



**ГЛАВНОЕ УПРАВЛЕНИЕ АРХИТЕКТУРЫ И ГРАДОСТРОИТЕЛЬСТВА
РЯЗАНСКОЙ ОБЛАСТИ**

ПОСТАНОВЛЕНИЕ

«*06*» *декабря* 2024 г.

№ *414-н*

Об утверждении правил землепользования и застройки муниципального образования – Аделинское сельское поселение Шиловского муниципального района Рязанской области

На основании статьи 32 Градостроительного кодекса Российской Федерации, статьи 2 Закона Рязанской области от 28.12.2018 № 106-ОЗ «О перераспределении отдельных полномочий в области градостроительной деятельности между органами местного самоуправления муниципальных образований Рязанской области и органами государственной власти Рязанской области», с учетом заключения о результатах общественных обсуждений от 11.11.2024 по проекту правил землепользования и застройки муниципального образования – Аделинское сельское поселение Шиловского муниципального района Рязанской области, руководствуясь постановлением Правительства Рязанской области от 06.08.2008 № 153 «Об утверждении Положения о главном управлении архитектуры и градостроительства Рязанской области», главное управление архитектуры и градостроительства Рязанской области **ПОСТАНОВЛЯЕТ:**

1. Утвердить прилагаемые правила землепользования и застройки муниципального образования – Аделинское сельское поселение Шиловского муниципального района Рязанской области.

2. Настоящее постановление вступает в силу со дня его официального опубликования.

3. Государственному казенному учреждению Рязанской области «Центр градостроительного развития Рязанской области»:

1) обеспечить доступ к правилам землепользования и застройки муниципального образования – Аделинское сельское поселение Шиловского муниципального района Рязанской области в федеральной государственной информационной системе территориального планирования и размещение в государственных информационных системах обеспечения градостроительной

деятельности в соответствии с требованиями Градостроительного кодекса Российской Федерации;

2) подготовить, заверить усиленной квалифицированной электронной подписью и направить в территориальный орган федерального органа исполнительной власти, уполномоченный Правительством Российской Федерации на осуществление государственного кадастрового учета, государственной регистрации прав, ведение Единого государственного реестра недвижимости, сведения о границах территориальных зон для внесения в Единый государственный реестр недвижимости в соответствии с Федеральным законом от 13.07.2015 № 218-ФЗ «О государственной регистрации недвижимости».

4. Отделу кадровой работы и делопроизводства обеспечить:

1) государственную регистрацию настоящего постановления в правовом департаменте аппарата Губернатора и Правительства Рязанской области;

2) опубликование настоящего постановления в сетевом издании «Рязанские ведомости» (www.rv-ryazan.ru) и на официальном интернет-портале правовой информации (www.pravo.gov.ru).

5. Отделу информационного обеспечения градостроительной деятельности разместить настоящее постановление на официальном сайте главного управления архитектуры и градостроительства Рязанской области в сети «Интернет».

6. Предложить главе муниципального образования – Шиловский муниципальный район Рязанской области, главе муниципального образования – Аделинское сельское поселение Шиловского муниципального района Рязанской области обеспечить размещение настоящего постановления на официальном сайте муниципального образования в сети «Интернет», публикацию в средствах массовой информации.

7. Признать не подлежащим применению решение Думы муниципального образования – Шиловский муниципальный район Рязанской области от 16.11.2017 № 13/94 «Об утверждении Правил землепользования и застройки муниципального образования – Аделинское сельское поселение Шиловского муниципального района Рязанской области».

8. Контроль за исполнением настоящего постановления возложить на заместителя начальника главного управления архитектуры и градостроительства Рязанской области Т.С. Попкову.

Начальник



Р.В. Шашкин

Утверждены
постановлением главного управления
архитектуры и градостроительства
Рязанской области
от 06 декабря 2024 г. № 714-п

**ПРАВИЛА ЗЕМЛЕПОЛЬЗОВАНИЯ И ЗАСТРОЙКИ
муниципального образования – Аделинское сельское поселение
Шиловского муниципального района Рязанской области**

Содержание

| | |
|--|----|
| Раздел 1. Порядок применения и внесения изменений в правила землепользования и застройки | 4 |
| Статья 1. Основные понятия, используемые в правилах землепользования и застройки | 4 |
| Статья 2. Положение о регулировании землепользования и застройки | 4 |
| Статья 3. Положение об изменении видов разрешенного использования земельных участков и объектов капитального строительства физическими и юридическими лицами..... | 4 |
| Статья 4. Положение о подготовке документации по планировке территории | 5 |
| Статья 5. Положение о проведении общественных обсуждений или публичных слушаний по вопросам землепользования и застройки..... | 6 |
| Статья 6. Положение о внесении изменений в правила землепользования и застройки | 6 |
| Статья 7. Градостроительные планы земельных участков..... | 8 |
| Статья 8. Разрешение на строительство, реконструкцию и ввод объектов капитального строительства в эксплуатацию | 8 |
| Раздел 2. Градостроительные регламенты | 9 |
| Статья 9. Общие требования, предъявляемые к установлению градостроительных регламентов | 9 |
| Статья 10. Перечень территориальных зон, определенных на карте градостроительного зонирования..... | 10 |
| Статья 11. Виды разрешенного использования и предельные параметры земельных участков и объектов капитального строительства..... | 11 |
| Статья 11.1. Жилая зона (1)..... | 12 |
| Статья 11.2. Производственная зона (3.1) | 14 |
| Статья 11.3. Зона инженерной инфраструктуры (3.3)..... | 15 |
| Статья 11.4. Производственная зона сельскохозяйственных предприятий (4.4) | 16 |
| Статья 11.5. Зона кладбищ (6.1) | 17 |
| Статья 12. Земли, для которых градостроительные регламенты не устанавливаются..... | 18 |
| Статья 13. Требования к архитектурно-градостроительному облику объектов капитального строительства | 18 |
| Статья 14. Расчетные показатели минимально допустимого уровня обеспеченности территории объектами коммунальной, транспортной, социальной инфраструктур и расчетные показатели максимально допустимого уровня территориальной доступности указанных объектов для населения..... | 19 |
| Статья 15. Зоны с особыми условиями использования территории..... | 19 |
| Статья 15.1. Санитарно-защитные зоны предприятий, сооружений и иных | |

| | |
|--|----|
| объектов..... | 20 |
| Статья 15.2. Охранные зоны инженерных коммуникаций, сооружений | 20 |
| Статья 15.3. Водоохранные зоны, прибрежные защитные полосы, береговые полосы водных объектов | 20 |
| Статья 15.4. Зона минимальных расстояний до магистральных или промышленных трубопроводов | 21 |
| Статья 15.5. Охранная зона стационарных пунктов наблюдений за состоянием окружающей природной среды, ее загрязнением | 21 |
| Статья 16. Объекты культурного наследия | 22 |

Раздел 1. Порядок применения и внесения изменений в правила землепользования и застройки

Статья 1. Основные понятия, используемые в правилах землепользования и застройки

В настоящих правилах землепользования и застройки муниципального образования – Аделинское сельское поселение Шиловского муниципального района Рязанской области (далее – правила землепользования и застройки) используются понятия и определения, содержащиеся в статье 1 Градостроительного кодекса Российской Федерации.

Статья 2. Положение о регулировании землепользования и застройки

1. В соответствии со статьей 32 Градостроительного кодекса Российской Федерации правила землепользования и застройки утверждаются представительным органом местного самоуправления.

2. В соответствии с Законом Рязанской области от 28.12.2018 № 106-ОЗ «О перераспределении отдельных полномочий в области градостроительной деятельности между органами местного самоуправления муниципальных образований Рязанской области и органами государственной власти Рязанской области» полномочия органов местного самоуправления по принятию решения о подготовке проекта правил землепользования и застройки, утверждению состава и порядка деятельности комиссии по подготовке проекта правил землепользования и застройки, принятию решения о проведении общественных обсуждений или публичных слушаний, принятию решения об утверждении правил землепользования и застройки или о необходимости их доработки, внесению изменений в правила землепользования и застройки осуществляет исполнительный орган Рязанской области, уполномоченный в сфере градостроительной деятельности.

3. В соответствии с постановлением Правительства Рязанской области от 06.08.2008 № 153 «Об утверждении Положения о главном управлении архитектуры и градостроительства Рязанской области» (далее - постановление Правительства Рязанской области от 06.08.2008 № 153) исполнительным органом Рязанской области, уполномоченным в сфере градостроительной деятельности, является главное управление архитектуры и градостроительства Рязанской области.

Статья 3. Положение об изменении видов разрешенного использования земельных участков и объектов капитального строительства физическими и юридическими лицами

1. В соответствии со статьей 37 Градостроительного кодекса Российской Федерации, изменение одного вида разрешенного использования земельных участков и объектов капитального строительства на другой вид такого

использования осуществляется в соответствии с градостроительным регламентом при условии соблюдения требований технических регламентов.

2. Основные и вспомогательные виды разрешенного использования земельных участков и объектов капитального строительства правообладателями земельных участков и объектов капитального строительства, за исключением органов государственной власти, органов местного самоуправления, государственных и муниципальных учреждений, государственных и муниципальных унитарных предприятий, выбираются самостоятельно без дополнительных разрешений и согласования.

3. Решения об изменении одного вида разрешенного использования земельных участков и объектов капитального строительства, расположенных на землях, на которые действие градостроительных регламентов не распространяется или для которых градостроительные регламенты не устанавливаются, на другой вид такого использования принимаются в соответствии с федеральными законами.

4. Предоставление разрешения на условно разрешенный вид использования земельного участка или объекта капитального строительства осуществляется в порядке, предусмотренном статьей 39 Градостроительного кодекса Российской Федерации.

5. Физическое или юридическое лицо вправе оспорить в суде решение о предоставлении разрешения на условно разрешенный вид использования земельного участка или объекта капитального строительства либо об отказе в предоставлении такого разрешения.

Статья 4. Положение о подготовке документации по планировке территории

1. В соответствии со статьей 41 Градостроительного кодекса Российской Федерации подготовка документации по планировке территории осуществляется в целях обеспечения устойчивого развития территорий, в том числе выделения элементов планировочной структуры, установления границ земельных участков, установления границ зон планируемого размещения объектов капитального строительства.

2. В соответствии с Законом Рязанской области от 28.12.2018 № 106-ОЗ «О перераспределении отдельных полномочий в области градостроительной деятельности между органами местного самоуправления муниципальных образований Рязанской области и органами государственной власти Рязанской области» полномочия органов местного самоуправления по принятию решения о подготовке документации по планировке территории, обеспечению ее подготовки, утверждению документации по планировке территории или принятию решения об отклонении такой документации и о направлении ее на доработку, внесению изменений в документацию по планировке территории осуществляет исполнительный орган Рязанской области, уполномоченный в сфере градостроительной деятельности.

3. В соответствии с постановлением Правительства Рязанской области

от 06.08.2008 № 153 исполнительным органом власти Рязанской области, уполномоченным в сфере градостроительной деятельности, является главное управление архитектуры и градостроительства Рязанской области.

Статья 5. Положение о проведении общественных обсуждений или публичных слушаний по вопросам землепользования и застройки

1. Проведение общественных обсуждений или публичных слушаний по вопросам землепользования и застройки осуществляется в соответствии с Градостроительным кодексом Российской Федерации.

2. Общественные обсуждения и публичные слушания по проектам генеральных планов и правил землепользования и застройки поселений, городских округов и муниципальных округов, проектам планировки территории, проектам межевания территории, проектам правил благоустройства территорий, проектам, предусматривающим внесение изменений в один из указанных утвержденных документов, проектам решений о предоставлении разрешения на условно разрешенный вид использования земельного участка или объекта капитального строительства, проектам решений о предоставлении разрешения на отклонение от предельных параметров разрешенного строительства, реконструкции объектов капитального строительства проводятся в целях соблюдения права человека на благоприятные условия жизнедеятельности, прав и законных интересов правообладателей земельных участков и объектов капитального строительства, а также выявления и учета мнения населения при осуществлении градостроительной деятельности в поселениях, городских округах и муниципальных округах Рязанской области.

3. Результаты общественных обсуждений и публичных слушаний носят рекомендательный характер.

4. Документами общественных обсуждений или публичных слушаний являются протокол общественных обсуждений или публичных слушаний и заключение о результатах общественных обсуждений или публичных слушаний.

5. Участники общественных обсуждений или публичных слушаний вправе представлять свои предложения и замечания, касающиеся обсуждаемых вопросов, для включения в протокол общественных обсуждений или протокол публичных слушаний.

Статья 6. Положение о внесении изменений в правила землепользования и застройки

1. Внесение изменений в правила землепользования и застройки осуществляется в порядке, предусмотренном статьями 31 и 32 Градостроительного кодекса Российской Федерации, с учетом особенностей, установленных статьей 33 данного кодекса.

2. Основаниями для рассмотрения вопроса о внесении изменений в правила землепользования и застройки являются:

1) несоответствие правил землепользования и застройки генеральному

плану поселения, генеральному плану городского округа, генеральному плану муниципального округа, схеме территориального планирования муниципального района, возникшее в результате внесения в такие генеральные планы или схему территориального планирования муниципального района изменений;

1.1) поступление от уполномоченного Правительством Российской Федерации федерального органа исполнительной власти обязательного для исполнения в сроки, установленные законодательством Российской Федерации, предписания об устранении нарушений ограничений использования объектов недвижимости, установленных на приаэродромной территории, которые допущены в правилах землепользования и застройки поселения, городского округа, муниципального округа, межселенной территории;

2) поступление предложений об изменении границ территориальных зон, изменении градостроительных регламентов;

3) несоответствие сведений о местоположении границ зон с особыми условиями использования территорий, территорий объектов культурного наследия, отображенных на карте градостроительного зонирования или на карте зон с особыми условиями использования территорий, содержащемуся в Едином государственном реестре недвижимости описанию местоположения границ указанных зон, территорий;

3.1) несоответствие сведений о местоположении границ населенных пунктов (в том числе в случае выявления пересечения границ населенного пункта (населенных пунктов) с границами земельных участков), содержащихся в документах территориального планирования, содержащемуся в Едином государственном реестре недвижимости описанию местоположения границ указанных населенных пунктов, которое было изменено в соответствии с федеральным законом при внесении в Единый государственный реестр недвижимости сведений о границах населенных пунктов;

4) несоответствие установленных градостроительным регламентом ограничений использования земельных участков и объектов капитального строительства, расположенных полностью или частично в границах зон с особыми условиями использования территорий, территорий достопримечательных мест федерального, регионального и местного значения, содержащимся в Едином государственном реестре недвижимости ограничениям использования объектов недвижимости в пределах таких зон, территорий;

5) установление, изменение, прекращение существования зоны с особыми условиями использования территории, установление, изменение границ территории объекта культурного наследия, территории исторического поселения федерального значения, территории исторического поселения регионального значения;

6) принятие решения о комплексном развитии территории;

7) обнаружение мест захоронений погибших при защите Отечества, расположенных в границах муниципальных образований;

8) несоответствие сведений о границах территориальных зон, содержащихся в правилах землепользования и застройки, содержащемуся в Едином государственном реестре недвижимости описанию местоположения границ

указанных территориальных зон, которое было изменено в соответствии с федеральным законом при внесении в Единый государственный реестр недвижимости сведений о границах территориальных зон.

Статья 7. Градостроительные планы земельных участков

1. В соответствии со статьей 57.3 Градостроительного кодекса Российской Федерации градостроительный план земельного участка выдается в целях обеспечения субъектов градостроительной деятельности информацией, необходимой для архитектурно-строительного проектирования, строительства, реконструкции объектов капитального строительства в границах земельного участка.

2. В соответствии с Законом Рязанской области от 28.12.2018 № 106-ОЗ «О перераспределении отдельных полномочий в области градостроительной деятельности между органами местного самоуправления муниципальных образований Рязанской области и органами государственной власти Рязанской области» полномочия органов местного самоуправления по подготовке, регистрации и выдаче градостроительных планов земельных участков осуществляет исполнительный орган Рязанской области, уполномоченный в сфере градостроительной деятельности.

3. В соответствии с постановлением Правительства Рязанской области от 06.08.2008 № 153 исполнительным органом Рязанской области, уполномоченным в сфере градостроительной деятельности, является главное управление архитектуры и градостроительства Рязанской области.

4. В соответствии с распоряжением Правительства Рязанской области от 07.02.2019 № 62-р «О создании государственного казенного учреждения Рязанской области «Центр градостроительного развития Рязанской области» путем учреждения» обеспечение реализации отдельных полномочий в области градостроительной деятельности главного управления архитектуры и градостроительства Рязанской области, перераспределенных между органами местного самоуправления муниципальных образований Рязанской области и органами государственной власти Рязанской области, в части подготовки, регистрации и выдачи градостроительных планов земельных участков относится к полномочиям государственного казенного учреждения Рязанской области «Центр градостроительного развития Рязанской области».

Статья 8. Разрешение на строительство, реконструкцию и ввод объектов капитального строительства в эксплуатацию

1. Разрешение на строительство, реконструкцию объектов капитального строительства выдается органами местного самоуправления в соответствии со статьей 51 Градостроительного кодекса Российской Федерации.

2. В соответствии с Законом Рязанской области от 28.12.2018 № 106-ОЗ «О перераспределении отдельных полномочий в области градостроительной деятельности между органами местного самоуправления муниципальных

образований Рязанской области и органами государственной власти Рязанской области» полномочия органов местного самоуправления по выдаче разрешения на строительство, разрешения на ввод объектов в эксплуатацию в случае, если проектная документация объектов капитального строительства и результаты инженерных изысканий, выполненных для подготовки такой проектной документации, подлежат экспертизе, отказ в выдаче таких разрешений осуществляет исполнительный орган Рязанской области, уполномоченный в сфере градостроительной деятельности.

3. В соответствии с постановлением Правительства Рязанской области от 06.08.2008 № 153 исполнительным органом Рязанской области, уполномоченным в сфере градостроительной деятельности, является главное управление архитектуры и градостроительства Рязанской области.

4. В соответствии с распоряжением Правительства Рязанской области от 07.02.2019 № 62-р «О создании государственного казенного учреждения Рязанской области «Центр градостроительного развития Рязанской области» путем учреждения» обеспечение реализации отдельных полномочий в области градостроительной деятельности главного управления архитектуры и градостроительства Рязанской области, перераспределенных между органами местного самоуправления муниципальных образований Рязанской области и органами государственной власти Рязанской области, в части выдачи разрешения на строительство, разрешения на ввод объектов в эксплуатацию в случае, если проектная документация объектов капитального строительства и результаты инженерных изысканий, выполненных для подготовки такой проектной документации, подлежат экспертизе, отказ в выдаче таких разрешений относится к полномочиям государственного казенного учреждения Рязанской области «Центр градостроительного развития Рязанской области».

Раздел 2. Градостроительные регламенты

Статья 9. Общие требования, предъявляемые к установлению градостроительных регламентов

1. Градостроительным регламентом определяется правовой режим земельных участков, равно как всего, что находится над и под поверхностью земельных участков и используется в процессе их застройки и последующей эксплуатации объектов капитального строительства.

2. Градостроительные регламенты установлены с учетом:

1) фактического использования земельных участков и объектов капитального строительства в границах территориальной зоны;

2) возможного сочетания в пределах одной территориальной зоны различных видов существующего и планируемого использования земельных участков и объектов капитального строительства;

3) функциональных зон и характеристик их планируемого развития, определенных документами территориального планирования муниципальных образований;

4) видов территориальных зон;

5) требований охраны объектов культурного наследия, а также особо охраняемых природных территорий, и иных природных объектов.

3. Действие градостроительных регламентов распространяется в равной мере на все земельные участки и объекты капитального строительства, расположенные в границах территориальных зон, определенных на карте градостроительного зонирования, за исключением земельных участков, указанных в части 4 настоящей статьи.

4. Действие градостроительного регламента не распространяется на земельные участки:

1) в границах территорий памятников и ансамблей, включенных в Единый государственный реестр объектов культурного наследия (памятников истории и культуры) народов Российской Федерации, а также в границах территорий памятников или ансамблей, которые являются вновь выявленными объектами культурного наследия;

2) в границах территорий общего пользования;






3) предназначенные для размещения линейных объектов и (или) занятые линейными объектами;

4) предоставленные для добычи полезных ископаемых.

Статья 10. Перечень территориальных зон, определенных на карте градостроительного зонирования

В результате градостроительного зонирования территории муниципального образования – Аделинское сельское поселение Шиловского муниципального района Рязанской области определены следующие виды территориальных зон, представленные в таблице 10.1.

Таблица 10.1

| Обозначение территориальной зоны | Наименование (код) вида территориальной зоны |
|---|--|
|  | Жилая зона (1) |
|  | Производственная зона (3.1) |
|  | Зона инженерной инфраструктуры (3.3) |
|  | Производственная зона сельскохозяйственных предприятий (4.4) |
|  | Зона кладбищ (6.1) |

Статья 11. Виды разрешенного использования и предельные параметры земельных участков и объектов капитального строительства

1. Применительно к каждой территориальной зоне устанавливаются следующие виды разрешенного использования земельных участков и объектов капитального строительства:

- 1) основные виды разрешенного использования;
- 2) условно разрешенные виды использования;
- 3) вспомогательные виды разрешенного использования, допустимые только в качестве дополнительных по отношению к основным видам разрешенного использования и условно разрешенным видам использования и осуществляемые совместно с ними.

2. Виды разрешенного использования земельных участков, содержащиеся в градостроительных регламентах, установлены в соответствии с Градостроительным кодексом Российской Федерации, классификатором видов разрешенного использования земельных участков, утвержденным федеральным органом исполнительной власти, осуществляющим функции по выборке государственной политики и нормативному регулированию в сфере земельных отношений.

3. Текстовое наименование вида разрешенного использования земельного участка и его код (числовое обозначение) являются равнозначными.

4. Виды разрешенного использования объектов капитального строительства содержатся в описании видов разрешенного использования земельных участков и отдельно не устанавливаются.

5. Предельные параметры разрешенного строительства, реконструкции объектов капитального строительства применительно к вспомогательным видам разрешенного использования для всех территориальных зон устанавливаются идентичными, установленным предельным параметрам разрешенного строительства, реконструкции объектов капитального строительства, установленным для основных и условно разрешенных видов использования, совместно с которыми применяются вспомогательные виды разрешенного использования.

6. Если предельные размеры земельных участков, в том числе их площадь и предельные параметры разрешенного строительства, реконструкции объектов капитального строительства не устанавливаются в территориальных зонах, то такие предельные размеры земельных участков, в том числе их площадь и предельные параметры разрешенного строительства, реконструкции объектов капитального строительства не подлежат установлению (далее - НПУ).

7. Предельные размеры земельных участков, в том числе их площадь, не распространяются на отношения по землепользованию, возникшие до вступления в силу настоящих правил землепользования и застройки, в том числе на отношения по приобретению в установленном порядке гражданами и юридическими лицами, имеющими в собственности, безвозмездном пользовании, хозяйственном ведении или оперативном управлении объекты капитального строительства, расположенные на земельных участках,

находящихся в государственной или муниципальной собственности, прав на эти земельные участки при условии, что соответствующие объекты капитального строительства существовали на законных основаниях до вступления в силу настоящих правил землепользования и застройки.

8. Инженерно-технические объекты, сооружения и коммуникации, обеспечивающие реализацию разрешенного использования для отдельных земельных участков (электроснабжения, теплоснабжения, газоснабжения, водоснабжения, водоотведения, связи и т.д.) считаются всегда разрешенными при условии соответствия строительным и противопожарным нормам и правилам, технологическим стандартам безопасности, а также условиям охраны окружающей среды, что подтверждается при согласовании проектной документации.

9. При определении количества этажей объектов капитального строительства учитываются все этажи, включая подземные, подвальный, цокольный, надземные, технические, мансардный; не учитывают: подполье, проветриваемое подполье, техническое подполье, технические пространства, чердак, технический чердак, расположенные на крыше технические помещения (крышные котельные, машинные отделения лифтов, помещения вентиляционных камер и другие).

При размещении объекта капитального строительства на земельном участке с уклоном первым надземным следует считать этаж с отметкой пола помещений выше наиболее низкой планировочной отметки земли.

10. Высота объекта капитального строительства определяется как вертикальный размер, измеряемый от проектной отметки земли до верхней отметки самого высокого конструктивного элемента здания (парапет кровли, карниз, конек кровли, верх фронтона, купол, шпиль, башня).

11. Процент застройки в границах земельного участка, определяется как отношение суммарной площади земельного участка, которая может быть застроена, ко всей площади земельного участка.

12. Ширина улиц и дорог принимается, м: магистральных дорог - 50-100; магистральных улиц - 40-100; улиц и дорог местного значения - 15-30.

Статья 11.1. Жилая зона (1)

1. Жилая зона предназначена преимущественно для размещения индивидуальных жилых домов с приусадебными земельными участками, малоэтажных многоквартирных и блокированных жилых домов, а также отдельно стоящих, встроенных или пристроенных объектов социального, коммунального, общественного назначения, обеспечивающих потребности жителей.

2. Виды разрешенного использования земельных участков и объектов капитального строительства в жилой зоне представлены в таблице 11.1.1.

Таблица 11.1.1

| Вид разрешенного использования | Наименование вида разрешенного использования | Код вида разрешенного использования |
|--|--|-------------------------------------|
| Основные виды разрешенного использования | для индивидуального жилищного строительства; | 2.1 |
| | малоэтажная многоквартирная жилая застройка; | 2.1.1 |
| | для ведения личного подсобного хозяйства (приусадебный земельный участок); | 2.2 |
| | блокированная жилая застройка; | 2.3 |
| | хранение автотранспорта; | 2.7.1 |
| | предоставление коммунальных услуг; | 3.1.1 |
| | административные здания организаций, обеспечивающих предоставление коммунальных услуг; | 3.1.2 |
| | оказание услуг связи; | 3.2.3 |
| | бытовое обслуживание; | 3.3 |
| | амбулаторно-поликлиническое обслуживание; | 3.4.1 |
| | дошкольное, начальное и среднее общее образование; | 3.5.1 |
| | объекты культурно-досуговой деятельности; | 3.6.1 |
| | парки культуры и отдыха; | 3.6.2 |
| | государственное управление; | 3.8.1 |
| | магазины; | 4.4 |
| | обеспечение занятий спортом в помещениях; | 5.1.2 |
| | площадки для занятий спортом; | 5.1.3 |
| обеспечение внутреннего правопорядка; | 8.3 | |
| земельные участки (территории) общего пользования. | 12.0 | |
| Условно разрешенные виды использования | не подлежат установлению. | - |
| Вспомогательные виды разрешенного использования | площадки для занятий спортом. | 5.1.3 |

3. Предельные размеры земельных участков, в том числе их площадь и предельные параметры разрешенного строительства, реконструкции объектов капитального строительства в жилой зоне представлены в таблице 11.1.2.

Таблица 11.1.2

| Код вида разрешенного использования | Размер земельного участка (м) | | Площадь земельного участка (кв.м) | | Минимальный отступ от границ земельного участка (м) | Предельное количество этажей/ предельная высота зданий, строений, сооружений (м) | Максимальный процент застройки в границах земельного участка (%) |
|--|-------------------------------|-------|-----------------------------------|-------|---|--|--|
| | Мин. | Макс. | Мин. | Макс. | | | |
| Основные виды разрешенного использования | | | | | | | |
| 2.1 | 15 | 100 | 600 | 2500 | 3 | 3*/20 | 40 |
| 2.1.1 | НПУ | НПУ | 1000 | НПУ | 3 | 4*/НПУ | 60 |
| 2.2 | 15 | 100 | 600 | 2500 | 3 | 3*/20 | 40 |
| 2.3 | НПУ | 100 | 200 | 2500 | 3 (0)** | 3*/20 | 40 |
| 2.7.1 | НПУ | НПУ | 30 | 80 | НПУ | 1*/4 | НПУ |
| 3.1.1 | НПУ | НПУ | НПУ | НПУ | НПУ | НПУ | НПУ |
| 3.1.2 | НПУ | НПУ | 600 | НПУ | 3 | 3/20 | 60 |

| Код вида разрешенного использования | Размер земельного участка (м) | | Площадь земельного участка (кв.м) | | Минимальный отступ от границ земельного участка (м) | Предельное количество этажей/ предельная высота зданий, строений, сооружений (м) | Максимальный процент застройки в границах земельного участка (%) |
|-------------------------------------|-------------------------------|-------|-----------------------------------|-------|---|--|--|
| | Мин. | Макс. | Мин. | Макс. | | | |
| 3.2.3 | НПУ | НПУ | 600 | НПУ | 3 | 3/20 | 60 |
| 3.3 | НПУ | НПУ | 600 | НПУ | 3 | 3/20 | 60 |
| 3.4.1 | НПУ | НПУ | 1000 | НПУ | 3 | НПУ | 60 |
| 3.5.1 | НПУ | НПУ | 1000 | НПУ | 3 | НПУ | 60 |
| 3.6.1 | НПУ | НПУ | 1000 | НПУ | 3 | НПУ | 60 |
| 3.6.2 | НПУ | НПУ | НПУ | НПУ | НПУ | НПУ | НПУ |
| 3.8.1 | НПУ | НПУ | 1000 | НПУ | 3 | НПУ | 60 |
| 4.4 | НПУ | НПУ | 600 | НПУ | 3 | 3/20 | 60 |
| 5.1.2 | НПУ | НПУ | 1000 | НПУ | 3 | НПУ | 60 |
| 5.1.3 | НПУ | НПУ | НПУ | НПУ | НПУ | НПУ | НПУ |
| 8.3 | НПУ | НПУ | НПУ | НПУ | 3 | НПУ | 60 |
| 12.0 | НПУ | НПУ | НПУ | НПУ | НПУ | НПУ | НПУ |

* При определении предельного количества этажей учитываются все надземные этажи, в том числе технические этажи, мансардные, а также цокольный этаж, если верх его перекрытия находится выше средней планировочной отметки земли не менее чем на 2 метра.

** Минимальный отступ от границ земельного участка между соседними жилыми домами имеющими общие боковые стены без проемов - 0 м.

Статья 11.2. Производственная зона (3.1)

1. Производственная зона предназначена для размещения производственных, промышленных и складских объектов, деятельность которых связана с воздействием на окружающую среду, для которых необходима организация санитарно-защитной зоны в соответствии с требованиями технических регламентов.

2. Виды разрешенного использования земельных участков и объектов капитального строительства в производственной зоне представлены в таблице 11.2.1.

Таблица 11.2.1

| Вид разрешенного использования | Наименование вида разрешенного использования | Код вида разрешенного использования |
|---|--|-------------------------------------|
| Основные виды разрешенного использования | пищевая промышленность; | 6.4 |
| | склад; | 6.9 |
| | складские площадки. | 6.9.1 |
| Условно разрешенные виды использования | не подлежат установлению. | - |
| Вспомогательные виды разрешенного использования | не подлежат установлению. | - |

3. Предельные размеры земельных участков, в том числе их площадь и предельные параметры разрешенного строительства, реконструкции объектов капитального строительства в производственной зоне представлены в таблице 11.2.2.

Таблица 11.2.2

| Код вида разрешенного использования | Размер земельного участка (м) | | Площадь земельного участка (кв.м) | | Минимальный отступ от границ земельного участка (м) | Предельное количество этажей/ предельная высота зданий, строений, сооружений (м) | Максимальный процент застройки в границах земельного участка (%) |
|--|-------------------------------|-------|-----------------------------------|-------|---|--|--|
| | Мин. | Макс. | Мин. | Макс. | | | |
| Основные виды разрешенного использования | | | | | | | |
| 6.4 | НПУ | НПУ | НПУ | НПУ | НПУ | НПУ | НПУ |
| 6.9 | НПУ | НПУ | НПУ | НПУ | НПУ | НПУ | НПУ |
| 6.9.1 | НПУ | НПУ | НПУ | НПУ | НПУ | НПУ | НПУ |

Статья 11.3. Зона инженерной инфраструктуры (3.3)

1. Зона инженерной инфраструктуры предназначена для размещения объектов коммунального обслуживания, связанных с обеспечением энергоснабжением, теплоснабжением, газоснабжением, водоснабжением, водоотведением, очисткой стоков, связи.

2. Виды разрешенного использования земельных участков и объектов капитального строительства в зоне инженерной инфраструктуры представлены в таблице 11.3.1.

Таблица 11.3.1

| Вид разрешенного использования | Наименование вида разрешенного использования | Код вида разрешенного использования |
|---|--|-------------------------------------|
| Основные виды разрешенного использования | предоставление коммунальных услуг; | 3.1.1 |
| | обеспечение деятельности в области гидрометеорологии и смежных с ней областях; | 3.9.1 |
| | энергетика; | 6.7 |
| | связь; | 6.8 |
| | трубопроводный транспорт. | 7.5 |
| Условно разрешенные виды использования | не подлежат установлению. | - |
| Вспомогательные виды разрешенного использования | не подлежат установлению. | - |

3. Предельные размеры земельных участков, в том числе их площадь и предельные параметры разрешенного строительства, реконструкции объектов капитального строительства в зоне инженерной инфраструктуры представлены в таблице в таблице 11.3.2.

Таблица 11.3.2

| Код вида разрешенного использования | Размер земельного участка (м) | | Площадь земельного участка (кв.м) | | Минимальный отступ от границ земельного участка (м) | Предельное количество этажей/ предельная высота зданий, строений, сооружений (м) | Максимальный процент застройки в границах земельного участка (%) |
|--|-------------------------------|-------|-----------------------------------|-------|---|--|--|
| | Мин. | Макс. | Мин. | Макс. | | | |
| Основные виды разрешенного использования | | | | | | | |
| 3.1.1 | НПУ | НПУ | НПУ | НПУ | НПУ | НПУ | НПУ |
| 3.9.1 | НПУ | НПУ | НПУ | НПУ | НПУ | НПУ | НПУ |
| 6.7 | НПУ | НПУ | НПУ | НПУ | НПУ | НПУ | НПУ |
| 6.8 | НПУ | НПУ | НПУ | НПУ | НПУ | НПУ | НПУ |
| 7.5 | НПУ | НПУ | НПУ | НПУ | НПУ | НПУ | НПУ |

Статья 11.4. Производственная зона сельскохозяйственных предприятий (4.4)

1. Производственная зона сельскохозяйственных предприятий предназначена для размещения объектов сельскохозяйственного назначения, используемых для содержания и разведения сельскохозяйственных животных, производства, хранения и первичной переработки сельскохозяйственной продукции, питомников, для которых необходима организация санитарно-защитной зоны в соответствии с требованиями технических регламентов.

2. Виды разрешенного использования земельных участков и объектов капитального строительства в производственной зоне сельскохозяйственных предприятий представлены в таблице 11.4.1.

Таблица 11.4.1

| Вид разрешенного использования | Наименование вида разрешенного использования | Код вида разрешенного использования |
|---|---|-------------------------------------|
| Основные виды разрешенного использования | животноводство; | 1.7 |
| | рыбоводство; | 1.13 |
| | питомники; | 1.17 |
| | обеспечение сельскохозяйственного производства. | 1.18 |
| Условно разрешенные виды использования | выращивание зерновых и иных сельскохозяйственных культур; | 1.2 |
| | овощеводство; | 1.3 |
| | выращивание тонизирующих, лекарственных, цветочных культур; | 1.4 |
| | садоводство; | 1.5 |
| | выращивание льна и конопли; | 1.6 |
| | пчеловодство; | 1.12 |
| | научное обеспечение сельского хозяйства. | 1.14 |
| Вспомогательные виды разрешенного использования | не подлежат установлению. | - |

3. Предельные размеры земельных участков, в том числе их площадь и

предельные параметры разрешенного строительства, реконструкции объектов капитального строительства в производственной зоне сельскохозяйственных предприятий представлены в таблице 11.4.2.

Таблица 11.4.2

| Код вида разрешенного использования | Размер земельного участка (м) | | Площадь земельного участка (кв.м) | | Минимальный отступ от границ земельного участка (м) | Предельное количество этажей/ предельная высота зданий, строений, сооружений (м) | Максимальный процент застройки в границах земельного участка (%) |
|---|-------------------------------|-------|-----------------------------------|-------|---|--|--|
| | Мин. | Макс. | Мин. | Макс. | | | |
| Основные виды разрешенного использования | | | | | | | |
| 1.7 | НПУ | НПУ | НПУ | НПУ | НПУ | НПУ | НПУ |
| 1.13 | НПУ | НПУ | НПУ | НПУ | НПУ | НПУ | НПУ |
| 1.17 | НПУ | НПУ | НПУ | НПУ | НПУ | НПУ | НПУ |
| 1.18 | НПУ | НПУ | НПУ | НПУ | НПУ | НПУ | НПУ |
| Условно разрешенные виды использования | | | | | | | |
| 1.2 | НПУ | НПУ | НПУ | НПУ | НПУ | НПУ | НПУ |
| 1.3 | НПУ | НПУ | НПУ | НПУ | НПУ | НПУ | НПУ |
| 1.4 | НПУ | НПУ | НПУ | НПУ | НПУ | НПУ | НПУ |
| 1.5 | НПУ | НПУ | НПУ | НПУ | НПУ | НПУ | НПУ |
| 1.6 | НПУ | НПУ | НПУ | НПУ | НПУ | НПУ | НПУ |
| 1.12 | НПУ | НПУ | НПУ | НПУ | НПУ | НПУ | НПУ |
| 1.14 | НПУ | НПУ | НПУ | НПУ | НПУ | НПУ | НПУ |

Статья 11.5. Зона кладбищ (6.1)

1. Зона кладбищ предназначена для размещения кладбищ, мест захоронения, соответствующих культовых зданий и сооружений, для которых необходима организация санитарно-защитной зоны в соответствии с требованиями технических регламентов.

2. Виды разрешенного использования земельных участков и объектов капитального строительства в зоне кладбищ представлены в таблице 11.5.1.

Таблица 11.5.1

| Вид разрешенного использования | Наименование вида разрешенного использования | Код вида разрешенного использования |
|---|--|-------------------------------------|
| Основные виды разрешенного использования | ритуальная деятельность. | 12.1 |
| Условно разрешенные виды использования | не подлежат установлению. | - |
| Вспомогательные виды разрешенного использования | не подлежат установлению. | - |

3. Предельные размеры земельных участков, в том числе их площадь и предельные параметры разрешенного строительства, реконструкции объектов

капитального строительства в зоне кладбищ представлены в таблице 11.5.2.



Таблица 11.5.2

| Код вида разрешенного использования | Размер земельного участка (м) | | Площадь земельного участка (кв.м) | | Минимальный отступ от границ земельного участка (м) | Предельное количество этажей/ предельная высота зданий, строений, сооружений (м) | Максимальный процент застройки в границах земельного участка (%) |
|--|-------------------------------|-------|-----------------------------------|--------|---|--|--|
| | Мин. | Макс. | Мин. | Макс. | | | |
| Основные виды разрешенного использования | | | | | | | |
| 12.1 | НПУ | НПУ | НПУ | 100000 | НПУ | НПУ | НПУ |

Статья 12. Земли, для которых градостроительные регламенты не устанавливаются

1. В соответствии с Градостроительным кодексом Российской Федерации на карте градостроительного зонирования муниципального образования – Аделинское сельское поселение Шиловского муниципального района Рязанской области выделены земли, для которых градостроительные регламенты не устанавливаются, представленные в таблице 12.1.

Таблица 12.1

| Обозначение земель | Наименование земель |
|---|-----------------------------------|
|  | Земли лесного фонда |
|  | Земли сельскохозяйственных угодий |

2. Согласно части 6 статьи 36 Градостроительного кодекса Российской Федерации градостроительные регламенты не устанавливаются для земель лесного фонда, сельскохозяйственных угодий в составе земель сельскохозяйственного назначения.

3. Использование земельных участков, для которых градостроительные регламенты не устанавливаются, определяются федеральными, региональными органами исполнительной власти или уполномоченными органами местного самоуправления в соответствии с федеральными законами.

Статья 13. Требования к архитектурно-градостроительному облику объектов капитального строительства

На территории Аделинского сельского поселения Шиловского муниципального района Рязанской области не предусмотрено требований к архитектурно-градостроительному облику объектов капитального строительства. В связи с этим требования к архитектурно-градостроительному облику объектов капитального строительства в соответствии с пунктом 2.1 части 6 статьи 30

Градостроительного кодекса Российской Федерации не устанавливаются.

Статья 14. Расчетные показатели минимально допустимого уровня обеспеченности территории объектами коммунальной, транспортной, социальной инфраструктур и расчетные показатели максимально допустимого уровня территориальной доступности указанных объектов для населения

На территории Аделинского сельского поселения Шиловского муниципального района Рязанской области не предусмотрено осуществление деятельности по комплексному развитию территории. В связи с этим расчетные показатели минимально допустимого уровня обеспеченности территории объектами коммунальной, транспортной, социальной инфраструктур и расчетные показатели максимально допустимого уровня территориальной доступности указанных объектов для населения в соответствии с пунктом 4 части 6 статьи 30 Градостроительного кодекса Российской Федерации не устанавливаются.

Статья 15. Зоны с особыми условиями использования территории

1. В соответствии со статьей 1 Градостроительного кодекса Российской Федерации, к зонам с особыми условиями использования территорий относятся: охранные, санитарно-защитные зоны, зоны охраны объектов культурного наследия (памятников истории и культуры) народов Российской Федерации (далее - объекты культурного наследия), защитные зоны объектов культурного наследия, водоохранные зоны, зоны затопления, подтопления, зоны санитарной охраны источников питьевого и хозяйственно-бытового водоснабжения, зоны охраняемых объектов, приаэродромная территория, иные зоны, устанавливаемые в соответствии с законодательством Российской Федерации.

2. В составе графических материалов правил землепользования и застройки отображены границы зон с особыми условиями использования территорий (далее – ЗОУИТ), на основании сведений, содержащихся в Едином государственном реестре недвижимости (далее – ЕГРН), а также ЗОУИТ, сведения о которых отсутствуют в ЕГРН, но которые были установлены, в порядке, предусмотренном частью 8 статьи 26 Федерального закона от 03.08.2018 № 342-ФЗ «О внесении изменений в Градостроительный кодекс Российской Федерации и отдельные законодательные акты Российской Федерации». На территории Аделинского сельского поселения Шиловского муниципального района Рязанской области могут быть установлены и действовать иные зоны с особыми условиями использования территорий, не отображенные в графических материалах правил землепользования и застройки.

3. Границы зон с особыми условиями использования территорий, границы территорий объектов культурного наследия, устанавливаемые в соответствии с законодательством Российской Федерации, могут не совпадать с границами территориальных зон.

4. Ограничения использования земельных участков и объектов

капитального строительства на территории ЗОУИТ определяется в соответствии с законодательством Российской Федерации.

Статья 15.1. Санитарно-защитные зоны предприятий, сооружений и иных объектов

1. Санитарно-защитная зона – специальная территория с особым режимом использования, которая устанавливается вокруг объектов и производств, являющихся источниками воздействия на среду обитания и здоровья человека, размер которой обеспечивает уменьшение воздействия загрязнения на атмосферный воздух (химического, биологического, физического) до значений, установленных гигиеническими нормативами.

2. Ширина санитарно-защитной зоны устанавливается с учетом санитарной классификации, результатов расчетов ожидаемого загрязнения атмосферного воздуха, уровней физических воздействий и натуральных исследований для действующих предприятий.

3. Ограничения использования земельных участков и объектов капитального строительства на территории санитарно-защитных зон определяется в соответствии с законодательством Российской Федерации.

Статья 15.2. Охранные зоны инженерных коммуникаций, сооружений

1. Охранные зоны инженерных коммуникаций, сооружений предназначены для обеспечения безопасной эксплуатации существующих и вновь строящихся инженерных коммуникаций, сооружений и устанавливаются в соответствии с законодательством Российской Федерации.

2. Ограничения использования земельных участков и объектов капитального строительства на территории охранных зон инженерных коммуникаций, сооружений определяются в соответствии с законодательством Российской Федерации.

Статья 15.3. Водоохранные зоны, прибрежные защитные полосы, береговые полосы водных объектов

1. Водоохранными зонами являются территории, которые примыкают к береговой линии морей, рек, ручьев, каналов, озер, водохранилищ и на которых устанавливается специальный режим осуществления хозяйственной и иной деятельности в целях предотвращения загрязнения, засорения, заиления указанных водных объектов и истощения их вод, а также сохранения среды обитания водных биологических ресурсов и других объектов животного и растительного мира.

2. В границах водоохранных зон устанавливаются прибрежные защитные полосы, на территории которых вводятся дополнительные ограничения хозяйственной и иной деятельности.

3. Береговая полоса - это полоса земли предназначенная для общего пользования вдоль береговой линии (границы водного объекта) водного объекта общего пользования.

4. Ограничения использования земельных участков и объектов капитального строительства на территории водоохраных зон, прибрежных защитных и береговых полос водных объектов определяются Водным кодексом Российской Федерации.

Статья 15.4. Зона минимальных расстояний до магистральных или промышленных трубопроводов

1. Зона минимальных расстояний до магистральных или промышленных трубопроводов - это расстояние от оси подземных магистральных или промышленных трубопроводов до промышленных и сельскохозяйственных предприятий, жилых и нежилых зданий и сооружений, иных объектов обеспечивающих безопасность при возможных авариях объектов магистральных или промышленных трубопроводов.

2. Ограничения использования земельных участков и объектов капитального строительства на территории зон минимальных расстояний магистральных или промышленных трубопроводов определяются в соответствии с законодательством Российской Федерации.

Статья 15.5. Охранная зона стационарных пунктов наблюдений за состоянием окружающей природной среды, ее загрязнением

1. Стационарный пункт наблюдений за состоянием окружающей природной среды, ее загрязнением - комплекс, включающий в себя земельный участок или часть акватории с установленными на них приборами и оборудованием, предназначенными для определения характеристик окружающей природной среды, ее загрязнения. К стационарным пунктам наблюдений относят также специально отведенный земельный участок или выделенную часть акватории без установленных на них приборов и оборудования, где проводятся регулярные определения характеристик окружающей природной среды, ее загрязнения по отдельным видам наблюдений.

2. В целях получения достоверной информации о состоянии и загрязнении окружающей природной среды, вокруг стационарных пунктов наблюдений устанавливается охранная зона в виде участка земли и/или части акватории, ограниченная замкнутой линией, отстоящей от границ территории пункта наблюдений.

3. В пределах охранных зон стационарных пунктов наблюдений устанавливаются ограничения на хозяйственную деятельность в соответствии с законодательством Российской Федерации.

Статья 16. Объекты культурного наследия

1. На территории муниципального образования – Аделинское сельское поселение Шиловского муниципального района Рязанской области отсутствуют исторические поселения федерального значения и исторические поселения регионального значения.

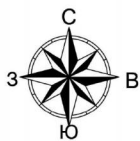
2. Согласно данным, предоставленным государственной инспекцией по охране объектов культурного наследия Рязанской области (далее - Инспекция), на территории Аделинскоко сельского поселения Шиловского муниципального района Рязанской области объекты культурного наследия, включенные в единый государственный реестр объектов культурного наследия (памятников истории и культуры) народов Российской Федерации, выявленные объекты культурного наследия и объекты, обладающие признаками объекта культурного наследия, отсутствуют.

Вышеуказанная территория расположена вне зон охраны и защитных зон объектов культурного наследия.

Правила землепользования и застройки муниципального образования - Аделинское сельское поселение Шиловского муниципального района Рязанской области

Приложение № 1 к правилам землепользования и застройки муниципального образования - Аделинское сельское поселение Шиловского муниципального района Рязанской области

Карта градостроительного зонирования
М 1:35000



Тырновское сельское поселение

Занино-Починковское сельское поселение

Чучковский муниципальный район

Инякинское сельское поселение

Боровское сельское поселение

Условные обозначения

Границы единиц административно-территориального деления Российской Федерации

--- Граница сельского поселения

--- Граница населенного пункта

Территориальные зоны

1 Жилая зона

3.1 Производственная зона

3.3 Зона инженерной инфраструктуры

4.4 Производственная зона сельскохозяйственных предприятий

6.1 Зона кладбищ

Земли, для которых градостроительные регламенты не устанавливаются

Земли лесного фонда

Земли сельскохозяйственных угодий

Поверхностные водные объекты

Водоток (река, ручей, канал)

Водоём (озеро, пруд, обводненный карьер, водохранилище)

Железнодорожные линии

Железнодорожные линии (за исключением железнодорожных линий необщего пользования)

Автомобильные дороги

Автомобильные дороги регионального или межмуниципального значения

Автомобильные дороги местного значения

Линии электропередачи (ЛЭП)

Линии электропередачи 35 кВ

Линии электропередачи 10 кВ

Линии электропередачи 6 кВ

Линии электропередачи 0,4 кВ

Магистральные трубопроводы для транспортировки жидких и газообразных углеводородов

Магистральный нефтепровод

Магистральный газопровод

Распределительные трубопроводы для транспортировки газа

Газопровод распределительный среднего давления

Газопровод распределительный низкого давления

Сети водоснабжения

Водопровод

Сети водоотведения

Канализация самотечная

Сети электросвязи

Линия связи

Зоны с особыми условиями использования территории

Санитарно-защитная зона предприятий, сооружений и иных объектов

Охранная зона нефтепроводов, нефтепродуктопроводов и аммиакопроводов

Охранная зона газопроводов и систем газоснабжения

Охранная зона объектов электроэнергетики, объектов электросетевого хозяйства и объектов по производству электрической энергии (вдоль линий электропередачи, вокруг подстанций)

Охранная зона линий и сооружений связи

Водоохранная (рыбоохранная) зона

Прибрежная защитная полоса

Охранная зона пунктов государственной геодезической сети, государственной нивелирной сети и государственной гравиметрической сети

Зона минимальных расстояний до магистральных или промышленных трубопроводов (газопроводов, нефтепроводов и нефтепродуктопроводов, аммиакопроводов)

| Имя | Кол-во | Лист | Изд. | Подп. | Дата |
|--|--------|------|------|-------|------|
| Правила землепользования и застройки муниципального образования - Аделинское сельское поселение Шиловского муниципального района Рязанской области | | | | | |
| Карта градостроительного зонирования М 1:35000 | | | | | |
| Страница: _____ Лист: _____ Листов: _____ | | | | | |

Приложение № 2 к правилам
землепользования и застройки
муниципального образования -
Аделинское сельское поселение
Шиловского муниципального района
Рязанской области

Графическое описание местоположения границ территориальных зон,
перечень координат характерных точек этих границ
муниципального образования – Аделинское сельское поселение
Шиловского муниципального района Рязанской области

ГРАФИЧЕСКОЕ ОПИСАНИЕ
местоположения границ населенных пунктов, территориальных
зон, особо охраняемых природных территорий, зон с особыми
условиями использования территории

1 Жилая зона (Населенный пункт д. Красный Хутор)

(наименование объекта, местоположение границ которого описано (далее - объект))

Раздел 1

Сведения об объекте

| № п/п | Характеристики объекта | Описание характеристик |
|----------|---|---|
| 1 | 2 | 3 |
| 1 | Местоположение объекта | Рязанская область, м.р-н Шиловский, с.п. Аделинское, д Красный Хутор |
| 2 | Площадь объекта ± величина погрешности определения площади ($P \pm \Delta P$) | 152 439 м ² ± 137 м ² |
| 3 | Иные характеристики объекта | Вид объекта реестра границ: Территориальная зона Реестровый номер: 62:25-7.154 |

Сведения о местоположении измененных (уточненных) границ объекта

1. Система координат МСК-62 зона 2

2. Сведения о характерных точках границ объекта

| Обозначение характерных точек границы | Существующие координаты, м | | Измененные (уточненные) координаты, м | | Метод определения координат характерной точки | Средняя квадратическая погрешность положения характерной точки (M _t), м | Описание обозначения точки на местности (при наличии) |
|--|-------------------------------|--------------|---|--------------|---|--|--|
| | X | Y | X | Y | | | |
| 1 | 2 | 3 | 4 | 5 | 6 | 7 | 8 |
| 1 | 415 640,29 | 2 235 743,17 | 415 640,29 | 2 235 743,17 | Картометрически й метод | 2,50 | — |
| 2 | 415 643,57 | 2 235 808,98 | 415 643,57 | 2 235 808,98 | | 2,50 | |
| 3 | 415 653,78 | 2 235 880,46 | 415 653,78 | 2 235 880,46 | | 2,50 | |
| н4 | — | — | 415 654,95 | 2 235 888,56 | | 2,50 | |
| 5 | 415 654,70 | 2 235 903,98 | 415 654,70 | 2 235 903,98 | | 2,50 | |
| 6 | 415 654,64 | 2 235 908,01 | 415 654,64 | 2 235 908,01 | | 2,50 | |
| 7 | 415 656,80 | 2 235 924,06 | 415 656,80 | 2 235 924,06 | | 2,50 | |
| 8 | 415 658,65 | 2 235 954,62 | 415 658,65 | 2 235 954,62 | | 2,50 | |
| 9 | 415 663,28 | 2 235 997,84 | 415 663,28 | 2 235 997,84 | | 2,50 | |
| 10 | 415 664,52 | 2 236 025,01 | 415 664,52 | 2 236 025,01 | | 2,50 | |
| 11 | 415 566,05 | 2 236 037,35 | 415 566,05 | 2 236 037,35 | | 2,50 | |
| 12 | 415 519,44 | 2 236 049,08 | 415 519,44 | 2 236 049,08 | | 2,50 | |
| 13 | 415 463,52 | 2 236 046,67 | 415 463,52 | 2 236 046,67 | | 2,50 | |
| 14 | 415 457,53 | 2 236 047,07 | 415 457,53 | 2 236 047,07 | | 2,50 | |
| 15 | 415 416,48 | 2 236 049,83 | 415 416,48 | 2 236 049,83 | | 2,50 | |
| 16 | 415 389,21 | 2 236 051,40 | 415 389,21 | 2 236 051,40 | | 2,50 | |
| 17 | 415 376,90 | 2 236 052,11 | 415 376,90 | 2 236 052,11 | | 2,50 | |
| н18 | — | — | 415 369,41 | 2 236 052,17 | | 2,50 | |
| н19 | — | — | 415 363,55 | 2 236 047,54 | | 2,50 | |
| 20 | 415 359,61 | 2 236 047,54 | 415 359,61 | 2 236 047,54 | | 2,50 | |
| 21 | 415 240,69 | 2 236 048,16 | 415 240,69 | 2 236 048,16 | | 2,50 | |
| 22 | 415 155,10 | 2 236 052,79 | 415 155,10 | 2 236 052,79 | | 2,50 | |
| 23 | 415 122,78 | 2 236 047,94 | 415 122,78 | 2 236 047,94 | | 2,50 | |
| 24 | 415 097,45 | 2 236 043,22 | 415 097,45 | 2 236 043,22 | | 2,50 | |
| 25 | 415 072,45 | 2 235 936,41 | 415 072,45 | 2 235 936,41 | | 2,50 | |

ГРАФИЧЕСКОЕ ОПИСАНИЕ
местоположения границ населенных пунктов, территориальных
зон, особо охраняемых природных территорий, зон с особыми
условиями использования территории
1 Жилая зона (Населенный пункт д. Крыловка)

(наименование объекта, местоположение границ которого описано (далее - объект))

Раздел 1

Сведения об объекте

| № п/п | Характеристики объекта | Описание характеристик |
|----------|---|---|
| 1 | 2 | 3 |
| 1 | Местоположение объекта | Рязанская область, м.р-н Шиловский, с.п. Аделинское, д Крыловка |
| 2 | Площадь объекта ± величина погрешности определения площади ($P \pm \Delta P$) | 376 268 м ² ± 215 м ² |
| 3 | Иные характеристики объекта | Вид объекта реестра границ: Территориальная зона Реестровый номер: 62:25-7.156 |

Сведения о местоположении измененных (уточненных) границ объекта

1. Система координат МСК-62 зона 2

2. Сведения о характерных точках границ объекта

| Обозначение характерных точек границы | Существующие координаты, м | | Измененные (уточненные) координаты, м | | Метод определения координат характерной точки | Средняя квадратическая погрешность положения характерной точки (M _t), м | Описание обозначения точки на местности (при наличии) |
|--|-------------------------------|--------------|---|--------------|---|--|--|
| | X | Y | X | Y | | | |
| 1 | 2 | 3 | 4 | 5 | 6 | 7 | 8 |
| 1 | 420 134,97 | 2 237 129,16 | 420 134,97 | 2 237 129,16 | Картометрически й метод | 2,50 | — |
| 2 | 420 172,94 | 2 237 171,61 | 420 172,94 | 2 237 171,61 | | 2,50 | |
| 3 | 420 188,69 | 2 237 186,57 | 420 188,69 | 2 237 186,57 | | 2,50 | |
| 4 | 420 234,84 | 2 237 216,36 | 420 234,84 | 2 237 216,36 | | 2,50 | |
| 5 | 420 246,43 | 2 237 221,51 | 420 246,43 | 2 237 221,51 | | 2,50 | |
| 6 | 420 258,39 | 2 237 226,81 | 420 258,39 | 2 237 226,81 | | 2,50 | |
| 7 | 420 268,94 | 2 237 231,49 | 420 268,94 | 2 237 231,49 | | 2,50 | |
| 8 | 420 286,08 | 2 237 238,75 | 420 286,08 | 2 237 238,75 | | 2,50 | |
| 9 | 420 360,32 | 2 237 284,28 | 420 360,32 | 2 237 284,28 | | 2,50 | |
| 10 | 420 415,58 | 2 237 319,93 | 420 415,58 | 2 237 319,93 | | 2,50 | |
| 11 | 420 454,62 | 2 237 345,24 | 420 454,62 | 2 237 345,24 | | 2,50 | |
| 12 | 420 477,03 | 2 237 366,53 | 420 477,03 | 2 237 366,53 | | 2,50 | |
| 13 | 420 483,64 | 2 237 376,88 | 420 483,64 | 2 237 376,88 | | 2,50 | |
| 14 | 420 488,89 | 2 237 393,55 | 420 488,89 | 2 237 393,55 | | 2,50 | |
| 15 | 420 491,82 | 2 237 416,55 | 420 491,82 | 2 237 416,55 | | 2,50 | |
| 16 | 420 495,37 | 2 237 424,57 | 420 495,37 | 2 237 424,57 | | 2,50 | |
| н17 | — | — | 420 512,97 | 2 237 444,02 | | 2,50 | |
| н18 | — | — | 420 546,93 | 2 237 471,81 | | 2,50 | |
| н19 | — | — | 420 560,04 | 2 237 479,68 | | 2,50 | |
| н20 | — | — | 420 569,92 | 2 237 478,91 | | 2,50 | |
| н21 | — | — | 420 583,66 | 2 237 470,57 | | 2,50 | |
| н22 | — | — | 420 620,39 | 2 237 450,19 | | 2,50 | |
| н23 | — | — | 420 634,27 | 2 237 428,20 | | 2,50 | |
| н24 | — | — | 420 655,72 | 2 237 392,45 | | 2,50 | |
| н25 | — | — | 420 668,99 | 2 237 387,35 | | 2,50 | |

| Сведения о местоположении измененных (уточненных) границ объекта | | | | | | | |
|--|------------|--------------|------------|--------------|------------------------|------|---|
| 1 | 2 | 3 | 4 | 5 | 6 | 7 | 8 |
| н26 | — | — | 420 678,19 | 2 237 393,47 | Картометрический метод | 2,50 | — |
| н27 | — | — | 420 711,10 | 2 237 361,59 | | 2,50 | |
| н28 | — | — | 420 712,69 | 2 237 362,06 | | 2,50 | |
| н29 | — | — | 420 724,77 | 2 237 365,33 | | 2,50 | |
| н30 | — | — | 420 761,62 | 2 237 375,18 | | 2,50 | |
| н31 | — | — | 420 791,10 | 2 237 385,99 | | 2,50 | |
| н32 | — | — | 420 808,23 | 2 237 396,79 | | 2,50 | |
| н33 | — | — | 420 850,52 | 2 237 428,28 | | 2,50 | |
| н34 | — | — | 420 797,89 | 2 237 532,31 | | 2,50 | |
| н35 | — | — | 420 791,00 | 2 237 549,44 | | 2,50 | |
| 36 | 420 784,61 | 2 237 565,34 | 420 784,61 | 2 237 565,34 | | 2,50 | |
| 37 | 420 813,48 | 2 237 583,24 | 420 813,48 | 2 237 583,24 | | 2,50 | |
| 38 | 420 844,81 | 2 237 609,32 | 420 844,81 | 2 237 609,32 | | 2,50 | |
| 39 | 420 919,67 | 2 237 657,33 | 420 919,67 | 2 237 657,33 | | 2,50 | |
| 40 | 421 009,63 | 2 237 723,44 | 421 009,63 | 2 237 723,44 | | 2,50 | |
| 41 | 421 023,57 | 2 237 733,60 | 421 023,57 | 2 237 733,60 | | 2,50 | |
| 42 | 421 039,80 | 2 237 745,43 | 421 039,80 | 2 237 745,43 | | 2,50 | |
| 43 | 421 096,87 | 2 237 787,01 | 421 096,87 | 2 237 787,01 | | 2,50 | |
| 44 | 421 154,15 | 2 237 821,80 | 421 154,15 | 2 237 821,80 | | 2,50 | |
| 45 | 421 209,37 | 2 237 866,15 | 421 209,37 | 2 237 866,15 | | 2,50 | |
| 46 | 421 339,49 | 2 237 944,10 | 421 339,49 | 2 237 944,10 | | 2,50 | |
| 47 | 421 345,77 | 2 237 939,26 | 421 345,77 | 2 237 939,26 | | 2,50 | |
| 48 | 421 420,17 | 2 238 016,71 | 421 420,17 | 2 238 016,71 | | 2,50 | |
| 49 | 421 384,25 | 2 238 067,82 | 421 384,25 | 2 238 067,82 | | 2,50 | |
| 50 | 421 380,99 | 2 238 086,14 | 421 380,99 | 2 238 086,14 | | 2,50 | |
| 51 | 421 342,02 | 2 238 136,11 | 421 342,02 | 2 238 136,11 | | 2,50 | |
| 52 | 421 341,62 | 2 238 149,04 | 421 341,62 | 2 238 149,04 | | 2,50 | |
| 53 | 421 335,71 | 2 238 161,73 | 421 335,71 | 2 238 161,73 | | 2,50 | |
| 54 | 421 315,02 | 2 238 173,61 | 421 315,02 | 2 238 173,61 | | 2,50 | |

ГРАФИЧЕСКОЕ ОПИСАНИЕ
местоположения границ населенных пунктов, территориальных
зон, особо охраняемых природных территорий, зон с особыми
условиями использования территории

1 Жилая зона (Населенный пункт д. Ореховка)

(наименование объекта, местоположение границ которого описано (далее - объект))

Раздел 1

Сведения об объекте

| № п/п | Характеристики объекта | Описание характеристик |
|----------|---|---|
| 1 | 2 | 3 |
| 1 | Местоположение объекта | Рязанская область, м.р-н Шиловский, с.п. Аделинское, д Ореховка |
| 2 | Площадь объекта ± величина погрешности определения площади ($P \pm \Delta P$) | 302 693 м ² ± 193 м ² |
| 3 | Иные характеристики объекта | Вид объекта реестра границ: Территориальная зона Реестровый номер: 62:25-7.294 |

Сведения о местоположении измененных (уточненных) границ объекта

1. Система координат МСК-62 зона 2

2. Сведения о характерных точках границ объекта

| Обозначение характерных точек границы | Существующие координаты, м | | Измененные (уточненные) координаты, м | | Метод определения координат характерной точки | Средняя квадратическая погрешность положения характерной точки (M _t), м | Описание обозначения точки на местности (при наличии) |
|--|-------------------------------|--------------|---|--------------|---|--|--|
| | X | Y | X | Y | | | |
| 1 | 2 | 3 | 4 | 5 | 6 | 7 | 8 |
| 1 | 422 383,50 | 2 236 517,39 | 422 383,50 | 2 236 517,39 | Картометрически й метод | 2,50 | — |
| 2 | 422 407,31 | 2 236 540,69 | 422 407,31 | 2 236 540,69 | | 2,50 | |
| 3 | 422 378,20 | 2 236 576,28 | 422 378,20 | 2 236 576,28 | | 2,50 | |
| 4 | 422 404,94 | 2 236 599,20 | 422 404,94 | 2 236 599,20 | | 2,50 | |
| 5 | 422 398,37 | 2 236 607,32 | 422 398,37 | 2 236 607,32 | | 2,50 | |
| 6 | 422 370,86 | 2 236 642,26 | 422 370,86 | 2 236 642,26 | | 2,50 | |
| н7 | — | — | 422 353,75 | 2 236 650,43 | | 2,50 | |
| н8 | — | — | 422 343,62 | 2 236 643,25 | | 2,50 | |
| н9 | — | — | 422 311,82 | 2 236 611,04 | | 2,50 | |
| н10 | — | — | 422 289,79 | 2 236 635,57 | | 2,50 | |
| н11 | — | — | 422 257,07 | 2 236 665,30 | | 2,50 | |
| н12 | — | — | 422 179,86 | 2 236 758,72 | | 2,50 | |
| н13 | — | — | 422 155,12 | 2 236 795,67 | | 2,50 | |
| н14 | — | — | 422 113,62 | 2 236 757,92 | | 2,50 | |
| н15 | — | — | 421 892,01 | 2 236 557,06 | | 2,50 | |
| н16 | — | — | 421 885,64 | 2 236 549,97 | | 2,50 | |
| н17 | — | — | 421 880,57 | 2 236 544,33 | | 2,50 | |
| н18 | — | — | 421 858,52 | 2 236 519,81 | | 2,50 | |
| н19 | — | — | 421 609,74 | 2 236 300,86 | | 2,50 | |
| н20 | — | — | 421 651,26 | 2 236 254,25 | | 2,50 | |
| н21 | — | — | 421 692,53 | 2 236 121,66 | | 2,50 | |
| н22 | — | — | 421 728,66 | 2 236 063,73 | | 2,50 | |
| н23 | — | — | 421 731,84 | 2 236 061,06 | | 2,50 | |
| н24 | — | — | 421 817,43 | 2 235 989,16 | | 2,50 | |
| н25 | — | — | 421 861,97 | 2 236 021,12 | | 2,50 | |

ГРАФИЧЕСКОЕ ОПИСАНИЕ
местоположения границ населенных пунктов, территориальных
зон, особо охраняемых природных территорий, зон с особыми
условиями использования территории
1 Жилая зона (Населенный пункт д. Свердловка)

(наименование объекта, местоположение границ которого описано (далее - объект))

Раздел 1

Сведения об объекте

| № п/п | Характеристики объекта | Описание характеристик |
|----------|---|---|
| 1 | 2 | 3 |
| 1 | Местоположение объекта | Рязанская область, м.р-н Шиловский, с.п. Аделинское, д Свердловка |
| 2 | Площадь объекта ± величина погрешности определения площади ($P \pm \Delta P$) | 171 285 м ² ± 145 м ² |
| 3 | Иные характеристики объекта | Вид объекта реестра границ: Территориальная зона Реестровый номер: 62:25-7.191 |

Сведения о местоположении измененных (уточненных) границ объекта

1. Система координат МСК-62 зона 2

2. Сведения о характерных точках границ объекта

| Обозначение характерных точек границы | Существующие координаты, м | | Измененные (уточненные) координаты, м | | Метод определения координат характерной точки | Средняя квадратическая погрешность положения характерной точки (M _t), м | Описание обозначения точки на местности (при наличии) |
|--|-------------------------------|--------------|---|--------------|---|--|--|
| | X | Y | X | Y | | | |
| 1 | 2 | 3 | 4 | 5 | 6 | 7 | 8 |
| н1 | — | — | 424 193,19 | 2 239 353,02 | Картометрически й метод | 2,50 | — |
| 2 | 424 212,94 | 2 239 362,17 | 424 212,94 | 2 239 362,17 | | 2,50 | |
| 3 | 424 271,00 | 2 239 434,14 | 424 271,00 | 2 239 434,14 | | 2,50 | |
| 4 | 424 267,37 | 2 239 444,11 | 424 267,37 | 2 239 444,11 | | 2,50 | |
| 5 | 424 248,02 | 2 239 460,14 | 424 248,02 | 2 239 460,14 | | 2,50 | |
| 6 | 424 178,17 | 2 239 497,63 | 424 178,17 | 2 239 497,63 | | 2,50 | |
| 7 | 424 057,53 | 2 239 586,23 | 424 057,53 | 2 239 586,23 | | 2,50 | |
| 8 | 423 846,78 | 2 239 754,65 | 423 846,78 | 2 239 754,65 | | 2,50 | |
| 9 | 423 784,79 | 2 239 797,89 | 423 784,79 | 2 239 797,89 | | 2,50 | |
| 10 | 423 707,87 | 2 239 847,32 | 423 707,87 | 2 239 847,32 | | 2,50 | |
| 11 | 423 652,54 | 2 239 883,00 | 423 652,54 | 2 239 883,00 | | 2,50 | |
| 12 | 423 642,31 | 2 239 882,46 | 423 642,31 | 2 239 882,46 | | 2,50 | |
| 13 | 423 612,90 | 2 239 847,71 | 423 612,90 | 2 239 847,71 | | 2,50 | |
| 14 | 423 604,87 | 2 239 810,30 | 423 604,87 | 2 239 810,30 | | 2,50 | |
| н15 | — | — | 423 518,20 | 2 239 861,18 | | 2,50 | |
| н16 | — | — | 423 501,21 | 2 239 870,93 | | 2,50 | |
| н17 | — | — | 423 471,82 | 2 239 887,63 | | 2,50 | |
| н18 | — | — | 423 452,43 | 2 239 898,50 | | 2,50 | |
| н19 | — | — | 423 408,16 | 2 239 928,35 | | 2,50 | |
| н20 | — | — | 423 403,21 | 2 239 933,65 | | 2,50 | |
| н21 | — | — | 423 379,11 | 2 239 950,55 | | 2,50 | |
| н22 | — | — | 423 344,64 | 2 239 974,55 | | 2,50 | |
| н23 | — | — | 423 335,81 | 2 239 978,78 | | 2,50 | |
| н24 | — | — | 423 326,02 | 2 239 965,72 | | 2,50 | |
| н25 | — | — | 423 283,95 | 2 239 954,97 | | 2,50 | |

Раздел 3

Сведения о местоположении измененных (уточненных) границ объекта

| 1 | 2 | 3 | 4 | 5 | 6 | 7 | 8 |
|-----|---|---|------------|--------------|----------------------------|------|---|
| н26 | — | — | 423 238,90 | 2 239 990,65 | Картометрически й метод | 2,50 | — |
| н27 | — | — | 423 128,53 | 2 239 990,22 | | 2,50 | |
| н28 | — | — | 423 069,70 | 2 240 004,48 | | 2,50 | |
| н29 | — | — | 423 055,43 | 2 239 976,86 | | 2,50 | |
| н30 | — | — | 423 017,10 | 2 239 915,39 | | 2,50 | |
| н31 | — | — | 422 987,68 | 2 239 886,88 | | 2,50 | |
| н32 | — | — | 423 030,47 | 2 239 879,75 | | 2,50 | |
| н33 | — | — | 423 082,18 | 2 239 869,06 | | 2,50 | |
| н34 | — | — | 423 176,67 | 2 239 861,04 | | 2,50 | |
| н35 | — | — | 423 264,93 | 2 239 851,24 | | 2,50 | |
| н36 | — | — | 423 323,53 | 2 239 829,88 | | 2,50 | |
| н37 | — | — | 423 430,51 | 2 239 801,37 | | 2,50 | |
| н38 | — | — | 423 491,13 | 2 239 793,35 | | 2,50 | |
| н39 | — | — | 423 555,18 | 2 239 762,96 | | 2,50 | |
| н40 | — | — | 423 629,86 | 2 239 710,65 | | 2,50 | |
| н41 | — | — | 423 622,51 | 2 239 696,41 | | 2,50 | |
| н42 | — | — | 423 617,16 | 2 239 673,24 | | 2,50 | |
| н43 | — | — | 423 639,45 | 2 239 658,99 | | 2,50 | |
| н44 | — | — | 423 703,63 | 2 239 656,32 | | 2,50 | |
| н45 | — | — | 423 754,14 | 2 239 642,92 | | 2,50 | |
| н46 | — | — | 423 797,49 | 2 239 627,05 | | 2,50 | |
| н47 | — | — | 423 803,24 | 2 239 613,14 | | 2,50 | |
| н48 | — | — | 423 812,31 | 2 239 600,74 | | 2,50 | |
| н49 | — | — | 423 822,89 | 2 239 595,90 | | 2,50 | |
| н50 | — | — | 423 838,31 | 2 239 589,25 | | 2,50 | |
| н51 | — | — | 423 851,61 | 2 239 586,53 | | 2,50 | |
| н52 | — | — | 423 867,94 | 2 239 583,21 | | 2,50 | |
| н53 | — | — | 423 878,83 | 2 239 575,34 | | 2,50 | |
| н54 | — | — | 423 923,88 | 2 239 536,64 | | 2,50 | |

ГРАФИЧЕСКОЕ ОПИСАНИЕ
местоположения границ населенных пунктов, территориальных
зон, особо охраняемых природных территорий, зон с особыми
условиями использования территории

1 Жилая зона (Населенный пункт д. Сергиевка 1)

(наименование объекта, местоположение границ которого описано (далее - объект))

Раздел 1

Сведения об объекте

| № п/п | Характеристики объекта | Описание характеристик |
|----------|---|---|
| 1 | 2 | 3 |
| 1 | Местоположение объекта | Рязанская область, м.р-н Шиловский, с.п. Аделинское, д Сергиевка 1 |
| 2 | Площадь объекта ± величина погрешности определения площади ($P \pm \Delta P$) | 495 134 м ² ± 246 м ² |
| 3 | Иные характеристики объекта | Вид объекта реестра границ: Территориальная зона Реестровый номер: 62:25-7.223 |

Сведения о местоположении измененных (уточненных) границ объекта

1. Система координат МСК-62 зона 2

2. Сведения о характерных точках границ объекта

| Обозначение характерных точек границы | Существующие координаты, м | | Измененные (уточненные) координаты, м | | Метод определения координат характерной точки | Средняя квадратическая погрешность положения характерной точки (M _t), м | Описание обозначения точки на местности (при наличии) |
|--|-------------------------------|--------------|---|--------------|---|--|--|
| | X | Y | X | Y | | | |
| 1 | 2 | 3 | 4 | 5 | 6 | 7 | 8 |
| 1 | 419 516,57 | 2 239 189,00 | 419 516,57 | 2 239 189,00 | Картометрически й метод | 2,50 | — |
| 2 | 419 582,51 | 2 239 171,19 | 419 582,51 | 2 239 171,19 | | 2,50 | |
| н3 | — | — | 419 634,38 | 2 239 155,67 | | 2,50 | |
| н4 | — | — | 419 665,03 | 2 239 143,56 | | 2,50 | |
| 5 | 419 685,58 | 2 239 124,36 | 419 685,58 | 2 239 124,36 | | 2,50 | |
| 6 | 419 680,55 | 2 239 047,82 | 419 680,55 | 2 239 047,82 | | 2,50 | |
| 7 | 419 684,91 | 2 239 041,06 | 419 684,91 | 2 239 041,06 | | 2,50 | |
| 8 | 419 699,50 | 2 239 040,03 | 419 699,50 | 2 239 040,03 | | 2,50 | |
| 9 | 419 762,66 | 2 239 037,51 | 419 762,66 | 2 239 037,51 | | 2,50 | |
| 10 | 419 903,10 | 2 239 032,36 | 419 903,10 | 2 239 032,36 | | 2,50 | |
| 11 | 419 955,23 | 2 239 030,99 | 419 955,23 | 2 239 030,99 | | 2,50 | |
| 12 | 419 962,98 | 2 239 129,90 | 419 962,98 | 2 239 129,90 | | 2,50 | |
| 13 | 420 031,42 | 2 239 123,68 | 420 031,42 | 2 239 123,68 | | 2,50 | |
| 14 | 420 036,26 | 2 239 177,81 | 420 036,26 | 2 239 177,81 | | 2,50 | |
| 15 | 420 036,81 | 2 239 184,71 | 420 036,81 | 2 239 184,71 | | 2,50 | |
| н16 | — | — | 420 037,21 | 2 239 189,72 | | 2,50 | |
| 17 | 420 046,90 | 2 239 310,50 | 420 046,90 | 2 239 310,50 | | 2,50 | |
| 18 | 420 089,45 | 2 239 389,86 | 420 089,45 | 2 239 389,86 | | 2,50 | |
| 19 | 420 044,26 | 2 239 414,85 | 420 044,26 | 2 239 414,85 | | 2,50 | |
| 20 | 420 066,20 | 2 239 465,28 | 420 066,20 | 2 239 465,28 | | 2,50 | |
| 21 | 419 988,15 | 2 239 504,40 | 419 988,15 | 2 239 504,40 | | 2,50 | |
| н22 | — | — | 419 974,05 | 2 239 511,47 | | 2,50 | |
| н23 | — | — | 419 972,38 | 2 239 528,21 | | 2,50 | |
| н24 | — | — | 419 937,47 | 2 239 545,64 | | 2,50 | |
| н25 | — | — | 419 932,02 | 2 239 548,11 | | 2,50 | |

Сведения о местоположении измененных (уточненных) границ объекта

| 1 | 2 | 3 | 4 | 5 | 6 | 7 | 8 |
|-----|---|---|------------|--------------|----------------------------|------|---|
| н26 | — | — | 419 922,91 | 2 239 551,82 | Картометрически й метод | 2,50 | — |
| н27 | — | — | 419 914,88 | 2 239 554,90 | | 2,50 | |
| н28 | — | — | 419 905,88 | 2 239 558,15 | | 2,50 | |
| н29 | — | — | 419 896,46 | 2 239 562,16 | | 2,50 | |
| н30 | — | — | 419 888,58 | 2 239 566,33 | | 2,50 | |
| н31 | — | — | 419 880,98 | 2 239 569,42 | | 2,50 | |
| н32 | — | — | 419 874,18 | 2 239 572,28 | | 2,50 | |
| н33 | — | — | 419 869,86 | 2 239 575,76 | | 2,50 | |
| н34 | — | — | 419 864,53 | 2 239 580,23 | | 2,50 | |
| н35 | — | — | 419 859,00 | 2 239 583,40 | | 2,50 | |
| н36 | — | — | 419 854,14 | 2 239 585,10 | | 2,50 | |
| н37 | — | — | 419 849,85 | 2 239 585,95 | | 2,50 | |
| н38 | — | — | 419 844,91 | 2 239 587,18 | | 2,50 | |
| н39 | — | — | 419 839,97 | 2 239 588,26 | | 2,50 | |
| н40 | — | — | 419 835,10 | 2 239 588,26 | | 2,50 | |
| н41 | — | — | 419 828,62 | 2 239 587,33 | | 2,50 | |
| н42 | — | — | 419 822,13 | 2 239 586,72 | | 2,50 | |
| н43 | — | — | 419 813,79 | 2 239 586,10 | | 2,50 | |
| н44 | — | — | 419 808,35 | 2 239 585,55 | | 2,50 | |
| н45 | — | — | 419 754,89 | 2 239 569,13 | | 2,50 | |
| н46 | — | — | 419 753,55 | 2 239 569,57 | | 2,50 | |
| н47 | — | — | 419 734,25 | 2 239 584,86 | | 2,50 | |
| н48 | — | — | 419 724,29 | 2 239 592,89 | | 2,50 | |
| н49 | — | — | 419 715,64 | 2 239 598,76 | | 2,50 | |
| н50 | — | — | 419 709,46 | 2 239 604,32 | | 2,50 | |
| н51 | — | — | 419 702,66 | 2 239 608,34 | | 2,50 | |
| н52 | — | — | 419 694,01 | 2 239 612,05 | | 2,50 | |
| н53 | — | — | 419 682,51 | 2 239 616,69 | | 2,50 | |
| н54 | — | — | 419 662,81 | 2 239 622,86 | | 2,50 | |

Сведения о местоположении измененных (уточненных) границ объекта

| 1 | 2 | 3 | 4 | 5 | 6 | 7 | 8 |
|-----|------------|--------------|------------|--------------|----------------------------|------|---|
| 55 | 419 651,52 | 2 239 625,62 | 419 651,52 | 2 239 625,62 | Картометрически й метод | 2,50 | — |
| 56 | 419 648,91 | 2 239 626,26 | 419 648,91 | 2 239 626,26 | | 2,50 | |
| 57 | 419 633,81 | 2 239 629,25 | 419 633,81 | 2 239 629,25 | | 2,50 | |
| 58 | 419 607,50 | 2 239 632,27 | 419 607,50 | 2 239 632,27 | | 2,50 | |
| 59 | 419 583,77 | 2 239 636,35 | 419 583,77 | 2 239 636,35 | | 2,50 | |
| 60 | 419 561,69 | 2 239 629,40 | 419 561,69 | 2 239 629,40 | | 2,50 | |
| 61 | 419 537,55 | 2 239 619,15 | 419 537,55 | 2 239 619,15 | | 2,50 | |
| 62 | 419 524,20 | 2 239 612,92 | 419 524,20 | 2 239 612,92 | | 2,50 | |
| 63 | 419 515,00 | 2 239 605,25 | 419 515,00 | 2 239 605,25 | | 2,50 | |
| 64 | 419 493,99 | 2 239 582,39 | 419 493,99 | 2 239 582,39 | | 2,50 | |
| 65 | 419 481,95 | 2 239 573,74 | 419 481,95 | 2 239 573,74 | | 2,50 | |
| 66 | 419 471,50 | 2 239 572,69 | 419 471,50 | 2 239 572,69 | | 2,50 | |
| 67 | 419 450,87 | 2 239 587,21 | 419 450,87 | 2 239 587,21 | | 2,50 | |
| 68 | 419 362,89 | 2 239 622,59 | 419 362,89 | 2 239 622,59 | | 2,50 | |
| 69 | 419 363,50 | 2 239 633,06 | 419 363,50 | 2 239 633,06 | | 2,50 | |
| 70 | 419 286,69 | 2 239 653,73 | 419 286,69 | 2 239 653,73 | | 2,50 | |
| 71 | 419 270,48 | 2 239 654,58 | 419 270,48 | 2 239 654,58 | | 2,50 | |
| 72 | 419 221,26 | 2 239 663,50 | 419 221,26 | 2 239 663,50 | | 2,50 | |
| 73 | 419 217,97 | 2 239 665,44 | 419 217,97 | 2 239 665,44 | | 2,50 | |
| н74 | — | — | 419 213,38 | 2 239 668,14 | | 2,50 | |
| 75 | 419 210,27 | 2 239 669,98 | 419 210,27 | 2 239 669,98 | | 2,50 | |
| 76 | 419 205,51 | 2 239 672,78 | 419 205,51 | 2 239 672,78 | | 2,50 | |
| 77 | 419 193,03 | 2 239 677,62 | 419 193,03 | 2 239 677,62 | | 2,50 | |
| 78 | 419 198,97 | 2 239 740,25 | 419 198,97 | 2 239 740,25 | | 2,50 | |
| 79 | 419 152,36 | 2 239 744,79 | 419 152,36 | 2 239 744,79 | | 2,50 | |
| 80 | 419 139,34 | 2 239 672,19 | 419 139,34 | 2 239 672,19 | | 2,50 | |
| н81 | — | — | 419 123,30 | 2 239 688,82 | | 2,50 | |
| н82 | — | — | 419 103,01 | 2 239 703,04 | | 2,50 | |
| н83 | — | — | 419 065,93 | 2 239 721,47 | | 2,50 | |

ГРАФИЧЕСКОЕ ОПИСАНИЕ
местоположения границ населенных пунктов, территориальных
зон, особо охраняемых природных территорий, зон с особыми
условиями использования территории

1 Жилая зона (Населенный пункт д. Сергиевка 2)

(наименование объекта, местоположение границ которого описано (далее - объект))

Раздел 1

Сведения об объекте

| № п/п | Характеристики объекта | Описание характеристик |
|----------|---|---|
| 1 | 2 | 3 |
| 1 | Местоположение объекта | Рязанская область, м.р-н Шиловский, с.п. Аделинское, д Сергиевка 2 |
| 2 | Площадь объекта ± величина погрешности определения площади ($P \pm \Delta P$) | 437 599 м ² ± 232 м ² |
| 3 | Иные характеристики объекта | Вид объекта реестра границ: Территориальная зона Реестровый номер: 62:25-7.292 |

Сведения о местоположении измененных (уточненных) границ объекта

1. Система координат МСК-62 зона 2

2. Сведения о характерных точках границ объекта

| Обозначение характерных точек границы | Существующие координаты, м | | Измененные (уточненные) координаты, м | | Метод определения координат характерной точки | Средняя квадратическая погрешность положения характерной точки (M _t), м | Описание обозначения точки на местности (при наличии) |
|--|-------------------------------|--------------|---|--------------|---|--|--|
| | X | Y | X | Y | | | |
| 1 | 2 | 3 | 4 | 5 | 6 | 7 | 8 |
| 1 | 425 500,58 | 2 238 264,69 | 425 500,58 | 2 238 264,69 | Картометрически й метод | 2,50 | — |
| н2 | — | — | 425 508,30 | 2 238 264,30 | | 2,50 | |
| н3 | — | — | 425 510,27 | 2 238 264,16 | | 2,50 | |
| н4 | — | — | 425 521,01 | 2 238 320,38 | | 2,50 | |
| н5 | — | — | 425 569,02 | 2 238 467,89 | | 2,50 | |
| н6 | — | — | 425 591,84 | 2 238 526,35 | | 2,50 | |
| н7 | — | — | 425 610,37 | 2 238 555,03 | | 2,50 | |
| н8 | — | — | 425 621,31 | 2 238 579,59 | | 2,50 | |
| 9 | 425 624,30 | 2 238 637,33 | 425 624,30 | 2 238 637,33 | | 2,50 | |
| 10 | 425 664,02 | 2 238 628,50 | 425 664,02 | 2 238 628,50 | | 2,50 | |
| 11 | 425 671,88 | 2 238 667,21 | 425 671,88 | 2 238 667,21 | | 2,50 | |
| 12 | 425 689,72 | 2 238 667,81 | 425 689,72 | 2 238 667,81 | | 2,50 | |
| 13 | 425 771,63 | 2 238 640,86 | 425 771,63 | 2 238 640,86 | | 2,50 | |
| 14 | 425 785,23 | 2 238 670,69 | 425 785,23 | 2 238 670,69 | | 2,50 | |
| 15 | 425 798,08 | 2 238 669,55 | 425 798,08 | 2 238 669,55 | | 2,50 | |
| 16 | 425 830,19 | 2 238 660,11 | 425 830,19 | 2 238 660,11 | | 2,50 | |
| 17 | 425 872,35 | 2 238 748,24 | 425 872,35 | 2 238 748,24 | | 2,50 | |
| 18 | 425 918,92 | 2 238 720,12 | 425 918,92 | 2 238 720,12 | | 2,50 | |
| 19 | 425 991,56 | 2 238 716,66 | 425 991,56 | 2 238 716,66 | | 2,50 | |
| 20 | 426 009,93 | 2 238 738,86 | 426 009,93 | 2 238 738,86 | | 2,50 | |
| 21 | 426 036,23 | 2 238 766,08 | 426 036,23 | 2 238 766,08 | | 2,50 | |
| 22 | 426 071,00 | 2 238 793,29 | 426 071,00 | 2 238 793,29 | | 2,50 | |
| 23 | 426 081,59 | 2 238 804,18 | 426 081,59 | 2 238 804,18 | | 2,50 | |
| 24 | 426 086,42 | 2 238 817,48 | 426 086,42 | 2 238 817,48 | | 2,50 | |
| 25 | 426 082,49 | 2 238 828,97 | 426 082,49 | 2 238 828,97 | | 2,50 | |

Раздел 3

| Сведения о местоположении измененных (уточненных) границ объекта | | | | | | | |
|--|------------|--------------|------------|--------------|----------------------------|------|---|
| 1 | 2 | 3 | 4 | 5 | 6 | 7 | 8 |
| 26 | 426 074,50 | 2 238 832,19 | 426 074,50 | 2 238 832,19 | Картометрически й метод | 2,50 | — |
| 27 | 426 075,24 | 2 238 834,04 | 426 075,24 | 2 238 834,04 | | 2,50 | |
| 28 | 426 076,63 | 2 238 837,51 | 426 076,63 | 2 238 837,51 | | 2,50 | |
| 29 | 426 099,27 | 2 238 894,09 | 426 099,27 | 2 238 894,09 | | 2,50 | |
| 30 | 426 070,17 | 2 238 910,61 | 426 070,17 | 2 238 910,61 | | 2,50 | |
| 31 | 426 075,62 | 2 238 921,34 | 426 075,62 | 2 238 921,34 | | 2,50 | |
| 32 | 426 042,05 | 2 238 943,57 | 426 042,05 | 2 238 943,57 | | 2,50 | |
| 33 | 426 031,62 | 2 238 925,12 | 426 031,62 | 2 238 925,12 | | 2,50 | |
| 34 | 425 994,25 | 2 238 938,22 | 425 994,25 | 2 238 938,22 | | 2,50 | |
| 35 | 425 980,67 | 2 238 911,36 | 425 980,67 | 2 238 911,36 | | 2,50 | |
| 36 | 425 970,24 | 2 238 915,90 | 425 970,24 | 2 238 915,90 | | 2,50 | |
| 37 | 425 978,85 | 2 238 934,19 | 425 978,85 | 2 238 934,19 | | 2,50 | |
| 38 | 425 951,17 | 2 238 947,37 | 425 951,17 | 2 238 947,37 | | 2,50 | |
| 39 | 425 960,26 | 2 238 967,31 | 425 960,26 | 2 238 967,31 | | 2,50 | |
| 40 | 425 933,95 | 2 238 983,33 | 425 933,95 | 2 238 983,33 | | 2,50 | |
| 41 | 425 904,02 | 2 238 993,91 | 425 904,02 | 2 238 993,91 | | 2,50 | |
| 42 | 425 905,07 | 2 238 999,20 | 425 905,07 | 2 238 999,20 | | 2,50 | |
| 43 | 425 876,60 | 2 239 011,45 | 425 876,60 | 2 239 011,45 | | 2,50 | |
| 44 | 425 871,88 | 2 239 013,17 | 425 871,88 | 2 239 013,17 | | 2,50 | |
| 45 | 425 869,92 | 2 239 014,48 | 425 869,92 | 2 239 014,48 | | 2,50 | |
| 46 | 425 857,15 | 2 239 018,56 | 425 857,15 | 2 239 018,56 | | 2,50 | |
| 47 | 425 832,36 | 2 239 034,58 | 425 832,36 | 2 239 034,58 | | 2,50 | |
| 48 | 425 812,55 | 2 239 043,20 | 425 812,55 | 2 239 043,20 | | 2,50 | |
| 49 | 425 791,99 | 2 239 057,11 | 425 791,99 | 2 239 057,11 | | 2,50 | |
| 50 | 425 795,47 | 2 239 063,31 | 425 795,47 | 2 239 063,31 | | 2,50 | |
| 51 | 425 784,23 | 2 239 078,09 | 425 784,23 | 2 239 078,09 | | 2,50 | |
| 52 | 425 773,94 | 2 239 084,40 | 425 773,94 | 2 239 084,40 | | 2,50 | |
| 53 | 425 754,44 | 2 239 096,33 | 425 754,44 | 2 239 096,33 | | 2,50 | |
| 54 | 425 728,05 | 2 239 108,17 | 425 728,05 | 2 239 108,17 | | 2,50 | |

Раздел 3

Сведения о местоположении измененных (уточненных) границ объекта

| 1 | 2 | 3 | 4 | 5 | 6 | 7 | 8 |
|-----|------------|--------------|------------|--------------|----------------------------|------|---|
| 55 | 425 717,31 | 2 239 081,45 | 425 717,31 | 2 239 081,45 | Картометрически й метод | 2,50 | — |
| 56 | 425 688,58 | 2 239 090,52 | 425 688,58 | 2 239 090,52 | | 2,50 | |
| 57 | 425 696,28 | 2 239 125,39 | 425 696,28 | 2 239 125,39 | | 2,50 | |
| 58 | 425 659,78 | 2 239 139,36 | 425 659,78 | 2 239 139,36 | | 2,50 | |
| 59 | 425 643,08 | 2 239 095,21 | 425 643,08 | 2 239 095,21 | | 2,50 | |
| 60 | 425 571,57 | 2 239 120,15 | 425 571,57 | 2 239 120,15 | | 2,50 | |
| 61 | 425 551,00 | 2 239 121,96 | 425 551,00 | 2 239 121,96 | | 2,50 | |
| 62 | 425 520,90 | 2 239 117,64 | 425 520,90 | 2 239 117,64 | | 2,50 | |
| 63 | 425 512,11 | 2 239 092,11 | 425 512,11 | 2 239 092,11 | | 2,50 | |
| 64 | 425 514,19 | 2 239 089,15 | 425 514,19 | 2 239 089,15 | | 2,50 | |
| 65 | 425 513,00 | 2 239 080,24 | 425 513,00 | 2 239 080,24 | | 2,50 | |
| н66 | — | — | 425 487,76 | 2 239 080,84 | | 2,50 | |
| 67 | 425 455,46 | 2 239 078,73 | 425 455,46 | 2 239 078,73 | | 2,50 | |
| 68 | 425 450,92 | 2 239 106,85 | 425 450,92 | 2 239 106,85 | | 2,50 | |
| 69 | 425 420,23 | 2 239 108,96 | 425 420,23 | 2 239 108,96 | | 2,50 | |
| 70 | 425 394,08 | 2 239 107,30 | 425 394,08 | 2 239 107,30 | | 2,50 | |
| 71 | 425 328,31 | 2 239 099,44 | 425 328,31 | 2 239 099,44 | | 2,50 | |
| 72 | 425 323,32 | 2 239 068,45 | 425 323,32 | 2 239 068,45 | | 2,50 | |
| 73 | 425 285,68 | 2 239 061,19 | 425 285,68 | 2 239 061,19 | | 2,50 | |
| 74 | 425 251,20 | 2 239 038,55 | 425 251,20 | 2 239 038,55 | | 2,50 | |
| 75 | 425 202,98 | 2 239 022,79 | 425 202,98 | 2 239 022,79 | | 2,50 | |
| 76 | 425 199,05 | 2 239 041,08 | 425 199,05 | 2 239 041,08 | | 2,50 | |
| 77 | 425 169,27 | 2 239 032,01 | 425 169,27 | 2 239 032,01 | | 2,50 | |
| 78 | 425 183,23 | 2 238 988,51 | 425 183,23 | 2 238 988,51 | | 2,50 | |
| 79 | 425 160,80 | 2 238 980,11 | 425 160,80 | 2 238 980,11 | | 2,50 | |
| 80 | 425 150,07 | 2 238 996,76 | 425 150,07 | 2 238 996,76 | | 2,50 | |
| 81 | 425 125,42 | 2 238 980,44 | 425 125,42 | 2 238 980,44 | | 2,50 | |
| 82 | 425 136,31 | 2 238 962,96 | 425 136,31 | 2 238 962,96 | | 2,50 | |
| н83 | — | — | 425 107,29 | 2 238 943,38 | | 2,50 | |

Раздел 3

| Сведения о местоположении измененных (уточненных) границ объекта | | | | | | | |
|--|------------|--------------|------------|--------------|----------------------------|------|---|
| 1 | 2 | 3 | 4 | 5 | 6 | 7 | 8 |
| 84 | 425 091,82 | 2 238 934,78 | 425 091,82 | 2 238 934,78 | Картометрически й метод | 2,50 | — |
| 85 | 425 083,06 | 2 238 951,82 | 425 083,06 | 2 238 951,82 | | 2,50 | |
| 86 | 425 014,99 | 2 238 934,87 | 425 014,99 | 2 238 934,87 | | 2,50 | |
| 87 | 425 013,83 | 2 238 924,99 | 425 013,83 | 2 238 924,99 | | 2,50 | |
| 88 | 424 952,75 | 2 238 926,92 | 424 952,75 | 2 238 926,92 | | 2,50 | |
| 89 | 424 947,63 | 2 238 958,53 | 424 947,63 | 2 238 958,53 | | 2,50 | |
| 90 | 424 919,06 | 2 238 958,38 | 424 919,06 | 2 238 958,38 | | 2,50 | |
| 91 | 424 917,50 | 2 238 929,79 | 424 917,50 | 2 238 929,79 | | 2,50 | |
| н92 | — | — | 424 906,09 | 2 238 930,23 | | 2,50 | |
| н93 | — | — | 424 895,86 | 2 238 929,22 | | 2,50 | |
| 94 | 424 889,10 | 2 238 927,40 | 424 889,10 | 2 238 927,40 | | 2,50 | |
| 95 | 424 888,22 | 2 238 956,72 | 424 888,22 | 2 238 956,72 | | 2,50 | |
| 96 | 424 839,53 | 2 238 956,42 | 424 839,53 | 2 238 956,42 | | 2,50 | |
| 97 | 424 825,32 | 2 238 994,52 | 424 825,32 | 2 238 994,52 | | 2,50 | |
| 98 | 424 803,70 | 2 238 991,80 | 424 803,70 | 2 238 991,80 | | 2,50 | |
| 99 | 424 777,09 | 2 238 942,36 | 424 777,09 | 2 238 942,36 | | 2,50 | |
| 100 | 424 761,65 | 2 238 931,56 | 424 761,65 | 2 238 931,56 | | 2,50 | |
| 101 | 424 752,90 | 2 238 925,43 | 424 752,90 | 2 238 925,43 | | 2,50 | |
| 102 | 424 745,34 | 2 238 913,33 | 424 745,34 | 2 238 913,33 | | 2,50 | |
| 103 | 424 736,57 | 2 238 832,90 | 424 736,57 | 2 238 832,90 | | 2,50 | |
| 104 | 424 741,11 | 2 238 824,13 | 424 741,11 | 2 238 824,13 | | 2,50 | |
| 105 | 424 769,61 | 2 238 818,99 | 424 769,61 | 2 238 818,99 | | 2,50 | |
| 106 | 424 779,71 | 2 238 805,58 | 424 779,71 | 2 238 805,58 | | 2,50 | |
| 107 | 424 839,22 | 2 238 796,05 | 424 839,22 | 2 238 796,05 | | 2,50 | |
| 108 | 424 894,03 | 2 238 792,84 | 424 894,03 | 2 238 792,84 | | 2,50 | |
| 109 | 424 971,74 | 2 238 789,81 | 424 971,74 | 2 238 789,81 | 2,50 | | |
| 110 | 425 075,46 | 2 238 783,16 | 425 075,46 | 2 238 783,16 | 2,50 | | |
| 111 | 425 245,69 | 2 238 781,95 | 425 245,69 | 2 238 781,95 | 2,50 | | |
| 112 | 425 320,07 | 2 238 779,23 | 425 320,07 | 2 238 779,23 | 2,50 | | |

ГРАФИЧЕСКОЕ ОПИСАНИЕ
местоположения границ населенных пунктов, территориальных
зон, особо охраняемых природных территорий, зон с особыми
условиями использования территории
1 Жилая зона (Населенный пункт д. Смирновка)

(наименование объекта, местоположение границ которого описано (далее - объект))

Раздел 1

Сведения об объекте

| № п/п | Характеристики объекта | Описание характеристик |
|----------|---|---|
| 1 | 2 | 3 |
| 1 | Местоположение объекта | Рязанская область, м.р-н Шиловский, с.п. Аделинское, д Смирновка |
| 2 | Площадь объекта ± величина погрешности определения площади ($P \pm \Delta P$) | 200 088 м ² ± 157 м ² |
| 3 | Иные характеристики объекта | Вид объекта реестра границ: Территориальная зона Реестровый номер: 62:25-7.215 |

ГРАФИЧЕСКОЕ ОПИСАНИЕ
местоположения границ населенных пунктов, территориальных
зон, особо охраняемых природных территорий, зон с особыми
условиями использования территории
1 Жилая зона (Населенный пункт с. Аделино)

(наименование объекта, местоположение границ которого описано (далее - объект))

Раздел 1

Сведения об объекте

| № п/п | Характеристики объекта | Описание характеристик |
|----------|---|---|
| 1 | 2 | 3 |
| 1 | Местоположение объекта | Рязанская область, м.р-н Шиловский, с.п. Аделинское, с Аделино |
| 2 | Площадь объекта ± величина погрешности определения площади ($P \pm \Delta P$) | 991 299 м ² ± 348 м ² |
| 3 | Иные характеристики объекта | Вид объекта реестра границ: Территориальная зона Реестровый номер: 62:25-7.277 |

Сведения о местоположении измененных (уточненных) границ объекта

1. Система координат МСК-62 зона 2

2. Сведения о характерных точках границ объекта

| Обозначение характерных точек границы | Существующие координаты, м | | Измененные (уточненные) координаты, м | | Метод определения координат характерной точки | Средняя квадратическая погрешность положения характерной точки (M _t), м | Описание обозначения точки на местности (при наличии) |
|--|-------------------------------|--------------|---|--------------|---|--|--|
| | X | Y | X | Y | | | |
| 1 | 2 | 3 | 4 | 5 | 6 | 7 | 8 |
| 1 | 424 130,62 | 2 236 239,43 | 424 130,62 | 2 236 239,43 | Картометрически й метод | 2,50 | — |
| 2 | 424 141,14 | 2 236 228,25 | 424 141,14 | 2 236 228,25 | | 2,50 | |
| 3 | 424 242,66 | 2 236 120,32 | 424 242,66 | 2 236 120,32 | | 2,50 | |
| 4 | 424 247,04 | 2 236 115,67 | 424 247,04 | 2 236 115,67 | | 2,50 | |
| 5 | 424 268,50 | 2 236 139,56 | 424 268,50 | 2 236 139,56 | | 2,50 | |
| 6 | 424 270,91 | 2 236 136,86 | 424 270,91 | 2 236 136,86 | | 2,50 | |
| 7 | 424 340,16 | 2 236 059,23 | 424 340,16 | 2 236 059,23 | | 2,50 | |
| 8 | 424 346,77 | 2 236 066,53 | 424 346,77 | 2 236 066,53 | | 2,50 | |
| 9 | 424 354,29 | 2 236 074,82 | 424 354,29 | 2 236 074,82 | | 2,50 | |
| 10 | 424 463,57 | 2 236 168,77 | 424 463,57 | 2 236 168,77 | | 2,50 | |
| 11 | 424 454,33 | 2 236 184,16 | 424 454,33 | 2 236 184,16 | | 2,50 | |
| 12 | 424 442,01 | 2 236 198,31 | 424 442,01 | 2 236 198,31 | | 2,50 | |
| 13 | 424 436,47 | 2 236 206,32 | 424 436,47 | 2 236 206,32 | | 2,50 | |
| 14 | 424 445,91 | 2 236 221,80 | 424 445,91 | 2 236 221,80 | | 2,50 | |
| 15 | 424 464,19 | 2 236 224,17 | 424 464,19 | 2 236 224,17 | | 2,50 | |
| 16 | 424 482,67 | 2 236 214,94 | 424 482,67 | 2 236 214,94 | | 2,50 | |
| 17 | 424 506,07 | 2 236 210,01 | 424 506,07 | 2 236 210,01 | | 2,50 | |
| 18 | 424 577,80 | 2 236 268,62 | 424 577,80 | 2 236 268,62 | | 2,50 | |
| 19 | 424 583,10 | 2 236 262,65 | 424 583,10 | 2 236 262,65 | | 2,50 | |
| 20 | 424 606,41 | 2 236 281,17 | 424 606,41 | 2 236 281,17 | | 2,50 | |
| 21 | 424 613,42 | 2 236 286,85 | 424 613,42 | 2 236 286,85 | | 2,50 | |
| 22 | 424 606,95 | 2 236 292,46 | 424 606,95 | 2 236 292,46 | | 2,50 | |
| 23 | 424 648,16 | 2 236 326,15 | 424 648,16 | 2 236 326,15 | | 2,50 | |
| 24 | 424 592,78 | 2 236 377,81 | 424 592,78 | 2 236 377,81 | | 2,50 | |
| 25 | 424 590,67 | 2 236 396,87 | 424 590,67 | 2 236 396,87 | | 2,50 | |

Сведения о местоположении измененных (уточненных) границ объекта

| 1 | 2 | 3 | 4 | 5 | 6 | 7 | 8 |
|----|------------|--------------|------------|--------------|----------------------------|------|---|
| 26 | 424 571,21 | 2 236 414,67 | 424 571,21 | 2 236 414,67 | Картометрически й метод | 2,50 | — |
| 27 | 424 563,41 | 2 236 421,80 | 424 563,41 | 2 236 421,80 | | 2,50 | |
| 28 | 424 539,86 | 2 236 443,36 | 424 539,86 | 2 236 443,36 | | 2,50 | |
| 29 | 424 567,66 | 2 236 490,26 | 424 567,66 | 2 236 490,26 | | 2,50 | |
| 30 | 424 588,22 | 2 236 532,93 | 424 588,22 | 2 236 532,93 | | 2,50 | |
| 31 | 424 607,38 | 2 236 550,70 | 424 607,38 | 2 236 550,70 | | 2,50 | |
| 32 | 424 649,30 | 2 236 578,35 | 424 649,30 | 2 236 578,35 | | 2,50 | |
| 33 | 424 665,01 | 2 236 567,37 | 424 665,01 | 2 236 567,37 | | 2,50 | |
| 34 | 424 675,56 | 2 236 577,23 | 424 675,56 | 2 236 577,23 | | 2,50 | |
| 35 | 424 730,59 | 2 236 626,97 | 424 730,59 | 2 236 626,97 | | 2,50 | |
| 36 | 424 744,35 | 2 236 619,71 | 424 744,35 | 2 236 619,71 | | 2,50 | |
| 37 | 424 758,71 | 2 236 614,42 | 424 758,71 | 2 236 614,42 | | 2,50 | |
| 38 | 424 778,58 | 2 236 615,52 | 424 778,58 | 2 236 615,52 | | 2,50 | |
| 39 | 424 788,29 | 2 236 624,61 | 424 788,29 | 2 236 624,61 | | 2,50 | |
| 40 | 424 834,72 | 2 236 666,52 | 424 834,72 | 2 236 666,52 | | 2,50 | |
| 41 | 424 840,05 | 2 236 683,66 | 424 840,05 | 2 236 683,66 | | 2,50 | |
| 42 | 424 790,16 | 2 236 711,78 | 424 790,16 | 2 236 711,78 | | 2,50 | |
| 43 | 424 782,91 | 2 236 716,62 | 424 782,91 | 2 236 716,62 | | 2,50 | |
| 44 | 424 777,31 | 2 236 716,02 | 424 777,31 | 2 236 716,02 | | 2,50 | |
| 45 | 424 758,72 | 2 236 732,35 | 424 758,72 | 2 236 732,35 | | 2,50 | |
| 46 | 424 816,22 | 2 236 780,51 | 424 816,22 | 2 236 780,51 | | 2,50 | |
| 47 | 424 847,61 | 2 236 745,80 | 424 847,61 | 2 236 745,80 | | 2,50 | |
| 48 | 424 843,53 | 2 236 741,12 | 424 843,53 | 2 236 741,12 | | 2,50 | |
| 49 | 424 885,25 | 2 236 704,68 | 424 885,25 | 2 236 704,68 | | 2,50 | |
| 50 | 424 910,51 | 2 236 726,60 | 424 910,51 | 2 236 726,60 | | 2,50 | |
| 51 | 424 959,04 | 2 236 770,90 | 424 959,04 | 2 236 770,90 | | 2,50 | |
| 52 | 424 963,87 | 2 236 790,40 | 424 963,87 | 2 236 790,40 | | 2,50 | |
| 53 | 424 983,07 | 2 236 830,16 | 424 983,07 | 2 236 830,16 | | 2,50 | |
| 54 | 424 927,29 | 2 236 892,30 | 424 927,29 | 2 236 892,30 | | 2,50 | |

| Сведения о местоположении измененных (уточненных) границ объекта | | | | | | | |
|--|------------|--------------|------------|--------------|----------------------------|------|---|
| 1 | 2 | 3 | 4 | 5 | 6 | 7 | 8 |
| 55 | 425 039,76 | 2 236 965,93 | 425 039,76 | 2 236 965,93 | Картометрически й метод | 2,50 | — |
| 56 | 425 121,25 | 2 236 952,32 | 425 121,25 | 2 236 952,32 | | 2,50 | |
| 57 | 425 225,87 | 2 236 836,51 | 425 225,87 | 2 236 836,51 | | 2,50 | |
| 58 | 425 233,88 | 2 236 844,12 | 425 233,88 | 2 236 844,12 | | 2,50 | |
| 59 | 425 269,85 | 2 236 890,08 | 425 269,85 | 2 236 890,08 | | 2,50 | |
| 60 | 425 279,09 | 2 236 900,04 | 425 279,09 | 2 236 900,04 | | 2,50 | |
| 61 | 425 289,25 | 2 236 909,62 | 425 289,25 | 2 236 909,62 | | 2,50 | |
| 62 | 425 302,00 | 2 236 921,63 | 425 302,00 | 2 236 921,63 | | 2,50 | |
| 63 | 425 313,18 | 2 236 969,56 | 425 313,18 | 2 236 969,56 | | 2,50 | |
| 64 | 425 314,10 | 2 236 968,90 | 425 314,10 | 2 236 968,90 | | 2,50 | |
| 65 | 425 331,33 | 2 236 956,40 | 425 331,33 | 2 236 956,40 | | 2,50 | |
| 66 | 425 398,14 | 2 236 906,81 | 425 398,14 | 2 236 906,81 | | 2,50 | |
| 67 | 425 421,73 | 2 236 919,21 | 425 421,73 | 2 236 919,21 | | 2,50 | |
| 68 | 425 427,93 | 2 236 936,33 | 425 427,93 | 2 236 936,33 | | 2,50 | |
| 69 | 425 429,32 | 2 236 951,62 | 425 429,32 | 2 236 951,62 | | 2,50 | |
| 70 | 425 431,02 | 2 236 971,08 | 425 431,02 | 2 236 971,08 | | 2,50 | |
| 71 | 425 439,67 | 2 236 995,18 | 425 439,67 | 2 236 995,18 | | 2,50 | |
| 72 | 425 449,09 | 2 237 015,25 | 425 449,09 | 2 237 015,25 | | 2,50 | |
| 73 | 425 458,51 | 2 237 040,12 | 425 458,51 | 2 237 040,12 | | 2,50 | |
| 74 | 425 465,62 | 2 237 057,57 | 425 465,62 | 2 237 057,57 | | 2,50 | |
| 75 | 425 473,26 | 2 237 064,84 | 425 473,26 | 2 237 064,84 | | 2,50 | |
| 76 | 425 492,11 | 2 237 076,89 | 425 492,11 | 2 237 076,89 | | 2,50 | |
| 77 | 425 502,45 | 2 237 085,84 | 425 502,45 | 2 237 085,84 | | 2,50 | |
| 78 | 425 510,79 | 2 237 090,94 | 425 510,79 | 2 237 090,94 | | 2,50 | |
| 79 | 425 523,15 | 2 237 095,73 | 425 523,15 | 2 237 095,73 | | 2,50 | |
| 80 | 425 531,81 | 2 237 097,73 | 425 531,81 | 2 237 097,73 | | 2,50 | |
| 81 | 425 537,98 | 2 237 098,66 | 425 537,98 | 2 237 098,66 | | 2,50 | |
| 82 | 425 549,88 | 2 237 098,66 | 425 549,88 | 2 237 098,66 | | 2,50 | |
| 83 | 425 557,75 | 2 237 098,35 | 425 557,75 | 2 237 098,35 | | 2,50 | |

Раздел 3

Сведения о местоположении измененных (уточненных) границ объекта

| 1 | 2 | 3 | 4 | 5 | 6 | 7 | 8 |
|-----|------------|--------------|------------|--------------|------------------------|------|---|
| 84 | 425 574,12 | 2 237 098,81 | 425 574,12 | 2 237 098,81 | Картометрический метод | 2,50 | — |
| 85 | 425 591,58 | 2 237 100,97 | 425 591,58 | 2 237 100,97 | | 2,50 | |
| 86 | 425 595,14 | 2 237 099,27 | 425 595,14 | 2 237 099,27 | | 2,50 | |
| 87 | 425 603,91 | 2 237 081,88 | 425 603,91 | 2 237 081,88 | | 2,50 | |
| 88 | 425 614,64 | 2 237 050,74 | 425 614,64 | 2 237 050,74 | | 2,50 | |
| 89 | 425 691,94 | 2 237 004,23 | 425 691,94 | 2 237 004,23 | | 2,50 | |
| 90 | 425 702,16 | 2 236 998,08 | 425 702,16 | 2 236 998,08 | | 2,50 | |
| 91 | 425 713,25 | 2 236 992,38 | 425 713,25 | 2 236 992,38 | | 2,50 | |
| 92 | 425 719,38 | 2 236 984,61 | 425 719,38 | 2 236 984,61 | | 2,50 | |
| 93 | 425 721,15 | 2 236 984,08 | 425 721,15 | 2 236 984,08 | | 2,50 | |
| 94 | 425 725,65 | 2 236 982,73 | 425 725,65 | 2 236 982,73 | | 2,50 | |
| 95 | 425 730,78 | 2 236 979,47 | 425 730,78 | 2 236 979,47 | | 2,50 | |
| 96 | 425 736,50 | 2 236 975,84 | 425 736,50 | 2 236 975,84 | | 2,50 | |
| 97 | 425 739,14 | 2 236 977,16 | 425 739,14 | 2 236 977,16 | | 2,50 | |
| 98 | 425 739,66 | 2 236 977,42 | 425 739,66 | 2 236 977,42 | | 2,50 | |
| 99 | 425 751,88 | 2 236 985,28 | 425 751,88 | 2 236 985,28 | | 2,50 | |
| 100 | 425 809,05 | 2 236 981,10 | 425 809,05 | 2 236 981,10 | | 2,50 | |
| 101 | 425 866,13 | 2 236 952,12 | 425 866,13 | 2 236 952,12 | | 2,50 | |
| 102 | 425 882,87 | 2 236 987,86 | 425 882,87 | 2 236 987,86 | | 2,50 | |
| 103 | 425 825,42 | 2 237 016,12 | 425 825,42 | 2 237 016,12 | | 2,50 | |
| 104 | 425 820,37 | 2 237 037,59 | 425 820,37 | 2 237 037,59 | | 2,50 | |
| 105 | 425 839,07 | 2 237 072,28 | 425 839,07 | 2 237 072,28 | | 2,50 | |
| 106 | 425 852,17 | 2 237 105,32 | 425 852,17 | 2 237 105,32 | | 2,50 | |
| 107 | 425 863,38 | 2 237 130,62 | 425 863,38 | 2 237 130,62 | | 2,50 | |
| 108 | 425 873,11 | 2 237 151,65 | 425 873,11 | 2 237 151,65 | | 2,50 | |
| 109 | 425 886,30 | 2 237 175,26 | 425 886,30 | 2 237 175,26 | | 2,50 | |
| 110 | 425 920,98 | 2 237 228,65 | 425 920,98 | 2 237 228,65 | | 2,50 | |
| 111 | 425 935,27 | 2 237 251,37 | 425 935,27 | 2 237 251,37 | | 2,50 | |
| 112 | 425 940,37 | 2 237 273,77 | 425 940,37 | 2 237 273,77 | | 2,50 | |

Раздел 3

Сведения о местоположении измененных (уточненных) границ объекта

| 1 | 2 | 3 | 4 | 5 | 6 | 7 | 8 |
|------|------------|--------------|------------|--------------|----------------------------|------|---|
| 113 | 425 924,75 | 2 237 312,79 | 425 924,75 | 2 237 312,79 | Картометрически й метод | 2,50 | — |
| 114 | 425 930,20 | 2 237 364,90 | 425 930,20 | 2 237 364,90 | | 2,50 | |
| 115 | 425 925,52 | 2 237 378,21 | 425 925,52 | 2 237 378,21 | | 2,50 | |
| 116 | 425 918,71 | 2 237 387,58 | 425 918,71 | 2 237 387,58 | | 2,50 | |
| 117 | 425 904,50 | 2 237 397,71 | 425 904,50 | 2 237 397,71 | | 2,50 | |
| 118 | 425 881,97 | 2 237 409,65 | 425 881,97 | 2 237 409,65 | | 2,50 | |
| 119 | 425 864,63 | 2 237 416,65 | 425 864,63 | 2 237 416,65 | | 2,50 | |
| 120 | 425 828,83 | 2 237 431,12 | 425 828,83 | 2 237 431,12 | | 2,50 | |
| 121 | 425 838,51 | 2 237 468,01 | 425 838,51 | 2 237 468,01 | | 2,50 | |
| 122 | 425 765,34 | 2 237 492,95 | 425 765,34 | 2 237 492,95 | | 2,50 | |
| 123 | 425 774,26 | 2 237 546,92 | 425 774,26 | 2 237 546,92 | | 2,50 | |
| 124 | 425 772,75 | 2 237 586,53 | 425 772,75 | 2 237 586,53 | | 2,50 | |
| 125 | 425 805,10 | 2 237 598,63 | 425 805,10 | 2 237 598,63 | | 2,50 | |
| 126 | 425 812,36 | 2 237 601,35 | 425 812,36 | 2 237 601,35 | | 2,50 | |
| 127 | 425 806,61 | 2 237 637,33 | 425 806,61 | 2 237 637,33 | | 2,50 | |
| 128 | 425 796,03 | 2 237 648,52 | 425 796,03 | 2 237 648,52 | | 2,50 | |
| 129 | 425 780,31 | 2 237 652,45 | 425 780,31 | 2 237 652,45 | | 2,50 | |
| 130 | 425 740,92 | 2 237 644,59 | 425 740,92 | 2 237 644,59 | | 2,50 | |
| 131 | 425 679,99 | 2 237 664,40 | 425 679,99 | 2 237 664,40 | | 2,50 | |
| 132 | 425 685,29 | 2 237 706,88 | 425 685,29 | 2 237 706,88 | | 2,50 | |
| 133 | 425 841,81 | 2 237 682,24 | 425 841,81 | 2 237 682,24 | | 2,50 | |
| 134 | 425 843,81 | 2 237 700,24 | 425 843,81 | 2 237 700,24 | | 2,50 | |
| 135 | 425 689,67 | 2 237 730,01 | 425 689,67 | 2 237 730,01 | | 2,50 | |
| 136 | 425 694,51 | 2 237 762,51 | 425 694,51 | 2 237 762,51 | | 2,50 | |
| 137 | 425 709,63 | 2 237 862,75 | 425 709,63 | 2 237 862,75 | | 2,50 | |
| н138 | — | — | 425 711,22 | 2 237 870,09 | | 2,50 | |
| н139 | — | — | 425 812,51 | 2 237 854,30 | | 2,50 | |
| н140 | — | — | 425 822,07 | 2 237 929,39 | | 2,50 | |
| н141 | — | — | 426 339,67 | 2 237 887,77 | | 2,50 | |

Раздел 3

| Сведения о местоположении измененных (уточненных) границ объекта | | | | | | | |
|--|------------|--------------|------------|--------------|----------------------------|------|---|
| 1 | 2 | 3 | 4 | 5 | 6 | 7 | 8 |
| н142 | — | — | 426 532,94 | 2 237 871,23 | Картометрически й метод | 2,50 | — |
| н143 | — | — | 426 652,55 | 2 237 777,84 | | 2,50 | |
| н144 | — | — | 426 877,85 | 2 237 724,50 | | 2,50 | |
| н145 | — | — | 427 080,80 | 2 237 682,52 | | 2,50 | |
| н146 | — | — | 427 130,73 | 2 237 692,53 | | 2,50 | |
| н147 | — | — | 427 215,43 | 2 237 687,06 | | 2,50 | |
| н148 | — | — | 427 218,91 | 2 237 785,29 | | 2,50 | |
| н149 | — | — | 427 237,85 | 2 237 782,81 | | 2,50 | |
| н150 | — | — | 427 239,37 | 2 237 814,60 | | 2,50 | |
| н151 | — | — | 427 030,17 | 2 237 842,49 | | 2,50 | |
| н152 | — | — | 427 024,56 | 2 237 811,26 | | 2,50 | |
| н153 | — | — | 426 901,09 | 2 237 828,84 | | 2,50 | |
| н154 | — | — | 426 889,61 | 2 237 780,92 | | 2,50 | |
| н155 | — | — | 426 633,36 | 2 237 829,10 | | 2,50 | |
| н156 | — | — | 426 559,13 | 2 237 888,54 | | 2,50 | |
| н157 | — | — | 426 478,31 | 2 237 898,50 | | 2,50 | |
| н158 | — | — | 426 341,76 | 2 237 913,36 | | 2,50 | |
| н159 | — | — | 425 919,88 | 2 237 944,51 | | 2,50 | |
| н160 | — | — | 425 825,48 | 2 237 956,19 | | 2,50 | |
| 161 | 425 702,20 | 2 237 971,45 | 425 702,20 | 2 237 971,45 | | 2,50 | |
| 162 | 425 507,68 | 2 237 995,59 | 425 507,68 | 2 237 995,59 | 2,50 | | |
| 163 | 425 493,51 | 2 237 996,07 | 425 493,51 | 2 237 996,07 | 2,50 | | |
| 164 | 425 480,56 | 2 237 996,50 | 425 480,56 | 2 237 996,50 | 2,50 | | |
| 165 | 425 462,68 | 2 237 999,80 | 425 462,68 | 2 237 999,80 | 2,50 | | |
| 166 | 425 452,95 | 2 238 003,80 | 425 452,95 | 2 238 003,80 | 2,50 | | |
| 167 | 425 435,11 | 2 238 007,73 | 425 435,11 | 2 238 007,73 | 2,50 | | |
| 168 | 425 423,02 | 2 238 008,34 | 425 423,02 | 2 238 008,34 | 2,50 | | |
| 169 | 425 405,03 | 2 238 002,59 | 425 405,03 | 2 238 002,59 | 2,50 | | |
| 170 | 425 385,25 | 2 237 993,19 | 425 385,25 | 2 237 993,19 | 2,50 | | |

| Сведения о местоположении измененных (уточненных) границ объекта | | | | | | | |
|--|------------|--------------|------------|--------------|------------------------|------|---|
| 1 | 2 | 3 | 4 | 5 | 6 | 7 | 8 |
| 171 | 425 360,43 | 2 237 979,31 | 425 360,43 | 2 237 979,31 | Картометрический метод | 2,50 | — |
| 172 | 425 335,53 | 2 237 956,99 | 425 335,53 | 2 237 956,99 | | 2,50 | |
| 173 | 425 308,54 | 2 237 929,31 | 425 308,54 | 2 237 929,31 | | 2,50 | |
| 174 | 425 288,01 | 2 237 892,53 | 425 288,01 | 2 237 892,53 | | 2,50 | |
| 175 | 425 280,15 | 2 237 830,25 | 425 280,15 | 2 237 830,25 | | 2,50 | |
| 176 | 425 277,13 | 2 237 812,10 | 425 277,13 | 2 237 812,10 | | 2,50 | |
| 177 | 425 267,45 | 2 237 787,16 | 425 267,45 | 2 237 787,16 | | 2,50 | |
| 178 | 425 265,49 | 2 237 712,78 | 425 265,49 | 2 237 712,78 | | 2,50 | |
| 179 | 425 261,55 | 2 237 648,52 | 425 261,55 | 2 237 648,52 | | 2,50 | |
| 180 | 425 245,15 | 2 237 578,22 | 425 245,15 | 2 237 578,22 | | 2,50 | |
| 181 | 425 240,16 | 2 237 494,62 | 425 240,16 | 2 237 494,62 | | 2,50 | |
| 182 | 425 220,96 | 2 237 476,48 | 425 220,96 | 2 237 476,48 | | 2,50 | |
| 183 | 425 144,12 | 2 237 442,77 | 425 144,12 | 2 237 442,77 | | 2,50 | |
| 184 | 425 038,28 | 2 237 401,65 | 425 038,28 | 2 237 401,65 | | 2,50 | |
| 185 | 424 985,42 | 2 237 378,36 | 424 985,42 | 2 237 378,36 | | 2,50 | |
| 186 | 424 961,61 | 2 237 323,84 | 424 961,61 | 2 237 323,84 | | 2,50 | |
| 187 | 424 858,61 | 2 237 274,80 | 424 858,61 | 2 237 274,80 | | 2,50 | |
| 188 | 424 815,07 | 2 237 252,67 | 424 815,07 | 2 237 252,67 | | 2,50 | |
| 189 | 424 697,94 | 2 237 217,17 | 424 697,94 | 2 237 217,17 | | 2,50 | |
| 190 | 424 664,81 | 2 237 192,77 | 424 664,81 | 2 237 192,77 | | 2,50 | |
| 191 | 424 680,21 | 2 237 123,09 | 424 680,21 | 2 237 123,09 | | 2,50 | |
| 192 | 424 686,57 | 2 237 111,68 | 424 686,57 | 2 237 111,68 | | 2,50 | |
| 193 | 424 699,89 | 2 237 095,10 | 424 699,89 | 2 237 095,10 | | 2,50 | |
| 194 | 424 710,34 | 2 237 093,67 | 424 710,34 | 2 237 093,67 | | 2,50 | |
| 195 | 424 715,74 | 2 237 095,35 | 424 715,74 | 2 237 095,35 | | 2,50 | |
| 196 | 424 740,26 | 2 237 104,02 | 424 740,26 | 2 237 104,02 | | 2,50 | |
| 197 | 424 754,68 | 2 237 109,31 | 424 754,68 | 2 237 109,31 | | 2,50 | |
| 198 | 424 765,14 | 2 237 111,48 | 424 765,14 | 2 237 111,48 | | 2,50 | |
| 199 | 424 778,95 | 2 237 108,12 | 424 778,95 | 2 237 108,12 | | 2,50 | |

ГРАФИЧЕСКОЕ ОПИСАНИЕ
местоположения границ населенных пунктов, территориальных
зон, особо охраняемых природных территорий, зон с особыми
условиями использования территории
1 Жилая зона (Населенный пункт д. Нарезка)

(наименование объекта, местоположение границ которого описано (далее - объект))

Раздел 1

Сведения об объекте

| № п/п | Характеристики объекта | Описание характеристик |
|----------|---|---|
| 1 | 2 | 3 |
| 1 | Местоположение объекта | Рязанская область, м.р-н Шиловский, с.п. Аделинское, д Нарезка |
| 2 | Площадь объекта ± величина погрешности определения площади (P ± ΔP) | 54 564 м ² ± 82 м ² |
| 3 | Иные характеристики объекта | Вид объекта реестра границ: Территориальная зона Реестровый номер: 62:25-7.269 |

ГРАФИЧЕСКОЕ ОПИСАНИЕ
местоположения границ населенных пунктов, территориальных
зон, особо охраняемых природных территорий, зон с особыми
условиями использования территории
1 Жилая зона (Населенный пункт с. Наследниче)

(наименование объекта, местоположение границ которого описано (далее - объект))

Раздел 1

Сведения об объекте

| № п/п | Характеристики объекта | Описание характеристик |
|----------|---|---|
| 1 | 2 | 3 |
| 1 | Местоположение объекта | Рязанская область, м.р-н Шиловский, с.п. Аделинское, с Наследниче |
| 2 | Площадь объекта ± величина погрешности определения площади ($P \pm \Delta P$) | 496 623 м ² ± 349 м ² |
| 3 | Иные характеристики объекта | Вид объекта реестра границ: Территориальная зона Реестровый номер: 62:25-7.295 |

Сведения о местоположении измененных (уточненных) границ объекта

1. Система координат МСК-62 зона 2

2. Сведения о характерных точках границ объекта

| Обозначение характерных точек границы | Существующие координаты, м | | Измененные (уточненные) координаты, м | | Метод определения координат характерной точки | Средняя квадратическая погрешность положения характерной точки (M _t), м | Описание обозначения точки на местности (при наличии) |
|--|-------------------------------|--------------|---|--------------|---|--|--|
| | X | Y | X | Y | | | |
| 1 | 2 | 3 | 4 | 5 | 6 | 7 | 8 |
| № п/п контура: 1 | | | | | | | |
| 1 | 427 561,58 | 2 231 429,63 | 427 561,58 | 2 231 429,63 | Картометрически й метод | 2,50 | — |
| 2 | 427 569,47 | 2 231 446,09 | 427 569,47 | 2 231 446,09 | | 2,50 | |
| 3 | 427 612,27 | 2 231 535,42 | 427 612,27 | 2 231 535,42 | | 2,50 | |
| 4 | 427 659,69 | 2 231 630,20 | 427 659,69 | 2 231 630,20 | | 2,50 | |
| 5 | 427 702,61 | 2 231 612,64 | 427 702,61 | 2 231 612,64 | | 2,50 | |
| 6 | 427 710,76 | 2 231 623,20 | 427 710,76 | 2 231 623,20 | | 2,50 | |
| 7 | 427 735,58 | 2 231 672,28 | 427 735,58 | 2 231 672,28 | | 2,50 | |
| 8 | 427 743,91 | 2 231 685,24 | 427 743,91 | 2 231 685,24 | | 2,50 | |
| 9 | 427 806,88 | 2 231 689,50 | 427 806,88 | 2 231 689,50 | | 2,50 | |
| н10 | — | — | 427 856,63 | 2 231 669,97 | | 2,50 | |
| н11 | — | — | 427 862,13 | 2 231 687,21 | | 2,50 | |
| 12 | 427 837,88 | 2 231 697,71 | 427 837,88 | 2 231 697,71 | | 2,50 | |
| 13 | 427 883,19 | 2 231 807,66 | 427 883,19 | 2 231 807,66 | | 2,50 | |
| 14 | 427 856,71 | 2 231 819,70 | 427 856,71 | 2 231 819,70 | | 2,50 | |
| 15 | 427 808,72 | 2 231 710,59 | 427 808,72 | 2 231 710,59 | | 2,50 | |
| 16 | 427 714,17 | 2 231 750,15 | 427 714,17 | 2 231 750,15 | | 2,50 | |
| 17 | 427 723,76 | 2 231 770,58 | 427 723,76 | 2 231 770,58 | | 2,50 | |
| 18 | 427 755,77 | 2 231 838,01 | 427 755,77 | 2 231 838,01 | | 2,50 | |
| 19 | 427 803,78 | 2 231 936,56 | 427 803,78 | 2 231 936,56 | | 2,50 | |
| 20 | 427 828,87 | 2 231 964,65 | 427 828,87 | 2 231 964,65 | | 2,50 | |
| 21 | 427 840,86 | 2 231 968,86 | 427 840,86 | 2 231 968,86 | | 2,50 | |
| 22 | 427 905,13 | 2 231 982,26 | 427 905,13 | 2 231 982,26 | | 2,50 | |
| 23 | 428 001,03 | 2 232 054,36 | 428 001,03 | 2 232 054,36 | | 2,50 | |
| 24 | 428 008,25 | 2 232 063,25 | 428 008,25 | 2 232 063,25 | | 2,50 | |

Сведения о местоположении измененных (уточненных) границ объекта

| 1 | 2 | 3 | 4 | 5 | 6 | 7 | 8 |
|-----|------------|--------------|------------|--------------|----------------------------|------|---|
| 25 | 428 007,88 | 2 232 070,29 | 428 007,88 | 2 232 070,29 | Картометрически й метод | 2,50 | — |
| 26 | 427 963,99 | 2 232 123,44 | 427 963,99 | 2 232 123,44 | | 2,50 | |
| 27 | 427 942,32 | 2 232 146,78 | 427 942,32 | 2 232 146,78 | | 2,50 | |
| 28 | 427 925,97 | 2 232 151,41 | 427 925,97 | 2 232 151,41 | | 2,50 | |
| н29 | — | — | 427 916,90 | 2 232 161,78 | | 2,50 | |
| 30 | 427 906,34 | 2 232 157,89 | 427 906,34 | 2 232 157,89 | | 2,50 | |
| 31 | 427 894,11 | 2 232 158,82 | 427 894,11 | 2 232 158,82 | | 2,50 | |
| 32 | 427 881,52 | 2 232 171,59 | 427 881,52 | 2 232 171,59 | | 2,50 | |
| 33 | 427 865,96 | 2 232 157,52 | 427 865,96 | 2 232 157,52 | | 2,50 | |
| 34 | 427 868,93 | 2 232 142,15 | 427 868,93 | 2 232 142,15 | | 2,50 | |
| 35 | 427 861,79 | 2 232 134,04 | 427 861,79 | 2 232 134,04 | | 2,50 | |
| 36 | 427 835,70 | 2 232 110,87 | 427 835,70 | 2 232 110,87 | | 2,50 | |
| 37 | 427 816,33 | 2 232 105,48 | 427 816,33 | 2 232 105,48 | | 2,50 | |
| 38 | 427 805,78 | 2 232 099,92 | 427 805,78 | 2 232 099,92 | | 2,50 | |
| 39 | 427 798,55 | 2 232 090,11 | 427 798,55 | 2 232 090,11 | | 2,50 | |
| 40 | 427 799,66 | 2 232 079,55 | 427 799,66 | 2 232 079,55 | | 2,50 | |
| 41 | 427 798,77 | 2 232 067,65 | 427 798,77 | 2 232 067,65 | | 2,50 | |
| н42 | — | — | 427 786,76 | 2 232 060,18 | | 2,50 | |
| н43 | — | — | 427 721,78 | 2 232 035,76 | | 2,50 | |
| н44 | — | — | 427 712,65 | 2 232 026,63 | | 2,50 | |
| н45 | — | — | 427 708,84 | 2 232 022,23 | | 2,50 | |
| 46 | 427 683,17 | 2 231 989,58 | 427 683,17 | 2 231 989,58 | | 2,50 | |
| 47 | 427 655,63 | 2 232 006,84 | 427 655,63 | 2 232 006,84 | | 2,50 | |
| 48 | 427 642,57 | 2 231 985,85 | 427 642,57 | 2 231 985,85 | | 2,50 | |
| 49 | 427 666,37 | 2 231 970,93 | 427 666,37 | 2 231 970,93 | | 2,50 | |
| 50 | 427 657,03 | 2 231 956,94 | 427 657,03 | 2 231 956,94 | | 2,50 | |
| 51 | 427 629,50 | 2 231 971,39 | 427 629,50 | 2 231 971,39 | | 2,50 | |
| 52 | 427 617,83 | 2 231 952,74 | 427 617,83 | 2 231 952,74 | | 2,50 | |
| 53 | 427 644,90 | 2 231 936,42 | 427 644,90 | 2 231 936,42 | | 2,50 | |

| Сведения о местоположении измененных (уточненных) границ объекта | | | | | | | |
|--|------------|--------------|------------|--------------|----------------------------|------|---|
| 1 | 2 | 3 | 4 | 5 | 6 | 7 | 8 |
| 54 | 427 642,57 | 2 231 927,09 | 427 642,57 | 2 231 927,09 | Картометрически й метод | 2,50 | — |
| 55 | 427 609,79 | 2 231 934,19 | 427 609,79 | 2 231 934,19 | | 2,50 | |
| 56 | 427 597,60 | 2 231 939,39 | 427 597,60 | 2 231 939,39 | | 2,50 | |
| 57 | 427 522,59 | 2 231 962,12 | 427 522,59 | 2 231 962,12 | | 2,50 | |
| 58 | 427 497,17 | 2 231 909,25 | 427 497,17 | 2 231 909,25 | | 2,50 | |
| 59 | 427 573,13 | 2 231 874,67 | 427 573,13 | 2 231 874,67 | | 2,50 | |
| 60 | 427 565,19 | 2 231 860,45 | 427 565,19 | 2 231 860,45 | | 2,50 | |
| 61 | 427 601,67 | 2 231 843,78 | 427 601,67 | 2 231 843,78 | | 2,50 | |
| 62 | 427 582,50 | 2 231 808,43 | 427 582,50 | 2 231 808,43 | | 2,50 | |
| 63 | 427 470,36 | 2 231 861,41 | 427 470,36 | 2 231 861,41 | | 2,50 | |
| 64 | 427 458,61 | 2 231 847,53 | 427 458,61 | 2 231 847,53 | | 2,50 | |
| 65 | 427 404,51 | 2 231 720,24 | 427 404,51 | 2 231 720,24 | | 2,50 | |
| 66 | 427 319,31 | 2 231 551,02 | 427 319,31 | 2 231 551,02 | | 2,50 | |
| 67 | 427 311,26 | 2 231 528,18 | 427 311,26 | 2 231 528,18 | | 2,50 | |
| 68 | 427 315,34 | 2 231 520,96 | 427 315,34 | 2 231 520,96 | | 2,50 | |
| 69 | 427 413,41 | 2 231 470,13 | 427 413,41 | 2 231 470,13 | | 2,50 | |
| 70 | 427 402,57 | 2 231 442,62 | 427 402,57 | 2 231 442,62 | | 2,50 | |
| 71 | 427 364,05 | 2 231 456,14 | 427 364,05 | 2 231 456,14 | | 2,50 | |
| 72 | 427 325,53 | 2 231 476,14 | 427 325,53 | 2 231 476,14 | | 2,50 | |
| 73 | 427 290,16 | 2 231 485,59 | 427 290,16 | 2 231 485,59 | | 2,50 | |
| 74 | 427 207,41 | 2 231 303,88 | 427 207,41 | 2 231 303,88 | | 2,50 | |
| 75 | 427 303,14 | 2 231 255,44 | 427 303,14 | 2 231 255,44 | | 2,50 | |
| н76 | — | — | 427 331,45 | 2 231 241,11 | | 2,50 | |
| н77 | — | — | 427 341,45 | 2 231 255,41 | | 2,50 | |
| н78 | — | — | 427 352,38 | 2 231 271,85 | | 2,50 | |
| 79 | 427 356,08 | 2 231 270,40 | 427 356,08 | 2 231 270,40 | | 2,50 | |
| 80 | 427 464,83 | 2 231 227,72 | 427 464,83 | 2 231 227,72 | | 2,50 | |
| 1 | 427 561,58 | 2 231 429,63 | 427 561,58 | 2 231 429,63 | | 2,50 | |

Раздел 3

| Сведения о местоположении измененных (уточненных) границ объекта | | | | | | | |
|--|------------|--------------|------------|--------------|------------------------|------|---|
| 1 | 2 | 3 | 4 | 5 | 6 | 7 | 8 |
| 81 | 426 651,63 | 2 232 346,64 | 426 651,63 | 2 232 346,64 | Картометрический метод | 2,50 | — |
| 82 | 426 538,58 | 2 232 311,29 | 426 538,58 | 2 232 311,29 | | 2,50 | |
| 83 | 426 535,61 | 2 232 310,46 | 426 535,61 | 2 232 310,46 | | 2,50 | |
| н84 | — | — | 426 529,42 | 2 232 308,71 | | 2,50 | |
| 85 | 426 522,19 | 2 232 306,68 | 426 522,19 | 2 232 306,68 | | 2,50 | |
| 86 | 426 520,26 | 2 232 306,14 | 426 520,26 | 2 232 306,14 | | 2,50 | |
| 87 | 426 509,04 | 2 232 302,98 | 426 509,04 | 2 232 302,98 | | 2,50 | |
| 88 | 426 503,93 | 2 232 283,60 | 426 503,93 | 2 232 283,60 | | 2,50 | |
| 89 | 426 483,78 | 2 232 259,03 | 426 483,78 | 2 232 259,03 | | 2,50 | |
| 90 | 426 463,22 | 2 232 240,50 | 426 463,22 | 2 232 240,50 | | 2,50 | |
| 91 | 426 409,31 | 2 232 212,80 | 426 409,31 | 2 232 212,80 | | 2,50 | |
| 92 | 426 434,79 | 2 232 079,26 | 426 434,79 | 2 232 079,26 | | 2,50 | |
| 93 | 426 497,59 | 2 231 804,35 | 426 497,59 | 2 231 804,35 | | 2,50 | |
| 94 | 426 511,39 | 2 231 743,96 | 426 511,39 | 2 231 743,96 | | 2,50 | |
| 95 | 426 516,52 | 2 231 721,48 | 426 516,52 | 2 231 721,48 | | 2,50 | |
| 96 | 426 601,93 | 2 231 362,18 | 426 601,93 | 2 231 362,18 | | 2,50 | |
| 97 | 426 618,10 | 2 231 360,78 | 426 618,10 | 2 231 360,78 | | 2,50 | |
| 98 | 426 727,02 | 2 231 383,57 | 426 727,02 | 2 231 383,57 | | 2,50 | |
| 99 | 426 729,12 | 2 231 383,93 | 426 729,12 | 2 231 383,93 | | 2,50 | |
| н100 | — | — | 426 736,39 | 2 231 385,17 | | 2,50 | |
| н101 | — | — | 426 745,39 | 2 231 387,75 | | 2,50 | |
| н102 | — | — | 426 742,67 | 2 231 389,24 | | 2,50 | |
| н103 | — | — | 426 740,88 | 2 231 392,47 | | 2,50 | |
| 104 | 426 731,76 | 2 231 429,91 | 426 731,76 | 2 231 429,91 | | 2,50 | |
| 105 | 426 859,25 | 2 231 453,01 | 426 859,25 | 2 231 453,01 | | 2,50 | |
| 106 | 426 800,36 | 2 231 712,40 | 426 800,36 | 2 231 712,40 | | 2,50 | |
| н107 | — | — | 426 798,87 | 2 231 718,97 | | 2,50 | |
| 108 | 426 797,14 | 2 231 727,52 | 426 797,14 | 2 231 727,52 | | 2,50 | |
| 109 | 426 774,24 | 2 231 840,46 | 426 774,24 | 2 231 840,46 | | 2,50 | |

ГРАФИЧЕСКОЕ ОПИСАНИЕ
местоположения границ населенных пунктов, территориальных
зон, особо охраняемых природных территорий, зон с особыми
условиями использования территории

1 Жилая зона (Населенный пункт д. Некрасовка)

(наименование объекта, местоположение границ которого описано (далее - объект))

Раздел 1

Сведения об объекте

| № п/п | Характеристики объекта | Описание характеристик |
|----------|---|---|
| 1 | 2 | 3 |
| 1 | Местоположение объекта | Рязанская область, м.р-н Шиловский, с.п. Аделинское, д Некрасовка |
| 2 | Площадь объекта ± величина погрешности определения площади ($P \pm \Delta P$) | 252 555 м ² ± 176 м ² |
| 3 | Иные характеристики объекта | Вид объекта реестра границ: Территориальная зона Реестровый номер: 62:25-7.209 |

Сведения о местоположении измененных (уточненных) границ объекта

1. Система координат МСК-62 зона 2

2. Сведения о характерных точках границ объекта

| Обозначение характерных точек границы | Существующие координаты, м | | Измененные (уточненные) координаты, м | | Метод определения координат характерной точки | Средняя квадратическая погрешность положения характерной точки (M _t), м | Описание обозначения точки на местности (при наличии) |
|--|-------------------------------|--------------|---|--------------|---|--|--|
| | X | Y | X | Y | | | |
| 1 | 2 | 3 | 4 | 5 | 6 | 7 | 8 |
| 1 | 420 072,00 | 2 234 597,73 | 420 072,00 | 2 234 597,73 | Картометрически й метод | 2,50 | — |
| 2 | 420 069,62 | 2 234 608,31 | 420 069,62 | 2 234 608,31 | | 2,50 | |
| 3 | 420 066,71 | 2 234 624,45 | 420 066,71 | 2 234 624,45 | | 2,50 | |
| 4 | 420 057,71 | 2 234 642,18 | 420 057,71 | 2 234 642,18 | | 2,50 | |
| 5 | 420 045,54 | 2 234 658,32 | 420 045,54 | 2 234 658,32 | | 2,50 | |
| 6 | 420 039,72 | 2 234 671,55 | 420 039,72 | 2 234 671,55 | | 2,50 | |
| 7 | 420 041,57 | 2 234 685,04 | 420 041,57 | 2 234 685,04 | | 2,50 | |
| н8 | — | — | 420 060,89 | 2 234 695,89 | | 2,50 | |
| н9 | — | — | 420 088,40 | 2 234 699,06 | | 2,50 | |
| н10 | — | — | 420 163,28 | 2 234 730,55 | | 2,50 | |
| н11 | — | — | 420 168,87 | 2 234 732,10 | | 2,50 | |
| н12 | — | — | 420 227,31 | 2 234 748,27 | | 2,50 | |
| н13 | — | — | 420 267,26 | 2 234 775,26 | | 2,50 | |
| н14 | — | — | 420 160,37 | 2 234 927,40 | | 2,50 | |
| н15 | — | — | 420 140,26 | 2 234 937,19 | | 2,50 | |
| н16 | — | — | 420 019,35 | 2 234 880,57 | | 2,50 | |
| н17 | — | — | 419 969,09 | 2 234 859,96 | | 2,50 | |
| н18 | — | — | 419 935,47 | 2 234 846,17 | | 2,50 | |
| н19 | — | — | 419 740,21 | 2 234 768,91 | | 2,50 | |
| н20 | — | — | 419 588,08 | 2 234 707,00 | | 2,50 | |
| н21 | — | — | 419 460,55 | 2 234 642,18 | | 2,50 | |
| н22 | — | — | 419 354,98 | 2 234 590,58 | | 2,50 | |
| н23 | — | — | 419 317,14 | 2 234 540,05 | | 2,50 | |
| н24 | — | — | 419 300,74 | 2 234 454,85 | | 2,50 | |
| н25 | — | — | 419 304,44 | 2 234 431,04 | | 2,50 | |

ГРАФИЧЕСКОЕ ОПИСАНИЕ
местоположения границ населенных пунктов, территориальных
зон, особо охраняемых природных территорий, зон с особыми
условиями использования территории

3.1 Производственная зона

(наименование объекта, местоположение границ которого описано (далее - объект))

Раздел 1

Сведения об объекте

| № п/п | Характеристики объекта | Описание характеристик |
|----------|---|---|
| 1 | 2 | 3 |
| 1 | Местоположение объекта | Рязанская область, м.р-н Шиловский, с.п. Аделинское |
| 2 | Площадь объекта ± величина погрешности определения площади ($P \pm \Delta P$) | 43 616 м ² ± 73 м ² |
| 3 | Иные характеристики объекта | Вид объекта реестра границ: Территориальная зона |

Сведения о местоположении границ объекта

1. Система координат МСК-62 зона 2

2. Сведения о характерных точках границ объекта

| Обозначение характерных точек границ | Координаты, м | | Метод определения координат характерной точки | Средняя квадратическая погрешность положения характерной точки (Mt), м | Описание обозначения точки на местности (при наличии) |
|---|---------------|--------------|---|---|--|
| | X | Y | | | |
| 1 | 2 | 3 | 4 | 5 | 6 |
| 1 | 425 545,81 | 2 236 687,59 | Картометрический метод | 2,50 | — |
| 2 | 425 551,43 | 2 236 687,26 | | 2,50 | |
| 3 | 425 599,10 | 2 236 742,85 | | 2,50 | |
| 4 | 425 609,71 | 2 236 773,94 | | 2,50 | |
| 5 | 425 626,93 | 2 236 799,75 | | 2,50 | |
| 6 | 425 631,92 | 2 236 828,86 | | 2,50 | |
| 7 | 425 639,87 | 2 236 848,04 | | 2,50 | |
| 8 | 425 641,54 | 2 236 860,94 | | 2,50 | |
| 9 | 425 650,15 | 2 236 879,47 | | 2,50 | |
| 10 | 425 665,71 | 2 236 899,98 | | 2,50 | |
| 11 | 425 680,62 | 2 236 925,12 | | 2,50 | |
| 12 | 425 698,19 | 2 236 977,72 | | 2,50 | |
| 13 | 425 696,23 | 2 236 996,57 | | 2,50 | |
| 14 | 425 608,94 | 2 237 047,04 | | 2,50 | |
| 15 | 425 601,58 | 2 237 081,66 | | 2,50 | |
| 16 | 425 590,80 | 2 237 088,57 | | 2,50 | |
| 17 | 425 542,57 | 2 237 081,22 | | 2,50 | |
| 18 | 425 540,36 | 2 237 076,16 | | 2,50 | |
| 19 | 425 531,60 | 2 237 081,82 | | 2,50 | |
| 20 | 425 530,37 | 2 237 079,05 | | 2,50 | |
| 21 | 425 523,87 | 2 237 082,41 | | 2,50 | |
| 22 | 425 517,09 | 2 237 085,71 | | 2,50 | |
| 23 | 425 511,13 | 2 237 079,41 | | 2,50 | |
| 24 | 425 502,97 | 2 237 085,14 | | 2,50 | |
| 25 | 425 459,45 | 2 237 033,84 | | 2,50 | |
| 26 | 425 468,68 | 2 237 026,64 | | 2,50 | |
| 27 | 425 442,75 | 2 236 995,17 | | 2,50 | |
| 28 | 425 434,08 | 2 236 957,24 | | 2,50 | |
| 29 | 425 436,91 | 2 236 930,02 | | 2,50 | |
| 30 | 425 534,38 | 2 236 912,81 | | 2,50 | |
| 31 | 425 598,53 | 2 236 914,43 | | 2,50 | |
| 32 | 425 602,54 | 2 236 884,73 | | 2,50 | |
| 33 | 425 592,94 | 2 236 869,52 | | 2,50 | |
| 34 | 425 593,92 | 2 236 854,63 | | 2,50 | |
| 35 | 425 589,94 | 2 236 841,73 | | 2,50 | |
| 36 | 425 592,89 | 2 236 818,58 | | 2,50 | |
| 37 | 425 572,34 | 2 236 763,01 | | 2,50 | |
| 38 | 425 546,84 | 2 236 727,28 | | 2,50 | |
| 39 | 425 540,87 | 2 236 707,43 | | 2,50 | |
| 1 | 425 545,81 | 2 236 687,59 | 2,50 | | |
| 3. Сведения о характерных точках части (частей) границы объекта | | | | | |
| 1 | 2 | 3 | 4 | 5 | 6 |
| — | — | — | — | — | — |

ГРАФИЧЕСКОЕ ОПИСАНИЕ
местоположения границ населенных пунктов, территориальных
зон, особо охраняемых природных территорий, зон с особыми
условиями использования территории

3.3 Зона инженерной инфраструктуры

(наименование объекта, местоположение границ которого описано (далее - объект))

Раздел 1

Сведения об объекте

| № п/п | Характеристики объекта | Описание характеристик |
|----------|---|---|
| 1 | 2 | 3 |
| 1 | Местоположение объекта | Рязанская область, м.р-н Шиловский, с.п. Аделинское |
| 2 | Площадь объекта ± величина погрешности определения площади ($P \pm \Delta P$) | 4 179 м ² ± 31 м ² |
| 3 | Иные характеристики объекта | Вид объекта реестра границ: Территориальная зона Реестровый номер: 62:25-7.196 |

ГРАФИЧЕСКОЕ ОПИСАНИЕ
местоположения границ населенных пунктов, территориальных
зон, особо охраняемых природных территорий, зон с особыми
условиями использования территории

4.4 Производственная зона сельскохозяйственных предприятий

(наименование объекта, местоположение границ которого описано (далее - объект))

Раздел 1

Сведения об объекте

| № п/п | Характеристики объекта | Описание характеристик |
|----------|---|---|
| 1 | 2 | 3 |
| 1 | Местоположение объекта | Рязанская область, м.р-н Шиловский, с.п. Аделинское |
| 2 | Площадь объекта ± величина погрешности определения площади ($P \pm \Delta P$) | 25 675 м ² ± 56 м ² |
| 3 | Иные характеристики объекта | Вид объекта реестра границ: Территориальная зона |

Сведения о местоположении границ объекта

1. Система координат МСК-62 зона 2

2. Сведения о характерных точках границ объекта

| Обозначение характерных точек границ | Координаты, м | | Метод определения координат характерной точки | Средняя квадратическая погрешность положения характерной точки (Mt), м | Описание обозначения точки на местности (при наличии) |
|---|---------------|--------------|---|---|--|
| | X | Y | | | |
| 1 | 2 | 3 | 4 | 5 | 6 |
| 1 | 425 229,11 | 2 236 317,13 | Картометрический метод | 2,50 | — |
| 2 | 425 279,25 | 2 236 457,71 | | 2,50 | |
| 3 | 425 282,82 | 2 236 466,84 | | 2,50 | |
| 4 | 425 316,80 | 2 236 454,93 | | 2,50 | |
| 5 | 425 339,03 | 2 236 447,00 | | 2,50 | |
| 6 | 425 382,05 | 2 236 567,60 | | 2,50 | |
| 7 | 425 312,71 | 2 236 590,82 | | 2,50 | |
| 8 | 425 269,12 | 2 236 576,57 | | 2,50 | |
| 9 | 425 248,07 | 2 236 569,70 | | 2,50 | |
| 10 | 425 219,51 | 2 236 489,64 | | 2,50 | |
| 11 | 425 166,00 | 2 236 339,65 | | 2,50 | |
| 1 | 425 229,11 | 2 236 317,13 | | 2,50 | |
| 3. Сведения о характерных точках части (частей) границы объекта | | | | | |
| 1 | 2 | 3 | 4 | 5 | 6 |
| — | — | — | — | — | — |

ГРАФИЧЕСКОЕ ОПИСАНИЕ
местоположения границ населенных пунктов, территориальных
зон, особо охраняемых природных территорий, зон с особыми
условиями использования территории

6.1 Зона кладбищ

(наименование объекта, местоположение границ которого описано (далее - объект))

Раздел 1

Сведения об объекте

| № п/п | Характеристики объекта | Описание характеристик |
|----------|---|---|
| 1 | 2 | 3 |
| 1 | Местоположение объекта | Рязанская область, м.р-н Шиловский, с.п. Аделинское |
| 2 | Площадь объекта ± величина погрешности определения площади ($P \pm \Delta P$) | 23 726 м ² ± 93 м ² |
| 3 | Иные характеристики объекта | Вид объекта реестра границ: Территориальная зона |

| Сведения о местоположении границ объекта | | | | | |
|--|---------------|--------------|---|---|--|
| 1. Система координат МСК-62 зона 2 | | | | | |
| 2. Сведения о характерных точках границ объекта | | | | | |
| Обозначение характерных точек границ | Координаты, м | | Метод определения координат характерной точки | Средняя квадратическая погрешность положения характерной точки (Mt), м | Описание обозначения точки на местности (при наличии) |
| | X | Y | | | |
| 1 | 2 | 3 | 4 | 5 | 6 |
| ЗУ1 | | | | | |
| 1 | 427 199,95 | 2 232 101,61 | Картометрический метод | 2,50 | — |
| 2 | 427 196,99 | 2 232 122,92 | | 2,50 | |
| 3 | 427 160,96 | 2 232 177,56 | | 2,50 | |
| 4 | 427 150,58 | 2 232 193,42 | | 2,50 | |
| 5 | 427 126,75 | 2 232 234,76 | | 2,50 | |
| 6 | 427 114,95 | 2 232 237,35 | | 2,50 | |
| 7 | 427 114,18 | 2 232 235,02 | | 2,50 | |
| 8 | 427 104,08 | 2 232 207,86 | | 2,50 | |
| 9 | 427 101,58 | 2 232 194,81 | | 2,50 | |
| 10 | 427 100,58 | 2 232 185,00 | | 2,50 | |
| 11 | 427 095,47 | 2 232 147,63 | | 2,50 | |
| 12 | 427 098,43 | 2 232 147,14 | | 2,50 | |
| 13 | 427 086,66 | 2 232 075,42 | | 2,50 | |
| 14 | 427 075,19 | 2 232 006,79 | | 2,50 | |
| 15 | 427 107,55 | 2 231 998,60 | | 2,50 | |
| 16 | 427 110,57 | 2 231 997,84 | | 2,50 | |
| 17 | 427 144,14 | 2 231 989,34 | | 2,50 | |
| 18 | 427 153,51 | 2 232 067,25 | | 2,50 | |
| 19 | 427 186,89 | 2 232 085,49 | | 2,50 | |
| 1 | 427 199,95 | 2 232 101,61 | 2,50 | | |
| ЗУ2 | | | | | |
| 20 | 421 919,48 | 2 238 379,91 | Картометрический метод | 2,50 | — |
| 21 | 421 900,74 | 2 238 406,14 | | 2,50 | |
| 22 | 421 872,57 | 2 238 383,60 | | 2,50 | |
| 23 | 421 873,34 | 2 238 379,73 | | 2,50 | |
| 24 | 421 882,23 | 2 238 368,61 | | 2,50 | |
| 25 | 421 894,65 | 2 238 366,21 | | 2,50 | |
| 26 | 421 904,75 | 2 238 369,75 | | 2,50 | |
| 20 | 421 919,48 | 2 238 379,91 | | 2,50 | |
| ЗУ3 | | | | | |
| 27 | 419 566,84 | 2 240 500,30 | Картометрический метод | 2,50 | — |
| 28 | 419 486,57 | 2 240 503,20 | | 2,50 | |
| 29 | 419 484,76 | 2 240 451,97 | | 2,50 | |
| 30 | 419 566,01 | 2 240 449,10 | | 2,50 | |
| 27 | 419 566,84 | 2 240 500,30 | | 2,50 | |
| ЗУ4 | | | | | |
| 31 | 415 520,80 | 2 236 394,28 | Картометрический метод | 2,50 | — |
| 32 | 415 482,80 | 2 236 404,87 | | 2,50 | |
| 33 | 415 467,95 | 2 236 368,12 | | 2,50 | |
| 34 | 415 506,10 | 2 236 357,48 | | 2,50 | |
| 31 | 415 520,80 | 2 236 394,28 | | 2,50 | |
| 3. Сведения о характерных точках части (частей) границы объекта | | | | | |
| 1 | 2 | 3 | 4 | 5 | 6 |
| — | — | — | — | — | — |