

Государственная регистрация:

дата: 03.12.2024

№ 1360

ГЛАВНОЕ УПРАВЛЕНИЕ АРХИТЕКТУРЫ И ГРАДОСТРОИТЕЛЬСТВА РЯЗАНСКОЙ ОБЛАСТИ

ПО С Т А Н О В Л Е Н И Е

« 03 » декабря 2024 г.

№ 697-н

Об утверждении изменений в правила землепользования и застройки
муниципального образования – Мурманское сельское поселение Рязанского
муниципального района Рязанской области

На основании статей 32, 33 Градостроительного кодекса Российской Федерации, статьи 2 Закона Рязанской области от 28.12.2018 № 106-ОЗ «О перераспределении отдельных полномочий в области градостроительной деятельности между органами местного самоуправления муниципальных образований Рязанской области и органами государственной власти Рязанской области», с учетом заключения о результатах общественных обсуждений от 11.11.2024, руководствуясь постановлением Правительства Рязанской области от 06.08.2008 № 153 «Об утверждении Положения о главном управлении архитектуры и градостроительства Рязанской области», главное управление архитектуры и градостроительства Рязанской области ПОСТАНОВЛЯЕТ:

1. Утвердить изменения в правила землепользования и застройки муниципального образования – Мурманское сельское поселение Рязанского муниципального района Рязанской области, утвержденные постановлением главного управления архитектуры и градостроительства Рязанской области от 04.07.2023 № 269-п «Об утверждении правил землепользования и застройки муниципального образования – Мурманское сельское поселение Рязанского муниципального района Рязанской области» (в редакции постановлений Главархитектуры Рязанской области от 22.09.2023 № 449-п, от 18.12.2023 № 603-п, от 13.03.2024 № 92-п, от 22.03.2024 № 95-п, от 20.06.2024 № 289-п, от 19.08.2024 № 427-п):

в приложении № 1 согласно приложению № 1 к настоящему постановлению.

2. Графическое описание местоположения границ территориальной зоны «2.1 Многофункциональная общественно-деловая зона (населенный пункт п. Мурмино)» изложить согласно приложению № 2 к настоящему постановлению.

3. Графическое описание местоположения границ территориальной зоны «4.4 Производственная зона сельскохозяйственных предприятий» изложить согласно приложению № 3 к настоящему постановлению.

4. Настоящее постановление вступает в силу со дня его официального опубликования.

5. Государственному казенному учреждению Рязанской области «Центр градостроительного развития Рязанской области»:

1) обеспечить доступ к изменениям в правила землепользования и застройки муниципального образования – Мурминское сельское поселение Рязанского муниципального района Рязанской области в федеральной государственной информационной системе территориального планирования и размещение в государственных информационных системах обеспечения градостроительной деятельности в соответствии с требованиями Градостроительного кодекса Российской Федерации;

2) подготовить, заверить усиленной квалифицированной электронной подписью и направить в территориальный орган федерального органа исполнительной власти, уполномоченный Правительством Российской Федерации на осуществление государственного кадастрового учета, государственной регистрации прав, ведение Единого государственного реестра недвижимости, сведения о границах территориальных зон для внесения в Единый государственный реестр недвижимости в соответствии с Федеральным законом от 13.07.2015 № 218-ФЗ «О государственной регистрации недвижимости».

6. Отделу кадровой работы и делопроизводства обеспечить:

1) государственную регистрацию настоящего постановления в правовом департаменте аппарата Губернатора и Правительства Рязанской области;


2) опубликование настоящего постановления в сетевом издании «Рязанские ведомости» (www.rv-ryazan.ru) и на официальном интернет-портале правовой информации (www.pravo.gov.ru).

7. Отделу информационного обеспечения градостроительной деятельности разместить настоящее постановление на официальном сайте главного управления архитектуры и градостроительства Рязанской области в сети «Интернет».

8. Предложить главе муниципального образования – Рязанский муниципальный район Рязанской области, главе муниципального образования – Мурминское сельское поселение Рязанского муниципального района Рязанской области обеспечить размещение настоящего постановления на официальном сайте муниципального образования в сети «Интернет», публикацию в средствах массовой информации.

9. Контроль за исполнением настоящего постановления возложить на заместителя начальника главного управления архитектуры и градостроительства Рязанской области Т.С. Попкову.

Начальник

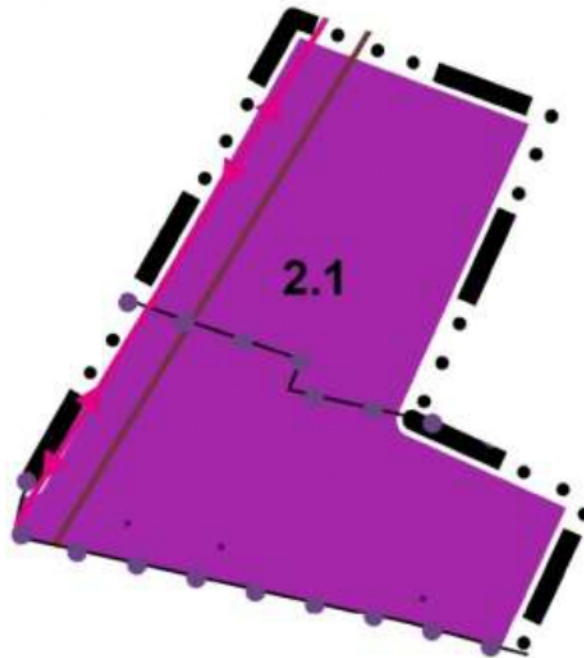


Р.В. Шашкин

Внесение изменений в правила землепользования
и застройки муниципального образования – Мурманское
сельское поселение Рязанского муниципального района
Рязанской области в части территории земельного участка
с кадастровым номером 62:15:0060604:148

Фрагмент карты градостроительного зонирования

Масштаб 1:1500



Условные обозначения

Границы единиц административно-территориального
деления Российской Федерации

--- — Граница населенного пункта


Территориальные зоны

2.1 Многофункциональная общественно-деловая зона

Линии электропередачи (ЛЭП)

← → Линии электропередачи 10 кВ

Зоны с особыми условиями использования
Придорожная полоса



Охранная зона объектов электросетевого хозяйства



ГРАФИЧЕСКОЕ ОПИСАНИЕ

местоположения границ населенных пунктов, территориальных зон,
особо охраняемых природных территорий,
зон с особыми условиями использования территории

2.1 Многофункциональная общественно-деловая зона (населенный пункт п. Мурмино)

(наименование объекта местоположение границ, которого описано (далее - объект)

Раздел 1

| Сведения об объекте | | |
|---------------------|---|---|
| № п/п | Характеристики объекта | Описание характеристик |
| 1 | 2 | 3 |
| 1 | Местоположение объекта | <i>Рязанская область, р-н Рязанский, с/п Мурминское, п Мурмино</i> |
| 2 | Площадь объекта ± величина погрешности определения площади (Р ± Дельта Р) | <i>15182кв.м. ± 57кв.м.</i> |
| 3 | Иные характеристики объекта | <i>Вид зоны: Многофункциональная общественно-деловая зона (населенный пункт п. Мурмино) (2.1) Реестровый номер: 62:15-7.533</i> |

Раздел 3

| Сведения о местоположении измененных (уточненных) границ объекта | | | | | | | |
|--|-------------------------------|---------------|---|------------|--|---|---|
| 1. Система координат | | <u>МСК-62</u> | | | | | |
| 2. Сведения о характерных точках границ объекта | | | | | | | |
| Обозначение характерных точек границ | Существующие координаты, м | | Измененные (уточненные) координаты, м | | Метод определения координат характерной точки | Средняя квадратическая погрешность положения характерной точки (Mt), м | Описание обозначения точки на местности (при наличии) |
| | X | Y | X | Y | | | |
| 1 | 2 | 3 | 4 | 5 | 6 | 7 | 8 |
| <i>62:15-7.533(1)</i> | | | | | | | |
| 1 | 441962,43 | 1350181,43 | 441962,43 | 1350181,43 | <i>Картометрический метод</i> | 2,50 | - |
| 2 | 441967,56 | 1350248,63 | 441967,56 | 1350248,63 | <i>Картометрический метод</i> | 2,50 | - |
| 3 | 441968,21 | 1350255,42 | 441968,21 | 1350255,42 | <i>Картометрический метод</i> | 2,50 | - |
| 4 | 441968,31 | 1350264,45 | 441968,31 | 1350264,45 | <i>Картометрический метод</i> | 2,50 | - |
| 5 | 441967,24 | 1350270,58 | 441967,24 | 1350270,58 | <i>Картометрический метод</i> | 2,50 | - |
| 6 | 441925,66 | 1350247,68 | 441925,66 | 1350247,68 | <i>Картометрический метод</i> | 2,50 | - |
| 7 | 441918,74 | 1350243,24 | 441918,74 | 1350243,24 | <i>Картометрический метод</i> | 2,50 | - |
| 8 | 441933,07 | 1350199,60 | 441933,07 | 1350199,60 | <i>Картометрический метод</i> | 2,50 | - |
| 1 | 441962,43 | 1350181,43 | 441962,43 | 1350181,43 | <i>Картометрический метод</i> | 2,50 | - |
| <i>62:15-7.533(2)</i> | | | | | | | |
| 9 | - | - | 441562,09 | 1352183,71 | <i>Картометрический метод</i> | 2,50 | - |
| 10 | - | - | 441538,02 | 1352247,48 | <i>Картометрический метод</i> | 2,50 | - |
| 11 | - | - | 441462,54 | 1352213,33 | <i>Картометрический метод</i> | 2,50 | - |
| 12 | - | - | 441443,00 | 1352256,50 | <i>Картометрический метод</i> | 2,50 | - |
| 13 | - | - | 441405,15 | 1352239,02 | <i>Картометрический метод</i> | 2,50 | - |
| 14 | - | - | 441412,39 | 1352212,29 | <i>Картометрический метод</i> | 2,50 | - |
| 15 | - | - | 441428,80 | 1352138,58 | <i>Картометрический метод</i> | 2,50 | - |
| 16 | - | - | 441433,62 | 1352116,76 | <i>Картометрический метод</i> | 2,50 | - |
| 17 | - | - | 441436,98 | 1352115,32 | <i>Картометрический метод</i> | 2,50 | - |
| 18 | - | - | 441443,14 | 1352116,76 | <i>Картометрический метод</i> | 2,50 | - |
| 19 | - | - | 441447,73 | 1352118,72 | <i>Картометрический метод</i> | 2,50 | - |
| 9 | - | - | 441562,09 | 1352183,71 | <i>Картометрический метод</i> | 2,50 | - |

| Сведения о местоположении измененных (уточненных) границ объекта | | | | | | | |
|--|---|---|---|---|---|---|---|
| 3. Сведения о характерных точках части (частей) границы объекта | | | | | | | |
| Часть № 1 | | | | | | | |
| - | - | - | - | - | - | - | - |
| Часть № 2 | | | | | | | |
| - | - | - | - | - | - | - | - |
| Часть № ... | | | | | | | |
| - | - | - | - | - | - | - | - |

ГРАФИЧЕСКОЕ ОПИСАНИЕ

местоположения границ населенных пунктов, территориальных зон,
особо охраняемых природных территорий,
зон с особыми условиями использования территории

4.4 Производственная зона сельскохозяйственных предприятий

(наименование объекта местоположение границ, которого описано (далее - объект)

Раздел 1

| Сведения об объекте | | |
|---------------------|---|---|
| № п/п | Характеристики объекта | Описание характеристик |
| 1 | 2 | 3 |
| 1 | Местоположение объекта | <i>Рязанская область, р-н Рязанский, с/п Мурманское</i> |
| 2 | Площадь объекта ± величина погрешности определения площади (Р ± Дельта Р) | <i>853804кв.м. ± 605кв.м.</i> |
| 3 | Иные характеристики объекта | <i>Вид зоны: Производственная зона сельскохозяйственных предприятий (4.4) Реестровый номер: 62:15-7.395</i> |

Раздел 3

| Сведения о местоположении измененных (уточненных) границ объекта | | | | | | | |
|--|----------------------------|---------------|---------------------------------------|------------|---|--|---|
| 1. Система координат | | <u>МСК-62</u> | | | | | |
| 2. Сведения о характерных точках границ объекта | | | | | | | |
| Обозначение характерных точек границ | Существующие координаты, м | | Измененные (уточненные) координаты, м | | Метод определения координат характерной точки | Средняя квадратическая погрешность положения характерной точки (Mt), м | Описание обозначения точки на местности (при наличии) |
| | X | Y | X | Y | | | |
| 1 | 2 | 3 | 4 | 5 | 6 | 7 | 8 |
| <i>62:15-7.395(1)</i> | | | | | | | |
| 1 | 444176,28 | 1359487,66 | 444176,28 | 1359487,66 | <i>Картометрический метод</i> | 2,50 | - |
| 2 | 443645,75 | 1359960,81 | 443645,75 | 1359960,81 | <i>Картометрический метод</i> | 2,50 | - |
| 3 | 443303,39 | 1359577,16 | 443303,39 | 1359577,16 | <i>Картометрический метод</i> | 2,50 | - |
| 4 | 443606,93 | 1359305,83 | 443606,93 | 1359305,83 | <i>Картометрический метод</i> | 2,50 | - |
| 5 | 443661,21 | 1359303,13 | 443661,21 | 1359303,13 | <i>Картометрический метод</i> | 2,50 | - |
| 6 | 443682,08 | 1359289,82 | 443682,08 | 1359289,82 | <i>Картометрический метод</i> | 2,50 | - |
| 7 | 443823,77 | 1359448,61 | 443823,77 | 1359448,61 | <i>Картометрический метод</i> | 2,50 | - |
| 8 | 444014,18 | 1359279,06 | 444014,18 | 1359279,06 | <i>Картометрический метод</i> | 2,50 | - |
| 1 | 444176,28 | 1359487,66 | 444176,28 | 1359487,66 | <i>Картометрический метод</i> | 2,50 | - |
| <i>62:15-7.395(2)</i> | | | | | | | |
| 9 | 444047,07 | 1357615,30 | 444047,07 | 1357615,30 | <i>Картометрический метод</i> | 2,50 | - |
| 10 | 444045,47 | 1357676,76 | 444045,47 | 1357676,76 | <i>Картометрический метод</i> | 2,50 | - |
| 11 | 443997,18 | 1357791,60 | 443997,18 | 1357791,60 | <i>Картометрический метод</i> | 2,50 | - |
| 12 | 443960,58 | 1357878,65 | 443960,58 | 1357878,65 | <i>Картометрический метод</i> | 2,50 | - |
| 13 | 443950,13 | 1357875,55 | 443950,13 | 1357875,55 | <i>Картометрический метод</i> | 2,50 | - |
| 14 | 443892,73 | 1357858,07 | 443892,73 | 1357858,07 | <i>Картометрический метод</i> | 2,50 | - |
| 15 | 443875,24 | 1357915,47 | 443875,24 | 1357915,47 | <i>Картометрический метод</i> | 2,50 | - |
| 16 | 443870,92 | 1357921,66 | 443870,92 | 1357921,66 | <i>Картометрический метод</i> | 2,50 | - |
| 17 | 443857,18 | 1357941,34 | 443857,18 | 1357941,34 | <i>Картометрический метод</i> | 2,50 | - |
| 18 | 443820,73 | 1357920,34 | 443820,73 | 1357920,34 | <i>Картометрический метод</i> | 2,50 | - |
| 19 | 443813,97 | 1357958,19 | 443813,97 | 1357958,19 | <i>Картометрический метод</i> | 2,50 | - |
| 20 | 443812,98 | 1357957,94 | 443812,98 | 1357957,94 | <i>Картометрический метод</i> | 2,50 | - |

| Сведения о местоположении измененных (уточненных) границ объекта | | | | | | | |
|--|-----------|------------|-----------|------------|------------------------|------|---|
| 21 | 443755,40 | 1357943,55 | 443755,40 | 1357943,55 | Картометрический метод | 2,50 | - |
| 22 | 443748,18 | 1357977,56 | 443748,18 | 1357977,56 | Картометрический метод | 2,50 | - |
| 23 | 443742,45 | 1357975,60 | 443742,45 | 1357975,60 | Картометрический метод | 2,50 | - |
| 24 | 443729,12 | 1358072,92 | 443729,12 | 1358072,92 | Картометрический метод | 2,50 | - |
| 25 | 443690,00 | 1358056,38 | 443690,00 | 1358056,38 | Картометрический метод | 2,50 | - |
| 26 | 443653,85 | 1358035,35 | 443653,85 | 1358035,35 | Картометрический метод | 2,50 | - |
| 27 | 443635,40 | 1358082,31 | 443635,40 | 1358082,31 | Картометрический метод | 2,50 | - |
| 28 | 443630,07 | 1358079,94 | 443630,07 | 1358079,94 | Картометрический метод | 2,50 | - |
| 29 | 443622,07 | 1358080,12 | 443622,07 | 1358080,12 | Картометрический метод | 2,50 | - |
| 30 | 443546,40 | 1358073,78 | 443546,40 | 1358073,78 | Картометрический метод | 2,50 | - |
| 31 | 443494,37 | 1358060,09 | 443494,37 | 1358060,09 | Картометрический метод | 2,50 | - |
| 32 | 443483,63 | 1358057,41 | 443483,63 | 1358057,41 | Картометрический метод | 2,50 | - |
| 33 | 443470,72 | 1358061,55 | 443470,72 | 1358061,55 | Картометрический метод | 2,50 | - |
| 34 | 443444,86 | 1358078,43 | 443444,86 | 1358078,43 | Картометрический метод | 2,50 | - |
| 35 | 443387,28 | 1358101,38 | 443387,28 | 1358101,38 | Картометрический метод | 2,50 | - |
| 36 | 443341,46 | 1358110,13 | 443341,46 | 1358110,13 | Картометрический метод | 2,50 | - |
| 37 | 443283,10 | 1358055,99 | 443283,10 | 1358055,99 | Картометрический метод | 2,50 | - |
| 38 | 443308,76 | 1357928,08 | 443308,76 | 1357928,08 | Картометрический метод | 2,50 | - |
| 39 | 443362,21 | 1357835,19 | 443362,21 | 1357835,19 | Картометрический метод | 2,50 | - |
| 40 | 443380,93 | 1357759,39 | 443380,93 | 1357759,39 | Картометрический метод | 2,50 | - |
| 41 | 443421,09 | 1357676,35 | 443421,09 | 1357676,35 | Картометрический метод | 2,50 | - |
| 42 | 443475,57 | 1357646,58 | 443475,57 | 1357646,58 | Картометрический метод | 2,50 | - |
| 43 | 443547,50 | 1357479,56 | 443547,50 | 1357479,56 | Картометрический метод | 2,50 | - |
| 44 | 443584,10 | 1357407,16 | 443584,10 | 1357407,16 | Картометрический метод | 2,50 | - |
| 45 | 443622,15 | 1357365,88 | 443622,15 | 1357365,88 | Картометрический метод | 2,50 | - |
| 46 | 443657,32 | 1357399,08 | 443657,32 | 1357399,08 | Картометрический метод | 2,50 | - |
| 47 | 443719,96 | 1357415,19 | 443719,96 | 1357415,19 | Картометрический метод | 2,50 | - |
| 48 | 443715,19 | 1357439,66 | 443715,19 | 1357439,66 | Картометрический метод | 2,50 | - |
| 49 | 443723,68 | 1357442,76 | 443723,68 | 1357442,76 | Картометрический метод | 2,50 | - |
| 50 | 443718,08 | 1357456,59 | 443718,08 | 1357456,59 | Картометрический метод | 2,50 | - |

| Сведения о местоположении измененных (уточненных) границ объекта | | | | | | | |
|--|-----------|------------|-----------|------------|------------------------|------|---|
| 51 | 443741,44 | 1357478,71 | 443741,44 | 1357478,71 | Картометрический метод | 2,50 | - |
| 52 | 443765,44 | 1357501,41 | 443765,44 | 1357501,41 | Картометрический метод | 2,50 | - |
| 53 | 443844,12 | 1357461,30 | 443844,12 | 1357461,30 | Картометрический метод | 2,50 | - |
| 54 | 443904,94 | 1357548,23 | 443904,94 | 1357548,23 | Картометрический метод | 2,50 | - |
| 55 | 443955,11 | 1357566,90 | 443955,11 | 1357566,90 | Картометрический метод | 2,50 | - |
| 56 | 443980,67 | 1357594,18 | 443980,67 | 1357594,18 | Картометрический метод | 2,50 | - |
| 9 | 444047,07 | 1357615,30 | 444047,07 | 1357615,30 | Картометрический метод | 2,50 | - |
| 62:15-7.395(3) | | | | | | | |
| 57 | 441599,95 | 1352206,02 | 441599,95 | 1352206,02 | Картометрический метод | 2,50 | - |
| 58 | 441600,18 | 1352206,16 | 441600,18 | 1352206,16 | Картометрический метод | 2,50 | - |
| 59 | 441593,96 | 1352216,73 | 441593,96 | 1352216,73 | Картометрический метод | 2,50 | - |
| 60 | 441587,89 | 1352227,01 | 441587,89 | 1352227,01 | Картометрический метод | 2,50 | - |
| 61 | 441592,36 | 1352229,74 | 441592,36 | 1352229,74 | Картометрический метод | 2,50 | - |
| 62 | 441595,99 | 1352231,95 | 441595,99 | 1352231,95 | Картометрический метод | 2,50 | - |
| 63 | 441600,57 | 1352234,74 | 441600,57 | 1352234,74 | Картометрический метод | 2,50 | - |
| 64 | 441605,16 | 1352237,54 | 441605,16 | 1352237,54 | Картометрический метод | 2,50 | - |
| 65 | 441609,73 | 1352240,33 | 441609,73 | 1352240,33 | Картометрический метод | 2,50 | - |
| 66 | 441614,65 | 1352243,33 | 441614,65 | 1352243,33 | Картометрический метод | 2,50 | - |
| 67 | 441619,57 | 1352246,33 | 441619,57 | 1352246,33 | Картометрический метод | 2,50 | - |
| 68 | 441624,41 | 1352249,28 | 441624,41 | 1352249,28 | Картометрический метод | 2,50 | - |
| 69 | 441629,15 | 1352252,17 | 441629,15 | 1352252,17 | Картометрический метод | 2,50 | - |
| 70 | 441635,62 | 1352256,05 | 441635,62 | 1352256,05 | Картометрический метод | 2,50 | - |
| 71 | 441640,34 | 1352258,88 | 441640,34 | 1352258,88 | Картометрический метод | 2,50 | - |
| 72 | 441645,06 | 1352261,71 | 441645,06 | 1352261,71 | Картометрический метод | 2,50 | - |
| 73 | 441649,78 | 1352264,53 | 441649,78 | 1352264,53 | Картометрический метод | 2,50 | - |
| 74 | 441656,28 | 1352253,51 | 441656,28 | 1352253,51 | Картометрический метод | 2,50 | - |
| 75 | 441662,39 | 1352242,94 | 441662,39 | 1352242,94 | Картометрический метод | 2,50 | - |
| 76 | 441751,64 | 1352295,71 | 441751,64 | 1352295,71 | Картометрический метод | 2,50 | - |
| 77 | 441750,65 | 1352300,84 | 441750,65 | 1352300,84 | Картометрический метод | 2,50 | - |
| 78 | 441711,70 | 1352425,22 | 441711,70 | 1352425,22 | Картометрический метод | 2,50 | - |
| 79 | 441802,34 | 1352468,04 | 441802,34 | 1352468,04 | Картометрический метод | 2,50 | - |

| Сведения о местоположении измененных (уточненных) границ объекта | | | | | | | |
|--|-----------|------------|-----------|------------|------------------------|------|---|
| 80 | 441897,83 | 1352517,36 | 441897,83 | 1352517,36 | Картометрический метод | 2,50 | - |
| 81 | 441873,67 | 1352556,74 | 441873,67 | 1352556,74 | Картометрический метод | 2,50 | - |
| 82 | 441858,21 | 1352584,16 | 441858,21 | 1352584,16 | Картометрический метод | 2,50 | - |
| 83 | 441839,27 | 1352610,91 | 441839,27 | 1352610,91 | Картометрический метод | 2,50 | - |
| 84 | 441826,59 | 1352649,68 | 441826,59 | 1352649,68 | Картометрический метод | 2,50 | - |
| 85 | 441817,90 | 1352681,25 | 441817,90 | 1352681,25 | Картометрический метод | 2,50 | - |
| 86 | 441810,18 | 1352690,23 | 441810,18 | 1352690,23 | Картометрический метод | 2,50 | - |
| 87 | 441658,54 | 1352627,09 | 441658,54 | 1352627,09 | Картометрический метод | 2,50 | - |
| 88 | 441559,08 | 1352589,84 | 441559,08 | 1352589,84 | Картометрический метод | 2,50 | - |
| 89 | 441534,42 | 1352686,49 | 441534,42 | 1352686,49 | Картометрический метод | 2,50 | - |
| 90 | 441532,15 | 1352695,40 | 441532,15 | 1352695,40 | Картометрический метод | 2,50 | - |
| 91 | 441434,14 | 1352714,79 | 441434,14 | 1352714,79 | Картометрический метод | 2,50 | - |
| 92 | 441378,63 | 1352770,88 | 441378,63 | 1352770,88 | Картометрический метод | 2,50 | - |
| 93 | 441354,97 | 1352753,37 | 441354,97 | 1352753,37 | Картометрический метод | 2,50 | - |
| 94 | 441322,21 | 1352740,48 | 441322,21 | 1352740,48 | Картометрический метод | 2,50 | - |
| 95 | 441273,74 | 1352716,41 | 441273,74 | 1352716,41 | Картометрический метод | 2,50 | - |
| 96 | 441271,76 | 1352715,40 | 441271,76 | 1352715,40 | Картометрический метод | 2,50 | - |
| 97 | 441301,20 | 1352623,29 | 441301,20 | 1352623,29 | Картометрический метод | 2,50 | - |
| 98 | 441307,99 | 1352602,04 | 441307,99 | 1352602,04 | Картометрический метод | 2,50 | - |
| 99 | 441323,88 | 1352547,42 | 441323,88 | 1352547,42 | Картометрический метод | 2,50 | - |
| 100 | 441325,61 | 1352544,58 | 441325,61 | 1352544,58 | Картометрический метод | 2,50 | - |
| 101 | 441329,57 | 1352544,40 | 441329,57 | 1352544,40 | Картометрический метод | 2,50 | - |
| 102 | 441333,51 | 1352531,87 | 441333,51 | 1352531,87 | Картометрический метод | 2,50 | - |
| 103 | 441330,49 | 1352529,36 | 441330,49 | 1352529,36 | Картометрический метод | 2,50 | - |
| 104 | 441330,71 | 1352525,46 | 441330,71 | 1352525,46 | Картометрический метод | 2,50 | - |
| 105 | 441351,65 | 1352443,82 | 441351,65 | 1352443,82 | Картометрический метод | 2,50 | - |
| 106 | 441385,92 | 1352310,63 | 441385,92 | 1352310,63 | Картометрический метод | 2,50 | - |
| 107 | 441398,81 | 1352262,37 | 441398,81 | 1352262,37 | Картометрический метод | 2,50 | - |
| 108 | 441399,19 | 1352260,96 | 441399,19 | 1352260,96 | Картометрический метод | 2,50 | - |
| 109 | 441399,25 | 1352260,74 | 441399,25 | 1352260,74 | Картометрический метод | 2,50 | - |

