



**ГЛАВНОЕ УПРАВЛЕНИЕ АРХИТЕКТУРЫ И ГРАДОСТРОИТЕЛЬСТВА
РЯЗАНСКОЙ ОБЛАСТИ**

ПО С Т А Н О В Л Е Н И Е

«15» ноября 2024 г.

№ 662-п

Об утверждении изменений в генеральный план муниципального образования – Заборьевское сельское поселение Рязанского муниципального района Рязанской области

На основании статей 23-25 Градостроительного кодекса Российской Федерации, статьи 2 Закона Рязанской области от 28.12.2018 № 106-ОЗ «О перераспределении отдельных полномочий в области градостроительной деятельности между органами местного самоуправления муниципальных образований Рязанской области и органами государственной власти Рязанской области», с учетом заключения о результатах общественных обсуждений от 30.09.2024 по проекту внесения изменений в генеральный план муниципального образования – Заборьевское сельское поселение Рязанского муниципального района Рязанской области, руководствуясь постановлением Правительства Рязанской области от 06.08.2008 № 153 «Об утверждении Положения о главном управлении архитектуры и градостроительства Рязанской области», главное управление архитектуры и градостроительства Рязанской области ПОСТАНОВЛЯЕТ:

1. Утвердить изменения в генеральный план муниципального образования – Заборьевское сельское поселение Рязанского муниципального района Рязанской области, утвержденный постановлением главного управления архитектуры и градостроительства Рязанской области от 14.03.2023 № 134-п «Об утверждении генерального плана муниципального образования – Заборьевское сельское поселение Рязанского муниципального района Рязанской области»:

1) таблицу, определяющую площади функциональных зон, пункта 2.1 положения о территориальном планировании исключить;

2) в приложении № 1 согласно приложению № 1 к настоящему постановлению;

3) в приложении № 2 согласно приложению № 2 к настоящему постановлению;

4) в приложении № 3 согласно приложению № 3 к настоящему постановлению.

2. Графическое описание местоположения границ населенного пункта с. Заборье изложить согласно приложению № 4 к настоящему постановлению.

3. Графическое описание местоположения границ населенного пункта с. Ласково изложить согласно приложению № 5 к настоящему постановлению.

4. Графическое описание местоположения границ населенного пункта п. Ласковский изложить согласно приложению № 6 к настоящему постановлению.

5. Графическое описание местоположения границ населенного пункта д. Требухино изложить согласно приложению № 7 к настоящему постановлению.

6. Настоящее постановление вступает в силу со дня его официального опубликования.

7. Государственному казенному учреждению Рязанской области «Центр градостроительного развития Рязанской области»:

1) обеспечить доступ к изменениям в генеральный план муниципального образования – Заборьевское сельское поселение Рязанского муниципального района Рязанской области в федеральной государственной информационной системе территориального планирования и размещение в государственных информационных системах обеспечения градостроительной деятельности в соответствии с требованиями Градостроительного кодекса Российской Федерации;

2) подготовить, заверить усиленной квалифицированной электронной подписью и направить в территориальный орган федерального органа исполнительной власти, уполномоченный Правительством Российской Федерации на осуществление государственного кадастрового учета, государственной регистрации прав, ведение Единого государственного реестра недвижимости, сведения о границах населенных пунктов для внесения в Единый государственный реестр недвижимости в соответствии с Федеральным законом от 13.07.2015 № 218-ФЗ «О государственной регистрации недвижимости».

8. Отделу кадровой работы и делопроизводства обеспечить:

1) государственную регистрацию настоящего постановления в правовом департаменте аппарата Губернатора и Правительства Рязанской области;

2) опубликование настоящего постановления в сетевом издании «Рязанские ведомости» (www.rv-ryazan.ru) и на официальном интернет-портале правовой информации (www.pravo.gov.ru).

9. Отделу информационного обеспечения градостроительной деятельности разместить настоящее постановление на официальном сайте главного управления архитектуры и градостроительства Рязанской области в сети «Интернет».

10. Предложить главе муниципального образования – Рязанский муниципальный район Рязанской области, главе муниципального образования –

Заборьевское сельское поселение Рязанского муниципального района Рязанской области обеспечить размещение настоящего постановления на официальном сайте муниципального образования в сети «Интернет», публикацию в средствах массовой информации.

11. Контроль за исполнением настоящего постановления возложить на заместителя начальника главного управления архитектуры и градостроительства Рязанской области Т.С. Попкову.

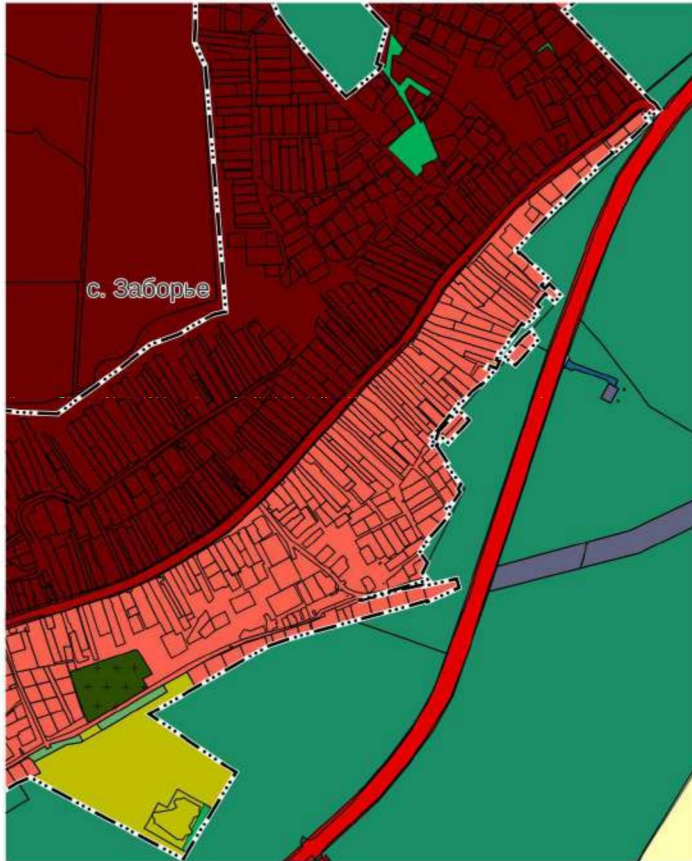
Начальник



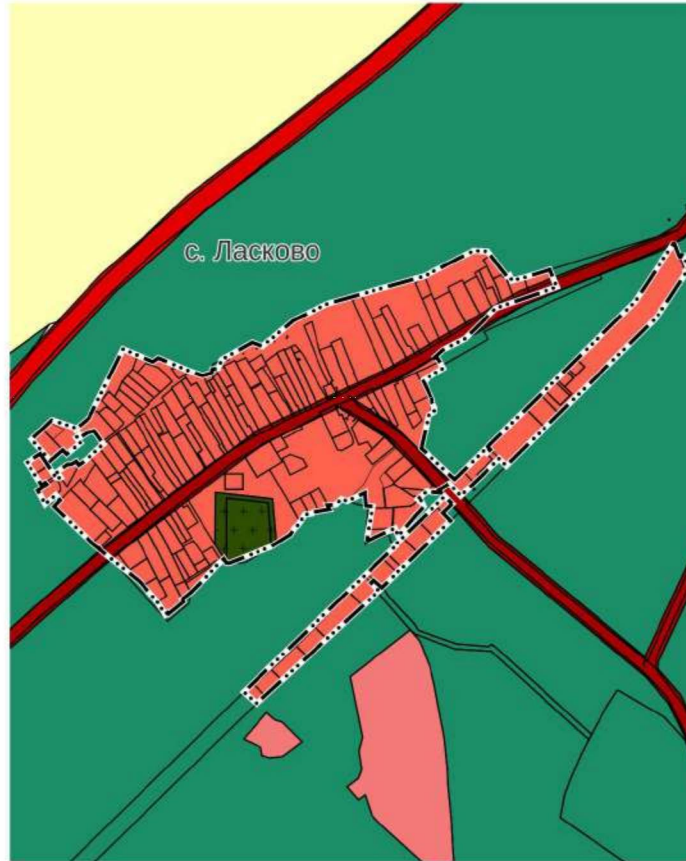
Р.В. Шашкин

Внесение изменений в генеральный план муниципального образования - Заборьевское сельское поселение Рязанского муниципального района Рязанской области в части установления границ населенных пунктов с. Заборье, с. Ласково, п. Ласковский, д. Требухино и функционального зонирования в отношении несогласованных территорий

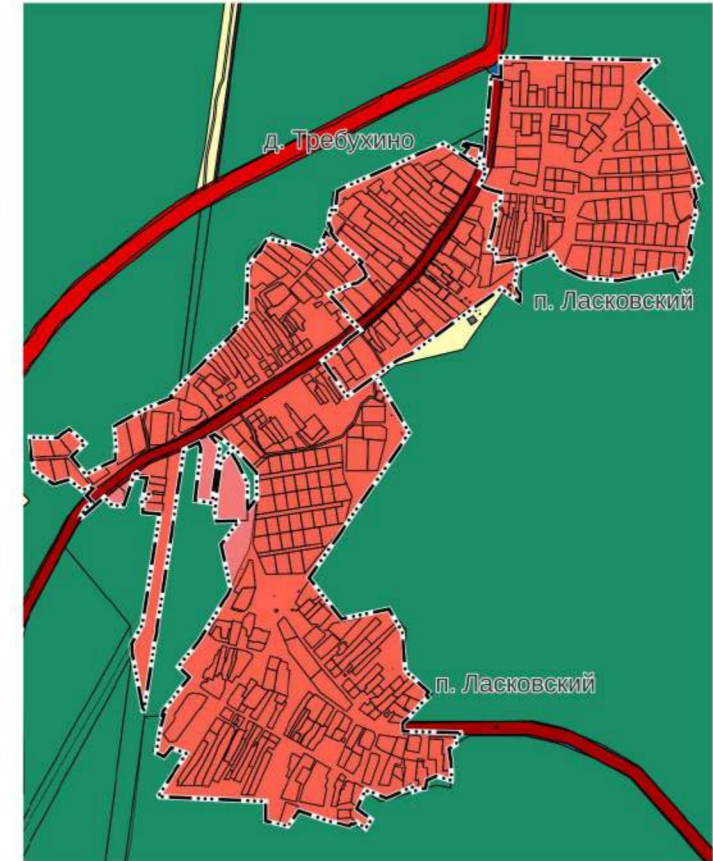
Фрагмент карты планируемого размещения объектов местного значения поселения
с. Заборье
М 1:8000



Фрагмент карты планируемого размещения объектов местного значения поселения
с. Ласково
М 1:7000



Фрагмент карты планируемого размещения объектов местного значения поселения
п. Ласковский и д. Требухино
М 1:8000



Условные обозначения:

Границы единиц административно-территориального деления Российской Федерации

--- Граница населенного пункта

Автомобильные дороги

- Автомобильные дороги федерального значения
- Автомобильные дороги регионального или межмуниципального значения
- Автомобильные дороги местного значения

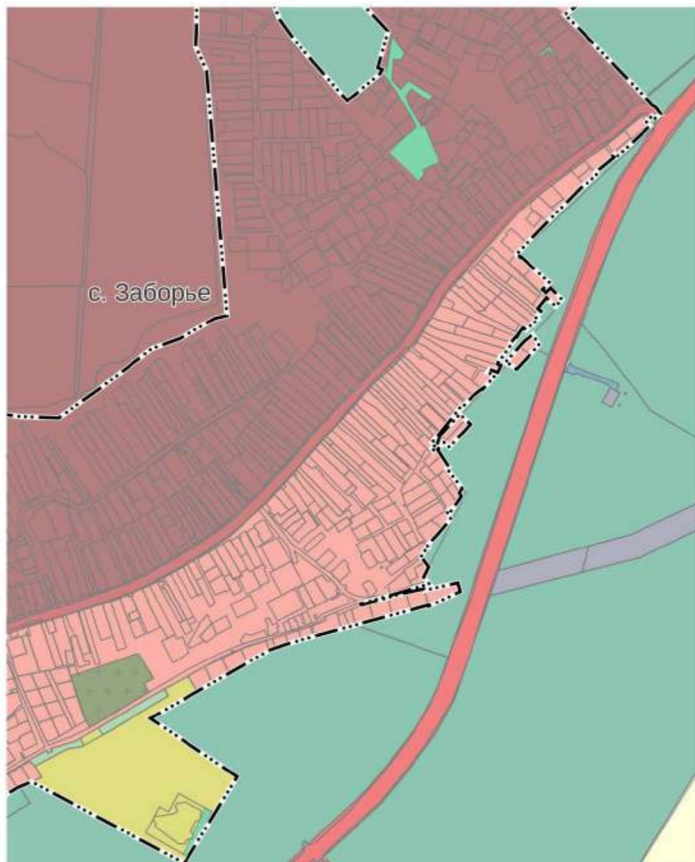
Функциональные зоны

- Жилые зоны
- Зона исторической застройки
- Зона инженерной инфраструктуры
- Зона транспортной инфраструктуры
- Зоны сельскохозяйственного использования
- Производственная зона сельскохозяйственных предприятий

- Зона отдыха
- Лесопарковая зона
- Зона лесов
- Зона озелененных территорий специального назначения
- Зона кладбищ

Внесение изменений в генеральный план муниципального образования - Заборьевское сельское поселение Рязанского муниципального района Рязанской области в части установления границ населенных пунктов с. Заборье, с. Ласково, п. Ласковский, д. Требухино и функционального зонирования в отношении несогласованных территорий

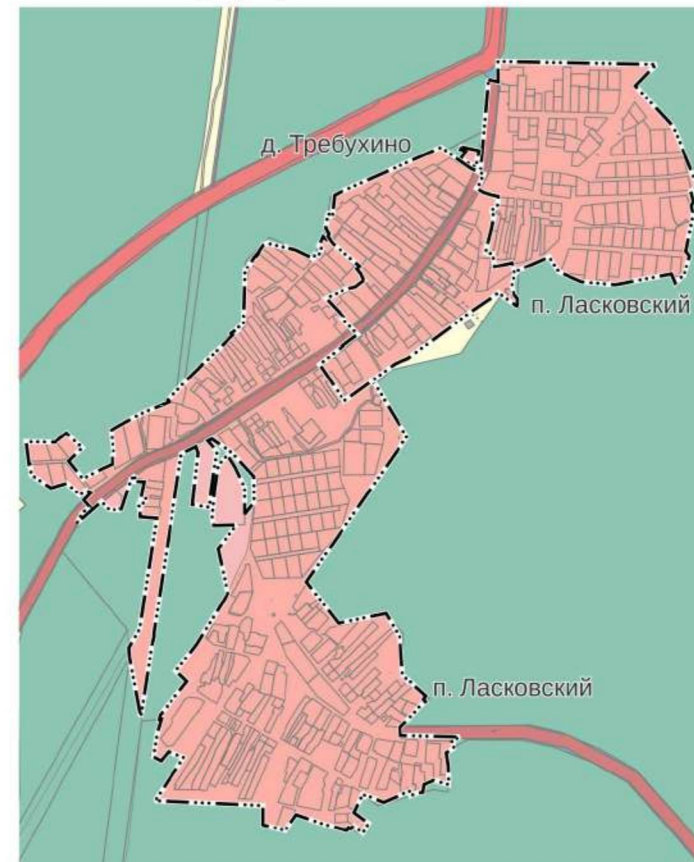
Фрагмент карты границ населенных пунктов (в том числе границ образуемых населенных пунктов), входящих в состав поселения
с. Заборье М 1:8000



Фрагмент карты границ населенных пунктов (в том числе границ образуемых населенных пунктов), входящих в состав поселения
с. Ласково М 1:7000



Фрагмент карты границ населенных пунктов (в том числе границ образуемых населенных пунктов), входящих в состав поселения
п. Ласковский и д. Требухино М 1:8000



Условные обозначения:

Границы единиц административно-территориального деления Российской Федерации

--- Граница населенного пункта

Автомобильные дороги

- Автомобильные дороги федерального значения
- Автомобильные дороги регионального или межмуниципального значения
- Автомобильные дороги местного значения

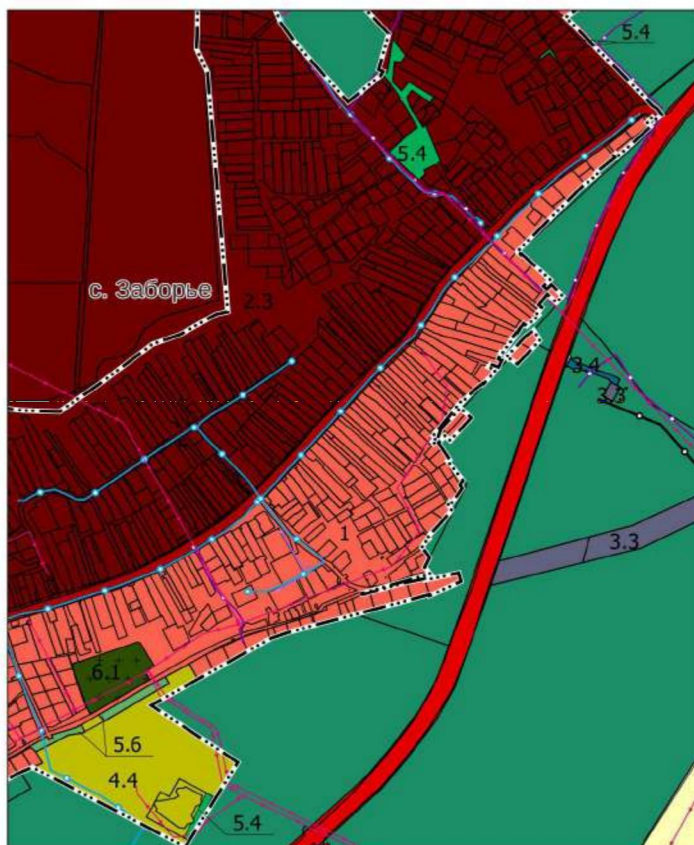
Функциональные зоны

- Жилые зоны
- Зона исторической застройки
- Зона инженерной инфраструктуры
- Зона транспортной инфраструктуры
- Зоны сельскохозяйственного использования
- Производственная зона сельскохозяйственных предприятий

- Зона отдыха
- Лесопарковая зона
- Зона лесов
- Зона озелененных территорий специального назначения
- Зона кладбищ

Внесение изменений в генеральный план муниципального образования - Заборьевское сельское поселение Рязанского муниципального района Рязанской области в части установления границ населенных пунктов с. Заборье, с. Ласково, п. Ласковский, д. Требухино и функционального зонирования в отношении несогласованных территорий

Фрагмент карты функциональных зон поселения
с. Заборье
М 1:8000



Фрагмент карты функциональных зон поселения
с. Ласково
М 1:7000



Фрагмент карты функциональных зон поселения
п. Ласковский и д. Требухино
М 1:8000



Условные обозначения:

Границы единиц административно-территориального деления Российской Федерации

--- Граница населенного пункта

Автомобильные дороги

- Автомобильные дороги федерального значения
- Автомобильные дороги регионального или межмуниципального значения
- Автомобильные дороги местного значения

Функциональные зоны

- 1 Жилые зоны
- 2.1 Зона исторической застройки
- 3.3 Зона инженерной инфраструктуры
- 3.4 Зона транспортной инфраструктуры
- 4.2 Зоны сельскохозяйственного использования
- 4.4 Производственная зона сельскохозяйственных предприятий
- 5.2 Зона отдыха

- 5.3 Зона лесов
- 5.4 Лесопарковая зона
- 5.6 Зона озелененных территорий специального назначения
- 6.1 Зона кладбищ

Линии электропередачи (ЛЭП)

- Линии электропередачи 110 кВ
- Линии электропередачи 35 кВ
- Линии электропередачи 10 кВ

Распределительные трубопроводы для транспортировки газа

- Газопровод распределительный среднего давления
- Газопровод распределительный низкого давления

Сети электросвязи

- Линия связи

Магистральные трубопроводы для транспортировки жидких и газообразных углеводородов

- Магистральный газопровод

Сети водоснабжения

- Водопровод

ГРАФИЧЕСКОЕ ОПИСАНИЕ
местоположения границ населенных пунктов, территориальных
зон, особо охраняемых природных территорий, зон с особыми
условиями использования территории

Граница населенного пункта с. Заборье

(наименование объекта, местоположение границ которого описано (далее - объект))

Раздел 1

Сведения об объекте

№ п/п	Характеристики объекта	Описание характеристик
1	2	3
1	Местоположение объекта	Рязанская область, м.р-н Рязанский, с.п. Заборьевское, с Заборье
2	Площадь объекта ± величина погрешности определения площади ($P \pm \Delta P$)	3 472 711 м ² ± 652 м ²
3	Иные характеристики объекта	Вид объекта реестра границ: Граница населенного пункта Реестровый номер: 62:15-4.126

Сведения о местоположении измененных (уточненных) границ объекта

1. Система координат МСК-62 зона 1

2. Сведения о характерных точках границ объекта

Обозначение характерных точек границы	Существующие координаты, м		Измененные (уточненные) координаты, м		Метод определения координат характерной точки	Средняя квадратическая погрешность положения характерной точки (M _t), м	Описание обозначения точки на местности (при наличии)
	X	Y	X	Y			
1	2	3	4	5	6	7	8
№ п/п контура: 1							
1	464 924,93	1 340 720,69	464 924,93	1 340 720,69	Картометрически й метод	2,50	—
2	464 892,87	1 340 690,89	464 892,87	1 340 690,89		2,50	
3	464 906,36	1 340 672,32	464 906,36	1 340 672,32		2,50	
4	464 904,72	1 340 670,96	464 904,72	1 340 670,96		2,50	
5	464 908,34	1 340 667,64	464 908,34	1 340 667,64		2,50	
6	464 939,96	1 340 695,77	464 939,96	1 340 695,77		2,50	
7	464 952,68	1 340 707,09	464 952,68	1 340 707,09		2,50	
8	464 966,71	1 340 726,12	464 966,71	1 340 726,12		2,50	
9	464 945,09	1 340 739,00	464 945,09	1 340 739,00		2,50	
10	464 937,39	1 340 732,28	464 937,39	1 340 732,28		2,50	
1	464 924,93	1 340 720,69	464 924,93	1 340 720,69		2,50	
№ п/п контура: 2							
11	465 533,46	1 340 403,84	465 533,46	1 340 403,84	Картометрически й метод	2,50	—
12	465 537,43	1 340 394,38	465 537,43	1 340 394,38		2,50	
13	465 615,63	1 340 416,00	465 615,63	1 340 416,00		2,50	
14	465 657,65	1 340 376,71	465 657,65	1 340 376,71		2,50	
15	465 716,86	1 340 319,65	465 716,86	1 340 319,65		2,50	
16	465 746,16	1 340 267,16	465 746,16	1 340 267,16		2,50	
17	465 709,91	1 340 216,96	465 709,91	1 340 216,96		2,50	
18	465 677,15	1 340 171,59	465 677,15	1 340 171,59		2,50	
19	465 719,26	1 340 153,12	465 719,26	1 340 153,12		2,50	
20	465 751,43	1 340 139,12	465 751,43	1 340 139,12		2,50	
21	465 772,55	1 340 139,06	465 772,55	1 340 139,06		2,50	
22	465 795,63	1 340 057,75	465 795,63	1 340 057,75		2,50	
23	465 836,74	1 340 009,21	465 836,74	1 340 009,21		2,50	
24	465 991,18	1 340 017,13	465 991,18	1 340 017,13		2,50	

Р³аделЗ

Сведения о местоположении измененных (уточненных) границ объекта							
1	2	3	4	5	6	7	8
25	465 996,32	1 340 013,70	465 996,32	1 340 013,70	Картометрически й метод	2,50	—
26	465 996,92	1 340 012,30	465 996,92	1 340 012,30		2,50	
27	466 000,65	1 340 006,33	466 000,65	1 340 006,33		2,50	
28	466 104,47	1 339 826,88	466 104,47	1 339 826,88		2,50	
29	466 129,53	1 339 783,67	466 129,53	1 339 783,67		2,50	
30	466 149,23	1 339 803,85	466 149,23	1 339 803,85		2,50	
31	466 429,67	1 340 099,92	466 429,67	1 340 099,92		2,50	
32	466 426,82	1 340 104,23	466 426,82	1 340 104,23		2,50	
33	466 423,28	1 340 109,83	466 423,28	1 340 109,83		2,50	
34	466 341,83	1 340 280,46	466 341,83	1 340 280,46		2,50	
35	466 474,46	1 340 429,32	466 474,46	1 340 429,32		2,50	
н36	—	—	466 480,18	1 340 435,74		2,50	
37	466 572,38	1 340 539,22	466 572,38	1 340 539,22		2,50	
38	466 544,40	1 340 787,27	466 544,40	1 340 787,27		2,50	
39	466 528,38	1 340 777,85	466 528,38	1 340 777,85		2,50	
40	466 502,40	1 340 786,28	466 502,40	1 340 786,28		2,50	
41	466 486,72	1 340 805,06	466 486,72	1 340 805,06		2,50	
42	466 472,73	1 340 805,15	466 472,73	1 340 805,15		2,50	
43	466 448,18	1 340 827,41	466 448,18	1 340 827,41		2,50	
44	466 448,05	1 340 827,53	466 448,05	1 340 827,53		2,50	
45	466 355,09	1 340 770,10	466 355,09	1 340 770,10		2,50	
46	466 294,90	1 340 734,24	466 294,90	1 340 734,24		2,50	
47	466 256,81	1 340 712,91	466 256,81	1 340 712,91		2,50	
48	466 194,69	1 340 685,87	466 194,69	1 340 685,87		2,50	
49	466 169,40	1 340 673,45	466 169,40	1 340 673,45		2,50	
50	466 129,64	1 340 732,24	466 129,64	1 340 732,24		2,50	
51	466 112,29	1 340 733,99	466 112,29	1 340 733,99		2,50	
н52	—	—	466 094,23	1 340 736,36		2,50	
53	466 018,87	1 340 746,25	466 018,87	1 340 746,25		2,50	
54	465 929,20	1 340 751,64	465 929,20	1 340 751,64		2,50	

Сведения о местоположении измененных (уточненных) границ объекта

1	2	3	4	5	6	7	8
55	465 806,90	1 340 791,42	465 806,90	1 340 791,42	Картометрически й метод	2,50	—
56	465 804,66	1 340 844,30	465 804,66	1 340 844,30		2,50	
57	465 792,52	1 340 862,01	465 792,52	1 340 862,01		2,50	
58	465 797,34	1 340 874,67	465 797,34	1 340 874,67		2,50	
59	465 799,78	1 340 883,20	465 799,78	1 340 883,20		2,50	
60	465 805,29	1 340 902,43	465 805,29	1 340 902,43		2,50	
61	465 811,04	1 340 912,34	465 811,04	1 340 912,34		2,50	
62	465 819,09	1 340 926,13	465 819,09	1 340 926,13		2,50	
63	465 848,88	1 340 987,49	465 848,88	1 340 987,49		2,50	
64	465 851,73	1 340 991,28	465 851,73	1 340 991,28		2,50	
65	465 835,61	1 341 002,28	465 835,61	1 341 002,28		2,50	
66	465 827,73	1 341 018,23	465 827,73	1 341 018,23		2,50	
67	465 820,40	1 341 021,81	465 820,40	1 341 021,81		2,50	
68	465 819,04	1 341 022,81	465 819,04	1 341 022,81		2,50	
69	465 815,39	1 341 023,19	465 815,39	1 341 023,19		2,50	
70	465 811,06	1 341 025,48	465 811,06	1 341 025,48		2,50	
71	465 806,66	1 341 018,34	465 806,66	1 341 018,34		2,50	
72	465 802,88	1 341 023,02	465 802,88	1 341 023,02		2,50	
73	465 728,87	1 340 900,36	465 728,87	1 340 900,36		2,50	
74	465 651,40	1 340 794,15	465 651,40	1 340 794,15		2,50	
75	465 616,85	1 340 828,68	465 616,85	1 340 828,68		2,50	
76	465 475,99	1 340 964,26	465 475,99	1 340 964,26		2,50	
77	465 457,68	1 340 981,04	465 457,68	1 340 981,04		2,50	
78	465 452,25	1 340 989,84	465 452,25	1 340 989,84		2,50	
79	465 438,64	1 340 999,79	465 438,64	1 340 999,79		2,50	
80	465 428,84	1 340 987,37	465 428,84	1 340 987,37		2,50	
81	465 427,39	1 340 987,22	465 427,39	1 340 987,22		2,50	
82	465 433,39	1 340 980,37	465 433,39	1 340 980,37		2,50	
83	465 421,92	1 340 969,03	465 421,92	1 340 969,03		2,50	
84	465 416,29	1 340 973,66	465 416,29	1 340 973,66		2,50	

Р⁵а⁵д⁵ел⁵3

Сведения о местоположении измененных (уточненных) границ объекта							
1	2	3	4	5	6	7	8
85	465 413,05	1 340 976,60	465 413,05	1 340 976,60	Картометрически й метод	2,50	—
86	465 347,50	1 340 905,68	465 347,50	1 340 905,68		2,50	
87	465 353,31	1 340 900,90	465 353,31	1 340 900,90		2,50	
88	465 348,94	1 340 896,54	465 348,94	1 340 896,54		2,50	
89	465 345,33	1 340 899,61	465 345,33	1 340 899,61		2,50	
90	465 316,81	1 340 864,53	465 316,81	1 340 864,53		2,50	
91	465 311,84	1 340 859,57	465 311,84	1 340 859,57		2,50	
92	465 308,02	1 340 862,83	465 308,02	1 340 862,83		2,50	
93	465 286,39	1 340 836,54	465 286,39	1 340 836,54		2,50	
94	465 287,55	1 340 835,36	465 287,55	1 340 835,36		2,50	
95	465 273,38	1 340 821,24	465 273,38	1 340 821,24		2,50	
96	465 137,00	1 340 688,62	465 137,00	1 340 688,62		2,50	
97	465 135,76	1 340 694,13	465 135,76	1 340 694,13		2,50	
98	465 132,29	1 340 698,17	465 132,29	1 340 698,17		2,50	
99	465 133,92	1 340 699,58	465 133,92	1 340 699,58		2,50	
100	465 115,43	1 340 719,94	465 115,43	1 340 719,94		2,50	
101	465 111,60	1 340 724,18	465 111,60	1 340 724,18		2,50	
102	465 077,91	1 340 761,53	465 077,91	1 340 761,53		2,50	
103	465 063,13	1 340 746,60	465 063,13	1 340 746,60		2,50	
104	465 059,34	1 340 750,83	465 059,34	1 340 750,83		2,50	
105	465 056,42	1 340 754,02	465 056,42	1 340 754,02		2,50	
106	465 066,30	1 340 764,02	465 066,30	1 340 764,02		2,50	
107	465 041,95	1 340 787,84	465 041,95	1 340 787,84		2,50	
108	465 027,67	1 340 774,62	465 027,67	1 340 774,62		2,50	
109	465 045,85	1 340 755,02	465 045,85	1 340 755,02		2,50	
110	465 022,55	1 340 736,70	465 022,55	1 340 736,70		2,50	
111	465 017,08	1 340 743,62	465 017,08	1 340 743,62		2,50	
112	465 002,99	1 340 732,82	465 002,99	1 340 732,82		2,50	
113	465 000,08	1 340 736,67	465 000,08	1 340 736,67		2,50	
114	464 988,42	1 340 726,38	464 988,42	1 340 726,38		2,50	

Р^баздел 3

Сведения о местоположении измененных (уточненных) границ объекта							
1	2	3	4	5	6	7	8
115	464 989,27	1 340 725,30	464 989,27	1 340 725,30	Картометрически й метод	2,50	—
116	464 976,52	1 340 710,63	464 976,52	1 340 710,63		2,50	
117	464 980,27	1 340 705,92	464 980,27	1 340 705,92		2,50	
118	464 981,47	1 340 704,40	464 981,47	1 340 704,40		2,50	
119	464 975,74	1 340 699,89	464 975,74	1 340 699,89		2,50	
120	464 969,44	1 340 694,85	464 969,44	1 340 694,85		2,50	
121	464 969,07	1 340 695,55	464 969,07	1 340 695,55		2,50	
122	464 961,36	1 340 691,09	464 961,36	1 340 691,09		2,50	
123	464 962,23	1 340 689,07	464 962,23	1 340 689,07		2,50	
124	464 950,07	1 340 679,33	464 950,07	1 340 679,33		2,50	
125	464 949,21	1 340 682,14	464 949,21	1 340 682,14		2,50	
126	464 935,18	1 340 671,78	464 935,18	1 340 671,78		2,50	
127	464 917,25	1 340 659,27	464 917,25	1 340 659,27		2,50	
128	464 918,79	1 340 655,79	464 918,79	1 340 655,79		2,50	
129	464 904,06	1 340 650,28	464 904,06	1 340 650,28		2,50	
130	464 901,06	1 340 657,52	464 901,06	1 340 657,52		2,50	
131	464 886,11	1 340 650,72	464 886,11	1 340 650,72		2,50	
132	464 892,58	1 340 633,74	464 892,58	1 340 633,74		2,50	
133	464 886,63	1 340 629,07	464 886,63	1 340 629,07		2,50	
134	464 884,21	1 340 634,53	464 884,21	1 340 634,53		2,50	
135	464 879,54	1 340 644,77	464 879,54	1 340 644,77		2,50	
136	464 869,94	1 340 637,46	464 869,94	1 340 637,46		2,50	
137	464 849,15	1 340 618,49	464 849,15	1 340 618,49		2,50	
138	464 850,40	1 340 617,06	464 850,40	1 340 617,06		2,50	
139	464 835,17	1 340 597,49	464 835,17	1 340 597,49		2,50	
140	464 821,58	1 340 584,40	464 821,58	1 340 584,40		2,50	
141	464 818,59	1 340 581,52	464 818,59	1 340 581,52		2,50	
142	464 808,67	1 340 571,96	464 808,67	1 340 571,96		2,50	
143	464 810,74	1 340 569,71	464 810,74	1 340 569,71		2,50	
144	464 778,60	1 340 545,03	464 778,60	1 340 545,03		2,50	

Сведения о местоположении измененных (уточненных) границ объекта

1	2	3	4	5	6	7	8
145	464 767,81	1 340 536,16	464 767,81	1 340 536,16	Картометрически й метод	2,50	—
146	464 736,08	1 340 511,01	464 736,08	1 340 511,01		2,50	
147	464 729,91	1 340 516,99	464 729,91	1 340 516,99		2,50	
148	464 722,23	1 340 509,72	464 722,23	1 340 509,72		2,50	
149	464 718,59	1 340 512,52	464 718,59	1 340 512,52		2,50	
150	464 721,66	1 340 515,28	464 721,66	1 340 515,28		2,50	
151	464 725,92	1 340 519,11	464 725,92	1 340 519,11		2,50	
152	464 751,72	1 340 527,97	464 751,72	1 340 527,97		2,50	
153	464 796,60	1 340 569,00	464 796,60	1 340 569,00		2,50	
154	464 794,36	1 340 571,22	464 794,36	1 340 571,22		2,50	
155	464 785,41	1 340 581,00	464 785,41	1 340 581,00		2,50	
156	464 775,14	1 340 591,93	464 775,14	1 340 591,93		2,50	
157	464 725,70	1 340 547,23	464 725,70	1 340 547,23		2,50	
158	464 735,93	1 340 536,26	464 735,93	1 340 536,26		2,50	
159	464 720,73	1 340 522,10	464 720,73	1 340 522,10		2,50	
160	464 708,35	1 340 530,14	464 708,35	1 340 530,14		2,50	
161	464 683,99	1 340 545,97	464 683,99	1 340 545,97		2,50	
162	464 680,82	1 340 541,57	464 680,82	1 340 541,57		2,50	
163	464 638,49	1 340 574,12	464 638,49	1 340 574,12		2,50	
164	464 628,04	1 340 567,95	464 628,04	1 340 567,95		2,50	
165	464 620,43	1 340 572,36	464 620,43	1 340 572,36		2,50	
166	464 606,25	1 340 562,88	464 606,25	1 340 562,88		2,50	
167	464 585,93	1 340 547,89	464 585,93	1 340 547,89		2,50	
168	464 589,86	1 340 545,40	464 589,86	1 340 545,40		2,50	
169	464 585,29	1 340 542,70	464 585,29	1 340 542,70	2,50		
170	464 581,31	1 340 545,30	464 581,31	1 340 545,30	2,50		
171	464 574,07	1 340 549,97	464 574,07	1 340 549,97	2,50		
172	464 567,51	1 340 545,89	464 567,51	1 340 545,89	2,50		
173	464 552,36	1 340 533,03	464 552,36	1 340 533,03	2,50		
174	464 538,15	1 340 520,97	464 538,15	1 340 520,97	2,50		

Сведения о местоположении измененных (уточненных) границ объекта

1	2	3	4	5	6	7	8
175	464 520,95	1 340 504,70	464 520,95	1 340 504,70	Картометрически й метод	2,50	—
176	464 513,16	1 340 500,10	464 513,16	1 340 500,10		2,50	
177	464 510,26	1 340 502,29	464 510,26	1 340 502,29		2,50	
178	464 503,40	1 340 494,34	464 503,40	1 340 494,34		2,50	
179	464 487,82	1 340 485,13	464 487,82	1 340 485,13		2,50	
180	464 490,18	1 340 488,50	464 490,18	1 340 488,50		2,50	
181	464 480,48	1 340 495,39	464 480,48	1 340 495,39		2,50	
182	464 469,73	1 340 503,45	464 469,73	1 340 503,45		2,50	
183	464 448,13	1 340 492,70	464 448,13	1 340 492,70		2,50	
184	464 441,66	1 340 498,05	464 441,66	1 340 498,05		2,50	
185	464 433,73	1 340 504,60	464 433,73	1 340 504,60		2,50	
186	464 413,96	1 340 436,74	464 413,96	1 340 436,74		2,50	
187	464 407,45	1 340 414,33	464 407,45	1 340 414,33		2,50	
188	464 396,85	1 340 378,34	464 396,85	1 340 378,34		2,50	
189	464 390,22	1 340 355,70	464 390,22	1 340 355,70		2,50	
190	464 388,18	1 340 360,34	464 388,18	1 340 360,34		2,50	
191	464 392,84	1 340 375,81	464 392,84	1 340 375,81		2,50	
192	464 404,59	1 340 415,27	464 404,59	1 340 415,27		2,50	
193	464 411,25	1 340 437,67	464 411,25	1 340 437,67		2,50	
194	464 415,09	1 340 453,97	464 415,09	1 340 453,97		2,50	
195	464 422,94	1 340 493,04	464 422,94	1 340 493,04		2,50	
196	464 420,14	1 340 493,83	464 420,14	1 340 493,83		2,50	
197	464 435,78	1 340 565,02	464 435,78	1 340 565,02		2,50	
198	464 417,25	1 340 570,10	464 417,25	1 340 570,10		2,50	
199	464 385,65	1 340 503,54	464 385,65	1 340 503,54	2,50		
200	464 388,09	1 340 502,85	464 388,09	1 340 502,85	2,50		
201	464 377,56	1 340 464,06	464 377,56	1 340 464,06	2,50		
202	464 373,17	1 340 447,91	464 373,17	1 340 447,91	2,50		
203	464 366,95	1 340 424,98	464 366,95	1 340 424,98	2,50		
204	464 356,18	1 340 385,33	464 356,18	1 340 385,33	2,50		

Сведения о местоположении измененных (уточненных) границ объекта							
1	2	3	4	5	6	7	8
205	464 345,45	1 340 345,83	464 345,45	1 340 345,83	Картометрический метод	2,50	—
206	464 337,27	1 340 315,72	464 337,27	1 340 315,72		2,50	
207	464 321,99	1 340 259,42	464 321,99	1 340 259,42		2,50	
208	464 321,24	1 340 256,72	464 321,24	1 340 256,72		2,50	
209	464 313,71	1 340 229,71	464 313,71	1 340 229,71		2,50	
210	464 305,92	1 340 201,74	464 305,92	1 340 201,74		2,50	
211	464 292,61	1 340 163,58	464 292,61	1 340 163,58		2,50	
212	464 291,37	1 340 161,41	464 291,37	1 340 161,41		2,50	
213	464 264,57	1 340 114,59	464 264,57	1 340 114,59		2,50	
214	464 242,35	1 340 075,78	464 242,35	1 340 075,78		2,50	
215	464 222,11	1 340 040,41	464 222,11	1 340 040,41		2,50	
216	464 203,46	1 340 007,83	464 203,46	1 340 007,83		2,50	
217	464 162,65	1 339 936,56	464 162,65	1 339 936,56		2,50	
218	464 146,10	1 339 907,74	464 146,10	1 339 907,74		2,50	
219	464 021,31	1 340 092,92	464 021,31	1 340 092,92		2,50	
220	463 836,10	1 339 980,49	463 836,10	1 339 980,49		2,50	
221	464 010,30	1 339 653,96	464 010,30	1 339 653,96		2,50	
222	463 999,50	1 339 628,00	463 999,50	1 339 628,00		2,50	
223	463 999,49	1 339 627,99	463 999,49	1 339 627,99		2,50	
224	463 996,83	1 339 621,59	463 996,83	1 339 621,59		2,50	
225	463 991,88	1 339 613,33	463 991,88	1 339 613,33		2,50	
226	463 970,31	1 339 577,32	463 970,31	1 339 577,32		2,50	
227	463 948,86	1 339 541,52	463 948,86	1 339 541,52		2,50	
228	463 927,51	1 339 505,88	463 927,51	1 339 505,88		2,50	
229	463 901,66	1 339 462,73	463 901,66	1 339 462,73		2,50	
230	463 874,96	1 339 418,16	463 874,96	1 339 418,16		2,50	
231	463 849,26	1 339 375,27	463 849,26	1 339 375,27		2,50	
232	463 843,17	1 339 363,37	463 843,17	1 339 363,37		2,50	
233	463 842,40	1 339 363,83	463 842,40	1 339 363,83		2,50	
234	463 833,76	1 339 349,41	463 833,76	1 339 349,41		2,50	

Сведения о местоположении измененных (уточненных) границ объекта							
1	2	3	4	5	6	7	8
235	463 807,59	1 339 305,73	463 807,59	1 339 305,73	Картометрический метод	2,50	—
236	463 800,53	1 339 293,92	463 800,53	1 339 293,92		2,50	
237	463 779,40	1 339 258,66	463 779,40	1 339 258,66		2,50	
238	463 769,54	1 339 237,58	463 769,54	1 339 237,58		2,50	
239	463 761,26	1 339 219,86	463 761,26	1 339 219,86		2,50	
240	463 752,35	1 339 200,82	463 752,35	1 339 200,82		2,50	
241	463 735,14	1 339 163,94	463 735,14	1 339 163,94		2,50	
242	463 717,05	1 339 125,26	463 717,05	1 339 125,26		2,50	
243	463 701,68	1 339 092,44	463 701,68	1 339 092,44		2,50	
244	463 690,96	1 339 069,54	463 690,96	1 339 069,54		2,50	
245	463 681,00	1 339 048,24	463 681,00	1 339 048,24		2,50	
246	463 672,51	1 339 030,21	463 672,51	1 339 030,21		2,50	
247	463 672,99	1 339 029,00	463 672,99	1 339 029,00		2,50	
248	463 688,92	1 338 977,84	463 688,92	1 338 977,84		2,50	
249	463 611,45	1 338 814,27	463 611,45	1 338 814,27		2,50	
250	463 540,57	1 338 660,12	463 540,57	1 338 660,12		2,50	
251	463 507,45	1 338 560,24	463 507,45	1 338 560,24		2,50	
252	463 507,43	1 338 559,41	463 507,43	1 338 559,41		2,50	
253	463 514,98	1 338 556,79	463 514,98	1 338 556,79		2,50	
254	463 517,27	1 338 556,02	463 517,27	1 338 556,02		2,50	
255	463 519,55	1 338 555,21	463 519,55	1 338 555,21		2,50	
256	463 562,70	1 338 540,28	463 562,70	1 338 540,28		2,50	
257	463 555,90	1 338 518,14	463 555,90	1 338 518,14		2,50	
258	463 552,13	1 338 503,11	463 552,13	1 338 503,11		2,50	
259	463 546,56	1 338 484,29	463 546,56	1 338 484,29		2,50	
260	463 541,02	1 338 460,77	463 541,02	1 338 460,77		2,50	
261	463 529,76	1 338 405,07	463 529,76	1 338 405,07		2,50	
262	463 541,88	1 338 397,57	463 541,88	1 338 397,57		2,50	
н263	—	—	463 555,07	1 338 381,18		2,50	
н264	—	—	463 561,32	1 338 373,45		2,50	

Сведения о местоположении измененных (уточненных) границ объекта

1	2	3	4	5	6	7	8
265	463 566,11	1 338 367,52	463 566,11	1 338 367,52	Картометрический метод	2,50	—
266	463 606,63	1 338 333,95	463 606,63	1 338 333,95		2,50	
267	463 675,39	1 338 272,72	463 675,39	1 338 272,72		2,50	
268	463 672,37	1 338 269,09	463 672,37	1 338 269,09		2,50	
269	463 672,14	1 338 268,65	463 672,14	1 338 268,65		2,50	
270	463 681,76	1 338 267,07	463 681,76	1 338 267,07		2,50	
271	463 692,15	1 338 264,44	463 692,15	1 338 264,44		2,50	
272	463 696,19	1 338 265,88	463 696,19	1 338 265,88		2,50	
273	463 714,92	1 338 280,00	463 714,92	1 338 280,00		2,50	
274	463 722,24	1 338 281,59	463 722,24	1 338 281,59		2,50	
275	463 730,98	1 338 270,14	463 730,98	1 338 270,14		2,50	
276	463 779,01	1 338 202,61	463 779,01	1 338 202,61		2,50	
277	463 782,06	1 338 198,01	463 782,06	1 338 198,01		2,50	
278	463 728,05	1 338 139,42	463 728,05	1 338 139,42		2,50	
279	463 702,78	1 338 126,22	463 702,78	1 338 126,22		2,50	
280	463 704,60	1 338 122,16	463 704,60	1 338 122,16		2,50	
281	463 677,23	1 338 099,24	463 677,23	1 338 099,24		2,50	
282	463 661,16	1 338 097,10	463 661,16	1 338 097,10		2,50	
283	463 678,34	1 338 063,21	463 678,34	1 338 063,21		2,50	
284	463 692,06	1 338 051,21	463 692,06	1 338 051,21		2,50	
285	463 709,00	1 338 040,45	463 709,00	1 338 040,45		2,50	
286	463 723,47	1 338 031,48	463 723,47	1 338 031,48		2,50	
287	463 727,87	1 338 030,47	463 727,87	1 338 030,47		2,50	
288	463 782,50	1 338 090,43	463 782,50	1 338 090,43		2,50	
289	463 787,55	1 338 096,66	463 787,55	1 338 096,66		2,50	
290	463 780,93	1 338 103,48	463 780,93	1 338 103,48		2,50	
291	463 821,87	1 338 146,22	463 821,87	1 338 146,22		2,50	
292	463 815,13	1 338 152,16	463 815,13	1 338 152,16		2,50	
293	463 831,83	1 338 173,95	463 831,83	1 338 173,95		2,50	
294	463 861,99	1 338 214,54	463 861,99	1 338 214,54		2,50	

Сведения о местоположении измененных (уточненных) границ объекта							
1	2	3	4	5	6	7	8
295	463 865,11	1 338 218,74	463 865,11	1 338 218,74	Картометрический метод	2,50	—
296	463 867,52	1 338 222,00	463 867,52	1 338 222,00		2,50	
297	463 867,74	1 338 221,82	463 867,74	1 338 221,82		2,50	
298	463 933,55	1 338 164,78	463 933,55	1 338 164,78		2,50	
299	463 946,60	1 338 153,46	463 946,60	1 338 153,46		2,50	
300	464 073,26	1 338 042,60	464 073,26	1 338 042,60		2,50	
301	464 215,81	1 337 917,58	464 215,81	1 337 917,58		2,50	
302	464 232,29	1 337 904,70	464 232,29	1 337 904,70		2,50	
303	464 271,15	1 337 946,55	464 271,15	1 337 946,55		2,50	
304	464 279,41	1 337 946,84	464 279,41	1 337 946,84		2,50	
305	464 324,87	1 337 987,35	464 324,87	1 337 987,35		2,50	
306	464 325,66	1 337 987,96	464 325,66	1 337 987,96		2,50	
307	464 327,26	1 337 989,21	464 327,26	1 337 989,21		2,50	
308	464 310,72	1 338 006,74	464 310,72	1 338 006,74		2,50	
309	464 258,56	1 338 053,22	464 258,56	1 338 053,22		2,50	
310	464 192,57	1 338 110,87	464 192,57	1 338 110,87		2,50	
311	464 239,05	1 338 158,93	464 239,05	1 338 158,93		2,50	
312	464 282,05	1 338 204,69	464 282,05	1 338 204,69		2,50	
313	464 357,30	1 338 283,05	464 357,30	1 338 283,05		2,50	
314	464 339,74	1 338 297,85	464 339,74	1 338 297,85		2,50	
315	464 378,58	1 338 343,73	464 378,58	1 338 343,73		2,50	
316	464 304,01	1 338 429,41	464 304,01	1 338 429,41		2,50	
317	464 352,44	1 338 461,86	464 352,44	1 338 461,86		2,50	
318	464 380,07	1 338 480,12	464 380,07	1 338 480,12		2,50	
319	464 429,76	1 338 519,63	464 429,76	1 338 519,63		2,50	
320	464 445,90	1 338 532,89	464 445,90	1 338 532,89		2,50	
321	464 466,45	1 338 549,51	464 466,45	1 338 549,51		2,50	
322	464 479,99	1 338 575,30	464 479,99	1 338 575,30		2,50	
323	464 508,55	1 338 607,12	464 508,55	1 338 607,12		2,50	
324	464 492,91	1 338 624,21	464 492,91	1 338 624,21		2,50	

Сведения о местоположении измененных (уточненных) границ объекта							
1	2	3	4	5	6	7	8
325	464 562,74	1 338 710,51	464 562,74	1 338 710,51	Картометрически й метод	2,50	—
326	464 606,43	1 338 752,76	464 606,43	1 338 752,76		2,50	
327	464 660,47	1 338 727,04	464 660,47	1 338 727,04		2,50	
328	464 698,44	1 338 697,02	464 698,44	1 338 697,02		2,50	
329	464 730,20	1 338 699,45	464 730,20	1 338 699,45		2,50	
330	464 759,91	1 338 695,07	464 759,91	1 338 695,07		2,50	
331	464 852,45	1 338 668,02	464 852,45	1 338 668,02		2,50	
332	464 865,27	1 338 681,06	464 865,27	1 338 681,06		2,50	
333	464 876,28	1 338 681,85	464 876,28	1 338 681,85		2,50	
334	464 905,26	1 338 664,95	464 905,26	1 338 664,95		2,50	
335	464 913,77	1 338 664,71	464 913,77	1 338 664,71		2,50	
336	464 923,58	1 338 667,54	464 923,58	1 338 667,54		2,50	
337	464 937,70	1 338 678,40	464 937,70	1 338 678,40		2,50	
338	465 017,68	1 338 782,86	465 017,68	1 338 782,86		2,50	
339	465 025,45	1 338 798,28	465 025,45	1 338 798,28		2,50	
340	465 041,11	1 338 826,52	465 041,11	1 338 826,52		2,50	
341	465 036,42	1 338 859,82	465 036,42	1 338 859,82		2,50	
342	465 027,79	1 338 875,86	465 027,79	1 338 875,86		2,50	
343	464 992,27	1 338 910,88	464 992,27	1 338 910,88		2,50	
344	464 987,09	1 338 924,45	464 987,09	1 338 924,45		2,50	
345	464 991,04	1 338 933,82	464 991,04	1 338 933,82		2,50	
346	465 000,86	1 338 937,91	465 000,86	1 338 937,91		2,50	
347	465 029,83	1 338 946,93	465 029,83	1 338 946,93		2,50	
348	465 039,75	1 338 960,55	465 039,75	1 338 960,55		2,50	
349	465 029,62	1 338 981,74	465 029,62	1 338 981,74		2,50	
350	465 065,23	1 339 049,66	465 065,23	1 339 049,66		2,50	
351	465 074,27	1 339 042,95	465 074,27	1 339 042,95		2,50	
352	465 113,36	1 339 092,14	465 113,36	1 339 092,14		2,50	
353	465 044,67	1 339 165,85	465 044,67	1 339 165,85		2,50	
354	465 060,77	1 339 184,23	465 060,77	1 339 184,23		2,50	

Сведения о местоположении измененных (уточненных) границ объекта							
1	2	3	4	5	6	7	8
355	465 008,66	1 339 233,37	465 008,66	1 339 233,37	Картометрически й метод	2,50	—
356	464 959,31	1 339 245,89	464 959,31	1 339 245,89		2,50	
357	464 941,89	1 339 246,35	464 941,89	1 339 246,35		2,50	
358	464 905,26	1 339 247,31	464 905,26	1 339 247,31		2,50	
359	464 884,63	1 339 240,42	464 884,63	1 339 240,42		2,50	
360	464 866,57	1 339 246,28	464 866,57	1 339 246,28		2,50	
361	464 846,19	1 339 277,51	464 846,19	1 339 277,51		2,50	
362	464 835,13	1 339 311,80	464 835,13	1 339 311,80		2,50	
363	464 816,90	1 339 324,18	464 816,90	1 339 324,18		2,50	
364	464 813,94	1 339 333,86	464 813,94	1 339 333,86		2,50	
365	464 822,09	1 339 352,88	464 822,09	1 339 352,88		2,50	
366	464 814,83	1 339 371,25	464 814,83	1 339 371,25		2,50	
367	464 815,53	1 339 381,88	464 815,53	1 339 381,88		2,50	
368	464 839,18	1 339 408,51	464 839,18	1 339 408,51		2,50	
369	464 829,20	1 339 434,49	464 829,20	1 339 434,49		2,50	
370	464 840,31	1 339 481,78	464 840,31	1 339 481,78		2,50	
371	464 831,93	1 339 511,31	464 831,93	1 339 511,31		2,50	
372	464 757,80	1 339 510,00	464 757,80	1 339 510,00		2,50	
373	464 752,27	1 339 545,48	464 752,27	1 339 545,48		2,50	
374	464 776,35	1 339 585,18	464 776,35	1 339 585,18		2,50	
375	464 796,21	1 339 592,28	464 796,21	1 339 592,28		2,50	
376	464 791,65	1 339 630,41	464 791,65	1 339 630,41		2,50	
377	464 788,72	1 339 711,44	464 788,72	1 339 711,44		2,50	
378	464 848,56	1 339 796,02	464 848,56	1 339 796,02		2,50	
379	464 936,28	1 339 909,98	464 936,28	1 339 909,98		2,50	
380	464 958,30	1 339 970,60	464 958,30	1 339 970,60		2,50	
381	465 001,24	1 340 045,15	465 001,24	1 340 045,15		2,50	
382	465 007,56	1 340 071,32	465 007,56	1 340 071,32		2,50	
383	465 531,64	1 340 028,00	465 531,64	1 340 028,00		2,50	
384	465 583,07	1 340 004,82	465 583,07	1 340 004,82		2,50	

ГРАФИЧЕСКОЕ ОПИСАНИЕ
местоположения границ населенных пунктов, территориальных
зон, особо охраняемых природных территорий, зон с особыми
условиями использования территории
Граница населенного пункта с. Ласково

(наименование объекта, местоположение границ которого описано (далее - объект)

Раздел 1

Сведения об объекте

№ п/п	Характеристики объекта	Описание характеристик
1	2	3
1	Местоположение объекта	Рязанская область, м.р-н Рязанский, с.п. Заборьевское, с Ласково
2	Площадь объекта ± величина погрешности определения площади ($P \pm \Delta P$)	339 994 м ² ± 204 м ²
3	Иные характеристики объекта	Вид объекта реестра границ: Граница населенного пункта Реестровый номер: 62:15-4.262

Сведения о местоположении измененных (уточненных) границ объекта

1. Система координат МСК-62 зона 1

2. Сведения о характерных точках границ объекта

Обозначение характерных точек границы	Существующие координаты, м		Измененные (уточненные) координаты, м		Метод определения координат характерной точки	Средняя квадратическая погрешность положения характерной точки (Мт), м	Описание обозначения точки на местности (при наличии)
	X	Y	X	Y			
1	2	3	4	5	6	7	8
№ п/п контура: 1							
н1	—	—	466 972,52	1 342 580,24	Картометрически й метод	2,50	—
2	466 953,94	1 342 592,46	466 953,94	1 342 592,46		2,50	
3	466 950,45	1 342 594,75	466 950,45	1 342 594,75		2,50	
4	466 931,19	1 342 607,41	466 931,19	1 342 607,41		2,50	
5	466 929,88	1 342 605,57	466 929,88	1 342 605,57		2,50	
6	466 927,48	1 342 614,70	466 927,48	1 342 614,70		2,50	
7	466 928,50	1 342 617,91	466 928,50	1 342 617,91		2,50	
8	466 938,31	1 342 611,23	466 938,31	1 342 611,23		2,50	
9	466 952,50	1 342 630,58	466 952,50	1 342 630,58		2,50	
10	466 952,60	1 342 637,42	466 952,60	1 342 637,42		2,50	
11	466 958,21	1 342 647,12	466 958,21	1 342 647,12		2,50	
12	466 958,02	1 342 647,25	466 958,02	1 342 647,25		2,50	
13	466 951,23	1 342 651,89	466 951,23	1 342 651,89		2,50	
14	466 961,76	1 342 666,91	466 961,76	1 342 666,91		2,50	
15	466 990,74	1 342 698,33	466 990,74	1 342 698,33		2,50	
16	466 996,50	1 342 694,14	466 996,50	1 342 694,14		2,50	
17	467 002,32	1 342 690,07	467 002,32	1 342 690,07		2,50	
18	467 015,38	1 342 680,93	467 015,38	1 342 680,93		2,50	
19	467 014,32	1 342 676,97	467 014,32	1 342 676,97		2,50	
20	467 011,54	1 342 667,22	467 011,54	1 342 667,22		2,50	
21	467 003,85	1 342 655,61	467 003,85	1 342 655,61		2,50	
н22	—	—	467 008,27	1 342 652,50		2,50	
н23	—	—	467 002,50	1 342 646,81		2,50	
н24	—	—	466 992,58	1 342 654,65		2,50	

Раздел 3

Сведения о местоположении измененных (уточненных) границ объекта							
1	2	3	4	5	6	7	8
н25	—	—	466 971,64	1 342 629,29	Картометрический метод	2,50	—
26	466 979,39	1 342 622,00	466 979,39	1 342 622,00		2,50	
27	466 959,35	1 342 598,97	466 959,35	1 342 598,97		2,50	
н28	—	—	466 982,61	1 342 578,74		2,50	
29	466 999,69	1 342 563,61	466 999,69	1 342 563,61		2,50	
30	467 019,16	1 342 584,67	467 019,16	1 342 584,67		2,50	
н31	—	—	467 035,80	1 342 602,13		2,50	
н32	—	—	467 021,63	1 342 643,13		2,50	
33	467 017,99	1 342 645,67	467 017,99	1 342 645,67		2,50	
34	467 039,13	1 342 671,08	467 039,13	1 342 671,08		2,50	
35	467 097,33	1 342 699,78	467 097,33	1 342 699,78		2,50	
36	467 168,32	1 342 734,79	467 168,32	1 342 734,79		2,50	
37	467 144,61	1 342 791,25	467 144,61	1 342 791,25		2,50	
38	467 151,80	1 342 801,05	467 151,80	1 342 801,05		2,50	
39	467 133,70	1 342 843,57	467 133,70	1 342 843,57		2,50	
40	467 125,93	1 342 862,09	467 125,93	1 342 862,09		2,50	
41	467 118,51	1 342 883,76	467 118,51	1 342 883,76		2,50	
42	467 123,98	1 342 901,60	467 123,98	1 342 901,60		2,50	
43	467 130,39	1 342 902,16	467 130,39	1 342 902,16		2,50	
44	467 132,77	1 342 913,33	467 132,77	1 342 913,33		2,50	
45	467 149,09	1 342 920,11	467 149,09	1 342 920,11		2,50	
46	467 180,66	1 342 976,56	467 180,66	1 342 976,56		2,50	
47	467 173,58	1 342 995,92	467 173,58	1 342 995,92		2,50	
48	467 185,42	1 343 010,09	467 185,42	1 343 010,09		2,50	
49	467 185,14	1 343 011,06	467 185,14	1 343 011,06		2,50	
50	467 193,56	1 343 019,83	467 193,56	1 343 019,83		2,50	
51	467 222,46	1 343 054,41	467 222,46	1 343 054,41		2,50	
52	467 253,47	1 343 118,05	467 253,47	1 343 118,05		2,50	
53	467 304,89	1 343 299,15	467 304,89	1 343 299,15		2,50	

Раздел 3

Сведения о местоположении измененных (уточненных) границ объекта							
1	2	3	4	5	6	7	8
54	467 352,67	1 343 390,85	467 352,67	1 343 390,85	Картометрический метод	2,50	—
55	467 351,48	1 343 417,25	467 351,48	1 343 417,25		2,50	
56	467 304,38	1 343 453,62	467 304,38	1 343 453,62		2,50	
57	467 306,22	1 343 458,57	467 306,22	1 343 458,57		2,50	
58	467 296,53	1 343 462,70	467 296,53	1 343 462,70		2,50	
59	467 302,08	1 343 485,43	467 302,08	1 343 485,43		2,50	
60	467 316,98	1 343 533,89	467 316,98	1 343 533,89		2,50	
61	467 296,40	1 343 542,31	467 296,40	1 343 542,31		2,50	
н62	—	—	467 284,63	1 343 547,14		2,50	
н63	—	—	467 245,08	1 343 432,85		2,50	
н64	—	—	467 187,97	1 343 375,30		2,50	
н65	—	—	467 166,75	1 343 333,74		2,50	
н66	—	—	467 149,95	1 343 315,39		2,50	
н67	—	—	467 153,76	1 343 322,11		2,50	
н68	—	—	467 144,89	1 343 327,98		2,50	
н69	—	—	467 132,43	1 343 334,31		2,50	
70	467 111,67	1 343 299,23	467 111,67	1 343 299,23		2,50	
71	467 110,05	1 343 300,44	467 110,05	1 343 300,44		2,50	
72	467 108,00	1 343 296,98	467 108,00	1 343 296,98		2,50	
73	467 073,74	1 343 313,47	467 073,74	1 343 313,47		2,50	
н74	—	—	467 070,10	1 343 312,66		2,50	
н75	—	—	467 068,64	1 343 313,25		2,50	
н76	—	—	467 057,90	1 343 318,29		2,50	
н77	—	—	467 051,55	1 343 317,74		2,50	
н78	—	—	467 045,87	1 343 308,88		2,50	
н79	—	—	467 044,59	1 343 306,95		2,50	
80	466 982,57	1 343 293,08	466 982,57	1 343 293,08		2,50	
81	466 924,77	1 343 355,66	466 924,77	1 343 355,66		2,50	
82	466 940,38	1 343 371,51	466 940,38	1 343 371,51		2,50	

Раздел 3

Сведения о местоположении измененных (уточненных) границ объекта

1	2	3	4	5	6	7	8
83	466 978,47	1 343 410,24	466 978,47	1 343 410,24	Картометрически й метод	2,50	—
84	466 973,14	1 343 415,50	466 973,14	1 343 415,50		2,50	
85	466 980,10	1 343 422,93	466 980,10	1 343 422,93		2,50	
86	466 985,63	1 343 417,49	466 985,63	1 343 417,49		2,50	
87	467 056,21	1 343 489,22	467 056,21	1 343 489,22		2,50	
88	467 083,18	1 343 516,63	467 083,18	1 343 516,63		2,50	
89	467 091,23	1 343 524,82	467 091,23	1 343 524,82		2,50	
90	467 108,78	1 343 542,64	467 108,78	1 343 542,64		2,50	
91	467 112,28	1 343 546,20	467 112,28	1 343 546,20		2,50	
92	467 128,97	1 343 563,16	467 128,97	1 343 563,16		2,50	
93	467 132,48	1 343 566,73	467 132,48	1 343 566,73		2,50	
94	467 149,39	1 343 583,91	467 149,39	1 343 583,91		2,50	
95	467 256,45	1 343 692,70	467 256,45	1 343 692,70		2,50	
96	467 367,70	1 343 766,48	467 367,70	1 343 766,48		2,50	
н97	—	—	467 339,21	1 343 777,44		2,50	
н98	—	—	467 347,35	1 343 782,82		2,50	
н99	—	—	467 320,70	1 343 792,76		2,50	
н100	—	—	467 313,39	1 343 787,37		2,50	
101	467 310,50	1 343 788,48	467 310,50	1 343 788,48		2,50	
102	467 228,83	1 343 734,38	467 228,83	1 343 734,38		2,50	
103	467 047,95	1 343 551,35	467 047,95	1 343 551,35	2,50		
104	467 021,01	1 343 524,09	467 021,01	1 343 524,09	2,50		
105	466 950,16	1 343 452,40	466 950,16	1 343 452,40	2,50		
106	466 963,52	1 343 439,26	466 963,52	1 343 439,26	2,50		
107	466 893,75	1 343 366,93	466 893,75	1 343 366,93	2,50		
108	466 916,61	1 343 345,60	466 916,61	1 343 345,60	2,50		
109	466 904,80	1 343 327,02	466 904,80	1 343 327,02	2,50		
110	466 904,76	1 343 326,57	466 904,76	1 343 326,57	2,50		
н111	—	—	466 898,41	1 343 332,22	2,50		

Сведения о местоположении измененных (уточненных) границ объекта							
1	2	3	4	5	6	7	8
112	466 902,15	1 343 303,17	466 902,15	1 343 303,17	Картометрически й метод	2,50	—
113	466 887,49	1 343 286,23	466 887,49	1 343 286,23		2,50	
114	466 885,75	1 343 287,77	466 885,75	1 343 287,77		2,50	
115	466 888,43	1 343 290,65	466 888,43	1 343 290,65		2,50	
116	466 873,63	1 343 297,35	466 873,63	1 343 297,35		2,50	
117	466 863,51	1 343 288,69	466 863,51	1 343 288,69		2,50	
118	466 860,48	1 343 285,34	466 860,48	1 343 285,34		2,50	
119	466 819,11	1 343 250,34	466 819,11	1 343 250,34		2,50	
н120	—	—	466 833,34	1 343 244,02		2,50	
н121	—	—	466 832,91	1 343 243,05		2,50	
н122	—	—	466 830,77	1 343 238,37		2,50	
н123	—	—	466 809,28	1 343 191,39		2,50	
н124	—	—	466 828,67	1 343 193,67		2,50	
н125	—	—	466 873,71	1 343 202,55		2,50	
н126	—	—	466 874,64	1 343 193,36		2,50	
н127	—	—	466 875,02	1 343 189,17		2,50	
н128	—	—	466 899,22	1 343 187,34		2,50	
129	466 883,65	1 343 154,60	466 883,65	1 343 154,60		2,50	
130	466 887,28	1 343 143,17	466 887,28	1 343 143,17		2,50	
131	466 877,16	1 343 133,81	466 877,16	1 343 133,81		2,50	
132	466 875,91	1 343 117,70	466 875,91	1 343 117,70	2,50		
133	466 868,45	1 343 121,71	466 868,45	1 343 121,71	2,50		
134	466 863,42	1 343 091,62	466 863,42	1 343 091,62	2,50		
135	466 860,87	1 343 088,53	466 860,87	1 343 088,53	2,50		
136	466 858,60	1 343 074,98	466 858,60	1 343 074,98	2,50		
137	466 839,00	1 343 062,00	466 839,00	1 343 062,00	2,50		
138	466 834,61	1 343 056,68	466 834,61	1 343 056,68	2,50		
139	466 821,40	1 343 047,91	466 821,40	1 343 047,91	2,50		
140	466 799,18	1 343 012,63	466 799,18	1 343 012,63	2,50		

Раздел 3

Сведения о местоположении измененных (уточненных) границ объекта							
1	2	3	4	5	6	7	8
141	466 767,87	1 342 934,66	466 767,87	1 342 934,66	Картометрический метод	2,50	—
142	466 767,83	1 342 928,60	466 767,83	1 342 928,60		2,50	
143	466 775,78	1 342 923,73	466 775,78	1 342 923,73		2,50	
144	466 767,75	1 342 915,87	466 767,75	1 342 915,87		2,50	
145	466 767,74	1 342 914,60	466 767,74	1 342 914,60		2,50	
146	466 753,38	1 342 901,51	466 753,38	1 342 901,51		2,50	
147	466 745,83	1 342 894,63	466 745,83	1 342 894,63		2,50	
148	466 713,13	1 342 861,77	466 713,13	1 342 861,77		2,50	
149	466 713,01	1 342 861,82	466 713,01	1 342 861,82		2,50	
150	466 699,94	1 342 845,14	466 699,94	1 342 845,14		2,50	
н151	—	—	466 695,62	1 342 847,92		2,50	
н152	—	—	466 673,03	1 342 820,33		2,50	
н153	—	—	466 675,01	1 342 818,44		2,50	
н154	—	—	466 671,24	1 342 814,40		2,50	
155	466 694,96	1 342 799,50	466 694,96	1 342 799,50		2,50	
156	466 733,74	1 342 765,98	466 733,74	1 342 765,98		2,50	
157	466 777,56	1 342 710,95	466 777,56	1 342 710,95		2,50	
158	466 790,76	1 342 694,74	466 790,76	1 342 694,74		2,50	
159	466 795,28	1 342 691,03	466 795,28	1 342 691,03		2,50	
160	466 794,50	1 342 690,24	466 794,50	1 342 690,24		2,50	
161	466 804,97	1 342 677,71	466 804,97	1 342 677,71		2,50	
162	466 849,45	1 342 631,24	466 849,45	1 342 631,24		2,50	
163	466 873,71	1 342 605,88	466 873,71	1 342 605,88		2,50	
164	466 885,30	1 342 617,11	466 885,30	1 342 617,11		2,50	
165	466 895,12	1 342 609,05	466 895,12	1 342 609,05		2,50	
166	466 878,09	1 342 589,68	466 878,09	1 342 589,68		2,50	
167	466 903,69	1 342 575,80	466 903,69	1 342 575,80		2,50	
168	466 915,34	1 342 592,44	466 915,34	1 342 592,44		2,50	
169	466 918,62	1 342 589,75	466 918,62	1 342 589,75		2,50	

Раздел 3

Сведения о местоположении измененных (уточненных) границ объекта							
1	2	3	4	5	6	7	8
170	466 913,79	1 342 582,96	466 913,79	1 342 582,96	Картометрически й метод	2,50	—
171	466 933,55	1 342 569,97	466 933,55	1 342 569,97		2,50	
172	466 956,05	1 342 555,18	466 956,05	1 342 555,18		2,50	
н1	—	—	466 972,52	1 342 580,24		2,50	
№ п/п контура: 2							
173	466 892,67	1 343 337,34	466 892,67	1 343 337,34	Картометрически й метод	2,50	—
174	466 887,70	1 343 341,77	466 887,70	1 343 341,77		2,50	
175	466 878,56	1 343 351,18	466 878,56	1 343 351,18		2,50	
176	466 861,69	1 343 333,70	466 861,69	1 343 333,70		2,50	
177	466 847,58	1 343 348,17	466 847,58	1 343 348,17		2,50	
178	466 817,02	1 343 316,91	466 817,02	1 343 316,91		2,50	
179	466 787,56	1 343 286,77	466 787,56	1 343 286,77		2,50	
180	466 758,76	1 343 257,31	466 758,76	1 343 257,31		2,50	
181	466 759,29	1 343 256,76	466 759,29	1 343 256,76		2,50	
182	466 750,41	1 343 247,64	466 750,41	1 343 247,64		2,50	
183	466 749,86	1 343 248,20	466 749,86	1 343 248,20		2,50	
184	466 722,04	1 343 219,73	466 722,04	1 343 219,73		2,50	
185	466 736,26	1 343 203,68	466 736,26	1 343 203,68		2,50	
186	466 731,37	1 343 198,62	466 731,37	1 343 198,62		2,50	
187	466 716,48	1 343 214,05	466 716,48	1 343 214,05		2,50	
188	466 706,85	1 343 204,19	466 706,85	1 343 204,19		2,50	
189	466 688,09	1 343 183,80	466 688,09	1 343 183,80		2,50	
190	466 658,50	1 343 151,60	466 658,50	1 343 151,60		2,50	
191	466 626,38	1 343 116,66	466 626,38	1 343 116,66		2,50	
192	466 592,40	1 343 079,70	466 592,40	1 343 079,70		2,50	
193	466 556,42	1 343 040,57	466 556,42	1 343 040,57	2,50		
194	466 520,04	1 343 001,00	466 520,04	1 343 001,00	2,50		
195	466 505,35	1 342 985,03	466 505,35	1 342 985,03	2,50		
196	466 526,78	1 342 961,09	466 526,78	1 342 961,09	2,50		

ГРАФИЧЕСКОЕ ОПИСАНИЕ
местоположения границ населенных пунктов, территориальных
зон, особо охраняемых природных территорий, зон с особыми
условиями использования территории
Граница населенного пункта п. Ласковский

(наименование объекта, местоположение границ которого описано (далее - объект)

Раздел 1

Сведения об объекте		
№ п/п	Характеристики объекта	Описание характеристик
1	2	3
1	Местоположение объекта	Рязанская область, м.р-н Рязанский, с.п. Заборьевское, п Ласковский
2	Площадь объекта ± величина погрешности определения площади ($P \pm \Delta P$)	668 727 м ² ± 286 м ²
3	Иные характеристики объекта	Вид объекта реестра границ: Граница населенного пункта Реестровый номер: 62:15-4.128

Сведения о местоположении измененных (уточненных) границ объекта

1. Система координат МСК-62 зона 1

2. Сведения о характерных точках границ объекта

Обозначение характерных точек границы	Существующие координаты, м		Измененные (уточненные) координаты, м		Метод определения координат характерной точки	Средняя квадратическая погрешность положения характерной точки (Мт), м	Описание обозначения точки на местности (при наличии)
	X	Y	X	Y			
1	2	3	4	5	6	7	8
№ п/п контура: 1							
1	468 467,84	1 344 153,37	468 467,84	1 344 153,37	Картометрически й метод	2,50	—
2	468 474,22	1 344 159,56	468 474,22	1 344 159,56		2,50	
3	468 479,51	1 344 150,95	468 479,51	1 344 150,95		2,50	
4	468 470,16	1 344 136,93	468 470,16	1 344 136,93		2,50	
5	468 481,32	1 344 124,42	468 481,32	1 344 124,42		2,50	
6	468 494,43	1 344 109,74	468 494,43	1 344 109,74		2,50	
7	468 492,59	1 344 103,28	468 492,59	1 344 103,28		2,50	
8	468 486,05	1 344 080,31	468 486,05	1 344 080,31		2,50	
9	468 484,55	1 344 075,00	468 484,55	1 344 075,00		2,50	
10	468 486,73	1 344 071,81	468 486,73	1 344 071,81		2,50	
11	468 512,50	1 344 034,21	468 512,50	1 344 034,21		2,50	
12	468 534,54	1 344 031,40	468 534,54	1 344 031,40		2,50	
13	468 534,50	1 344 029,40	468 534,50	1 344 029,40		2,50	
14	468 540,79	1 344 028,61	468 540,79	1 344 028,61		2,50	
15	468 582,70	1 344 023,28	468 582,70	1 344 023,28		2,50	
16	468 582,05	1 344 059,48	468 582,05	1 344 059,48		2,50	
17	468 581,61	1 344 083,85	468 581,61	1 344 083,85		2,50	
18	468 583,39	1 344 086,14	468 583,39	1 344 086,14		2,50	
19	468 600,97	1 344 108,75	468 600,97	1 344 108,75		2,50	
20	468 569,78	1 344 142,03	468 569,78	1 344 142,03		2,50	
21	468 545,28	1 344 116,95	468 545,28	1 344 116,95		2,50	
22	468 541,85	1 344 113,45	468 541,85	1 344 113,45		2,50	
23	468 504,37	1 344 143,43	468 504,37	1 344 143,43		2,50	
24	468 523,93	1 344 181,36	468 523,93	1 344 181,36		2,50	

Раздел 3

Сведения о местоположении измененных (уточненных) границ объекта							
1	2	3	4	5	6	7	8
25	468 535,40	1 344 206,20	468 535,40	1 344 206,20	Картометрический метод	2,50	—
26	468 552,35	1 344 205,61	468 552,35	1 344 205,61		2,50	
27	468 554,58	1 344 208,92	468 554,58	1 344 208,92		2,50	
28	468 607,31	1 344 203,68	468 607,31	1 344 203,68		2,50	
29	468 621,15	1 344 228,46	468 621,15	1 344 228,46		2,50	
30	468 637,43	1 344 257,57	468 637,43	1 344 257,57		2,50	
31	468 643,50	1 344 270,11	468 643,50	1 344 270,11		2,50	
32	468 646,41	1 344 276,12	468 646,41	1 344 276,12		2,50	
33	468 667,64	1 344 328,05	468 667,64	1 344 328,05		2,50	
34	468 669,51	1 344 321,11	468 669,51	1 344 321,11		2,50	
35	468 687,80	1 344 339,75	468 687,80	1 344 339,75		2,50	
н36	—	—	468 688,72	1 344 339,87		2,50	
н37	—	—	468 691,02	1 344 342,26		2,50	
н38	—	—	468 708,79	1 344 358,98		2,50	
39	468 736,50	1 344 387,35	468 736,50	1 344 387,35		2,50	
40	468 745,70	1 344 395,77	468 745,70	1 344 395,77		2,50	
41	468 745,68	1 344 395,79	468 745,68	1 344 395,79		2,50	
42	468 754,54	1 344 403,89	468 754,54	1 344 403,89		2,50	
43	468 753,68	1 344 404,94	468 753,68	1 344 404,94		2,50	
44	468 767,82	1 344 419,42	468 767,82	1 344 419,42		2,50	
45	468 769,15	1 344 418,48	468 769,15	1 344 418,48		2,50	
46	468 774,22	1 344 425,97	468 774,22	1 344 425,97		2,50	
47	468 808,17	1 344 460,74	468 808,17	1 344 460,74		2,50	
48	468 811,86	1 344 457,72	468 811,86	1 344 457,72		2,50	
49	468 820,62	1 344 469,46	468 820,62	1 344 469,46		2,50	
50	468 818,35	1 344 471,16	468 818,35	1 344 471,16		2,50	
51	468 819,10	1 344 471,93	468 819,10	1 344 471,93		2,50	
52	468 824,69	1 344 472,62	468 824,69	1 344 472,62		2,50	
53	468 833,45	1 344 483,82	468 833,45	1 344 483,82		2,50	

Раздел 3

Сведения о местоположении измененных (уточненных) границ объекта

1	2	3	4	5	6	7	8
54	468 940,36	1 344 486,82	468 940,36	1 344 486,82	Картометрический метод	2,50	—
55	468 945,98	1 344 487,51	468 945,98	1 344 487,51		2,50	
56	468 959,60	1 344 497,89	468 959,60	1 344 497,89		2,50	
57	468 973,14	1 344 506,10	468 973,14	1 344 506,10		2,50	
58	468 975,26	1 344 507,96	468 975,26	1 344 507,96		2,50	
59	468 977,26	1 344 509,70	468 977,26	1 344 509,70		2,50	
60	468 976,11	1 344 511,15	468 976,11	1 344 511,15		2,50	
61	468 981,24	1 344 515,27	468 981,24	1 344 515,27		2,50	
62	468 982,22	1 344 514,04	468 982,22	1 344 514,04		2,50	
63	468 993,41	1 344 521,17	468 993,41	1 344 521,17		2,50	
64	468 999,31	1 344 525,79	468 999,31	1 344 525,79		2,50	
65	469 002,80	1 344 532,58	469 002,80	1 344 532,58		2,50	
66	469 003,46	1 344 534,17	469 003,46	1 344 534,17		2,50	
67	469 001,90	1 344 536,52	469 001,90	1 344 536,52		2,50	
68	468 994,08	1 344 570,85	468 994,08	1 344 570,85		2,50	
69	468 996,06	1 344 572,59	468 996,06	1 344 572,59		2,50	
70	468 991,35	1 344 582,87	468 991,35	1 344 582,87		2,50	
71	468 988,99	1 344 593,21	468 988,99	1 344 593,21		2,50	
72	468 970,74	1 344 631,14	468 970,74	1 344 631,14		2,50	
73	468 979,45	1 344 635,04	468 979,45	1 344 635,04		2,50	
74	468 977,71	1 344 642,74	468 977,71	1 344 642,74		2,50	
75	468 991,22	1 344 649,20	468 991,22	1 344 649,20		2,50	
76	468 997,54	1 344 643,14	468 997,54	1 344 643,14		2,50	
77	469 017,05	1 344 651,86	469 017,05	1 344 651,86		2,50	
78	469 010,92	1 344 658,61	469 010,92	1 344 658,61		2,50	
79	469 017,99	1 344 661,99	469 017,99	1 344 661,99		2,50	
80	469 002,97	1 344 671,42	469 002,97	1 344 671,42		2,50	
81	468 954,37	1 344 729,64	468 954,37	1 344 729,64		2,50	
82	468 948,02	1 344 723,63	468 948,02	1 344 723,63		2,50	

Раздел 3

Сведения о местоположении измененных (уточненных) границ объекта

1	2	3	4	5	6	7	8
83	468 938,22	1 344 731,70	468 938,22	1 344 731,70	Картометрически й метод	2,50	—
84	468 926,85	1 344 736,92	468 926,85	1 344 736,92		2,50	
85	468 924,14	1 344 738,62	468 924,14	1 344 738,62		2,50	
86	468 909,84	1 344 719,95	468 909,84	1 344 719,95		2,50	
87	468 904,83	1 344 698,14	468 904,83	1 344 698,14		2,50	
88	468 886,16	1 344 658,66	468 886,16	1 344 658,66		2,50	
89	468 866,98	1 344 676,48	468 866,98	1 344 676,48		2,50	
90	468 847,37	1 344 694,88	468 847,37	1 344 694,88		2,50	
91	468 843,95	1 344 691,64	468 843,95	1 344 691,64		2,50	
92	468 821,52	1 344 713,86	468 821,52	1 344 713,86		2,50	
93	468 820,84	1 344 714,53	468 820,84	1 344 714,53		2,50	
н94	—	—	468 809,70	1 344 725,08		2,50	
н95	—	—	468 785,38	1 344 692,33		2,50	
н96	—	—	468 784,05	1 344 693,44		2,50	
н97	—	—	468 766,69	1 344 670,77		2,50	
н98	—	—	468 752,76	1 344 652,77		2,50	
99	468 746,18	1 344 644,62	468 746,18	1 344 644,62		2,50	
100	468 669,08	1 344 696,89	468 669,08	1 344 696,89		2,50	
101	468 710,88	1 344 754,70	468 710,88	1 344 754,70		2,50	
102	468 709,87	1 344 755,98	468 709,87	1 344 755,98		2,50	
103	468 706,87	1 344 759,18	468 706,87	1 344 759,18		2,50	
104	468 704,15	1 344 762,22	468 704,15	1 344 762,22	2,50		
105	468 592,71	1 344 829,06	468 592,71	1 344 829,06	2,50		
106	468 285,86	1 344 616,42	468 285,86	1 344 616,42	2,50		
107	468 283,35	1 344 618,38	468 283,35	1 344 618,38	2,50		
108	468 235,90	1 344 655,39	468 235,90	1 344 655,39	2,50		
109	468 198,42	1 344 684,62	468 198,42	1 344 684,62	2,50		
110	468 219,25	1 344 784,93	468 219,25	1 344 784,93	2,50		
111	468 169,77	1 344 814,03	468 169,77	1 344 814,03	2,50		

Сведения о местоположении измененных (уточненных) границ объекта

1	2	3	4	5	6	7	8
112	468 090,35	1 344 820,32	468 090,35	1 344 820,32	Картометрически й метод	2,50	—
113	468 076,24	1 344 832,19	468 076,24	1 344 832,19		2,50	
114	468 077,58	1 344 833,66	468 077,58	1 344 833,66		2,50	
115	468 067,62	1 344 844,59	468 067,62	1 344 844,59		2,50	
116	468 067,04	1 344 844,01	468 067,04	1 344 844,01		2,50	
117	468 044,77	1 344 869,41	468 044,77	1 344 869,41		2,50	
118	468 042,02	1 344 867,56	468 042,02	1 344 867,56		2,50	
119	468 039,92	1 344 866,10	468 039,92	1 344 866,10		2,50	
120	468 037,72	1 344 864,56	468 037,72	1 344 864,56		2,50	
121	468 032,85	1 344 868,66	468 032,85	1 344 868,66		2,50	
122	468 021,35	1 344 855,15	468 021,35	1 344 855,15		2,50	
123	467 996,09	1 344 833,74	467 996,09	1 344 833,74		2,50	
124	467 992,75	1 344 830,91	467 992,75	1 344 830,91		2,50	
125	467 986,67	1 344 824,04	467 986,67	1 344 824,04		2,50	
126	467 977,42	1 344 814,44	467 977,42	1 344 814,44		2,50	
127	467 960,59	1 344 815,63	467 960,59	1 344 815,63		2,50	
128	467 957,70	1 344 941,91	467 957,70	1 344 941,91		2,50	
129	467 948,15	1 344 923,80	467 948,15	1 344 923,80		2,50	
130	467 948,11	1 344 925,77	467 948,11	1 344 925,77		2,50	
131	467 934,42	1 344 928,55	467 934,42	1 344 928,55		2,50	
132	467 925,75	1 344 914,49	467 925,75	1 344 914,49		2,50	
133	467 925,68	1 344 914,49	467 925,68	1 344 914,49		2,50	
134	467 924,26	1 344 912,20	467 924,26	1 344 912,20		2,50	
135	467 913,74	1 344 913,77	467 913,74	1 344 913,77		2,50	
136	467 913,50	1 344 913,77	467 913,50	1 344 913,77		2,50	
137	467 904,74	1 344 915,10	467 904,74	1 344 915,10		2,50	
138	467 904,72	1 344 915,13	467 904,72	1 344 915,13		2,50	
139	467 896,24	1 344 916,40	467 896,24	1 344 916,40		2,50	
140	467 864,89	1 344 917,44	467 864,89	1 344 917,44		2,50	

Сведения о местоположении измененных (уточненных) границ объекта							
1	2	3	4	5	6	7	8
141	467 856,72	1 344 916,84	467 856,72	1 344 916,84	Картометрически й метод	2,50	—
142	467 865,87	1 344 886,26	467 865,87	1 344 886,26		2,50	
143	467 856,87	1 344 865,80	467 856,87	1 344 865,80		2,50	
144	467 840,56	1 344 863,28	467 840,56	1 344 863,28		2,50	
145	467 837,94	1 344 847,85	467 837,94	1 344 847,85		2,50	
146	467 837,40	1 344 847,93	467 837,40	1 344 847,93		2,50	
147	467 833,60	1 344 837,96	467 833,60	1 344 837,96		2,50	
148	467 843,34	1 344 835,05	467 843,34	1 344 835,05		2,50	
149	467 819,17	1 344 780,13	467 819,17	1 344 780,13		2,50	
150	467 835,49	1 344 740,09	467 835,49	1 344 740,09		2,50	
151	467 832,27	1 344 738,96	467 832,27	1 344 738,96		2,50	
152	467 834,77	1 344 735,27	467 834,77	1 344 735,27		2,50	
153	467 825,78	1 344 731,01	467 825,78	1 344 731,01		2,50	
154	467 805,85	1 344 721,55	467 805,85	1 344 721,55		2,50	
155	467 797,66	1 344 717,66	467 797,66	1 344 717,66		2,50	
156	467 774,85	1 344 748,12	467 774,85	1 344 748,12		2,50	
157	467 758,75	1 344 738,84	467 758,75	1 344 738,84		2,50	
158	467 755,12	1 344 736,41	467 755,12	1 344 736,41		2,50	
159	467 769,38	1 344 717,39	467 769,38	1 344 717,39		2,50	
160	467 763,61	1 344 710,64	467 763,61	1 344 710,64	2,50		
161	467 765,87	1 344 706,10	467 765,87	1 344 706,10	2,50		
162	467 759,94	1 344 702,55	467 759,94	1 344 702,55	2,50		
163	467 772,76	1 344 653,75	467 772,76	1 344 653,75	2,50		
164	467 793,21	1 344 594,98	467 793,21	1 344 594,98	2,50		
165	467 759,91	1 344 571,81	467 759,91	1 344 571,81	2,50		
166	467 771,71	1 344 524,24	467 771,71	1 344 524,24	2,50		
167	467 812,54	1 344 524,51	467 812,54	1 344 524,51	2,50		
168	467 822,78	1 344 296,46	467 822,78	1 344 296,46	2,50		
169	467 914,41	1 344 356,89	467 914,41	1 344 356,89	2,50		

Раздел 3

Сведения о местоположении измененных (уточненных) границ объекта

1	2	3	4	5	6	7	8
170	467 926,76	1 344 324,62	467 926,76	1 344 324,62	Картометрически й метод	2,50	—
171	467 907,28	1 344 308,84	467 907,28	1 344 308,84		2,50	
172	467 915,93	1 344 292,71	467 915,93	1 344 292,71		2,50	
173	467 965,47	1 344 300,73	467 965,47	1 344 300,73		2,50	
174	467 994,71	1 344 309,37	467 994,71	1 344 309,37		2,50	
175	467 994,31	1 344 305,39	467 994,31	1 344 305,39		2,50	
176	468 004,37	1 344 307,02	468 004,37	1 344 307,02		2,50	
177	468 075,36	1 344 363,50	468 075,36	1 344 363,50		2,50	
178	468 097,60	1 344 340,32	468 097,60	1 344 340,32		2,50	
179	468 153,42	1 344 383,97	468 153,42	1 344 383,97		2,50	
180	468 261,29	1 344 450,41	468 261,29	1 344 450,41		2,50	
181	468 355,94	1 344 429,42	468 355,94	1 344 429,42		2,50	
182	468 406,73	1 344 468,80	468 406,73	1 344 468,80		2,50	
183	468 405,44	1 344 420,15	468 405,44	1 344 420,15		2,50	
184	468 423,61	1 344 416,67	468 423,61	1 344 416,67		2,50	
185	468 482,15	1 344 422,07	468 482,15	1 344 422,07		2,50	
186	468 533,03	1 344 429,78	468 533,03	1 344 429,78		2,50	
187	468 542,27	1 344 437,91	468 542,27	1 344 437,91		2,50	
188	468 555,35	1 344 449,40	468 555,35	1 344 449,40		2,50	
189	468 552,83	1 344 450,96	468 552,83	1 344 450,96		2,50	
190	468 535,49	1 344 461,65	468 535,49	1 344 461,65		2,50	
191	468 529,25	1 344 465,49	468 529,25	1 344 465,49		2,50	
192	468 527,65	1 344 466,48	468 527,65	1 344 466,48		2,50	
193	468 485,69	1 344 486,19	468 485,69	1 344 486,19		2,50	
194	468 429,24	1 344 486,26	468 429,24	1 344 486,26		2,50	
195	468 444,55	1 344 498,13	468 444,55	1 344 498,13		2,50	
196	468 454,79	1 344 506,07	468 454,79	1 344 506,07		2,50	
197	468 508,80	1 344 505,43	468 508,80	1 344 505,43		2,50	
198	468 512,00	1 344 502,52	468 512,00	1 344 502,52	2,50		

Раздел 3

Сведения о местоположении измененных (уточненных) границ объекта

1	2	3	4	5	6	7	8
199	468 515,14	1 344 499,67	468 515,14	1 344 499,67	Картометрически й метод	2,50	—
200	468 521,05	1 344 494,28	468 521,05	1 344 494,28		2,50	
201	468 552,54	1 344 465,62	468 552,54	1 344 465,62		2,50	
202	468 558,40	1 344 460,27	468 558,40	1 344 460,27		2,50	
203	468 588,63	1 344 416,12	468 588,63	1 344 416,12		2,50	
204	468 584,48	1 344 407,76	468 584,48	1 344 407,76		2,50	
205	468 564,36	1 344 424,98	468 564,36	1 344 424,98		2,50	
206	468 561,29	1 344 427,06	468 561,29	1 344 427,06		2,50	
207	468 554,82	1 344 425,95	468 554,82	1 344 425,95		2,50	
208	468 529,02	1 344 421,54	468 529,02	1 344 421,54		2,50	
209	468 480,02	1 344 414,54	468 480,02	1 344 414,54		2,50	
210	468 443,91	1 344 411,13	468 443,91	1 344 411,13		2,50	
211	468 449,42	1 344 375,06	468 449,42	1 344 375,06		2,50	
212	468 558,74	1 344 387,35	468 558,74	1 344 387,35		2,50	
213	468 572,06	1 344 382,71	468 572,06	1 344 382,71		2,50	
214	468 556,77	1 344 351,88	468 556,77	1 344 351,88		2,50	
н215	—	—	468 178,85	1 344 293,93		2,50	
н216	—	—	468 169,62	1 344 293,65		2,50	
н217	—	—	468 147,54	1 344 288,32		2,50	
н218	—	—	468 117,23	1 344 284,39		2,50	
н219	—	—	468 000,06	1 344 266,17		2,50	
н220	—	—	468 125,85	1 344 242,43		2,50	
н221	—	—	468 146,80	1 344 240,98		2,50	
н222	—	—	468 185,95	1 344 263,56		2,50	
223	468 420,77	1 344 299,70	468 420,77	1 344 299,70		2,50	
224	468 423,91	1 344 264,81	468 423,91	1 344 264,81		2,50	
225	468 445,69	1 344 264,30	468 445,69	1 344 264,30		2,50	
226	468 445,68	1 344 262,43	468 445,68	1 344 262,43	2,50		
227	468 450,31	1 344 262,39	468 450,31	1 344 262,39	2,50		

Раздел 3

Сведения о местоположении измененных (уточненных) границ объекта							
1	2	3	4	5	6	7	8
228	468 450,36	1 344 269,68	468 450,36	1 344 269,68	Картометрически й метод	2,50	—
229	468 462,59	1 344 278,28	468 462,59	1 344 278,28		2,50	
230	468 462,07	1 344 267,14	468 462,07	1 344 267,14		2,50	
231	468 462,18	1 344 266,20	468 462,18	1 344 266,20		2,50	
232	468 497,82	1 344 273,31	468 497,82	1 344 273,31		2,50	
233	468 498,49	1 344 259,02	468 498,49	1 344 259,02		2,50	
234	468 498,89	1 344 251,14	468 498,89	1 344 251,14		2,50	
235	468 508,22	1 344 254,48	468 508,22	1 344 254,48		2,50	
236	468 511,40	1 344 255,62	468 511,40	1 344 255,62		2,50	
237	468 504,25	1 344 246,33	468 504,25	1 344 246,33		2,50	
238	468 438,56	1 344 224,63	468 438,56	1 344 224,63		2,50	
239	468 441,77	1 344 222,00	468 441,77	1 344 222,00		2,50	
240	468 438,14	1 344 221,30	468 438,14	1 344 221,30		2,50	
241	468 439,58	1 344 198,09	468 439,58	1 344 198,09		2,50	
242	468 455,85	1 344 182,51	468 455,85	1 344 182,51		2,50	
243	468 410,79	1 344 131,15	468 410,79	1 344 131,15		2,50	
244	468 433,26	1 344 143,23	468 433,26	1 344 143,23		2,50	
245	468 444,51	1 344 158,28	468 444,51	1 344 158,28		2,50	
н246	—	—	468 459,39	1 344 145,17		2,50	
1	468 467,84	1 344 153,37	468 467,84	1 344 153,37	2,50		
№ п/п контура: 2							
н247	—	—	469 350,53	1 345 002,42	Картометрически й метод	2,50	—
н248	—	—	469 348,37	1 345 004,27		2,50	
249	469 344,73	1 345 022,28	469 344,73	1 345 022,28		2,50	
250	469 387,48	1 345 021,84	469 387,48	1 345 021,84		2,50	
251	469 381,11	1 345 357,13	469 381,11	1 345 357,13		2,50	
252	469 335,82	1 345 313,45	469 335,82	1 345 313,45		2,50	
253	469 257,90	1 345 385,77	469 257,90	1 345 385,77		2,50	
254	469 240,25	1 345 397,31	469 240,25	1 345 397,31		2,50	

Раздел 3

Сведения о местоположении измененных (уточненных) границ объекта

1	2	3	4	5	6	7	8
255	469 122,86	1 345 445,41	469 122,86	1 345 445,41	Картометрически й метод	2,50	—
256	469 112,91	1 345 430,73	469 112,91	1 345 430,73		2,50	
257	469 090,16	1 345 436,92	469 090,16	1 345 436,92		2,50	
258	469 084,66	1 345 432,28	469 084,66	1 345 432,28		2,50	
259	469 079,04	1 345 432,60	469 079,04	1 345 432,60		2,50	
260	469 074,29	1 345 433,37	469 074,29	1 345 433,37		2,50	
261	469 066,70	1 345 436,23	469 066,70	1 345 436,23		2,50	
262	469 061,98	1 345 435,36	469 061,98	1 345 435,36		2,50	
263	469 055,32	1 345 436,43	469 055,32	1 345 436,43		2,50	
264	469 053,42	1 345 434,08	469 053,42	1 345 434,08		2,50	
265	469 046,82	1 345 434,47	469 046,82	1 345 434,47		2,50	
266	469 040,09	1 345 431,21	469 040,09	1 345 431,21		2,50	
267	468 985,78	1 345 420,37	468 985,78	1 345 420,37		2,50	
268	468 975,97	1 345 428,03	468 975,97	1 345 428,03		2,50	
269	468 936,66	1 345 416,84	468 936,66	1 345 416,84		2,50	
270	468 936,96	1 345 416,35	468 936,96	1 345 416,35		2,50	
271	468 918,34	1 345 396,88	468 918,34	1 345 396,88		2,50	
272	468 937,42	1 345 389,09	468 937,42	1 345 389,09		2,50	
273	468 914,54	1 345 270,62	468 914,54	1 345 270,62		2,50	
274	468 920,71	1 345 198,82	468 920,71	1 345 198,82		2,50	
275	468 940,27	1 345 154,77	468 940,27	1 345 154,77		2,50	
276	468 940,76	1 345 153,97	468 940,76	1 345 153,97		2,50	
277	468 943,31	1 345 149,86	468 943,31	1 345 149,86		2,50	
278	468 973,78	1 345 130,50	468 973,78	1 345 130,50		2,50	
279	468 945,97	1 345 066,61	468 945,97	1 345 066,61		2,50	
280	468 936,42	1 345 057,84	468 936,42	1 345 057,84		2,50	
281	468 960,90	1 345 052,90	468 960,90	1 345 052,90		2,50	
282	468 961,03	1 345 050,70	468 961,03	1 345 050,70		2,50	
283	468 952,93	1 345 014,90	468 952,93	1 345 014,90	2,50		

ГРАФИЧЕСКОЕ ОПИСАНИЕ
местоположения границ населенных пунктов, территориальных
зон, особо охраняемых природных территорий, зон с особыми
условиями использования территории

Граница населенного пункта д. Требухино

(наименование объекта, местоположение границ которого описано (далее - объект))

Раздел 1

Сведения об объекте

№ п/п	Характеристики объекта	Описание характеристик
1	2	3
1	Местоположение объекта	Рязанская область, м.р-н Рязанский, с.п. Заборьевское, д Требухино
2	Площадь объекта ± величина погрешности определения площади ($P \pm \Delta P$)	128 910 м ² ± 126 м ²
3	Иные характеристики объекта	Вид объекта реестра границ: Граница населенного пункта Реестровый номер: 62:15-4.219

Сведения о местоположении измененных (уточненных) границ объекта

1. Система координат МСК-62 зона 1

2. Сведения о характерных точках границ объекта

Обозначение характерных точек границы	Существующие координаты, м		Измененные (уточненные) координаты, м		Метод определения координат характерной точки	Средняя квадратическая погрешность положения характерной точки (Мт), м	Описание обозначения точки на местности (при наличии)
	X	Y	X	Y			
1	2	3	4	5	6	7	8
№ п/п контура: 1							
1	469 022,49	1 344 664,14	469 022,49	1 344 664,14	Картометрически й метод	2,50	—
2	469 034,55	1 344 657,44	469 034,55	1 344 657,44		2,50	
3	469 063,11	1 344 661,69	469 063,11	1 344 661,69		2,50	
4	469 064,73	1 344 662,91	469 064,73	1 344 662,91		2,50	
5	469 058,35	1 344 671,15	469 058,35	1 344 671,15		2,50	
6	469 065,12	1 344 671,90	469 065,12	1 344 671,90		2,50	
7	469 066,20	1 344 670,54	469 066,20	1 344 670,54		2,50	
8	469 067,61	1 344 672,17	469 067,61	1 344 672,17		2,50	
9	469 104,61	1 344 676,25	469 104,61	1 344 676,25		2,50	
10	469 110,60	1 344 687,71	469 110,60	1 344 687,71		2,50	
11	469 205,64	1 344 901,38	469 205,64	1 344 901,38		2,50	
12	469 161,07	1 344 965,56	469 161,07	1 344 965,56		2,50	
13	469 157,92	1 344 972,43	469 157,92	1 344 972,43		2,50	
14	469 152,12	1 344 985,09	469 152,12	1 344 985,09		2,50	
15	469 148,80	1 344 991,62	469 148,80	1 344 991,62		2,50	
16	469 129,56	1 344 984,04	469 129,56	1 344 984,04		2,50	
17	469 119,19	1 344 977,29	469 119,19	1 344 977,29		2,50	
18	469 110,98	1 344 990,83	469 110,98	1 344 990,83		2,50	
19	469 105,15	1 345 008,60	469 105,15	1 345 008,60		2,50	
20	469 102,51	1 345 022,37	469 102,51	1 345 022,37		2,50	
21	469 100,40	1 345 022,61	469 100,40	1 345 022,61		2,50	
22	469 088,33	1 345 021,60	469 088,33	1 345 021,60		2,50	
23	469 083,89	1 345 021,13	469 083,89	1 345 021,13		2,50	
24	469 074,55	1 345 013,08	469 074,55	1 345 013,08		2,50	

Сведения о местоположении измененных (уточненных) границ объекта

1	2	3	4	5	6	7	8
25	469 075,01	1 345 009,98	469 075,01	1 345 009,98	Картометрический метод	2,50	—
26	469 069,38	1 345 009,18	469 069,38	1 345 009,18		2,50	
27	469 059,75	1 345 013,18	469 059,75	1 345 013,18		2,50	
28	469 033,80	1 345 008,40	469 033,80	1 345 008,40		2,50	
29	469 003,68	1 345 000,71	469 003,68	1 345 000,71		2,50	
30	469 001,68	1 345 000,20	469 001,68	1 345 000,20		2,50	
31	468 984,02	1 344 996,20	468 984,02	1 344 996,20		2,50	
32	468 980,19	1 345 010,95	468 980,19	1 345 010,95		2,50	
33	468 952,93	1 345 014,90	468 952,93	1 345 014,90		2,50	
34	468 961,03	1 345 050,70	468 961,03	1 345 050,70		2,50	
35	468 960,90	1 345 052,90	468 960,90	1 345 052,90		2,50	
36	468 936,42	1 345 057,84	468 936,42	1 345 057,84		2,50	
37	468 913,98	1 345 051,48	468 913,98	1 345 051,48		2,50	
38	468 894,13	1 345 056,29	468 894,13	1 345 056,29		2,50	
39	468 885,96	1 345 063,81	468 885,96	1 345 063,81		2,50	
40	468 868,99	1 345 063,70	468 868,99	1 345 063,70		2,50	
41	468 893,21	1 345 028,65	468 893,21	1 345 028,65		2,50	
42	468 898,45	1 345 022,50	468 898,45	1 345 022,50		2,50	
43	468 890,60	1 345 013,53	468 890,60	1 345 013,53		2,50	
44	468 860,82	1 344 969,82	468 860,82	1 344 969,82		2,50	
45	468 758,81	1 344 831,61	468 758,81	1 344 831,61		2,50	
46	468 747,28	1 344 803,91	468 747,28	1 344 803,91		2,50	
47	468 728,84	1 344 778,98	468 728,84	1 344 778,98		2,50	
48	468 726,45	1 344 775,75	468 726,45	1 344 775,75		2,50	
49	468 710,88	1 344 754,70	468 710,88	1 344 754,70		2,50	
50	468 669,08	1 344 696,89	468 669,08	1 344 696,89		2,50	
51	468 746,18	1 344 644,62	468 746,18	1 344 644,62		2,50	
52	468 752,76	1 344 652,77	468 752,76	1 344 652,77		2,50	
53	468 766,69	1 344 670,77	468 766,69	1 344 670,77		2,50	

