



Государственная регистрация:

дата: 29.10.2024

№ 1068

ГЛАВНОЕ УПРАВЛЕНИЕ АРХИТЕКТУРЫ И ГРАДОСТРОИТЕЛЬСТВА РЯЗАНСКОЙ ОБЛАСТИ

ПО С Т А Н О В Л Е Н И Е

«29» октября 2024 г.

№ 611-п

Об утверждении генерального плана муниципального образования – Рязский муниципальный округ Рязанской области применительно к территориям города Рязк с прилегающей территорией, Алешинского и Журавинского сельских округов Рязского района Рязанской области

На основании статей 23-25 Градостроительного кодекса Российской Федерации, статьи 2 Закона Рязанской области от 28.12.2018 № 106-ОЗ «О перераспределении отдельных полномочий в области градостроительной деятельности между органами местного самоуправления муниципальных образований Рязанской области и органами государственной власти Рязанской области», с учетом заключения о результатах общественных обсуждений от 14.10.2024 по проекту генерального плана муниципального образования – Рязский муниципальный округ Рязанской области применительно к территориям города Рязк с прилегающей территорией, Алешинского и Журавинского сельских округов Рязского района Рязанской области, руководствуясь постановлением Правительства Рязанской области от 06.08.2008 № 153 «Об утверждении Положения о главном управлении архитектуры и градостроительства Рязанской области», главное управление архитектуры и градостроительства Рязанской области ПОСТАНОВЛЯЕТ:

1. Утвердить прилагаемый генеральный план муниципального образования – Рязский муниципальный округ Рязанской области применительно к территориям города Рязк с прилегающей территорией, Алешинского и Журавинского сельских округов Рязского района Рязанской области.

2. Настоящее постановление вступает в силу со дня его официального опубликования.

3. Государственному казенному учреждению Рязанской области «Центр градостроительного развития Рязанской области»:

1) обеспечить доступ к генеральному плану муниципального образования – Рязский муниципальный округ Рязанской области применительно к территориям города Рязк с прилегающей территорией, Алешинского и Журавинского сельских

округов Ряжского района Рязанской области в федеральной государственной информационной системе территориального планирования и размещение в государственных информационных системах обеспечения градостроительной деятельности в соответствии с требованиями Градостроительного кодекса Российской Федерации;

2) подготовить, заверить усиленной квалифицированной электронной подписью и направить в территориальный орган федерального органа исполнительной власти, уполномоченный Правительством Российской Федерации на осуществление государственного кадастрового учета, государственной регистрации прав, ведение Единого государственного реестра недвижимости, сведения о границах населенных пунктов для внесения в Единый государственный реестр недвижимости в соответствии с Федеральным законом от 13.07.2015 № 218-ФЗ «О государственной регистрации недвижимости».

4. Отделу кадровой работы и делопроизводства обеспечить:

1) государственную регистрацию настоящего постановления в правовом департаменте аппарата Губернатора и Правительства Рязанской области;

2) опубликование настоящего постановления в сетевом издании «Рязанские ведомости» (www.rv-ryazan.ru) и на официальном интернет-портале правовой информации (www.pravo.gov.ru).

5. Отделу информационного обеспечения градостроительной деятельности разместить настоящее постановление на официальном сайте главного управления архитектуры и градостроительства Рязанской области в сети «Интернет».


6. Предложить главе муниципального образования – Ряжский муниципальный округ Рязанской области обеспечить размещение настоящего постановления на официальном сайте муниципального образования в сети «Интернет», публикацию в средствах массовой информации.

7. Признать не подлежащим применению решение Ряжской районной Думы Рязанской области от 16.08.2018 № 479 «Об утверждении Генерального плана Алешинского сельского поселения Ряжского муниципального района Рязанской области».

8. Признать утратившими силу постановления главного управления архитектуры и градостроительства Рязанской области от 04.03.2020 № 119-п «Об утверждении Генерального плана муниципального образования – Журавинское сельское поселение Ряжского муниципального района Рязанской области», от 14.12.2022 № 766-п «Об утверждении генерального плана муниципального образования – Ряжское городское поселение Ряжского муниципального района Рязанской области».

9. Контроль за исполнением настоящего постановления возложить на заместителя начальника главного управления архитектуры и градостроительства Рязанской области Т.С. Попкову.

Начальник



Р.В. Шашкин

Утвержден
постановлением главного управления
архитектуры и градостроительства
Рязанской области
от 29 октября 2024 г. № 611-п

ГЕНЕРАЛЬНЫЙ ПЛАН
муниципального образования - Рязский муниципальный округ
Рязанской области применительно к территориям города Рязк
с прилегающей территорией, Алешинского и Журавинского сельских
округов Рязского района Рязанской области

ПОЛОЖЕНИЕ О ТЕРРИТОРИАЛЬНОМ ПЛАНИРОВАНИИ

Введение

Генеральный план муниципального образования - Ряжский муниципальный округ Рязанской области применительно к территориям города Ряжск с прилегающей территорией, Алешинского и Журавинского сельских округов Ряжского района Рязанской области (далее – генеральный план) подготовлен на основании постановления главного управления архитектуры и градостроительства Рязанской области от 21.05.2024 № 235-п, принятого на основании статьи 24 Градостроительного кодекса Российской Федерации, статьи 10¹ Закона Рязанской области от 21.09.2010 № 101-ОЗ «О градостроительной деятельности на территории Рязанской области», статьи 2 Закона Рязанской области от 28.12.2018 № 106-ОЗ «О перераспределении отдельных полномочий в области градостроительной деятельности между органами местного самоуправления муниципальных образований Рязанской области и органами государственной власти Рязанской области», в соответствии с Федеральным законом от 6 октября 2003 года № 131-ФЗ «Об общих принципах организации местного самоуправления в Российской Федерации», Законом Рязанской области от 08.06.2023 № 52-ОЗ «О преобразовании муниципальных образований Ряжского муниципального района Рязанской области, внесении изменений в отдельные законодательные акты Рязанской области, признании утратившими силу отдельных положений законодательных актов Рязанской области и признании утратившими силу отдельных законодательных актов Рязанской области».

1. Сведения о видах, назначении и наименованиях планируемых для размещения объектов местного значения, их основные характеристики, их местоположение (для объектов местного значения, не являющихся линейными объектами, указываются функциональные зоны), а также характеристики зон с особыми условиями использования территорий в случае, если установление таких зон требуется в связи с размещением данных объектов

На территории муниципального образования - Ряжский муниципальный округ Рязанской области применительно к территориям города Ряжск с прилегающей территорией, Алешинского и Журавинского сельских округов Ряжского района Рязанской области планируется размещение объектов местного значения, приведенные в таблице 1.1.1.

Таблица 1.1.1

Наименование объекта	Основные характеристики объекта	Местоположение	Вид функциональной зоны	Зона с особыми условиями использования территории	Статус объекта
Объекты водоснабжения					
Водопровод (код 602041201)	Определяется на последующих стадиях проектирования	с. Салтыки*	Жилые зоны	Согласно СП 31.13330.2021 «Водоснабжение. Наружные сети и сооружения»	Планир. к реконстр.
Объекты газоснабжения					
Газопровод среднего давления (код 602040602)	Определяется на последующих стадиях проектирования	с.Нагорное, с. Александровка, п.Красный Октябрь*	Жилые зоны	Согласно постановления Правительства РФ от 20.11.2000 г. № 878 «Об утверждении Правил охраны газораспределительных сетей».	Планир. к размещению
Объекты транспортной инфраструктуры					
Автомобильные дороги местного значения (код 602030303)	Определяется на последующих стадиях проектирования	от автодороги «Ряжск - Журавинка - Салтыки - Кузьминка» к зданию коровника у с. Салтыки Ряжского района Рязанской области*	Зоны сельскохозяйственного использования	Согласно ГОСТ 33384-2015 «Дороги автомобильные общего пользования. Проектирование мостовых сооружений. Общие требования»	Планир. к размещению

Наименование объекта	Основные характеристики объекта	Местоположение	Вид функциональной зоны	Зона с особыми условиями использования территории	Статус объекта
Объекты культуры и искусства					
Объект культурно-досугового (клубного) типа (Код объекта 602010202)	Дом культуры клубного типа	Рязанская область Ряжский округ, с. Шереметьево	Жилые зоны	Не устанавливается	Планир. к размещению
Объект культурно-досугового (клубного) типа (Код объекта 602010202)	Дом культуры клубного типа	Рязанская область Ряжский округ, г. Ряжск*	Зона застройки индивидуальными жилыми домами	Не устанавливается	Планир. к размещению
Объекты образования					
Дошкольная образовательная организация (Код объекта 602010101)	Детский сад	Рязанская область Ряжский округ, г. Ряжск, ул. Красная, д. 11а.	Зона специализированной общественной застройки	Не устанавливается	Планир. к размещению

*Местоположение планируемых объектов местного значения определяется на последующих стадиях проектирования.

2. Параметры функциональных зон, а также сведения о планируемых для размещения в них объектах федерального значения, объектах регионального значения, объектах местного значения, за исключением линейных объектов

При определении параметров функциональных зон муниципального образования - Ряжский муниципальный округ Рязанской области применительно к территориям города Ряжск с прилегающей территорией, Алешинского и Журавинского сельских округов Ряжского района Рязанской области учитывалось:

- сложившееся использование земельных участков;
- рациональные формы расселения населения;
- оптимальные варианты сочетания в пределах функциональных зон объектов различного функционального назначения;
- структурирование сети общественного обслуживания по принципу привлекательности для различных групп населения дифференцированных видов предложений в зависимости от предпочтений;

- максимальное использование особенностей природного ландшафта в процессе структурного выделения функциональных зон в целях наибольшего использования его преимуществ.

В результате функционального зонирования муниципального образования - Ряжский муниципальный округ Рязанской области применительно к территориям города Ряжск с прилегающей территорией, Алешинского и Журавинского сельских округов Ряжского района Рязанской области установлены функциональные зоны, представленные в таблице 2.1.

Таблица 2.1

№ п/п	Обозначение функциональной зоны	Наименование функциональной зоны	Назначение функциональной зоны
1		Жилые зоны	Жилые зоны предназначены для размещения преимущественно индивидуальных жилых домов с приусадебными земельными участками, малоэтажных жилых домов, блокированных жилых домов, а также отдельно стоящих, встроенных или пристроенных объектов социального, коммунального, общественного назначения обеспечивающих потребности жителей.
2		Зона застройки индивидуальными жилыми домами	Зона застройки индивидуальными жилыми домами выделяется на основе существующих и вновь осваиваемых территорий индивидуальной жилой застройки, с целью повышения уровня комфортности проживания, развития сферы социального и культурно-бытового обслуживания, обеспечивающих потребности жителей, создания условий для размещения необходимых объектов инженерной инфраструктуры и благоустройства территории.
3		Зона застройки малоэтажными жилыми домами (до 4 этажей, включая мансардный)	Зона застройки малоэтажными жилыми домами предназначена для развития на основе существующих и вновь осваиваемых территорий зон комфортного жилья, включающих: застройку преимущественно малоэтажными многоквартирными жилыми домами; объекты сферы социального и культурно-бытового обслуживания, обеспечивающей потребности жителей указанных территорий; создание условий для размещения необходимых объектов инженерной и транспортной инфраструктур.

№ п/п	Обозначение функциональной зоны	Наименование функциональной зоны	Назначение функциональной зоны
4		Зона застройки среднеэтажными жилыми домами (от 5 до 8 этажей, включая мансардный)	Зона застройки среднеэтажными жилыми домами включает в себя участки территории города, предназначенные для размещения многоквартирных жилых домов средней этажности высотой не выше восьми этажей; объекты социального и культурно-бытового обслуживания, обеспечивающих потребности жителей; создание условий для размещения необходимых объектов инженерной и транспортной инфраструктур и благоустройства территории.
5		Многофункциональная общественно-деловая зона	Многофункциональная общественно-деловая зона предназначена для размещения государственных органов, органов местного самоуправления, комплексных многофункциональных зон общественно-деловой и коммерческой сферы, необходимых объектов инженерной и транспортной инфраструктуры.
6		Зона специализированной общественной застройки	Зона специализированной общественной застройки предназначена для размещения объектов образования, научно-исследовательских учреждений, объектов здравоохранения, социального обеспечения, религиозного назначения, лечебно-профилактических и оздоровительных объектов.
7		Производственная зона	Производственная зона предназначена для размещения производственных, промышленных и складских объектов, деятельность которых связана с воздействием на окружающую среду, для которых необходима организация санитарно-защитной зоны в соответствии с требованиями технических регламентов.
8		Коммунально-складская зона	Коммунально-складская зона предназначена для размещения коммунально-складских объектов, деятельность которых связана с воздействием на окружающую среду, для которых необходима организация санитарно-защитной зоны в соответствии с требованиями технических регламентов, а также объектов инженерной инфраструктуры.

№ п/п	Обозначение функциональной зоны	Наименование функциональной зоны	Назначение функциональной зоны
9		Зона инженерной инфраструктуры	Зона инженерной инфраструктуры предназначена для размещения объектов коммунального обслуживания, связанных с обеспечением энергоснабжения, теплоснабжения, газоснабжения, водоснабжения, водоотведения и очистки стоков, связи.
10		Зона транспортной инфраструктуры	Зона транспортной инфраструктуры предназначена для размещения объектов дорожного сервиса, железнодорожного, автомобильного и трубопроводного транспорта, улично-дорожной сети населенных пунктов.
11		Зона добычи полезных ископаемых	Зона добычи полезных ископаемых предназначена для размещения объектов капитального строительства в целях добычи полезных ископаемых, с необходимой организацией санитарно-защитной зоны в соответствии с требованиями технических регламентов.
12		Зона садоводства, огородничества	Зона садоводства, огородничества предназначена для ведения садоводства, ведения огородничества, осуществления отдыха и выращивания гражданами для собственных нужд культурных растений.
13		Зоны сельскохозяйственного использования	Зоны сельскохозяйственного использования предназначены для земель, находящихся за границами населенного пункта и предоставленных для нужд сельского хозяйства, а также предназначенных для этих целей.
14		Иные зоны сельскохозяйственного назначения	Иные зоны сельскохозяйственного назначения предназначены для выращивания сельскохозяйственных культур, размещения объектов сельскохозяйственного назначения, используемых для хранения и первичной переработки сельскохозяйственной продукции, сенокошения, выпаса сельскохозяйственных животных в границах населенных пунктов.
15		Зона озелененных территорий общего пользования (лесопарки, парки, сады, скверы, бульвары, городские леса)	Зона озелененных территорий общего пользования (лесопарки, парки, сады, скверы, бульвары, городские леса) предназначена для сохранения зеленых насаждений, размещения парков, скверов, бульваров, спортивных площадок.

№ п/п	Обозначение функциональной зоны	Наименование функциональной зоны	Назначение функциональной зоны
16		Зона лесов	Зона лесов предназначена для выращивания, рационального использования, охраны, защиты и воспроизводства лесов.
17		Зона озелененных территорий специального назначения	Зона озелененных территорий специального назначения предназначена для формирования озелененных участков, выполняющих санитарно-защитные функции.
18		Зона кладбищ	Зона кладбищ предназначена для размещения кладбищ, крематориев, мест захоронения, для которых необходима организация санитарно-защитной зоны в соответствии с требованиями технических регламентов, а также соответствующих культовых сооружений.
19		Зона режимных территорий	Зона режимных территорий предназначена для размещения объектов обороны и безопасности, а также объектов связанных с объектами расположенными в зоне режимных территорий, либо с обслуживанием таких объектов.
20		Зона складирования и захоронения отходов	Зона складирования и захоронения отходов предназначена для размещения полигонов твердых бытовых отходов и отходов производственной деятельности.

Функциональное зонирование территории муниципального образования – Ряжский муниципальный округ Рязанской области применительно к территориям города Ряжск с прилегающей территорией, Алешинского и Журавинского сельских округов Ряжского района Рязанской области отображено на карте функциональных зон.

Параметры функциональных зон муниципального образования – Ряжский муниципальный округ Рязанской области применительно к территориям города Ряжск с прилегающей территорией, Алешинского и Журавинского сельских округов Ряжского района Рязанской области представлены в таблице 2.2.

Таблица 2.2

№ п/п	Наименование функциональной зоны	Площадь, га	Максимальный коэффициент застройки	Максимальный коэффициент плотности застройки	Максимальная этажность
1	Жилые зоны	3228,30	Застройка индивидуальными жилыми домами		
			0,2	0,4	3
			Застройка блокированными жилыми домами		
			0,3	0,6	3

№ п/п	Наименование функциональной зоны	Площадь, га	Максимальный коэффициент застройки	Максимальный коэффициент плотности застройки	Максимальная этажность
			Застройка малоэтажными жилыми домами		
			0,4	0,8	4
2.	Зона застройки индивидуальными жилыми домами	1330,66	Застройка индивидуальными жилыми домами		
			0,2	0,4	3
			Застройка блокированными жилыми домами		
			0,3	0,6	3
			Застройка малоэтажными жилыми домами		
			0,4	0,8	4
3.	Зона застройки малоэтажными жилыми домами (до 4 этажей, включая мансардный)	32,89	Застройка индивидуальными жилыми домами		
			0,2	0,4	3
			Застройка блокированными жилыми домами		
			0,3	0,6	3
			Застройка малоэтажными жилыми домами		
			0,4	0,8	4
4.	Зона застройки среднеэтажными жилыми домами (от 5 до 8 этажей, включая мансардный)	36,88	Застройка малоэтажными жилыми домами		
			0,4	0,8	4
			Застройка среднеэтажными жилыми домами		
			0,4	0,8	8
5.	Многофункциональная общественно-деловая зона	47,12	1,0	3,0	-
6.	Зона специализированной общественной застройки	72,74	0,8	2,4	-
7.	Производственная зона	220,47	0,8	2,4	-
8.	Коммунально-складская зона	42,50	0,6	1,8	-
9.	Зона инженерной инфраструктуры	12,79	-	-	-
10.	Зона транспортной инфраструктуры	252,67	-	-	-
11.	Зона добычи полезных ископаемых	19,29	-	-	-
12.	Зона садоводства, огородничества	129,94	-	-	-
13.	Зоны сельскохозяйственного использования	52499,42	-	-	-
14.	Иные зоны сельскохозяйственного назначения	24,91	-	-	-
15.	Зона озелененных территорий общего пользования (лесопарки, парки, сады, скверы, бульвары, городские леса)	174,73	-	-	-
16.	Зона лесов	4475,78	-	-	-

№ п/п	Наименование функциональной зоны	Площадь, га	Максимальный коэффициент застройки	Максимальный коэффициент плотности застройки	Максимальная этажность
17.	Зона озелененных территорий специального назначения	3,31	-	-	-
18.	Зона кладбищ	46,01	-	-	-
19.	Зона режимных территорий	589,68	-	-	-
20.	Зона складирования и захоронения отходов	14,41	-	-	-

Примечания:

1. Для жилых, общественно-деловых зон коэффициенты застройки и плотности застройки приведены для территории (брутто) с учетом необходимых по расчету организаций и предприятий обслуживания населения, стоянок автомобилей, зеленых насаждений, площадок и других объектов благоустройства.

2. При подсчете коэффициентов плотности застройки площадь этажей определяется по внешним размерам здания. Учитываются только надземные этажи, включая мансардные. Подземные этажи зданий и сооружений не учитываются. Подземное сооружение не учитывается, если поверхность земли (надземная часть) над ним используется под озеленение, организацию площадок, стоянок автомобилей, и другие виды благоустройства.

3. Надземным этажом считается этаж с отметкой пола помещений не ниже планировочной отметки земли. При размещении объекта капитального строительства на земельном участке с уклоном первым надземным следует считать этаж с отметкой пола помещений выше наиболее низкой планировочной отметки земли.

4. При определении этажности не учитывают: подполье, проветриваемое подполье, техническое подполье, технические пространства, чердак, технический чердак, расположенные на крыше технические помещения (крышные котельные, машинные отделения лифтов, помещения вентиляционных камер и другие).

5. Коэффициент застройки определяется как отношение площади, занятой под зданиями и сооружениями, к площади территории.

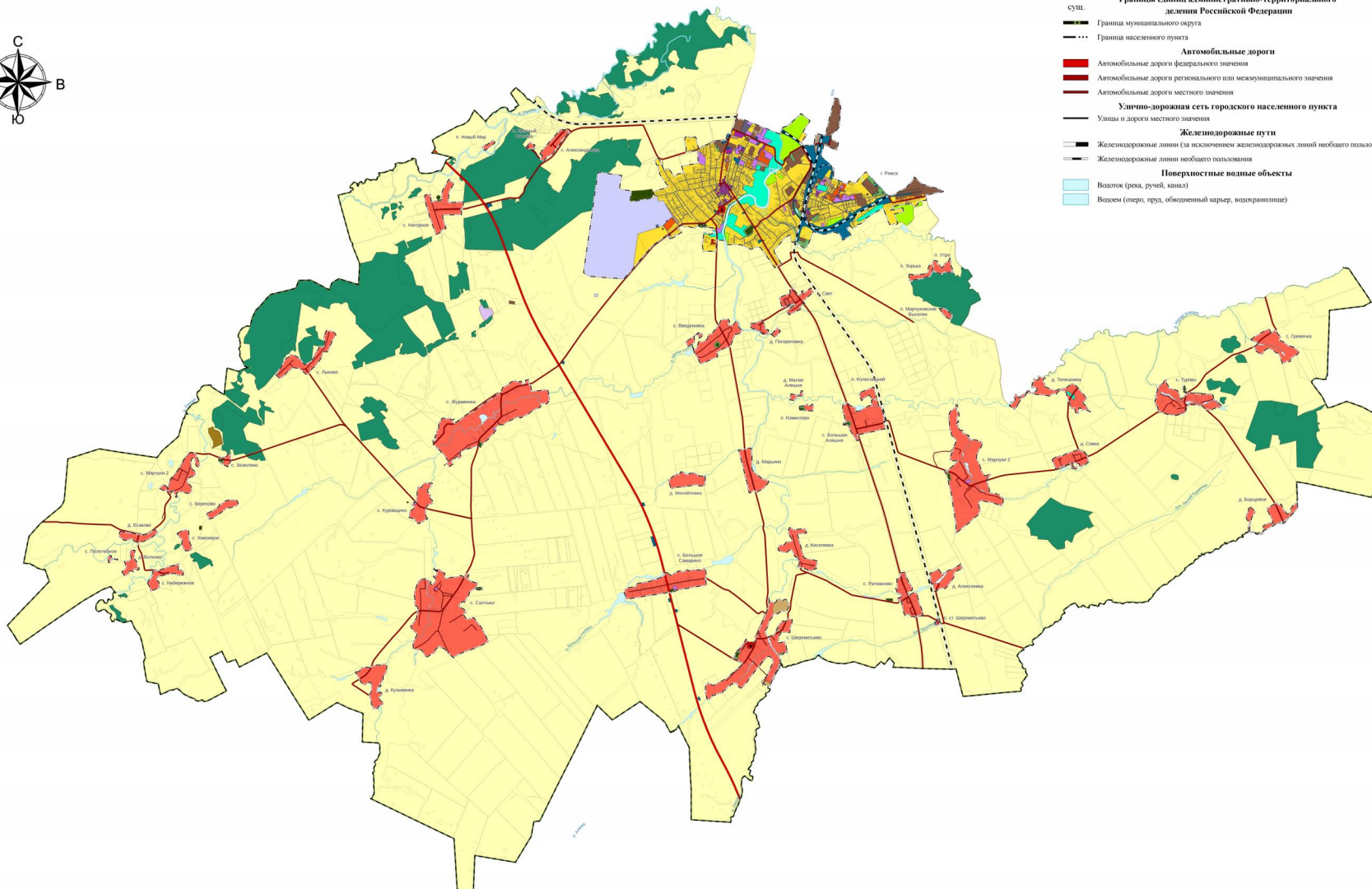
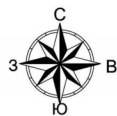
6. Коэффициент плотности застройки определяется как отношение суммарной поэтажной площади здания и сооружения к площади территории.

На территории муниципального образования – Ряжский муниципальный округ Рязанской области применительно к территориям города Ряжск с прилегающей территорией, Алешинского и Журавинского сельских округов Ряжского района Рязанской области не планируется размещение объектов федерального и регионального значения.

Генеральный план муниципального образования - Ряжский муниципальный округ Рязанской области применительно к территориям города Ряжск с прилегающей территорией, Алешинского и Журавинского сельских округов Ряжского района Рязанской области

Карта планируемого размещения объектов местного значения

Приложение № 1 к генеральному плану муниципального образования - Ряжский муниципальный округ Рязанской области применительно к территориям города Ряжск с прилегающей территорией, Алешинского и Журавинского сельских округов Ряжского района Рязанской области



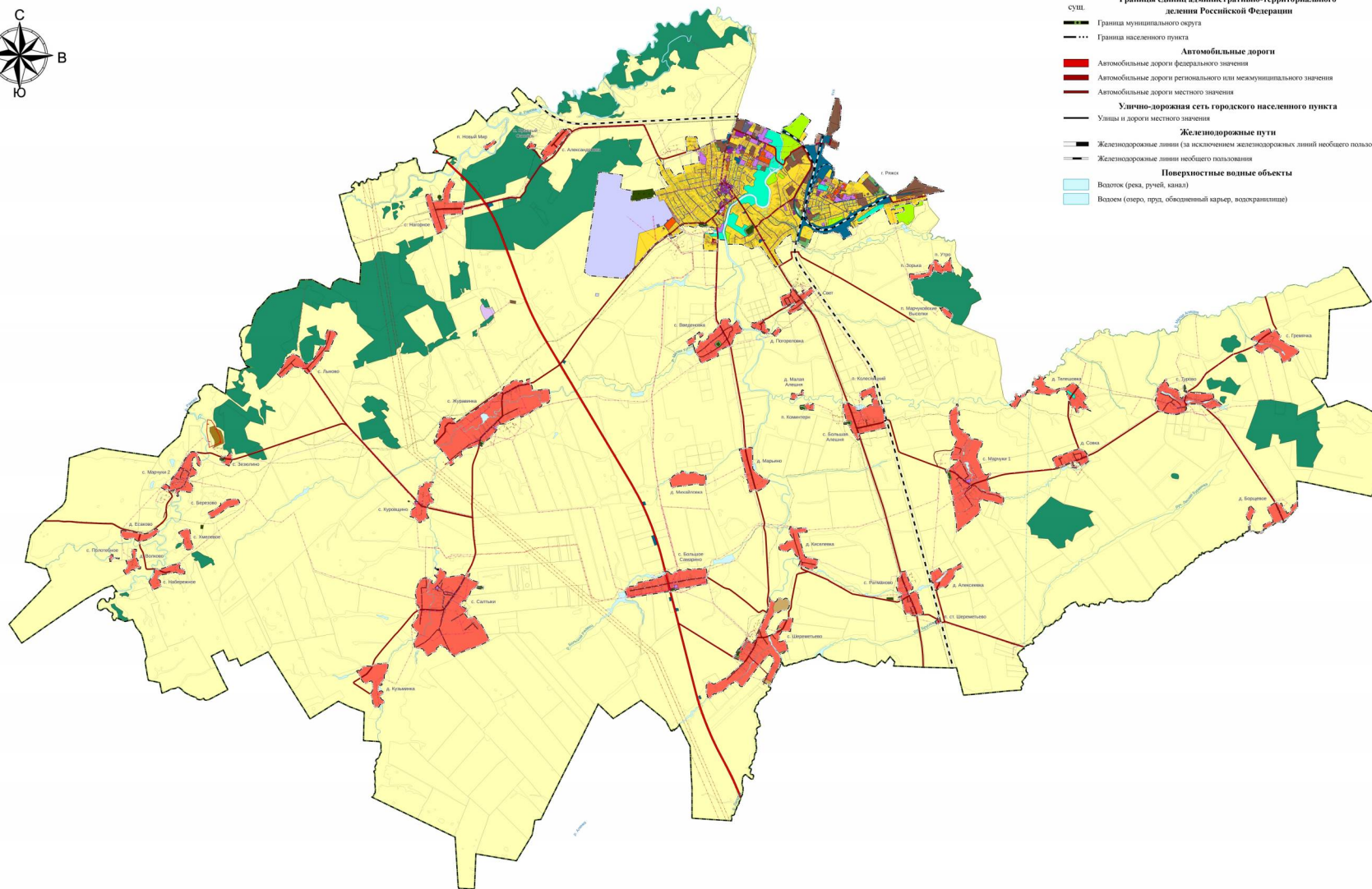
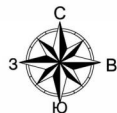
Условные обозначения

- сущ.
- Границы единицы административно-территориального деления Российской Федерации**
- Граница муниципального округа
 - Граница населенного пункта
- Автомобильные дороги**
- Автомобильные дороги федерального значения
 - Автомобильные дороги регионального или межмуниципального значения
 - Автомобильные дороги местного значения
- Улично-дорожная сеть городского населенного пункта**
- Улицы и дороги местного значения
- Железнодорожные пути**
- Железнодорожные линии (за исключением железнодорожных линий необщего пользования)
 - Железнодорожные линии необщего пользования
- Поверхностные водные объекты**
- Водоток (река, ручей, канал)
 - Водоем (стерж, пруд, объединенный карьер, водохранилище)
- Функциональные зоны**
- Жилые зоны
 - Зона застройки индивидуальными жилыми домами
 - Зона застройки малоэтажными жилыми домами (до 4 этажей, включая мансарды)
 - Зона застройки среднеэтажными жилыми домами (от 5 до 8 этажей, включая мансарды)
 - Многофункциональная общественно-деловая зона
 - Зона специализированной общественной застройки
 - Производственная зона
 - Коммунально-складская зона
 - Зона инженерной инфраструктуры
 - Зона транспортной инфраструктуры
 - Зона добычи полезных ископаемых
 - Зоны сельскохозяйственного использования
 - Зоны садоводства, огородничества
 - Иные зоны сельскохозяйственного назначения
 - Зоны озелененных территорий общего пользования (парки, склы, скверы, бульвары)
 - Зоны лесов
 - Зоны озелененных территорий специального назначения
 - Зоны кладбищ
 - Зоны реальных территорий
 - Зоны складирования и захоронения отходов
- Объекты культуры и искусства**
- Объект культурно-досугового (клубного) типа
- Объекты образования и науки**
- Двуязычная образовательная организация

				Генеральный план муниципального образования - Ряжский муниципальный округ Рязанской области применительно к территориям города Ряжск с прилегающей территорией, Алешинского и Журавинского сельских округов Ряжского района Рязанской области			
Изм.	Дата	Лист	Формат	Изм.	Дата	Лист	Формат
Карта планируемого размещения объектов местного значения				ГКУ ЮО "Центр градостроительного развития Рязанской области"			
№ 1/0000							

Генеральный план муниципального образования - Ряжский муниципальный округ Рязанской области применительно к территориям города Ряжск с прилегающей территорией, Алешинского и Журавинского сельских округов Ряжского района Рязанской области

Карта функциональных зон



Условные обозначения

- сущ.**
- Границы единицы административно-территориального деления Российской Федерации**
- Граница муниципального округа
 - Граница населенного пункта
- Автомобильные дороги**
- Автомобильные дороги федерального значения
 - Автомобильные дороги регионального или межмуниципального значения
 - Автомобильные дороги местного значения
- Улично-дорожная сеть городского населенного пункта**
- Улицы и дороги местного значения
- Железнодорожные пути**
- Железнодорожные линии (за исключением железнодорожных линий необщего пользования)
 - Железнодорожные линии необщего пользования
- Поверхностные водные объекты**
- Водоток (река, ручей, канал)
 - Водоём (сперо, пруд, обводненный карьер, водохранилище)
- Функциональные зоны**
- Жилые зоны
 - Зона застройки индивидуальными жилыми домами
 - Зона застройки малоэтажными жилыми домами (до 4 этажей, включая мансарды)
 - Зона застройки среднеэтажными жилыми домами (от 5 до 8 этажей, включая мансарды)
 - Многофункциональная общественно-деловая зона
 - Зона специализированной общественной застройки
 - Производственная зона
 - Коммунально-складская зона
 - Зона инженерной инфраструктуры
 - Зона транспортной инфраструктуры
 - Зона добычи полезных ископаемых
 - Зоны сельскохозяйственного использования
 - Зоны садоводства, огороженности
 - Иные зоны сельскохозяйственного назначения
 - Зона озелененных территорий общего пользования (парки, скверы, бульвары)
 - Зоны лесов
 - Зона озелененных территорий специального назначения
 - Зона кладбищ
 - Зона рекреативных территорий
 - Зона складирования и захоронения отходов
- Линии электроснабжения (ЛЭП)**
- Линии электроснабжения 500 кВ
 - Линии электроснабжения 110 кВ
 - Линии электроснабжения 35 кВ
 - Линии электроснабжения 10 кВ
 - Линии электроснабжения 0,4 кВ
- Распределительные трубопроводы для транспортировки газа**
- Газопровод распределительный высокого давления
 - Газопровод распределительный среднего давления
 - Газопровод распределительный низкого давления
- Сети электроснабжения**
- Линии связи
- Магистральные трубопроводы для транспортировки жидких и газообразных углеводородов**
- Магистральный газопровод
- Сети водоснабжения**
- Водопровод
- Сети водоотведения**
- Канализация самотечная
- Сети теплоснабжения**
- Теплопровод распределительный (магистральный)
- Участки недр, предоставленные для добычи полезных ископаемых, а также в целях, не связанных с их добычей (полюсы)**
- Лицензионные участки

Приложение № 3 к генеральному плану муниципального образования - Ряжский муниципальный округ Рязанской области применительно к территориям города Ряжск с прилегающей территорией, Алешинского и Журавинского сельских округов Ряжского района Рязанской области

Генеральный план муниципального образования - Ряжский муниципальный округ Рязанской области применительно к территориям города Ряжск с прилегающей территорией, Алешинского и Журавинского сельских округов Ряжского района Рязанской области			
Изм.	Дата	Лист	Листов
1		1	1
Карта функциональных зон		ГКУ ЮО "Центр градостроительного развития Рязанской области"	
И 1.00000			

Приложение № 4 к генеральному плану
муниципального образования -
Ряжский муниципальный округ
Рязанской области применительно к
территориям города Ряжск с прилегающей
территорией, Алешинского и Журавинского
сельских округов Ряжского района
Рязанской области

Графическое описание местоположения границ населенных пунктов,
перечень координат характерных точек этих границ муниципального
образования — Ряжский муниципальный округ Рязанской области
применительно к территориям города Ряжск с прилегающей
территорией, Алешинского и Журавинского сельских округов Ряжского
района Рязанской области

ГРАФИЧЕСКОЕ ОПИСАНИЕ
местоположения границ населенных пунктов, территориальных
зон, особо охраняемых природных территорий, зон с особыми
условиями использования территории

Граница населенного пункта г. Рязск

(наименование объекта, местоположение границ которого описано (далее - объект))

Раздел 1

Сведения об объекте

№ п/п	Характеристики объекта	Описание характеристик
1	2	3
1	Местоположение объекта	Рязанская область, м.о. Рязский, г Рязск
2	Площадь объекта ± величина погрешности определения площади (P ± ΔP)	29 644 831 м ² ± 1 906 м ²
3	Иные характеристики объекта	Вид объекта реестра границ: Граница населенного пункта

Сведения о местоположении границ объекта					
1. Система координат		МСК-62 зона 2			
2. Сведения о характерных точках границ объекта					
Обозначение характерных точек границ	Координаты, м		Метод определения координат характерной точки	Средняя квадратическая погрешность положения характерной точки (Mt), м	Описание обозначения точки на местности (при наличии)
	X	Y			
1	2	3	4	5	6
1	341 854,00	2 152 005,39	Картометрический метод	2,50	—
2	342 281,80	2 152 068,00		2,50	
3	342 241,52	2 152 367,95		2,50	
4	342 175,60	2 152 858,92		2,50	
5	342 025,20	2 152 833,58		2,50	
6	341 722,04	2 152 782,49		2,50	
7	341 654,18	2 153 177,73		2,50	
8	341 292,05	2 153 130,98		2,50	
9	341 341,82	2 153 453,28		2,50	
10	341 380,27	2 153 650,00		2,50	
11	341 445,12	2 153 987,24		2,50	
12	341 499,97	2 153 955,38		2,50	
13	341 513,77	2 153 950,29		2,50	
14	341 542,85	2 153 945,49		2,50	
15	341 576,17	2 153 932,22		2,50	
16	341 597,34	2 153 924,88		2,50	
17	341 614,00	2 153 915,84		2,50	
18	341 636,31	2 153 907,09		2,50	
19	341 696,59	2 154 094,53		2,50	
20	341 700,81	2 154 107,77		2,50	
21	341 710,29	2 154 147,66		2,50	
22	341 724,13	2 154 204,98		2,50	
23	341 716,78	2 154 229,27		2,50	
24	341 735,79	2 154 254,93		2,50	
25	341 735,94	2 154 255,12		2,50	
26	341 736,04	2 154 255,26		2,50	
27	341 750,67	2 154 275,01		2,50	
28	341 755,02	2 154 308,13		2,50	
29	341 768,58	2 154 332,85		2,50	
30	341 803,62	2 154 416,28		2,50	
31	342 039,38	2 154 237,17		2,50	
32	342 078,09	2 154 215,95		2,50	
33	342 117,89	2 154 188,40		2,50	
34	342 150,04	2 154 170,46		2,50	
35	342 170,38	2 154 156,47		2,50	
36	342 214,99	2 154 129,13		2,50	
37	342 239,92	2 154 118,42		2,50	
38	342 263,11	2 154 112,95		2,50	
39	342 276,23	2 154 114,48		2,50	
40	342 286,07	2 154 118,20		2,50	
41	342 414,38	2 154 064,66		2,50	
42	342 500,68	2 154 093,02		2,50	
43	342 520,52	2 154 029,82		2,50	
44	342 675,51	2 153 948,42		2,50	
45	342 757,76	2 154 071,88		2,50	
46	342 664,55	2 154 124,10		2,50	
47	342 633,81	2 154 142,67		2,50	

Сведения о местоположении границ объекта					
1	2	3	4	5	6
48	342 379,08	2 154 256,93	Картометрический метод	2,50	—
49	342 379,11	2 154 257,06		2,50	
50	342 381,23	2 154 268,92		2,50	
51	342 408,03	2 154 417,91		2,50	
52	342 131,91	2 154 607,16		2,50	
53	342 229,31	2 154 743,88		2,50	
54	342 246,70	2 154 930,44		2,50	
55	342 246,74	2 154 930,81		2,50	
56	342 475,97	2 154 858,51		2,50	
57	342 583,07	2 155 401,24		2,50	
58	342 585,63	2 155 414,98		2,50	
59	342 585,92	2 155 414,95		2,50	
60	342 746,03	2 155 397,05		2,50	
61	342 946,42	2 155 388,76		2,50	
62	342 975,00	2 155 368,00		2,50	
63	343 010,70	2 155 323,55		2,50	
64	342 989,02	2 155 245,46		2,50	
65	342 972,69	2 155 132,83		2,50	
66	342 971,97	2 155 127,88		2,50	
67	342 965,54	2 155 083,46		2,50	
68	342 940,18	2 155 006,14		2,50	
69	342 983,07	2 155 003,97		2,50	
70	342 988,97	2 155 003,72		2,50	
71	343 120,42	2 154 998,22		2,50	
72	343 198,34	2 154 978,87		2,50	
73	343 298,66	2 154 961,36		2,50	
74	343 436,07	2 154 966,46		2,50	
75	343 455,10	2 155 005,95		2,50	
76	343 459,05	2 155 073,46		2,50	
77	343 447,18	2 155 283,44		2,50	
78	343 453,31	2 155 283,62		2,50	
79	343 452,43	2 155 314,00		2,50	
80	343 440,84	2 155 325,04		2,50	
81	343 386,57	2 155 349,85		2,50	
82	343 376,08	2 155 345,59		2,50	
83	343 359,78	2 155 345,64		2,50	
84	343 359,78	2 155 335,70		2,50	
85	343 332,11	2 155 346,57		2,50	
86	343 112,30	2 155 407,22		2,50	
87	343 114,86	2 155 413,48		2,50	
88	343 097,77	2 155 418,92		2,50	
89	343 086,89	2 155 422,33		2,50	
90	343 063,99	2 155 436,35		2,50	
91	343 183,93	2 155 682,02		2,50	
92	343 305,42	2 155 939,17		2,50	
93	343 336,65	2 156 200,37		2,50	
94	343 343,68	2 156 259,18		2,50	
95	343 350,96	2 156 320,03		2,50	
96	343 361,80	2 156 323,19		2,50	
97	343 485,75	2 156 359,33		2,50	
98	343 592,07	2 156 390,33		2,50	
99	343 560,21	2 156 469,30		2,50	
100	343 552,04	2 156 489,55		2,50	
101	343 714,25	2 156 548,17		2,50	
102	344 055,85	2 156 671,14		2,50	

Сведения о местоположении границ объекта					
1	2	3	4	5	6
103	344 056,34	2 156 676,13	Картометрический метод	2,50	—
104	344 056,82	2 156 681,11		2,50	
105	344 057,84	2 156 691,53		2,50	
106	344 049,55	2 156 785,03		2,50	
107	344 018,60	2 156 964,44		2,50	
108	343 915,07	2 157 222,39		2,50	
109	343 866,20	2 157 344,15		2,50	
110	343 803,13	2 157 501,29		2,50	
111	343 763,97	2 157 598,86		2,50	
112	343 710,46	2 157 732,18		2,50	
113	343 669,71	2 157 833,70		2,50	
114	343 547,42	2 158 138,39		2,50	
115	343 565,55	2 158 139,91		2,50	
116	343 593,32	2 158 144,79		2,50	
117	343 597,99	2 158 146,75		2,50	
118	343 598,38	2 158 145,88		2,50	
119	343 627,13	2 158 158,93		2,50	
120	343 656,16	2 158 172,50		2,50	
121	343 699,53	2 158 189,71		2,50	
122	343 719,22	2 158 199,04		2,50	
123	343 727,61	2 158 203,02		2,50	
124	343 747,97	2 158 217,37		2,50	
125	343 765,38	2 158 235,53		2,50	
126	343 779,85	2 158 256,99		2,50	
127	343 791,30	2 158 285,62		2,50	
128	343 809,21	2 158 351,43		2,50	
129	343 816,42	2 158 375,64		2,50	
130	343 825,56	2 158 399,89		2,50	
131	343 846,22	2 158 423,88		2,50	
132	343 887,59	2 158 469,44		2,50	
133	343 930,49	2 158 510,48		2,50	
134	343 964,80	2 158 548,70		2,50	
135	344 042,91	2 158 630,60		2,50	
136	344 083,32	2 158 676,16		2,50	
137	344 124,51	2 158 731,59		2,50	
138	344 146,10	2 158 757,04		2,50	
139	344 171,96	2 158 784,98		2,50	
140	344 191,85	2 158 799,80		2,50	
141	344 217,97	2 158 814,27		2,50	
142	344 223,04	2 158 816,26		2,50	
143	344 233,89	2 158 828,98		2,50	
144	343 992,79	2 159 133,99		2,50	
145	343 624,30	2 158 893,07		2,50	
146	343 532,42	2 159 032,18		2,50	
147	343 290,76	2 158 848,58		2,50	
148	343 197,40	2 158 900,54	2,50		
149	343 191,75	2 158 903,68	2,50		
150	343 178,41	2 158 917,69	2,50		
151	343 174,11	2 158 922,12	2,50		
152	343 163,15	2 158 926,70	2,50		
153	343 171,75	2 158 960,50	2,50		
154	343 174,69	2 158 976,45	2,50		
155	343 176,60	2 158 994,74	2,50		
156	343 183,02	2 159 060,53	2,50		
157	343 191,38	2 159 154,97	2,50		

Сведения о местоположении границ объекта					
1	2	3	4	5	6
158	343 194,84	2 159 195,02		2,50	
159	343 199,38	2 159 245,47		2,50	
160	343 202,29	2 159 262,00		2,50	
161	343 215,37	2 159 263,92		2,50	
162	343 215,37	2 159 263,90		2,50	
163	343 226,00	2 159 265,49		2,50	
164	343 501,63	2 159 306,56		2,50	
165	343 562,05	2 159 385,38		2,50	
166	343 534,81	2 159 496,05		2,50	
167	343 520,59	2 159 554,01		2,50	
168	343 523,58	2 159 554,74		2,50	
169	343 509,94	2 159 626,07		2,50	
170	343 506,97	2 159 637,04		2,50	
171	343 525,41	2 159 641,58		2,50	
172	343 797,48	2 159 708,46		2,50	
173	343 881,52	2 159 728,67		2,50	
174	343 881,12	2 159 727,77		2,50	
175	343 886,59	2 159 725,31		2,50	
176	343 888,90	2 159 730,44		2,50	
177	344 038,98	2 159 766,56		2,50	
178	344 280,08	2 159 832,87		2,50	
179	344 387,29	2 159 859,99		2,50	
180	344 493,66	2 159 886,90		2,50	
181	344 744,49	2 159 950,04		2,50	
182	344 744,36	2 159 950,73		2,50	
183	344 722,05	2 160 065,08		2,50	
184	344 718,08	2 160 085,45		2,50	
185	344 422,58	2 160 149,79	Картометрический метод	2,50	—
186	343 783,30	2 160 097,80		2,50	
187	343 640,69	2 159 979,56		2,50	
188	343 537,12	2 159 856,48		2,50	
189	343 396,05	2 159 819,56		2,50	
190	343 259,30	2 160 072,74		2,50	
191	343 031,33	2 160 022,25		2,50	
192	343 027,85	2 160 029,53		2,50	
193	343 014,89	2 160 026,54		2,50	
194	343 063,79	2 159 912,84		2,50	
195	343 069,56	2 159 899,59		2,50	
196	343 101,27	2 159 825,04		2,50	
197	343 127,25	2 159 765,18		2,50	
198	343 136,38	2 159 745,58		2,50	
199	343 149,80	2 159 712,57		2,50	
200	343 172,71	2 159 659,11		2,50	
201	343 194,43	2 159 608,78		2,50	
202	343 203,57	2 159 588,14		2,50	
203	343 201,39	2 159 587,56		2,50	
204	343 191,45	2 159 584,88		2,50	
205	343 190,40	2 159 584,63		2,50	
206	343 188,75	2 159 584,23		2,50	
207	343 186,13	2 159 590,84		2,50	
208	343 133,80	2 159 577,92		2,50	
209	343 132,55	2 159 577,61		2,50	
210	342 829,31	2 159 502,75		2,50	
211	342 816,88	2 159 502,08		2,50	
212	342 589,78	2 159 811,53		2,50	

Сведения о местоположении границ объекта					
1	2	3	4	5	6
213	342 476,69	2 159 853,99	Картометрический метод	2,50	—
214	342 408,96	2 159 926,67		2,50	
215	342 407,63	2 159 928,11		2,50	
216	342 403,03	2 159 933,04		2,50	
217	342 392,48	2 159 932,08		2,50	
218	342 381,92	2 159 931,12		2,50	
219	342 377,41	2 159 930,71		2,50	
220	342 372,89	2 159 930,30		2,50	
221	342 088,03	2 159 904,43		2,50	
222	342 040,57	2 160 008,78		2,50	
223	342 035,31	2 160 020,34		2,50	
224	342 022,05	2 160 049,48		2,50	
225	342 021,81	2 160 049,98		2,50	
226	342 017,04	2 160 060,49		2,50	
227	341 947,16	2 160 214,13		2,50	
228	341 884,37	2 160 352,17		2,50	
229	341 875,83	2 160 370,95		2,50	
230	341 986,09	2 160 427,58		2,50	
231	341 916,97	2 160 656,26		2,50	
232	342 043,55	2 160 744,67		2,50	
233	342 223,61	2 160 910,15		2,50	
234	342 288,49	2 160 979,57		2,50	
235	342 288,17	2 160 979,90		2,50	
236	342 299,07	2 160 991,64		2,50	
237	342 299,97	2 160 992,58		2,50	
238	342 271,44	2 161 021,69		2,50	
239	342 200,04	2 161 088,96		2,50	
240	342 037,33	2 161 245,37		2,50	
241	341 862,87	2 161 411,12		2,50	
242	341 756,73	2 161 510,91		2,50	
243	341 654,32	2 161 608,06		2,50	
244	341 607,15	2 161 653,07		2,50	
245	341 577,57	2 161 680,30		2,50	
246	341 571,31	2 161 685,74		2,50	
247	341 560,31	2 161 694,81		2,50	
248	341 552,80	2 161 700,59		2,50	
249	341 542,91	2 161 708,19		2,50	
250	341 534,32	2 161 714,26		2,50	
251	341 530,06	2 161 716,90		2,50	
252	341 530,66	2 161 717,96		2,50	
253	341 491,88	2 161 737,28		2,50	
254	341 486,57	2 161 741,89		2,50	
255	341 549,96	2 161 955,56		2,50	
256	341 703,34	2 162 190,01		2,50	
257	341 723,99	2 162 232,26		2,50	
258	341 725,96	2 162 242,40		2,50	
259	341 789,98	2 162 346,51		2,50	
260	341 909,51	2 162 456,93	2,50		
261	341 981,68	2 162 518,22	2,50		
262	342 003,08	2 162 530,08	2,50		
263	342 111,42	2 162 616,61	2,50		
264	341 878,26	2 162 868,47	2,50		
265	341 735,55	2 163 381,79	2,50		
266	341 689,52	2 163 519,91	2,50		
267	341 635,94	2 163 568,71	2,50		

Сведения о местоположении границ объекта					
1	2	3	4	5	6
268	341 530,53	2 163 056,28	Картометрический метод	2,50	—
269	341 520,28	2 162 983,00		2,50	
270	341 499,05	2 162 984,77		2,50	
271	341 499,08	2 162 984,95		2,50	
272	341 486,21	2 162 986,11		2,50	
273	341 484,04	2 162 986,32		2,50	
274	341 466,99	2 162 987,90		2,50	
275	341 466,90	2 162 987,45		2,50	
276	341 445,94	2 162 989,18		2,50	
277	341 352,48	2 163 005,49		2,50	
278	341 329,20	2 162 855,33		2,50	
279	341 322,07	2 162 855,54		2,50	
280	341 292,48	2 162 713,25		2,50	
281	341 224,88	2 162 731,14		2,50	
282	341 208,21	2 162 708,71		2,50	
283	341 185,48	2 162 667,78		2,50	
284	341 168,88	2 162 627,47		2,50	
285	341 157,97	2 162 592,76		2,50	
286	341 150,54	2 162 563,35		2,50	
287	341 164,94	2 162 556,23		2,50	
288	341 172,97	2 162 548,05		2,50	
289	341 186,92	2 162 521,37		2,50	
290	341 205,41	2 162 508,49		2,50	
291	341 213,44	2 162 473,63		2,50	
292	341 228,29	2 162 420,73		2,50	
293	341 222,73	2 162 377,93		2,50	
294	341 214,86	2 162 317,55		2,50	
295	341 197,81	2 162 186,63		2,50	
296	341 136,90	2 161 882,95		2,50	
297	341 127,50	2 161 880,84		2,50	
298	341 121,74	2 161 885,09		2,50	
299	341 114,92	2 161 888,12		2,50	
300	341 107,80	2 161 889,63	2,50		
301	341 098,86	2 161 887,81	2,50		
302	341 090,67	2 161 888,88	2,50		
303	341 083,55	2 161 889,63	2,50		
304	341 076,96	2 161 883,52	2,50		
305	341 056,33	2 161 818,54	2,50		
306	341 043,46	2 161 821,95	2,50		
307	341 039,69	2 161 807,67	2,50		
308	341 052,89	2 161 803,98	2,50		
309	341 053,20	2 161 801,27	2,50		
310	341 038,99	2 161 804,49	2,50		
311	341 018,52	2 161 809,12	2,50		
312	341 022,18	2 161 832,17	2,50		
313	341 032,24	2 161 851,56	2,50		
314	341 038,47	2 161 882,49	2,50		
315	341 032,61	2 161 900,42	2,50		
316	341 025,91	2 161 910,95	2,50		
317	341 094,82	2 162 217,87	2,50		
318	340 965,64	2 162 250,07	2,50		
319	340 934,17	2 162 099,85	2,50		
320	340 903,34	2 161 950,99	2,50		
321	340 901,42	2 161 938,48	2,50		
322	340 626,78	2 162 033,62	2,50		

Сведения о местоположении границ объекта					
1	2	3	4	5	6
323	340 605,93	2 162 041,30	Картометрический метод	2,50	—
324	340 592,57	2 162 046,43		2,50	
325	340 584,15	2 162 047,34		2,50	
326	340 577,56	2 162 045,33		2,50	
327	340 570,25	2 162 036,36		2,50	
328	340 565,12	2 162 027,03		2,50	
329	340 559,45	2 162 014,77		2,50	
330	340 556,34	2 162 006,72		2,50	
331	340 555,24	2 161 997,21		2,50	
332	340 557,26	2 161 988,06		2,50	
333	340 561,83	2 161 979,83		2,50	
334	340 569,61	2 161 974,15		2,50	
335	340 575,09	2 161 964,64		2,50	
336	340 577,29	2 161 958,05		2,50	
337	340 577,66	2 161 951,10		2,50	
338	340 575,46	2 161 944,88		2,50	
339	340 570,34	2 161 937,93		2,50	
340	340 564,48	2 161 927,68		2,50	
341	340 559,73	2 161 917,80		2,50	
342	340 559,36	2 161 910,48		2,50	
343	340 562,29	2 161 900,97		2,50	
344	340 564,44	2 161 892,18		2,50	
345	340 564,12	2 161 887,06		2,50	
346	340 558,99	2 161 878,28		2,50	
347	340 550,94	2 161 870,23		2,50	
348	340 536,31	2 161 842,42		2,50	
349	340 533,38	2 161 830,34		2,50	
350	340 535,94	2 161 815,34		2,50	
351	340 538,87	2 161 808,02		2,50	
352	340 545,09	2 161 797,77		2,50	
353	340 541,43	2 161 776,18		2,50	
354	340 590,46	2 161 760,08		2,50	
355	340 635,11	2 161 727,51		2,50	
356	340 694,02	2 161 720,19		2,50	
357	340 734,28	2 161 709,58		2,50	
358	340 820,58	2 161 672,42		2,50	
359	340 856,87	2 161 658,35		2,50	
360	340 895,66	2 161 638,22	2,50		
361	340 918,35	2 161 632,37	2,50		
362	340 950,46	2 161 617,55	2,50		
363	340 979,00	2 161 606,02	2,50		
364	341 022,55	2 161 593,76	2,50		
365	341 046,24	2 161 587,36	2,50		
366	341 090,53	2 161 547,08	2,50		
367	340 985,70	2 161 366,73	2,50		
368	340 867,35	2 161 176,49	2,50		
369	340 773,34	2 161 015,00	2,50		
370	340 703,66	2 160 982,93	2,50		
371	340 654,99	2 160 940,90	2,50		
372	340 611,85	2 160 883,38	2,50		
373	340 577,56	2 160 823,65	2,50		
374	340 554,34	2 160 772,77	2,50		
375	340 551,85	2 160 708,07	2,50		
376	340 529,73	2 160 710,83	2,50		
377	340 497,37	2 160 700,48	2,50		

Сведения о местоположении границ объекта					
1	2	3	4	5	6
378	340 472,28	2 160 677,53	Картометрический метод	2,50	—
379	340 457,89	2 160 658,55		2,50	
380	340 445,55	2 160 621,30		2,50	
381	340 421,34	2 160 545,05		2,50	
382	340 436,08	2 160 532,02		2,50	
383	340 477,53	2 160 495,38		2,50	
384	340 498,13	2 160 477,16		2,50	
385	340 418,97	2 160 358,06		2,50	
386	340 411,61	2 160 364,85		2,50	
387	340 202,98	2 160 480,82		2,50	
388	340 200,77	2 160 479,92		2,50	
389	340 183,07	2 160 489,89		2,50	
390	340 024,35	2 160 220,17		2,50	
391	340 229,89	2 160 101,98		2,50	
392	340 295,70	2 159 918,54		2,50	
393	340 242,54	2 159 756,34		2,50	
394	340 224,36	2 159 597,38		2,50	
395	340 226,23	2 159 473,39		2,50	
396	340 313,67	2 159 238,85		2,50	
397	339 978,21	2 159 109,67		2,50	
398	339 850,92	2 159 050,67		2,50	
399	339 749,56	2 158 963,11		2,50	
400	339 796,81	2 158 874,98		2,50	
401	339 874,86	2 158 777,98		2,50	
402	339 900,18	2 158 713,04		2,50	
403	339 933,22	2 158 720,33		2,50	
404	339 952,51	2 158 646,32		2,50	
405	339 960,83	2 158 614,37		2,50	
406	339 953,14	2 158 601,31		2,50	
407	339 947,46	2 158 591,67		2,50	
408	339 978,74	2 158 511,38		2,50	
409	340 203,72	2 158 464,18		2,50	
410	340 163,23	2 158 395,18		2,50	
411	340 108,83	2 158 294,58		2,50	
412	339 949,83	2 158 163,80		2,50	
413	339 933,05	2 158 150,00		2,50	
414	339 932,70	2 158 149,96		2,50	
415	339 925,50	2 158 144,07		2,50	
416	339 925,64	2 158 143,91		2,50	
417	339 866,18	2 158 094,99		2,50	
418	339 709,18	2 157 937,79		2,50	
419	339 629,20	2 157 935,84		2,50	
420	339 234,42	2 158 181,81		2,50	
421	339 125,75	2 157 985,43	2,50		
422	339 109,30	2 157 955,70	2,50		
423	339 775,73	2 157 482,46	2,50		
424	339 803,16	2 157 356,48	2,50		
425	339 717,34	2 157 164,91	2,50		
426	339 871,22	2 156 827,38	2,50		
427	339 873,71	2 156 439,24	2,50		
428	339 874,25	2 156 355,12	2,50		
429	340 010,78	2 156 331,11	2,50		
430	340 016,37	2 156 236,73	2,50		
431	340 028,29	2 156 036,31	2,50		
432	340 029,61	2 156 014,07	2,50		

Сведения о местоположении границ объекта					
1	2	3	4	5	6
433	339 846,69	2 156 007,44	Картометрический метод	2,50	—
434	339 651,08	2 156 000,34		2,50	
435	339 658,57	2 155 758,38		2,50	
436	339 649,72	2 155 569,14		2,50	
437	339 920,09	2 155 542,61		2,50	
438	339 923,59	2 155 554,12		2,50	
439	340 247,33	2 155 593,21		2,50	
440	340 284,38	2 155 587,87		2,50	
441	340 284,71	2 155 631,26		2,50	
442	340 260,01	2 155 681,33		2,50	
443	340 216,18	2 155 803,44		2,50	
444	340 238,85	2 155 859,73		2,50	
445	340 233,78	2 155 893,87		2,50	
446	340 244,99	2 155 893,95		2,50	
447	340 360,78	2 155 893,53		2,50	
448	340 373,04	2 155 893,48		2,50	
449	340 370,69	2 155 878,03		2,50	
450	340 409,59	2 155 871,96		2,50	
451	340 412,25	2 155 893,34		2,50	
452	340 438,44	2 155 893,24		2,50	
453	340 440,45	2 155 789,89		2,50	
454	340 440,79	2 155 789,48		2,50	
455	340 443,27	2 155 647,74		2,50	
456	340 442,94	2 155 647,79		2,50	
457	340 435,32	2 155 592,23		2,50	
458	340 477,43	2 155 442,69		2,50	
459	340 513,73	2 155 373,88		2,50	
460	340 418,58	2 155 300,01		2,50	
461	340 448,73	2 155 177,44		2,50	
462	340 470,68	2 155 113,30		2,50	
463	340 469,13	2 155 028,24		2,50	
464	340 455,54	2 155 006,26		2,50	
465	340 470,72	2 154 909,54		2,50	
466	340 519,72	2 154 887,22		2,50	
467	340 534,80	2 154 879,30		2,50	
468	340 494,72	2 154 808,97		2,50	
469	340 431,08	2 154 739,37		2,50	
470	340 395,11	2 154 773,63		2,50	
471	340 289,09	2 154 859,09		2,50	
472	340 211,88	2 154 737,38		2,50	
473	340 197,59	2 154 650,48		2,50	
474	340 218,50	2 154 629,75		2,50	
475	340 195,60	2 154 602,34		2,50	
476	340 148,01	2 154 636,96		2,50	
477	340 084,36	2 154 528,42		2,50	
478	340 122,67	2 154 494,38		2,50	
479	340 141,14	2 154 479,19		2,50	
480	340 130,06	2 154 462,31		2,50	
481	340 115,07	2 154 438,43	2,50		
482	340 106,43	2 154 424,68	2,50		
483	340 106,09	2 154 424,13	2,50		
484	340 154,33	2 154 392,06	2,50		
485	340 167,26	2 154 374,44	2,50		
486	340 169,42	2 154 372,89	2,50		
487	340 173,24	2 154 370,15	2,50		

Сведения о местоположении границ объекта					
1	2	3	4	5	6
488	340 178,24	2 154 366,60	Картометрический метод	2,50	—
489	340 181,19	2 154 364,21		2,50	
490	340 190,15	2 154 353,53		2,50	
491	340 066,64	2 154 194,38		2,50	
492	339 847,92	2 153 893,69		2,50	
493	339 386,79	2 153 499,00		2,50	
494	339 386,24	2 153 498,63		2,50	
495	339 013,55	2 153 176,39		2,50	
496	338 733,00	2 152 925,62		2,50	
497	338 826,29	2 151 750,70		2,50	
498	338 943,10	2 151 587,33		2,50	
499	339 872,18	2 151 719,66		2,50	
500	340 656,01	2 151 836,52		2,50	
501	341 051,50	2 151 890,70		2,50	
502	341 286,77	2 151 923,97		2,50	
503	341 456,43	2 151 943,57		2,50	
1	341 854,00	2 152 005,39		2,50	
3. Сведения о характерных точках части (частей) границы объекта					
1	2	3	4	5	6
—	—	—	—	—	—

ГРАФИЧЕСКОЕ ОПИСАНИЕ
местоположения границ населенных пунктов, территориальных
зон, особо охраняемых природных территорий, зон с особыми
условиями использования территории
Граница населенного пункта д. Алексеевка

(наименование объекта, местоположение границ которого описано (далее - объект))

Раздел 1

Сведения об объекте

№ п/п	Характеристики объекта	Описание характеристик
1	2	3
1	Местоположение объекта	Рязанская область, м.о. Ряжский, д Алексеевка
2	Площадь объекта ± величина погрешности определения площади ($P \pm \Delta P$)	439 255 м ² ± 232 м ²
3	Иные характеристики объекта	Вид объекта реестра границ: Граница населенного пункта Реестровый номер: 62:14-4.118

Сведения о местоположении измененных (уточненных) границ объекта

1. Система координат МСК-62 зона 2

2. Сведения о характерных точках границ объекта

Обозначение характерных точек границы	Существующие координаты, м		Измененные (уточненные) координаты, м		Метод определения координат характерной точки	Средняя квадратическая погрешность положения характерной точки (M _t), м	Описание обозначения точки на местности (при наличии)
	X	Y	X	Y			
1	2	3	4	5	6	7	8
1	328 926,09	2 163 114,89	328 926,09	2 163 114,89	Картометрически й метод	2,50	—
2	329 074,84	2 163 404,16	329 074,84	2 163 404,16		2,50	
3	328 919,69	2 163 505,93	328 919,69	2 163 505,93		2,50	
4	328 911,40	2 163 517,81	328 911,40	2 163 517,81		2,50	
5	328 917,81	2 163 540,80	328 917,81	2 163 540,80		2,50	
6	328 945,33	2 163 596,59	328 945,33	2 163 596,59		2,50	
7	328 986,80	2 163 654,46	328 986,80	2 163 654,46		2,50	
8	329 026,01	2 163 724,00	329 026,01	2 163 724,00		2,50	
9	329 051,90	2 163 810,51	329 051,90	2 163 810,51		2,50	
10	329 075,79	2 163 872,61	329 075,79	2 163 872,61		2,50	
11	329 119,47	2 163 951,10	329 119,47	2 163 951,10		2,50	
12	329 216,38	2 164 121,72	329 216,38	2 164 121,72		2,50	
13	329 236,17	2 164 140,83	329 236,17	2 164 140,83		2,50	
14	329 095,76	2 164 208,39	329 095,76	2 164 208,39		2,50	
15	329 038,83	2 164 077,21	329 038,83	2 164 077,21		2,50	
16	328 973,04	2 163 955,08	328 973,04	2 163 955,08		2,50	
17	328 947,21	2 163 933,97	328 947,21	2 163 933,97		2,50	
18	328 928,93	2 163 923,04	328 928,93	2 163 923,04		2,50	
19	328 925,15	2 163 923,44	328 925,15	2 163 923,44		2,50	
20	328 912,48	2 163 919,87	328 912,48	2 163 919,87		2,50	
21	328 838,14	2 163 927,41	328 838,14	2 163 927,41		2,50	
22	328 795,67	2 163 912,59	328 795,67	2 163 912,59		2,50	
23	328 768,51	2 163 894,76	328 768,51	2 163 894,76		2,50	
24	328 594,13	2 163 769,99	328 594,13	2 163 769,99		2,50	
25	328 494,41	2 163 698,37	328 494,41	2 163 698,37		2,50	

ГРАФИЧЕСКОЕ ОПИСАНИЕ
местоположения границ населенных пунктов, территориальных
зон, особо охраняемых природных территорий, зон с особыми
условиями использования территории
Граница населенного пункта д. Борщевое

(наименование объекта, местоположение границ которого описано (далее - объект))

Раздел 1

Сведения об объекте

№ п/п	Характеристики объекта	Описание характеристик
1	2	3
1	Местоположение объекта	Рязанская область, м.о. Ряжский, д Борщевое
2	Площадь объекта ± величина погрешности определения площади ($P \pm \Delta P$)	564 649 м ² ± 263 м ²
3	Иные характеристики объекта	Вид объекта реестра границ: Граница населенного пункта Реестровый номер: 62:14-4.146

Сведения о местоположении измененных (уточненных) границ объекта

1. Система координат МСК-62 зона 2

2. Сведения о характерных точках границ объекта

Обозначение характерных точек границы	Существующие координаты, м		Измененные (уточненные) координаты, м		Метод определения координат характерной точки	Средняя квадратическая погрешность положения характерной точки (M _t), м	Описание обозначения точки на местности (при наличии)
	X	Y	X	Y			
1	2	3	4	5	6	7	8
1	330 828,37	2 173 641,52	330 828,37	2 173 641,52	Картометрически й метод	2,50	—
2	330 886,99	2 173 666,59	330 886,99	2 173 666,59		2,50	
3	331 027,24	2 173 742,54	331 027,24	2 173 742,54		2,50	
4	331 053,26	2 173 725,36	331 053,26	2 173 725,36		2,50	
5	331 080,29	2 173 736,42	331 080,29	2 173 736,42		2,50	
6	331 134,35	2 173 801,53	331 134,35	2 173 801,53		2,50	
7	330 971,64	2 173 954,33	330 971,64	2 173 954,33		2,50	
8	330 911,98	2 173 934,83	330 911,98	2 173 934,83		2,50	
9	330 898,30	2 173 907,46	330 898,30	2 173 907,46		2,50	
10	330 876,81	2 173 885,60	330 876,81	2 173 885,60		2,50	
11	330 830,44	2 173 862,04	330 830,44	2 173 862,04		2,50	
12	330 724,31	2 173 823,78	330 724,31	2 173 823,78		2,50	
13	330 598,57	2 173 798,14	330 598,57	2 173 798,14		2,50	
14	330 433,47	2 173 771,43	330 433,47	2 173 771,43		2,50	
15	330 311,85	2 173 777,57	330 311,85	2 173 777,57		2,50	
16	330 297,10	2 173 787,40	330 297,10	2 173 787,40		2,50	
17	330 314,30	2 173 858,66	330 314,30	2 173 858,66		2,50	
18	330 317,99	2 173 891,83	330 317,99	2 173 891,83		2,50	
19	330 274,30	2 173 955,54	330 274,30	2 173 955,54		2,50	
20	330 262,70	2 174 023,28	330 262,70	2 174 023,28		2,50	
21	330 273,01	2 174 066,91	330 273,01	2 174 066,91		2,50	
22	330 277,73	2 174 109,51	330 277,73	2 174 109,51		2,50	
23	330 291,86	2 174 155,12	330 291,86	2 174 155,12		2,50	
24	330 317,12	2 174 196,77	330 317,12	2 174 196,77		2,50	
25	330 356,33	2 174 215,43	330 356,33	2 174 215,43		2,50	

Раздел 3

Сведения о местоположении измененных (уточненных) границ объекта

1	2	3	4	5	6	7	8
26	330 398,00	2 174 224,10	330 398,00	2 174 224,10	Картометрически й метод	2,50	—
27	330 502,04	2 174 220,42	330 502,04	2 174 220,42		2,50	
28	330 573,91	2 174 340,75	330 573,91	2 174 340,75		2,50	
29	330 621,38	2 174 454,42	330 621,38	2 174 454,42		2,50	
30	330 577,75	2 174 483,57	330 577,75	2 174 483,57		2,50	
31	330 616,68	2 174 555,05	330 616,68	2 174 555,05		2,50	
32	330 652,61	2 174 534,93	330 652,61	2 174 534,93		2,50	
33	330 778,99	2 174 481,86	330 778,99	2 174 481,86		2,50	
34	330 878,32	2 174 428,76	330 878,32	2 174 428,76		2,50	
35	331 050,06	2 174 354,67	331 050,06	2 174 354,67		2,50	
36	331 094,97	2 174 341,83	331 094,97	2 174 341,83		2,50	
37	331 128,03	2 174 429,18	331 128,03	2 174 429,18		2,50	
38	331 258,73	2 174 621,79	331 258,73	2 174 621,79		2,50	
39	331 259,04	2 174 663,34	331 259,04	2 174 663,34		2,50	
40	331 250,44	2 174 694,06	331 250,44	2 174 694,06		2,50	
41	331 196,55	2 174 740,50	331 196,55	2 174 740,50		2,50	
42	331 228,04	2 174 822,06	331 228,04	2 174 822,06		2,50	
43	331 005,94	2 174 913,93	331 005,94	2 174 913,93		2,50	
44	331 020,08	2 174 944,65	331 020,08	2 174 944,65		2,50	
45	330 886,47	2 175 012,43	330 886,47	2 175 012,43		2,50	
46	330 975,40	2 175 148,96	330 975,40	2 175 148,96		2,50	
47	331 066,53	2 175 111,98	331 066,53	2 175 111,98		2,50	
48	331 110,57	2 175 175,73	331 110,57	2 175 175,73		2,50	
49	331 131,11	2 175 193,63	331 131,11	2 175 193,63		2,50	
50	331 145,25	2 175 192,13	331 145,25	2 175 192,13		2,50	
51	331 164,10	2 175 185,72	331 164,10	2 175 185,72		2,50	
52	331 208,03	2 175 251,68	331 208,03	2 175 251,68		2,50	
53	331 248,18	2 175 302,01	331 248,18	2 175 302,01		2,50	
54	331 297,94	2 175 352,58	331 297,94	2 175 352,58		2,50	

Раздел 3

Сведения о местоположении измененных (уточненных) границ объекта

1	2	3	4	5	6	7	8
55	331 303,47	2 175 358,20	331 303,47	2 175 358,20	Картометрический метод	2,50	—
56	331 088,84	2 175 362,41	331 088,84	2 175 362,41		2,50	
57	331 000,76	2 175 285,50	331 000,76	2 175 285,50		2,50	
58	330 797,58	2 175 102,30	330 797,58	2 175 102,30		2,50	
59	330 654,59	2 174 972,04	330 654,59	2 174 972,04		2,50	
60	330 592,03	2 174 909,62	330 592,03	2 174 909,62		2,50	
61	330 576,80	2 174 832,21	330 576,80	2 174 832,21		2,50	
62	330 579,77	2 174 809,97	330 579,77	2 174 809,97		2,50	
63	330 586,62	2 174 785,68	330 586,62	2 174 785,68		2,50	
64	330 587,13	2 174 777,16	330 587,13	2 174 777,16		2,50	
65	330 594,52	2 174 753,01	330 594,52	2 174 753,01		2,50	
66	330 589,40	2 174 738,87	330 589,40	2 174 738,87		2,50	
67	330 585,26	2 174 726,08	330 585,26	2 174 726,08		2,50	
68	330 586,30	2 174 716,64	330 586,30	2 174 716,64		2,50	
69	330 589,22	2 174 710,58	330 589,22	2 174 710,58		2,50	
70	330 580,18	2 174 685,79	330 580,18	2 174 685,79		2,50	
71	330 559,53	2 174 631,27	330 559,53	2 174 631,27		2,50	
72	330 532,19	2 174 589,17	330 532,19	2 174 589,17		2,50	
73	330 486,63	2 174 536,36	330 486,63	2 174 536,36		2,50	
74	330 498,81	2 174 526,24	330 498,81	2 174 526,24		2,50	
75	330 404,09	2 174 359,01	330 404,09	2 174 359,01		2,50	
76	330 377,00	2 174 300,09	330 377,00	2 174 300,09		2,50	
77	330 358,04	2 174 244,55	330 358,04	2 174 244,55		2,50	
78	330 344,56	2 174 225,78	330 344,56	2 174 225,78		2,50	
79	330 320,88	2 174 221,44	330 320,88	2 174 221,44		2,50	
80	330 297,17	2 174 238,80	330 297,17	2 174 238,80		2,50	
81	330 277,66	2 174 230,88	330 277,66	2 174 230,88		2,50	
82	330 270,14	2 174 205,75	330 270,14	2 174 205,75		2,50	
83	330 253,79	2 174 174,05	330 253,79	2 174 174,05		2,50	

ГРАФИЧЕСКОЕ ОПИСАНИЕ
местоположения границ населенных пунктов, территориальных
зон, особо охраняемых природных территорий, зон с особыми
условиями использования территории

Граница населенного пункта д. Волково

(наименование объекта, местоположение границ которого описано (далее - объект))

Раздел 1

Сведения об объекте

№ п/п	Характеристики объекта	Описание характеристик
1	2	3
1	Местоположение объекта	Рязанская область, м.о. Ряжский, д Волково
2	Площадь объекта ± величина погрешности определения площади (P ± ΔP)	207 622 м ² ± 159 м ²
3	Иные характеристики объекта	Вид объекта реестра границ: Граница населенного пункта Реестровый номер: 62:14-4.107

Сведения о местоположении измененных (уточненных) границ объекта

1. Система координат МСК-62 зона 2

2. Сведения о характерных точках границ объекта

Обозначение характерных точек границы	Существующие координаты, м		Измененные (уточненные) координаты, м		Метод определения координат характерной точки	Средняя квадратическая погрешность положения характерной точки (M _t), м	Описание обозначения точки на местности (при наличии)
	X	Y	X	Y			
1	2	3	4	5	6	7	8
1	329 665,63	2 136 492,54	329 665,63	2 136 492,54	Картометрически й метод	2,50	—
2	329 700,13	2 136 504,98	329 700,13	2 136 504,98		2,50	
3	329 692,59	2 136 639,17	329 692,59	2 136 639,17		2,50	
4	329 667,24	2 136 646,98	329 667,24	2 136 646,98		2,50	
5	329 608,13	2 136 638,96	329 608,13	2 136 638,96		2,50	
6	329 580,27	2 136 638,96	329 580,27	2 136 638,96		2,50	
7	329 543,96	2 136 629,67	329 543,96	2 136 629,67		2,50	
8	329 455,06	2 136 620,89	329 455,06	2 136 620,89		2,50	
9	329 424,52	2 136 625,60	329 424,52	2 136 625,60		2,50	
10	329 306,89	2 136 707,97	329 306,89	2 136 707,97		2,50	
11	329 295,39	2 136 678,38	329 295,39	2 136 678,38		2,50	
12	329 269,57	2 136 696,66	329 269,57	2 136 696,66		2,50	
13	329 242,80	2 136 722,48	329 242,80	2 136 722,48		2,50	
14	329 224,51	2 136 727,19	329 224,51	2 136 727,19		2,50	
15	329 206,42	2 136 725,31	329 206,42	2 136 725,31		2,50	
16	329 187,19	2 136 715,70	329 187,19	2 136 715,70		2,50	
17	329 172,86	2 136 717,58	329 172,86	2 136 717,58		2,50	
18	329 144,02	2 136 755,09	329 144,02	2 136 755,09		2,50	
19	329 124,79	2 136 778,08	329 124,79	2 136 778,08		2,50	
20	329 102,74	2 136 785,62	329 102,74	2 136 785,62		2,50	
21	329 064,47	2 136 785,62	329 064,47	2 136 785,62		2,50	
22	329 044,30	2 136 769,41	329 044,30	2 136 769,41		2,50	
23	329 037,70	2 136 743,59	329 037,70	2 136 743,59		2,50	
24	329 042,41	2 136 718,52	329 042,41	2 136 718,52		2,50	
25	329 057,68	2 136 699,49	329 057,68	2 136 699,49		2,50	

Раздел 3

Сведения о местоположении измененных (уточненных) границ объекта							
1	2	3	4	5	6	7	8
26	329 080,68	2 136 697,60	329 080,68	2 136 697,60	Картометрический метод	2,50	—
27	329 063,53	2 136 660,09	329 063,53	2 136 660,09		2,50	
28	329 086,52	2 136 618,06	329 086,52	2 136 618,06		2,50	
29	328 978,32	2 136 592,24	328 978,32	2 136 592,24		2,50	
30	329 008,10	2 136 556,62	329 008,10	2 136 556,62		2,50	
31	329 014,70	2 136 530,99	329 014,70	2 136 530,99		2,50	
32	329 016,77	2 136 495,55	329 016,77	2 136 495,55		2,50	
33	329 003,20	2 136 480,10	329 003,20	2 136 480,10		2,50	
34	328 966,82	2 136 463,89	328 966,82	2 136 463,89		2,50	
35	328 924,59	2 136 447,49	328 924,59	2 136 447,49		2,50	
36	328 890,10	2 136 400,56	328 890,10	2 136 400,56		2,50	
37	328 871,45	2 136 364,97	328 871,45	2 136 364,97		2,50	
38	328 863,67	2 136 294,22	328 863,67	2 136 294,22		2,50	
39	328 985,86	2 136 207,08	328 985,86	2 136 207,08		2,50	
40	329 075,78	2 136 329,88	329 075,78	2 136 329,88		2,50	
41	329 121,78	2 136 348,92	329 121,78	2 136 348,92		2,50	
42	329 172,48	2 136 342,32	329 172,48	2 136 342,32		2,50	
43	329 249,21	2 136 323,10	329 249,21	2 136 323,10		2,50	
44	329 286,54	2 136 306,89	329 286,54	2 136 306,89		2,50	
45	329 314,94	2 136 292,78	329 314,94	2 136 292,78		2,50	
46	329 325,91	2 136 346,82	329 325,91	2 136 346,82		2,50	
47	329 332,67	2 136 396,64	329 332,67	2 136 396,64		2,50	
48	329 333,51	2 136 429,57	329 333,51	2 136 429,57		2,50	
49	329 358,17	2 136 462,00	329 358,17	2 136 462,00		2,50	
50	329 390,78	2 136 500,27	329 390,78	2 136 500,27		2,50	
51	329 420,19	2 136 532,68	329 420,19	2 136 532,68		2,50	
52	329 602,48	2 136 477,27	329 602,48	2 136 477,27		2,50	
53	329 620,58	2 136 480,10	329 620,58	2 136 480,10		2,50	
1	329 665,63	2 136 492,54	329 665,63	2 136 492,54		2,50	

Сведения о местоположении измененных (уточненных) границ объекта

3. Сведения о характерных точках части (частей) границы объекта

1	2	3	4	5	6	7	8
—	—	—	—	—	—	—	—

ГРАФИЧЕСКОЕ ОПИСАНИЕ
местоположения границ населенных пунктов, территориальных
зон, особо охраняемых природных территорий, зон с особыми
условиями использования территории

Граница населенного пункта д. Есаково

(наименование объекта, местоположение границ которого описано (далее - объект))

Раздел 1

Сведения об объекте

№ п/п	Характеристики объекта	Описание характеристик
1	2	3
1	Местоположение объекта	Рязанская область, м.о. Ряжский, д Есаково
2	Площадь объекта ± величина погрешности определения площади ($P \pm \Delta P$)	284 511 м ² ± 187 м ²
3	Иные характеристики объекта	Вид объекта реестра границ: Граница населенного пункта Реестровый номер: 62:14-4.110

Сведения о местоположении измененных (уточненных) границ объекта

1. Система координат МСК-62 зона 2

2. Сведения о характерных точках границ объекта

Обозначение характерных точек границы	Существующие координаты, м		Измененные (уточненные) координаты, м		Метод определения координат характерной точки	Средняя квадратическая погрешность положения характерной точки (M _t), м	Описание обозначения точки на местности (при наличии)
	X	Y	X	Y			
1	2	3	4	5	6	7	8
1	330 324,10	2 136 144,23	330 324,10	2 136 144,23	Картометрически й метод	2,50	—
2	330 292,05	2 136 355,51	330 292,05	2 136 355,51		2,50	
3	330 225,80	2 136 768,53	330 225,80	2 136 768,53		2,50	
4	330 225,51	2 136 770,35	330 225,51	2 136 770,35		2,50	
5	330 221,92	2 136 790,67	330 221,92	2 136 790,67		2,50	
6	330 214,43	2 136 832,98	330 214,43	2 136 832,98		2,50	
7	330 205,48	2 136 877,76	330 205,48	2 136 877,76		2,50	
8	330 201,00	2 136 916,72	330 201,00	2 136 916,72		2,50	
9	330 208,17	2 136 970,90	330 208,17	2 136 970,90		2,50	
10	330 229,66	2 137 036,28	330 229,66	2 137 036,28		2,50	
11	330 254,29	2 137 088,67	330 254,29	2 137 088,67		2,50	
12	330 290,11	2 137 151,81	330 290,11	2 137 151,81		2,50	
13	330 330,86	2 137 211,37	330 330,86	2 137 211,37		2,50	
14	330 390,42	2 137 284,81	330 390,42	2 137 284,81		2,50	
15	330 297,33	2 137 426,63	330 297,33	2 137 426,63		2,50	
16	330 143,51	2 137 236,65	330 143,51	2 137 236,65		2,50	
17	330 090,52	2 137 161,03	330 090,52	2 137 161,03		2,50	
18	330 064,52	2 137 123,94	330 064,52	2 137 123,94		2,50	
19	330 041,52	2 137 083,23	330 041,52	2 137 083,23		2,50	
20	330 021,16	2 137 035,54	330 021,16	2 137 035,54		2,50	
21	330 006,08	2 136 983,90	330 006,08	2 136 983,90		2,50	
22	329 991,19	2 136 929,62	329 991,19	2 136 929,62		2,50	
23	329 984,40	2 136 895,69	329 984,40	2 136 895,69		2,50	
24	329 969,32	2 136 858,94	329 969,32	2 136 858,94		2,50	
25	329 955,75	2 136 811,44	329 955,75	2 136 811,44		2,50	

ГРАФИЧЕСКОЕ ОПИСАНИЕ
местоположения границ населенных пунктов, территориальных
зон, особо охраняемых природных территорий, зон с особыми
условиями использования территории
Граница населенного пункта д. Киселевка

(наименование объекта, местоположение границ которого описано (далее - объект))

Раздел 1

Сведения об объекте

№ п/п	Характеристики объекта	Описание характеристик
1	2	3
1	Местоположение объекта	Рязанская область, м.о. Ряжский, д Киселевка
2	Площадь объекта ± величина погрешности определения площади ($P \pm \Delta P$)	642 225 м ² ± 280 м ²
3	Иные характеристики объекта	Вид объекта реестра границ: Граница населенного пункта Реестровый номер: 62:14-4.125

Сведения о местоположении измененных (уточненных) границ объекта

1. Система координат МСК-62 зона 2

2. Сведения о характерных точках границ объекта

Обозначение характерных точек границы	Существующие координаты, м		Измененные (уточненные) координаты, м		Метод определения координат характерной точки	Средняя квадратическая погрешность положения характерной точки (M _t), м	Описание обозначения точки на местности (при наличии)
	X	Y	X	Y			
1	2	3	4	5	6	7	8
1	330 447,01	2 158 449,07	330 447,01	2 158 449,07	Картометрически й метод	2,50	—
2	330 429,66	2 158 508,82	330 429,66	2 158 508,82		2,50	
3	330 417,23	2 158 543,41	330 417,23	2 158 543,41		2,50	
4	330 413,78	2 158 545,98	330 413,78	2 158 545,98		2,50	
5	330 389,20	2 158 564,25	330 389,20	2 158 564,25		2,50	
6	330 380,22	2 158 570,93	330 380,22	2 158 570,93		2,50	
7	330 373,87	2 158 591,75	330 373,87	2 158 591,75		2,50	
8	330 386,31	2 158 690,14	330 386,31	2 158 690,14		2,50	
9	330 402,71	2 158 828,86	330 402,71	2 158 828,86		2,50	
10	330 406,32	2 158 985,66	330 406,32	2 158 985,66		2,50	
11	330 340,27	2 158 991,83	330 340,27	2 158 991,83		2,50	
12	330 324,59	2 159 001,90	330 324,59	2 159 001,90		2,50	
13	330 309,99	2 159 011,28	330 309,99	2 159 011,28		2,50	
14	330 264,44	2 159 014,13	330 264,44	2 159 014,13		2,50	
15	330 226,83	2 158 709,74	330 226,83	2 158 709,74		2,50	
16	330 002,72	2 158 773,31	330 002,72	2 158 773,31		2,50	
17	330 002,91	2 158 776,65	330 002,91	2 158 776,65		2,50	
18	329 987,69	2 158 781,09	329 987,69	2 158 781,09		2,50	
19	329 987,40	2 158 777,75	329 987,40	2 158 777,75		2,50	
20	329 562,21	2 158 898,49	329 562,21	2 158 898,49		2,50	
21	329 469,58	2 158 924,79	329 469,58	2 158 924,79		2,50	
22	329 449,22	2 158 932,14	329 449,22	2 158 932,14		2,50	
23	329 436,21	2 158 942,89	329 436,21	2 158 942,89		2,50	
24	329 430,18	2 158 953,25	329 430,18	2 158 953,25		2,50	
25	329 425,28	2 158 967,39	329 425,28	2 158 967,39		2,50	

Раздел 3

Сведения о местоположении измененных (уточненных) границ объекта

1	2	3	4	5	6	7	8
26	329 425,28	2 158 975,12	329 425,28	2 158 975,12	Картометрический метод	2,50	—
27	329 426,03	2 158 996,23	329 426,03	2 158 996,23		2,50	
28	329 415,29	2 159 042,22	329 415,29	2 159 042,22		2,50	
29	329 396,06	2 159 118,92	329 396,06	2 159 118,92		2,50	
30	329 380,04	2 159 205,63	329 380,04	2 159 205,63		2,50	
31	329 367,78	2 159 266,32	329 367,78	2 159 266,32		2,50	
32	329 350,06	2 159 322,29	329 350,06	2 159 322,29		2,50	
33	329 342,33	2 159 354,52	329 342,33	2 159 354,52		2,50	
34	329 333,29	2 159 362,25	329 333,29	2 159 362,25		2,50	
35	329 317,07	2 159 366,77	329 317,07	2 159 366,77		2,50	
36	329 303,30	2 159 364,52	329 303,30	2 159 364,52		2,50	
37	329 299,39	2 159 370,19	329 299,39	2 159 370,19		2,50	
38	329 283,49	2 159 373,81	329 283,49	2 159 373,81		2,50	
39	329 226,55	2 159 358,63	329 226,55	2 159 358,63		2,50	
40	329 175,88	2 159 339,26	329 175,88	2 159 339,26		2,50	
41	329 082,00	2 159 340,01	329 082,00	2 159 340,01		2,50	
42	329 072,76	2 159 314,56	329 072,76	2 159 314,56		2,50	
43	329 073,52	2 159 296,28	329 073,52	2 159 296,28		2,50	
44	329 075,78	2 159 274,04	329 075,78	2 159 274,04		2,50	
45	329 077,29	2 159 270,84	329 077,29	2 159 270,84		2,50	
46	329 063,53	2 159 266,31	329 063,53	2 159 266,31		2,50	
47	329 066,54	2 159 249,35	329 066,54	2 159 249,35		2,50	
48	329 074,27	2 159 239,36	329 074,27	2 159 239,36		2,50	
49	329 033,74	2 159 216,37	329 033,74	2 159 216,37		2,50	
50	329 003,77	2 159 195,82	329 003,77	2 159 195,82		2,50	
51	328 983,79	2 159 184,14	328 983,79	2 159 184,14		2,50	
52	328 993,78	2 159 174,34	328 993,78	2 159 174,34		2,50	
53	329 003,01	2 159 163,59	329 003,01	2 159 163,59		2,50	
54	329 010,74	2 159 152,85	329 010,74	2 159 152,85		2,50	

Сведения о местоположении измененных (уточненных) границ объекта

1	2	3	4	5	6	7	8
55	329 017,53	2 159 134,38	329 017,53	2 159 134,38	Картометрический метод	2,50	—
56	329 020,73	2 159 115,16	329 020,73	2 159 115,16		2,50	
57	329 023,75	2 159 097,63	329 023,75	2 159 097,63		2,50	
58	329 024,50	2 159 085,94	329 024,50	2 159 085,94		2,50	
59	329 031,48	2 159 071,43	329 031,48	2 159 071,43		2,50	
60	329 043,73	2 159 057,67	329 043,73	2 159 057,67		2,50	
61	329 052,97	2 159 046,93	329 052,97	2 159 046,93		2,50	
62	329 059,00	2 159 036,18	329 059,00	2 159 036,18		2,50	
63	329 062,96	2 159 023,18	329 062,96	2 159 023,18		2,50	
64	329 065,98	2 159 007,72	329 065,98	2 159 007,72		2,50	
65	329 072,20	2 158 990,95	329 072,20	2 158 990,95		2,50	
66	329 079,74	2 158 975,49	329 079,74	2 158 975,49		2,50	
67	329 081,25	2 158 971,72	329 081,25	2 158 971,72		2,50	
68	329 087,84	2 158 962,68	329 087,84	2 158 962,68		2,50	
69	329 095,38	2 158 940,25	329 095,38	2 158 940,25		2,50	
70	329 100,85	2 158 923,47	329 100,85	2 158 923,47		2,50	
71	329 101,98	2 158 908,21	329 101,98	2 158 908,21		2,50	
72	329 103,68	2 158 897,27	329 103,68	2 158 897,27		2,50	
73	329 110,09	2 158 881,63	329 110,09	2 158 881,63		2,50	
74	329 117,82	2 158 869,57	329 117,82	2 158 869,57		2,50	
75	329 126,49	2 158 854,30	329 126,49	2 158 854,30		2,50	
76	329 130,26	2 158 838,66	329 130,26	2 158 838,66		2,50	
77	329 133,09	2 158 821,13	329 133,09	2 158 821,13		2,50	
78	329 134,59	2 158 800,40	329 134,59	2 158 800,40		2,50	
79	329 137,42	2 158 783,06	329 137,42	2 158 783,06		2,50	
80	329 147,22	2 158 763,46	329 147,22	2 158 763,46		2,50	
81	329 155,33	2 158 744,98	329 155,33	2 158 744,98		2,50	
82	329 159,10	2 158 727,08	329 159,10	2 158 727,08		2,50	
83	329 235,45	2 158 762,32	329 235,45	2 158 762,32		2,50	

Сведения о местоположении измененных (уточненных) границ объекта

1	2	3	4	5	6	7	8
84	329 276,73	2 158 778,16	329 276,73	2 158 778,16	Картометрически й метод	2,50	—
85	329 288,98	2 158 771,18	329 288,98	2 158 771,18		2,50	
86	329 308,59	2 158 764,59	329 308,59	2 158 764,59		2,50	
87	329 331,59	2 158 762,51	329 331,59	2 158 762,51		2,50	
88	329 348,86	2 158 759,91	329 348,86	2 158 759,91		2,50	
89	329 347,67	2 158 711,51	329 347,67	2 158 711,51		2,50	
90	329 447,08	2 158 725,98	329 447,08	2 158 725,98		2,50	
91	329 453,37	2 158 685,80	329 453,37	2 158 685,80		2,50	
92	329 463,36	2 158 663,75	329 463,36	2 158 663,75		2,50	
н93	—	—	329 464,39	2 158 658,99		2,50	
н94	—	—	329 480,06	2 158 636,07		2,50	
н95	—	—	329 492,61	2 158 626,29		2,50	
н96	—	—	329 510,09	2 158 613,55		2,50	
н97	—	—	329 558,50	2 158 593,09		2,50	
н98	—	—	329 629,02	2 158 565,29		2,50	
н99	—	—	329 653,35	2 158 551,95		2,50	
н100	—	—	329 681,25	2 158 533,04		2,50	
н101	—	—	329 692,73	2 158 521,51		2,50	
н102	—	—	329 701,00	2 158 504,19		2,50	
н103	—	—	329 703,44	2 158 491,21		2,50	
н104	—	—	329 703,20	2 158 473,60	2,50		
н105	—	—	329 699,46	2 158 458,99	2,50		
н106	—	—	329 690,56	2 158 437,10	2,50		
н107	—	—	329 682,98	2 158 426,62	2,50		
н108	—	—	329 669,37	2 158 409,68	2,50		
н109	—	—	329 640,21	2 158 382,83	2,50		
н110	—	—	329 623,95	2 158 360,69	2,50		
н111	—	—	329 617,12	2 158 344,55	2,50		
н112	—	—	329 616,52	2 158 329,48	2,50		

Раздел 3

Сведения о местоположении измененных (уточненных) границ объекта							
1	2	3	4	5	6	7	8
н113	—	—	329 618,02	2 158 310,79	Картометрически й метод	2,50	—
н114	—	—	329 623,63	2 158 271,95		2,50	
н115	—	—	329 630,61	2 158 234,42		2,50	
н116	—	—	329 640,61	2 158 192,18		2,50	
н117	—	—	329 653,79	2 158 148,06		2,50	
н118	—	—	329 662,26	2 158 124,93		2,50	
н119	—	—	329 673,86	2 158 101,49		2,50	
н120	—	—	329 684,95	2 158 084,83		2,50	
н121	—	—	329 695,50	2 158 075,54		2,50	
н122	—	—	329 718,35	2 158 071,23		2,50	
н123	—	—	329 759,82	2 158 070,96		2,50	
н124	—	—	329 768,96	2 158 069,29		2,50	
н125	—	—	329 793,19	2 158 074,68		2,50	
н126	—	—	329 813,57	2 158 084,47		2,50	
н127	—	—	329 831,35	2 158 096,02		2,50	
н128	—	—	329 846,55	2 158 107,90		2,50	
н129	—	—	329 857,91	2 158 123,64		2,50	
н130	—	—	329 864,33	2 158 143,44		2,50	
н131	—	—	329 870,70	2 158 180,58		2,50	
н132	—	—	329 873,02	2 158 211,89		2,50	
н133	—	—	329 872,06	2 158 247,35		2,50	
н134	—	—	329 873,69	2 158 265,86	2,50		
н135	—	—	329 878,17	2 158 275,96	2,50		
н136	—	—	329 889,75	2 158 285,73	2,50		
н137	—	—	329 920,93	2 158 303,56	2,50		
н138	—	—	329 936,42	2 158 315,03	2,50		
н139	—	—	329 947,38	2 158 326,49	2,50		
н140	—	—	329 960,87	2 158 346,83	2,50		
н141	—	—	329 970,41	2 158 374,42	2,50		

ГРАФИЧЕСКОЕ ОПИСАНИЕ
местоположения границ населенных пунктов, территориальных
зон, особо охраняемых природных территорий, зон с особыми
условиями использования территории
Граница населенного пункта д. Кузьминка

(наименование объекта, местоположение границ которого описано (далее - объект))

Раздел 1

Сведения об объекте

№ п/п	Характеристики объекта	Описание характеристик
1	2	3
1	Местоположение объекта	Рязанская область, м.о. Ряжский, д Кузьминка
2	Площадь объекта ± величина погрешности определения площади ($P \pm \Delta P$)	736 274 м ² ± 300 м ²
3	Иные характеристики объекта	Вид объекта реестра границ: Граница населенного пункта Реестровый номер: 62:14-4.106

Сведения о местоположении измененных (уточненных) границ объекта

1. Система координат МСК-62 зона 2

2. Сведения о характерных точках границ объекта

Обозначение характерных точек границы	Существующие координаты, м		Измененные (уточненные) координаты, м		Метод определения координат характерной точки	Средняя квадратическая погрешность положения характерной точки (M _t), м	Описание обозначения точки на местности (при наличии)
	X	Y	X	Y			
1	2	3	4	5	6	7	8
1	325 635,83	2 143 986,04	325 635,83	2 143 986,04	Картометрически й метод	2,50	—
2	325 652,80	2 144 014,31	325 652,80	2 144 014,31		2,50	
3	325 659,02	2 144 035,04	325 659,02	2 144 035,04		2,50	
4	325 657,70	2 144 055,02	325 657,70	2 144 055,02		2,50	
5	325 653,36	2 144 090,83	325 653,36	2 144 090,83		2,50	
6	325 660,34	2 144 108,93	325 660,34	2 144 108,93		2,50	
7	325 690,31	2 144 135,31	325 690,31	2 144 135,31		2,50	
8	325 734,80	2 144 160,38	325 734,80	2 144 160,38		2,50	
9	325 783,06	2 144 186,01	325 783,06	2 144 186,01		2,50	
10	325 797,38	2 144 205,43	325 797,38	2 144 205,43		2,50	
11	325 797,38	2 144 226,73	325 797,38	2 144 226,73		2,50	
12	325 794,18	2 144 268,57	325 794,18	2 144 268,57		2,50	
13	325 791,73	2 144 293,07	325 791,73	2 144 293,07		2,50	
14	325 800,59	2 144 320,02	325 800,59	2 144 320,02		2,50	
15	325 804,92	2 144 344,52	325 804,92	2 144 344,52		2,50	
16	325 801,15	2 144 382,22	325 801,15	2 144 382,22		2,50	
17	325 795,50	2 144 425,38	325 795,50	2 144 425,38		2,50	
18	325 796,82	2 144 449,88	325 796,82	2 144 449,88		2,50	
19	325 804,36	2 144 479,29	325 804,36	2 144 479,29		2,50	
20	325 819,25	2 144 515,66	325 819,25	2 144 515,66		2,50	
21	325 854,31	2 144 582,01	325 854,31	2 144 582,01		2,50	
22	325 865,60	2 144 614,82	325 865,60	2 144 614,82		2,50	
23	325 876,95	2 144 652,39	325 876,95	2 144 652,39		2,50	
24	325 879,45	2 144 724,78	325 879,45	2 144 724,78		2,50	
25	325 872,58	2 144 773,06	325 872,58	2 144 773,06		2,50	

Сведения о местоположении измененных (уточненных) границ объекта							
1	2	3	4	5	6	7	8
26	325 873,79	2 144 809,28	325 873,79	2 144 809,28	Картометрический метод	2,50	—
27	325 886,94	2 144 850,02	325 886,94	2 144 850,02		2,50	
28	325 908,39	2 144 907,70	325 908,39	2 144 907,70		2,50	
29	325 912,72	2 144 975,99	325 912,72	2 144 975,99		2,50	
30	325 896,80	2 145 007,73	325 896,80	2 145 007,73		2,50	
н31	—	—	325 881,73	2 145 016,31		2,50	
н32	—	—	325 865,08	2 145 025,94		2,50	
н33	—	—	325 856,26	2 145 032,22		2,50	
н34	—	—	325 848,77	2 145 037,24		2,50	
н35	—	—	325 837,09	2 145 038,65		2,50	
н36	—	—	325 825,64	2 145 038,76		2,50	
н37	—	—	325 808,33	2 145 036,34		2,50	
н38	—	—	325 787,73	2 145 032,36		2,50	
н39	—	—	325 773,93	2 145 030,02		2,50	
н40	—	—	325 761,06	2 145 027,69		2,50	
н41	—	—	325 749,59	2 145 026,35		2,50	
н42	—	—	325 738,59	2 145 022,95		2,50	
н43	—	—	325 730,73	2 145 019,07		2,50	
н44	—	—	325 724,69	2 145 016,90		2,50	
н45	—	—	325 719,32	2 145 017,34		2,50	
н46	—	—	325 713,34	2 145 020,54		2,50	
н47	—	—	325 705,75	2 145 020,93		2,50	
н48	—	—	325 696,68	2 145 022,02		2,50	
н49	—	—	325 685,57	2 145 023,63		2,50	
н50	—	—	325 675,22	2 145 024,13		2,50	
н51	—	—	325 665,61	2 145 024,29		2,50	
н52	—	—	325 658,24	2 145 023,02		2,50	
н53	—	—	325 644,32	2 145 018,27		2,50	
н54	—	—	325 634,46	2 145 013,04		2,50	

Раздел 3

Сведения о местоположении измененных (уточненных) границ объекта

1	2	3	4	5	6	7	8
н55	—	—	325 624,11	2 145 005,41	Картометрически й метод	2,50	—
н56	—	—	325 616,29	2 144 999,68		2,50	
н57	—	—	325 606,44	2 144 993,72		2,50	
н58	—	—	325 593,85	2 144 987,33		2,50	
н59	—	—	325 576,70	2 144 978,07		2,50	
н60	—	—	325 566,25	2 144 974,13		2,50	
н61	—	—	325 558,96	2 144 969,52		2,50	
н62	—	—	325 553,15	2 144 965,32		2,50	
н63	—	—	325 546,43	2 144 960,36		2,50	
н64	—	—	325 541,44	2 144 952,10		2,50	
н65	—	—	325 536,98	2 144 945,15		2,50	
н66	—	—	325 534,93	2 144 937,70		2,50	
н67	—	—	325 534,34	2 144 931,21		2,50	
н68	—	—	325 531,66	2 144 926,89		2,50	
н69	—	—	325 527,13	2 144 923,28		2,50	
н70	—	—	325 522,35	2 144 922,05		2,50	
н71	—	—	325 516,45	2 144 921,55		2,50	
н72	—	—	325 512,62	2 144 919,25		2,50	
н73	—	—	325 508,84	2 144 914,90		2,50	
н74	—	—	325 500,54	2 144 914,16		2,50	
н75	—	—	325 488,37	2 144 913,52		2,50	
н76	—	—	325 479,69	2 144 913,70		2,50	
н77	—	—	325 465,49	2 144 913,90		2,50	
н78	—	—	325 454,00	2 144 914,05		2,50	
н79	—	—	325 444,95	2 144 914,41		2,50	
н80	—	—	325 435,34	2 144 914,75		2,50	
н81	—	—	325 424,98	2 144 914,89		2,50	
н82	—	—	325 416,13	2 144 914,51		2,50	
н83	—	—	325 407,84	2 144 913,57		2,50	

Раздел 3

Сведения о местоположении измененных (уточненных) границ объекта

1	2	3	4	5	6	7	8
н84	—	—	325 394,99	2 144 910,33	Картометрически й метод	2,50	—
н85	—	—	325 389,16	2 144 906,68		2,50	
н86	—	—	325 382,58	2 144 903,39		2,50	
н87	—	—	325 374,31	2 144 901,35		2,50	
н88	—	—	325 366,94	2 144 900,63		2,50	
н89	—	—	325 358,29	2 144 899,52		2,50	
н90	—	—	325 348,37	2 144 897,07		2,50	
н91	—	—	325 339,58	2 144 893,92		2,50	
н92	—	—	325 329,71	2 144 888,50		2,50	
н93	—	—	325 321,72	2 144 882,59		2,50	
н94	—	—	325 314,98	2 144 878,37		2,50	
н95	—	—	325 309,20	2 144 872,50		2,50	
н96	—	—	325 301,56	2 144 863,25		2,50	
н97	—	—	325 297,28	2 144 856,50		2,50	
н98	—	—	325 291,33	2 144 849,70		2,50	
н99	—	—	325 286,34	2 144 841,07		2,50	
н100	—	—	325 282,01	2 144 836,53		2,50	
н101	—	—	325 277,22	2 144 836,43		2,50	
н102	—	—	325 272,01	2 144 837,79		2,50	
н103	—	—	325 267,79	2 144 836,95		2,50	
н104	—	—	325 265,85	2 144 832,84	2,50		
н105	—	—	325 267,05	2 144 828,42	2,50		
н106	—	—	325 270,27	2 144 824,98	2,50		
н107	—	—	325 271,13	2 144 819,62	2,50		
н108	—	—	325 263,42	2 144 809,27	2,50		
н109	—	—	325 257,40	2 144 805,81	2,50		
н110	—	—	325 250,78	2 144 804,54	2,50		
н111	—	—	325 246,50	2 144 805,93	2,50		
н112	—	—	325 237,46	2 144 805,17	2,50		

Сведения о местоположении измененных (уточненных) границ объекта

1	2	3	4	5	6	7	8
н113	—	—	325 230,55	2 144 808,73	Картометрически й метод	2,50	—
н114	—	—	325 221,76	2 144 813,71		2,50	
н115	—	—	325 215,68	2 144 821,17		2,50	
н116	—	—	325 212,59	2 144 827,20		2,50	
н117	—	—	325 209,66	2 144 834,36		2,50	
н118	—	—	325 206,63	2 144 837,99		2,50	
н119	—	—	325 201,62	2 144 839,18		2,50	
н120	—	—	325 195,92	2 144 837,75		2,50	
н121	—	—	325 190,01	2 144 837,44		2,50	
н122	—	—	325 182,64	2 144 836,72		2,50	
н123	—	—	325 176,03	2 144 834,91		2,50	
н124	—	—	325 168,62	2 144 830,78		2,50	
н125	—	—	325 164,82	2 144 824,29		2,50	
н126	—	—	325 161,64	2 144 817,92		2,50	
н127	—	—	325 161,79	2 144 810,89		2,50	
н128	—	—	325 164,37	2 144 803,17		2,50	
н129	—	—	325 165,96	2 144 789,69		2,50	
н130	—	—	325 167,66	2 144 779,55		2,50	
н131	—	—	325 167,62	2 144 773,06		2,50	
н132	—	—	325 165,73	2 144 766,91		2,50	
н133	—	—	325 160,88	2 144 760,88		2,50	
н134	—	—	325 154,74	2 144 754,82	2,50		
н135	—	—	325 147,70	2 144 747,44	2,50		
н136	—	—	325 141,04	2 144 739,33	2,50		
н137	—	—	325 135,44	2 144 733,47	2,50		
н138	—	—	325 125,92	2 144 729,92	2,50		
н139	—	—	325 109,00	2 144 726,95	2,50		
н140	—	—	325 096,51	2 144 723,16	2,50		
н141	—	—	325 084,77	2 144 719,56	2,50		

Сведения о местоположении измененных (уточненных) границ объекта

1	2	3	4	5	6	7	8
н142	—	—	325 073,19	2 144 717,45	Картометрический метод	2,50	—
н143	—	—	325 061,44	2 144 714,22		2,50	
н144	—	—	325 052,60	2 144 712,73		2,50	
н145	—	—	325 001,71	2 144 708,82		2,50	
н146	—	—	324 993,98	2 144 707,53		2,50	
н147	—	—	324 987,29	2 144 709,24		2,50	
н148	—	—	324 973,41	2 144 718,74		2,50	
н149	—	—	324 967,69	2 144 726,94		2,50	
н150	—	—	324 964,18	2 144 735,20		2,50	
н151	—	—	324 962,35	2 144 742,75		2,50	
н152	—	—	324 962,01	2 144 749,96		2,50	
н153	—	—	324 963,26	2 144 760,17		2,50	
н154	—	—	324 965,96	2 144 771,34		2,50	
н155	—	—	324 968,92	2 144 779,56		2,50	
н156	—	—	324 972,78	2 144 788,53		2,50	
н157	—	—	324 976,15	2 144 794,90		2,50	
н158	—	—	324 977,79	2 144 803,83		2,50	
н159	—	—	324 977,63	2 144 811,41		2,50	
н160	—	—	324 976,73	2 144 818,61		2,50	
н161	—	—	324 974,74	2 144 824,68		2,50	
н162	—	—	324 971,65	2 144 830,72		2,50	
н163	—	—	324 964,89	2 144 835,75		2,50	
н164	—	—	324 958,07	2 144 843,00		2,50	
н165	—	—	324 947,24	2 144 856,65		2,50	
н166	—	—	324 941,13	2 144 865,59		2,50	
н167	—	—	324 935,99	2 144 872,51		2,50	
н168	—	—	324 928,84	2 144 878,65		2,50	
н169	—	—	324 922,66	2 144 882,58		2,50	
н170	—	—	324 916,70	2 144 884,48		2,50	

Сведения о местоположении измененных (уточненных) границ объекта

1	2	3	4	5	6	7	8
н171	—	—	324 909,67	2 144 884,88	Картометрически й метод	2,50	—
н172	—	—	324 903,23	2 144 883,81		2,50	
н173	—	—	324 896,27	2 144 881,06		2,50	
н174	—	—	324 889,77	2 144 874,62		2,50	
н175	—	—	324 885,67	2 144 867,68		2,50	
н176	—	—	324 877,54	2 144 859,54		2,50	
н177	—	—	324 870,89	2 144 851,43		2,50	
н178	—	—	324 865,52	2 144 843,35		2,50	
н179	—	—	324 860,02	2 144 833,41		2,50	
н180	—	—	324 853,59	2 144 823,45		2,50	
н181	—	—	324 846,78	2 144 814,05		2,50	
н182	—	—	324 840,35	2 144 804,27		2,50	
н183	—	—	324 832,39	2 144 797,06		2,50	
н184	—	—	324 818,32	2 144 789,89		2,50	
н185	—	—	324 807,33	2 144 785,95		2,50	
н186	—	—	324 796,11	2 144 783,85		2,50	
н187	—	—	324 784,69	2 144 782,29		2,50	
н188	—	—	324 766,22	2 144 782,06		2,50	
н189	—	—	324 755,28	2 144 784,04		2,50	
н190	—	—	324 745,45	2 144 785,68		2,50	
н191	—	—	324 737,78	2 144 790,13		2,50	
н192	—	—	324 730,06	2 144 796,81		2,50	
н193	—	—	324 721,45	2 144 801,62		2,50	
н194	—	—	324 707,59	2 144 810,38	2,50		
н195	—	—	324 698,94	2 144 817,23	2,50		
н196	—	—	324 691,55	2 144 825,58	2,50		
н197	—	—	324 683,91	2 144 836,71	2,50		
н198	—	—	324 676,63	2 144 848,03	2,50		
н199	—	—	324 667,63	2 144 862,26	2,50		

Сведения о местоположении измененных (уточненных) границ объекта

1	2	3	4	5	6	7	8
н200	—	—	324 657,23	2 144 881,48	Картометрически й метод	2,50	—
н201	—	—	324 650,55	2 144 891,33		2,50	
н202	—	—	324 643,68	2 144 900,99		2,50	
н203	—	—	324 637,61	2 144 908,25		2,50	
н204	—	—	324 629,91	2 144 913,82		2,50	
н205	—	—	324 623,72	2 144 918,13		2,50	
н206	—	—	324 618,91	2 144 918,39		2,50	
н207	—	—	324 609,51	2 144 917,26		2,50	
н208	—	—	324 600,70	2 144 915,03		2,50	
н209	—	—	324 590,98	2 144 911,85		2,50	
н210	—	—	324 578,67	2 144 908,61		2,50	
н211	—	—	324 571,17	2 144 905,11		2,50	
н212	—	—	324 565,16	2 144 901,46		2,50	
н213	—	—	324 559,55	2 144 896,51		2,50	
н214	—	—	324 554,70	2 144 890,29		2,50	
н215	—	—	324 550,80	2 144 882,80		2,50	
н216	—	—	324 548,02	2 144 874,97		2,50	
н217	—	—	324 545,99	2 144 866,78		2,50	
н218	—	—	324 542,83	2 144 859,48		2,50	
н219	—	—	324 538,37	2 144 852,16		2,50	
н220	—	—	324 532,91	2 144 848,34	2,50		
221	324 526,65	2 144 828,54	324 526,65	2 144 828,54	2,50		
222	324 522,84	2 144 810,75	324 522,84	2 144 810,75	2,50		
223	324 526,69	2 144 796,81	324 526,69	2 144 796,81	2,50		
224	324 526,19	2 144 779,90	324 526,19	2 144 779,90	2,50		
225	324 511,42	2 144 763,65	324 511,42	2 144 763,65	2,50		
226	324 488,94	2 144 752,77	324 488,94	2 144 752,77	2,50		
227	324 463,41	2 144 743,50	324 463,41	2 144 743,50	2,50		
228	324 449,54	2 144 736,22	324 449,54	2 144 736,22	2,50		

Раздел 3

Сведения о местоположении измененных (уточненных) границ объекта							
1	2	3	4	5	6	7	8
229	324 439,61	2 144 729,66	324 439,61	2 144 729,66	Картометрический метод	2,50	—
230	324 434,47	2 144 719,38	324 434,47	2 144 719,38		2,50	
231	324 431,28	2 144 663,20	324 431,28	2 144 663,20		2,50	
232	324 419,41	2 144 600,46	324 419,41	2 144 600,46		2,50	
233	324 448,64	2 144 580,09	324 448,64	2 144 580,09		2,50	
234	324 475,77	2 144 571,57	324 475,77	2 144 571,57		2,50	
235	324 511,33	2 144 558,41	324 511,33	2 144 558,41		2,50	
236	324 553,95	2 144 531,30	324 553,95	2 144 531,30		2,50	
237	324 581,08	2 144 521,25	324 581,08	2 144 521,25		2,50	
238	324 619,04	2 144 517,35	324 619,04	2 144 517,35		2,50	
239	324 668,39	2 144 515,91	324 668,39	2 144 515,91		2,50	
240	324 701,91	2 144 510,25	324 701,91	2 144 510,25		2,50	
241	324 741,97	2 144 495,36	324 741,97	2 144 495,36		2,50	
242	324 833,77	2 144 463,82	324 833,77	2 144 463,82		2,50	
243	324 871,97	2 144 450,07	324 871,97	2 144 450,07		2,50	
244	324 888,98	2 144 453,96	324 888,98	2 144 453,96		2,50	
245	324 915,34	2 144 472,57	324 915,34	2 144 472,57		2,50	
246	324 950,53	2 144 494,27	324 950,53	2 144 494,27		2,50	
247	324 975,91	2 144 511,31	324 975,91	2 144 511,31		2,50	
248	324 996,11	2 144 518,40	324 996,11	2 144 518,40		2,50	
249	325 061,26	2 144 524,46	325 061,26	2 144 524,46		2,50	
250	325 115,92	2 144 522,30	325 115,92	2 144 522,30		2,50	
251	325 165,90	2 144 518,76	325 165,90	2 144 518,76		2,50	
252	325 244,80	2 144 511,70	325 244,80	2 144 511,70		2,50	
253	325 283,58	2 144 508,48	325 283,58	2 144 508,48		2,50	
254	325 298,47	2 144 496,78	325 298,47	2 144 496,78		2,50	
255	325 307,68	2 144 476,58	325 307,68	2 144 476,58		2,50	
256	325 293,68	2 144 428,94	325 293,68	2 144 428,94		2,50	
257	325 268,61	2 144 393,23	325 268,61	2 144 393,23	2,50		

ГРАФИЧЕСКОЕ ОПИСАНИЕ
местоположения границ населенных пунктов, территориальных
зон, особо охраняемых природных территорий, зон с особыми
условиями использования территории
Граница населенного пункта д. Малая Алешня

(наименование объекта, местоположение границ которого описано (далее - объект))

Раздел 1

Сведения об объекте

№ п/п	Характеристики объекта	Описание характеристик
1	2	3
1	Местоположение объекта	Рязанская область, м.о. Ряжский, д Малая Алешня
2	Площадь объекта ± величина погрешности определения площади ($P \pm \Delta P$)	58 442 м ² ± 85 м ²
3	Иные характеристики объекта	Вид объекта реестра границ: Граница населенного пункта Реестровый номер: 62:14-4.123

Сведения о местоположении измененных (уточненных) границ объекта

1. Система координат МСК-62 зона 2

2. Сведения о характерных точках границ объекта

Обозначение характерных точек границы	Существующие координаты, м		Измененные (уточненные) координаты, м		Метод определения координат характерной точки	Средняя квадратическая погрешность положения характерной точки (M _t), м	Описание обозначения точки на местности (при наличии)
	X	Y	X	Y			
1	2	3	4	5	6	7	8
1	334 883,62	2 158 494,50	334 883,62	2 158 494,50	Картометрически й метод	2,50	—
2	334 906,62	2 158 500,49	334 906,62	2 158 500,49		2,50	
3	334 894,99	2 158 572,52	334 894,99	2 158 572,52		2,50	
4	334 884,35	2 158 643,24	334 884,35	2 158 643,24		2,50	
5	334 873,22	2 158 687,27	334 873,22	2 158 687,27		2,50	
6	334 873,55	2 158 709,21	334 873,55	2 158 709,21		2,50	
7	334 882,72	2 158 730,49	334 882,72	2 158 730,49		2,50	
8	334 914,80	2 158 786,80	334 914,80	2 158 786,80		2,50	
9	334 923,64	2 158 809,39	334 923,64	2 158 809,39		2,50	
10	334 947,54	2 158 824,46	334 947,54	2 158 824,46		2,50	
11	334 999,27	2 158 832,31	334 999,27	2 158 832,31		2,50	
12	335 011,06	2 158 840,50	335 011,06	2 158 840,50		2,50	
13	335 015,64	2 158 854,25	335 015,64	2 158 854,25		2,50	
14	335 010,40	2 158 872,91	335 010,40	2 158 872,91		2,50	
15	334 999,93	2 158 886,01	334 999,93	2 158 886,01		2,50	
16	334 984,76	2 158 892,89	334 984,76	2 158 892,89		2,50	
17	334 930,46	2 158 888,88	334 930,46	2 158 888,88		2,50	
18	334 884,85	2 158 888,80	334 884,85	2 158 888,80		2,50	
19	334 858,05	2 158 893,36	334 858,05	2 158 893,36		2,50	
20	334 843,46	2 158 895,96	334 843,46	2 158 895,96		2,50	
21	334 821,25	2 158 902,38	334 821,25	2 158 902,38		2,50	
22	334 832,05	2 158 868,65	334 832,05	2 158 868,65		2,50	
23	334 844,22	2 158 844,50	334 844,22	2 158 844,50		2,50	
24	334 836,49	2 158 753,84	334 836,49	2 158 753,84		2,50	
25	334 824,23	2 158 690,89	334 824,23	2 158 690,89		2,50	

ГРАФИЧЕСКОЕ ОПИСАНИЕ
местоположения границ населенных пунктов, территориальных
зон, особо охраняемых природных территорий, зон с особыми
условиями использования территории

Граница населенного пункта д. Марьино

(наименование объекта, местоположение границ которого описано (далее - объект))

Раздел 1

Сведения об объекте

№ п/п	Характеристики объекта	Описание характеристик
1	2	3
1	Местоположение объекта	Рязанская область, м.о. Ряжский, д Марьино
2	Площадь объекта ± величина погрешности определения площади ($P \pm \Delta P$)	621 848 м ² ± 276 м ²
3	Иные характеристики объекта	Вид объекта реестра границ: Граница населенного пункта Реестровый номер: 62:14-4.113

Сведения о местоположении измененных (уточненных) границ объекта

1. Система координат МСК-62 зона 2

2. Сведения о характерных точках границ объекта

Обозначение характерных точек границы	Существующие координаты, м		Измененные (уточненные) координаты, м		Метод определения координат характерной точки	Средняя квадратическая погрешность положения характерной точки (M _t), м	Описание обозначения точки на местности (при наличии)
	X	Y	X	Y			
1	2	3	4	5	6	7	8
н1	—	—	333 036,75	2 156 744,90	Картометрически й метод	2,50	—
н2	—	—	333 040,02	2 156 767,34		2,50	
н3	—	—	333 041,52	2 156 787,09		2,50	
н4	—	—	333 044,75	2 156 817,30		2,50	
н5	—	—	333 047,39	2 156 850,53		2,50	
н6	—	—	333 054,57	2 156 887,00		2,50	
н7	—	—	333 057,68	2 156 910,49		2,50	
н8	—	—	333 063,34	2 156 933,69		2,50	
н9	—	—	333 067,54	2 156 951,92		2,50	
н10	—	—	333 071,91	2 156 973,17		2,50	
н11	—	—	333 078,18	2 156 999,17		2,50	
н12	—	—	333 082,06	2 157 028,16		2,50	
н13	—	—	333 089,29	2 157 062,06		2,50	
н14	—	—	333 094,39	2 157 091,40		2,50	
н15	—	—	333 099,34	2 157 117,93		2,50	
н16	—	—	333 100,49	2 157 124,06		2,50	
17	333 098,79	2 157 130,11	333 098,79	2 157 130,11		2,50	
18	333 090,50	2 157 159,70	333 090,50	2 157 159,70		2,50	
н19	—	—	333 079,61	2 157 189,37		2,50	
н20	—	—	333 052,44	2 157 186,49		2,50	
н21	—	—	332 994,44	2 157 179,04		2,50	
н22	—	—	332 960,90	2 157 177,88		2,50	
н23	—	—	332 923,13	2 157 185,21		2,50	
н24	—	—	332 875,04	2 157 190,45		2,50	
н25	—	—	332 831,95	2 157 194,39		2,50	

Сведения о местоположении измененных (уточненных) границ объекта							
1	2	3	4	5	6	7	8
н26	—	—	332 725,67	2 157 197,85	Картометрически й метод	2,50	—
н27	—	—	332 663,62	2 157 193,23		2,50	
н28	—	—	332 598,03	2 157 190,95		2,50	
н29	—	—	332 471,81	2 157 199,65		2,50	
н30	—	—	332 414,06	2 157 199,13		2,50	
н31	—	—	332 388,82	2 157 200,71		2,50	
н32	—	—	332 368,20	2 157 211,86		2,50	
н33	—	—	332 354,84	2 157 226,69		2,50	
н34	—	—	332 328,69	2 157 254,42		2,50	
н35	—	—	332 296,51	2 157 284,91		2,50	
н36	—	—	332 265,34	2 157 315,19		2,50	
н37	—	—	332 227,90	2 157 355,37		2,50	
н38	—	—	332 195,31	2 157 397,69		2,50	
н39	—	—	332 162,58	2 157 444,45		2,50	
н40	—	—	332 147,12	2 157 462,93		2,50	
н41	—	—	332 096,98	2 157 513,03		2,50	
н42	—	—	332 085,87	2 157 534,37		2,50	
н43	—	—	332 073,20	2 157 572,45		2,50	
н44	—	—	332 060,03	2 157 624,34		2,50	
н45	—	—	332 045,50	2 157 672,71		2,50	
н46	—	—	332 035,22	2 157 698,53		2,50	
н47	—	—	331 997,76	2 157 753,28		2,50	
н48	—	—	331 990,87	2 157 764,01		2,50	
49	331 923,80	2 157 723,81	331 923,80	2 157 723,81		2,50	
50	331 898,37	2 157 696,20	331 898,37	2 157 696,20		2,50	
51	331 874,33	2 157 675,26	331 874,33	2 157 675,26		2,50	
52	331 830,02	2 157 646,39	331 830,02	2 157 646,39		2,50	
53	331 781,69	2 157 610,34	331 781,69	2 157 610,34		2,50	
54	331 741,77	2 157 556,16	331 741,77	2 157 556,16		2,50	

Сведения о местоположении измененных (уточненных) границ объекта							
1	2	3	4	5	6	7	8
55	331 721,94	2 157 515,03	331 721,94	2 157 515,03	Картометрически й метод	2,50	—
56	331 659,96	2 157 400,95	331 659,96	2 157 400,95		2,50	
57	331 648,84	2 157 371,13	331 648,84	2 157 371,13		2,50	
58	331 649,10	2 157 360,01	331 649,10	2 157 360,01		2,50	
59	331 655,68	2 157 307,64	331 655,68	2 157 307,64		2,50	
60	331 688,80	2 157 290,29	331 688,80	2 157 290,29		2,50	
61	331 683,44	2 157 260,89	331 683,44	2 157 260,89		2,50	
62	331 678,02	2 157 243,43	331 678,02	2 157 243,43		2,50	
63	331 666,61	2 157 218,44	331 666,61	2 157 218,44		2,50	
64	331 646,07	2 157 183,65	331 646,07	2 157 183,65		2,50	
65	331 620,66	2 157 143,68	331 620,66	2 157 143,68		2,50	
66	331 612,23	2 157 116,16	331 612,23	2 157 116,16		2,50	
67	331 616,76	2 157 107,74	331 616,76	2 157 107,74		2,50	
68	331 633,20	2 157 093,47	331 633,20	2 157 093,47		2,50	
69	331 715,19	2 157 077,57	331 715,19	2 157 077,57		2,50	
70	331 819,67	2 157 047,95	331 819,67	2 157 047,95		2,50	
71	331 851,75	2 157 050,70	331 851,75	2 157 050,70		2,50	
72	331 875,61	2 157 042,74	331 875,61	2 157 042,74		2,50	
73	331 907,42	2 157 037,81	331 907,42	2 157 037,81		2,50	
74	331 937,58	2 157 041,65	331 937,58	2 157 041,65		2,50	
75	331 962,26	2 157 040,00	331 962,26	2 157 040,00		2,50	
76	332 005,31	2 157 024,92	332 005,31	2 157 024,92		2,50	
77	332 021,77	2 157 003,26	332 021,77	2 157 003,26		2,50	
78	332 162,71	2 156 962,40	332 162,71	2 156 962,40		2,50	
79	332 376,05	2 156 925,93	332 376,05	2 156 925,93		2,50	
80	332 517,77	2 156 885,08	332 517,77	2 156 885,08		2,50	
81	332 558,48	2 156 876,28	332 558,48	2 156 876,28		2,50	
82	332 669,97	2 156 848,63	332 669,97	2 156 848,63		2,50	
83	332 907,45	2 156 784,44	332 907,45	2 156 784,44		2,50	

Сведения о местоположении измененных (уточненных) границ объекта							
1	2	3	4	5	6	7	8
n1	—	—	333 036,75	2 156 744,90	Картометрический метод	2,50	—
3. Сведения о характерных точках части (частей) границы объекта							
1	2	3	4	5	6	7	8
—	—	—	—	—	—	—	—

ГРАФИЧЕСКОЕ ОПИСАНИЕ
местоположения границ населенных пунктов, территориальных
зон, особо охраняемых природных территорий, зон с особыми
условиями использования территории
Граница населенного пункта д. Михайловка

(наименование объекта, местоположение границ которого описано (далее - объект))

Раздел 1

Сведения об объекте

№ п/п	Характеристики объекта	Описание характеристик
1	2	3
1	Местоположение объекта	Рязанская область, м.о. Ряжский, д Михайловка
2	Площадь объекта ± величина погрешности определения площади (P ± ΔP)	469 636 м ² ± 240 м ²
3	Иные характеристики объекта	Вид объекта реестра границ: Граница населенного пункта Реестровый номер: 62:14-4.124

Сведения о местоположении измененных (уточненных) границ объекта

1. Система координат МСК-62 зона 2

2. Сведения о характерных точках границ объекта

Обозначение характерных точек границы	Существующие координаты, м		Измененные (уточненные) координаты, м		Метод определения координат характерной точки	Средняя квадратическая погрешность положения характерной точки (M _t), м	Описание обозначения точки на местности (при наличии)
	X	Y	X	Y			
1	2	3	4	5	6	7	8
н1	—	—	332 050,21	2 154 400,60	Картометрически й метод	2,50	—
н2	—	—	332 051,49	2 154 405,87		2,50	
н3	—	—	332 054,11	2 154 424,85		2,50	
н4	—	—	332 059,98	2 154 442,57		2,50	
н5	—	—	332 067,24	2 154 458,08		2,50	
н6	—	—	332 075,18	2 154 473,20		2,50	
н7	—	—	332 085,99	2 154 488,84		2,50	
н8	—	—	332 096,52	2 154 502,16		2,50	
н9	—	—	332 105,19	2 154 513,78		2,50	
н10	—	—	332 114,77	2 154 524,11		2,50	
н11	—	—	332 123,24	2 154 529,57		2,50	
н12	—	—	332 135,35	2 154 536,11		2,50	
н13	—	—	332 144,89	2 154 543,38		2,50	
н14	—	—	332 154,90	2 154 554,71		2,50	
н15	—	—	332 162,54	2 154 567,90		2,50	
н16	—	—	332 170,33	2 154 584,67		2,50	
н17	—	—	332 176,11	2 154 596,17		2,50	
н18	—	—	332 183,97	2 154 607,63		2,50	
н19	—	—	332 193,09	2 154 619,76		2,50	
н20	—	—	332 199,91	2 154 628,42		2,50	
н21	—	—	332 207,71	2 154 636,79		2,50	
н22	—	—	332 213,45	2 154 644,27		2,50	
н23	—	—	332 220,27	2 154 652,77		2,50	
н24	—	—	332 225,92	2 154 657,98		2,50	
н25	—	—	332 234,12	2 154 664,09		2,50	

Сведения о местоположении измененных (уточненных) границ объекта

1	2	3	4	5	6	7	8
н26	—	—	332 240,74	2 154 669,18	Картометрический метод	2,50	—
н27	—	—	332 245,15	2 154 674,27		2,50	
н28	—	—	332 245,72	2 154 679,39		2,50	
н29	—	—	332 246,48	2 154 685,41		2,50	
н30	—	—	332 247,10	2 154 690,77		2,50	
н31	—	—	332 246,80	2 154 694,97		2,50	
н32	—	—	332 245,95	2 154 700,60		2,50	
н33	—	—	332 242,95	2 154 707,78		2,50	
н34	—	—	332 237,54	2 154 714,39		2,50	
н35	—	—	332 232,00	2 154 720,19		2,50	
н36	—	—	332 226,55	2 154 727,93		2,50	
н37	—	—	332 223,53	2 154 735,59		2,50	
н38	—	—	332 222,53	2 154 745,60		2,50	
н39	—	—	332 222,60	2 154 757,57		2,50	
н40	—	—	332 223,13	2 154 765,68		2,50	
н41	—	—	332 226,75	2 154 773,10		2,50	
н42	—	—	332 231,75	2 154 778,29		2,50	
н43	—	—	332 245,96	2 154 788,34		2,50	
н44	—	—	332 253,09	2 154 792,79		2,50	
н45	—	—	332 263,46	2 154 797,52		2,50	
н46	—	—	332 270,77	2 154 801,18		2,50	
н47	—	—	332 275,92	2 154 806,70		2,50	
н48	—	—	332 282,91	2 154 810,34		2,50	
н49	—	—	332 288,98	2 154 812,66		2,50	
н50	—	—	332 295,21	2 154 814,98		2,50	
н51	—	—	332 301,72	2 154 818,61		2,50	
н52	—	—	332 305,68	2 154 821,18		2,50	
н53	—	—	332 310,36	2 154 826,36		2,50	
н54	—	—	332 312,34	2 154 834,52		2,50	

Сведения о местоположении измененных (уточненных) границ объекта

1	2	3	4	5	6	7	8
н55	—	—	332 311,47	2 154 841,12	Картометрически й метод	2,50	—
н56	—	—	332 308,87	2 154 846,06		2,50	
н57	—	—	332 304,08	2 154 853,01		2,50	
н58	—	—	332 301,03	2 154 861,48		2,50	
н59	—	—	332 300,24	2 154 870,36		2,50	
н60	—	—	332 299,78	2 154 878,92		2,50	
н61	—	—	332 298,66	2 154 883,09		2,50	
н62	—	—	332 296,49	2 154 894,18		2,50	
н63	—	—	332 291,96	2 154 908,27		2,50	
н64	—	—	332 288,71	2 154 917,87		2,50	
н65	—	—	332 283,00	2 154 928,35		2,50	
н66	—	—	332 278,47	2 154 937,75		2,50	
н67	—	—	332 273,28	2 154 947,11		2,50	
н68	—	—	332 267,83	2 154 955,02		2,50	
н69	—	—	332 258,90	2 154 964,90		2,50	
н70	—	—	332 253,39	2 154 969,73		2,50	
н71	—	—	332 245,08	2 154 976,07		2,50	
н72	—	—	332 238,13	2 154 984,90		2,50	
н73	—	—	332 233,96	2 154 993,16		2,50	
н74	—	—	332 230,23	2 155 002,75		2,50	
н75	—	—	332 226,61	2 155 009,09		2,50	
н76	—	—	332 224,23	2 155 021,64		2,50	
н77	—	—	332 223,79	2 155 029,56		2,50	
н78	—	—	332 225,87	2 155 039,34		2,50	
н79	—	—	332 229,83	2 155 051,13		2,50	
н80	—	—	332 232,05	2 155 061,73		2,50	
н81	—	—	332 232,53	2 155 071,30		2,50	
н82	—	—	332 233,60	2 155 082,18		2,50	
н83	—	—	332 235,32	2 155 093,25		2,50	

Раздел 3

Сведения о местоположении измененных (уточненных) границ объекта

1	2	3	4	5	6	7	8
н84	—	—	332 237,61	2 155 101,91	Картометрически й метод	2,50	—
н85	—	—	332 243,27	2 155 106,64		2,50	
н86	—	—	332 249,61	2 155 110,59		2,50	
н87	—	—	332 255,14	2 155 114,34		2,50	
н88	—	—	332 260,84	2 155 118,10		2,50	
н89	—	—	332 263,95	2 155 126,46		2,50	
н90	—	—	332 264,10	2 155 136,18		2,50	
н91	—	—	332 263,46	2 155 145,22		2,50	
н92	—	—	332 261,93	2 155 151,81		2,50	
н93	—	—	332 259,76	2 155 158,36		2,50	
н94	—	—	332 257,56	2 155 170,10		2,50	
н95	—	—	332 257,93	2 155 178,05		2,50	
н96	—	—	332 259,60	2 155 186,04		2,50	
н97	—	—	332 262,86	2 155 194,74		2,50	
н98	—	—	332 265,46	2 155 203,73		2,50	
н99	—	—	332 266,69	2 155 210,24		2,50	
н100	—	—	332 267,73	2 155 217,56		2,50	
н101	—	—	332 269,16	2 155 222,96		2,50	
н102	—	—	332 270,77	2 155 230,54		2,50	
н103	—	—	332 271,16	2 155 239,70		2,50	
н104	—	—	332 270,86	2 155 248,27	2,50		
н105	—	—	332 272,43	2 155 254,48	2,50		
н106	—	—	332 275,84	2 155 263,49	2,50		
н107	—	—	332 278,16	2 155 271,03	2,50		
н108	—	—	332 278,14	2 155 281,06	2,50		
н109	—	—	332 275,54	2 155 285,82	2,50		
н110	—	—	332 271,23	2 155 293,44	2,50		
н111	—	—	332 270,18	2 155 300,37	2,50		
н112	—	—	332 267,47	2 155 308,36	2,50		

Раздел 3

Сведения о местоположении измененных (уточненных) границ объекта

1	2	3	4	5	6	7	8
н113	—	—	332 264,88	2 155 317,82	Картометрически й метод	2,50	—
н114	—	—	332 262,16	2 155 325,98		2,50	
н115	—	—	332 257,88	2 155 332,63		2,50	
н116	—	—	332 253,80	2 155 338,16		2,50	
н117	—	—	332 246,33	2 155 343,56		2,50	
н118	—	—	332 241,39	2 155 345,82		2,50	
н119	—	—	332 233,48	2 155 350,07		2,50	
н120	—	—	332 230,23	2 155 355,14		2,50	
н121	—	—	332 227,81	2 155 359,51		2,50	
н122	—	—	332 225,30	2 155 361,68		2,50	
н123	—	—	332 221,17	2 155 364,29		2,50	
н124	—	—	332 217,04	2 155 366,66		2,50	
н125	—	—	332 212,65	2 155 369,42		2,50	
н126	—	—	332 210,59	2 155 372,58		2,50	
н127	—	—	332 209,93	2 155 377,58		2,50	
н128	—	—	332 210,47	2 155 380,83		2,50	
н129	—	—	332 211,26	2 155 383,45		2,50	
н130	—	—	332 212,32	2 155 385,76		2,50	
н131	—	—	332 213,95	2 155 388,00		2,50	
н132	—	—	332 218,73	2 155 391,32		2,50	
н133	—	—	332 211,88	2 155 401,17		2,50	
н134	—	—	332 205,30	2 155 410,59	2,50		
н135	—	—	332 197,14	2 155 421,22	2,50		
н136	—	—	332 189,29	2 155 431,45	2,50		
н137	—	—	332 182,34	2 155 445,08	2,50		
н138	—	—	332 179,03	2 155 454,94	2,50		
н139	—	—	332 176,96	2 155 463,29	2,50		
н140	—	—	332 174,87	2 155 475,50	2,50		
н141	—	—	332 173,80	2 155 487,77	2,50		

Сведения о местоположении измененных (уточненных) границ объекта

1	2	3	4	5	6	7	8
н142	—	—	332 174,38	2 155 503,65	Картометрический метод	2,50	—
н143	—	—	332 175,71	2 155 521,01		2,50	
н144	—	—	332 176,37	2 155 534,80		2,50	
н145	—	—	332 176,19	2 155 544,51		2,50	
н146	—	—	332 172,22	2 155 560,72		2,50	
н147	—	—	332 171,49	2 155 567,81		2,50	
н148	—	—	332 171,51	2 155 576,55		2,50	
н149	—	—	332 174,17	2 155 588,46		2,50	
н150	—	—	332 173,76	2 155 595,57		2,50	
н151	—	—	332 172,99	2 155 603,64		2,50	
н152	—	—	332 173,00	2 155 612,70		2,50	
н153	—	—	332 174,39	2 155 619,06		2,50	
н154	—	—	332 178,28	2 155 630,68		2,50	
155	332 175,71	2 155 631,06	332 175,71	2 155 631,06		2,50	
156	332 062,55	2 155 647,92	332 062,55	2 155 647,92		2,50	
157	332 012,31	2 155 641,19	332 012,31	2 155 641,19		2,50	
158	331 966,22	2 155 634,54	331 966,22	2 155 634,54		2,50	
159	331 878,94	2 155 633,59	331 878,94	2 155 633,59		2,50	
160	331 868,19	2 155 631,90	331 868,19	2 155 631,90		2,50	
161	331 860,46	2 155 622,28	331 860,46	2 155 622,28		2,50	
162	331 856,32	2 155 604,38	331 856,32	2 155 604,38		2,50	
163	331 845,57	2 155 500,15	331 845,57	2 155 500,15		2,50	
164	331 844,44	2 155 466,60	331 844,44	2 155 466,60		2,50	
165	331 847,46	2 155 435,13	331 847,46	2 155 435,13		2,50	
166	331 849,55	2 155 425,74	331 849,55	2 155 425,74		2,50	
167	331 877,47	2 155 375,31	331 877,47	2 155 375,31		2,50	
168	331 881,48	2 155 360,91	331 881,48	2 155 360,91		2,50	
169	331 875,42	2 155 298,59	331 875,42	2 155 298,59		2,50	
170	331 866,29	2 155 243,46	331 866,29	2 155 243,46		2,50	

ГРАФИЧЕСКОЕ ОПИСАНИЕ
местоположения границ населенных пунктов, территориальных
зон, особо охраняемых природных территорий, зон с особыми
условиями использования территории
Граница населенного пункта д. Погореловка

(наименование объекта, местоположение границ которого описано (далее - объект))

Раздел 1

Сведения об объекте

№ п/п	Характеристики объекта	Описание характеристик
1	2	3
1	Местоположение объекта	Рязанская область, м.о. Рязский, д Погореловка
2	Площадь объекта ± величина погрешности определения площади ($P \pm \Delta P$)	203 181 м ² ± 158 м ²
3	Иные характеристики объекта	Вид объекта реестра границ: Граница населенного пункта Реестровый номер: 62:14-4.144

Сведения о местоположении измененных (уточненных) границ объекта

1. Система координат МСК-62 зона 2

2. Сведения о характерных точках границ объекта

Обозначение характерных точек границы	Существующие координаты, м		Измененные (уточненные) координаты, м		Метод определения координат характерной точки	Средняя квадратическая погрешность положения характерной точки (M _t), м	Описание обозначения точки на местности (при наличии)
	X	Y	X	Y			
1	2	3	4	5	6	7	8
1	337 266,19	2 157 168,73	337 266,19	2 157 168,73	Картометрически й метод	2,50	—
2	337 259,98	2 157 199,36	337 259,98	2 157 199,36		2,50	
3	337 258,55	2 157 219,41	337 258,55	2 157 219,41		2,50	
4	337 242,56	2 157 253,23	337 242,56	2 157 253,23		2,50	
5	337 368,80	2 157 532,00	337 368,80	2 157 532,00		2,50	
6	337 321,00	2 157 554,47	337 321,00	2 157 554,47		2,50	
7	337 303,92	2 157 562,55	337 303,92	2 157 562,55		2,50	
8	337 302,26	2 157 563,38	337 302,26	2 157 563,38		2,50	
9	337 263,68	2 157 582,67	337 263,68	2 157 582,67		2,50	
10	337 256,32	2 157 590,03	337 256,32	2 157 590,03		2,50	
11	337 239,50	2 157 607,00	337 239,50	2 157 607,00		2,50	
12	337 156,87	2 157 639,56	337 156,87	2 157 639,56		2,50	
13	337 114,60	2 157 642,00	337 114,60	2 157 642,00		2,50	
14	337 071,50	2 157 638,00	337 071,50	2 157 638,00		2,50	
15	337 061,16	2 157 658,39	337 061,16	2 157 658,39		2,50	
16	337 039,74	2 157 728,36	337 039,74	2 157 728,36		2,50	
17	337 030,57	2 157 756,61	337 030,57	2 157 756,61		2,50	
18	336 966,10	2 157 734,00	336 966,10	2 157 734,00		2,50	
н19	—	—	336 905,58	2 157 710,09		2,50	
н20	—	—	336 892,19	2 157 856,01		2,50	
21	336 951,40	2 157 901,00	336 951,40	2 157 901,00		2,50	
22	337 030,60	2 157 971,00	337 030,60	2 157 971,00		2,50	
23	337 118,60	2 158 053,00	337 118,60	2 158 053,00		2,50	
24	337 074,90	2 158 082,00	337 074,90	2 158 082,00		2,50	
25	337 029,10	2 158 120,00	337 029,10	2 158 120,00		2,50	

ГРАФИЧЕСКОЕ ОПИСАНИЕ
местоположения границ населенных пунктов, территориальных
зон, особо охраняемых природных территорий, зон с особыми
условиями использования территории

Граница населенного пункта д. Совка

(наименование объекта, местоположение границ которого описано (далее - объект))

Раздел 1

Сведения об объекте

№ п/п	Характеристики объекта	Описание характеристик
1	2	3
1	Местоположение объекта	Рязанская область, м.о. Ряжский, д. Совка
2	Площадь объекта ± величина погрешности определения площади ($P \pm \Delta P$)	474 594 м ² ± 241 м ²
3	Иные характеристики объекта	Вид объекта реестра границ: Граница населенного пункта Реестровый номер: 62:14-4.122

Сведения о местоположении измененных (уточненных) границ объекта

1. Система координат МСК-62 зона 2

2. Сведения о характерных точках границ объекта

Обозначение характерных точек границы	Существующие координаты, м		Измененные (уточненные) координаты, м		Метод определения координат характерной точки	Средняя квадратическая погрешность положения характерной точки (M _t), м	Описание обозначения точки на местности (при наличии)
	X	Y	X	Y			
1	2	3	4	5	6	7	8
1	332 719,78	2 167 195,29	332 719,78	2 167 195,29	Картометрически й метод	2,50	—
2	332 733,86	2 167 203,63	332 733,86	2 167 203,63		2,50	
3	332 759,92	2 167 239,59	332 759,92	2 167 239,59		2,50	
4	332 807,87	2 167 327,67	332 807,87	2 167 327,67		2,50	
5	332 846,96	2 167 436,09	332 846,96	2 167 436,09		2,50	
6	332 849,04	2 167 501,24	332 849,04	2 167 501,24		2,50	
7	332 856,86	2 167 543,98	332 856,86	2 167 543,98		2,50	
8	332 886,05	2 167 601,83	332 886,05	2 167 601,83		2,50	
9	332 980,39	2 167 818,13	332 980,39	2 167 818,13		2,50	
10	333 035,64	2 168 027,14	333 035,64	2 168 027,14		2,50	
11	333 042,57	2 168 066,12	333 042,57	2 168 066,12		2,50	
12	333 043,98	2 168 074,05	333 043,98	2 168 074,05		2,50	
13	333 025,73	2 168 107,93	333 025,73	2 168 107,93		2,50	
14	333 004,89	2 168 167,87	333 004,89	2 168 167,87		2,50	
15	332 988,51	2 168 234,47	332 988,51	2 168 234,47		2,50	
16	332 976,07	2 168 261,04	332 976,07	2 168 261,04		2,50	
17	332 955,89	2 168 279,93	332 955,89	2 168 279,93		2,50	
18	332 939,73	2 168 291,91	332 939,73	2 168 291,91		2,50	
19	332 912,63	2 168 307,55	332 912,63	2 168 307,55		2,50	
20	332 889,18	2 168 322,67	332 889,18	2 168 322,67		2,50	
21	332 857,90	2 168 340,91	332 857,90	2 168 340,91		2,50	
22	332 822,48	2 168 359,11	332 822,48	2 168 359,11		2,50	
23	332 821,87	2 168 359,43	332 821,87	2 168 359,43		2,50	
24	332 774,55	2 168 372,62	332 774,55	2 168 372,62		2,50	
25	332 654,10	2 168 402,97	332 654,10	2 168 402,97		2,50	

Сведения о местоположении измененных (уточненных) границ объекта

1	2	3	4	5	6	7	8
26	332 622,32	2 168 375,83	332 622,32	2 168 375,83	Картометрический метод	2,50	—
27	332 580,10	2 168 320,58	332 580,10	2 168 320,58		2,50	
28	332 544,14	2 168 265,85	332 544,14	2 168 265,85		2,50	
29	332 527,98	2 168 223,91	332 527,98	2 168 223,91		2,50	
30	332 513,84	2 168 190,74	332 513,84	2 168 190,74		2,50	
31	332 484,62	2 168 159,45	332 484,62	2 168 159,45		2,50	
32	332 465,58	2 168 138,72	332 465,58	2 168 138,72		2,50	
33	332 463,70	2 168 128,17	332 463,70	2 168 128,17		2,50	
34	332 480,66	2 168 121,57	332 480,66	2 168 121,57		2,50	
35	332 547,21	2 168 102,72	332 547,21	2 168 102,72		2,50	
36	332 601,12	2 168 086,51	332 601,12	2 168 086,51		2,50	
37	332 556,63	2 167 997,36	332 556,63	2 167 997,36		2,50	
н38	—	—	332 622,67	2 167 968,49		2,50	
н39	—	—	332 622,27	2 167 965,36		2,50	
н40	—	—	332 611,22	2 167 878,75		2,50	
41	332 495,79	2 167 876,15	332 495,79	2 167 876,15		2,50	
42	332 477,35	2 168 031,01	332 477,35	2 168 031,01		2,50	
43	332 476,32	2 168 031,05	332 476,32	2 168 031,05		2,50	
44	332 469,82	2 168 030,81	332 469,82	2 168 030,81		2,50	
45	332 454,08	2 168 030,16	332 454,08	2 168 030,16		2,50	
46	332 428,07	2 168 030,16	332 428,07	2 168 030,16		2,50	
47	332 399,61	2 168 023,94	332 399,61	2 168 023,94		2,50	
48	332 406,77	2 167 989,07	332 406,77	2 167 989,07		2,50	
49	332 418,64	2 167 944,96	332 418,64	2 167 944,96		2,50	
50	332 426,56	2 167 903,88	332 426,56	2 167 903,88		2,50	
51	332 434,29	2 167 852,42	332 434,29	2 167 852,42		2,50	
52	332 436,11	2 167 838,72	332 436,11	2 167 838,72		2,50	
53	332 453,84	2 167 827,52	332 453,84	2 167 827,52		2,50	
54	332 483,02	2 167 816,83	332 483,02	2 167 816,83		2,50	

ГРАФИЧЕСКОЕ ОПИСАНИЕ
местоположения границ населенных пунктов, территориальных
зон, особо охраняемых природных территорий, зон с особыми
условиями использования территории
Граница населенного пункта д. Телешовка

(наименование объекта, местоположение границ которого описано (далее - объект))

Раздел 1

Сведения об объекте

№ п/п	Характеристики объекта	Описание характеристик
1	2	3
1	Местоположение объекта	Рязанская область, м.о. Ряжский, д Телешовка
2	Площадь объекта ± величина погрешности определения площади ($P \pm \Delta P$)	837 468 м ² ± 320 м ²
3	Иные характеристики объекта	Вид объекта реестра границ: Граница населенного пункта Реестровый номер: 62:14-4.120

Сведения о местоположении измененных (уточненных) границ объекта

1. Система координат МСК-62 зона 2

2. Сведения о характерных точках границ объекта

Обозначение характерных точек границы	Существующие координаты, м		Измененные (уточненные) координаты, м		Метод определения координат характерной точки	Средняя квадратическая погрешность положения характерной точки (M _t), м	Описание обозначения точки на местности (при наличии)
	X	Y	X	Y			
1	2	3	4	5	6	7	8
1	334 691,52	2 166 127,85	334 691,52	2 166 127,85	Картометрически й метод	2,50	—
2	334 605,51	2 166 077,17	334 605,51	2 166 077,17		2,50	
3	334 569,83	2 166 055,55	334 569,83	2 166 055,55		2,50	
4	334 525,51	2 166 032,84	334 525,51	2 166 032,84		2,50	
5	334 463,88	2 165 997,16	334 463,88	2 165 997,16		2,50	
6	334 404,41	2 165 961,48	334 404,41	2 165 961,48		2,50	
7	334 381,71	2 165 946,35	334 381,71	2 165 946,35		2,50	
н8	—	—	334 522,04	2 165 759,87		2,50	
н9	—	—	334 524,36	2 165 764,74		2,50	
н10	—	—	334 534,85	2 165 782,26		2,50	
н11	—	—	334 540,78	2 165 789,64		2,50	
н12	—	—	334 546,69	2 165 794,93		2,50	
н13	—	—	334 553,76	2 165 800,33		2,50	
н14	—	—	334 564,52	2 165 805,68		2,50	
н15	—	—	334 571,14	2 165 809,77		2,50	
н16	—	—	334 577,66	2 165 816,77		2,50	
н17	—	—	334 587,98	2 165 831,93		2,50	
н18	—	—	334 590,77	2 165 839,06		2,50	
н19	—	—	334 595,69	2 165 847,51		2,50	
н20	—	—	334 601,87	2 165 854,00		2,50	
н21	—	—	334 610,03	2 165 858,41		2,50	
н22	—	—	334 630,04	2 165 864,15		2,50	
н23	—	—	334 639,83	2 165 865,49		2,50	
н24	—	—	334 654,61	2 165 870,47		2,50	
н25	—	—	334 658,46	2 165 901,07		2,50	

Сведения о местоположении измененных (уточненных) границ объекта

1	2	3	4	5	6	7	8
н26	—	—	334 664,06	2 165 908,80	Картометрический метод	2,50	—
н27	—	—	334 676,70	2 165 918,27		2,50	
н28	—	—	334 684,62	2 165 929,63		2,50	
н29	—	—	334 686,49	2 165 937,91		2,50	
н30	—	—	334 690,62	2 165 945,59		2,50	
н31	—	—	334 695,45	2 165 950,76		2,50	
н32	—	—	334 704,43	2 165 953,80		2,50	
н33	—	—	334 713,15	2 165 952,91		2,50	
н34	—	—	334 716,38	2 165 951,65		2,50	
н35	—	—	334 718,92	2 165 957,56		2,50	
н36	—	—	334 727,77	2 165 963,26		2,50	
н37	—	—	334 740,54	2 165 964,24		2,50	
н38	—	—	334 777,09	2 165 939,68		2,50	
н39	—	—	334 772,65	2 165 924,81		2,50	
н40	—	—	334 789,71	2 165 919,77		2,50	
н41	—	—	334 797,05	2 165 920,03		2,50	
н42	—	—	334 811,98	2 165 925,20		2,50	
н43	—	—	334 826,98	2 165 930,87		2,50	
н44	—	—	334 848,87	2 165 943,75		2,50	
н45	—	—	334 861,23	2 165 947,31		2,50	
н46	—	—	334 870,88	2 165 948,57		2,50	
н47	—	—	334 884,90	2 165 953,78		2,50	
н48	—	—	334 895,66	2 165 964,36		2,50	
н49	—	—	334 897,16	2 165 970,39		2,50	
н50	—	—	334 896,38	2 165 992,67		2,50	
н51	—	—	334 894,40	2 165 998,76		2,50	
н52	—	—	334 889,59	2 166 004,16		2,50	
н53	—	—	334 880,54	2 166 013,51		2,50	
н54	—	—	334 868,83	2 166 019,81		2,50	

Сведения о местоположении измененных (уточненных) границ объекта

1	2	3	4	5	6	7	8
н55	—	—	334 856,11	2 166 024,19	Картометрический метод	2,50	—
н56	—	—	334 841,70	2 166 025,84		2,50	
н57	—	—	334 827,86	2 166 032,93		2,50	
н58	—	—	334 821,50	2 166 035,17		2,50	
н59	—	—	334 814,82	2 166 038,90		2,50	
н60	—	—	334 802,83	2 166 053,05		2,50	
н61	—	—	334 796,93	2 166 063,66		2,50	
н62	—	—	334 795,99	2 166 068,05		2,50	
н63	—	—	334 791,08	2 166 073,77		2,50	
н64	—	—	334 781,55	2 166 083,69		2,50	
н65	—	—	334 777,34	2 166 089,54		2,50	
н66	—	—	334 775,67	2 166 098,48		2,50	
н67	—	—	334 777,39	2 166 106,55		2,50	
н68	—	—	334 784,47	2 166 113,44		2,50	
н69	—	—	334 792,92	2 166 117,95		2,50	
н70	—	—	334 807,32	2 166 121,51		2,50	
н71	—	—	334 814,92	2 166 122,24		2,50	
н72	—	—	334 832,81	2 166 132,83		2,50	
н73	—	—	334 840,89	2 166 146,11		2,50	
н74	—	—	334 854,98	2 166 157,03		2,50	
н75	—	—	334 865,30	2 166 164,02		2,50	
н76	—	—	334 875,06	2 166 174,50		2,50	
н77	—	—	334 875,41	2 166 174,99		2,50	
н78	—	—	334 877,84	2 166 182,22		2,50	
н79	—	—	334 882,13	2 166 204,52		2,50	
н80	—	—	334 889,60	2 166 227,33		2,50	
н81	—	—	334 893,94	2 166 234,10		2,50	
н82	—	—	334 905,53	2 166 243,44		2,50	
н83	—	—	334 915,71	2 166 253,37		2,50	

Сведения о местоположении измененных (уточненных) границ объекта

1	2	3	4	5	6	7	8
н84	—	—	334 921,86	2 166 268,86	Картометрически й метод	2,50	—
н85	—	—	334 924,39	2 166 283,01		2,50	
н86	—	—	334 931,88	2 166 306,87		2,50	
н87	—	—	334 944,64	2 166 326,85		2,50	
н88	—	—	334 955,19	2 166 336,68		2,50	
н89	—	—	334 963,91	2 166 341,97		2,50	
н90	—	—	334 986,31	2 166 350,66		2,50	
н91	—	—	334 991,54	2 166 354,41		2,50	
н92	—	—	334 995,91	2 166 361,00		2,50	
н93	—	—	335 002,22	2 166 375,84		2,50	
н94	—	—	335 005,47	2 166 390,78		2,50	
н95	—	—	335 008,10	2 166 403,48		2,50	
н96	—	—	335 007,57	2 166 418,77		2,50	
н97	—	—	334 999,14	2 166 439,66		2,50	
н98	—	—	334 982,58	2 166 461,79		2,50	
н99	—	—	334 962,71	2 166 483,26		2,50	
н100	—	—	334 958,13	2 166 489,90		2,50	
н101	—	—	334 956,80	2 166 494,76		2,50	
н102	—	—	334 953,35	2 166 499,48		2,50	
н103	—	—	334 950,40	2 166 518,74		2,50	
н104	—	—	334 950,74	2 166 527,50		2,50	
н105	—	—	334 950,30	2 166 541,78		2,50	
н106	—	—	334 951,56	2 166 548,58		2,50	
н107	—	—	334 951,58	2 166 549,00		2,50	
н108	—	—	334 951,93	2 166 550,56		2,50	
н109	—	—	334 954,74	2 166 565,67		2,50	
н110	—	—	334 960,49	2 166 576,51		2,50	
н111	—	—	334 968,73	2 166 585,94		2,50	
н112	—	—	334 981,99	2 166 597,21		2,50	

Раздел 3

Сведения о местоположении измененных (уточненных) границ объекта

1	2	3	4	5	6	7	8
н113	—	—	334 991,69	2 166 605,41	Картометрический метод	2,50	—
н114	—	—	334 994,90	2 166 609,73		2,50	
н115	—	—	334 994,66	2 166 616,59		2,50	
н116	—	—	334 991,13	2 166 631,73		2,50	
н117	—	—	334 990,85	2 166 639,81		2,50	
н118	—	—	334 996,40	2 166 649,85		2,50	
н119	—	—	335 007,92	2 166 660,15		2,50	
н120	—	—	335 018,20	2 166 672,19		2,50	
н121	—	—	335 026,12	2 166 686,92		2,50	
н122	—	—	335 032,36	2 166 692,42		2,50	
н123	—	—	335 041,40	2 166 692,87		2,50	
н124	—	—	335 050,16	2 166 689,82		2,50	
н125	—	—	335 059,95	2 166 683,07		2,50	
н126	—	—	335 064,67	2 166 679,50		2,50	
н127	—	—	335 064,78	2 166 679,52		2,50	
128	335 080,80	2 166 675,94	335 080,80	2 166 675,94		2,50	
129	335 088,34	2 166 667,84	335 088,34	2 166 667,84		2,50	
130	335 093,06	2 166 653,92	335 093,06	2 166 653,92		2,50	
н131	—	—	335 110,35	2 166 634,86		2,50	
132	335 127,25	2 166 612,85	335 127,25	2 166 612,85		2,50	
133	335 127,67	2 166 610,69	335 127,67	2 166 610,69		2,50	
134	335 129,59	2 166 600,79	335 129,59	2 166 600,79	2,50		
135	335 130,90	2 166 594,01	335 130,90	2 166 594,01	2,50		
136	335 129,26	2 166 577,38	335 129,26	2 166 577,38	2,50		
137	335 129,02	2 166 575,32	335 129,02	2 166 575,32	2,50		
н138	—	—	335 117,13	2 166 571,29	2,50		
н139	—	—	335 109,27	2 166 568,14	2,50		
н140	—	—	335 109,11	2 166 568,09	2,50		
н141	—	—	335 108,19	2 166 566,17	2,50		

Сведения о местоположении измененных (уточненных) границ объекта

1	2	3	4	5	6	7	8
н142	—	—	335 102,53	2 166 554,26	Картометрически й метод	2,50	—
н143	—	—	335 101,36	2 166 551,79		2,50	
н144	—	—	335 098,93	2 166 541,50		2,50	
н145	—	—	335 100,67	2 166 536,84		2,50	
н146	—	—	335 107,71	2 166 533,46		2,50	
н147	—	—	335 115,40	2 166 531,06		2,50	
н148	—	—	335 121,72	2 166 532,19		2,50	
н149	—	—	335 132,23	2 166 536,35		2,50	
н150	—	—	335 143,57	2 166 540,83		2,50	
н151	—	—	335 148,81	2 166 540,70		2,50	
н152	—	—	335 152,43	2 166 537,72		2,50	
н153	—	—	335 161,59	2 166 529,17		2,50	
н154	—	—	335 176,53	2 166 519,96		2,50	
н155	—	—	335 181,85	2 166 518,38		2,50	
н156	—	—	335 192,03	2 166 520,60		2,50	
н157	—	—	335 203,10	2 166 526,06		2,50	
н158	—	—	335 216,23	2 166 532,52		2,50	
н159	—	—	335 228,97	2 166 532,83		2,50	
н160	—	—	335 244,66	2 166 528,51		2,50	
н161	—	—	335 250,98	2 166 528,74		2,50	
н162	—	—	335 262,26	2 166 533,91	2,50		
н163	—	—	335 267,80	2 166 537,89	2,50		
н164	—	—	335 276,13	2 166 546,81	2,50		
н165	—	—	335 281,48	2 166 558,82	2,50		
н166	—	—	335 287,60	2 166 572,58	2,50		
н167	—	—	335 293,66	2 166 577,99	2,50		
н168	—	—	335 299,05	2 166 581,39	2,50		
н169	—	—	335 310,46	2 166 584,85	2,50		
н170	—	—	335 316,82	2 166 585,04	2,50		

Сведения о местоположении измененных (уточненных) границ объекта

1	2	3	4	5	6	7	8
н171	—	—	335 328,20	2 166 583,36	Картометрический метод	2,50	—
н172	—	—	335 339,40	2 166 579,72		2,50	
н173	—	—	335 349,46	2 166 576,09		2,50	
н174	—	—	335 365,30	2 166 571,75		2,50	
н175	—	—	335 388,85	2 166 571,59		2,50	
н176	—	—	335 400,42	2 166 573,94		2,50	
н177	—	—	335 405,94	2 166 576,00		2,50	
н178	—	—	335 411,03	2 166 579,64		2,50	
н179	—	—	335 412,57	2 166 584,90		2,50	
н180	—	—	335 413,30	2 166 590,41		2,50	
н181	—	—	335 412,23	2 166 594,88		2,50	
н182	—	—	335 410,15	2 166 600,51		2,50	
н183	—	—	335 402,59	2 166 612,51		2,50	
н184	—	—	335 391,13	2 166 630,71		2,50	
н185	—	—	335 380,38	2 166 647,78		2,50	
н186	—	—	335 374,81	2 166 664,34		2,50	
н187	—	—	335 371,21	2 166 679,02		2,50	
н188	—	—	335 370,61	2 166 697,43		2,50	
н189	—	—	335 374,04	2 166 716,92		2,50	
н190	—	—	335 378,82	2 166 729,48		2,50	
н191	—	—	335 385,81	2 166 740,11		2,50	
н192	—	—	335 392,26	2 166 745,70		2,50	
н193	—	—	335 398,46	2 166 747,99		2,50	
н194	—	—	335 415,10	2 166 750,57		2,50	
н195	—	—	335 426,34	2 166 748,94		2,50	
н196	—	—	335 437,33	2 166 746,33		2,50	
н197	—	—	335 448,19	2 166 744,75		2,50	
н198	—	—	335 470,52	2 166 744,56		2,50	
н199	—	—	335 480,61	2 166 750,54		2,50	

Раздел 3

Сведения о местоположении измененных (уточненных) границ объекта							
1	2	3	4	5	6	7	8
н200	—	—	335 489,63	2 166 759,23	Картометрический метод	2,50	—
н201	—	—	335 491,11	2 166 769,32		2,50	
н202	—	—	335 489,96	2 166 775,71		2,50	
н203	—	—	335 484,22	2 166 787,05		2,50	
н204	—	—	335 473,17	2 166 804,63		2,50	
н205	—	—	335 463,59	2 166 818,48		2,50	
н206	—	—	335 454,87	2 166 835,52		2,50	
н207	—	—	335 450,30	2 166 850,57		2,50	
н208	—	—	335 447,86	2 166 863,14		2,50	
н209	—	—	335 448,74	2 166 869,55		2,50	
н210	—	—	335 451,51	2 166 877,78		2,50	
211	335 445,75	2 166 935,48	335 445,75	2 166 935,48		2,50	
212	335 430,49	2 166 961,21	335 430,49	2 166 961,21		2,50	
213	335 408,24	2 166 918,33	335 408,24	2 166 918,33		2,50	
214	335 389,58	2 166 898,72	335 389,58	2 166 898,72		2,50	
215	335 371,10	2 166 888,73	335 371,10	2 166 888,73		2,50	
216	335 338,68	2 166 884,21	335 338,68	2 166 884,21		2,50	
217	335 316,62	2 166 889,30	335 316,62	2 166 889,30		2,50	
218	335 294,00	2 166 907,77	335 294,00	2 166 907,77		2,50	
219	335 278,36	2 166 934,35	335 278,36	2 166 934,35		2,50	
220	335 258,56	2 166 950,37	335 258,56	2 166 950,37		2,50	
221	335 214,26	2 166 954,51	335 214,26	2 166 954,51		2,50	
222	335 167,14	2 166 951,88	335 167,14	2 166 951,88		2,50	
223	335 148,66	2 166 956,40	335 148,66	2 166 956,40		2,50	
224	335 134,15	2 166 969,97	335 134,15	2 166 969,97		2,50	
225	335 126,04	2 166 994,47	335 126,04	2 166 994,47		2,50	
226	335 102,48	2 167 071,37	335 102,48	2 167 071,37		2,50	
227	335 063,45	2 167 151,28	335 063,45	2 167 151,28		2,50	
228	335 028,77	2 167 241,57	335 028,77	2 167 241,57		2,50	

Сведения о местоположении измененных (уточненных) границ объекта

1	2	3	4	5	6	7	8
229	335 022,36	2 167 310,93	335 022,36	2 167 310,93	Картометрически й метод	2,50	—
230	335 036,12	2 167 351,83	335 036,12	2 167 351,83		2,50	
231	335 057,80	2 167 400,45	335 057,80	2 167 400,45		2,50	
232	335 072,88	2 167 465,67	335 072,88	2 167 465,67		2,50	
233	335 086,26	2 167 527,67	335 086,26	2 167 527,67		2,50	
234	335 099,65	2 167 636,62	335 099,65	2 167 636,62		2,50	
235	335 133,20	2 167 695,23	335 133,20	2 167 695,23		2,50	
236	335 253,85	2 167 841,11	335 253,85	2 167 841,11		2,50	
237	335 252,15	2 167 871,27	335 252,15	2 167 871,27		2,50	
238	335 222,37	2 167 923,10	335 222,37	2 167 923,10		2,50	
239	335 172,23	2 167 995,10	335 172,23	2 167 995,10		2,50	
240	335 140,37	2 168 023,56	335 140,37	2 168 023,56		2,50	
241	335 061,57	2 168 093,86	335 061,57	2 168 093,86		2,50	
242	334 837,24	2 168 274,61	334 837,24	2 168 274,61		2,50	
243	334 755,05	2 168 336,81	334 755,05	2 168 336,81		2,50	
244	334 748,64	2 168 341,52	334 748,64	2 168 341,52		2,50	
245	334 631,58	2 168 241,06	334 631,58	2 168 241,06		2,50	
246	334 598,02	2 168 225,99	334 598,02	2 168 225,99		2,50	
247	334 562,77	2 168 241,06	334 562,77	2 168 241,06		2,50	
248	334 555,98	2 168 254,45	334 555,98	2 168 254,45		2,50	
249	334 525,82	2 168 301,38	334 525,82	2 168 301,38		2,50	
250	334 472,28	2 168 353,40	334 472,28	2 168 353,40		2,50	
251	334 405,17	2 168 383,55	334 405,17	2 168 383,55		2,50	
252	334 346,55	2 168 433,69	334 346,55	2 168 433,69		2,50	
253	334 314,69	2 168 455,55	334 314,69	2 168 455,55		2,50	
254	334 351,45	2 168 375,07	334 351,45	2 168 375,07		2,50	
255	334 369,92	2 168 314,76	334 369,92	2 168 314,76		2,50	
256	334 391,79	2 168 269,52	334 391,79	2 168 269,52		2,50	
257	334 371,62	2 168 234,28	334 371,62	2 168 234,28	2,50		

Раздел 3

Сведения о местоположении измененных (уточненных) границ объекта							
1	2	3	4	5	6	7	8
258	334 359,93	2 168 204,12	334 359,93	2 168 204,12	Картометрически й метод	2,50	—
259	334 361,63	2 168 190,74	334 361,63	2 168 190,74		2,50	
260	334 406,87	2 168 153,99	334 406,87	2 168 153,99		2,50	
261	334 457,20	2 168 110,45	334 457,20	2 168 110,45		2,50	
262	334 371,62	2 168 048,44	334 371,62	2 168 048,44		2,50	
263	334 324,68	2 168 060,12	334 324,68	2 168 060,12		2,50	
264	334 284,53	2 168 071,81	334 284,53	2 168 071,81		2,50	
265	334 267,75	2 168 073,51	334 267,75	2 168 073,51		2,50	
266	334 257,57	2 168 065,21	334 257,57	2 168 065,21		2,50	
267	334 245,88	2 168 021,49	334 245,88	2 168 021,49		2,50	
268	334 250,97	2 167 993,03	334 250,97	2 167 993,03		2,50	
269	334 277,74	2 167 979,64	334 277,74	2 167 979,64		2,50	
270	334 339,76	2 167 961,17	334 339,76	2 167 961,17		2,50	
271	334 438,73	2 167 932,71	334 438,73	2 167 932,71		2,50	
272	334 415,17	2 167 899,16	334 415,17	2 167 899,16		2,50	
273	334 405,17	2 167 864,11	334 405,17	2 167 864,11		2,50	
274	334 416,86	2 167 835,65	334 416,86	2 167 835,65		2,50	
275	334 470,59	2 167 815,48	334 470,59	2 167 815,48		2,50	
276	334 549,38	2 167 785,32	334 549,38	2 167 785,32		2,50	
277	334 651,31	2 167 744,29	334 651,31	2 167 744,29		2,50	
278	334 661,74	2 167 740,09	334 661,74	2 167 740,09		2,50	
279	334 679,54	2 167 733,94	334 679,54	2 167 733,94		2,50	
280	334 802,56	2 167 691,46	334 802,56	2 167 691,46		2,50	
281	334 831,81	2 167 674,62	334 831,81	2 167 674,62		2,50	
282	334 889,66	2 167 668,92	334 889,66	2 167 668,92		2,50	
283	334 918,11	2 167 679,78	334 918,11	2 167 679,78		2,50	
284	334 945,07	2 167 668,09	334 945,07	2 167 668,09		2,50	
285	334 978,25	2 167 624,74	334 978,25	2 167 624,74		2,50	
286	335 018,40	2 167 562,73	335 018,40	2 167 562,73	2,50		

Раздел 3

Сведения о местоположении измененных (уточненных) границ объекта

1	2	3	4	5	6	7	8
287	335 021,79	2 167 525,79	335 021,79	2 167 525,79	Картометрический метод	2,50	—
288	335 016,70	2 167 478,86	335 016,70	2 167 478,86		2,50	
289	334 994,84	2 167 423,64	334 994,84	2 167 423,64		2,50	
290	334 965,31	2 167 368,77	334 965,31	2 167 368,77		2,50	
291	334 904,51	2 167 339,90	334 904,51	2 167 339,90		2,50	
292	334 910,67	2 167 319,98	334 910,67	2 167 319,98		2,50	
293	334 919,32	2 167 291,33	334 919,32	2 167 291,33		2,50	
294	334 917,70	2 167 251,32	334 917,70	2 167 251,32		2,50	
295	334 913,92	2 167 224,29	334 913,92	2 167 224,29		2,50	
296	334 906,35	2 167 204,29	334 906,35	2 167 204,29		2,50	
297	334 893,23	2 167 185,78	334 893,23	2 167 185,78		2,50	
298	334 870,61	2 167 152,23	334 870,61	2 167 152,23		2,50	
299	334 851,76	2 167 127,91	334 851,76	2 167 127,91		2,50	
300	334 836,68	2 167 109,07	334 836,68	2 167 109,07		2,50	
301	334 839,88	2 167 074,57	334 839,88	2 167 074,57		2,50	
302	334 877,58	2 166 815,04	334 877,58	2 166 815,04		2,50	
303	334 883,99	2 166 733,43	334 883,99	2 166 733,43		2,50	
304	334 884,75	2 166 694,79	334 884,75	2 166 694,79		2,50	
305	334 910,57	2 166 550,42	334 910,57	2 166 550,42		2,50	
306	334 931,69	2 166 448,64	334 931,69	2 166 448,64		2,50	
307	334 935,64	2 166 388,14	334 935,64	2 166 388,14		2,50	
308	334 932,44	2 166 343,47	334 932,44	2 166 343,47		2,50	
309	334 926,22	2 166 328,58	334 926,22	2 166 328,58		2,50	
310	334 913,02	2 166 317,65	334 913,02	2 166 317,65		2,50	
311	334 862,69	2 166 304,27	334 862,69	2 166 304,27		2,50	
312	334 833,18	2 166 284,97	334 833,18	2 166 284,97		2,50	
313	334 832,25	2 166 282,81	334 832,25	2 166 282,81		2,50	
314	334 830,09	2 166 283,74	334 830,09	2 166 283,74		2,50	
315	334 785,78	2 166 245,46	334 785,78	2 166 245,46		2,50	

ГРАФИЧЕСКОЕ ОПИСАНИЕ
местоположения границ населенных пунктов, территориальных
зон, особо охраняемых природных территорий, зон с особыми
условиями использования территории

Граница населенного пункта п. Зорька

(наименование объекта, местоположение границ которого описано (далее - объект))

Раздел 1

Сведения об объекте

№ п/п	Характеристики объекта	Описание характеристик
1	2	3
1	Местоположение объекта	Рязанская область, м.о. Ряжский, п Зорька
2	Площадь объекта ± величина погрешности определения площади ($P \pm \Delta P$)	150 223 м ² ± 136 м ²
3	Иные характеристики объекта	Вид объекта реестра границ: Граница населенного пункта Реестровый номер: 62:14-4.127

Сведения о местоположении измененных (уточненных) границ объекта

1. Система координат МСК-62 зона 2

2. Сведения о характерных точках границ объекта

Обозначение характерных точек границы	Существующие координаты, м		Измененные (уточненные) координаты, м		Метод определения координат характерной точки	Средняя квадратическая погрешность положения характерной точки (M _t), м	Описание обозначения точки на местности (при наличии)
	X	Y	X	Y			
1	2	3	4	5	6	7	8
1	338 678,91	2 162 435,95	338 678,91	2 162 435,95	Картометрически й метод	2,50	—
2	338 696,80	2 162 435,96	338 696,80	2 162 435,96		2,50	
3	338 748,09	2 162 432,89	338 748,09	2 162 432,89		2,50	
4	338 772,08	2 162 430,56	338 772,08	2 162 430,56		2,50	
5	338 853,75	2 162 424,17	338 853,75	2 162 424,17		2,50	
6	338 881,02	2 162 416,29	338 881,02	2 162 416,29		2,50	
7	338 889,57	2 162 463,15	338 889,57	2 162 463,15		2,50	
8	338 878,92	2 162 530,94	338 878,92	2 162 530,94		2,50	
9	338 868,74	2 162 600,11	338 868,74	2 162 600,11		2,50	
10	338 872,13	2 162 681,34	338 872,13	2 162 681,34		2,50	
11	338 883,25	2 162 750,52	338 883,25	2 162 750,52		2,50	
12	338 885,70	2 162 802,54	338 885,70	2 162 802,54		2,50	
13	338 885,14	2 162 865,49	338 885,14	2 162 865,49		2,50	
14	338 903,05	2 162 931,27	338 903,05	2 162 931,27		2,50	
15	338 934,72	2 163 003,08	338 934,72	2 163 003,08		2,50	
16	338 945,12	2 163 027,86	338 945,12	2 163 027,86		2,50	
17	338 952,68	2 163 051,03	338 952,68	2 163 051,03		2,50	
18	338 981,99	2 163 070,89	338 981,99	2 163 070,89		2,50	
19	339 025,01	2 163 059,54	339 025,01	2 163 059,54		2,50	
20	339 068,51	2 163 057,65	339 068,51	2 163 057,65		2,50	
21	339 101,13	2 163 061,43	339 101,13	2 163 061,43		2,50	
22	339 146,51	2 163 085,54	339 146,51	2 163 085,54		2,50	
23	339 176,30	2 163 094,05	339 176,30	2 163 094,05		2,50	
24	339 213,17	2 163 135,65	339 213,17	2 163 135,65		2,50	
25	339 222,38	2 163 187,97	339 222,38	2 163 187,97		2,50	

ГРАФИЧЕСКОЕ ОПИСАНИЕ
местоположения границ населенных пунктов, территориальных
зон, особо охраняемых природных территорий, зон с особыми
условиями использования территории
Граница населенного пункта п. Колесницкий

(наименование объекта, местоположение границ которого описано (далее - объект))

Раздел 1

Сведения об объекте

№ п/п	Характеристики объекта	Описание характеристик
1	2	3
1	Местоположение объекта	Рязанская область, м.о. Ряжский, п Колесницкий
2	Площадь объекта ± величина погрешности определения площади ($P \pm \Delta P$)	150 933 м ² ± 136 м ²
3	Иные характеристики объекта	Вид объекта реестра границ: Граница населенного пункта Реестровый номер: 62:14-4.112

ГРАФИЧЕСКОЕ ОПИСАНИЕ
местоположения границ населенных пунктов, территориальных
зон, особо охраняемых природных территорий, зон с особыми
условиями использования территории
Граница населенного пункта п. Коминтерн

(наименование объекта, местоположение границ которого описано (далее - объект))

Раздел 1

Сведения об объекте		
№ п/п	Характеристики объекта	Описание характеристик
1	2	3
1	Местоположение объекта	Рязанская область, м.о. Ряжский, п Коминтерн
2	Площадь объекта ± величина погрешности определения площади ($P \pm \Delta P$)	$82\,104\text{ м}^2 \pm 100\text{ м}^2$
3	Иные характеристики объекта	Вид объекта реестра границ: Граница населенного пункта Реестровый номер: 62:14-4.126

ГРАФИЧЕСКОЕ ОПИСАНИЕ
местоположения границ населенных пунктов, территориальных
зон, особо охраняемых природных территорий, зон с особыми
условиями использования территории

Граница населенного пункта п. Красный Октябрь

(наименование объекта, местоположение границ которого описано (далее - объект))

Раздел 1

Сведения об объекте

№ п/п	Характеристики объекта	Описание характеристик
1	2	3
1	Местоположение объекта	Рязанская область, м.о. Ряжский, п. Красный Октябрь
2	Площадь объекта ± величина погрешности определения площади ($P \pm \Delta P$)	42 023 м ² ± 72 м ²
3	Иные характеристики объекта	Вид объекта реестра границ: Граница населенного пункта Реестровый номер: 62:14-4.140

ГРАФИЧЕСКОЕ ОПИСАНИЕ
местоположения границ населенных пунктов, территориальных
зон, особо охраняемых природных территорий, зон с особыми
условиями использования территории

Граница населенного пункта п. Марчуковские Выселки

(наименование объекта, местоположение границ которого описано (далее - объект))

Раздел 1

Сведения об объекте

№ п/п	Характеристики объекта	Описание характеристик
1	2	3
1	Местоположение объекта	Рязанская область, м.о. Рязский, п Марчуковские Выселки
2	Площадь объекта ± величина погрешности определения площади (P ± ΔP)	75 553 м ² ± 96 м ²
3	Иные характеристики объекта	Вид объекта реестра границ: Граница населенного пункта Реестровый номер: 62:14-4.119

ГРАФИЧЕСКОЕ ОПИСАНИЕ
местоположения границ населенных пунктов, территориальных
зон, особо охраняемых природных территорий, зон с особыми
условиями использования территории
Граница населенного пункта п. Новый Мир

(наименование объекта, местоположение границ которого описано (далее - объект))

Раздел 1

Сведения об объекте

№ п/п	Характеристики объекта	Описание характеристик
1	2	3
1	Местоположение объекта	Рязанская область, м.о. Ряжский, п Новый Мир
2	Площадь объекта ± величина погрешности определения площади ($P \pm \Delta P$)	54 516 м ² ± 82 м ²
3	Иные характеристики объекта	Вид объекта реестра границ: Граница населенного пункта Реестровый номер: 62:14-4.103

ГРАФИЧЕСКОЕ ОПИСАНИЕ
местоположения границ населенных пунктов, территориальных
зон, особо охраняемых природных территорий, зон с особыми
условиями использования территории

Граница населенного пункта п. Свет

(наименование объекта, местоположение границ которого описано (далее - объект))

Раздел 1

Сведения об объекте

№ п/п	Характеристики объекта	Описание характеристик
1	2	3
1	Местоположение объекта	Рязанская область, м.о. Ряжский, п. Свет
2	Площадь объекта ± величина погрешности определения площади ($P \pm \Delta P$)	471 244 м ² ± 240 м ²
3	Иные характеристики объекта	Вид объекта реестра границ: Граница населенного пункта Реестровый номер: 62:14-4.143

Сведения о местоположении измененных (уточненных) границ объекта

1. Система координат МСК-62 зона 2

2. Сведения о характерных точках границ объекта

Обозначение характерных точек границы	Существующие координаты, м		Измененные (уточненные) координаты, м		Метод определения координат характерной точки	Средняя квадратическая погрешность положения характерной точки (M _t), м	Описание обозначения точки на местности (при наличии)
	X	Y	X	Y			
1	2	3	4	5	6	7	8
1	338 110,44	2 158 103,02	338 110,44	2 158 103,02	Картометрически й метод	2,50	—
2	338 249,28	2 158 440,58	338 249,28	2 158 440,58		2,50	
3	338 264,33	2 158 483,20	338 264,33	2 158 483,20		2,50	
4	338 277,82	2 158 483,75	338 277,82	2 158 483,75		2,50	
5	338 304,36	2 158 470,38	338 304,36	2 158 470,38		2,50	
6	338 343,08	2 158 452,91	338 343,08	2 158 452,91		2,50	
7	338 360,03	2 158 459,03	338 360,03	2 158 459,03		2,50	
8	338 372,95	2 158 466,79	338 372,95	2 158 466,79		2,50	
9	338 382,76	2 158 482,25	338 382,76	2 158 482,25		2,50	
10	338 399,35	2 158 496,95	338 399,35	2 158 496,95		2,50	
11	338 412,04	2 158 507,32	338 412,04	2 158 507,32		2,50	
12	338 435,54	2 158 526,54	338 435,54	2 158 526,54		2,50	
13	338 448,38	2 158 539,28	338 448,38	2 158 539,28		2,50	
14	338 443,33	2 158 544,38	338 443,33	2 158 544,38		2,50	
15	338 444,96	2 158 552,56	338 444,96	2 158 552,56		2,50	
16	338 437,11	2 158 559,60	338 437,11	2 158 559,60		2,50	
17	338 432,03	2 158 558,12	338 432,03	2 158 558,12		2,50	
18	338 427,63	2 158 557,16	338 427,63	2 158 557,16		2,50	
19	338 311,57	2 158 644,62	338 311,57	2 158 644,62		2,50	
20	338 290,66	2 158 664,75	338 290,66	2 158 664,75		2,50	
21	338 273,72	2 158 677,75	338 273,72	2 158 677,75		2,50	
22	338 255,78	2 158 687,15	338 255,78	2 158 687,15		2,50	
23	338 190,81	2 158 734,96	338 190,81	2 158 734,96		2,50	
24	338 187,04	2 158 740,93	338 187,04	2 158 740,93		2,50	
25	338 187,53	2 158 748,79	338 187,53	2 158 748,79		2,50	

Сведения о местоположении измененных (уточненных) границ объекта

1	2	3	4	5	6	7	8
26	338 194,76	2 158 759,79	338 194,76	2 158 759,79	Картометрически й метод	2,50	—
27	338 256,08	2 158 875,41	338 256,08	2 158 875,41		2,50	
28	338 310,37	2 158 837,53	338 310,37	2 158 837,53		2,50	
29	338 346,56	2 158 896,90	338 346,56	2 158 896,90		2,50	
30	338 274,17	2 158 944,58	338 274,17	2 158 944,58		2,50	
31	338 432,25	2 159 153,73	338 432,25	2 159 153,73		2,50	
32	338 292,00	2 159 252,45	338 292,00	2 159 252,45		2,50	
33	338 283,64	2 159 241,42	338 283,64	2 159 241,42		2,50	
34	338 256,45	2 159 203,38	338 256,45	2 159 203,38		2,50	
35	338 210,65	2 159 139,28	338 210,65	2 159 139,28		2,50	
36	338 182,15	2 159 109,08	338 182,15	2 159 109,08		2,50	
37	338 138,63	2 159 062,95	338 138,63	2 159 062,95		2,50	
38	338 099,25	2 159 020,64	338 099,25	2 159 020,64		2,50	
39	337 990,73	2 158 895,16	337 990,73	2 158 895,16		2,50	
40	337 919,79	2 158 954,00	337 919,79	2 158 954,00		2,50	
41	337 900,55	2 158 929,69	337 900,55	2 158 929,69		2,50	
42	337 872,18	2 158 892,10	337 872,18	2 158 892,10		2,50	
43	337 812,10	2 158 812,49	337 812,10	2 158 812,49		2,50	
44	337 804,97	2 158 803,04	337 804,97	2 158 803,04		2,50	
45	337 737,48	2 158 840,92	337 737,48	2 158 840,92		2,50	
46	337 538,42	2 158 430,98	337 538,42	2 158 430,98		2,50	
47	337 663,59	2 158 343,90	337 663,59	2 158 343,90		2,50	
48	337 815,46	2 158 529,46	337 815,46	2 158 529,46		2,50	
49	337 876,04	2 158 615,31	337 876,04	2 158 615,31		2,50	
50	337 911,65	2 158 593,10	337 911,65	2 158 593,10		2,50	
51	337 915,63	2 158 590,62	337 915,63	2 158 590,62		2,50	
52	337 887,15	2 158 543,94	337 887,15	2 158 543,94		2,50	
53	337 856,27	2 158 481,96	337 856,27	2 158 481,96		2,50	
54	337 848,30	2 158 466,41	337 848,30	2 158 466,41		2,50	

ГРАФИЧЕСКОЕ ОПИСАНИЕ
местоположения границ населенных пунктов, территориальных
зон, особо охраняемых природных территорий, зон с особыми
условиями использования территории

Граница населенного пункта п. ст. Шереметьево

(наименование объекта, местоположение границ которого описано (далее - объект))

Раздел 1

Сведения об объекте

№ п/п	Характеристики объекта	Описание характеристик
1	2	3
1	Местоположение объекта	Рязанская область, м.о. Рязский, п. ст. Шереметьево
2	Площадь объекта ± величина погрешности определения площади ($P \pm \Delta P$)	29 537 м ² ± 60 м ²
3	Иные характеристики объекта	Вид объекта реестра границ: Граница населенного пункта

Сведения о местоположении границ объекта

1. Система координат МСК-62 зона 2

2. Сведения о характерных точках границ объекта

Обозначение характерных точек границ	Координаты, м		Метод определения координат характерной точки	Средняя квадратическая погрешность положения характерной точки (Mt), м	Описание обозначения точки на местности (при наличии)
	X	Y			
1	2	3	4	5	6
1	327 497,70	2 163 365,97	Картометрический метод	2,50	—
2	327 506,58	2 163 404,06		2,50	
3	327 434,92	2 163 423,34		2,50	
4	327 256,79	2 163 471,20		2,50	
5	327 253,62	2 163 462,89		2,50	
6	327 243,22	2 163 466,22		2,50	
7	327 232,51	2 163 405,96		2,50	
8	327 207,31	2 163 411,53		2,50	
9	327 200,11	2 163 382,08		2,50	
10	327 191,23	2 163 345,77		2,50	
11	327 255,45	2 163 284,23		2,50	
12	327 285,84	2 163 277,98		2,50	
13	327 310,24	2 163 293,09		2,50	
14	327 319,27	2 163 307,33		2,50	
15	327 325,87	2 163 325,39		2,50	
16	327 332,47	2 163 346,93		2,50	
17	327 343,83	2 163 357,46		2,50	
18	327 348,77	2 163 373,77		2,50	
19	327 412,53	2 163 357,59		2,50	
20	327 418,58	2 163 382,63		2,50	
1	327 497,70	2 163 365,97	2,50		
3. Сведения о характерных точках части (частей) границы объекта					
1	2	3	4	5	6
—	—	—	—	—	—

ГРАФИЧЕСКОЕ ОПИСАНИЕ
местоположения границ населенных пунктов, территориальных
зон, особо охраняемых природных территорий, зон с особыми
условиями использования территории

Граница населенного пункта п. Утро

(наименование объекта, местоположение границ которого описано (далее - объект))

Раздел 1

Сведения об объекте

№ п/п	Характеристики объекта	Описание характеристик
1	2	3
1	Местоположение объекта	Рязанская область, м.о. Ряжский, п Утро
2	Площадь объекта ± величина погрешности определения площади ($P \pm \Delta P$)	207 805 м ² ± 160 м ²
3	Иные характеристики объекта	Вид объекта реестра границ: Граница населенного пункта Реестровый номер: 62:14-4.114

Сведения о местоположении измененных (уточненных) границ объекта

1. Система координат МСК-62 зона 2

2. Сведения о характерных точках границ объекта

Обозначение характерных точек границы	Существующие координаты, м		Измененные (уточненные) координаты, м		Метод определения координат характерной точки	Средняя квадратическая погрешность положения характерной точки (M _t), м	Описание обозначения точки на местности (при наличии)
	X	Y	X	Y			
1	2	3	4	5	6	7	8
1	339 325,64	2 163 215,87	339 325,64	2 163 215,87	Картометрически й метод	2,50	—
2	339 339,85	2 163 228,05	339 339,85	2 163 228,05		2,50	
3	339 347,96	2 163 243,71	339 347,96	2 163 243,71		2,50	
4	339 350,86	2 163 264,30	339 350,86	2 163 264,30		2,50	
5	339 334,17	2 163 346,86	339 334,17	2 163 346,86		2,50	
6	339 330,57	2 163 358,83	339 330,57	2 163 358,83		2,50	
7	339 322,66	2 163 367,86	339 322,66	2 163 367,86		2,50	
8	339 315,25	2 163 369,64	339 315,25	2 163 369,64		2,50	
9	339 263,85	2 163 369,37	339 263,85	2 163 369,37		2,50	
10	339 249,84	2 163 369,83	339 249,84	2 163 369,83		2,50	
11	339 239,64	2 163 372,53	339 239,64	2 163 372,53		2,50	
12	339 226,46	2 163 377,68	339 226,46	2 163 377,68		2,50	
13	339 214,86	2 163 390,15	339 214,86	2 163 390,15		2,50	
14	339 212,54	2 163 426,98	339 212,54	2 163 426,98		2,50	
15	339 209,35	2 163 451,63	339 209,35	2 163 451,63		2,50	
16	339 202,68	2 163 465,55	339 202,68	2 163 465,55		2,50	
17	339 194,56	2 163 477,14	339 194,56	2 163 477,14		2,50	
18	339 186,18	2 163 483,30	339 186,18	2 163 483,30		2,50	
19	339 133,10	2 163 493,16	339 133,10	2 163 493,16		2,50	
20	339 120,95	2 163 496,92	339 120,95	2 163 496,92		2,50	
21	339 109,77	2 163 507,63	339 109,77	2 163 507,63		2,50	
22	339 105,25	2 163 513,68	339 105,25	2 163 513,68		2,50	
23	339 103,22	2 163 530,50	339 103,22	2 163 530,50		2,50	
24	339 113,66	2 163 551,38	339 113,66	2 163 551,38		2,50	
25	339 131,35	2 163 561,53	339 131,35	2 163 561,53		2,50	

Сведения о местоположении измененных (уточненных) границ объекта

1	2	3	4	5	6	7	8
26	339 183,25	2 163 571,68	339 183,25	2 163 571,68	Картометрический метод	2,50	—
27	339 233,71	2 163 593,72	339 233,71	2 163 593,72		2,50	
28	339 254,88	2 163 609,96	339 254,88	2 163 609,96		2,50	
29	339 280,45	2 163 653,32	339 280,45	2 163 653,32		2,50	
30	339 295,90	2 163 677,26	339 295,90	2 163 677,26		2,50	
31	339 302,73	2 163 688,83	339 302,73	2 163 688,83		2,50	
32	339 308,24	2 163 708,84	339 308,24	2 163 708,84		2,50	
33	339 328,25	2 163 734,94	339 328,25	2 163 734,94		2,50	
34	339 338,98	2 163 747,12	339 338,98	2 163 747,12		2,50	
35	339 363,33	2 163 761,04	339 363,33	2 163 761,04		2,50	
36	339 381,31	2 163 767,71	339 381,31	2 163 767,71		2,50	
37	339 410,60	2 163 768,58	339 410,60	2 163 768,58		2,50	
38	339 418,43	2 163 778,44	339 418,43	2 163 778,44		2,50	
39	339 421,04	2 163 783,95	339 421,04	2 163 783,95		2,50	
40	339 421,04	2 163 789,17	339 421,04	2 163 789,17		2,50	
41	339 419,01	2 163 795,55	339 419,01	2 163 795,55		2,50	
42	339 411,76	2 163 804,54	339 411,76	2 163 804,54		2,50	
43	339 401,90	2 163 810,29	339 401,90	2 163 810,29		2,50	
44	339 347,26	2 163 813,46	339 347,26	2 163 813,46		2,50	
45	339 321,57	2 163 814,10	339 321,57	2 163 814,10		2,50	
46	339 279,53	2 163 810,92	339 279,53	2 163 810,92		2,50	
47	339 169,41	2 163 823,90	339 169,41	2 163 823,90		2,50	
48	339 120,04	2 163 838,17	339 120,04	2 163 838,17		2,50	
49	339 099,48	2 163 858,39	339 099,48	2 163 858,39		2,50	
50	339 086,40	2 163 869,20	339 086,40	2 163 869,20		2,50	
51	339 068,37	2 163 871,58	339 068,37	2 163 871,58		2,50	
52	339 038,59	2 163 861,97	339 038,59	2 163 861,97		2,50	
53	339 020,68	2 163 848,78	339 020,68	2 163 848,78		2,50	
54	339 011,06	2 163 838,22	339 011,06	2 163 838,22		2,50	

ГРАФИЧЕСКОЕ ОПИСАНИЕ
местоположения границ населенных пунктов, территориальных
зон, особо охраняемых природных территорий, зон с особыми
условиями использования территории

Граница населенного пункта с. Александровка

(наименование объекта, местоположение границ которого описано (далее - объект))

Раздел 1

Сведения об объекте

№ п/п	Характеристики объекта	Описание характеристик
1	2	3
1	Местоположение объекта	Рязанская область, м.о. Ряжский, с Александровка
2	Площадь объекта ± величина погрешности определения площади ($P \pm \Delta P$)	360 396 м ² ± 210 м ²
3	Иные характеристики объекта	Вид объекта реестра границ: Граница населенного пункта

Сведения о местоположении границ объекта

1. Система координат МСК-62 зона 2

2. Сведения о характерных точках границ объекта

Обозначение характерных точек границ	Координаты, м		Метод определения координат характерной точки	Средняя квадратическая погрешность положения характерной точки (Mt), м	Описание обозначения точки на местности (при наличии)
	X	Y			
1	2	3	4	5	6
1	343 457,29	2 150 601,42	Картометрический метод	2,50	—
2	343 502,48	2 150 637,19		2,50	
3	343 510,63	2 150 643,64		2,50	
4	343 517,74	2 150 650,89		2,50	
5	343 566,24	2 150 700,37		2,50	
6	343 590,56	2 150 723,27		2,50	
7	343 596,35	2 150 728,72		2,50	
8	343 624,91	2 150 755,61		2,50	
9	343 656,39	2 150 784,31		2,50	
10	343 659,47	2 150 782,34		2,50	
11	343 678,76	2 150 796,45		2,50	
12	343 676,79	2 150 798,73		2,50	
13	343 676,12	2 150 802,14		2,50	
14	343 715,17	2 150 841,17		2,50	
15	343 716,76	2 150 854,17		2,50	
16	343 712,83	2 150 872,90		2,50	
17	343 666,91	2 150 915,99		2,50	
18	343 696,95	2 150 944,95		2,50	
19	343 699,50	2 150 946,35		2,50	
20	343 694,12	2 150 963,95		2,50	
21	343 688,81	2 150 981,32		2,50	
22	343 697,47	2 151 007,32		2,50	
23	343 696,13	2 151 009,28		2,50	
24	343 640,71	2 151 090,52		2,50	
25	343 599,54	2 151 128,49		2,50	
26	343 553,24	2 151 078,84		2,50	
27	343 514,59	2 151 036,24		2,50	
28	343 466,71	2 150 983,28		2,50	
29	343 363,97	2 150 884,14		2,50	
30	343 329,10	2 150 849,27		2,50	
31	343 301,39	2 150 840,04		2,50	
32	343 279,52	2 150 852,85		2,50	
33	343 186,14	2 150 770,17		2,50	
34	343 162,90	2 150 752,90		2,50	
35	343 119,66	2 150 717,15		2,50	
36	343 090,89	2 150 701,29		2,50	
37	343 075,26	2 150 692,68		2,50	
38	343 066,31	2 150 687,75		2,50	
39	343 033,32	2 150 650,99		2,50	
40	342 983,75	2 150 619,71		2,50	
41	342 936,05	2 150 595,96		2,50	
42	342 895,52	2 150 559,20		2,50	
43	342 849,90	2 150 498,70		2,50	
44	342 813,14	2 150 416,15		2,50	
45	342 785,62	2 150 366,58		2,50	
46	342 721,34	2 150 317,01		2,50	
47	342 640,47	2 150 260,09		2,50	

Сведения о местоположении границ объекта					
1	2	3	4	5	6
48	342 719,45	2 150 146,25	Картометрический метод	2,50	—
49	342 827,85	2 150 225,22		2,50	
50	342 886,66	2 150 127,97		2,50	
51	342 994,19	2 150 199,45		2,50	
52	342 996,94	2 150 201,28		2,50	
53	343 097,89	2 150 285,58		2,50	
54	343 101,53	2 150 288,63		2,50	
55	343 148,05	2 150 327,47		2,50	
56	343 163,96	2 150 340,76		2,50	
57	343 316,28	2 150 476,65		2,50	
58	343 367,56	2 150 522,03		2,50	
1	343 457,29	2 150 601,42	2,50		
3. Сведения о характерных точках части (частей) границы объекта					
1	2	3	4	5	6
—	—	—	—	—	—

ГРАФИЧЕСКОЕ ОПИСАНИЕ
местоположения границ населенных пунктов, территориальных
зон, особо охраняемых природных территорий, зон с особыми
условиями использования территории

Граница населенного пункта с. Березово

(наименование объекта, местоположение границ которого описано (далее - объект))

Раздел 1

Сведения об объекте

№ п/п	Характеристики объекта	Описание характеристик
1	2	3
1	Местоположение объекта	Рязанская область, м.о. Ряжский, с Березово
2	Площадь объекта ± величина погрешности определения площади ($P \pm \Delta P$)	247 924 м ² ± 174 м ²
3	Иные характеристики объекта	Вид объекта реестра границ: Граница населенного пункта Реестровый номер: 62:14-4.105

Сведения о местоположении измененных (уточненных) границ объекта

1. Система координат МСК-62 зона 2

2. Сведения о характерных точках границ объекта

Обозначение характерных точек границы	Существующие координаты, м		Измененные (уточненные) координаты, м		Метод определения координат характерной точки	Средняя квадратическая погрешность положения характерной точки (M _t), м	Описание обозначения точки на местности (при наличии)
	X	Y	X	Y			
1	2	3	4	5	6	7	8
1	331 066,98	2 139 321,40	331 066,98	2 139 321,40	Картометрически й метод	2,50	—
2	331 154,54	2 139 447,94	331 154,54	2 139 447,94		2,50	
3	331 173,09	2 139 463,49	331 173,09	2 139 463,49		2,50	
4	331 188,58	2 139 463,49	331 188,58	2 139 463,49		2,50	
5	331 207,08	2 139 453,78	331 207,08	2 139 453,78		2,50	
6	331 219,75	2 139 453,78	331 219,75	2 139 453,78		2,50	
7	331 229,50	2 139 460,59	331 229,50	2 139 460,59		2,50	
8	331 226,56	2 139 478,12	331 226,56	2 139 478,12		2,50	
9	331 222,69	2 139 496,61	331 222,69	2 139 496,61		2,50	
10	331 223,66	2 139 514,14	331 223,66	2 139 514,14		2,50	
11	331 272,36	2 139 574,50	331 272,36	2 139 574,50		2,50	
12	331 332,66	2 139 648,38	331 332,66	2 139 648,38		2,50	
13	331 349,22	2 139 700,89	331 349,22	2 139 700,89		2,50	
14	331 364,82	2 139 800,22	331 364,82	2 139 800,22		2,50	
15	331 371,65	2 139 921,89	331 371,65	2 139 921,89		2,50	
16	331 362,81	2 139 980,32	331 362,81	2 139 980,32		2,50	
17	331 352,11	2 140 023,20	331 352,11	2 140 023,20		2,50	
18	331 334,58	2 140 053,38	331 334,58	2 140 053,38		2,50	
19	331 312,21	2 140 065,07	331 312,21	2 140 065,07		2,50	
20	331 279,07	2 140 076,76	331 279,07	2 140 076,76		2,50	
21	331 250,06	2 140 092,35	331 250,06	2 140 092,35		2,50	
22	331 186,73	2 140 065,07	331 186,73	2 140 065,07		2,50	
23	331 165,27	2 140 014,42	331 165,27	2 140 014,42		2,50	
24	331 115,69	2 139 839,24	331 115,69	2 139 839,24		2,50	
25	331 090,74	2 139 702,19	331 090,74	2 139 702,19		2,50	

ГРАФИЧЕСКОЕ ОПИСАНИЕ
местоположения границ населенных пунктов, территориальных
зон, особо охраняемых природных территорий, зон с особыми
условиями использования территории

Граница населенного пункта с. Большая Алешня

(наименование объекта, местоположение границ которого описано (далее - объект))

Раздел 1

Сведения об объекте

№ п/п	Характеристики объекта	Описание характеристик
1	2	3
1	Местоположение объекта	Рязанская область, м.о. Рязский, с Большая Алешня
2	Площадь объекта ± величина погрешности определения площади ($P \pm \Delta P$)	1 163 059 м ² ± 377 м ²
3	Иные характеристики объекта	Вид объекта реестра границ: Граница населенного пункта Реестровый номер: 62:14-4.145

Сведения о местоположении измененных (уточненных) границ объекта

1. Система координат МСК-62 зона 2

2. Сведения о характерных точках границ объекта

Обозначение характерных точек границы	Существующие координаты, м		Измененные (уточненные) координаты, м		Метод определения координат характерной точки	Средняя квадратическая погрешность положения характерной точки (M _t), м	Описание обозначения точки на местности (при наличии)
	X	Y	X	Y			
1	2	3	4	5	6	7	8
1	334 522,05	2 160 217,19	334 522,05	2 160 217,19	Картометрически й метод	2,50	—
2	334 543,35	2 160 239,05	334 543,35	2 160 239,05		2,50	
3	334 553,72	2 160 262,99	334 553,72	2 160 262,99		2,50	
4	334 556,36	2 160 314,44	334 556,36	2 160 314,44		2,50	
н5	—	—	334 611,45	2 160 326,62		2,50	
н6	—	—	334 616,02	2 160 342,59		2,50	
н7	—	—	334 621,38	2 160 359,59		2,50	
н8	—	—	334 620,06	2 160 369,60		2,50	
н9	—	—	334 616,72	2 160 377,52		2,50	
н10	—	—	334 611,35	2 160 384,49		2,50	
н11	—	—	334 604,17	2 160 390,97		2,50	
н12	—	—	334 596,33	2 160 395,62		2,50	
н13	—	—	334 585,53	2 160 401,11		2,50	
н14	—	—	334 573,59	2 160 406,59		2,50	
н15	—	—	334 563,25	2 160 411,87		2,50	
н16	—	—	334 550,28	2 160 423,03		2,50	
н17	—	—	334 540,74	2 160 434,04		2,50	
н18	—	—	334 531,56	2 160 450,06		2,50	
н19	—	—	334 522,12	2 160 467,22		2,50	
н20	—	—	334 514,10	2 160 482,36		2,50	
н21	—	—	334 506,28	2 160 498,64		2,50	
н22	—	—	334 497,95	2 160 517,20		2,50	
н23	—	—	334 491,31	2 160 530,99		2,50	
н24	—	—	334 482,74	2 160 550,90		2,50	
н25	—	—	334 477,66	2 160 566,55		2,50	

Сведения о местоположении измененных (уточненных) границ объекта

1	2	3	4	5	6	7	8
н26	—	—	334 471,64	2 160 583,79	Картометрический метод	2,50	—
н27	—	—	334 465,45	2 160 598,04		2,50	
н28	—	—	334 460,25	2 160 608,21		2,50	
н29	—	—	334 453,92	2 160 617,45		2,50	
н30	—	—	334 446,23	2 160 626,89		2,50	
н31	—	—	334 438,14	2 160 633,58		2,50	
н32	—	—	334 426,85	2 160 640,44		2,50	
н33	—	—	334 413,09	2 160 645,88		2,50	
н34	—	—	334 403,48	2 160 647,98		2,50	
н35	—	—	334 393,21	2 160 649,61		2,50	
н36	—	—	334 379,06	2 160 651,40		2,50	
н37	—	—	334 366,96	2 160 653,45		2,50	
н38	—	—	334 358,25	2 160 656,25		2,50	
н39	—	—	334 349,96	2 160 661,34		2,50	
н40	—	—	334 341,62	2 160 668,94		2,50	
н41	—	—	334 335,08	2 160 677,71		2,50	
н42	—	—	334 330,59	2 160 686,08		2,50	
н43	—	—	334 326,64	2 160 702,66		2,50	
н44	—	—	334 324,80	2 160 715,63		2,50	
н45	—	—	334 326,56	2 160 730,72		2,50	
н46	—	—	334 330,17	2 160 744,26		2,50	
н47	—	—	334 334,48	2 160 757,35		2,50	
н48	—	—	334 339,49	2 160 769,08		2,50	
н49	—	—	334 345,84	2 160 782,21		2,50	
н50	—	—	334 354,25	2 160 794,92		2,50	
н51	—	—	334 362,45	2 160 806,26		2,50	
н52	—	—	334 371,58	2 160 817,84		2,50	
н53	—	—	334 380,47	2 160 828,96		2,50	
н54	—	—	334 388,06	2 160 836,64		2,50	

Раздел 3

Сведения о местоположении измененных (уточненных) границ объекта

1	2	3	4	5	6	7	8
н55	—	—	334 393,82	2 160 845,19	Картометрически й метод	2,50	—
н56	—	—	334 400,90	2 160 856,05		2,50	
н57	—	—	334 408,87	2 160 867,84		2,50	
н58	—	—	334 414,81	2 160 879,13		2,50	
н59	—	—	334 419,79	2 160 892,70		2,50	
н60	—	—	334 423,67	2 160 903,72		2,50	
н61	—	—	334 427,99	2 160 916,12		2,50	
н62	—	—	334 432,74	2 160 929,91		2,50	
н63	—	—	334 436,58	2 160 943,45		2,50	
н64	—	—	334 439,30	2 160 956,04		2,50	
н65	—	—	334 442,70	2 160 968,89		2,50	
н66	—	—	334 447,68	2 160 981,99		2,50	
н67	—	—	334 452,28	2 160 991,66		2,50	
н68	—	—	334 457,56	2 161 001,35		2,50	
н69	—	—	334 464,19	2 161 012,20		2,50	
н70	—	—	334 471,52	2 161 021,69		2,50	
н71	—	—	334 480,19	2 161 032,81		2,50	
н72	—	—	334 489,10	2 161 042,79		2,50	
н73	—	—	334 494,87	2 161 050,88		2,50	
н74	—	—	334 499,99	2 161 056,91		2,50	
н75	—	—	334 504,39	2 161 064,76		2,50	
н76	—	—	334 508,55	2 161 073,97		2,50	
н77	—	—	334 512,00	2 161 084,52		2,50	
н78	—	—	334 515,21	2 161 095,32		2,50	
н79	—	—	334 519,05	2 161 108,62		2,50	
н80	—	—	334 523,78	2 161 117,97		2,50	
н81	—	—	334 525,25	2 161 129,73		2,50	
н82	—	—	334 526,88	2 161 140,03		2,50	
83	334 526,92	2 161 141,39	334 526,92	2 161 141,39		2,50	

Сведения о местоположении измененных (уточненных) границ объекта

1	2	3	4	5	6	7	8
84	334 513,76	2 161 166,36	334 513,76	2 161 166,36	Картометрически й метод	2,50	—
85	334 509,33	2 161 177,15	334 509,33	2 161 177,15		2,50	
86	334 513,50	2 161 178,72	334 513,50	2 161 178,72		2,50	
87	334 691,24	2 161 173,77	334 691,24	2 161 173,77		2,50	
88	334 696,99	2 161 181,06	334 696,99	2 161 181,06		2,50	
89	334 719,61	2 161 276,43	334 719,61	2 161 276,43		2,50	
90	334 749,56	2 161 353,09	334 749,56	2 161 353,09		2,50	
91	334 748,91	2 161 353,26	334 748,91	2 161 353,26		2,50	
92	334 546,73	2 161 407,97	334 546,73	2 161 407,97		2,50	
93	334 500,22	2 161 420,56	334 500,22	2 161 420,56		2,50	
94	334 516,36	2 161 470,06	334 516,36	2 161 470,06		2,50	
95	334 512,65	2 161 472,92	334 512,65	2 161 472,92		2,50	
96	334 434,60	2 161 512,73	334 434,60	2 161 512,73		2,50	
97	334 135,11	2 161 593,58	334 135,11	2 161 593,58		2,50	
98	333 986,83	2 161 592,06	333 986,83	2 161 592,06		2,50	
99	334 007,00	2 161 623,15	334 007,00	2 161 623,15		2,50	
100	334 013,21	2 161 642,34	334 013,21	2 161 642,34		2,50	
101	334 001,37	2 161 642,29	334 001,37	2 161 642,29		2,50	
102	333 961,51	2 161 586,02	333 961,51	2 161 586,02		2,50	
103	333 840,10	2 161 619,04	333 840,10	2 161 619,04		2,50	
104	333 750,61	2 161 643,24	333 750,61	2 161 643,24		2,50	
105	333 655,47	2 161 237,79	333 655,47	2 161 237,79		2,50	
106	333 588,54	2 160 941,13	333 588,54	2 160 941,13		2,50	
107	333 551,63	2 160 761,82	333 551,63	2 160 761,82		2,50	
108	333 547,26	2 160 740,59	333 547,26	2 160 740,59		2,50	
109	333 548,64	2 160 694,23	333 548,64	2 160 694,23		2,50	
110	333 393,12	2 160 745,13	333 393,12	2 160 745,13		2,50	
111	333 375,44	2 160 750,37	333 375,44	2 160 750,37		2,50	
112	333 361,95	2 160 754,88	333 361,95	2 160 754,88		2,50	

ГРАФИЧЕСКОЕ ОПИСАНИЕ
местоположения границ населенных пунктов, территориальных
зон, особо охраняемых природных территорий, зон с особыми
условиями использования территории

Граница населенного пункта с. Большое Самарино

(наименование объекта, местоположение границ которого описано (далее - объект))

Раздел 1

Сведения об объекте

№ п/п	Характеристики объекта	Описание характеристик
1	2	3
1	Местоположение объекта	Рязанская область, м.о. Рязский, с Большое Самарино
2	Площадь объекта ± величина погрешности определения площади ($P \pm \Delta P$)	1 426 125 м ² ± 418 м ²
3	Иные характеристики объекта	Вид объекта реестра границ: Граница населенного пункта Реестровый номер: 62:14-4.147

Сведения о местоположении измененных (уточненных) границ объекта

1. Система координат МСК-62 зона 2

2. Сведения о характерных точках границ объекта

Обозначение характерных точек границы	Существующие координаты, м		Измененные (уточненные) координаты, м		Метод определения координат характерной точки	Средняя квадратическая погрешность положения характерной точки (M _t), м	Описание обозначения точки на местности (при наличии)
	X	Y	X	Y			
1	2	3	4	5	6	7	8
1	328 655,05	2 153 683,97	328 655,05	2 153 683,97	Картометрически й метод	2,50	—
2	328 646,60	2 153 694,77	328 646,60	2 153 694,77		2,50	
3	328 650,36	2 153 736,11	328 650,36	2 153 736,11		2,50	
4	328 665,01	2 153 778,78	328 665,01	2 153 778,78		2,50	
5	328 671,20	2 153 802,29	328 671,20	2 153 802,29		2,50	
6	328 670,86	2 153 832,50	328 670,86	2 153 832,50		2,50	
7	328 675,38	2 153 857,75	328 675,38	2 153 857,75		2,50	
8	328 684,62	2 153 870,01	328 684,62	2 153 870,01		2,50	
9	328 728,66	2 153 867,79	328 728,66	2 153 867,79		2,50	
10	328 728,66	2 153 879,22	328 728,66	2 153 879,22		2,50	
11	328 740,87	2 153 879,68	328 740,87	2 153 879,68		2,50	
12	328 737,87	2 153 898,30	328 737,87	2 153 898,30		2,50	
13	328 733,87	2 153 906,42	328 733,87	2 153 906,42		2,50	
14	328 729,78	2 153 912,27	328 729,78	2 153 912,27		2,50	
15	328 725,73	2 153 921,52	328 725,73	2 153 921,52		2,50	
16	328 722,86	2 153 929,51	328 722,86	2 153 929,51		2,50	
17	328 722,19	2 153 939,52	328 722,19	2 153 939,52		2,50	
18	328 723,49	2 153 953,16	328 723,49	2 153 953,16		2,50	
19	328 726,21	2 153 963,46	328 726,21	2 153 963,46		2,50	
20	328 727,37	2 153 971,91	328 727,37	2 153 971,91		2,50	
21	328 730,34	2 153 979,63	328 730,34	2 153 979,63		2,50	
22	328 735,50	2 153 989,35	328 735,50	2 153 989,35		2,50	
23	328 740,23	2 153 997,62	328 740,23	2 153 997,62		2,50	
24	328 745,18	2 154 004,74	328 745,18	2 154 004,74		2,50	
25	328 749,06	2 154 013,46	328 749,06	2 154 013,46		2,50	

Раздел 3

Сведения о местоположении измененных (уточненных) границ объекта							
1	2	3	4	5	6	7	8
26	328 751,94	2 154 024,25	328 751,94	2 154 024,25	Картометрический метод	2,50	—
27	328 754,92	2 154 036,00	328 754,92	2 154 036,00		2,50	
28	328 756,88	2 154 044,98	328 756,88	2 154 044,98		2,50	
29	328 760,06	2 154 055,77	328 760,06	2 154 055,77		2,50	
30	328 761,57	2 154 063,43	328 761,57	2 154 063,43		2,50	
31	328 761,17	2 154 070,21	328 761,17	2 154 070,21		2,50	
32	328 760,39	2 154 074,24	328 760,39	2 154 074,24		2,50	
33	328 760,88	2 154 078,62	328 760,88	2 154 078,62		2,50	
34	328 761,28	2 154 088,36	328 761,28	2 154 088,36		2,50	
35	328 764,00	2 154 095,89	328 764,00	2 154 095,89		2,50	
36	328 767,69	2 154 106,05	328 767,69	2 154 106,05		2,50	
37	328 771,14	2 154 113,94	328 771,14	2 154 113,94		2,50	
38	328 775,43	2 154 120,89	328 775,43	2 154 120,89		2,50	
39	328 778,58	2 154 127,96	328 778,58	2 154 127,96		2,50	
40	328 782,53	2 154 135,38	328 782,53	2 154 135,38		2,50	
41	328 786,87	2 154 145,57	328 786,87	2 154 145,57		2,50	
42	328 791,16	2 154 152,36	328 791,16	2 154 152,36		2,50	
43	328 797,13	2 154 157,74	328 797,13	2 154 157,74		2,50	
44	328 802,60	2 154 163,44	328 802,60	2 154 163,44		2,50	
45	328 811,23	2 154 171,19	328 811,23	2 154 171,19		2,50	
46	328 816,79	2 154 178,66	328 816,79	2 154 178,66		2,50	
47	328 821,36	2 154 186,92	328 821,36	2 154 186,92		2,50	
48	328 828,02	2 154 195,57	328 828,02	2 154 195,57		2,50	
49	328 833,66	2 154 200,94	328 833,66	2 154 200,94		2,50	
50	328 838,87	2 154 209,22	328 838,87	2 154 209,22		2,50	
51	328 842,76	2 154 213,57	328 842,76	2 154 213,57		2,50	
52	328 846,13	2 154 219,51	328 846,13	2 154 219,51		2,50	
53	328 849,89	2 154 227,73	328 849,89	2 154 227,73		2,50	
54	328 853,33	2 154 235,79	328 853,33	2 154 235,79		2,50	

Сведения о местоположении измененных (уточненных) границ объекта

1	2	3	4	5	6	7	8
55	328 856,00	2 154 247,21	328 856,00	2 154 247,21	Картометрический метод	2,50	—
56	328 858,50	2 154 259,11	328 858,50	2 154 259,11		2,50	
57	328 860,94	2 154 268,10	328 860,94	2 154 268,10		2,50	
58	328 864,47	2 154 273,56	328 864,47	2 154 273,56		2,50	
59	328 869,62	2 154 285,42	328 869,62	2 154 285,42		2,50	
60	328 872,00	2 154 287,11	328 872,00	2 154 287,11		2,50	
61	328 918,75	2 154 275,99	328 918,75	2 154 275,99		2,50	
62	328 919,69	2 154 280,89	328 919,69	2 154 280,89		2,50	
63	328 923,32	2 154 300,52	328 923,32	2 154 300,52		2,50	
н64	—	—	328 956,44	2 154 289,12		2,50	
н65	—	—	328 959,42	2 154 312,49		2,50	
н66	—	—	328 961,17	2 154 322,91		2,50	
н67	—	—	328 962,85	2 154 334,79		2,50	
н68	—	—	328 962,59	2 154 342,39		2,50	
н69	—	—	328 961,16	2 154 350,75		2,50	
н70	—	—	328 953,79	2 154 367,33		2,50	
н71	—	—	328 946,69	2 154 380,52		2,50	
н72	—	—	328 943,06	2 154 391,88		2,50	
н73	—	—	328 939,21	2 154 400,17		2,50	
н74	—	—	328 934,29	2 154 406,31		2,50	
н75	—	—	328 928,89	2 154 412,75		2,50	
н76	—	—	328 920,31	2 154 420,01		2,50	
н77	—	—	328 918,22	2 154 421,77		2,50	
н78	—	—	328 907,09	2 154 429,80		2,50	
н79	—	—	328 896,27	2 154 438,49		2,50	
н80	—	—	328 886,02	2 154 449,14		2,50	
н81	—	—	328 877,99	2 154 461,33		2,50	
н82	—	—	328 872,51	2 154 474,41		2,50	
н83	—	—	328 868,99	2 154 487,23		2,50	

Раздел 3

Сведения о местоположении измененных (уточненных) границ объекта

1	2	3	4	5	6	7	8
н84	—	—	328 867,10	2 154 499,63	Картометрически й метод	2,50	—
н85	—	—	328 866,89	2 154 505,61		2,50	
н86	—	—	328 868,60	2 154 512,47		2,50	
н87	—	—	328 873,80	2 154 520,91		2,50	
н88	—	—	328 880,27	2 154 530,52		2,50	
н89	—	—	328 887,26	2 154 538,86		2,50	
н90	—	—	328 895,89	2 154 546,76		2,50	
н91	—	—	328 904,27	2 154 552,56		2,50	
н92	—	—	328 914,15	2 154 561,49		2,50	
н93	—	—	328 921,06	2 154 567,55		2,50	
н94	—	—	328 927,54	2 154 576,68		2,50	
н95	—	—	328 935,33	2 154 585,21		2,50	
н96	—	—	328 940,72	2 154 593,33		2,50	
н97	—	—	328 946,74	2 154 606,49		2,50	
н98	—	—	328 950,72	2 154 617,64		2,50	
н99	—	—	328 953,84	2 154 625,52		2,50	
н100	—	—	328 955,88	2 154 632,06		2,50	
н101	—	—	328 955,68	2 154 637,88		2,50	
н102	—	—	328 954,08	2 154 642,03		2,50	
н103	—	—	328 947,84	2 154 649,26		2,50	
н104	—	—	328 943,08	2 154 655,57	2,50		
н105	—	—	328 938,91	2 154 663,85	2,50		
н106	—	—	328 938,86	2 154 669,99	2,50		
н107	—	—	328 942,57	2 154 674,98	2,50		
н108	—	—	328 947,27	2 154 679,51	2,50		
н109	—	—	328 955,92	2 154 686,61	2,50		
н110	—	—	328 964,07	2 154 694,18	2,50		
н111	—	—	328 971,82	2 154 699,31	2,50		
н112	—	—	328 979,92	2 154 703,80	2,50		

Сведения о местоположении измененных (уточненных) границ объекта							
1	2	3	4	5	6	7	8
н113	—	—	328 986,44	2 154 707,43	Картометрический метод	2,50	—
н114	—	—	328 991,79	2 154 711,82		2,50	
н115	—	—	328 996,65	2 154 720,73		2,50	
н116	—	—	329 000,37	2 154 730,09		2,50	
н117	—	—	329 003,73	2 154 740,56		2,50	
н118	—	—	329 005,02	2 154 749,84		2,50	
н119	—	—	329 003,91	2 154 758,54		2,50	
н120	—	—	329 003,60	2 154 762,74		2,50	
н121	—	—	329 004,88	2 154 767,96		2,50	
н122	—	—	329 008,01	2 154 770,82		2,50	
н123	—	—	329 010,18	2 154 773,81		2,50	
н124	—	—	329 010,97	2 154 779,02		2,50	
н125	—	—	329 010,30	2 154 788,71		2,50	
н126	—	—	329 008,22	2 154 801,91		2,50	
н127	—	—	329 004,21	2 154 815,05		2,50	
н128	—	—	329 000,01	2 154 823,96		2,50	
н129	—	—	328 995,01	2 154 832,69		2,50	
н130	—	—	328 991,26	2 154 842,92		2,50	
н131	—	—	328 990,09	2 154 853,24		2,50	
н132	—	—	328 989,16	2 154 865,83		2,50	
н133	—	—	328 987,38	2 154 875,32		2,50	
н134	—	—	328 986,08	2 154 889,19	2,50		
н135	—	—	328 987,01	2 154 899,58	2,50		
н136	—	—	328 988,94	2 154 909,37	2,50		
н137	—	—	328 990,54	2 154 923,83	2,50		
н138	—	—	328 991,74	2 154 935,85	2,50		
н139	—	—	328 992,89	2 154 944,63	2,50		
н140	—	—	328 997,28	2 154 953,20	2,50		
н141	—	—	329 005,78	2 154 959,97	2,50		

Сведения о местоположении измененных (уточненных) границ объекта

1	2	3	4	5	6	7	8
н142	—	—	329 014,79	2 154 966,27	Картометрически й метод	2,50	—
н143	—	—	329 024,56	2 154 973,74		2,50	
н144	—	—	329 032,58	2 154 980,65		2,50	
н145	—	—	329 038,32	2 154 987,98		2,50	
н146	—	—	329 041,45	2 154 995,53		2,50	
н147	—	—	329 043,46	2 155 002,88		2,50	
н148	—	—	329 044,27	2 155 012,14		2,50	
н149	—	—	329 043,92	2 155 022,16		2,50	
н150	—	—	329 041,99	2 155 031,16		2,50	
н151	—	—	329 039,78	2 155 038,69		2,50	
н152	—	—	329 036,73	2 155 044,98		2,50	
н153	—	—	329 034,57	2 155 051,30		2,50	
н154	—	—	329 031,80	2 155 056,54		2,50	
н155	—	—	329 027,65	2 155 059,23		2,50	
н156	—	—	329 024,70	2 155 062,45		2,50	
н157	—	—	329 023,79	2 155 067,75		2,50	
н158	—	—	329 024,96	2 155 071,44		2,50	
н159	—	—	329 027,88	2 155 073,32		2,50	
н160	—	—	329 032,03	2 155 075,33		2,50	
н161	—	—	329 033,71	2 155 078,30		2,50	
н162	—	—	329 033,43	2 155 081,53	2,50		
н163	—	—	329 031,76	2 155 083,09	2,50		
н164	—	—	329 028,18	2 155 083,45	2,50		
н165	—	—	329 022,54	2 155 087,30	2,50		
н166	—	—	329 018,68	2 155 093,72	2,50		
н167	—	—	329 017,67	2 155 101,62	2,50		
н168	—	—	329 018,22	2 155 109,00	2,50		
н169	—	—	329 020,41	2 155 116,04	2,50		
н170	—	—	329 022,20	2 155 122,57	2,50		

Сведения о местоположении измененных (уточненных) границ объекта							
1	2	3	4	5	6	7	8
н171	—	—	329 022,40	2 155 128,41	Картометрический метод	2,50	—
н172	—	—	329 021,74	2 155 131,22		2,50	
н173	—	—	329 019,02	2 155 134,76		2,50	
н174	—	—	329 014,97	2 155 139,72		2,50	
н175	—	—	329 012,71	2 155 144,18		2,50	
н176	—	—	329 012,48	2 155 148,46		2,50	
н177	—	—	329 013,86	2 155 152,96		2,50	
н178	—	—	329 016,05	2 155 157,48		2,50	
н179	—	—	329 020,58	2 155 164,28		2,50	
н180	—	—	329 026,32	2 155 171,60		2,50	
н181	—	—	329 029,17	2 155 177,93		2,50	
н182	—	—	329 033,18	2 155 183,90		2,50	
н183	—	—	329 038,15	2 155 189,90		2,50	
н184	—	—	329 039,61	2 155 194,49		2,50	
н185	—	—	329 041,98	2 155 196,02		2,50	
н186	—	—	329 045,95	2 155 198,27		2,50	
н187	—	—	329 049,17	2 155 203,40		2,50	
н188	—	—	329 052,40	2 155 212,74		2,50	
н189	—	—	329 054,15	2 155 220,65		2,50	
н190	—	—	329 055,24	2 155 226,51		2,50	
н191	—	—	329 055,85	2 155 232,20	2,50		
н192	—	—	329 055,09	2 155 235,58	2,50		
н193	—	—	329 051,41	2 155 238,84	2,50		
н194	—	—	329 050,75	2 155 243,84	2,50		
н195	—	—	329 051,27	2 155 247,58	2,50		
н196	—	—	329 054,41	2 155 250,28	2,50		
н197	—	—	329 059,52	2 155 252,40	2,50		
н198	—	—	329 061,69	2 155 254,91	2,50		
н199	—	—	329 061,39	2 155 258,94	2,50		

Сведения о местоположении измененных (уточненных) границ объекта							
1	2	3	4	5	6	7	8
н200	—	—	329 056,79	2 155 265,58	Картометрически й метод	2,50	—
н201	—	—	329 053,25	2 155 274,20		2,50	
н202	—	—	329 052,83	2 155 281,79		2,50	
н203	—	—	329 049,91	2 155 291,08		2,50	
н204	—	—	329 049,31	2 155 299,15		2,50	
н205	—	—	329 048,08	2 155 306,39		2,50	
н206	—	—	329 045,60	2 155 317,31		2,50	
н207	—	—	329 040,19	2 155 328,46		2,50	
н208	—	—	329 036,68	2 155 336,26		2,50	
н209	—	—	329 034,94	2 155 344,46		2,50	
н210	—	—	329 034,99	2 155 352,39		2,50	
н211	—	—	329 036,43	2 155 362,16		2,50	
н212	—	—	329 039,13	2 155 372,77		2,50	
н213	—	—	329 043,98	2 155 391,39		2,50	
н214	—	—	329 045,97	2 155 399,39		2,50	
н215	—	—	329 046,80	2 155 408,00		2,50	
н216	—	—	329 047,29	2 155 417,24		2,50	
н217	—	—	329 046,23	2 155 424,49		2,50	
н218	—	—	329 044,16	2 155 432,68		2,50	
н219	—	—	329 039,17	2 155 445,93		2,50	
н220	—	—	329 036,18	2 155 457,33		2,50	
н221	—	—	329 034,44	2 155 470,21		2,50	
н222	—	—	329 035,15	2 155 477,69		2,50	
н223	—	—	329 036,04	2 155 484,67		2,50	
н224	—	—	329 040,69	2 155 490,34		2,50	
н225	—	—	329 046,03	2 155 495,06		2,50	
н226	—	—	329 049,47	2 155 498,58		2,50	
н227	—	—	329 051,76	2 155 507,24		2,50	
н228	—	—	329 053,63	2 155 518,47	2,50		

Сведения о местоположении измененных (уточненных) границ объекта							
1	2	3	4	5	6	7	8
н229	—	—	329 057,23	2 155 526,69	Картометрический метод	2,50	—
н230	—	—	329 059,79	2 155 532,12		2,50	
н231	—	—	329 059,98	2 155 540,55		2,50	
н232	—	—	329 060,48	2 155 549,46		2,50	
н233	—	—	329 062,05	2 155 555,51		2,50	
н234	—	—	329 065,76	2 155 560,34		2,50	
н235	—	—	329 073,09	2 155 568,36		2,50	
н236	—	—	329 081,66	2 155 578,21		2,50	
н237	—	—	329 089,34	2 155 585,27		2,50	
н238	—	—	329 100,56	2 155 593,11		2,50	
н239	—	—	329 109,21	2 155 600,21		2,50	
н240	—	—	329 114,44	2 155 603,47		2,50	
н241	—	—	329 115,82	2 155 605,62		2,50	
н242	—	—	329 114,93	2 155 608,02		2,50	
н243	—	—	329 114,34	2 155 608,61		2,50	
244	329 009,65	2 155 659,62	329 009,65	2 155 659,62		2,50	
245	328 828,19	2 155 676,61	328 828,19	2 155 676,61		2,50	
246	328 775,98	2 155 673,04	328 775,98	2 155 673,04		2,50	
247	328 772,46	2 155 672,80	328 772,46	2 155 672,80		2,50	
248	328 765,16	2 155 639,91	328 765,16	2 155 639,91		2,50	
249	328 755,18	2 155 641,38	328 755,18	2 155 641,38		2,50	
н250	—	—	328 630,92	2 155 667,02		2,50	
н251	—	—	328 630,53	2 155 667,10		2,50	
252	328 625,89	2 155 668,06	328 625,89	2 155 668,06		2,50	
253	328 526,28	2 155 675,76	328 526,28	2 155 675,76		2,50	
254	328 518,17	2 155 599,01	328 518,17	2 155 599,01		2,50	
255	328 508,13	2 155 465,87	328 508,13	2 155 465,87		2,50	
256	328 496,48	2 155 402,89	328 496,48	2 155 402,89	2,50		
257	328 384,32	2 154 780,92	328 384,32	2 154 780,92	2,50		

Сведения о местоположении измененных (уточненных) границ объекта							
1	2	3	4	5	6	7	8
258	328 356,61	2 154 683,10	328 356,61	2 154 683,10	Картометрически й метод	2,50	—
259	328 335,25	2 154 628,06	328 335,25	2 154 628,06		2,50	
260	328 310,46	2 154 585,57	328 310,46	2 154 585,57		2,50	
261	328 284,66	2 154 498,82	328 284,66	2 154 498,82		2,50	
262	328 278,27	2 154 467,98	328 278,27	2 154 467,98		2,50	
263	328 277,81	2 154 460,51	328 277,81	2 154 460,51		2,50	
264	328 282,38	2 154 452,11	328 282,38	2 154 452,11		2,50	
265	328 287,79	2 154 437,72	328 287,79	2 154 437,72		2,50	
266	328 289,01	2 154 434,51	328 289,01	2 154 434,51		2,50	
267	328 294,57	2 154 420,52	328 294,57	2 154 420,52		2,50	
268	328 272,41	2 154 284,05	328 272,41	2 154 284,05		2,50	
269	328 264,28	2 154 249,55	328 264,28	2 154 249,55		2,50	
270	328 209,89	2 153 914,72	328 209,89	2 153 914,72		2,50	
271	328 207,35	2 153 889,69	328 207,35	2 153 889,69		2,50	
272	328 204,22	2 153 879,26	328 204,22	2 153 879,26		2,50	
273	328 199,16	2 153 851,39	328 199,16	2 153 851,39		2,50	
274	328 198,04	2 153 826,77	328 198,04	2 153 826,77		2,50	
275	328 191,22	2 153 771,68	328 191,22	2 153 771,68		2,50	
276	328 184,14	2 153 736,98	328 184,14	2 153 736,98		2,50	
277	328 182,52	2 153 711,31	328 182,52	2 153 711,31		2,50	
278	328 176,30	2 153 676,51	328 176,30	2 153 676,51		2,50	
279	328 171,26	2 153 641,98	328 171,26	2 153 641,98		2,50	
280	328 154,55	2 153 550,56	328 154,55	2 153 550,56		2,50	
281	328 145,08	2 153 503,91	328 145,08	2 153 503,91		2,50	
282	328 133,82	2 153 447,97	328 133,82	2 153 447,97		2,50	
283	328 129,22	2 153 426,99	328 129,22	2 153 426,99		2,50	
284	328 126,15	2 153 400,64	328 126,15	2 153 400,64		2,50	
285	328 119,41	2 153 358,86	328 119,41	2 153 358,86		2,50	
286	328 116,78	2 153 330,86	328 116,78	2 153 330,86	2,50		

Сведения о местоположении измененных (уточненных) границ объекта							
1	2	3	4	5	6	7	8
287	328 108,75	2 153 285,94	328 108,75	2 153 285,94	Картометрически й метод	2,50	—
288	328 104,82	2 153 254,99	328 104,82	2 153 254,99		2,50	
289	328 100,90	2 153 227,19	328 100,90	2 153 227,19		2,50	
290	328 092,03	2 153 175,17	328 092,03	2 153 175,17		2,50	
291	328 090,32	2 153 151,97	328 090,32	2 153 151,97		2,50	
292	328 081,37	2 153 094,15	328 081,37	2 153 094,15		2,50	
293	328 077,36	2 153 059,10	328 077,36	2 153 059,10		2,50	
294	328 075,06	2 153 023,63	328 075,06	2 153 023,63		2,50	
295	328 072,63	2 152 999,71	328 072,63	2 152 999,71		2,50	
296	328 227,31	2 152 979,10	328 227,31	2 152 979,10		2,50	
297	328 255,11	2 152 946,01	328 255,11	2 152 946,01		2,50	
298	328 304,61	2 152 945,47	328 304,61	2 152 945,47		2,50	
299	328 309,66	2 152 949,21	328 309,66	2 152 949,21		2,50	
300	328 316,17	2 152 952,99	328 316,17	2 152 952,99		2,50	
301	328 322,72	2 152 955,33	328 322,72	2 152 955,33		2,50	
302	328 333,24	2 152 955,53	328 333,24	2 152 955,53		2,50	
303	328 343,27	2 152 955,72	328 343,27	2 152 955,72		2,50	
304	328 354,27	2 152 955,78	328 354,27	2 152 955,78		2,50	
305	328 366,55	2 152 956,37	328 366,55	2 152 956,37		2,50	
306	328 377,60	2 152 960,15	328 377,60	2 152 960,15		2,50	
307	328 389,98	2 152 967,06	328 389,98	2 152 967,06		2,50	
308	328 397,86	2 152 973,16	328 397,86	2 152 973,16		2,50	
309	328 404,50	2 152 982,30	328 404,50	2 152 982,30		2,50	
310	328 406,05	2 152 986,48	328 406,05	2 152 986,48		2,50	
311	328 408,64	2 152 993,45	328 408,64	2 152 993,45		2,50	
312	328 417,13	2 153 000,54	328 417,13	2 153 000,54		2,50	
313	328 420,96	2 153 006,67	328 420,96	2 153 006,67		2,50	
314	328 423,91	2 153 015,35	328 423,91	2 153 015,35		2,50	
315	328 434,10	2 153 029,46	328 434,10	2 153 029,46		2,50	

ГРАФИЧЕСКОЕ ОПИСАНИЕ
местоположения границ населенных пунктов, территориальных
зон, особо охраняемых природных территорий, зон с особыми
условиями использования территории
Граница населенного пункта с. Введеновка

(наименование объекта, местоположение границ которого описано (далее - объект))

Раздел 1

Сведения об объекте

№ п/п	Характеристики объекта	Описание характеристик
1	2	3
1	Местоположение объекта	Рязанская область, м.о. Ряжский, с Введеновка
2	Площадь объекта ± величина погрешности определения площади ($P \pm \Delta P$)	1 168 002 м ² ± 378 м ²
3	Иные характеристики объекта	Вид объекта реестра границ: Граница населенного пункта Реестровый номер: 62:14-4.116

Сведения о местоположении измененных (уточненных) границ объекта

1. Система координат МСК-62 зона 2

2. Сведения о характерных точках границ объекта

Обозначение характерных точек границы	Существующие координаты, м		Измененные (уточненные) координаты, м		Метод определения координат характерной точки	Средняя квадратическая погрешность положения характерной точки (M _t), м	Описание обозначения точки на местности (при наличии)
	X	Y	X	Y			
1	2	3	4	5	6	7	8
1	336 699,73	2 155 081,92	336 699,73	2 155 081,92	Картометрически й метод	2,50	—
2	336 779,28	2 155 203,30	336 779,28	2 155 203,30		2,50	
3	336 827,54	2 155 265,87	336 827,54	2 155 265,87		2,50	
4	336 904,64	2 155 361,43	336 904,64	2 155 361,43		2,50	
5	336 949,86	2 155 415,47	336 949,86	2 155 415,47		2,50	
6	336 890,65	2 155 453,39	336 890,65	2 155 453,39		2,50	
7	336 936,48	2 155 517,15	336 936,48	2 155 517,15		2,50	
8	336 860,91	2 155 568,19	336 860,91	2 155 568,19		2,50	
9	336 763,64	2 155 450,20	336 763,64	2 155 450,20		2,50	
н10	—	—	336 898,68	2 155 365,19		2,50	
н11	—	—	336 819,67	2 155 267,26		2,50	
12	336 768,73	2 155 276,24	336 768,73	2 155 276,24		2,50	
13	336 723,11	2 155 278,88	336 723,11	2 155 278,88		2,50	
14	336 678,81	2 155 280,20	336 678,81	2 155 280,20		2,50	
15	336 646,19	2 155 274,92	336 646,19	2 155 274,92		2,50	
16	336 622,63	2 155 293,20	336 622,63	2 155 293,20		2,50	
н17	—	—	336 565,25	2 155 200,19		2,50	
н18	—	—	336 407,40	2 155 243,76		2,50	
н19	—	—	336 410,75	2 155 251,61		2,50	
н20	—	—	336 411,86	2 155 260,51		2,50	
н21	—	—	336 411,39	2 155 275,12		2,50	
н22	—	—	336 408,81	2 155 283,94		2,50	
н23	—	—	336 404,39	2 155 292,56		2,50	
н24	—	—	336 396,13	2 155 299,60		2,50	
н25	—	—	336 387,52	2 155 305,35		2,50	

Раздел 3

Сведения о местоположении измененных (уточненных) границ объекта							
1	2	3	4	5	6	7	8
н26	—	—	336 384,43	2 155 312,32	Картометрический метод	2,50	—
н27	—	—	336 384,09	2 155 319,71		2,50	
н28	—	—	336 386,55	2 155 326,24		2,50	
н29	—	—	336 393,25	2 155 332,29		2,50	
н30	—	—	336 401,83	2 155 337,09		2,50	
н31	—	—	336 412,81	2 155 341,75		2,50	
н32	—	—	336 423,99	2 155 346,24		2,50	
н33	—	—	336 442,14	2 155 351,97		2,50	
н34	—	—	336 455,54	2 155 355,75		2,50	
н35	—	—	336 467,63	2 155 360,44		2,50	
н36	—	—	336 480,67	2 155 363,66		2,50	
н37	—	—	336 498,07	2 155 370,50		2,50	
н38	—	—	336 513,50	2 155 374,31		2,50	
н39	—	—	336 526,87	2 155 379,59		2,50	
н40	—	—	336 540,62	2 155 384,30		2,50	
н41	—	—	336 552,90	2 155 388,62		2,50	
н42	—	—	336 566,07	2 155 394,62		2,50	
н43	—	—	336 578,12	2 155 401,34		2,50	
н44	—	—	336 588,19	2 155 405,24		2,50	
н45	—	—	336 597,56	2 155 407,47		2,50	
н46	—	—	336 611,01	2 155 408,47		2,50	
н47	—	—	336 621,88	2 155 409,99		2,50	
н48	—	—	336 630,67	2 155 413,32		2,50	
н49	—	—	336 637,92	2 155 419,57		2,50	
н50	—	—	336 642,93	2 155 427,44		2,50	
н51	—	—	336 646,82	2 155 436,03		2,50	
н52	—	—	336 649,00	2 155 446,80		2,50	
н53	—	—	336 650,69	2 155 458,54		2,50	
н54	—	—	336 651,54	2 155 467,58		2,50	

Сведения о местоположении измененных (уточненных) границ объекта

1	2	3	4	5	6	7	8
н55	—	—	336 648,69	2 155 480,85	Картометрический метод	2,50	—
н56	—	—	336 643,81	2 155 493,88		2,50	
н57	—	—	336 640,77	2 155 507,33		2,50	
н58	—	—	336 637,80	2 155 517,63		2,50	
н59	—	—	336 635,30	2 155 531,64		2,50	
н60	—	—	336 638,30	2 155 547,43		2,50	
н61	—	—	336 642,81	2 155 562,13		2,50	
н62	—	—	336 651,42	2 155 574,52		2,50	
н63	—	—	336 660,15	2 155 590,24		2,50	
н64	—	—	336 667,15	2 155 600,37		2,50	
н65	—	—	336 673,97	2 155 609,76		2,50	
н66	—	—	336 684,25	2 155 621,62		2,50	
н67	—	—	336 690,47	2 155 633,77		2,50	
н68	—	—	336 695,95	2 155 645,35		2,50	
н69	—	—	336 699,59	2 155 657,27		2,50	
н70	—	—	336 705,16	2 155 674,59		2,50	
н71	—	—	336 710,86	2 155 684,51		2,50	
н72	—	—	336 718,92	2 155 696,70		2,50	
н73	—	—	336 728,36	2 155 704,66		2,50	
н74	—	—	336 737,27	2 155 711,12		2,50	
н75	—	—	336 748,42	2 155 716,54		2,50	
н76	—	—	336 760,33	2 155 721,39		2,50	
н77	—	—	336 770,26	2 155 723,26		2,50	
н78	—	—	336 784,81	2 155 724,85		2,50	
н79	—	—	336 799,58	2 155 724,59		2,50	
н80	—	—	336 809,77	2 155 722,95		2,50	
н81	—	—	336 823,29	2 155 720,26		2,50	
н82	—	—	336 834,73	2 155 720,49		2,50	
н83	—	—	336 849,45	2 155 723,00		2,50	

Сведения о местоположении измененных (уточненных) границ объекта							
1	2	3	4	5	6	7	8
н84	—	—	336 856,77	2 155 726,11	Картометрический метод	2,50	—
н85	—	—	336 862,90	2 155 733,27		2,50	
н86	—	—	336 868,95	2 155 744,30		2,50	
н87	—	—	336 875,76	2 155 754,80		2,50	
н88	—	—	336 883,46	2 155 766,24		2,50	
н89	—	—	336 890,73	2 155 781,00		2,50	
н90	—	—	336 896,03	2 155 793,50		2,50	
н91	—	—	336 898,91	2 155 806,14		2,50	
н92	—	—	336 902,81	2 155 823,24		2,50	
н93	—	—	336 908,89	2 155 842,24		2,50	
н94	—	—	336 913,21	2 155 856,94		2,50	
н95	—	—	336 917,83	2 155 865,72		2,50	
н96	—	—	336 924,87	2 155 873,83		2,50	
н97	—	—	336 934,13	2 155 881,04		2,50	
н98	—	—	336 944,86	2 155 889,09		2,50	
н99	—	—	336 951,76	2 155 895,26		2,50	
н100	—	—	336 959,90	2 155 903,39		2,50	
н101	—	—	336 966,94	2 155 910,93		2,50	
н102	—	—	336 974,23	2 155 915,52		2,50	
н103	—	—	336 983,80	2 155 917,19		2,50	
н104	—	—	336 993,13	2 155 921,81	2,50		
н105	—	—	337 000,95	2 155 927,34	2,50		
н106	—	—	337 007,83	2 155 933,95	2,50		
н107	—	—	337 013,61	2 155 940,17	2,50		
н108	—	—	337 028,60	2 155 956,57	2,50		
н109	—	—	337 040,23	2 155 965,86	2,50		
н110	—	—	337 052,05	2 155 974,43	2,50		
н111	—	—	337 062,80	2 155 981,30	2,50		
н112	—	—	337 074,49	2 155 987,46	2,50		

Сведения о местоположении измененных (уточненных) границ объекта

1	2	3	4	5	6	7	8
н113	—	—	337 090,75	2 155 996,29	Картометрический метод	2,50	—
н114	—	—	337 102,57	2 156 004,68		2,50	
н115	—	—	337 113,25	2 156 015,06		2,50	
н116	—	—	337 127,07	2 156 026,07		2,50	
н117	—	—	337 132,79	2 156 035,25		2,50	
н118	—	—	337 144,71	2 156 048,07		2,50	
н119	—	—	337 154,29	2 156 058,06		2,50	
н120	—	—	337 165,14	2 156 069,19		2,50	
н121	—	—	337 171,48	2 156 075,24		2,50	
н122	—	—	337 177,63	2 156 082,03		2,50	
н123	—	—	337 183,82	2 156 086,22		2,50	
н124	—	—	337 197,01	2 156 100,18		2,50	
н125	—	—	337 214,65	2 156 113,10		2,50	
н126	—	—	337 227,07	2 156 119,83		2,50	
н127	—	—	337 242,26	2 156 126,06		2,50	
н128	—	—	337 259,73	2 156 129,36		2,50	
н129	—	—	337 279,61	2 156 131,98		2,50	
н130	—	—	337 293,42	2 156 133,55		2,50	
н131	—	—	337 305,37	2 156 135,82		2,50	
н132	—	—	337 317,12	2 156 139,02		2,50	
н133	—	—	337 326,25	2 156 144,01		2,50	
н134	—	—	337 336,07	2 156 151,42	2,50		
н135	—	—	337 344,57	2 156 160,11	2,50		
н136	—	—	337 352,30	2 156 169,88	2,50		
н137	—	—	337 362,05	2 156 181,18	2,50		
н138	—	—	337 370,26	2 156 195,21	2,50		
н139	—	—	337 379,84	2 156 214,64	2,50		
н140	—	—	337 385,47	2 156 228,26	2,50		
н141	—	—	337 388,57	2 156 239,24	2,50		

Сведения о местоположении измененных (уточненных) границ объекта

1	2	3	4	5	6	7	8
н142	—	—	337 391,23	2 156 253,72	Картометрически й метод	2,50	—
н143	—	—	337 392,80	2 156 267,63		2,50	
н144	—	—	337 391,82	2 156 280,00		2,50	
н145	—	—	337 389,35	2 156 292,53		2,50	
н146	—	—	337 386,32	2 156 305,97		2,50	
н147	—	—	337 385,71	2 156 317,80		2,50	
н148	—	—	337 386,60	2 156 328,74		2,50	
н149	—	—	337 389,11	2 156 341,55		2,50	
н150	—	—	337 392,17	2 156 354,75		2,50	
н151	—	—	337 394,34	2 156 366,26		2,50	
н152	—	—	337 395,38	2 156 378,67		2,50	
н153	—	—	337 394,59	2 156 390,50		2,50	
н154	—	—	337 391,67	2 156 398,40		2,50	
н155	—	—	337 387,46	2 156 405,71		2,50	
н156	—	—	337 382,73	2 156 411,54		2,50	
н157	—	—	337 372,95	2 156 420,96		2,50	
н158	—	—	337 361,50	2 156 430,91		2,50	
н159	—	—	337 350,99	2 156 439,40		2,50	
н160	—	—	337 337,75	2 156 446,34		2,50	
н161	—	—	337 323,61	2 156 451,79		2,50	
н162	—	—	337 311,77	2 156 453,23	2,50		
н163	—	—	337 301,25	2 156 453,21	2,50		
н164	—	—	337 294,46	2 156 451,22	2,50		
н165	—	—	337 287,90	2 156 447,02	2,50		
н166	—	—	337 283,03	2 156 441,19	2,50		
н167	—	—	337 277,85	2 156 432,76	2,50		
н168	—	—	337 271,41	2 156 422,64	2,50		
н169	—	—	337 265,63	2 156 416,05	2,50		
н170	—	—	337 255,99	2 156 408,82	2,50		

Сведения о местоположении измененных (уточненных) границ объекта							
1	2	3	4	5	6	7	8
н171	—	—	337 249,57	2 156 406,84	Картометрический метод	2,50	—
н172	—	—	337 243,11	2 156 406,90		2,50	
н173	—	—	337 236,24	2 156 408,99		2,50	
н174	—	—	337 226,70	2 156 415,46		2,50	
н175	—	—	337 216,93	2 156 423,95		2,50	
н176	—	—	337 211,99	2 156 431,26		2,50	
н177	—	—	337 205,49	2 156 442,42		2,50	
н178	—	—	337 201,23	2 156 452,69		2,50	
н179	—	—	337 195,96	2 156 466,83		2,50	
н180	—	—	337 192,96	2 156 478,61		2,50	
н181	—	—	337 190,14	2 156 490,21		2,50	
н182	—	—	337 188,98	2 156 502,21		2,50	
н183	—	—	337 189,11	2 156 514,42		2,50	
н184	—	—	337 191,83	2 156 526,14		2,50	
н185	—	—	337 195,14	2 156 535,82		2,50	
н186	—	—	337 199,21	2 156 544,41		2,50	
н187	—	—	337 203,47	2 156 553,19		2,50	
н188	—	—	337 209,33	2 156 564,41		2,50	
н189	—	—	337 216,20	2 156 571,57		2,50	
н190	—	—	337 221,78	2 156 579,08		2,50	
н191	—	—	337 229,38	2 156 587,01		2,50	
н192	—	—	337 235,90	2 156 592,87		2,50	
н193	—	—	337 244,98	2 156 600,45		2,50	
н194	—	—	337 254,20	2 156 609,88		2,50	
н195	—	—	337 262,36	2 156 617,26		2,50	
н196	—	—	337 277,24	2 156 629,18		2,50	
н197	—	—	337 284,70	2 156 635,46		2,50	
н198	—	—	337 292,30	2 156 643,38		2,50	
н199	—	—	337 300,48	2 156 649,47		2,50	

Сведения о местоположении измененных (уточненных) границ объекта

1	2	3	4	5	6	7	8
н200	—	—	337 308,49	2 156 654,63	Картометрически й метод	2,50	—
н201	—	—	337 319,51	2 156 657,80		2,50	
н202	—	—	337 327,47	2 156 660,01		2,50	
н203	—	—	337 324,60	2 156 683,57		2,50	
н204	—	—	337 313,52	2 156 708,41		2,50	
н205	—	—	337 301,64	2 156 725,53		2,50	
н206	—	—	337 288,42	2 156 737,32		2,50	
н207	—	—	337 268,06	2 156 746,07		2,50	
н208	—	—	337 230,94	2 156 750,63		2,50	
н209	—	—	337 167,87	2 156 753,73		2,50	
н210	—	—	337 136,48	2 156 760,57		2,50	
н211	—	—	337 113,66	2 156 771,21		2,50	
н212	—	—	337 091,24	2 156 786,67		2,50	
н213	—	—	337 064,29	2 156 811,69		2,50	
н214	—	—	337 048,51	2 156 831,62		2,50	
н215	—	—	337 027,51	2 156 871,69		2,50	
н216	—	—	337 017,30	2 156 896,05		2,50	
217	336 997,77	2 156 842,30	336 997,77	2 156 842,30		2,50	
218	336 930,39	2 156 824,26	336 930,39	2 156 824,26		2,50	
219	336 921,71	2 156 787,89	336 921,71	2 156 787,89		2,50	
220	336 904,34	2 156 721,12	336 904,34	2 156 721,12		2,50	
221	336 893,14	2 156 665,70	336 893,14	2 156 665,70		2,50	
222	336 858,20	2 156 623,96	336 858,20	2 156 623,96		2,50	
223	336 468,05	2 156 463,27	336 468,05	2 156 463,27		2,50	
224	336 432,04	2 156 281,96	336 432,04	2 156 281,96		2,50	
225	336 293,30	2 156 033,35	336 293,30	2 156 033,35		2,50	
226	336 149,09	2 156 055,59	336 149,09	2 156 055,59		2,50	
227	335 898,37	2 155 491,29	335 898,37	2 155 491,29		2,50	
228	335 961,47	2 155 465,05	335 961,47	2 155 465,05	2,50		

ГРАФИЧЕСКОЕ ОПИСАНИЕ
местоположения границ населенных пунктов, территориальных
зон, особо охраняемых природных территорий, зон с особыми
условиями использования территории
Граница населенного пункта с. Гремячка

(наименование объекта, местоположение границ которого описано (далее - объект))

Раздел 1

Сведения об объекте

№ п/п	Характеристики объекта	Описание характеристик
1	2	3
1	Местоположение объекта	Рязанская область, м.о. Рязский, с Гремячка
2	Площадь объекта ± величина погрешности определения площади ($P \pm \Delta P$)	822 588 м ² ± 317 м ²
3	Иные характеристики объекта	Вид объекта реестра границ: Граница населенного пункта Реестровый номер: 62:14-4.121

Сведения о местоположении измененных (уточненных) границ объекта

1. Система координат МСК-62 зона 2

2. Сведения о характерных точках границ объекта

Обозначение характерных точек границы	Существующие координаты, м		Измененные (уточненные) координаты, м		Метод определения координат характерной точки	Средняя квадратическая погрешность положения характерной точки (M _t), м	Описание обозначения точки на местности (при наличии)
	X	Y	X	Y			
1	2	3	4	5	6	7	8
1	336 709,91	2 173 805,12	336 709,91	2 173 805,12	Картометрически й метод	2,50	—
2	336 715,94	2 173 812,66	336 715,94	2 173 812,66		2,50	
3	336 747,24	2 173 853,37	336 747,24	2 173 853,37		2,50	
4	336 768,35	2 173 879,57	336 768,35	2 173 879,57		2,50	
5	336 815,85	2 173 939,69	336 815,85	2 173 939,69		2,50	
6	336 858,08	2 174 014,14	336 858,08	2 174 014,14		2,50	
7	336 940,27	2 174 142,87	336 940,27	2 174 142,87		2,50	
8	336 982,50	2 174 234,28	336 982,50	2 174 234,28		2,50	
9	337 005,99	2 174 264,75	337 005,99	2 174 264,75		2,50	
10	337 021,52	2 174 293,65	337 021,52	2 174 293,65		2,50	
11	337 038,48	2 174 318,15	337 038,48	2 174 318,15		2,50	
12	337 050,17	2 174 345,11	337 050,17	2 174 345,11		2,50	
13	337 076,38	2 174 430,68	337 076,38	2 174 430,68		2,50	
14	337 028,17	2 174 443,43	337 028,17	2 174 443,43		2,50	
15	336 928,13	2 174 475,45	336 928,13	2 174 475,45		2,50	
16	336 969,87	2 174 545,27	336 969,87	2 174 545,27		2,50	
17	337 003,23	2 174 606,34	337 003,23	2 174 606,34		2,50	
18	337 021,52	2 174 644,79	337 021,52	2 174 644,79		2,50	
19	336 927,26	2 174 693,04	336 927,26	2 174 693,04		2,50	
20	336 868,72	2 174 735,55	336 868,72	2 174 735,55		2,50	
21	336 833,57	2 174 779,17	336 833,57	2 174 779,17		2,50	
22	336 815,17	2 174 813,12	336 815,17	2 174 813,12		2,50	
23	336 714,20	2 174 755,25	336 714,20	2 174 755,25		2,50	
24	336 689,58	2 174 771,87	336 689,58	2 174 771,87		2,50	
25	336 645,44	2 174 880,76	336 645,44	2 174 880,76		2,50	

Раздел 3

Сведения о местоположении измененных (уточненных) границ объекта							
1	2	3	4	5	6	7	8
26	336 627,72	2 174 900,36	336 627,72	2 174 900,36	Картометрический метод	2,50	—
27	336 584,55	2 174 962,18	336 584,55	2 174 962,18		2,50	
28	336 522,13	2 175 048,90	336 522,13	2 175 048,90		2,50	
29	336 504,28	2 175 079,07	336 504,28	2 175 079,07		2,50	
30	336 495,66	2 175 120,93	336 495,66	2 175 120,93		2,50	
31	336 472,26	2 175 213,27	336 472,26	2 175 213,27		2,50	
32	336 333,13	2 175 404,73	336 333,13	2 175 404,73		2,50	
33	336 269,76	2 175 396,74	336 269,76	2 175 396,74		2,50	
34	336 261,30	2 175 392,56	336 261,30	2 175 392,56		2,50	
35	336 219,03	2 175 349,69	336 219,03	2 175 349,69		2,50	
36	336 203,95	2 175 327,64	336 203,95	2 175 327,64		2,50	
37	336 198,10	2 175 315,01	336 198,10	2 175 315,01		2,50	
38	336 181,10	2 175 287,42	336 181,10	2 175 287,42		2,50	
39	336 161,53	2 175 255,64	336 161,53	2 175 255,64		2,50	
40	336 128,54	2 175 207,39	336 128,54	2 175 207,39		2,50	
41	336 121,14	2 175 193,94	336 121,14	2 175 193,94		2,50	
42	336 107,20	2 175 183,11	336 107,20	2 175 183,11		2,50	
43	336 092,42	2 175 155,40	336 092,42	2 175 155,40		2,50	
44	336 088,11	2 175 133,86	336 088,11	2 175 133,86		2,50	
45	335 984,71	2 175 119,37	335 984,71	2 175 119,37		2,50	
46	335 984,71	2 175 086,39	335 984,71	2 175 086,39		2,50	
47	335 986,40	2 175 053,22	335 986,40	2 175 053,22		2,50	
48	335 995,64	2 175 010,06	335 995,64	2 175 010,06		2,50	
49	335 967,74	2 174 975,38	335 967,74	2 174 975,38		2,50	
50	335 936,45	2 174 922,04	335 936,45	2 174 922,04		2,50	
51	335 913,45	2 174 856,82	335 913,45	2 174 856,82		2,50	
52	336 084,62	2 174 801,98	336 084,62	2 174 801,98		2,50	
53	336 185,28	2 174 763,90	336 185,28	2 174 763,90		2,50	
54	336 252,39	2 174 725,64	336 252,39	2 174 725,64		2,50	

Сведения о местоположении измененных (уточненных) границ объекта

1	2	3	4	5	6	7	8
55	336 282,56	2 174 644,22	336 282,56	2 174 644,22	Картометрический метод	2,50	—
56	336 323,27	2 174 583,15	336 323,27	2 174 583,15		2,50	
57	336 364,75	2 174 532,45	336 364,75	2 174 532,45		2,50	
58	336 394,34	2 174 498,53	336 394,34	2 174 498,53		2,50	
59	336 407,16	2 174 432,37	336 407,16	2 174 432,37		2,50	
60	336 414,70	2 174 358,68	336 414,70	2 174 358,68		2,50	
61	336 402,83	2 174 330,03	336 402,83	2 174 330,03		2,50	
62	336 382,65	2 174 308,73	336 382,65	2 174 308,73		2,50	
63	336 360,60	2 174 279,89	336 360,60	2 174 279,89		2,50	
64	336 337,60	2 174 258,78	336 337,60	2 174 258,78		2,50	
65	336 294,43	2 174 235,98	336 294,43	2 174 235,98		2,50	
66	336 230,90	2 174 189,42	336 230,90	2 174 189,42		2,50	
67	336 222,42	2 174 176,80	336 222,42	2 174 176,80		2,50	
68	336 222,42	2 174 161,53	336 222,42	2 174 161,53		2,50	
69	336 241,84	2 174 121,76	336 241,84	2 174 121,76		2,50	
70	336 321,58	2 173 994,73	336 321,58	2 173 994,73		2,50	
71	336 344,39	2 173 977,01	336 344,39	2 173 977,01		2,50	
72	336 375,68	2 173 965,14	336 375,68	2 173 965,14		2,50	
73	336 418,85	2 173 948,93	336 418,85	2 173 948,93		2,50	
74	336 436,57	2 173 936,30	336 436,57	2 173 936,30		2,50	
75	336 445,81	2 173 913,49	336 445,81	2 173 913,49		2,50	
76	336 445,96	2 173 898,07	336 445,96	2 173 898,07		2,50	
77	336 461,32	2 173 885,18	336 461,32	2 173 885,18		2,50	
78	336 470,92	2 173 901,64	336 470,92	2 173 901,64		2,50	
79	336 520,01	2 173 988,30	336 520,01	2 173 988,30		2,50	
80	336 574,31	2 174 030,54	336 574,31	2 174 030,54		2,50	
81	336 613,39	2 174 016,02	336 613,39	2 174 016,02		2,50	
82	336 638,09	2 173 997,37	336 638,09	2 173 997,37		2,50	
83	336 656,75	2 173 967,59	336 656,75	2 173 967,59		2,50	

ГРАФИЧЕСКОЕ ОПИСАНИЕ
местоположения границ населенных пунктов, территориальных
зон, особо охраняемых природных территорий, зон с особыми
условиями использования территории
Граница населенного пункта с Журавинка

(наименование объекта, местоположение границ которого описано (далее - объект))

Раздел 1

Сведения об объекте

№ п/п	Характеристики объекта	Описание характеристик
1	2	3
1	Местоположение объекта	Рязанская область, м.о. Ряжский, с Журавинка
2	Площадь объекта ± величина погрешности определения площади ($P \pm \Delta P$)	4 115 106 м ² ± 710 м ²
3	Иные характеристики объекта	Вид объекта реестра границ: Граница населенного пункта

Сведения о местоположении границ объекта

1. Система координат МСК-62 зона 2

2. Сведения о характерных точках границ объекта

Обозначение характерных точек границ	Координаты, м		Метод определения координат характерной точки	Средняя квадратическая погрешность положения характерной точки (Mt), м	Описание обозначения точки на местности (при наличии)
	X	Y			
1	2	3	4	5	6
1	334 005,15	2 146 820,93	Картометрический метод	2,50	—
2	334 048,13	2 146 851,09		2,50	
3	334 084,52	2 146 870,13		2,50	
4	334 100,92	2 146 889,16		2,50	
5	334 101,86	2 146 921,96		2,50	
6	334 095,64	2 146 952,12		2,50	
7	334 093,19	2 146 961,73		2,50	
8	334 101,86	2 146 970,40		2,50	
9	334 102,61	2 146 980,76		2,50	
10	334 093,94	2 147 013,56		2,50	
11	334 077,54	2 147 034,29		2,50	
12	334 076,60	2 147 044,66		2,50	
13	334 080,18	2 147 056,72		2,50	
14	334 093,19	2 147 068,78		2,50	
15	334 114,94	2 147 090,38		2,50	
16	334 107,73	2 147 105,58		2,50	
17	334 087,37	2 147 135,21		2,50	
18	334 073,71	2 147 159,18		2,50	
19	334 058,77	2 147 174,90		2,50	
20	334 047,69	2 147 185,72		2,50	
21	334 045,34	2 147 198,55		2,50	
22	334 044,27	2 147 200,80		2,50	
23	334 043,82	2 147 206,85		2,50	
24	334 053,10	2 147 245,76		2,50	
25	334 062,08	2 147 258,01		2,50	
26	334 066,01	2 147 265,17		2,50	
27	334 069,12	2 147 274,37		2,50	
28	334 064,39	2 147 279,29		2,50	
29	334 063,66	2 147 279,59		2,50	
30	333 983,00	2 147 219,74		2,50	
31	333 973,21	2 147 226,95		2,50	
32	333 959,81	2 147 244,99		2,50	
33	333 947,96	2 147 263,29		2,50	
34	333 936,62	2 147 280,30		2,50	
35	333 932,13	2 147 292,92		2,50	
36	333 929,66	2 147 299,88		2,50	
37	333 932,75	2 147 313,54		2,50	
38	334 146,64	2 147 606,02		2,50	
39	334 265,18	2 147 770,94		2,50	
40	334 283,21	2 147 848,70		2,50	
41	334 316,95	2 147 899,59		2,50	
42	334 349,75	2 147 951,99		2,50	
43	334 391,41	2 148 008,16		2,50	
44	334 463,24	2 148 096,93		2,50	
45	334 474,38	2 148 108,49		2,50	
46	334 553,34	2 148 218,50		2,50	
47	334 656,24	2 148 368,14		2,50	

Сведения о местоположении границ объекта					
1	2	3	4	5	6
48	334 780,50	2 148 556,25		2,50	
49	334 844,40	2 148 650,30		2,50	
50	334 924,14	2 148 760,00		2,50	
51	334 952,61	2 148 809,38		2,50	
52	334 969,10	2 148 826,79		2,50	
53	334 996,91	2 148 844,62		2,50	
54	335 037,74	2 148 865,11		2,50	
55	335 090,83	2 148 882,63		2,50	
56	335 117,53	2 148 889,71		2,50	
57	335 161,48	2 148 975,05		2,50	
58	335 244,99	2 149 123,76		2,50	
59	335 289,77	2 149 147,02		2,50	
60	335 343,37	2 149 269,69		2,50	
61	335 360,37	2 149 326,89		2,50	
62	335 342,34	2 149 349,06		2,50	
63	335 296,98	2 149 369,67		2,50	
64	335 296,27	2 149 375,86		2,50	
65	335 329,23	2 149 508,06		2,50	
66	335 314,29	2 149 516,48		2,50	
67	335 246,20	2 149 537,24		2,50	
68	335 224,67	2 149 545,85		2,50	
69	335 230,34	2 149 569,15		2,50	
70	335 257,11	2 149 634,58		2,50	
71	335 289,77	2 149 657,77		2,50	
72	335 341,36	2 149 655,25		2,50	
73	335 364,96	2 149 661,04		2,50	
74	335 386,66	2 149 761,37		2,50	
75	335 363,98	2 149 768,58	Картометрический метод	2,50	—
76	335 249,57	2 149 756,21		2,50	
77	335 152,35	2 149 834,83		2,50	
78	335 121,87	2 149 846,76		2,50	
79	335 080,78	2 149 851,40		2,50	
80	335 035,06	2 149 847,42		2,50	
81	334 997,28	2 149 852,72		2,50	
82	335 006,15	2 149 952,12		2,50	
83	335 008,08	2 150 010,94		2,50	
84	335 011,20	2 150 076,05		2,50	
85	335 031,74	2 150 186,72		2,50	
86	335 044,33	2 150 300,05		2,50	
87	335 048,16	2 150 364,76		2,50	
88	335 041,01	2 150 386,21		2,50	
89	335 017,29	2 150 406,14		2,50	
90	334 940,55	2 150 417,37		2,50	
91	334 874,76	2 150 424,44		2,50	
92	334 768,81	2 150 449,70		2,50	
93	334 732,05	2 150 449,32		2,50	
94	334 673,35	2 150 432,99		2,50	
95	334 653,40	2 150 420,50		2,50	
96	334 643,35	2 150 416,65		2,50	
97	334 632,05	2 150 410,69		2,50	
98	334 622,04	2 150 404,56		2,50	
99	334 606,97	2 150 393,89		2,50	
100	334 593,71	2 150 384,37		2,50	
101	334 585,21	2 150 376,99		2,50	
102	334 578,93	2 150 369,10		2,50	

Сведения о местоположении границ объекта					
1	2	3	4	5	6
103	334 575,45	2 150 359,23	Картометрический метод	2,50	—
104	334 574,32	2 150 351,63		2,50	
105	334 575,28	2 150 341,30		2,50	
106	334 578,24	2 150 331,95		2,50	
107	334 583,81	2 150 321,35		2,50	
108	334 590,86	2 150 310,60		2,50	
109	334 596,75	2 150 301,86		2,50	
110	334 598,90	2 150 296,35		2,50	
111	334 599,57	2 150 291,01		2,50	
112	334 598,98	2 150 284,35		2,50	
113	334 598,05	2 150 275,28		2,50	
114	334 594,77	2 150 265,05		2,50	
115	334 590,54	2 150 256,09		2,50	
116	334 585,77	2 150 246,19		2,50	
117	334 581,26	2 150 233,16		2,50	
118	334 576,73	2 150 220,50		2,50	
119	334 576,01	2 150 211,25		2,50	
120	334 576,64	2 150 198,70		2,50	
121	334 578,50	2 150 189,50		2,50	
122	334 581,49	2 150 178,85		2,50	
123	334 586,50	2 150 168,61		2,50	
124	334 571,00	2 150 168,50		2,50	
125	334 469,77	2 150 155,08		2,50	
126	334 401,18	2 149 985,76		2,50	
127	334 378,98	2 149 965,88		2,50	
128	334 362,08	2 149 920,48		2,50	
129	334 303,00	2 149 822,63		2,50	
130	334 278,31	2 149 794,17		2,50	
131	334 242,05	2 149 766,07		2,50	
132	334 211,40	2 149 702,29		2,50	
133	334 186,31	2 149 633,21		2,50	
134	334 143,30	2 149 566,27		2,50	
135	334 113,48	2 149 499,33		2,50	
136	334 103,93	2 149 472,06		2,50	
137	334 150,43	2 149 450,13		2,50	
138	334 140,82	2 149 418,48		2,50	
139	334 126,41	2 149 395,95		2,50	
140	334 034,94	2 149 172,95		2,50	
141	333 990,45	2 149 084,74		2,50	
142	333 924,31	2 148 970,58		2,50	
143	333 895,67	2 148 909,94		2,50	
144	333 884,62	2 148 843,33		2,50	
145	333 879,11	2 148 810,13		2,50	
146	333 880,86	2 148 788,38		2,50	
147	333 879,30	2 148 776,40		2,50	
148	333 855,03	2 148 746,17		2,50	
149	333 808,52	2 148 688,92		2,50	
150	333 775,84	2 148 653,06	2,50		
151	333 740,05	2 148 666,65	2,50		
152	333 710,56	2 148 672,94	2,50		
153	333 674,77	2 148 656,37	2,50		
154	333 637,75	2 148 613,36	2,50		
155	333 624,55	2 148 616,94	2,50		
156	333 596,65	2 148 601,11	2,50		
157	333 512,90	2 148 509,95	2,50		

Сведения о местоположении границ объекта					
1	2	3	4	5	6
158	333 415,68	2 148 434,83	Картометрический метод	2,50	—
159	333 293,71	2 148 285,03		2,50	
160	333 255,63	2 148 251,01		2,50	
161	333 236,97	2 148 234,33		2,50	
162	333 221,14	2 148 239,23		2,50	
163	333 134,59	2 148 160,85		2,50	
164	333 134,92	2 148 160,18		2,50	
165	333 162,21	2 148 104,28		2,50	
166	333 167,98	2 148 083,17		2,50	
167	333 186,44	2 148 048,84		2,50	
168	333 172,53	2 148 019,02		2,50	
169	333 158,36	2 147 981,39		2,50	
170	333 111,05	2 147 856,62		2,50	
171	333 082,02	2 147 754,84		2,50	
172	333 078,43	2 147 697,92		2,50	
173	333 011,89	2 147 576,92		2,50	
174	332 991,34	2 147 526,03		2,50	
175	332 957,41	2 147 480,04		2,50	
176	332 924,47	2 147 472,97		2,50	
177	332 888,08	2 147 477,87		2,50	
178	332 815,65	2 147 523,77		2,50	
179	332 747,07	2 147 433,19		2,50	
180	332 823,94	2 147 372,88		2,50	
181	332 681,46	2 147 206,54		2,50	
182	332 664,23	2 147 191,30		2,50	
183	332 639,05	2 147 192,63		2,50	
184	332 572,12	2 147 243,65		2,50	
185	332 493,25	2 147 131,66		2,50	
186	332 516,29	2 147 094,79		2,50	
187	332 567,19	2 147 047,48		2,50	
188	332 595,69	2 147 015,61		2,50	
189	332 659,84	2 147 089,45		2,50	
190	332 877,67	2 146 939,46		2,50	
191	332 993,04	2 146 826,02		2,50	
192	333 003,97	2 146 822,25		2,50	
193	333 028,29	2 146 812,64		2,50	
194	333 036,77	2 146 806,61		2,50	
195	333 037,90	2 146 795,68		2,50	
196	333 036,77	2 146 779,85		2,50	
197	333 052,42	2 146 759,30		2,50	
198	333 178,16	2 146 638,11		2,50	
199	333 219,25	2 146 599,85		2,50	
200	333 224,36	2 146 596,04	2,50		
201	333 239,41	2 146 584,81	2,50		
202	333 251,54	2 146 575,76	2,50		
203	333 287,30	2 146 587,79	2,50		
204	333 302,04	2 146 589,06	2,50		
205	333 349,84	2 146 556,07	2,50		
206	333 379,31	2 146 581,29	2,50		
207	333 354,10	2 146 617,51	2,50		
208	333 347,04	2 146 635,98	2,50		
209	333 376,27	2 146 672,14	2,50		
210	333 384,76	2 146 676,56	2,50		
211	333 397,91	2 146 681,93	2,50		
212	333 420,59	2 146 671,11	2,50		

Сведения о местоположении границ объекта					
1	2	3	4	5	6
213	333 459,86	2 146 633,62	Картометрический метод	2,50	—
214	333 478,83	2 146 637,09		2,50	
215	333 558,71	2 146 681,42		2,50	
216	333 598,91	2 146 699,97		2,50	
217	333 624,77	2 146 679,22		2,50	
218	333 640,66	2 146 683,48		2,50	
219	333 662,82	2 146 697,91		2,50	
220	333 721,57	2 146 737,59		2,50	
221	333 777,45	2 146 754,01		2,50	
222	333 831,41	2 146 780,88		2,50	
223	333 854,03	2 146 783,46		2,50	
224	333 878,77	2 146 725,74		2,50	
225	333 889,59	2 146 722,65		2,50	
226	333 905,57	2 146 736,56		2,50	
227	333 926,18	2 146 763,36		2,50	
1	334 005,15	2 146 820,93	2,50		
3. Сведения о характерных точках части (частей) границы объекта					
1	2	3	4	5	6
—	—	—	—	—	—

ГРАФИЧЕСКОЕ ОПИСАНИЕ
местоположения границ населенных пунктов, территориальных
зон, особо охраняемых природных территорий, зон с особыми
условиями использования территории
Граница населенного пункта с. Зезюлино

(наименование объекта, местоположение границ которого описано (далее - объект))

Раздел 1

Сведения об объекте

№ п/п	Характеристики объекта	Описание характеристик
1	2	3
1	Местоположение объекта	Рязанская область, м.о. Ряжский, с Зезюлино
2	Площадь объекта ± величина погрешности определения площади ($P \pm \Delta P$)	103 191 м ² ± 112 м ²
3	Иные характеристики объекта	Вид объекта реестра границ: Граница населенного пункта Реестровый номер: 62:14-4.137

Сведения о местоположении измененных (уточненных) границ объекта

1. Система координат МСК-62 зона 2

2. Сведения о характерных точках границ объекта

Обозначение характерных точек границы	Существующие координаты, м		Измененные (уточненные) координаты, м		Метод определения координат характерной точки	Средняя квадратическая погрешность положения характерной точки (M _t), м	Описание обозначения точки на местности (при наличии)
	X	Y	X	Y			
1	2	3	4	5	6	7	8
1	332 723,93	2 139 430,74	332 723,93	2 139 430,74	Картометрически й метод	2,50	—
2	332 749,85	2 139 514,76	332 749,85	2 139 514,76		2,50	
3	332 754,23	2 139 517,21	332 754,23	2 139 517,21		2,50	
4	332 762,09	2 139 521,83	332 762,09	2 139 521,83		2,50	
5	332 772,62	2 139 503,61	332 772,62	2 139 503,61		2,50	
6	332 784,15	2 139 504,28	332 784,15	2 139 504,28		2,50	
7	332 794,18	2 139 506,11	332 794,18	2 139 506,11		2,50	
8	332 796,86	2 139 526,17	332 796,86	2 139 526,17		2,50	
9	332 800,08	2 139 542,47	332 800,08	2 139 542,47		2,50	
10	332 806,09	2 139 560,52	332 806,09	2 139 560,52		2,50	
11	332 809,44	2 139 585,26	332 809,44	2 139 585,26		2,50	
12	332 812,78	2 139 608,66	332 812,78	2 139 608,66		2,50	
13	332 818,13	2 139 647,77	332 818,13	2 139 647,77		2,50	
14	332 824,81	2 139 694,57	332 824,81	2 139 694,57		2,50	
15	332 831,50	2 139 701,93	332 831,50	2 139 701,93		2,50	
16	332 843,20	2 139 709,28	332 843,20	2 139 709,28		2,50	
17	332 856,91	2 139 715,63	332 856,91	2 139 715,63		2,50	
18	332 876,63	2 139 718,64	332 876,63	2 139 718,64		2,50	
19	332 893,01	2 139 727,33	332 893,01	2 139 727,33		2,50	
20	332 899,36	2 139 741,71	332 899,36	2 139 741,71		2,50	
21	332 904,71	2 139 768,79	332 904,71	2 139 768,79		2,50	
22	332 903,37	2 139 799,54	332 903,37	2 139 799,54		2,50	
23	332 891,34	2 139 812,91	332 891,34	2 139 812,91		2,50	
24	332 879,30	2 139 825,28	332 879,30	2 139 825,28		2,50	
25	332 806,09	2 139 825,95	332 806,09	2 139 825,95		2,50	

ГРАФИЧЕСКОЕ ОПИСАНИЕ
местоположения границ населенных пунктов, территориальных
зон, особо охраняемых природных территорий, зон с особыми
условиями использования территории
Граница населенного пункта с. Куровщино

(наименование объекта, местоположение границ которого описано (далее - объект))

Раздел 1

Сведения об объекте

№ п/п	Характеристики объекта	Описание характеристик
1	2	3
1	Местоположение объекта	Рязанская область, м.о. Ряжский, с Куровщино
2	Площадь объекта ± величина погрешности определения площади ($P \pm \Delta P$)	584 940 м ² ± 268 м ²
3	Иные характеристики объекта	Вид объекта реестра границ: Граница населенного пункта

Сведения о местоположении границ объекта					
1. Система координат		МСК-62 зона 2			
2. Сведения о характерных точках границ объекта					
Обозначение характерных точек границ	Координаты, м		Метод определения координат характерной точки	Средняя квадратическая погрешность положения характерной точки (Mt), м	Описание обозначения точки на местности (при наличии)
	X	Y			
1	2	3	4	5	6
1	331 821,82	2 146 081,16	Картометрический метод	2,50	—
2	331 816,54	2 146 095,30		2,50	
3	331 805,98	2 146 118,29		2,50	
4	331 797,12	2 146 142,98		2,50	
5	331 796,04	2 146 158,19		2,50	
6	331 794,48	2 146 161,81		2,50	
7	331 792,40	2 146 180,54		2,50	
8	331 794,33	2 146 183,79		2,50	
9	331 794,26	2 146 184,88		2,50	
10	331 793,54	2 146 196,13		2,50	
11	331 803,62	2 146 203,23		2,50	
12	331 823,52	2 146 217,24		2,50	
13	331 867,44	2 146 229,49		2,50	
14	331 896,98	2 146 237,29		2,50	
15	331 906,54	2 146 241,80		2,50	
16	331 919,25	2 146 252,94		2,50	
17	331 930,70	2 146 267,27		2,50	
18	331 945,29	2 146 294,89		2,50	
19	331 950,57	2 146 321,47		2,50	
20	331 943,58	2 146 346,07		2,50	
21	331 940,02	2 146 358,60		2,50	
22	331 931,16	2 146 379,90		2,50	
23	331 927,01	2 146 392,90		2,50	
24	331 940,20	2 146 455,66		2,50	
25	331 936,54	2 146 538,66		2,50	
26	331 936,91	2 146 546,36		2,50	
27	331 926,40	2 146 545,94		2,50	
28	331 916,86	2 146 543,89		2,50	
29	331 907,00	2 146 539,42		2,50	
30	331 898,85	2 146 532,58		2,50	
31	331 888,15	2 146 524,39		2,50	
32	331 877,91	2 146 520,29		2,50	
33	331 863,79	2 146 516,47		2,50	
34	331 856,85	2 146 513,54		2,50	
35	331 847,77	2 146 507,24		2,50	
36	331 841,48	2 146 499,70		2,50	
37	331 835,84	2 146 495,51		2,50	
38	331 826,69	2 146 492,54		2,50	
39	331 812,68	2 146 492,41		2,50	
40	331 800,37	2 146 490,11		2,50	
41	331 790,15	2 146 485,08		2,50	
42	331 783,09	2 146 478,83		2,50	
43	331 776,79	2 146 472,03		2,50	
44	331 765,42	2 146 460,69		2,50	
45	331 754,03	2 146 450,27		2,50	
46	331 744,50	2 146 438,97		2,50	
47	331 739,17	2 146 429,41		2,50	

Сведения о местоположении границ объекта					
1	2	3	4	5	6
48	331 734,13	2 146 415,62		2,50	
49	331 729,11	2 146 400,90		2,50	
50	331 725,55	2 146 395,10		2,50	
51	331 720,11	2 146 390,72		2,50	
52	331 713,33	2 146 388,73		2,50	
53	331 700,05	2 146 388,80		2,50	
54	331 686,41	2 146 388,31		2,50	
55	331 673,84	2 146 389,52		2,50	
56	331 661,42	2 146 392,39		2,50	
57	331 650,41	2 146 397,88		2,50	
58	331 640,45	2 146 406,17		2,50	
59	331 631,91	2 146 417,25		2,50	
60	331 623,42	2 146 425,94		2,50	
61	331 618,36	2 146 429,81		2,50	
62	331 612,80	2 146 431,07		2,50	
63	331 606,34	2 146 431,11		2,50	
64	331 599,69	2 146 431,15		2,50	
65	331 586,15	2 146 434,73		2,50	
66	331 574,62	2 146 439,29		2,50	
67	331 562,35	2 146 451,96		2,50	
68	331 555,96	2 146 465,32		2,50	
69	331 550,10	2 146 480,16		2,50	
70	331 544,53	2 146 490,40		2,50	
71	331 537,91	2 146 497,83		2,50	
72	331 530,99	2 146 502,11		2,50	
73	331 525,25	2 146 503,10		2,50	
74	331 518,83	2 146 501,67		2,50	
75	331 514,45	2 146 499,53	Картометрический метод	2,50	—
76	331 507,78	2 146 491,99		2,50	
77	331 493,38	2 146 484,65		2,50	
78	331 474,68	2 146 479,62		2,50	
79	331 460,52	2 146 477,08		2,50	
80	331 450,56	2 146 477,05		2,50	
81	331 439,82	2 146 479,40		2,50	
82	331 427,71	2 146 484,86		2,50	
83	331 417,00	2 146 485,19		2,50	
84	331 404,98	2 146 486,59		2,50	
85	331 387,86	2 146 493,42		2,50	
86	331 380,30	2 146 501,76		2,50	
87	331 374,46	2 146 515,86		2,50	
88	331 371,66	2 146 525,79		2,50	
89	331 367,96	2 146 533,85		2,50	
90	331 362,43	2 146 542,23		2,50	
91	331 355,81	2 146 549,66		2,50	
92	331 350,57	2 146 553,06		2,50	
93	331 342,38	2 146 556,76		2,50	
94	331 331,81	2 146 559,31		2,50	
95	331 317,00	2 146 561,57		2,50	
96	331 304,65	2 146 561,11		2,50	
97	331 289,93	2 146 559,50		2,50	
98	331 270,46	2 146 555,37		2,50	
99	331 255,79	2 146 551,91		2,50	
100	331 246,67	2 146 547,26		2,50	
101	331 240,85	2 146 543,43		2,50	
102	331 236,35	2 146 538,53		2,50	

Сведения о местоположении границ объекта					
1	2	3	4	5	6
103	331 231,00	2 146 530,09	Картометрический метод	2,50	—
104	331 227,55	2 146 518,93		2,50	
105	331 226,21	2 146 504,10		2,50	
106	331 225,60	2 146 489,85		2,50	
107	331 222,22	2 146 476,10		2,50	
108	331 218,12	2 146 452,71		2,50	
109	331 215,26	2 146 440,44		2,50	
110	331 209,80	2 146 428,67		2,50	
111	331 201,92	2 146 417,95		2,50	
112	331 192,92	2 146 407,77		2,50	
113	331 186,30	2 146 398,75		2,50	
114	331 180,02	2 146 390,10		2,50	
115	331 173,55	2 146 382,56		2,50	
116	331 165,44	2 146 374,07		2,50	
117	331 157,45	2 146 368,34		2,50	
118	331 147,59	2 146 363,51		2,50	
119	331 130,21	2 146 358,72		2,50	
120	331 120,00	2 146 353,50		2,50	
121	331 107,21	2 146 348,04		2,50	
122	331 094,20	2 146 344,43		2,50	
123	331 090,38	2 146 343,72		2,50	
124	331 087,19	2 146 355,02		2,50	
125	331 076,82	2 146 353,51		2,50	
126	331 068,85	2 146 352,31		2,50	
127	331 072,50	2 146 340,55		2,50	
128	331 060,74	2 146 339,63		2,50	
129	331 050,25	2 146 338,65		2,50	
130	331 043,47	2 146 336,66		2,50	
131	331 034,14	2 146 333,13		2,50	
132	331 022,61	2 146 328,80		2,50	
133	331 013,24	2 146 327,67		2,50	
134	331 001,44	2 146 327,41		2,50	
135	330 987,40	2 146 328,03		2,50	
136	330 974,87	2 146 327,94		2,50	
137	330 954,15	2 146 330,99		2,50	
138	330 941,04	2 146 331,25		2,50	
139	330 926,45	2 146 332,23		2,50	
140	330 912,22	2 146 333,95		2,50	
141	330 900,75	2 146 334,99		2,50	
142	330 890,42	2 146 335,13		2,50	
143	330 879,78	2 146 332,68		2,50	
144	330 870,22	2 146 331,54		2,50	
145	330 857,10	2 146 332,92		2,50	
146	330 845,97	2 146 335,26		2,50	
147	330 832,80	2 146 339,04		2,50	
148	330 813,07	2 146 347,48		2,50	
149	330 805,78	2 146 351,57		2,50	
150	330 798,45	2 146 357,51		2,50	
151	330 787,36	2 146 367,25		2,50	
152	330 775,94	2 146 374,94		2,50	
153	330 761,91	2 146 384,07		2,50	
154	330 749,37	2 146 392,29		2,50	
155	330 736,69	2 146 398,67		2,50	
156	330 705,12	2 146 273,69		2,50	
157	330 634,38	2 146 261,29		2,50	

Сведения о местоположении границ объекта					
1	2	3	4	5	6
158	330 636,33	2 146 148,23	Картометрический метод	2,50	—
159	330 590,34	2 146 142,94		2,50	
160	330 581,54	2 146 096,96		2,50	
161	330 583,29	2 146 075,78		2,50	
162	330 629,28	2 146 012,11		2,50	
163	330 648,74	2 145 996,22		2,50	
164	330 675,28	2 145 982,08		2,50	
165	330 703,58	2 145 980,29		2,50	
166	330 717,73	2 145 957,30		2,50	
167	330 719,87	2 145 953,01		2,50	
168	330 740,71	2 145 911,34		2,50	
169	330 745,99	2 145 872,52		2,50	
170	330 768,98	2 145 842,36		2,50	
171	330 777,84	2 145 819,55		2,50	
172	330 776,19	2 145 776,19		2,50	
173	330 776,94	2 145 775,36		2,50	
174	330 988,74	2 145 801,67		2,50	
175	331 091,39	2 145 941,31		2,50	
176	331 117,87	2 145 948,21		2,50	
177	331 134,92	2 145 946,03		2,50	
178	331 161,39	2 145 921,36		2,50	
179	331 208,78	2 145 869,12		2,50	
180	331 229,74	2 145 887,57		2,50	
181	331 233,67	2 145 891,03		2,50	
182	331 252,89	2 145 907,95		2,50	
183	331 311,92	2 145 967,79		2,50	
184	331 293,49	2 145 986,08		2,50	
185	331 269,30	2 146 010,09		2,50	
186	331 281,17	2 146 011,42		2,50	
187	331 292,64	2 146 012,72		2,50	
188	331 490,98	2 146 035,17	2,50		
189	331 524,15	2 146 038,31	2,50		
190	331 789,96	2 146 063,44	2,50		
191	331 806,35	2 146 067,50	2,50		
192	331 811,26	2 146 068,72	2,50		
193	331 813,84	2 146 071,76	2,50		
1	331 821,82	2 146 081,16	2,50		
3. Сведения о характерных точках части (частей) границы объекта					
1	2	3	4	5	6
—	—	—	—	—	—

ГРАФИЧЕСКОЕ ОПИСАНИЕ
местоположения границ населенных пунктов, территориальных
зон, особо охраняемых природных территорий, зон с особыми
условиями использования территории

Граница населенного пункта с. Лыково

(наименование объекта, местоположение границ которого описано (далее - объект))

Раздел 1

Сведения об объекте

№ п/п	Характеристики объекта	Описание характеристик
1	2	3
1	Местоположение объекта	Рязанская область, м.о. Ряжский, с Лыково
2	Площадь объекта ± величина погрешности определения площади ($P \pm \Delta P$)	759 280 м ² ± 305 м ²
3	Иные характеристики объекта	Вид объекта реестра границ: Граница населенного пункта

Сведения о местоположении границ объекта

1. Система координат МСК-62 зона 2

2. Сведения о характерных точках границ объекта

Обозначение характерных точек границ	Координаты, м		Метод определения координат характерной точки	Средняя квадратическая погрешность положения характерной точки (Mt), м	Описание обозначения точки на местности (при наличии)
	X	Y			
1	2	3	4	5	6
1	335 547,23	2 141 334,48	Картометрический метод	2,50	—
2	335 584,34	2 141 366,36		2,50	
3	335 632,94	2 141 403,98		2,50	
4	335 690,95	2 141 428,55		2,50	
5	335 740,07	2 141 459,38		2,50	
6	335 773,00	2 141 501,19		2,50	
7	335 827,87	2 141 529,41		2,50	
8	336 000,54	2 141 619,32		2,50	
9	336 045,41	2 141 639,87		2,50	
10	336 074,63	2 141 665,12		2,50	
11	336 096,49	2 141 698,73		2,50	
12	336 114,78	2 141 732,70		2,50	
13	336 128,89	2 141 759,36		2,50	
14	336 159,46	2 141 779,91		2,50	
15	336 186,90	2 141 798,55		2,50	
16	336 205,45	2 141 823,44		2,50	
17	336 216,95	2 141 856,43		2,50	
18	336 218,46	2 141 889,41		2,50	
19	336 198,48	2 141 934,46		2,50	
20	336 166,43	2 141 995,71		2,50	
21	336 144,94	2 142 039,25		2,50	
22	336 108,94	2 142 092,21		2,50	
23	336 058,42	2 142 148,00		2,50	
24	336 025,42	2 142 173,79		2,50	
25	335 873,86	2 142 296,08		2,50	
26	335 983,09	2 142 495,19		2,50	
27	336 057,30	2 142 558,42		2,50	
28	336 129,48	2 142 614,11		2,50	
29	336 159,27	2 142 617,50		2,50	
30	336 208,85	2 142 626,36		2,50	
31	336 243,53	2 142 640,68		2,50	
32	336 274,07	2 142 660,29		2,50	
33	336 320,45	2 142 692,89		2,50	
34	336 364,37	2 142 730,21		2,50	
35	336 400,37	2 142 756,03		2,50	
36	336 441,85	2 142 773,00		2,50	
37	336 492,56	2 142 787,13		2,50	
38	336 470,12	2 142 933,77		2,50	
39	336 655,62	2 142 966,94		2,50	
40	336 692,76	2 142 957,52		2,50	
41	336 745,16	2 142 944,51		2,50	
42	336 806,05	2 142 938,48		2,50	
43	336 843,38	2 142 938,48		2,50	
44	336 859,02	2 142 946,58		2,50	
45	336 873,35	2 142 960,91		2,50	
46	336 913,31	2 142 981,83		2,50	
47	336 964,21	2 142 997,47		2,50	

Сведения о местоположении границ объекта					
1	2	3	4	5	6
48	337 017,85	2 143 022,50		2,50	
49	337 012,47	2 143 077,58		2,50	
50	337 004,93	2 143 134,50		2,50	
51	336 998,90	2 143 175,96		2,50	
52	336 986,64	2 143 226,29		2,50	
53	336 971,00	2 143 249,28		2,50	
54	336 929,71	2 143 301,68		2,50	
55	336 910,11	2 143 324,67		2,50	
56	336 892,39	2 143 332,21		2,50	
57	336 864,49	2 143 334,28		2,50	
58	336 838,10	2 143 322,60		2,50	
59	336 793,23	2 143 288,67		2,50	
60	336 709,16	2 143 235,14		2,50	
61	336 640,54	2 143 203,29		2,50	
62	336 591,15	2 143 186,33		2,50	
63	336 445,81	2 143 124,51		2,50	
64	336 308,00	2 143 061,37		2,50	
65	336 310,83	2 142 999,55		2,50	
66	336 307,63	2 142 911,53		2,50	
67	336 259,37	2 142 899,84		2,50	
68	336 220,54	2 142 892,49		2,50	
69	336 179,25	2 142 886,27		2,50	
70	336 137,21	2 142 870,06		2,50	
71	336 080,09	2 142 834,06		2,50	
72	336 019,58	2 142 793,92		2,50	
73	335 966,05	2 142 753,96		2,50	
74	335 931,55	2 142 720,79		2,50	
75	335 881,97	2 142 687,43	Картометрический метод	2,50	—
76	335 835,03	2 142 653,50		2,50	
77	335 803,74	2 142 616,18		2,50	
78	335 782,62	2 142 584,90		2,50	
79	335 773,39	2 142 573,59		2,50	
80	335 724,94	2 142 531,56		2,50	
81	335 624,65	2 142 464,27		2,50	
82	335 575,45	2 142 422,55		2,50	
83	335 563,95	2 142 394,33		2,50	
84	335 559,77	2 142 367,15		2,50	
85	335 574,13	2 142 331,02		2,50	
86	335 606,37	2 142 288,42		2,50	
87	335 655,38	2 142 246,95		2,50	
88	335 679,89	2 142 216,42		2,50	
89	335 698,17	2 142 178,16		2,50	
90	335 716,65	2 142 159,69		2,50	
91	335 744,17	2 142 145,93		2,50	
92	335 775,09	2 141 963,70		2,50	
93	335 781,88	2 141 903,07		2,50	
94	335 770,91	2 141 885,31		2,50	
95	335 716,03	2 141 834,61		2,50	
96	335 658,55	2 141 773,47		2,50	
97	335 625,10	2 141 701,87		2,50	
98	335 586,43	2 141 680,97		2,50	
99	335 555,07	2 141 655,88		2,50	
100	335 436,44	2 141 516,34		2,50	
101	335 430,69	2 141 462,52		2,50	
1	335 547,23	2 141 334,48		2,50	

Сведения о местоположении границ объекта

3. Сведения о характерных точках части (частей) границы объекта

1	2	3	4	5	6
—	—	—	—	—	—

ГРАФИЧЕСКОЕ ОПИСАНИЕ
местоположения границ населенных пунктов, территориальных
зон, особо охраняемых природных территорий, зон с особыми
условиями использования территории
Граница населенного пункта с. Марчуки 1

(наименование объекта, местоположение границ которого описано (далее - объект))

Раздел 1

Сведения об объекте

№ п/п	Характеристики объекта	Описание характеристик
1	2	3
1	Местоположение объекта	Рязанская область, м.о. Ряжский, с Марчуки 1
2	Площадь объекта ± величина погрешности определения площади ($P \pm \Delta P$)	3 361 720 м ² ± 642 м ²
3	Иные характеристики объекта	Вид объекта реестра границ: Граница населенного пункта Реестровый номер: 62:14-4.111

Сведения о местоположении измененных (уточненных) границ объекта

1. Система координат МСК-62 зона 2

2. Сведения о характерных точках границ объекта

Обозначение характерных точек границы	Существующие координаты, м		Измененные (уточненные) координаты, м		Метод определения координат характерной точки	Средняя квадратическая погрешность положения характерной точки (M _t), м	Описание обозначения точки на местности (при наличии)
	X	Y	X	Y			
1	2	3	4	5	6	7	8
1	334 546,36	2 163 996,23	334 546,36	2 163 996,23	Картометрически й метод	2,50	—
2	334 546,36	2 164 010,91	334 546,36	2 164 010,91		2,50	
н3	—	—	334 539,66	2 164 027,50		2,50	
н4	—	—	334 521,38	2 164 035,33		2,50	
н5	—	—	334 508,40	2 164 039,81		2,50	
н6	—	—	334 489,58	2 164 042,12		2,50	
н7	—	—	334 477,91	2 164 041,72		2,50	
н8	—	—	334 462,83	2 164 036,90		2,50	
н9	—	—	334 446,55	2 164 031,70		2,50	
н10	—	—	334 428,76	2 164 023,04		2,50	
н11	—	—	334 408,66	2 164 016,28		2,50	
н12	—	—	334 396,45	2 164 014,85		2,50	
н13	—	—	334 375,99	2 164 016,24		2,50	
н14	—	—	334 362,66	2 164 020,85		2,50	
н15	—	—	334 345,12	2 164 029,40		2,50	
16	334 327,88	2 164 027,26	334 327,88	2 164 027,26		2,50	
17	334 307,71	2 164 027,26	334 307,71	2 164 027,26		2,50	
18	334 297,53	2 164 033,67	334 297,53	2 164 033,67		2,50	
19	334 293,39	2 164 043,29	334 293,39	2 164 043,29		2,50	
20	334 299,61	2 164 056,86	334 299,61	2 164 056,86		2,50	
21	334 296,78	2 164 070,24	334 296,78	2 164 070,24		2,50	
22	334 279,25	2 164 081,55	334 279,25	2 164 081,55		2,50	
23	334 261,34	2 164 083,24	334 261,34	2 164 083,24		2,50	
24	334 242,68	2 164 083,24	334 242,68	2 164 083,24		2,50	
25	334 226,84	2 164 080,42	334 226,84	2 164 080,42		2,50	

Сведения о местоположении измененных (уточненных) границ объекта							
1	2	3	4	5	6	7	8
26	334 217,79	2 164 079,85	334 217,79	2 164 079,85	Картометрический метод	2,50	—
27	334 209,31	2 164 084,37	334 209,31	2 164 084,37		2,50	
28	334 204,22	2 164 093,42	334 204,22	2 164 093,42		2,50	
29	334 196,30	2 164 098,51	334 196,30	2 164 098,51		2,50	
30	334 181,22	2 164 096,25	334 181,22	2 164 096,25		2,50	
31	334 168,78	2 164 087,20	334 168,78	2 164 087,20		2,50	
32	334 163,69	2 164 076,46	334 163,69	2 164 076,46		2,50	
33	334 165,39	2 164 059,12	334 165,39	2 164 059,12		2,50	
34	334 171,04	2 164 045,55	334 171,04	2 164 045,55		2,50	
35	334 171,04	2 164 037,07	334 171,04	2 164 037,07		2,50	
36	334 169,54	2 164 029,71	334 169,54	2 164 029,71		2,50	
37	334 153,70	2 164 023,49	334 153,70	2 164 023,49		2,50	
38	334 133,91	2 164 025,19	334 133,91	2 164 025,19		2,50	
39	334 118,07	2 164 026,89	334 118,07	2 164 026,89		2,50	
40	334 103,56	2 164 028,58	334 103,56	2 164 028,58		2,50	
41	334 086,59	2 164 024,06	334 086,59	2 164 024,06		2,50	
42	334 073,02	2 164 017,28	334 073,02	2 164 017,28		2,50	
43	334 058,88	2 164 017,28	334 058,88	2 164 017,28		2,50	
44	334 037,39	2 164 023,49	334 037,39	2 164 023,49		2,50	
45	334 021,18	2 164 038,20	334 021,18	2 164 038,20		2,50	
46	334 014,20	2 164 055,91	334 014,20	2 164 055,91		2,50	
47	334 004,97	2 164 070,43	334 004,97	2 164 070,43		2,50	
48	333 997,24	2 164 075,70	333 997,24	2 164 075,70		2,50	
49	333 986,11	2 164 075,33	333 986,11	2 164 075,33		2,50	
50	333 978,57	2 164 072,88	333 978,57	2 164 072,88		2,50	
51	333 969,34	2 164 065,71	333 969,34	2 164 065,71		2,50	
52	333 958,97	2 164 051,77	333 958,97	2 164 051,77		2,50	
53	333 945,40	2 164 031,22	333 945,40	2 164 031,22		2,50	
54	333 933,90	2 164 015,58	333 933,90	2 164 015,58		2,50	

Сведения о местоположении измененных (уточненных) границ объекта							
1	2	3	4	5	6	7	8
55	333 922,21	2 164 005,40	333 922,21	2 164 005,40	Картометрически й метод	2,50	—
56	333 912,41	2 164 004,27	333 912,41	2 164 004,27		2,50	
57	333 902,98	2 164 005,40	333 902,98	2 164 005,40		2,50	
58	333 894,87	2 164 010,49	333 894,87	2 164 010,49		2,50	
59	333 888,09	2 164 020,86	333 888,09	2 164 020,86		2,50	
60	333 886,96	2 164 036,12	333 886,96	2 164 036,12		2,50	
61	333 886,01	2 164 055,35	333 886,01	2 164 055,35		2,50	
62	333 884,88	2 164 062,89	333 884,88	2 164 062,89		2,50	
63	333 880,17	2 164 066,28	333 880,17	2 164 066,28		2,50	
64	333 870,37	2 164 067,22	333 870,37	2 164 067,22		2,50	
65	333 853,97	2 164 059,68	333 853,97	2 164 059,68		2,50	
66	333 842,85	2 164 054,97	333 842,85	2 164 054,97		2,50	
67	333 830,22	2 164 053,46	333 830,22	2 164 053,46		2,50	
68	333 818,34	2 164 059,68	333 818,34	2 164 059,68		2,50	
69	333 777,43	2 164 086,82	333 777,43	2 164 086,82		2,50	
70	333 761,97	2 164 092,48	333 761,97	2 164 092,48		2,50	
71	333 739,54	2 164 098,51	333 739,54	2 164 098,51		2,50	
72	333 728,61	2 164 103,03	333 728,61	2 164 103,03		2,50	
73	333 712,21	2 164 115,10	333 712,21	2 164 115,10		2,50	
74	333 704,29	2 164 130,93	333 704,29	2 164 130,93		2,50	
75	333 700,90	2 164 147,89	333 700,90	2 164 147,89		2,50	
76	333 699,58	2 164 172,77	333 699,58	2 164 172,77		2,50	
77	333 697,69	2 164 190,67	333 697,69	2 164 190,67		2,50	
78	333 691,66	2 164 202,93	333 691,66	2 164 202,93		2,50	
79	333 680,73	2 164 212,35	333 680,73	2 164 212,35		2,50	
80	333 670,36	2 164 215,93	333 670,36	2 164 215,93		2,50	
81	333 655,47	2 164 216,50	333 655,47	2 164 216,50		2,50	
82	333 637,56	2 164 212,35	333 637,56	2 164 212,35		2,50	
83	333 617,76	2 164 208,96	333 617,76	2 164 208,96		2,50	

Сведения о местоположении измененных (уточненных) границ объекта

1	2	3	4	5	6	7	8
84	333 608,15	2 164 208,96	333 608,15	2 164 208,96	Картометрически й метод	2,50	—
85	333 598,35	2 164 211,22	333 598,35	2 164 211,22		2,50	
86	333 592,13	2 164 220,27	333 592,13	2 164 220,27		2,50	
87	333 591,18	2 164 229,69	333 591,18	2 164 229,69		2,50	
88	333 593,63	2 164 246,09	333 593,63	2 164 246,09		2,50	
89	333 596,84	2 164 264,75	333 596,84	2 164 264,75		2,50	
90	333 597,97	2 164 279,64	333 597,97	2 164 279,64		2,50	
91	333 593,63	2 164 291,70	333 593,63	2 164 291,70		2,50	
92	333 583,45	2 164 304,89	333 583,45	2 164 304,89		2,50	
93	333 567,05	2 164 312,43	333 567,05	2 164 312,43		2,50	
94	333 556,31	2 164 316,20	333 556,31	2 164 316,20		2,50	
95	333 549,33	2 164 330,15	333 549,33	2 164 330,15		2,50	
96	333 545,56	2 164 363,51	333 545,56	2 164 363,51		2,50	
97	333 538,02	2 164 389,33	333 538,02	2 164 389,33		2,50	
98	333 524,83	2 164 410,25	333 524,83	2 164 410,25		2,50	
99	333 514,08	2 164 420,24	333 514,08	2 164 420,24		2,50	
100	333 503,34	2 164 422,88	333 503,34	2 164 422,88		2,50	
101	333 492,03	2 164 414,02	333 492,03	2 164 414,02		2,50	
102	333 480,72	2 164 403,28	333 480,72	2 164 403,28		2,50	
103	333 469,41	2 164 399,51	333 469,41	2 164 399,51		2,50	
104	333 459,41	2 164 400,64	333 459,41	2 164 400,64		2,50	
105	333 449,23	2 164 415,91	333 449,23	2 164 415,91		2,50	
106	333 440,37	2 164 436,64	333 440,37	2 164 436,64		2,50	
107	333 432,27	2 164 449,27	333 432,27	2 164 449,27		2,50	
108	333 412,10	2 164 452,47	333 412,10	2 164 452,47		2,50	
109	333 398,15	2 164 452,47	333 398,15	2 164 452,47		2,50	
110	333 389,85	2 164 456,24	333 389,85	2 164 456,24		2,50	
111	333 378,54	2 164 598,73	333 378,54	2 164 598,73		2,50	
112	333 369,31	2 164 667,90	333 369,31	2 164 667,90		2,50	

Сведения о местоположении измененных (уточненных) границ объекта

1	2	3	4	5	6	7	8
113	333 312,56	2 164 836,78	333 312,56	2 164 836,78	Картометрический метод	2,50	—
114	333 299,93	2 164 860,71	333 299,93	2 164 860,71		2,50	
115	333 275,43	2 164 862,60	333 275,43	2 164 862,60		2,50	
116	333 190,41	2 164 843,56	333 190,41	2 164 843,56		2,50	
117	333 131,78	2 164 820,94	333 131,78	2 164 820,94		2,50	
118	333 093,89	2 164 786,83	333 093,89	2 164 786,83		2,50	
119	333 058,64	2 164 768,55	333 058,64	2 164 768,55		2,50	
120	332 974,75	2 164 733,87	332 974,75	2 164 733,87		2,50	
121	332 894,26	2 164 690,52	332 894,26	2 164 690,52		2,50	
122	332 862,02	2 164 678,46	332 862,02	2 164 678,46		2,50	
123	332 782,85	2 164 674,12	332 782,85	2 164 674,12		2,50	
124	332 743,26	2 164 676,57	332 743,26	2 164 676,57		2,50	
125	332 666,73	2 164 716,90	332 666,73	2 164 716,90		2,50	
126	332 620,16	2 164 749,13	332 620,16	2 164 749,13		2,50	
127	332 388,48	2 164 823,96	332 388,48	2 164 823,96		2,50	
128	332 295,17	2 164 870,70	332 295,17	2 164 870,70		2,50	
129	332 223,16	2 164 913,49	332 223,16	2 164 913,49		2,50	
130	332 197,90	2 164 940,06	332 197,90	2 164 940,06		2,50	
131	332 182,82	2 164 974,18	332 182,82	2 164 974,18		2,50	
132	332 184,92	2 164 995,91	332 184,92	2 164 995,91		2,50	
133	332 204,31	2 165 037,13	332 204,31	2 165 037,13		2,50	
134	332 230,75	2 165 067,54	332 230,75	2 165 067,54		2,50	
135	332 246,88	2 165 088,19	332 246,88	2 165 088,19		2,50	
136	332 246,88	2 165 105,30	332 246,88	2 165 105,30		2,50	
137	332 237,20	2 165 124,01	332 237,20	2 165 124,01		2,50	
138	332 219,77	2 165 139,10	332 219,77	2 165 139,10		2,50	
139	332 199,60	2 165 136,46	332 199,60	2 165 136,46		2,50	
140	332 183,52	2 165 127,25	332 183,52	2 165 127,25		2,50	
141	332 139,08	2 165 074,82	332 139,08	2 165 074,82		2,50	

Сведения о местоположении измененных (уточненных) границ объекта

1	2	3	4	5	6	7	8
142	332 105,98	2 165 035,38	332 105,98	2 165 035,38	Картометрический метод	2,50	—
143	332 078,57	2 165 015,45	332 078,57	2 165 015,45		2,50	
144	332 046,43	2 165 007,01	332 046,43	2 165 007,01		2,50	
145	331 895,90	2 165 053,34	331 895,90	2 165 053,34		2,50	
146	331 789,02	2 165 083,49	331 789,02	2 165 083,49		2,50	
147	331 689,30	2 165 107,43	331 689,30	2 165 107,43		2,50	
н148	—	—	331 655,52	2 165 102,87		2,50	
н149	—	—	331 650,10	2 165 104,25		2,50	
н150	—	—	331 639,80	2 165 106,38		2,50	
н151	—	—	331 632,26	2 165 109,18		2,50	
н152	—	—	331 625,81	2 165 113,68		2,50	
н153	—	—	331 618,95	2 165 120,32		2,50	
н154	—	—	331 615,49	2 165 125,25		2,50	
н155	—	—	331 610,70	2 165 136,76		2,50	
н156	—	—	331 609,41	2 165 146,91		2,50	
н157	—	—	331 609,41	2 165 156,42		2,50	
н158	—	—	331 609,18	2 165 164,92		2,50	
н159	—	—	331 608,91	2 165 174,63		2,50	
н160	—	—	331 608,23	2 165 183,75		2,50	
н161	—	—	331 606,71	2 165 190,32		2,50	
н162	—	—	331 603,58	2 165 198,49		2,50	
н163	—	—	331 599,61	2 165 207,76		2,50	
н164	—	—	331 596,74	2 165 212,23		2,50	
н165	—	—	331 592,17	2 165 220,15		2,50	
н166	—	—	331 587,95	2 165 227,88		2,50	
н167	—	—	331 584,08	2 165 237,29		2,50	
н168	—	—	331 583,19	2 165 245,35		2,50	
н169	—	—	331 583,55	2 165 254,53		2,50	
н170	—	—	331 584,34	2 165 260,83		2,50	

Сведения о местоположении измененных (уточненных) границ объекта

1	2	3	4	5	6	7	8
н171	—	—	331 586,22	2 165 266,06	Картометрически й метод	2,50	—
н172	—	—	331 590,62	2 165 269,88		2,50	
н173	—	—	331 594,16	2 165 274,57		2,50	
н174	—	—	331 596,21	2 165 280,75		2,50	
н175	—	—	331 597,29	2 165 288,61		2,50	
н176	—	—	331 597,85	2 165 296,53		2,50	
н177	—	—	331 597,87	2 165 304,99		2,50	
н178	—	—	331 597,59	2 165 311,63		2,50	
н179	—	—	331 595,78	2 165 315,91		2,50	
н180	—	—	331 593,61	2 165 313,84		2,50	
н181	—	—	331 590,43	2 165 311,38		2,50	
н182	—	—	331 587,50	2 165 310,40		2,50	
н183	—	—	331 584,42	2 165 312,56		2,50	
н184	—	—	331 582,96	2 165 317,16		2,50	
н185	—	—	331 577,57	2 165 324,90		2,50	
н186	—	—	331 574,09	2 165 334,44		2,50	
н187	—	—	331 570,30	2 165 339,92		2,50	
н188	—	—	331 568,19	2 165 345,05		2,50	
н189	—	—	331 566,99	2 165 350,38		2,50	
н190	—	—	331 563,95	2 165 355,12		2,50	
н191	—	—	331 560,56	2 165 359,68	2,50		
н192	—	—	331 557,90	2 165 364,06	2,50		
н193	—	—	331 554,46	2 165 370,65	2,50		
н194	—	—	331 553,44	2 165 376,17	2,50		
н195	—	—	331 554,04	2 165 383,56	2,50		
н196	—	—	331 553,04	2 165 388,17	2,50		
н197	—	—	331 550,40	2 165 391,44	2,50		
н198	—	—	331 549,42	2 165 394,56	2,50		
н199	—	—	331 549,51	2 165 399,91	2,50		

Раздел 3

Сведения о местоположении измененных (уточненных) границ объекта

1	2	3	4	5	6	7	8
н200	—	—	331 550,34	2 165 404,91	Картометрически й метод	2,50	—
н201	—	—	331 551,36	2 165 409,92		2,50	
н202	—	—	331 553,85	2 165 414,76		2,50	
н203	—	—	331 554,84	2 165 420,69		2,50	
н204	—	—	331 552,88	2 165 427,67		2,50	
н205	—	—	331 548,49	2 165 436,28		2,50	
н206	—	—	331 544,53	2 165 441,19		2,50	
н207	—	—	331 541,01	2 165 442,23		2,50	
н208	—	—	331 536,22	2 165 442,33		2,50	
н209	—	—	331 531,40	2 165 444,09		2,50	
н210	—	—	331 525,65	2 165 446,39		2,50	
н211	—	—	331 517,32	2 165 449,01		2,50	
н212	—	—	331 509,17	2 165 450,70		2,50	
н213	—	—	331 501,96	2 165 452,42		2,50	
н214	—	—	331 495,46	2 165 455,26		2,50	
н215	—	—	331 488,95	2 165 459,21		2,50	
н216	—	—	331 484,08	2 165 463,37		2,50	
н217	—	—	331 479,03	2 165 467,89		2,50	
н218	—	—	331 474,36	2 165 471,87		2,50	
н219	—	—	331 469,68	2 165 475,66		2,50	
н220	—	—	331 464,99	2 165 480,56		2,50	
н221	—	—	331 461,57	2 165 485,67		2,50	
н222	—	—	331 458,12	2 165 493,55		2,50	
н223	—	—	331 458,03	2 165 498,53		2,50	
н224	—	—	331 458,61	2 165 507,41		2,50	
н225	—	—	331 457,95	2 165 513,12		2,50	
н226	—	—	331 454,89	2 165 519,34		2,50	
н227	—	—	331 454,78	2 165 525,62		2,50	
н228	—	—	331 451,52	2 165 532,94	2,50		

Сведения о местоположении измененных (уточненных) границ объекта							
1	2	3	4	5	6	7	8
н229	—	—	331 448,65	2 165 538,80	Картометрически й метод	2,50	—
н230	—	—	331 445,61	2 165 544,10		2,50	
н231	—	—	331 441,67	2 165 547,72		2,50	
н232	—	—	331 436,46	2 165 551,14		2,50	
н233	—	—	331 431,06	2 165 553,99		2,50	
н234	—	—	331 424,75	2 165 556,65		2,50	
235	331 411,54	2 165 555,56	331 411,54	2 165 555,56		2,50	
236	331 375,12	2 165 558,50	331 375,12	2 165 558,50		2,50	
237	331 331,08	2 165 559,68	331 331,08	2 165 559,68		2,50	
238	331 299,36	2 165 559,68	331 299,36	2 165 559,68		2,50	
239	331 275,28	2 165 550,87	331 275,28	2 165 550,87		2,50	
240	331 250,03	2 165 545,58	331 250,03	2 165 545,58		2,50	
241	331 228,88	2 165 527,37	331 228,88	2 165 527,37		2,50	
242	331 208,33	2 165 522,67	331 208,33	2 165 522,67		2,50	
243	331 168,97	2 165 513,28	331 168,97	2 165 513,28		2,50	
244	331 178,05	2 165 467,80	331 178,05	2 165 467,80		2,50	
245	331 209,54	2 165 393,54	331 209,54	2 165 393,54		2,50	
246	331 252,52	2 165 276,12	331 252,52	2 165 276,12		2,50	
247	331 287,61	2 165 143,27	331 287,61	2 165 143,27		2,50	
248	331 294,07	2 165 096,28	331 294,07	2 165 096,28		2,50	
249	331 298,19	2 165 026,98	331 298,19	2 165 026,98		2,50	
250	331 318,74	2 164 953,56	331 318,74	2 164 953,56		2,50	
251	331 327,55	2 164 927,72	331 327,55	2 164 927,72		2,50	
252	331 333,98	2 164 910,70	331 333,98	2 164 910,70		2,50	
253	331 335,90	2 164 883,42	331 335,90	2 164 883,42		2,50	
254	331 334,46	2 164 848,33	331 334,46	2 164 848,33		2,50	
255	331 330,47	2 164 804,94	331 330,47	2 164 804,94		2,50	
256	331 322,34	2 164 781,01	331 322,34	2 164 781,01		2,50	
257	331 305,11	2 164 764,59	331 305,11	2 164 764,59	2,50		

Сведения о местоположении измененных (уточненных) границ объекта							
1	2	3	4	5	6	7	8
258	331 281,81	2 164 752,94	331 281,81	2 164 752,94	Картометрически й метод	2,50	—
259	331 252,62	2 164 747,04	331 252,62	2 164 747,04		2,50	
260	331 210,18	2 164 747,05	331 210,18	2 164 747,05		2,50	
261	331 159,45	2 164 752,95	331 159,45	2 164 752,95		2,50	
262	331 129,54	2 164 761,65	331 129,54	2 164 761,65		2,50	
263	331 074,97	2 164 780,48	331 074,97	2 164 780,48		2,50	
264	331 022,73	2 164 800,27	331 022,73	2 164 800,27		2,50	
265	330 979,86	2 164 773,84	330 979,86	2 164 773,84		2,50	
266	330 936,01	2 164 757,05	330 936,01	2 164 757,05		2,50	
267	330 894,72	2 164 740,84	330 894,72	2 164 740,84		2,50	
268	330 867,68	2 164 721,57	330 867,68	2 164 721,57		2,50	
269	330 816,00	2 164 659,90	330 816,00	2 164 659,90		2,50	
270	330 778,41	2 164 609,39	330 778,41	2 164 609,39		2,50	
271	330 740,82	2 164 557,12	330 740,82	2 164 557,12		2,50	
272	330 697,36	2 164 524,23	330 697,36	2 164 524,23		2,50	
273	330 611,61	2 164 428,50	330 611,61	2 164 428,50		2,50	
274	330 467,13	2 164 241,73	330 467,13	2 164 241,73		2,50	
275	330 372,57	2 164 126,03	330 372,57	2 164 126,03		2,50	
276	330 302,68	2 164 043,22	330 302,68	2 164 043,22		2,50	
277	330 249,23	2 163 980,37	330 249,23	2 163 980,37		2,50	
278	330 406,05	2 163 988,01	330 406,05	2 163 988,01		2,50	
279	330 502,95	2 163 990,94	330 502,95	2 163 990,94		2,50	
280	330 572,26	2 163 983,31	330 572,26	2 163 983,31		2,50	
281	330 628,05	2 163 979,78	330 628,05	2 163 979,78		2,50	
282	330 666,82	2 163 968,63	330 666,82	2 163 968,63		2,50	
283	330 723,37	2 163 949,61	330 723,37	2 163 949,61		2,50	
284	330 827,80	2 163 947,16	330 827,80	2 163 947,16		2,50	
285	330 946,37	2 163 930,76	330 946,37	2 163 930,76		2,50	
286	331 166,93	2 163 891,56	331 166,93	2 163 891,56	2,50		

Раздел 3

Сведения о местоположении измененных (уточненных) границ объекта							
1	2	3	4	5	6	7	8
287	331 247,61	2 163 878,93	331 247,61	2 163 878,93	Картометрический метод	2,50	—
288	331 456,67	2 163 856,32	331 456,67	2 163 856,32		2,50	
289	331 600,13	2 163 823,52	331 600,13	2 163 823,52		2,50	
290	331 904,01	2 163 750,58	331 904,01	2 163 750,58		2,50	
291	332 080,27	2 163 715,33	332 080,27	2 163 715,33		2,50	
292	332 181,87	2 163 679,90	332 181,87	2 163 679,90		2,50	
293	332 347,58	2 163 609,19	332 347,58	2 163 609,19		2,50	
294	332 362,26	2 163 615,06	332 362,26	2 163 615,06		2,50	
295	332 346,70	2 163 668,21	332 346,70	2 163 668,21		2,50	
296	332 330,52	2 163 720,46	332 330,52	2 163 720,46		2,50	
297	332 392,71	2 163 735,47	332 392,71	2 163 735,47		2,50	
298	332 433,46	2 163 786,93	332 433,46	2 163 786,93		2,50	
299	332 486,89	2 163 864,04	332 486,89	2 163 864,04		2,50	
300	332 517,05	2 163 889,30	332 517,05	2 163 889,30		2,50	
301	332 564,89	2 163 931,92	332 564,89	2 163 931,92		2,50	
302	332 613,05	2 163 988,89	332 613,05	2 163 988,89		2,50	
303	332 678,24	2 164 039,99	332 678,24	2 164 039,99		2,50	
304	332 682,94	2 163 866,14	332 682,94	2 163 866,14		2,50	
305	332 698,77	2 163 821,07	332 698,77	2 163 821,07		2,50	
306	332 712,30	2 163 776,28	332 712,30	2 163 776,28		2,50	
307	332 933,72	2 163 837,95	332 933,72	2 163 837,95		2,50	
308	332 948,99	2 163 865,55	332 948,99	2 163 865,55		2,50	
309	333 124,60	2 163 904,31	333 124,60	2 163 904,31		2,50	
310	333 233,96	2 163 949,61	333 233,96	2 163 949,61		2,50	
311	333 295,79	2 163 982,41	333 295,79	2 163 982,41		2,50	
312	333 328,59	2 163 989,95	333 328,59	2 163 989,95		2,50	
313	333 358,94	2 163 989,95	333 358,94	2 163 989,95		2,50	
314	333 381,56	2 163 985,05	333 381,56	2 163 985,05		2,50	
315	333 405,31	2 163 962,24	333 405,31	2 163 962,24		2,50	

Сведения о местоположении измененных (уточненных) границ объекта									
1	2	3	4	5	6	7	8		
316	333 443,20	2 163 920,77	333 443,20	2 163 920,77	Картометрически й метод	2,50	—		
317	333 467,14	2 163 889,11	333 467,14	2 163 889,11		2,50			
318	333 492,40	2 163 866,49	333 492,40	2 163 866,49		2,50			
319	333 520,11	2 163 851,41	333 520,11	2 163 851,41		2,50			
320	333 569,13	2 163 833,70	333 569,13	2 163 833,70		2,50			
321	333 633,41	2 163 817,30	333 633,41	2 163 817,30		2,50			
322	333 692,60	2 163 798,45	333 692,60	2 163 798,45		2,50			
323	333 738,03	2 163 776,97	333 738,03	2 163 776,97		2,50			
324	333 784,60	2 163 771,88	333 784,60	2 163 771,88		2,50			
325	333 829,84	2 163 770,75	333 829,84	2 163 770,75		2,50			
326	333 870,18	2 163 774,52	333 870,18	2 163 774,52		2,50			
327	333 905,62	2 163 774,52	333 905,62	2 163 774,52		2,50			
328	333 949,73	2 163 765,66	333 949,73	2 163 765,66		2,50			
329	334 007,79	2 163 751,71	334 007,79	2 163 751,71		2,50			
330	334 031,73	2 163 750,20	334 031,73	2 163 750,20		2,50			
331	334 062,08	2 163 747,75	334 062,08	2 163 747,75		2,50			
332	334 141,84	2 163 742,21	334 141,84	2 163 742,21		2,50			
333	334 213,49	2 163 753,96	334 213,49	2 163 753,96		2,50			
334	334 271,05	2 163 768,64	334 271,05	2 163 768,64		2,50			
335	334 311,58	2 163 791,55	334 311,58	2 163 791,55		2,50			
336	334 353,28	2 163 829,14	334 353,28	2 163 829,14		2,50			
337	334 383,23	2 163 869,07	334 383,23	2 163 869,07		2,50			
338	334 429,63	2 163 926,63	334 429,63	2 163 926,63		2,50			
339	334 461,34	2 163 964,22	334 461,34	2 163 964,22		2,50			
340	334 480,14	2 163 979,49	334 480,14	2 163 979,49		2,50			
341	334 519,64	2 163 984,48	334 519,64	2 163 984,48		2,50			
342	334 536,96	2 163 988,01	334 536,96	2 163 988,01		2,50			
1	334 546,36	2 163 996,23	334 546,36	2 163 996,23		2,50			
3. Сведения о характерных точках части (частей) границы объекта									
1	2	3	4	5		6		7	8

Сведения о местоположении измененных (уточненных) границ объекта							
1	2	3	4	5	6	7	8
—	—	—	—	—	—	—	—

ГРАФИЧЕСКОЕ ОПИСАНИЕ
местоположения границ населенных пунктов, территориальных
зон, особо охраняемых природных территорий, зон с особыми
условиями использования территории
Граница населенного пункта с. Марчуки 2

(наименование объекта, местоположение границ которого описано (далее - объект))

Раздел 1

Сведения об объекте

№ п/п	Характеристики объекта	Описание характеристик
1	2	3
1	Местоположение объекта	Рязанская область, м.о. Рязский, с Марчуки 2
2	Площадь объекта ± величина погрешности определения площади ($P \pm \Delta P$)	769 221 м ² ± 307 м ²
3	Иные характеристики объекта	Вид объекта реестра границ: Граница населенного пункта Реестровый номер: 62:14-4.138

Сведения о местоположении измененных (уточненных) границ объекта

1. Система координат МСК-62 зона 2

2. Сведения о характерных точках границ объекта

Обозначение характерных точек границы	Существующие координаты, м		Измененные (уточненные) координаты, м		Метод определения координат характерной точки	Средняя квадратическая погрешность положения характерной точки (M _t), м	Описание обозначения точки на местности (при наличии)
	X	Y	X	Y			
1	2	3	4	5	6	7	8
1	332 394,56	2 138 092,92	332 394,56	2 138 092,92	Картометрически й метод	2,50	—
2	332 538,02	2 138 171,33	332 538,02	2 138 171,33		2,50	
3	332 654,14	2 138 235,98	332 654,14	2 138 235,98		2,50	
4	332 750,28	2 138 288,37	332 750,28	2 138 288,37		2,50	
5	332 800,05	2 138 319,10	332 800,05	2 138 319,10		2,50	
6	332 844,35	2 138 355,10	332 844,35	2 138 355,10		2,50	
7	332 897,76	2 138 401,84	332 897,76	2 138 401,84		2,50	
8	332 942,10	2 138 451,50	332 942,10	2 138 451,50		2,50	
9	332 951,98	2 138 473,91	332 951,98	2 138 473,91		2,50	
10	332 960,90	2 138 501,15	332 960,90	2 138 501,15		2,50	
11	332 962,59	2 138 531,27	332 962,59	2 138 531,27		2,50	
12	332 943,31	2 138 653,47	332 943,31	2 138 653,47		2,50	
13	332 929,26	2 138 659,40	332 929,26	2 138 659,40		2,50	
14	332 923,74	2 138 661,69	332 923,74	2 138 661,69		2,50	
15	332 861,89	2 138 687,45	332 861,89	2 138 687,45		2,50	
16	332 845,21	2 138 694,40	332 845,21	2 138 694,40		2,50	
17	332 631,31	2 138 783,50	332 631,31	2 138 783,50		2,50	
н18	—	—	332 638,64	2 138 794,92		2,50	
н19	—	—	332 572,79	2 138 797,49		2,50	
н20	—	—	332 542,35	2 138 797,90		2,50	
н21	—	—	332 518,61	2 138 795,60		2,50	
н22	—	—	332 503,36	2 138 791,40		2,50	
н23	—	—	332 489,36	2 138 782,48		2,50	
н24	—	—	332 484,12	2 138 775,33		2,50	
н25	—	—	332 479,45	2 138 761,97		2,50	

Раздел 3

Сведения о местоположении измененных (уточненных) границ объекта

1	2	3	4	5	6	7	8
н26	—	—	332 479,12	2 138 750,59	Картометрический метод	2,50	—
н27	—	—	332 481,37	2 138 738,57		2,50	
н28	—	—	332 492,01	2 138 717,32		2,50	
н29	—	—	332 503,17	2 138 702,31		2,50	
н30	—	—	332 518,60	2 138 690,75		2,50	
н31	—	—	332 558,57	2 138 669,24		2,50	
н32	—	—	332 588,26	2 138 658,91		2,50	
н33	—	—	332 613,79	2 138 652,11		2,50	
н34	—	—	332 637,67	2 138 650,74		2,50	
н35	—	—	332 666,97	2 138 651,40		2,50	
н36	—	—	332 696,69	2 138 650,60		2,50	
н37	—	—	332 722,09	2 138 647,46		2,50	
н38	—	—	332 740,54	2 138 644,43		2,50	
н39	—	—	332 752,05	2 138 640,07		2,50	
н40	—	—	332 763,44	2 138 628,73		2,50	
н41	—	—	332 769,40	2 138 615,38		2,50	
н42	—	—	332 771,77	2 138 600,06		2,50	
н43	—	—	332 770,99	2 138 580,61		2,50	
н44	—	—	332 765,01	2 138 562,81		2,50	
н45	—	—	332 755,33	2 138 545,97		2,50	
н46	—	—	332 741,84	2 138 533,40		2,50	
н47	—	—	332 722,35	2 138 524,65		2,50	
н48	—	—	332 689,97	2 138 517,66		2,50	
н49	—	—	332 661,16	2 138 513,53		2,50	
н50	—	—	332 618,68	2 138 512,42		2,50	
н51	—	—	332 578,97	2 138 515,43		2,50	
н52	—	—	332 524,15	2 138 521,03		2,50	
н53	—	—	332 484,81	2 138 524,42		2,50	
н54	—	—	332 450,88	2 138 530,21		2,50	

Сведения о местоположении измененных (уточненных) границ объекта

1	2	3	4	5	6	7	8
н55	—	—	332 426,81	2 138 537,07	Картометрически й метод	2,50	—
н56	—	—	332 407,04	2 138 546,82		2,50	
н57	—	—	332 386,47	2 138 558,57		2,50	
н58	—	—	332 376,86	2 138 571,06		2,50	
н59	—	—	332 359,69	2 138 601,26		2,50	
н60	—	—	332 346,11	2 138 622,42		2,50	
н61	—	—	332 330,63	2 138 635,44		2,50	
н62	—	—	332 312,45	2 138 652,03		2,50	
н63	—	—	332 294,51	2 138 661,67		2,50	
н64	—	—	332 278,66	2 138 664,42		2,50	
н65	—	—	332 250,41	2 138 665,08		2,50	
н66	—	—	332 231,51	2 138 660,39		2,50	
н67	—	—	332 214,64	2 138 650,27		2,50	
н68	—	—	332 202,47	2 138 641,78		2,50	
н69	—	—	332 182,23	2 138 623,11		2,50	
н70	—	—	332 172,11	2 138 608,46		2,50	
н71	—	—	332 165,00	2 138 591,35		2,50	
н72	—	—	332 158,20	2 138 565,82		2,50	
н73	—	—	332 151,80	2 138 539,02		2,50	
н74	—	—	332 144,20	2 138 504,66		2,50	
н75	—	—	332 134,06	2 138 480,11		2,50	
н76	—	—	332 121,96	2 138 459,15		2,50	
н77	—	—	332 106,45	2 138 441,39		2,50	
н78	—	—	332 090,48	2 138 426,17		2,50	
н79	—	—	332 071,56	2 138 411,57		2,50	
н80	—	—	332 047,39	2 138 400,46		2,50	
н81	—	—	332 027,10	2 138 393,70		2,50	
н82	—	—	332 001,89	2 138 390,98		2,50	
н83	—	—	331 982,06	2 138 392,49		2,50	

Раздел 3

Сведения о местоположении измененных (уточненных) границ объекта

1	2	3	4	5	6	7	8
н84	—	—	331 962,78	2 138 398,42	Картометрически й метод	2,50	—
н85	—	—	331 935,79	2 138 415,44		2,50	
н86	—	—	331 910,74	2 138 439,86		2,50	
н87	—	—	331 895,95	2 138 453,83		2,50	
н88	—	—	331 875,00	2 138 476,55		2,50	
н89	—	—	331 851,90	2 138 497,74		2,50	
н90	—	—	331 834,28	2 138 508,86		2,50	
н91	—	—	331 813,00	2 138 519,85		2,50	
н92	—	—	331 787,39	2 138 528,85		2,50	
н93	—	—	331 762,31	2 138 533,11		2,50	
н94	—	—	331 736,65	2 138 533,32		2,50	
н95	—	—	331 704,45	2 138 531,28		2,50	
н96	—	—	331 675,58	2 138 528,79		2,50	
н97	—	—	331 657,75	2 138 524,88		2,50	
н98	—	—	331 643,37	2 138 516,68		2,50	
н99	—	—	331 629,16	2 138 503,72		2,50	
н100	—	—	331 620,21	2 138 487,27		2,50	
н101	—	—	331 610,61	2 138 468,24		2,50	
н102	—	—	331 604,58	2 138 451,90		2,50	
н103	—	—	331 602,22	2 138 435,32		2,50	
н104	—	—	331 601,50	2 138 414,04	2,50		
н105	—	—	331 602,87	2 138 385,12	2,50		
н106	—	—	331 607,43	2 138 349,35	2,50		
н107	—	—	331 616,11	2 138 321,06	2,50		
н108	—	—	331 627,62	2 138 285,36	2,50		
н109	—	—	331 632,75	2 138 254,01	2,50		
н110	—	—	331 639,94	2 138 216,13	2,50		
н111	—	—	331 642,25	2 138 192,02	2,50		
н112	—	—	331 642,75	2 138 156,48	2,50		

Сведения о местоположении измененных (уточненных) границ объекта

1	2	3	4	5	6	7	8
н113	—	—	331 642,29	2 138 127,86	Картометрический метод	2,50	—
н114	—	—	331 639,04	2 138 105,38		2,50	
н115	—	—	331 632,15	2 138 071,78		2,50	
н116	—	—	331 626,38	2 138 058,76		2,50	
н117	—	—	331 613,98	2 138 046,22		2,50	
н118	—	—	331 595,95	2 138 037,53		2,50	
н119	—	—	331 578,87	2 138 033,27		2,50	
н120	—	—	331 560,96	2 138 031,91		2,50	
н121	—	—	331 546,09	2 138 032,82		2,50	
122	331 544,40	2 138 032,34	331 544,40	2 138 032,34		2,50	
123	331 532,35	2 138 030,66	331 532,35	2 138 030,66		2,50	
124	331 521,50	2 138 034,03	331 521,50	2 138 034,03		2,50	
125	331 507,52	2 138 038,85	331 507,52	2 138 038,85		2,50	
126	331 490,17	2 138 044,63	331 490,17	2 138 044,63		2,50	
127	331 480,05	2 138 046,07	331 480,05	2 138 046,07		2,50	
128	331 471,61	2 138 045,59	331 471,61	2 138 045,59		2,50	
129	331 462,21	2 138 039,56	331 462,21	2 138 039,56		2,50	
130	331 457,39	2 138 034,26	331 457,39	2 138 034,26		2,50	
131	331 453,78	2 138 026,07	331 453,78	2 138 026,07		2,50	
132	331 454,26	2 138 019,08	331 454,26	2 138 019,08		2,50	
133	331 464,38	2 138 001,73	331 464,38	2 138 001,73		2,50	
134	331 474,75	2 137 992,57	331 474,75	2 137 992,57	2,50		
135	331 488,00	2 137 988,24	331 488,00	2 137 988,24	2,50		
136	331 519,58	2 137 984,62	331 519,58	2 137 984,62	2,50		
137	331 613,17	2 137 942,13	331 613,17	2 137 942,13	2,50		
138	331 645,22	2 137 927,81	331 645,22	2 137 927,81	2,50		
139	331 665,58	2 137 923,09	331 665,58	2 137 923,09	2,50		
140	331 690,84	2 137 926,49	331 690,84	2 137 926,49	2,50		
141	331 654,65	2 137 825,84	331 654,65	2 137 825,84	2,50		

Сведения о местоположении измененных (уточненных) границ объекта

1	2	3	4	5	6	7	8
142	331 638,17	2 137 807,95	331 638,17	2 137 807,95	Картометрический метод	2,50	—
143	331 669,50	2 137 765,05	331 669,50	2 137 765,05		2,50	
144	331 672,03	2 137 753,48	331 672,03	2 137 753,48		2,50	
145	331 673,00	2 137 736,61	331 673,00	2 137 736,61		2,50	
н146	—	—	331 675,23	2 137 730,09		2,50	
н147	—	—	331 685,59	2 137 725,27		2,50	
н148	—	—	331 697,16	2 137 725,51		2,50	
н149	—	—	331 701,25	2 137 717,35		2,50	
150	331 718,31	2 137 684,06	331 718,31	2 137 684,06		2,50	
151	331 672,37	2 137 631,71	331 672,37	2 137 631,71		2,50	
152	331 762,30	2 137 462,84	331 762,30	2 137 462,84		2,50	
153	331 833,37	2 137 535,03	331 833,37	2 137 535,03		2,50	
154	331 887,66	2 137 589,88	331 887,66	2 137 589,88		2,50	
155	331 890,05	2 137 596,58	331 890,05	2 137 596,58		2,50	
156	331 867,29	2 137 636,24	331 867,29	2 137 636,24		2,50	
157	331 850,30	2 137 658,46	331 850,30	2 137 658,46		2,50	
158	331 849,86	2 137 658,56	331 849,86	2 137 658,56		2,50	
159	331 849,93	2 137 658,87	331 849,93	2 137 658,87		2,50	
160	331 850,00	2 137 658,85	331 850,00	2 137 658,85		2,50	
161	331 807,35	2 137 714,64	331 807,35	2 137 714,64		2,50	
162	331 801,88	2 137 743,29	331 801,88	2 137 743,29		2,50	
163	331 816,44	2 137 747,63	331 816,44	2 137 747,63		2,50	
164	331 816,44	2 137 747,65	331 816,44	2 137 747,65		2,50	
165	331 816,45	2 137 747,64	331 816,45	2 137 747,64		2,50	
166	331 911,22	2 137 775,90	331 911,22	2 137 775,90		2,50	
167	332 046,19	2 137 820,76	332 046,19	2 137 820,76		2,50	
168	332 074,66	2 137 833,77	332 074,66	2 137 833,77		2,50	
169	332 131,96	2 137 873,91	332 131,96	2 137 873,91		2,50	
170	332 193,04	2 137 929,70	332 193,04	2 137 929,70		2,50	

ГРАФИЧЕСКОЕ ОПИСАНИЕ
местоположения границ населенных пунктов, территориальных
зон, особо охраняемых природных территорий, зон с особыми
условиями использования территории
Граница населенного пункта с. Набережное

(наименование объекта, местоположение границ которого описано (далее - объект))

Раздел 1

Сведения об объекте

№ п/п	Характеристики объекта	Описание характеристик
1	2	3
1	Местоположение объекта	Рязанская область, м.о. Ряжский, с Набережное
2	Площадь объекта ± величина погрешности определения площади ($P \pm \Delta P$)	372 017 м ² ± 213 м ²
3	Иные характеристики объекта	Вид объекта реестра границ: Граница населенного пункта Реестровый номер: 62:14-4.109

Сведения о местоположении измененных (уточненных) границ объекта

1. Система координат МСК-62 зона 2

2. Сведения о характерных точках границ объекта

Обозначение характерных точек границы	Существующие координаты, м		Измененные (уточненные) координаты, м		Метод определения координат характерной точки	Средняя квадратическая погрешность положения характерной точки (M _t), м	Описание обозначения точки на местности (при наличии)
	X	Y	X	Y			
1	2	3	4	5	6	7	8
1	329 039,87	2 137 251,69	329 039,87	2 137 251,69	Картометрически й метод	2,50	—
2	329 041,53	2 137 312,06	329 041,53	2 137 312,06		2,50	
3	329 025,47	2 137 350,84	329 025,47	2 137 350,84		2,50	
4	329 009,77	2 137 379,80	329 009,77	2 137 379,80		2,50	
5	329 014,49	2 137 393,29	329 014,49	2 137 393,29		2,50	
6	329 093,73	2 137 619,58	329 093,73	2 137 619,58		2,50	
7	329 162,93	2 137 779,79	329 162,93	2 137 779,79		2,50	
8	329 173,40	2 137 820,83	329 173,40	2 137 820,83		2,50	
9	329 171,67	2 137 868,97	329 171,67	2 137 868,97		2,50	
10	329 183,04	2 137 929,43	329 183,04	2 137 929,43		2,50	
11	329 192,67	2 137 961,83	329 192,67	2 137 961,83		2,50	
12	329 255,78	2 138 095,82	329 255,78	2 138 095,82		2,50	
13	329 222,45	2 138 108,93	329 222,45	2 138 108,93		2,50	
14	329 173,40	2 138 107,19	329 173,40	2 138 107,19		2,50	
15	329 154,97	2 138 096,67	329 154,97	2 138 096,67		2,50	
16	329 137,44	2 138 075,67	329 137,44	2 138 075,67		2,50	
17	329 048,31	2 138 092,21	329 048,31	2 138 092,21		2,50	
18	329 064,22	2 138 185,89	329 064,22	2 138 185,89		2,50	
19	329 030,01	2 138 190,25	329 030,01	2 138 190,25		2,50	
20	329 030,01	2 138 220,03	329 030,01	2 138 220,03		2,50	
21	329 017,75	2 138 241,92	329 017,75	2 138 241,92		2,50	
22	329 006,37	2 138 256,81	329 006,37	2 138 256,81		2,50	
23	328 976,57	2 138 261,18	328 976,57	2 138 261,18		2,50	
24	328 879,09	2 138 258,19	328 879,09	2 138 258,19		2,50	
25	328 873,55	2 138 156,54	328 873,55	2 138 156,54		2,50	

Сведения о местоположении измененных (уточненных) границ объекта							
1	2	3	4	5	6	7	8
26	328 857,21	2 138 149,62	328 857,21	2 138 149,62	Картометрический метод	2,50	—
27	328 854,16	2 138 088,96	328 854,16	2 138 088,96		2,50	
28	328 879,92	2 138 082,04	328 879,92	2 138 082,04		2,50	
29	328 879,37	2 138 051,02	328 879,37	2 138 051,02		2,50	
30	328 887,40	2 138 028,58	328 887,40	2 138 028,58		2,50	
31	328 899,03	2 138 011,97	328 899,03	2 138 011,97		2,50	
32	328 918,42	2 137 994,24	328 918,42	2 137 994,24		2,50	
33	328 936,15	2 137 956,30	328 936,15	2 137 956,30		2,50	
34	328 881,97	2 137 712,99	328 881,97	2 137 712,99		2,50	
35	328 851,32	2 137 523,97	328 851,32	2 137 523,97		2,50	
36	328 827,45	2 137 456,57	328 827,45	2 137 456,57		2,50	
37	328 822,45	2 137 422,58	328 822,45	2 137 422,58		2,50	
38	328 761,10	2 137 376,32	328 761,10	2 137 376,32		2,50	
39	328 693,24	2 137 383,52	328 693,24	2 137 383,52		2,50	
40	328 680,23	2 137 392,94	328 680,23	2 137 392,94		2,50	
41	328 659,87	2 137 432,82	328 659,87	2 137 432,82		2,50	
42	328 648,24	2 137 443,35	328 648,24	2 137 443,35		2,50	
43	328 516,67	2 137 456,73	328 516,67	2 137 456,73		2,50	
44	328 466,55	2 137 470,49	328 466,55	2 137 470,49		2,50	
45	328 452,14	2 137 467,72	328 452,14	2 137 467,72		2,50	
46	328 445,14	2 137 457,88	328 445,14	2 137 457,88		2,50	
47	328 412,73	2 137 368,54	328 412,73	2 137 368,54		2,50	
48	328 373,32	2 137 258,20	328 373,32	2 137 258,20		2,50	
49	328 360,16	2 137 224,01	328 360,16	2 137 224,01		2,50	
50	328 340,94	2 137 188,97	328 340,94	2 137 188,97		2,50	
51	328 325,84	2 137 174,13	328 325,84	2 137 174,13		2,50	
52	328 395,64	2 137 154,19	328 395,64	2 137 154,19		2,50	
53	328 453,88	2 137 139,08	328 453,88	2 137 139,08		2,50	
54	328 517,51	2 137 121,51	328 517,51	2 137 121,51		2,50	

ГРАФИЧЕСКОЕ ОПИСАНИЕ
местоположения границ населенных пунктов, территориальных
зон, особо охраняемых природных территорий, зон с особыми
условиями использования территории
Граница населенного пункта с. Нагорное

(наименование объекта, местоположение границ которого описано (далее - объект))

Раздел 1

Сведения об объекте

№ п/п	Характеристики объекта	Описание характеристик
1	2	3
1	Местоположение объекта	Рязанская область, м.о. Рязский, с Нагорное
2	Площадь объекта ± величина погрешности определения площади ($P \pm \Delta P$)	948 915 м ² ± 341 м ²
3	Иные характеристики объекта	Вид объекта реестра границ: Граница населенного пункта Реестровый номер: 62:14-4.139

Сведения о местоположении измененных (уточненных) границ объекта

1. Система координат МСК-62 зона 2

2. Сведения о характерных точках границ объекта

Обозначение характерных точек границы	Существующие координаты, м		Измененные (уточненные) координаты, м		Метод определения координат характерной точки	Средняя квадратическая погрешность положения характерной точки (M _t), м	Описание обозначения точки на местности (при наличии)
	X	Y	X	Y			
1	2	3	4	5	6	7	8
1	341 520,73	2 146 302,34	341 520,73	2 146 302,34	Картометрически й метод	2,50	—
2	341 537,68	2 146 380,46	341 537,68	2 146 380,46		2,50	
3	341 539,37	2 146 392,04	341 539,37	2 146 392,04		2,50	
4	341 552,52	2 146 500,11	341 552,52	2 146 500,11		2,50	
5	341 498,58	2 146 487,04	341 498,58	2 146 487,04		2,50	
6	341 461,80	2 146 484,18	341 461,80	2 146 484,18		2,50	
7	341 392,74	2 146 499,71	341 392,74	2 146 499,71		2,50	
8	341 291,00	2 146 529,94	341 291,00	2 146 529,94		2,50	
9	341 321,76	2 146 617,91	341 321,76	2 146 617,91		2,50	
10	341 323,34	2 146 623,22	341 323,34	2 146 623,22		2,50	
11	341 352,50	2 146 725,35	341 352,50	2 146 725,35		2,50	
12	341 352,51	2 146 726,53	341 352,51	2 146 726,53		2,50	
13	341 344,93	2 146 759,17	341 344,93	2 146 759,17		2,50	
14	341 354,73	2 146 818,42	341 354,73	2 146 818,42		2,50	
15	341 366,17	2 146 866,23	341 366,17	2 146 866,23		2,50	
16	341 462,36	2 146 864,89	341 462,36	2 146 864,89		2,50	
17	341 550,72	2 146 869,60	341 550,72	2 146 869,60		2,50	
18	341 660,02	2 146 887,84	341 660,02	2 146 887,84		2,50	
19	341 747,30	2 146 930,06	341 747,30	2 146 930,06		2,50	
20	341 843,25	2 146 984,72	341 843,25	2 146 984,72		2,50	
21	341 988,22	2 147 068,22	341 988,22	2 147 068,22		2,50	
22	342 029,50	2 147 093,29	342 029,50	2 147 093,29		2,50	
23	342 040,06	2 147 100,82	342 040,06	2 147 100,82		2,50	
24	342 042,89	2 147 106,67	342 042,89	2 147 106,67		2,50	
25	342 041,00	2 147 116,28	342 041,00	2 147 116,28		2,50	

Раздел 3

Сведения о местоположении измененных (уточненных) границ объекта

1	2	3	4	5	6	7	8
26	342 033,05	2 147 121,12	342 033,05	2 147 121,12	Картометрический метод	2,50	—
27	342 033,24	2 147 121,21	342 033,24	2 147 121,21		2,50	
28	342 031,12	2 147 122,50	342 031,12	2 147 122,50		2,50	
29	342 031,03	2 147 122,55	342 031,03	2 147 122,55		2,50	
30	342 030,84	2 147 122,46	342 030,84	2 147 122,46		2,50	
31	342 023,66	2 147 126,83	342 023,66	2 147 126,83		2,50	
32	342 021,64	2 147 128,34	342 021,64	2 147 128,34		2,50	
33	341 990,48	2 147 148,28	341 990,48	2 147 148,28		2,50	
34	341 924,69	2 147 268,26	341 924,69	2 147 268,26		2,50	
35	341 907,63	2 147 264,09	341 907,63	2 147 264,09		2,50	
36	341 838,63	2 147 230,54	341 838,63	2 147 230,54		2,50	
37	341 764,74	2 147 193,22	341 764,74	2 147 193,22		2,50	
38	341 687,82	2 147 147,03	341 687,82	2 147 147,03		2,50	
39	341 645,79	2 147 121,21	341 645,79	2 147 121,21		2,50	
40	341 615,06	2 147 110,47	341 615,06	2 147 110,47		2,50	
41	341 566,99	2 147 099,91	341 566,99	2 147 099,91		2,50	
42	341 566,77	2 147 099,89	341 566,77	2 147 099,89		2,50	
43	341 566,71	2 147 099,88	341 566,71	2 147 099,88		2,50	
44	341 519,02	2 147 096,11	341 519,02	2 147 096,11		2,50	
45	341 383,48	2 147 091,40	341 383,48	2 147 091,40		2,50	
46	341 277,91	2 147 082,73	341 277,91	2 147 082,73		2,50	
47	341 276,97	2 147 212,21	341 276,97	2 147 212,21		2,50	
48	341 279,79	2 147 290,81	341 279,79	2 147 290,81		2,50	
49	341 290,35	2 147 383,92	341 290,35	2 147 383,92		2,50	
50	341 296,19	2 147 492,29	341 296,19	2 147 492,29		2,50	
51	341 299,97	2 147 584,46	341 299,97	2 147 584,46		2,50	
52	341 257,26	2 147 580,82	341 257,26	2 147 580,82		2,50	
53	341 089,06	2 147 566,49	341 089,06	2 147 566,49		2,50	
54	341 068,29	2 147 564,72	341 068,29	2 147 564,72		2,50	

Сведения о местоположении измененных (уточненных) границ объекта							
1	2	3	4	5	6	7	8
55	341 063,45	2 147 564,31	341 063,45	2 147 564,31	Картометрический метод	2,50	—
56	341 063,45	2 147 507,77	341 063,45	2 147 507,77		2,50	
57	340 982,96	2 147 515,31	340 982,96	2 147 515,31		2,50	
58	340 873,44	2 147 525,86	340 873,44	2 147 525,86		2,50	
59	340 876,45	2 147 372,44	340 876,45	2 147 372,44		2,50	
60	340 868,72	2 147 212,05	340 868,72	2 147 212,05		2,50	
61	340 864,96	2 147 021,12	340 864,96	2 147 021,12		2,50	
62	340 859,12	2 146 911,62	340 859,12	2 146 911,62		2,50	
63	340 853,46	2 146 896,36	340 853,46	2 146 896,36		2,50	
64	340 835,18	2 146 889,57	340 835,18	2 146 889,57		2,50	
65	340 787,11	2 146 899,17	340 787,11	2 146 899,17		2,50	
66	340 663,63	2 146 938,56	340 663,63	2 146 938,56		2,50	
67	340 577,30	2 146 959,67	340 577,30	2 146 959,67		2,50	
68	340 541,85	2 146 968,34	340 541,85	2 146 968,34		2,50	
69	340 541,47	2 146 968,47	340 541,47	2 146 968,47		2,50	
70	340 541,58	2 146 968,33	340 541,58	2 146 968,33		2,50	
71	340 417,73	2 147 009,60	340 417,73	2 147 009,60		2,50	
72	340 350,43	2 146 848,45	340 350,43	2 146 848,45		2,50	
73	340 304,66	2 146 865,71	340 304,66	2 146 865,71		2,50	
74	340 299,47	2 146 856,01	340 299,47	2 146 856,01		2,50	
75	340 293,96	2 146 845,71	340 293,96	2 146 845,71		2,50	
76	340 271,34	2 146 803,43	340 271,34	2 146 803,43		2,50	
77	340 213,09	2 146 669,98	340 213,09	2 146 669,98		2,50	
78	340 217,33	2 146 668,58	340 217,33	2 146 668,58		2,50	
79	340 294,15	2 146 643,03	340 294,15	2 146 643,03		2,50	
80	340 573,72	2 146 543,71	340 573,72	2 146 543,71		2,50	
81	340 828,02	2 146 454,19	340 828,02	2 146 454,19		2,50	
82	340 900,23	2 146 434,40	340 900,23	2 146 434,40		2,50	
83	340 963,55	2 146 417,15	340 963,55	2 146 417,15		2,50	

ГРАФИЧЕСКОЕ ОПИСАНИЕ
местоположения границ населенных пунктов, территориальных
зон, особо охраняемых природных территорий, зон с особыми
условиями использования территории
Граница населенного пункта с. Полотебное

(наименование объекта, местоположение границ которого описано (далее - объект))

Раздел 1

Сведения об объекте

№ п/п	Характеристики объекта	Описание характеристик
1	2	3
1	Местоположение объекта	Рязанская область, м.о. Ряжский, с Полотебное
2	Площадь объекта ± величина погрешности определения площади ($P \pm \Delta P$)	27 033 м ² ± 58 м ²
3	Иные характеристики объекта	Вид объекта реестра границ: Граница населенного пункта Реестровый номер: 62:14-4.104

ГРАФИЧЕСКОЕ ОПИСАНИЕ
местоположения границ населенных пунктов, территориальных
зон, особо охраняемых природных территорий, зон с особыми
условиями использования территории
Граница населенного пункта с. Ратманово

(наименование объекта, местоположение границ которого описано (далее - объект))

Раздел 1

Сведения об объекте		
№ п/п	Характеристики объекта	Описание характеристик
1	2	3
1	Местоположение объекта	Рязанская область, м.о. Ряжский, с Ратманово
2	Площадь объекта ± величина погрешности определения площади ($P \pm \Delta P$)	$712\,078\text{ м}^2 \pm 295\text{ м}^2$
3	Иные характеристики объекта	Вид объекта реестра границ: Граница населенного пункта Реестровый номер: 62:14-4.117

Сведения о местоположении измененных (уточненных) границ объекта

1. Система координат МСК-62 зона 2

2. Сведения о характерных точках границ объекта

Обозначение характерных точек границы	Существующие координаты, м		Измененные (уточненные) координаты, м		Метод определения координат характерной точки	Средняя квадратическая погрешность положения характерной точки (M _t), м	Описание обозначения точки на местности (при наличии)
	X	Y	X	Y			
1	2	3	4	5	6	7	8
1	328 940,62	2 162 133,25	328 940,62	2 162 133,25	Картометрически й метод	2,50	—
2	328 944,73	2 162 152,58	328 944,73	2 162 152,58		2,50	
3	328 976,06	2 162 299,87	328 976,06	2 162 299,87		2,50	
4	328 935,35	2 162 308,26	328 935,35	2 162 308,26		2,50	
5	328 840,20	2 162 331,97	328 840,20	2 162 331,97		2,50	
6	328 790,35	2 162 346,56	328 790,35	2 162 346,56		2,50	
7	328 752,11	2 162 363,57	328 752,11	2 162 363,57		2,50	
8	328 718,74	2 162 378,65	328 718,74	2 162 378,65		2,50	
9	328 690,65	2 162 395,80	328 690,65	2 162 395,80		2,50	
10	328 666,63	2 162 399,75	328 666,63	2 162 399,75		2,50	
11	328 648,70	2 162 400,67	328 648,70	2 162 400,67		2,50	
12	328 636,84	2 162 403,10	328 636,84	2 162 403,10		2,50	
13	328 625,59	2 162 407,66	328 625,59	2 162 407,66		2,50	
14	328 604,01	2 162 429,85	328 604,01	2 162 429,85		2,50	
15	328 595,80	2 162 445,96	328 595,80	2 162 445,96		2,50	
16	328 549,60	2 162 485,48	328 549,60	2 162 485,48		2,50	
17	328 524,06	2 162 495,81	328 524,06	2 162 495,81		2,50	
18	328 497,62	2 162 501,28	328 497,62	2 162 501,28		2,50	
19	328 469,35	2 162 524,08	328 469,35	2 162 524,08		2,50	
20	328 449,89	2 162 531,99	328 449,89	2 162 531,99		2,50	
21	328 431,35	2 162 535,03	328 431,35	2 162 535,03		2,50	
22	328 408,55	2 162 533,81	328 408,55	2 162 533,81		2,50	
23	328 385,75	2 162 528,03	328 385,75	2 162 528,03		2,50	
24	328 362,35	2 162 520,44	328 362,35	2 162 520,44		2,50	
25	328 295,17	2 162 391,62	328 295,17	2 162 391,62		2,50	

Сведения о местоположении измененных (уточненных) границ объекта							
1	2	3	4	5	6	7	8
26	328 283,99	2 162 395,79	328 283,99	2 162 395,79	Картометрический метод	2,50	—
27	328 274,19	2 162 383,95	328 274,19	2 162 383,95		2,50	
28	328 202,76	2 162 414,04	328 202,76	2 162 414,04		2,50	
29	328 212,70	2 162 433,12	328 212,70	2 162 433,12		2,50	
30	328 311,08	2 162 633,66	328 311,08	2 162 633,66		2,50	
31	328 257,63	2 162 664,83	328 257,63	2 162 664,83		2,50	
32	328 256,11	2 162 686,71	328 256,11	2 162 686,71		2,50	
33	328 250,94	2 162 695,83	328 250,94	2 162 695,83		2,50	
34	328 234,22	2 162 707,99	328 234,22	2 162 707,99		2,50	
35	328 218,41	2 162 715,29	328 218,41	2 162 715,29		2,50	
36	328 183,45	2 162 712,55	328 183,45	2 162 712,55		2,50	
37	328 160,96	2 162 709,21	328 160,96	2 162 709,21		2,50	
38	328 143,01	2 162 709,75	328 143,01	2 162 709,75		2,50	
39	328 108,98	2 162 717,72	328 108,98	2 162 717,72		2,50	
40	328 094,69	2 162 726,84	328 094,69	2 162 726,84		2,50	
41	328 062,47	2 162 735,05	328 062,47	2 162 735,05		2,50	
42	328 030,86	2 162 745,08	328 030,86	2 162 745,08		2,50	
43	327 999,55	2 162 750,85	327 999,55	2 162 750,85		2,50	
44	327 946,50	2 162 759,36	327 946,50	2 162 759,36		2,50	
45	327 911,85	2 162 772,44	327 911,85	2 162 772,44		2,50	
46	327 856,22	2 162 799,49	327 856,22	2 162 799,49		2,50	
47	327 793,72	2 162 821,76	327 793,72	2 162 821,76		2,50	
48	327 699,44	2 162 856,41	327 699,44	2 162 856,41		2,50	
49	327 624,59	2 162 874,88	327 624,59	2 162 874,88		2,50	
50	327 529,44	2 162 892,08	327 529,44	2 162 892,08		2,50	
51	327 525,43	2 162 717,07	327 525,43	2 162 717,07		2,50	
52	327 514,15	2 162 717,52	327 514,15	2 162 717,52		2,50	
53	327 514,15	2 162 683,98	327 514,15	2 162 683,98		2,50	
54	327 503,76	2 162 663,05	327 503,76	2 162 663,05		2,50	

Раздел 3

Сведения о местоположении измененных (уточненных) границ объекта

1	2	3	4	5	6	7	8
55	327 493,21	2 162 652,31	327 493,21	2 162 652,31	Картометрический метод	2,50	—
56	327 477,58	2 162 652,13	327 477,58	2 162 652,13		2,50	
57	327 471,55	2 162 644,59	327 471,55	2 162 644,59		2,50	
58	327 471,84	2 162 637,86	327 471,84	2 162 637,86		2,50	
59	327 480,63	2 162 587,43	327 480,63	2 162 587,43		2,50	
60	327 497,77	2 162 561,41	327 497,77	2 162 561,41		2,50	
61	327 486,98	2 162 480,16	327 486,98	2 162 480,16		2,50	
62	327 550,50	2 162 421,52	327 550,50	2 162 421,52		2,50	
63	327 559,24	2 162 397,20	327 559,24	2 162 397,20		2,50	
64	327 559,73	2 162 354,68	327 559,73	2 162 354,68		2,50	
65	327 553,37	2 162 328,78	327 553,37	2 162 328,78		2,50	
66	327 541,65	2 162 310,70	327 541,65	2 162 310,70		2,50	
67	327 529,92	2 162 294,57	327 529,92	2 162 294,57		2,50	
68	327 561,68	2 162 274,04	327 561,68	2 162 274,04		2,50	
69	327 623,26	2 162 243,74	327 623,26	2 162 243,74		2,50	
70	327 701,46	2 162 220,28	327 701,46	2 162 220,28		2,50	
71	327 757,40	2 162 209,64	327 757,40	2 162 209,64		2,50	
72	327 801,57	2 162 203,25	327 801,57	2 162 203,25		2,50	
73	328 006,31	2 162 174,09	328 006,31	2 162 174,09		2,50	
74	327 981,63	2 162 121,55	327 981,63	2 162 121,55		2,50	
75	328 031,97	2 162 105,91	328 031,97	2 162 105,91		2,50	
76	328 029,77	2 162 091,50	328 029,77	2 162 091,50		2,50	
77	328 045,41	2 162 089,54	328 045,41	2 162 089,54		2,50	
78	328 036,62	2 162 050,69	328 036,62	2 162 050,69		2,50	
79	328 089,40	2 162 042,62	328 089,40	2 162 042,62		2,50	
80	328 096,73	2 162 079,77	328 096,73	2 162 079,77		2,50	
81	328 114,81	2 162 077,81	328 114,81	2 162 077,81		2,50	
82	328 129,17	2 162 155,89	328 129,17	2 162 155,89		2,50	
83	328 236,72	2 162 141,73	328 236,72	2 162 141,73		2,50	

ГРАФИЧЕСКОЕ ОПИСАНИЕ
местоположения границ населенных пунктов, территориальных
зон, особо охраняемых природных территорий, зон с особыми
условиями использования территории
Граница населенного пункта с. Салтыки

(наименование объекта, местоположение границ которого описано (далее - объект))

Раздел 1

Сведения об объекте

№ п/п	Характеристики объекта	Описание характеристик
1	2	3
1	Местоположение объекта	Рязанская область, м.о. Рязский, с Салтыки
2	Площадь объекта ± величина погрешности определения площади ($P \pm \Delta P$)	4 893 468 м ² ± 774 м ²
3	Иные характеристики объекта	Вид объекта реестра границ: Граница населенного пункта

Сведения о местоположении границ объекта					
1. Система координат		МСК-62 зона 2			
2. Сведения о характерных точках границ объекта					
Обозначение характерных точек границ	Координаты, м		Метод определения координат характерной точки	Средняя квадратическая погрешность положения характерной точки (Mt), м	Описание обозначения точки на местности (при наличии)
	X	Y			
1	2	3	4	5	6
1	329 105,72	2 146 623,70	Картометрический метод	2,50	—
2	329 105,00	2 146 625,48		2,50	
3	329 093,88	2 146 624,92		2,50	
4	329 085,39	2 146 624,92		2,50	
5	329 080,87	2 146 625,48		2,50	
6	329 076,91	2 146 627,93		2,50	
7	329 072,57	2 146 633,96		2,50	
8	329 067,67	2 146 646,22		2,50	
9	329 061,45	2 146 654,89		2,50	
10	329 053,91	2 146 665,63		2,50	
11	329 043,17	2 146 676,56		2,50	
12	329 024,50	2 146 693,34		2,50	
13	329 012,25	2 146 702,19		2,50	
14	329 003,96	2 146 709,54		2,50	
15	328 997,55	2 146 715,76		2,50	
16	328 995,47	2 146 720,66		2,50	
17	328 996,04	2 146 726,13		2,50	
18	329 001,88	2 146 727,64		2,50	
19	329 008,86	2 146 727,64		2,50	
20	329 019,04	2 146 724,25		2,50	
21	329 029,41	2 146 718,40		2,50	
22	329 038,83	2 146 713,88		2,50	
23	329 043,73	2 146 712,94		2,50	
24	329 047,88	2 146 714,26		2,50	
25	329 053,53	2 146 719,35		2,50	
26	329 059,38	2 146 728,77		2,50	
27	329 065,22	2 146 733,48		2,50	
28	329 069,75	2 146 735,93		2,50	
29	329 070,50	2 146 747,24		2,50	
30	329 071,07	2 146 765,90		2,50	
31	329 068,05	2 146 787,01		2,50	
32	329 058,81	2 146 803,22		2,50	
33	329 044,49	2 146 817,92		2,50	
34	329 023,75	2 146 834,50		2,50	
35	328 993,78	2 146 860,33		2,50	
36	328 974,74	2 146 887,84		2,50	
37	328 955,89	2 146 911,03		2,50	
38	328 946,08	2 146 928,74		2,50	
39	328 937,98	2 146 954,57		2,50	
40	328 937,22	2 146 959,09		2,50	
41	328 931,56	2 146 969,07		2,50	
42	328 921,25	2 146 970,35		2,50	
43	328 917,80	2 146 969,68		2,50	
44	328 908,66	2 146 969,00		2,50	
45	328 831,28	2 146 962,67		2,50	
46	328 804,18	2 146 962,62		2,50	
47	328 787,83	2 146 966,57		2,50	

Сведения о местоположении границ объекта					
1	2	3	4	5	6
48	328 778,47	2 146 968,55		2,50	
49	328 770,77	2 146 973,60		2,50	
50	328 768,69	2 147 009,41		2,50	
51	328 770,77	2 147 057,47		2,50	
52	328 783,21	2 147 137,58		2,50	
53	328 794,56	2 147 193,26		2,50	
54	328 799,04	2 147 215,23		2,50	
55	328 809,04	2 147 282,89		2,50	
56	328 812,81	2 147 345,09		2,50	
57	328 817,89	2 147 392,20		2,50	
58	328 826,72	2 147 425,24		2,50	
59	328 842,28	2 147 451,61		2,50	
60	328 858,36	2 147 491,68		2,50	
61	328 856,52	2 147 511,99		2,50	
62	328 840,70	2 147 550,48		2,50	
63	328 795,87	2 147 611,92		2,50	
64	328 806,42	2 147 624,84		2,50	
65	328 911,21	2 147 684,35		2,50	
66	328 884,63	2 147 769,54		2,50	
67	328 840,33	2 147 741,08		2,50	
68	328 831,09	2 147 756,92		2,50	
69	328 745,57	2 147 707,63		2,50	
70	328 705,50	2 147 782,26		2,50	
71	328 677,55	2 147 822,33		2,50	
72	328 654,61	2 147 872,96		2,50	
73	328 638,79	2 147 922,79		2,50	
74	328 622,60	2 147 975,55		2,50	
75	328 612,61	2 148 015,70	Картометрический метод	2,50	—
76	328 601,08	2 148 064,92		2,50	
77	328 565,22	2 148 049,10		2,50	
78	328 514,86	2 148 028,79		2,50	
79	328 481,90	2 148 012,97		2,50	
80	328 467,40	2 148 005,85		2,50	
81	328 457,11	2 147 999,52		2,50	
82	328 455,90	2 148 024,62		2,50	
83	328 453,78	2 148 068,20		2,50	
84	328 457,89	2 148 117,50		2,50	
85	328 465,16	2 148 161,12		2,50	
86	328 457,24	2 148 223,55		2,50	
87	328 438,54	2 148 224,66		2,50	
88	328 409,05	2 148 226,42		2,50	
89	328 369,48	2 148 217,08		2,50	
90	328 367,00	2 148 168,99		2,50	
91	328 370,60	2 148 134,54		2,50	
92	328 381,80	2 148 062,26		2,50	
93	328 393,52	2 148 018,01		2,50	
94	328 402,08	2 148 005,77		2,50	
95	328 403,41	2 147 973,15		2,50	
96	328 404,64	2 147 942,03		2,50	
97	328 398,06	2 147 919,56		2,50	
98	328 383,82	2 147 896,36		2,50	
99	328 349,67	2 147 837,15		2,50	
100	328 323,72	2 147 807,05		2,50	
101	328 249,38	2 147 780,38		2,50	
102	328 181,80	2 147 750,60		2,50	

Сведения о местоположении границ объекта					
1	2	3	4	5	6
103	328 163,25	2 147 740,86	Картометрический метод	2,50	—
104	328 142,42	2 147 722,40		2,50	
105	328 122,64	2 147 702,89		2,50	
106	328 109,06	2 147 692,08		2,50	
107	328 048,94	2 147 665,18		2,50	
108	328 006,54	2 147 658,34		2,50	
109	327 990,58	2 147 649,69		2,50	
110	327 967,27	2 147 613,81		2,50	
111	327 987,21	2 147 592,03		2,50	
112	327 990,58	2 147 574,24		2,50	
113	327 987,51	2 147 556,14		2,50	
114	327 888,75	2 147 453,69		2,50	
115	327 866,97	2 147 447,25		2,50	
116	327 845,50	2 147 441,73		2,50	
117	327 777,40	2 147 523,01		2,50	
118	327 755,01	2 147 565,65		2,50	
119	327 725,10	2 147 618,38		2,50	
120	327 681,74	2 147 650,05		2,50	
121	327 667,24	2 147 659,71		2,50	
122	327 625,73	2 147 679,14		2,50	
123	327 566,37	2 147 579,76		2,50	
124	327 455,65	2 147 659,51		2,50	
125	327 421,22	2 147 683,41		2,50	
126	327 401,24	2 147 711,87		2,50	
127	327 424,21	2 147 790,79		2,50	
128	327 428,81	2 147 822,38		2,50	
129	327 458,87	2 147 924,52		2,50	
130	327 424,61	2 147 953,69		2,50	
131	327 351,09	2 148 013,81		2,50	
132	327 272,67	2 148 077,33		2,50	
133	327 173,14	2 148 152,34		2,50	
134	327 077,94	2 148 214,16		2,50	
135	326 987,83	2 148 265,81		2,50	
136	326 920,91	2 148 297,66		2,50	
137	326 782,73	2 148 355,90		2,50	
138	326 717,51	2 148 392,65		2,50	
139	326 672,45	2 148 417,72		2,50	
140	326 649,68	2 148 414,42		2,50	
141	326 603,27	2 148 324,77		2,50	
142	326 585,74	2 148 285,97		2,50	
143	326 547,47	2 148 210,77		2,50	
144	326 513,91	2 148 144,05		2,50	
145	326 502,54	2 148 121,31		2,50	
146	326 488,84	2 148 093,91		2,50	
147	326 432,10	2 147 948,60		2,50	
148	326 362,35	2 147 765,77		2,50	
149	326 305,61	2 147 588,79		2,50	
150	326 247,17	2 147 448,57	2,50		
151	326 191,94	2 147 348,30	2,50		
152	326 133,50	2 147 261,60	2,50		
153	326 120,11	2 147 246,52	2,50		
154	326 181,95	2 147 188,09	2,50		
155	326 210,13	2 147 143,50	2,50		
156	326 243,88	2 147 117,66	2,50		
157	326 258,67	2 147 104,78	2,50		

Сведения о местоположении границ объекта					
1	2	3	4	5	6
158	326 258,67	2 147 084,62		2,50	
159	326 268,66	2 147 072,93		2,50	
160	326 293,54	2 147 051,44		2,50	
161	326 350,29	2 147 012,99		2,50	
162	326 390,44	2 146 989,62		2,50	
163	326 410,42	2 146 963,05		2,50	
164	326 433,80	2 146 918,00		2,50	
165	326 443,79	2 146 877,85		2,50	
166	326 442,09	2 146 837,71		2,50	
167	326 507,32	2 146 806,04		2,50	
168	326 492,79	2 146 776,46		2,50	
169	326 468,53	2 146 749,57		2,50	
170	326 439,00	2 146 705,27		2,50	
171	326 401,56	2 146 651,48		2,50	
172	326 389,43	2 146 645,68		2,50	
173	326 356,21	2 146 656,75		2,50	
174	326 314,55	2 146 641,46		2,50	
175	326 272,36	2 146 619,84		2,50	
176	326 250,74	2 146 530,72		2,50	
177	326 228,06	2 146 501,71		2,50	
178	326 171,11	2 146 421,03		2,50	
179	326 128,92	2 146 338,76		2,50	
180	326 375,98	2 146 199,01		2,50	
181	326 392,86	2 146 016,55		2,50	
182	326 412,37	2 145 927,43		2,50	
183	326 562,55	2 145 903,05		2,50	
184	326 609,30	2 145 906,06		2,50	
185	326 641,54	2 145 916,24	Картометрический метод	2,50	—
186	326 691,49	2 145 945,64		2,50	
187	326 716,37	2 145 960,16		2,50	
188	326 748,61	2 145 963,11		2,50	
189	326 783,46	2 145 979,26		2,50	
190	326 828,91	2 146 012,93		2,50	
191	326 865,55	2 146 030,55		2,50	
192	326 890,51	2 146 039,31		2,50	
193	326 918,33	2 146 034,93		2,50	
194	326 941,66	2 146 014,50		2,50	
195	326 965,15	2 145 971,98		2,50	
196	326 991,54	2 145 941,21		2,50	
197	327 161,26	2 145 826,98		2,50	
198	327 445,32	2 146 023,26		2,50	
199	327 653,74	2 146 060,31		2,50	
200	327 673,25	2 146 063,78		2,50	
201	327 675,67	2 146 069,73		2,50	
202	327 694,31	2 146 068,36		2,50	
203	327 705,96	2 146 067,05		2,50	
204	327 756,81	2 146 070,23		2,50	
205	327 772,65	2 146 068,89		2,50	
206	327 786,33	2 146 065,49		2,50	
207	327 802,26	2 146 057,12		2,50	
208	327 822,78	2 146 043,62		2,50	
209	327 831,97	2 146 033,84		2,50	
210	327 838,02	2 146 023,89		2,50	
211	327 840,60	2 146 014,71		2,50	
212	327 850,13	2 145 971,76		2,50	

Сведения о местоположении границ объекта					
1	2	3	4	5	6
213	327 873,14	2 145 959,07	Картометрический метод	2,50	—
214	328 049,84	2 145 973,53		2,50	
215	328 096,78	2 145 972,09		2,50	
216	328 140,76	2 145 953,00		2,50	
217	328 178,87	2 145 947,15		2,50	
218	328 275,51	2 145 950,10		2,50	
219	328 326,82	2 145 960,34		2,50	
220	328 447,40	2 146 005,16		2,50	
221	328 482,58	2 146 016,42		2,50	
222	328 575,65	2 146 055,32		2,50	
223	328 578,19	2 146 056,78		2,50	
224	328 594,22	2 146 065,98		2,50	
225	328 668,50	2 146 090,83		2,50	
226	328 673,76	2 146 092,76		2,50	
227	328 690,72	2 146 115,53		2,50	
228	328 696,05	2 146 123,82		2,50	
229	328 734,85	2 146 228,60		2,50	
230	328 739,81	2 146 240,08		2,50	
231	328 740,04	2 146 240,81		2,50	
232	328 748,74	2 146 296,18		2,50	
233	328 749,53	2 146 339,68		2,50	
234	328 718,42	2 146 347,07		2,50	
235	328 713,67	2 146 426,17		2,50	
236	328 679,96	2 146 461,03		2,50	
237	328 681,28	2 146 468,27		2,50	
238	328 680,75	2 146 475,47		2,50	
239	328 678,73	2 146 483,57		2,50	
240	328 674,73	2 146 489,21		2,50	
241	328 665,33	2 146 497,33		2,50	
242	328 657,68	2 146 501,04		2,50	
243	328 648,96	2 146 502,89		2,50	
244	328 636,76	2 146 504,10		2,50	
245	328 625,89	2 146 503,12		2,50	
246	328 617,51	2 146 498,68		2,50	
247	328 607,70	2 146 491,07		2,50	
248	328 599,53	2 146 485,34		2,50	
249	328 591,83	2 146 482,77		2,50	
250	328 581,87	2 146 482,92		2,50	
251	328 573,93	2 146 483,48		2,50	
252	328 568,48	2 146 487,61		2,50	
253	328 565,07	2 146 491,97		2,50	
254	328 561,59	2 146 498,56		2,50	
255	328 559,23	2 146 505,36		2,50	
256	328 556,63	2 146 514,54		2,50	
257	328 554,75	2 146 524,30		2,50	
258	328 554,78	2 146 531,52		2,50	
259	328 555,11	2 146 541,88		2,50	
260	328 558,07	2 146 549,53	2,50		
261	328 563,22	2 146 559,45	2,50		
262	328 570,03	2 146 568,29	2,50		
263	328 577,23	2 146 576,40	2,50		
264	328 583,94	2 146 581,91	2,50		
265	328 593,72	2 146 590,08	2,50		
266	328 607,38	2 146 606,29	2,50		
267	328 616,26	2 146 614,06	2,50		

Сведения о местоположении границ объекта					
1	2	3	4	5	6
268	328 624,40	2 146 621,64	Картометрический метод	2,50	—
269	328 632,95	2 146 626,83		2,50	
270	328 641,87	2 146 632,38		2,50	
271	328 650,80	2 146 637,57		2,50	
272	328 667,87	2 146 643,05		2,50	
273	328 676,32	2 146 643,50		2,50	
274	328 687,36	2 146 644,85		2,50	
275	328 696,00	2 146 646,15		2,50	
276	328 702,60	2 146 647,95		2,50	
277	328 711,19	2 146 652,22		2,50	
278	328 720,49	2 146 657,04		2,50	
279	328 735,01	2 146 659,58		2,50	
280	328 743,12	2 146 659,76		2,50	
281	328 750,14	2 146 659,54		2,50	
282	328 759,83	2 146 655,32		2,50	
283	328 768,77	2 146 651,44		2,50	
284	328 777,95	2 146 644,98		2,50	
285	328 787,83	2 146 631,70		2,50	
286	328 791,50	2 146 624,38		2,50	
287	328 797,52	2 146 619,34		2,50	
288	328 801,17	2 146 612,94		2,50	
289	328 805,02	2 146 605,63		2,50	
290	328 809,98	2 146 598,16		2,50	
291	328 815,85	2 146 591,07		2,50	
292	328 821,11	2 146 586,93		2,50	
293	328 827,61	2 146 585,04		2,50	
294	328 832,75	2 146 585,90		2,50	
295	328 837,10	2 146 589,70		2,50	
296	328 840,49	2 146 594,76		2,50	
297	328 845,89	2 146 601,35		2,50	
298	328 849,98	2 146 608,28		2,50	
299	328 854,21	2 146 617,07		2,50	
300	328 857,39	2 146 632,12	2,50		
301	328 859,34	2 146 644,18	2,50		
302	328 861,31	2 146 655,33	2,50		
303	328 863,68	2 146 664,62	2,50		
304	328 867,01	2 146 672,65	2,50		
305	328 870,19	2 146 679,19	2,50		
306	328 875,21	2 146 685,59	2,50		
307	328 880,09	2 146 690,14	2,50		
308	328 886,09	2 146 694,15	2,50		
309	328 893,95	2 146 698,03	2,50		
310	328 898,86	2 146 701,09	2,50		
311	328 907,11	2 146 703,68	2,50		
312	328 917,64	2 146 702,79	2,50		
313	328 927,84	2 146 700,62	2,50		
314	328 936,89	2 146 699,71	2,50		
315	328 945,95	2 146 699,16	2,50		
316	328 958,55	2 146 696,85	2,50		
317	328 971,70	2 146 694,55	2,50		
318	328 987,68	2 146 689,54	2,50		
319	328 995,15	2 146 685,45	2,50		
320	329 003,96	2 146 678,80	2,50		
321	329 012,67	2 146 668,81	2,50		
322	329 020,57	2 146 661,60	2,50		

Сведения о местоположении границ объекта					
1	2	3	4	5	6
323	329 029,01	2 146 655,30	Картометрический метод	2,50	—
324	329 035,77	2 146 650,28		2,50	
325	329 039,97	2 146 644,08		2,50	
326	329 045,77	2 146 632,00		2,50	
327	329 047,84	2 146 621,32		2,50	
328	329 049,67	2 146 613,59		2,50	
329	329 052,75	2 146 607,75		2,50	
330	329 056,92	2 146 603,03		2,50	
331	329 061,57	2 146 600,91		2,50	
332	329 068,04	2 146 600,49		2,50	
333	329 073,56	2 146 600,99		2,50	
334	329 077,61	2 146 601,31		2,50	
335	329 081,60	2 146 605,05		2,50	
336	329 084,45	2 146 609,55		2,50	
337	329 087,71	2 146 612,40		2,50	
338	329 093,53	2 146 616,04		2,50	
339	329 099,17	2 146 619,67		2,50	
1	329 105,72	2 146 623,70		2,50	
3. Сведения о характерных точках части (частей) границы объекта					
1	2	3	4	5	6
—	—	—	—	—	—

ГРАФИЧЕСКОЕ ОПИСАНИЕ
местоположения границ населенных пунктов, территориальных
зон, особо охраняемых природных территорий, зон с особыми
условиями использования территории

Граница населенного пункта с. Турово

(наименование объекта, местоположение границ которого описано (далее - объект))

Раздел 1

Сведения об объекте

№ п/п	Характеристики объекта	Описание характеристик
1	2	3
1	Местоположение объекта	Рязанская область, м.о. Ряжский, с Турово
2	Площадь объекта ± величина погрешности определения площади ($P \pm \Delta P$)	1 268 202 м ² ± 394 м ²
3	Иные характеристики объекта	Вид объекта реестра границ: Граница населенного пункта Реестровый номер: 62:14-4.115

Сведения о местоположении измененных (уточненных) границ объекта

1. Система координат МСК-62 зона 2

2. Сведения о характерных точках границ объекта

Обозначение характерных точек границы	Существующие координаты, м		Измененные (уточненные) координаты, м		Метод определения координат характерной точки	Средняя квадратическая погрешность положения характерной точки (M _t), м	Описание обозначения точки на местности (при наличии)
	X	Y	X	Y			
1	2	3	4	5	6	7	8
1	334 829,82	2 170 624,52	334 829,82	2 170 624,52	Картометрически й метод	2,50	—
2	334 860,05	2 170 641,14	334 860,05	2 170 641,14		2,50	
3	334 944,88	2 170 673,94	334 944,88	2 170 673,94		2,50	
4	335 003,13	2 170 693,16	335 003,13	2 170 693,16		2,50	
5	335 076,65	2 170 699,57	335 076,65	2 170 699,57		2,50	
6	335 085,13	2 170 700,13	335 085,13	2 170 700,13		2,50	
7	335 236,51	2 170 803,61	335 236,51	2 170 803,61		2,50	
8	335 243,67	2 170 837,16	335 243,67	2 170 837,16		2,50	
9	335 258,45	2 170 891,15	335 258,45	2 170 891,15		2,50	
10	335 389,87	2 170 946,89	335 389,87	2 170 946,89		2,50	
11	335 374,17	2 171 012,69	335 374,17	2 171 012,69		2,50	
12	335 288,65	2 170 977,28	335 288,65	2 170 977,28		2,50	
13	335 218,93	2 171 036,11	335 218,93	2 171 036,11		2,50	
14	335 114,89	2 171 076,96	335 114,89	2 171 076,96		2,50	
15	335 097,46	2 171 090,58	335 097,46	2 171 090,58		2,50	
16	335 064,78	2 171 236,56	335 064,78	2 171 236,56		2,50	
17	335 017,39	2 171 356,93	335 017,39	2 171 356,93		2,50	
18	335 005,23	2 171 362,38	335 005,23	2 171 362,38		2,50	
19	334 988,29	2 171 388,80	334 988,29	2 171 388,80		2,50	
20	334 963,89	2 171 402,91	334 963,89	2 171 402,91		2,50	
21	334 874,15	2 171 432,15	334 874,15	2 171 432,15		2,50	
22	334 829,18	2 171 444,45	334 829,18	2 171 444,45		2,50	
23	334 797,88	2 171 439,18	334 797,88	2 171 439,18		2,50	
24	334 752,67	2 171 472,41	334 752,67	2 171 472,41		2,50	
25	334 728,57	2 171 503,46	334 728,57	2 171 503,46		2,50	

Раздел 3

Сведения о местоположении измененных (уточненных) границ объекта

1	2	3	4	5	6	7	8
26	334 743,28	2 171 515,44	334 743,28	2 171 515,44	Картометрический метод	2,50	—
27	334 751,45	2 171 527,69	334 751,45	2 171 527,69		2,50	
28	334 809,18	2 171 550,84	334 809,18	2 171 550,84		2,50	
29	334 805,37	2 171 585,16	334 805,37	2 171 585,16		2,50	
30	334 866,65	2 171 609,13	334 866,65	2 171 609,13		2,50	
31	334 868,28	2 171 623,56	334 868,28	2 171 623,56		2,50	
32	334 859,57	2 171 647,26	334 859,57	2 171 647,26		2,50	
33	334 924,93	2 171 676,12	334 924,93	2 171 676,12		2,50	
34	334 976,55	2 171 645,35	334 976,55	2 171 645,35		2,50	
35	334 976,55	2 171 568,26	334 976,55	2 171 568,26		2,50	
36	334 994,11	2 171 554,66	334 994,11	2 171 554,66		2,50	
37	335 039,04	2 171 544,58	335 039,04	2 171 544,58		2,50	
38	335 093,51	2 171 542,40	335 093,51	2 171 542,40		2,50	
39	335 120,20	2 171 539,41	335 120,20	2 171 539,41		2,50	
40	335 170,91	2 171 547,53	335 170,91	2 171 547,53		2,50	
41	335 170,91	2 171 602,19	335 170,91	2 171 602,19		2,50	
42	334 992,20	2 171 655,72	334 992,20	2 171 655,72		2,50	
43	334 978,11	2 171 662,44	334 978,11	2 171 662,44		2,50	
н44	—	—	334 947,78	2 171 676,94		2,50	
45	334 932,25	2 171 684,37	334 932,25	2 171 684,37		2,50	
46	334 942,81	2 171 801,79	334 942,81	2 171 801,79		2,50	
47	334 910,20	2 171 971,04	334 910,20	2 171 971,04		2,50	
48	334 900,96	2 172 067,54	334 900,96	2 172 067,54		2,50	
49	334 897,19	2 172 099,96	334 897,19	2 172 099,96		2,50	
50	334 892,25	2 172 140,20	334 892,25	2 172 140,20		2,50	
51	334 897,70	2 172 197,40	334 897,70	2 172 197,40		2,50	
52	334 907,23	2 172 233,62	334 907,23	2 172 233,62		2,50	
53	334 911,31	2 172 261,94	334 911,31	2 172 261,94		2,50	
54	334 907,56	2 172 344,98	334 907,56	2 172 344,98		2,50	

Сведения о местоположении измененных (уточненных) границ объекта							
1	2	3	4	5	6	7	8
55	334 899,83	2 172 416,79	334 899,83	2 172 416,79	Картометрически й метод	2,50	—
56	334 895,87	2 172 459,76	334 895,87	2 172 459,76		2,50	
57	334 888,71	2 172 513,59	334 888,71	2 172 513,59		2,50	
58	334 874,55	2 172 539,74	334 874,55	2 172 539,74		2,50	
59	334 860,38	2 172 551,72	334 860,38	2 172 551,72		2,50	
60	334 814,63	2 172 558,26	334 814,63	2 172 558,26		2,50	
61	334 797,20	2 172 568,06	334 797,20	2 172 568,06		2,50	
62	334 735,65	2 172 568,06	334 735,65	2 172 568,06		2,50	
63	334 710,59	2 172 583,31	334 710,59	2 172 583,31		2,50	
64	334 671,38	2 172 693,34	334 671,38	2 172 693,34		2,50	
65	334 654,35	2 172 710,22	334 654,35	2 172 710,22		2,50	
66	334 623,85	2 172 720,03	334 623,85	2 172 720,03		2,50	
67	334 598,80	2 172 738,00	334 598,80	2 172 738,00		2,50	
68	334 546,50	2 172 799,01	334 546,50	2 172 799,01		2,50	
69	334 521,99	2 172 829,51	334 521,99	2 172 829,51		2,50	
70	334 504,56	2 172 827,88	334 504,56	2 172 827,88		2,50	
71	334 452,27	2 172 794,11	334 452,27	2 172 794,11		2,50	
72	334 443,56	2 172 773,95	334 443,56	2 172 773,95		2,50	
73	334 447,59	2 172 674,82	334 447,59	2 172 674,82		2,50	
74	334 435,90	2 172 621,48	334 435,90	2 172 621,48		2,50	
75	334 400,84	2 172 544,77	334 400,84	2 172 544,77		2,50	
76	334 375,95	2 172 503,11	334 375,95	2 172 503,11		2,50	
77	334 370,87	2 172 458,63	334 370,87	2 172 458,63		2,50	
78	334 387,83	2 172 364,77	334 387,83	2 172 364,77		2,50	
79	334 400,46	2 172 298,05	334 400,46	2 172 298,05		2,50	
80	334 486,04	2 172 208,02	334 486,04	2 172 208,02		2,50	
81	334 500,21	2 172 181,87	334 500,21	2 172 181,87		2,50	
82	334 512,19	2 172 154,64	334 512,19	2 172 154,64		2,50	
83	334 519,27	2 172 108,88	334 519,27	2 172 108,88		2,50	

Сведения о местоположении измененных (уточненных) границ объекта							
1	2	3	4	5	6	7	8
84	334 532,61	2 172 050,58	334 532,61	2 172 050,58	Картометрический метод	2,50	—
85	334 542,98	2 171 975,00	334 542,98	2 171 975,00		2,50	
86	334 546,64	2 171 887,19	334 546,64	2 171 887,19		2,50	
87	334 538,74	2 171 712,35	334 538,74	2 171 712,35		2,50	
88	334 478,83	2 171 715,07	334 478,83	2 171 715,07		2,50	
89	334 477,74	2 171 697,09	334 477,74	2 171 697,09		2,50	
90	334 464,12	2 171 673,95	334 464,12	2 171 673,95		2,50	
91	334 460,85	2 171 649,98	334 460,85	2 171 649,98		2,50	
92	334 392,92	2 171 663,44	334 392,92	2 171 663,44		2,50	
93	334 321,10	2 171 619,15	334 321,10	2 171 619,15		2,50	
94	334 283,40	2 171 599,55	334 283,40	2 171 599,55		2,50	
95	334 262,47	2 171 583,91	334 262,47	2 171 583,91		2,50	
96	334 225,54	2 171 458,52	334 225,54	2 171 458,52		2,50	
97	334 197,22	2 171 341,95	334 197,22	2 171 341,95		2,50	
98	334 196,68	2 171 291,30	334 196,68	2 171 291,30		2,50	
99	334 204,64	2 171 281,40	334 204,64	2 171 281,40		2,50	
100	334 204,84	2 171 280,42	334 204,84	2 171 280,42		2,50	
101	334 198,70	2 171 268,89	334 198,70	2 171 268,89		2,50	
102	334 208,11	2 171 164,93	334 208,11	2 171 164,93		2,50	
103	334 219,55	2 171 081,59	334 219,55	2 171 081,59		2,50	
104	334 235,35	2 171 008,60	334 235,35	2 171 008,60		2,50	
105	334 247,88	2 170 959,58	334 247,88	2 170 959,58		2,50	
106	334 269,66	2 170 893,67	334 269,66	2 170 893,67		2,50	
107	334 287,64	2 170 839,75	334 287,64	2 170 839,75		2,50	
108	334 308,47	2 170 797,01	334 308,47	2 170 797,01		2,50	
109	334 324,59	2 170 746,85	334 324,59	2 170 746,85		2,50	
110	334 384,63	2 170 731,61	334 384,63	2 170 731,61		2,50	
111	334 407,61	2 170 713,64	334 407,61	2 170 713,64		2,50	
112	334 457,43	2 170 708,97	334 457,43	2 170 708,97		2,50	

ГРАФИЧЕСКОЕ ОПИСАНИЕ
местоположения границ населенных пунктов, территориальных
зон, особо охраняемых природных территорий, зон с особыми
условиями использования территории
Граница населенного пункта с. Хмелевое

(наименование объекта, местоположение границ которого описано (далее - объект))

Раздел 1

Сведения об объекте

№ п/п	Характеристики объекта	Описание характеристик
1	2	3
1	Местоположение объекта	Рязанская область, м.о. Ряжский, с Хмелевое
2	Площадь объекта ± величина погрешности определения площади ($P \pm \Delta P$)	197 582 м ² ± 156 м ²
3	Иные характеристики объекта	Вид объекта реестра границ: Граница населенного пункта Реестровый номер: 62:14-4.108

Сведения о местоположении измененных (уточненных) границ объекта

1. Система координат МСК-62 зона 2

2. Сведения о характерных точках границ объекта

Обозначение характерных точек границы	Существующие координаты, м		Измененные (уточненные) координаты, м		Метод определения координат характерной точки	Средняя квадратическая погрешность положения характерной точки (M _t), м	Описание обозначения точки на местности (при наличии)
	X	Y	X	Y			
1	2	3	4	5	6	7	8
1	330 365,80	2 138 275,05	330 365,80	2 138 275,05	Картометрически й метод	2,50	—
2	330 377,31	2 138 327,06	330 377,31	2 138 327,06		2,50	
3	330 362,93	2 138 363,55	330 362,93	2 138 363,55		2,50	
4	330 352,97	2 138 403,42	330 352,97	2 138 403,42		2,50	
5	330 339,71	2 138 427,76	330 339,71	2 138 427,76		2,50	
6	330 296,58	2 138 433,97	330 296,58	2 138 433,97		2,50	
7	330 241,80	2 138 442,39	330 241,80	2 138 442,39		2,50	
8	330 188,22	2 138 450,22	330 188,22	2 138 450,22		2,50	
9	330 148,64	2 138 447,70	330 148,64	2 138 447,70		2,50	
10	330 104,34	2 138 446,59	330 104,34	2 138 446,59		2,50	
11	330 063,39	2 138 448,81	330 063,39	2 138 448,81		2,50	
12	330 024,61	2 138 460,96	330 024,61	2 138 460,96		2,50	
13	329 985,87	2 138 470,92	329 985,87	2 138 470,92		2,50	
14	329 943,80	2 138 480,90	329 943,80	2 138 480,90		2,50	
15	329 918,29	2 138 482,01	329 918,29	2 138 482,01		2,50	
16	329 882,23	2 138 502,42	329 882,23	2 138 502,42		2,50	
17	329 834,50	2 138 529,89	329 834,50	2 138 529,89		2,50	
18	329 798,69	2 138 540,63	329 798,69	2 138 540,63		2,50	
19	329 758,13	2 138 537,05	329 758,13	2 138 537,05		2,50	
20	329 734,94	2 138 537,20	329 734,94	2 138 537,20		2,50	
21	329 716,88	2 138 530,58	329 716,88	2 138 530,58		2,50	
22	329 691,00	2 138 500,48	329 691,00	2 138 500,48		2,50	
23	329 669,93	2 138 354,21	329 669,93	2 138 354,21		2,50	
24	329 698,22	2 138 305,45	329 698,22	2 138 305,45		2,50	
25	329 729,68	2 138 257,59	329 729,68	2 138 257,59		2,50	

ГРАФИЧЕСКОЕ ОПИСАНИЕ
местоположения границ населенных пунктов, территориальных
зон, особо охраняемых природных территорий, зон с особыми
условиями использования территории

Граница населенного пункта с. Шереметьево

(наименование объекта, местоположение границ которого описано (далее - объект))

Раздел 1

Сведения об объекте

№ п/п	Характеристики объекта	Описание характеристик
1	2	3
1	Местоположение объекта	Рязанская область, м.о. Ряжский, с Шереметьево
2	Площадь объекта ± величина погрешности определения площади ($P \pm \Delta P$)	2 784 043 м ² ± 584 м ²
3	Иные характеристики объекта	Вид объекта реестра границ: Граница населенного пункта Реестровый номер: 62:14-4.1

Сведения о местоположении измененных (уточненных) границ объекта

1. Система координат МСК-62 зона 2

2. Сведения о характерных точках границ объекта

Обозначение характерных точек границы	Существующие координаты, м		Измененные (уточненные) координаты, м		Метод определения координат характерной точки	Средняя квадратическая погрешность положения характерной точки (M _t), м	Описание обозначения точки на местности (при наличии)
	X	Y	X	Y			
1	2	3	4	5	6	7	8
1	326 738,16	2 156 993,85	326 738,16	2 156 993,85	Картометрически й метод	2,50	—
2	326 732,81	2 156 999,50	326 732,81	2 156 999,50		2,50	
3	326 725,33	2 157 007,41	326 725,33	2 157 007,41		2,50	
4	326 615,38	2 157 123,56	326 615,38	2 157 123,56		2,50	
5	326 614,12	2 157 122,49	326 614,12	2 157 122,49		2,50	
6	326 560,81	2 157 181,22	326 560,81	2 157 181,22		2,50	
7	326 638,97	2 157 255,75	326 638,97	2 157 255,75		2,50	
8	326 664,35	2 157 279,95	326 664,35	2 157 279,95		2,50	
9	327 003,10	2 157 417,16	327 003,10	2 157 417,16		2,50	
10	327 118,32	2 157 462,80	327 118,32	2 157 462,80		2,50	
11	327 219,27	2 157 503,73	327 219,27	2 157 503,73		2,50	
12	327 406,33	2 157 586,41	327 406,33	2 157 586,41		2,50	
13	327 627,00	2 157 678,55	327 627,00	2 157 678,55		2,50	
14	327 766,38	2 157 732,29	327 766,38	2 157 732,29		2,50	
15	327 869,31	2 157 757,93	327 869,31	2 157 757,93		2,50	
16	328 056,31	2 157 763,77	328 056,31	2 157 763,77		2,50	
н17	—	—	328 082,47	2 157 761,00		2,50	
н18	—	—	328 056,23	2 157 777,38		2,50	
н19	—	—	328 023,21	2 157 803,88		2,50	
н20	—	—	327 989,34	2 157 840,73		2,50	
н21	—	—	327 965,32	2 157 878,42		2,50	
н22	—	—	327 953,87	2 157 909,13		2,50	
н23	—	—	327 947,97	2 157 936,57		2,50	
н24	—	—	327 948,19	2 157 958,80		2,50	
н25	—	—	327 954,62	2 157 972,85		2,50	

Сведения о местоположении измененных (уточненных) границ объекта

1	2	3	4	5	6	7	8
н26	—	—	327 967,35	2 157 990,08	Картометрически й метод	2,50	—
н27	—	—	327 990,50	2 158 005,70		2,50	
н28	—	—	328 035,88	2 158 021,10		2,50	
н29	—	—	328 054,84	2 158 029,66		2,50	
н30	—	—	328 068,75	2 158 041,51		2,50	
н31	—	—	328 080,07	2 158 056,71		2,50	
н32	—	—	328 086,46	2 158 071,75		2,50	
н33	—	—	328 087,42	2 158 086,59		2,50	
н34	—	—	328 082,84	2 158 104,70		2,50	
н35	—	—	328 071,22	2 158 126,52		2,50	
н36	—	—	328 051,83	2 158 158,69		2,50	
н37	—	—	328 037,62	2 158 183,87		2,50	
н38	—	—	328 031,46	2 158 204,89		2,50	
н39	—	—	328 030,36	2 158 222,13		2,50	
н40	—	—	328 036,51	2 158 244,07		2,50	
н41	—	—	328 048,77	2 158 260,80		2,50	
н42	—	—	328 060,51	2 158 277,99		2,50	
н43	—	—	328 064,29	2 158 296,89		2,50	
н44	—	—	328 063,17	2 158 315,12		2,50	
н45	—	—	328 054,47	2 158 338,03		2,50	
н46	—	—	328 034,27	2 158 364,98		2,50	
н47	—	—	328 006,84	2 158 387,23		2,50	
н48	—	—	327 969,05	2 158 408,64		2,50	
н49	—	—	327 927,68	2 158 420,04		2,50	
н50	—	—	327 885,50	2 158 425,98		2,50	
н51	—	—	327 846,10	2 158 423,13		2,50	
н52	—	—	327 798,94	2 158 416,29		2,50	
н53	—	—	327 762,36	2 158 403,17		2,50	
н54	—	—	327 723,18	2 158 380,06		2,50	

Сведения о местоположении измененных (уточненных) границ объекта

1	2	3	4	5	6	7	8
н55	—	—	327 712,57	2 158 370,43	Картометрический метод	2,50	—
н56	—	—	327 700,45	2 158 361,28		2,50	
н57	—	—	327 699,02	2 158 358,12		2,50	
н58	—	—	327 698,29	2 158 357,47		2,50	
н59	—	—	327 680,78	2 158 335,63		2,50	
н60	—	—	327 668,41	2 158 308,03		2,50	
н61	—	—	327 664,85	2 158 282,72		2,50	
н62	—	—	327 664,25	2 158 243,19		2,50	
н63	—	—	327 665,10	2 158 190,39		2,50	
н64	—	—	327 658,43	2 158 155,10		2,50	
н65	—	—	327 644,87	2 158 133,39		2,50	
н66	—	—	327 605,07	2 158 085,33		2,50	
н67	—	—	327 585,99	2 158 052,07		2,50	
н68	—	—	327 579,27	2 158 032,08		2,50	
н69	—	—	327 583,43	2 158 011,99		2,50	
н70	—	—	327 593,55	2 157 976,79		2,50	
н71	—	—	327 598,35	2 157 952,26		2,50	
н72	—	—	327 594,94	2 157 936,83		2,50	
н73	—	—	327 583,19	2 157 919,63		2,50	
н74	—	—	327 558,96	2 157 906,44		2,50	
н75	—	—	327 521,32	2 157 895,74		2,50	
н76	—	—	327 492,60	2 157 883,88		2,50	
н77	—	—	327 462,12	2 157 866,02		2,50	
н78	—	—	327 392,02	2 157 808,51		2,50	
н79	—	—	327 369,37	2 157 792,90		2,50	
н80	—	—	327 319,85	2 157 768,94		2,50	
н81	—	—	327 281,40	2 157 752,79		2,50	
н82	—	—	327 221,16	2 157 738,58		2,50	
н83	—	—	327 178,54	2 157 729,19		2,50	

Сведения о местоположении измененных (уточненных) границ объекта							
1	2	3	4	5	6	7	8
н84	—	—	327 149,71	2 157 720,28	Картометрический метод	2,50	—
н85	—	—	327 121,12	2 157 704,96		2,50	
н86	—	—	327 097,09	2 157 685,85		2,50	
н87	—	—	327 081,39	2 157 669,01		2,50	
н88	—	—	327 070,33	2 157 660,72		2,50	
н89	—	—	327 040,71	2 157 646,10		2,50	
н90	—	—	327 009,27	2 157 641,55		2,50	
н91	—	—	326 979,62	2 157 642,48		2,50	
н92	—	—	326 940,89	2 157 648,53		2,50	
н93	—	—	326 914,88	2 157 658,00		2,50	
н94	—	—	326 881,67	2 157 676,10		2,50	
н95	—	—	326 849,76	2 157 699,42		2,50	
н96	—	—	326 817,38	2 157 730,08		2,50	
н97	—	—	326 820,34	2 157 737,28		2,50	
98	326 811,49	2 157 741,86	326 811,49	2 157 741,86		2,50	
99	326 828,91	2 157 780,31	326 828,91	2 157 780,31		2,50	
100	326 856,54	2 157 846,39	326 856,54	2 157 846,39		2,50	
101	326 872,17	2 157 882,44	326 872,17	2 157 882,44		2,50	
102	326 890,79	2 157 923,89	326 890,79	2 157 923,89		2,50	
103	326 909,60	2 157 956,96	326 909,60	2 157 956,96		2,50	
н104	—	—	326 918,28	2 157 960,58	2,50		
н105	—	—	326 923,20	2 157 962,64	2,50		
106	327 047,60	2 158 014,58	327 047,60	2 158 014,58	2,50		
107	327 068,70	2 158 024,62	327 068,70	2 158 024,62	2,50		
н108	—	—	327 113,42	2 158 043,87	2,50		
109	327 170,31	2 158 068,35	327 170,31	2 158 068,35	2,50		
110	327 253,44	2 158 125,27	327 253,44	2 158 125,27	2,50		
111	327 274,74	2 158 146,57	327 274,74	2 158 146,57	2,50		
112	327 312,64	2 158 181,06	327 312,64	2 158 181,06	2,50		

Сведения о местоположении измененных (уточненных) границ объекта							
1	2	3	4	5	6	7	8
113	327 338,65	2 158 211,78	327 338,65	2 158 211,78	Картометрически й метод	2,50	—
114	327 341,10	2 158 237,98	327 341,10	2 158 237,98		2,50	
115	327 339,78	2 158 278,13	327 339,78	2 158 278,13		2,50	
н116	—	—	327 329,47	2 158 320,33		2,50	
117	327 327,25	2 158 329,41	327 327,25	2 158 329,41		2,50	
118	327 353,73	2 158 339,76	327 353,73	2 158 339,76		2,50	
119	327 385,53	2 158 357,05	327 385,53	2 158 357,05		2,50	
120	327 418,57	2 158 378,08	327 418,57	2 158 378,08		2,50	
н121	—	—	327 417,37	2 158 386,87		2,50	
122	327 411,98	2 158 426,27	327 411,98	2 158 426,27		2,50	
123	327 386,73	2 158 542,09	327 386,73	2 158 542,09		2,50	
124	327 246,75	2 158 521,66	327 246,75	2 158 521,66		2,50	
125	327 229,93	2 158 511,45	327 229,93	2 158 511,45		2,50	
126	327 109,17	2 158 473,60	327 109,17	2 158 473,60		2,50	
127	327 053,30	2 158 468,79	327 053,30	2 158 468,79		2,50	
128	327 010,04	2 158 457,98	327 010,04	2 158 457,98		2,50	
129	326 960,78	2 158 461,58	326 960,78	2 158 461,58		2,50	
130	326 965,40	2 158 169,00	326 965,40	2 158 169,00		2,50	
131	326 946,55	2 158 158,25	326 946,55	2 158 158,25		2,50	
132	326 917,89	2 158 146,38	326 917,89	2 158 146,38		2,50	
133	326 890,75	2 158 126,21	326 890,75	2 158 126,21		2,50	
134	326 852,64	2 158 102,92	326 852,64	2 158 102,92		2,50	
135	326 826,21	2 158 095,11	326 826,21	2 158 095,11		2,50	
136	326 752,00	2 158 093,04	326 752,00	2 158 093,04		2,50	
137	326 709,40	2 158 088,33	326 709,40	2 158 088,33		2,50	
138	326 695,07	2 158 084,75	326 695,07	2 158 084,75		2,50	
139	326 668,05	2 158 072,28	326 668,05	2 158 072,28		2,50	
140	326 658,14	2 158 068,38	326 658,14	2 158 068,38		2,50	
141	326 644,62	2 158 076,79	326 644,62	2 158 076,79		2,50	

Сведения о местоположении измененных (уточненных) границ объекта							
1	2	3	4	5	6	7	8
142	326 607,67	2 158 097,21	326 607,67	2 158 097,21	Картометрический метод	2,50	—
143	326 668,95	2 158 281,05	326 668,95	2 158 281,05		2,50	
144	326 604,02	2 158 299,42	326 604,02	2 158 299,42		2,50	
145	326 529,18	2 158 327,88	326 529,18	2 158 327,88		2,50	
146	326 498,40	2 158 340,20	326 498,40	2 158 340,20		2,50	
147	326 470,40	2 158 342,93	326 470,40	2 158 342,93		2,50	
148	326 441,86	2 158 345,33	326 441,86	2 158 345,33		2,50	
149	326 284,68	2 158 391,97	326 284,68	2 158 391,97		2,50	
н150	—	—	326 278,11	2 158 370,02		2,50	
н151	—	—	326 306,59	2 158 365,34		2,50	
н152	—	—	326 279,99	2 158 245,91		2,50	
н153	—	—	326 240,82	2 158 246,20		2,50	
154	326 218,91	2 158 177,36	326 218,91	2 158 177,36		2,50	
155	326 197,59	2 158 123,95	326 197,59	2 158 123,95		2,50	
156	326 187,98	2 158 106,04	326 187,98	2 158 106,04		2,50	
н157	—	—	326 185,29	2 158 101,04		2,50	
н158	—	—	326 174,90	2 158 081,67		2,50	
н159	—	—	326 151,10	2 158 096,45		2,50	
н160	—	—	326 108,38	2 158 118,16		2,50	
н161	—	—	326 043,46	2 158 139,34		2,50	
н162	—	—	326 011,66	2 158 145,14		2,50	
н163	—	—	325 979,16	2 158 142,53		2,50	
н164	—	—	325 942,45	2 158 133,34		2,50	
н165	—	—	325 889,86	2 158 112,00		2,50	
н166	—	—	325 851,77	2 158 100,29		2,50	
н167	—	—	325 803,84	2 158 087,26		2,50	
н168	—	—	325 763,81	2 158 074,01		2,50	
н169	—	—	325 728,90	2 158 055,50		2,50	
н170	—	—	325 695,10	2 158 033,59		2,50	

Сведения о местоположении измененных (уточненных) границ объекта							
1	2	3	4	5	6	7	8
н171	—	—	325 665,33	2 158 009,58	Картометрически й метод	2,50	—
н172	—	—	325 617,57	2 157 977,29		2,50	
н173	—	—	325 522,89	2 157 931,52		2,50	
н174	—	—	325 482,84	2 157 919,00		2,50	
н175	—	—	325 453,06	2 157 909,07		2,50	
н176	—	—	325 436,59	2 157 900,10		2,50	
н177	—	—	325 418,29	2 157 886,62		2,50	
н178	—	—	325 390,87	2 157 880,23		2,50	
179	325 369,79	2 157 869,85	325 369,79	2 157 869,85		2,50	
180	325 335,93	2 157 853,45	325 335,93	2 157 853,45		2,50	
181	325 293,08	2 157 846,05	325 293,08	2 157 846,05		2,50	
182	325 268,60	2 157 838,20	325 268,60	2 157 838,20		2,50	
183	325 201,56	2 157 810,07	325 201,56	2 157 810,07		2,50	
184	325 172,99	2 157 789,97	325 172,99	2 157 789,97		2,50	
185	325 165,59	2 157 755,58	325 165,59	2 157 755,58		2,50	
186	325 184,53	2 157 706,28	325 184,53	2 157 706,28		2,50	
187	325 238,26	2 157 605,82	325 238,26	2 157 605,82		2,50	
188	325 289,16	2 157 524,03	325 289,16	2 157 524,03		2,50	
189	325 313,66	2 157 498,02	325 313,66	2 157 498,02		2,50	
190	325 366,64	2 157 542,87	325 366,64	2 157 542,87		2,50	
191	325 414,24	2 157 587,16	325 414,24	2 157 587,16	2,50		
192	325 436,46	2 157 619,60	325 436,46	2 157 619,60	2,50		
193	325 454,29	2 157 638,74	325 454,29	2 157 638,74	2,50		
194	325 478,52	2 157 664,06	325 478,52	2 157 664,06	2,50		
195	325 600,77	2 157 728,34	325 600,77	2 157 728,34	2,50		
196	325 841,99	2 157 838,28	325 841,99	2 157 838,28	2,50		
197	325 945,32	2 157 891,15	325 945,32	2 157 891,15	2,50		
198	325 985,57	2 157 898,96	325 985,57	2 157 898,96	2,50		
199	326 013,21	2 157 898,36	326 013,21	2 157 898,36	2,50		

Сведения о местоположении измененных (уточненных) границ объекта

1	2	3	4	5	6	7	8
200	326 036,04	2 157 884,54	326 036,04	2 157 884,54	Картометрический метод	2,50	—
201	326 071,48	2 157 873,12	326 071,48	2 157 873,12		2,50	
202	326 133,88	2 157 819,56	326 133,88	2 157 819,56		2,50	
203	326 160,64	2 157 793,36	326 160,64	2 157 793,36		2,50	
204	326 166,41	2 157 774,60	326 166,41	2 157 774,60		2,50	
205	326 167,43	2 157 749,26	326 167,43	2 157 749,26		2,50	
206	326 153,86	2 157 724,38	326 153,86	2 157 724,38		2,50	
207	326 118,98	2 157 681,59	326 118,98	2 157 681,59		2,50	
208	326 081,47	2 157 634,66	326 081,47	2 157 634,66		2,50	
209	326 011,34	2 157 565,68	326 011,34	2 157 565,68		2,50	
210	325 944,42	2 157 506,69	325 944,42	2 157 506,69		2,50	
211	325 848,09	2 157 430,54	325 848,09	2 157 430,54		2,50	
212	325 690,69	2 157 309,91	325 690,69	2 157 309,91		2,50	
213	325 564,95	2 157 215,68	325 564,95	2 157 215,68		2,50	
214	325 477,10	2 157 145,94	325 477,10	2 157 145,94		2,50	
215	325 417,72	2 157 099,76	325 417,72	2 157 099,76		2,50	
216	325 356,64	2 157 066,21	325 356,64	2 157 066,21		2,50	
217	325 282,18	2 157 007,22	325 282,18	2 157 007,22		2,50	
218	325 238,83	2 156 961,80	325 238,83	2 156 961,80		2,50	
219	325 196,60	2 156 937,67	325 196,60	2 156 937,67		2,50	
220	325 131,56	2 156 888,48	325 131,56	2 156 888,48		2,50	
221	325 125,53	2 156 870,38	325 125,53	2 156 870,38		2,50	
222	325 120,82	2 156 844,94	325 120,82	2 156 844,94		2,50	
223	325 115,54	2 156 813,28	325 115,54	2 156 813,28		2,50	
224	325 124,06	2 156 797,14	325 124,06	2 156 797,14		2,50	
225	325 133,64	2 156 775,20	325 133,64	2 156 775,20		2,50	
226	325 169,08	2 156 749,00	325 169,08	2 156 749,00		2,50	
227	325 236,19	2 156 706,79	325 236,19	2 156 706,79		2,50	
228	325 260,13	2 156 686,81	325 260,13	2 156 686,81	2,50		

Сведения о местоположении измененных (уточненных) границ объекта

1	2	3	4	5	6	7	8
229	325 268,99	2 156 672,86	325 268,99	2 156 672,86	Картометрический метод	2,50	—
н230	—	—	325 285,79	2 156 619,22		2,50	
н231	—	—	325 284,66	2 156 610,66		2,50	
н232	—	—	325 283,72	2 156 601,92		2,50	
н233	—	—	325 282,00	2 156 595,20		2,50	
н234	—	—	325 279,16	2 156 589,39		2,50	
н235	—	—	325 274,09	2 156 583,35		2,50	
н236	—	—	325 267,53	2 156 578,02		2,50	
н237	—	—	325 261,51	2 156 573,45		2,50	
н238	—	—	325 255,33	2 156 567,75		2,50	
н239	—	—	325 249,52	2 156 562,07		2,50	
н240	—	—	325 243,54	2 156 555,45		2,50	
н241	—	—	325 238,15	2 156 546,63		2,50	
н242	—	—	325 233,02	2 156 534,64		2,50	
н243	—	—	325 231,56	2 156 524,22		2,50	
н244	—	—	325 230,47	2 156 513,61		2,50	
н245	—	—	325 229,57	2 156 493,55		2,50	
н246	—	—	325 228,05	2 156 486,47		2,50	
н247	—	—	325 223,71	2 156 481,00		2,50	
н248	—	—	325 218,06	2 156 476,62		2,50	
н249	—	—	325 210,55	2 156 472,57		2,50	
н250	—	—	325 202,08	2 156 470,17		2,50	
н251	—	—	325 193,39	2 156 469,26		2,50	
н252	—	—	325 183,98	2 156 467,19		2,50	
н253	—	—	325 179,59	2 156 464,90		2,50	
н254	—	—	325 174,85	2 156 460,91		2,50	
н255	—	—	325 171,78	2 156 456,95		2,50	
н256	—	—	325 170,02	2 156 452,64		2,50	
н257	—	—	325 170,15	2 156 445,96	2,50		

Сведения о местоположении измененных (уточненных) границ объекта

1	2	3	4	5	6	7	8
н258	—	—	325 171,55	2 156 440,42	Картометрический метод	2,50	—
н259	—	—	325 175,81	2 156 431,41		2,50	
н260	—	—	325 178,78	2 156 421,45		2,50	
н261	—	—	325 179,90	2 156 411,82		2,50	
н262	—	—	325 180,20	2 156 405,88		2,50	
н263	—	—	325 177,91	2 156 400,08		2,50	
н264	—	—	325 173,56	2 156 395,17		2,50	
н265	—	—	325 167,17	2 156 390,96		2,50	
н266	—	—	325 159,46	2 156 387,28		2,50	
н267	—	—	325 148,01	2 156 385,75		2,50	
н268	—	—	325 139,68	2 156 385,21		2,50	
н269	—	—	325 135,24	2 156 385,12		2,50	
н270	—	—	325 129,38	2 156 381,85		2,50	
н271	—	—	325 124,28	2 156 377,86		2,50	
н272	—	—	325 114,58	2 156 372,09		2,50	
н273	—	—	325 105,26	2 156 365,60		2,50	
н274	—	—	325 098,34	2 156 359,33		2,50	
н275	—	—	325 091,48	2 156 350,47		2,50	
н276	—	—	325 082,49	2 156 337,11		2,50	
н277	—	—	325 069,96	2 156 324,61		2,50	
н278	—	—	325 061,78	2 156 317,21		2,50	
н279	—	—	325 053,19	2 156 311,28		2,50	
н280	—	—	325 044,99	2 156 304,44		2,50	
н281	—	—	325 041,92	2 156 300,29		2,50	
н282	—	—	325 039,48	2 156 292,63		2,50	
н283	—	—	325 037,09	2 156 282,74		2,50	
н284	—	—	325 034,49	2 156 273,41		2,50	
н285	—	—	325 030,97	2 156 264,43		2,50	
н286	—	—	325 027,22	2 156 257,30	2,50		

Сведения о местоположении измененных (уточненных) границ объекта							
1	2	3	4	5	6	7	8
н287	—	—	325 021,26	2 156 249,75	Картометрически й метод	2,50	—
н288	—	—	325 016,72	2 156 245,21		2,50	
н289	—	—	325 010,32	2 156 241,18		2,50	
н290	—	—	325 002,43	2 156 237,13		2,50	
н291	—	—	324 993,47	2 156 231,75		2,50	
н292	—	—	324 986,96	2 156 228,28		2,50	
н293	—	—	324 978,57	2 156 220,78		2,50	
н294	—	—	324 967,25	2 156 209,14		2,50	
н295	—	—	324 959,09	2 156 198,35		2,50	
н296	—	—	324 950,40	2 156 182,08		2,50	
н297	—	—	324 944,72	2 156 165,39		2,50	
н298	—	—	324 941,54	2 156 146,36		2,50	
н299	—	—	324 940,61	2 156 125,87		2,50	
н300	—	—	324 937,61	2 156 103,53		2,50	
н301	—	—	324 932,39	2 156 086,26		2,50	
н302	—	—	324 925,10	2 156 066,56		2,50	
н303	—	—	324 919,12	2 156 047,94		2,50	
н304	—	—	324 914,90	2 156 030,96		2,50	
н305	—	—	324 908,67	2 156 018,91		2,50	
н306	—	—	324 902,84	2 156 006,75		2,50	
н307	—	—	324 895,32	2 155 991,06		2,50	
н308	—	—	324 886,83	2 155 981,41		2,50	
н309	—	—	324 879,36	2 155 970,52		2,50	
н310	—	—	324 875,22	2 155 960,76		2,50	
н311	—	—	324 875,09	2 155 950,16		2,50	
н312	—	—	324 877,79	2 155 937,55		2,50	
н313	—	—	324 882,94	2 155 925,05		2,50	
н314	—	—	324 884,20	2 155 912,15		2,50	
н315	—	—	324 881,65	2 155 900,64		2,50	

Сведения о местоположении измененных (уточненных) границ объекта							
1	2	3	4	5	6	7	8
н316	—	—	324 871,97	2 155 889,23	Картометрический метод	2,50	—
н317	—	—	324 860,52	2 155 882,45		2,50	
н318	—	—	324 850,19	2 155 875,62		2,50	
н319	—	—	324 838,86	2 155 869,09		2,50	
н320	—	—	324 825,75	2 155 862,20		2,50	
н321	—	—	324 814,76	2 155 854,49		2,50	
н322	—	—	324 808,67	2 155 847,53		2,50	
н323	—	—	324 802,07	2 155 837,79		2,50	
н324	—	—	324 788,49	2 155 826,79		2,50	
н325	—	—	324 774,73	2 155 818,95		2,50	
н326	—	—	324 761,06	2 155 812,12		2,50	
н327	—	—	324 747,09	2 155 798,31		2,50	
н328	—	—	324 733,92	2 155 783,20		2,50	
н329	—	—	324 726,77	2 155 767,68		2,50	
н330	—	—	324 724,95	2 155 758,29		2,50	
н331	—	—	324 725,16	2 155 747,76		2,50	
н332	—	—	324 727,96	2 155 736,01		2,50	
н333	—	—	324 726,72	2 155 720,35		2,50	
334	324 735,87	2 155 712,87	324 735,87	2 155 712,87		2,50	
335	324 742,10	2 155 711,81	324 742,10	2 155 711,81		2,50	
336	324 760,31	2 155 708,81	324 760,31	2 155 708,81		2,50	
337	324 769,62	2 155 698,62	324 769,62	2 155 698,62		2,50	
338	324 780,93	2 155 682,22	324 780,93	2 155 682,22		2,50	
339	324 791,11	2 155 677,13	324 791,11	2 155 677,13		2,50	
340	324 811,47	2 155 695,60	324 811,47	2 155 695,60		2,50	
341	324 862,60	2 155 667,97	324 862,60	2 155 667,97		2,50	
342	324 909,05	2 155 647,00	324 909,05	2 155 647,00		2,50	
343	324 938,15	2 155 638,49	324 938,15	2 155 638,49		2,50	
344	324 957,38	2 155 635,10	324 957,38	2 155 635,10		2,50	

Раздел 3

Сведения о местоположении измененных (уточненных) границ объекта							
1	2	3	4	5	6	7	8
345	324 964,84	2 155 635,10	324 964,84	2 155 635,10	Картометрически й метод	2,50	—
346	324 986,41	2 155 644,90	324 986,41	2 155 644,90		2,50	
347	324 997,90	2 155 655,07	324 997,90	2 155 655,07		2,50	
348	325 006,91	2 155 670,09	325 006,91	2 155 670,09		2,50	
349	325 021,33	2 155 671,29	325 021,33	2 155 671,29		2,50	
350	325 033,29	2 155 658,13	325 033,29	2 155 658,13		2,50	
351	325 035,75	2 155 643,05	325 035,75	2 155 643,05		2,50	
352	325 057,98	2 155 646,05	325 057,98	2 155 646,05		2,50	
353	325 101,23	2 155 648,46	325 101,23	2 155 648,46		2,50	
354	325 146,27	2 155 644,90	325 146,27	2 155 644,90		2,50	
355	325 227,89	2 155 687,69	325 227,89	2 155 687,69		2,50	
356	325 251,49	2 155 702,57	325 251,49	2 155 702,57		2,50	
357	325 291,08	2 155 730,16	325 291,08	2 155 730,16		2,50	
358	325 284,47	2 155 748,79	325 284,47	2 155 748,79		2,50	
359	325 270,65	2 155 774,02	325 270,65	2 155 774,02		2,50	
360	325 251,43	2 155 804,66	325 251,43	2 155 804,66		2,50	
361	325 231,10	2 155 838,09	325 231,10	2 155 838,09		2,50	
362	325 209,61	2 155 871,26	325 209,61	2 155 871,26		2,50	
363	325 206,36	2 155 899,65	325 206,36	2 155 899,65		2,50	
364	325 211,17	2 155 926,01	325 211,17	2 155 926,01		2,50	
365	325 231,00	2 155 971,07	325 231,00	2 155 971,07		2,50	
366	325 262,39	2 156 029,96	325 262,39	2 156 029,96		2,50	
367	325 318,19	2 156 121,18	325 318,19	2 156 121,18		2,50	
368	325 342,51	2 156 178,86	325 342,51	2 156 178,86		2,50	
369	325 396,23	2 156 285,16	325 396,23	2 156 285,16		2,50	
370	325 439,21	2 156 358,10	325 439,21	2 156 358,10		2,50	
371	325 489,36	2 156 420,11	325 489,36	2 156 420,11		2,50	
372	325 607,55	2 156 543,56	325 607,55	2 156 543,56		2,50	
373	325 695,40	2 156 632,53	325 695,40	2 156 632,53		2,50	

Сведения о местоположении измененных (уточненных) границ объекта							
1	2	3	4	5	6	7	8
374	325 758,74	2 156 718,28	325 758,74	2 156 718,28	Картометрически й метод	2,50	—
375	325 824,15	2 156 795,56	325 824,15	2 156 795,56		2,50	
376	325 884,98	2 156 850,17	325 884,98	2 156 850,17		2,50	
377	325 941,97	2 156 878,11	325 941,97	2 156 878,11		2,50	
378	325 995,51	2 156 766,53	325 995,51	2 156 766,53		2,50	
379	326 053,38	2 156 648,36	326 053,38	2 156 648,36		2,50	
380	326 077,13	2 156 598,98	326 077,13	2 156 598,98		2,50	
381	326 098,44	2 156 554,12	326 098,44	2 156 554,12		2,50	
382	326 103,80	2 156 546,06	326 103,80	2 156 546,06		2,50	
383	326 125,12	2 156 562,04	326 125,12	2 156 562,04		2,50	
384	326 127,02	2 156 581,89	326 127,02	2 156 581,89		2,50	
385	326 194,95	2 156 613,11	326 194,95	2 156 613,11		2,50	
386	326 279,78	2 156 664,57	326 279,78	2 156 664,57		2,50	
387	326 343,44	2 156 703,19	326 343,44	2 156 703,19		2,50	
388	326 407,22	2 156 747,87	326 407,22	2 156 747,87		2,50	
389	326 379,32	2 156 751,27	326 379,32	2 156 751,27		2,50	
390	326 364,67	2 156 755,24	326 364,67	2 156 755,24		2,50	
391	326 382,06	2 156 765,29	326 382,06	2 156 765,29		2,50	
392	326 391,25	2 156 770,60	326 391,25	2 156 770,60		2,50	
393	326 391,46	2 156 770,82	326 391,46	2 156 770,82		2,50	
394	326 399,35	2 156 775,97	326 399,35	2 156 775,97		2,50	
395	326 395,56	2 156 780,18	326 395,56	2 156 780,18		2,50	
396	326 395,78	2 156 780,38	326 395,78	2 156 780,38		2,50	
397	326 399,58	2 156 776,17	326 399,58	2 156 776,17		2,50	
398	326 448,90	2 156 810,11	326 448,90	2 156 810,11		2,50	
399	326 449,73	2 156 810,68	326 449,73	2 156 810,68		2,50	
400	326 501,00	2 156 844,85	326 501,00	2 156 844,85		2,50	
401	326 501,83	2 156 845,40	326 501,83	2 156 845,40		2,50	
402	326 552,62	2 156 879,62	326 552,62	2 156 879,62		2,50	

