



**ГЛАВНОЕ УПРАВЛЕНИЕ АРХИТЕКТУРЫ И ГРАДОСТРОИТЕЛЬСТВА  
РЯЗАНСКОЙ ОБЛАСТИ**

**ПО С Т А Н О В Л Е Н И Е**

«28» октября 2024 г.

№ 605-н

Об утверждении генерального плана муниципального образования – Сасовский муниципальный округ Рязанской области применительно к территории Каргашинского сельского округа Сасовского района Рязанской области

На основании статей 23-25 Градостроительного кодекса Российской Федерации, статьи 2 Закона Рязанской области от 28.12.2018 № 106-ОЗ «О перераспределении отдельных полномочий в области градостроительной деятельности между органами местного самоуправления муниципальных образований Рязанской области и органами государственной власти Рязанской области», с учетом заключения о результатах общественных обсуждений от 16.09.2024 по проекту генерального плана муниципального образования – Сасовский муниципальный округ Рязанской области применительно к территории Каргашинского сельского округа Сасовского района Рязанской области, руководствуясь постановлением Правительства Рязанской области от 06.08.2008 № 153 «Об утверждении Положения о главном управлении архитектуры и градостроительства Рязанской области», главное управление архитектуры и градостроительства Рязанской области ПОСТАНОВЛЯЕТ:

1. Утвердить прилагаемый генеральный план муниципального образования – Сасовский муниципальный округ Рязанской области применительно к территории Каргашинского сельского округа Сасовского района Рязанской области.

2. Настоящее постановление вступает в силу со дня его официального опубликования.

3. Государственному казенному учреждению Рязанской области «Центр градостроительного развития Рязанской области»:

1) обеспечить доступ к генеральному плану муниципального образования – Сасовский муниципальный округ Рязанской области применительно к территории Каргашинского сельского округа Сасовского района Рязанской области в федеральной государственной информационной системе территориального

планирования и размещение в государственных информационных системах обеспечения градостроительной деятельности в соответствии с требованиями Градостроительного кодекса Российской Федерации;

2) подготовить, заверить усиленной квалифицированной электронной подписью и направить в территориальный орган федерального органа исполнительной власти, уполномоченный Правительством Российской Федерации на осуществление государственного кадастрового учета, государственной регистрации прав, ведение Единого государственного реестра недвижимости, сведения о границах населенных пунктов для внесения в Единый государственный реестр недвижимости в соответствии с Федеральным законом от 13.07.2015 № 218-ФЗ «О государственной регистрации недвижимости».

4. Отделу кадровой работы и делопроизводства обеспечить:

1) государственную регистрацию настоящего постановления в правовом департаменте аппарата Губернатора и Правительства Рязанской области;

2) опубликование настоящего постановления в сетевом издании «Рязанские ведомости» ([www.rv-ryazan.ru](http://www.rv-ryazan.ru)) и на официальном интернет-портале правовой информации ([www.pravo.gov.ru](http://www.pravo.gov.ru)).


5. Отделу информационного обеспечения градостроительной деятельности разместить настоящее постановление на официальном сайте главного управления архитектуры и градостроительства Рязанской области в сети «Интернет».

6. Предложить главе муниципального образования – Сасовский муниципальный округ Рязанской области обеспечить размещение настоящего постановления на официальном сайте муниципального образования в сети «Интернет», публикацию в средствах массовой информации.

7. Признать утратившим силу постановление главного управления архитектуры и градостроительства Рязанской области от 14.10.2020 № 659-п «Об утверждении Генерального плана муниципального образования – Каргашинское сельское поселение Сасовского муниципального района Рязанской области».

8. Контроль за исполнением настоящего постановления возложить на заместителя начальника главного управления архитектуры и градостроительства Рязанской области Т.С. Попкову.

Начальник



Р.В. Шашкин

Утвержден  
постановлением главного управления  
архитектуры и градостроительства  
Рязанской области  
от 28 октября 2024 г. № 605-п

**ГЕНЕРАЛЬНЫЙ ПЛАН**  
муниципального образования – Сасовский муниципальный округ  
Рязанской области применительно к территории Каргашинского  
сельского округа Сасовского района Рязанской области

**ПОЛОЖЕНИЕ О ТЕРРИТОРИАЛЬНОМ ПЛАНИРОВАНИИ**

## **Введение**

Генеральный план муниципального образования – Сасовский муниципальный округ Рязанской области применительно к территории Каргашинского сельского округа Сасовского района Рязанской области подготовлен на основании постановления главного управления архитектуры и градостроительства Рязанской области от 06.05.2024 № 189-п, принятого на основании статьи 24 Градостроительного кодекса Российской Федерации, статьи 10<sup>1</sup> Закона Рязанской области от 21.09.2010 № 101-ОЗ «О градостроительной деятельности на территории Рязанской области», статьи 2 Закона Рязанской области от 28.12.2018 № 106-ОЗ «О перераспределении отдельных полномочий в области градостроительной деятельности между органами местного самоуправления муниципальных образований Рязанской области и органами государственной власти Рязанской области», в соответствии с Федеральным законом от 06.10.2003 № 131-ФЗ «Об общих принципах организации местного самоуправления в Российской Федерации», Законом Рязанской области от 08.06.2023 № 50-ОЗ «О преобразовании муниципальных образований Рязанской области путем объединения поселений, входящих в состав Сасовского муниципального района Рязанской области, с городским округом город Сасово Рязанской области и наделении городского округа город Сасово статусом муниципального округа, внесении изменений в отдельные законодательные акты Рязанской области и признании утратившими силу отдельных законодательных актов Рязанской области».

**1. Сведения о видах, назначении и наименованиях планируемых для размещения объектов местного значения, их основные характеристики, их местоположение (для объектов местного значения, не являющихся линейными объектами, указываются функциональные зоны), а также характеристики зон с особыми условиями использования территорий в случае, если установление таких зон требуется в связи с размещением данных объектов**

На территории муниципального образования – Сасовский муниципальный округ Рязанской области применительно к территории Каргашинского сельского округа Сасовского района Рязанской области не планируется размещение объектов местного значения.

**2. Параметры функциональных зон, а также сведения о планируемых для размещения в них объектах федерального значения, объектах регионального значения, объектах местного значения, за исключением линейных объектов**




При определении параметров функциональных зон муниципального образования – Сасовский муниципальный округ Рязанской области применительно к территории Каргашинского сельского округа Сасовского района Рязанской области учитывалось:

- сложившееся использование земельных участков;
- рациональные формы расселения населения;
- оптимальные варианты сочетания в пределах функциональных зон объектов различного функционального назначения;
- структурирование сети общественного обслуживания по принципу привлекательности для различных групп населения дифференцированных видов предложений в зависимости от предпочтений;
- максимальное использование особенностей природного ландшафта в процессе структурного выделения функциональных зон в целях наибольшего использования его преимуществ.

В результате функционального зонирования муниципального образования – Сасовский муниципальный округ Рязанской области применительно к территории Каргашинского сельского округа Сасовского района Рязанской области установлены функциональные зоны, представленные в таблице 2.1.

Таблица 2.1

| № п/п | Обозначение функциональной зоны   | Наименование функциональной зоны               | Назначение функциональной зоны  |
|-------|---|--|---|
| 1     |    | Жилые зоны                                     | Жилая зона предназначена для размещения преимущественно индивидуальных жилых домов с приусадебными земельными участками, малоэтажных жилых домов, блокированных жилых домов, а также отдельно стоящих, встроенных или пристроенных объектов социального, коммунального, общественного назначения, обеспечивающих потребности жителей. |
| 2     |    | Зона специализированной общественной застройки | Зона специализированной общественной застройки предназначена для размещения объектов религиозного использования.  |
| 3     |    | Коммунально-складская зона                     | Коммунально-складская зона предназначена для размещения коммунальных и складских объектов для которых необходима организация санитарно-защитной зоны в соответствии с требованиями технических регламентов.   |
| 4     |  | Зона инженерной инфраструктуры                 | Зона инженерной инфраструктуры предназначена для размещения объектов коммунального обслуживания, связанных с обеспечением энергоснабжением, теплоснабжением, газоснабжением, водоснабжением, водоотведением, очисткой стоков, связи.  |
| 5     |  | Зона добычи полезных ископаемых                | Зона добычи полезных ископаемых предназначена для размещения объектов капитального строительства в целях добычи полезных ископаемых, для которых необходима организация санитарно-защитной зоны в соответствии с требованиями технических регламентов.  |
| 6     |  | Зоны сельскохозяйственного использования       | Зоны сельскохозяйственного использования предназначены для земель, находящихся за границами населенного пункта и предоставленных для нужд сельского хозяйства, а также предназначенных для этих целей.  |
| 7     |  | Иные зоны сельскохозяйственного назначения     | Иные зоны сельскохозяйственного назначения предназначены для выращивания сельскохозяйственных культур, сенокошения, выпаса сельскохозяйственных животных в границах населенных пунктов.   |
| 8     |  | Зона лесов                                     | Зона лесов предназначена для выращивания, рационального использования, охраны, защиты и воспроизводства лесов.  |

| № п/п | Обозначение функциональной зоны   | Наименование функциональной зоны                    | Назначение функциональной зоны   |
|-------|---|---|--|
| 9     |  | Зона озелененных территорий специального назначения | Зона озелененных территорий специального назначения предназначена для формирования озелененных участков, выполняющих санитарно-защитные функции.   |
| 10    |  | Зона кладбищ  | Зона кладбищ предназначена для размещения кладбищ, для которых необходима организация санитарно-защитной зоны в соответствии с требованиями технических регламентов, а также соответствующих культовых сооружений.   |
| 11    |  | Зона складирования и захоронения отходов            | Зона складирования и захоронения отходов предназначена для размещения, хранения, захоронения, утилизации, накопления, обработки, обезвреживания отходов производства и потребления, для которых необходима организация санитарно-защитной зоны в соответствии с требованиями технических регламентов |

Функциональное зонирование территории муниципального образования – Сасовский муниципальный округ Рязанской области применительно к территории Каргашинского сельского округа Сасовского района Рязанской области отображено на карте функциональных зон.

Параметры функциональных зон муниципального образования – Сасовский муниципальный округ Рязанской области применительно к территории Каргашинского сельского округа Сасовского района Рязанской области представлены в таблице 2.2.

Таблица 2.2

| № п/п | Наименование функциональной зоны               | Площадь, га | Максимальный коэффициент застройки      | Максимальный коэффициент плотности застройки | Максимальная этажность |
|-------|--|-------------|---|--|------------------------|
| 1     | Жилые зоны                                     | 1147,14     | Застройка индивидуальными жилыми домами |  |                        |
|       |  |             | 0,2                                     | 0,4  | 3                      |
|       |  |             | Застройка блокированными жилыми домами  |  |                        |
|       |  |             | 0,3                                     | 0,6  | 3                      |
|       |  |             | Застройка малоэтажными жилыми домами    |  |                        |
|       |  |             | 0,4                                     | 0,8  | 4                      |
| 2     | Зона специализированной общественной застройки | 0,27        | 0,8                                     | 2,4  | -                      |
| 3     | Коммунально-складская зона                     | 2,24        | 0,6                                     | 1,8  | -                      |
| 4     | Зона инженерной инфраструктуры                 | 0,78        | -                                       | -  | -                      |
| 5     | Зона добычи полезных ископаемых                | 9,75        | -                                       | -  | -                      |

| № п/п | Наименование функциональной зоны                    | Площадь, га | Максимальный коэффициент застройки | Максимальный коэффициент плотности застройки | Максимальная этажность |
|-------|---|-------------|------------------------------------|--|------------------------|
| 6     | Зоны сельскохозяйственного использования            | 13972,43    | -                                  | -  | -                      |
| 7     | Иные зоны сельскохозяйственного назначения          | 479,32      | -                                  | -  | -                      |
| 8     | Зона лесов  | 238,95      | -                                  | -  | -                      |
| 9     | Зона озелененных территорий специального назначения | 8,86        | -                                  | -  | -                      |
| 10    | Зона кладбищ  | 5,84        | -                                  | -  | -                      |
| 11    | Зона складирования и захоронения отходов            | 3,49        | -                                  | -  | -                      |

**Примечания:**

1. Для жилых, общественно-деловых зон коэффициенты застройки и плотности застройки приведены для территории (брутто) с учетом необходимых по расчету организаций и предприятий обслуживания населения, стоянок автомобилей, зеленых насаждений, площадок и других объектов благоустройства.

2. При подсчете коэффициентов плотности застройки площадь этажей определяется по внешним размерам здания. Учитываются только надземные этажи, включая мансардные. Подземные этажи зданий и сооружений не учитываются. Подземное сооружение не учитывается, если поверхность земли (надземная часть) над ним используется под озеленение, организацию площадок, стоянок автомобилей, и другие виды благоустройства.

3. Надземным этажом считается этаж с отметкой пола помещений не ниже планировочной отметки земли. При размещении объекта капитального строительства на земельном участке с уклоном первым надземным следует считать этаж с отметкой пола помещений выше наиболее низкой планировочной отметки земли.

4. При определении этажности не учитывают: подполье, проветриваемое подполье, техническое подполье, технические пространства, чердак, технический чердак, расположенные на крыше технические помещения (крышные котельные, машинные отделения лифтов, помещения вентиляционных камер и другие).

5. Коэффициент застройки определяется как отношение площади, занятой под зданиями и сооружениями, к площади территории.

6. Коэффициент плотности застройки определяется как отношение суммарной поэтажной площади здания и сооружения к площади территории.

На территории муниципального образования – Сасовский муниципальный округ Рязанской области применительно к территории Каргашинского сельского округа Сасовского района Рязанской области не планируется размещение объектов федерального значения.

Сведения о планируемых объектах регионального значения на территории муниципального образования – Сасовский муниципальный округ Рязанской области применительно к территории Каргашинского сельского округа Сасовского района Рязанской области представлены в таблице 2.3.



Таблица 2.3

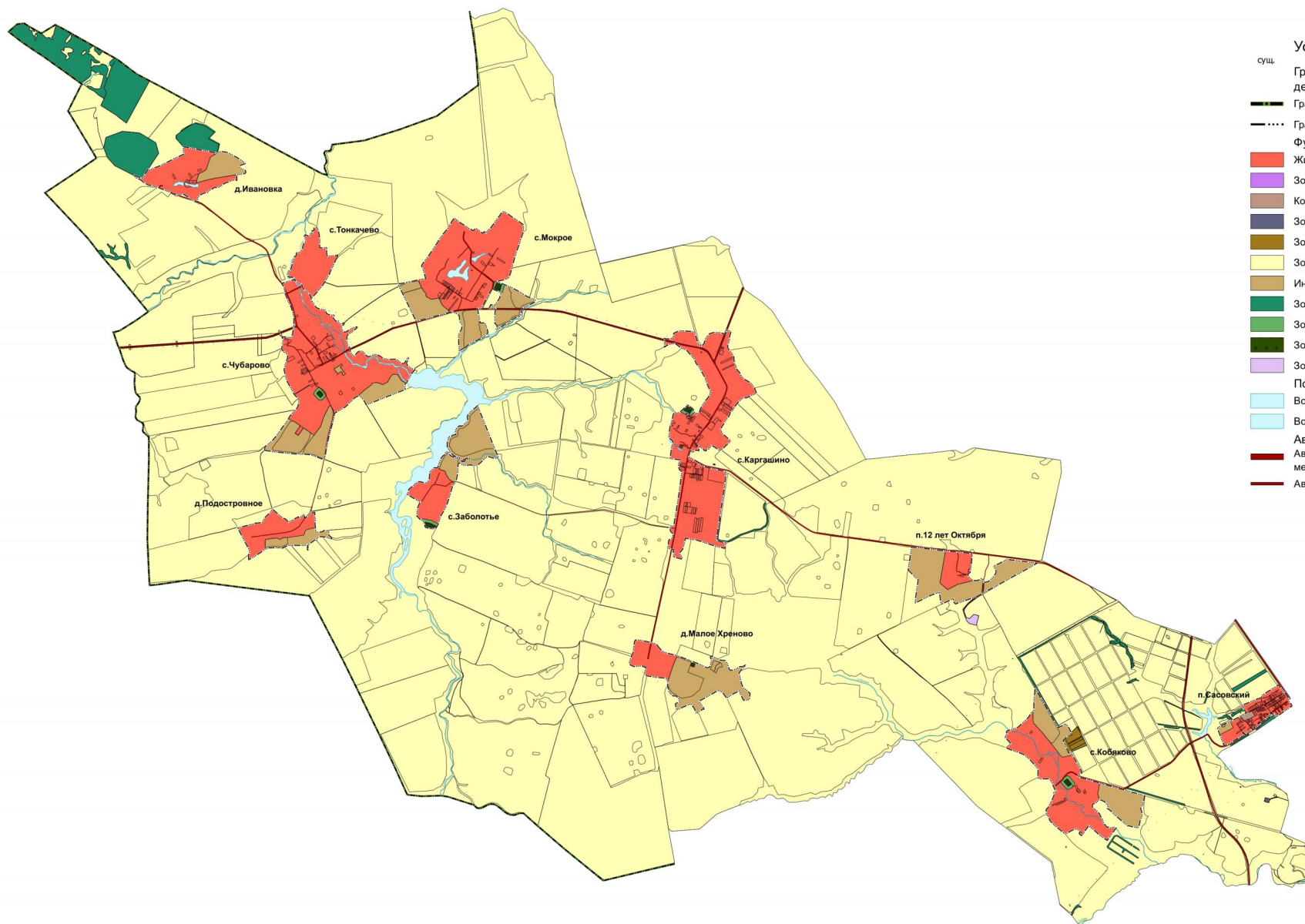
| № п/п   | Вид объекта                                  | Назначение объекта   | Наименование и основные характеристики объекта   | Местоположение объекта                           | Функциональная зона (для объектов не являющихся линейными) | Характеристика зоны с особыми условиями использования территории |
|---|--|--|--|--|--|--|
| Объекты регионального значения планируемые к размещению |  |  |  |  |  |  |
| 1   | Автомобильная дорога (Код объекта 602030302) | Для организации подъезда автотранспорта к г. Сасово от автодороги «Шацк-Касимов» | Строительство подъезда к г. Сасово от автодороги «Шацк-Касимов» протяженностью 2,185 км, категория III | Рязанская область, Сасовский муниципальный округ | -  | Придорожная полоса   |

Планируемые к размещению объекты регионального значения отображены на карте функциональных зон.

Генеральный план муниципального образования – Сасовский муниципальный округ Рязанской области  
применительно к территории Каргашинского сельского округа Сасовского района Рязанской области

Карта планируемого размещения объектов местного значения  
М 1:35000

Приложение № 1  
к генеральному плану  
муниципального образования -  
Сасовский муниципальный округ  
Рязанской области применительно  
к территории Каргашинского  
сельского округа Сасовского  
района Рязанской области



- Условные обозначения**
- сущ.
- Границы единиц административно-территориального деления Российской Федерации
  - Граница муниципального округа
  - Граница населенного пункта
  - Функциональные зоны
    - Жилые зоны
    - Зона специализированной общественной застройки
    - Коммунально-складская зона
    - Зона инженерной инфраструктуры
    - Зона добычи полезных ископаемых
    - Зоны сельскохозяйственного использования
    - Иные зоны сельскохозяйственного назначения
    - Зона лесов
    - Зона озелененных территорий специального назначения
    - Зона кладбищ
    - Зона складирования и захоронения отходов
  - Поверхностные водные объекты
    - Водоток (река, ручей, канал)
    - Водоем (озеро, пруд, обводненный карьер, водохранилище)
  - Автомобильные дороги
    - Автомобильные дороги регионального или межмуниципального значения
    - Автомобильные дороги местного значения

Имя, № подл., Тип, дата, Взам. инв. №

|   |         |      |       |       |          |
|---|---------|------|-------|-------|----------|
| Генеральный план муниципального образования – Сасовский муниципальный округ Рязанской области применительно к территории Каргашинского сельского округа Сасовского района Рязанской области |         |      |       |       |          |
| Имя   | Кол.уч. | Лист | Издк. | Подл. | Дата     |
|   |         |      |       |       |          |
| Карта планируемого размещения объектов местного значения М 1:35000  |         |      |       |       | Страница |
|   |         |      |       |       | Лист     |
|   |         |      |       |       | Листов   |

Генеральный план муниципального образования – Сасовский муниципальный округ Рязанской области  
 применительно к территории Каргашинского сельского округа Сасовского района Рязанской области

Карта границ населенных пунктов  
 М 1:35000

Приложение № 2  
 к генеральному плану  
 муниципального образования -  
 Сасовский муниципальный округ  
 Рязанской области применительно  
 к территории Каргашинского  
 сельского округа Сасовского  
 района Рязанской области



- Условные обозначения**
- сущ. Границы единиц административно-территориального деления Российской Федерации
  - Граница муниципального округа
  - Граница населенного пункта
  - Поверхностные водные объекты
  - Водоток (река, ручей, канал)
  - Водоём (озеро, пруд, обводненный карьер, водохранилище)

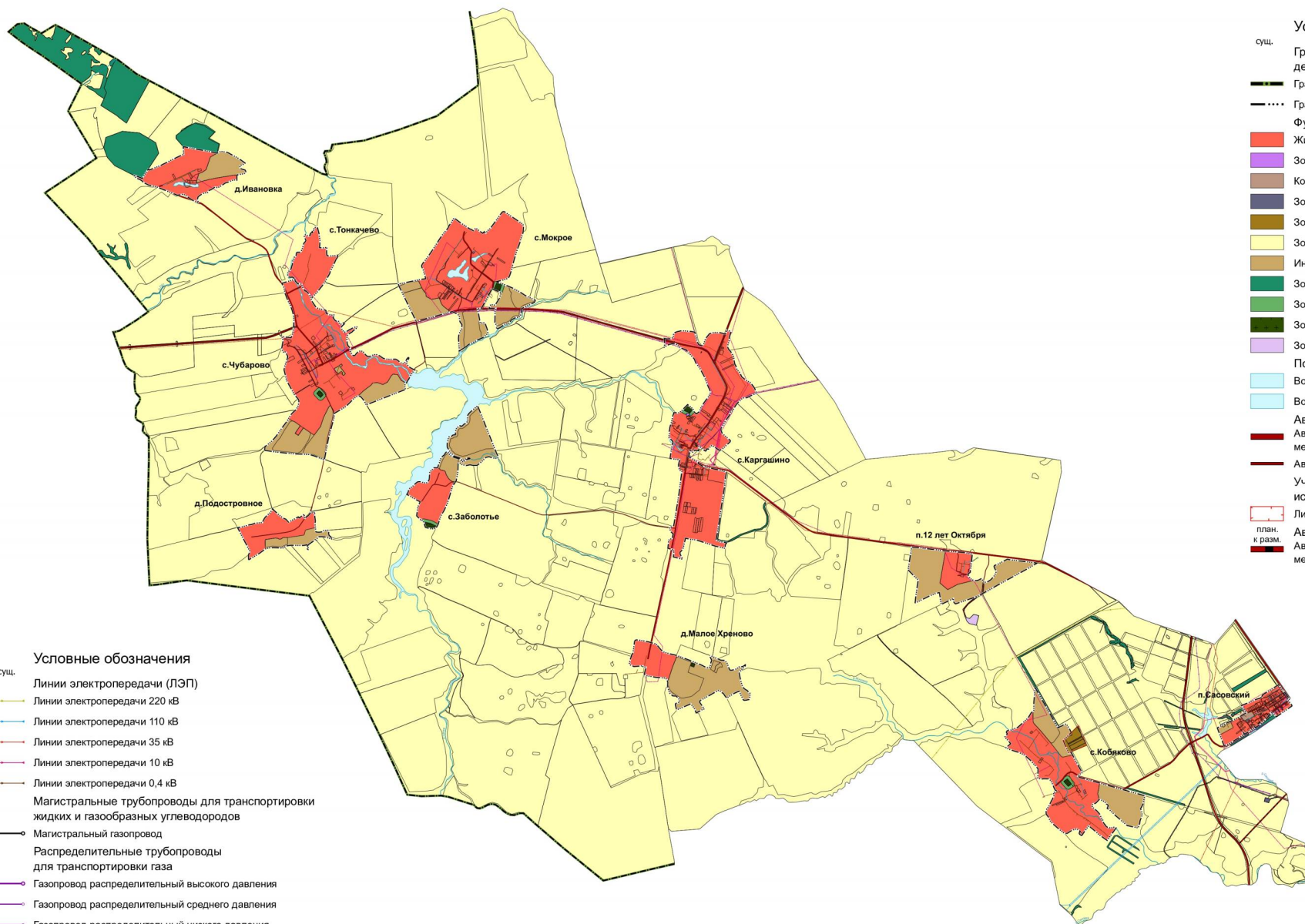
Имя, № подл., Лист, Дата, Взам. инв. №

|   |         |      |        |       |         |
|---|---------|------|--------|-------|---------|
| Генеральный план муниципального образования – Сасовский муниципальный округ Рязанской области применительно к территории Каргашинского сельского округа Сасовского района Рязанской области |         |      |        |       |         |
| Имя   | № подл. | Лист | № док. | Подп. | Дата    |
|   |         |      |        |       |         |
| Карта границ населенных пунктов   |         |      |        |       | Страниц |
| М 1:35000   |         |      |        |       | Лист    |
|   |         |      |        |       | Листов  |

# Генеральный план муниципального образования – Сасовский муниципальный округ Рязанской области применительно к территории Каргашинского сельского округа Сасовского района Рязанской области

Карта функциональных зон  
М 1:35000

Приложение № 3  
к генеральному плану  
муниципального образования –  
Сасовский муниципальный округ  
Рязанской области применительно  
к территории Каргашинского  
сельского округа Сасовского  
района Рязанской области



- ### Условные обозначения
- сущ.
- Границы единиц административно-территориального деления Российской Федерации
  - Граница муниципального округа
  - Граница населенного пункта
  - Функциональные зоны
  - Жилые зоны
  - Зона специализированной общественной застройки
  - Коммунально-складская зона
  - Зона инженерной инфраструктуры
  - Зона добычи полезных ископаемых
  - Зоны сельскохозяйственного использования
  - Иные зоны сельскохозяйственного назначения
  - Зона лесов
  - Зона озелененных территорий специального назначения
  - Зона кладбищ
  - Зона складирования и захоронения отходов
  - Поверхностные водные объекты
  - Водоток (река, ручей, канал)
  - Водоём (озеро, пруд, обводненный карьер, водохранилище)
  - Автомобильные дороги
  - Автомобильные дороги регионального или межмуниципального значения
  - Автомобильные дороги местного значения
  - Участки недр, предоставленных для добычи полезных ископаемых, а также в целях, не связанных с их добычей
  - Лицензионные участки
  - Автомобильные дороги
  - Автомобильные дороги регионального или межмуниципального значения

- ### Условные обозначения
- сущ.
- Линии электропередачи (ЛЭП)
  - Линии электропередачи 220 кВ
  - Линии электропередачи 110 кВ
  - Линии электропередачи 35 кВ
  - Линии электропередачи 10 кВ
  - Линии электропередачи 0,4 кВ
  - Магистральные трубопроводы для транспортировки жидких и газообразных углеводородов
  - Магистральный газопровод
  - Распределительные трубопроводы для транспортировки газа
  - Газопровод распределительный высокого давления
  - Газопровод распределительный среднего давления
  - Газопровод распределительный низкого давления
  - Сети водоснабжения
  - Водопровод
  - Сети водоотведения
  - Канализация самотечная
  - Сети электросвязи
  - Линия связи

|     |         |      |      |       |      |   |      |        |
|-----|---------|------|------|-------|------|---|------|--------|
|     |         |      |      |       |      | Генеральный план муниципального образования – Сасовский муниципальный округ Рязанской области применительно к территории Каргашинского сельского округа Сасовского района Рязанской области |      |        |
| Имя | Фамилия | Лист | Изд. | Подп. | Дата | Страна  | Лист | Листов |
|     |         |      |      |       |      |   |      |        |
|     |         |      |      |       |      | Карта функциональных зон<br>М 1:35000   |      |        |

Имя, № подл., Тип, дата, Взам. инв. №

Приложение № 4  
к генеральному плану  
муниципального образования -  
Сасовский муниципальный округ  
Рязанской области применительно  
к территории Каргашинского  
сельского округа Сасовского  
района Рязанской области

Графическое описание местоположения границ населенных пунктов,  
перечень координат характерных точек этих границ  
муниципального образования – Сасовский муниципальный округ  
Рязанской области применительно к территории Каргашинского  
сельского округа Сасовского района Рязанской области

**ГРАФИЧЕСКОЕ ОПИСАНИЕ**  
**местоположения границ населенных пунктов, территориальных**  
**зон, особо охраняемых природных территорий, зон с особыми**  
**условиями использования территории**

***Граница населенного пункта д. Ивановка***

(наименование объекта, местоположение границ которого описано (далее - объект))

**Раздел 1**

**Сведения об объекте**

| <b>№<br/>п/п</b> | <b>Характеристики объекта</b>   | <b>Описание характеристик</b>   |
|------------------|---|---|
| <b>1</b>         | <b>2</b>  | <b>3</b>  |
| 1                | Местоположение объекта  | Рязанская область, м.о. Сасовский, с/о Каргашинский, д Ивановка                       |
| 2                | Площадь объекта ± величина погрешности определения площади ( $P \pm \Delta P$ ) | 936 738 м <sup>2</sup> ± 339 м <sup>2</sup>   |
| 3                | Иные характеристики объекта   | Вид объекта реестра границ: Граница населенного пункта<br>Реестровый номер: 62:18-4.2 |

## Сведения о местоположении измененных (уточненных) границ объекта

1. Система координат МСК-62 зона 2

## 2. Сведения о характерных точках границ объекта

| Обозначение<br>характерных<br>точек<br>границы | Существующие<br>координаты, м |              | Измененные<br>(уточненные)<br>координаты, м |              | Метод<br>определения<br>координат<br>характерной<br>точки | Средняя<br>квадратическая<br>погрешность<br>положения<br>характерной<br>точки (Mt), м | Описание<br>обозначения<br>точки на<br>местности<br>(при<br>наличии) |
|--|-------------------------------|--------------|---|--------------|---|---|--|
|  | X                             | Y            | X   | Y            |   |   |  |
| 1  | 2                             | 3            | 4   | 5            | 6   | 7   | 8  |
| 1  | 421 517,46                    | 2 257 070,20 | 421 517,46                                  | 2 257 070,20 | Картометрически<br>й метод                                | 2,50  | —  |
| 2  | 421 536,32                    | 2 257 058,59 | 421 536,32                                  | 2 257 058,59 |   | 2,50  |  |
| 3  | 421 562,43                    | 2 257 020,87 | 421 562,43                                  | 2 257 020,87 |   | 2,50  |  |
| 4  | 421 584,19                    | 2 256 968,64 | 421 584,19                                  | 2 256 968,64 |   | 2,50  |  |
| 5  | 421 591,44                    | 2 256 954,14 | 421 591,44                                  | 2 256 954,14 |   | 2,50  |  |
| 6  | 421 614,65                    | 2 256 930,93 | 421 614,65                                  | 2 256 930,93 |   | 2,50  |  |
| н5   | —                             | —            | 421 630,52                                  | 2 256 916,92 |   | 2,50  |  |
| 8  | 421 639,31                    | 2 256 909,16 | 421 639,31                                  | 2 256 909,16 |   | 2,50  |  |
| 9  | 421 610,30                    | 2 256 991,86 | 421 610,30                                  | 2 256 991,86 |   | 2,50  |  |
| 10   | 421 582,74                    | 2 257 057,14 | 421 582,74                                  | 2 257 057,14 |   | 2,50  |  |
| 11   | 421 685,73                    | 2 257 120,97 | 421 685,73                                  | 2 257 120,97 |   | 2,50  |  |
| 12   | 421 743,76                    | 2 257 160,14 | 421 743,76                                  | 2 257 160,14 |   | 2,50  |  |
| н11  | —                             | —            | 421 735,43                                  | 2 257 170,25 |   | 2,50  |  |
| 14   | 421 725,27                    | 2 257 182,59 | 421 725,27                                  | 2 257 182,59 |   | 2,50  |  |
| 15   | 421 745,66                    | 2 257 222,55 | 421 745,66                                  | 2 257 222,55 |   | 2,50  |  |
| 16   | 421 805,20                    | 2 257 372,22 | 421 805,20                                  | 2 257 372,22 |   | 2,50  |  |
| 17   | 421 926,73                    | 2 257 614,07 | 421 926,73                                  | 2 257 614,07 |   | 2,50  |  |
| 18   | 421 962,21                    | 2 257 689,92 | 421 962,21                                  | 2 257 689,92 |   | 2,50  |  |
| 19   | 421 994,68                    | 2 257 759,99 | 421 994,68                                  | 2 257 759,99 |   | 2,50  |  |
| н20  | —                             | —            | 422 124,05                                  | 2 257 752,65 |   | 2,50  |  |
| 21   | 422 057,09                    | 2 258 110,38 | 422 057,09                                  | 2 258 110,38 |   | 2,50  |  |
| 22   | 422 013,76                    | 2 258 330,27 | 422 013,76                                  | 2 258 330,27 |   | 2,50  |  |
| 23   | 422 030,26                    | 2 258 356,05 | 422 030,26                                  | 2 258 356,05 |   | 2,50  |  |
| 24   | 422 042,93                    | 2 258 395,39 | 422 042,93                                  | 2 258 395,39 |   | 2,50  |  |
| 25   | 422 031,90                    | 2 258 470,36 | 422 031,90                                  | 2 258 470,36 |   | 2,50  |  |

## Раздел 3

## Сведения о местоположении измененных (уточненных) границ объекта

| 1  | 2          | 3            | 4          | 5            | 6                          | 7    | 8 |
|----|------------|--------------|------------|--------------|----------------------------|------|---|
| 26 | 422 022,58 | 2 258 512,93 | 422 022,58 | 2 258 512,93 | Картометрически<br>й метод | 2,50 | — |
| 27 | 421 967,47 | 2 258 610,86 | 421 967,47 | 2 258 610,86 |                            | 2,50 |   |
| 28 | 421 943,41 | 2 258 661,83 | 421 943,41 | 2 258 661,83 |                            | 2,50 |   |
| 29 | 421 883,46 | 2 258 752,78 | 421 883,46 | 2 258 752,78 |                            | 2,50 |   |
| 30 | 421 843,08 | 2 258 806,61 | 421 843,08 | 2 258 806,61 |                            | 2,50 |   |
| 31 | 421 833,29 | 2 258 801,72 | 421 833,29 | 2 258 801,72 |                            | 2,50 |   |
| 32 | 421 822,28 | 2 258 779,29 | 421 822,28 | 2 258 779,29 |                            | 2,50 |   |
| 33 | 421 811,35 | 2 258 735,84 | 421 811,35 | 2 258 735,84 |                            | 2,50 |   |
| 34 | 421 801,89 | 2 258 722,60 | 421 801,89 | 2 258 722,60 |                            | 2,50 |   |
| 35 | 421 786,19 | 2 258 718,32 | 421 786,19 | 2 258 718,32 |                            | 2,50 |   |
| 36 | 421 761,52 | 2 258 721,99 | 421 761,52 | 2 258 721,99 |                            | 2,50 |   |
| 37 | 421 752,34 | 2 258 730,55 | 421 752,34 | 2 258 730,55 |                            | 2,50 |   |
| 38 | 421 743,78 | 2 258 745,64 | 421 743,78 | 2 258 745,64 |                            | 2,50 |   |
| 39 | 421 726,03 | 2 258 804,98 | 421 726,03 | 2 258 804,98 |                            | 2,50 |   |
| 40 | 421 709,81 | 2 258 813,92 | 421 709,81 | 2 258 813,92 |                            | 2,50 |   |
| 41 | 421 696,51 | 2 258 817,22 | 421 696,51 | 2 258 817,22 |                            | 2,50 |   |
| 42 | 421 682,81 | 2 258 817,22 | 421 682,81 | 2 258 817,22 |                            | 2,50 |   |
| 43 | 421 671,79 | 2 258 809,06 | 421 671,79 | 2 258 809,06 |                            | 2,50 |   |
| 44 | 421 657,50 | 2 258 754,48 | 421 657,50 | 2 258 754,48 |                            | 2,50 |   |
| 45 | 421 652,37 | 2 258 715,34 | 421 652,37 | 2 258 715,34 |                            | 2,50 |   |
| 46 | 421 642,43 | 2 258 666,32 | 421 642,43 | 2 258 666,32 |                            | 2,50 |   |
| 47 | 421 551,89 | 2 258 666,32 | 421 551,89 | 2 258 666,32 |                            | 2,50 |   |
| 48 | 421 558,07 | 2 258 632,65 | 421 558,07 | 2 258 632,65 |                            | 2,50 |   |
| 49 | 421 550,82 | 2 258 587,68 | 421 550,82 | 2 258 587,68 |                            | 2,50 |   |
| 50 | 421 517,46 | 2 258 512,24 | 421 517,46 | 2 258 512,24 |                            | 2,50 |   |
| 51 | 421 510,20 | 2 258 475,97 | 421 510,20 | 2 258 475,97 |                            | 2,50 |   |
| 52 | 421 485,54 | 2 258 439,70 | 421 485,54 | 2 258 439,70 |                            | 2,50 |   |
| 53 | 421 449,28 | 2 258 386,03 | 421 449,28 | 2 258 386,03 |                            | 2,50 |   |
| 54 | 421 430,42 | 2 258 349,76 | 421 430,42 | 2 258 349,76 |                            | 2,50 |   |





**ГРАФИЧЕСКОЕ ОПИСАНИЕ**  
**местоположения границ населенных пунктов, территориальных**  
**зон, особо охраняемых природных территорий, зон с особыми**  
**условиями использования территории**

**Граница населенного пункта д. Малое Хреново**

(наименование объекта, местоположение границ которого описано (далее - объект))

**Раздел 1**

**Сведения об объекте**

| №<br>п/п | Характеристики объекта  | Описание характеристик   |
|----------|---|--|
| 1        | 2   | 3  |
| 1        | Местоположение объекта  | Рязанская область, м.о. Сасовский, с/о Каргашинский, д Малое Хреново                   |
| 2        | Площадь объекта ± величина погрешности определения площади ( $P \pm \Delta P$ ) | 1 115 312 м <sup>2</sup> ± 370 м <sup>2</sup>  |
| 3        | Иные характеристики объекта   | Вид объекта реестра границ: Граница населенного пункта<br>Реестровый номер: 62:18-4.18 |

## Сведения о местоположении измененных (уточненных) границ объекта

1. Система координат МСК-62 зона 2

## 2. Сведения о характерных точках границ объекта

| Обозначение<br>характерных<br>точек<br>границы | Существующие<br>координаты, м |              | Измененные<br>(уточненные)<br>координаты, м |              | Метод<br>определения<br>координат<br>характерной<br>точки | Средняя<br>квадратическая<br>погрешность<br>положения<br>характерной<br>точки (Mt), м | Описание<br>обозначения<br>точки на<br>местности<br>(при<br>наличии) |
|--|-------------------------------|--------------|---|--------------|---|---|--|
|  | X                             | Y            | X   | Y            |   |   |  |
| 1  | 2                             | 3            | 4   | 5            | 6   | 7   | 8  |
| 1  | 413 633,95                    | 2 265 820,90 | 413 633,95                                  | 2 265 820,90 | Картометрически<br>й метод                                | 2,50  | —  |
| 2  | 413 566,61                    | 2 265 877,30 | 413 566,61                                  | 2 265 877,30 |   | 2,50  |  |
| 3  | 413 539,25                    | 2 265 906,76 | 413 539,25                                  | 2 265 906,76 |   | 2,50  |  |
| 4  | 413 519,05                    | 2 265 938,33 | 413 519,05                                  | 2 265 938,33 |   | 2,50  |  |
| 5  | 413 497,59                    | 2 266 020,39 | 413 497,59                                  | 2 266 020,39 |   | 2,50  |  |
| н6   | —                             | —            | 413 467,67                                  | 2 266 143,16 |   | 2,50  |  |
| н7   | —                             | —            | 413 464,43                                  | 2 266 153,36 |   | 2,50  |  |
| н8   | —                             | —            | 413 396,99                                  | 2 266 333,88 |   | 2,50  |  |
| н9   | —                             | —            | 413 306,24                                  | 2 266 562,68 |   | 2,50  |  |
| н10  | —                             | —            | 413 260,43                                  | 2 266 651,68 |   | 2,50  |  |
| н11  | —                             | —            | 413 258,97                                  | 2 266 655,29 |   | 2,50  |  |
| 12   | 413 263,32                    | 2 266 700,26 | 413 263,32                                  | 2 266 700,26 |   | 2,50  |  |
| 13   | 413 277,83                    | 2 266 714,77 | 413 277,83                                  | 2 266 714,77 |   | 2,50  |  |
| 14   | 413 309,75                    | 2 266 722,02 | 413 309,75                                  | 2 266 722,02 |   | 2,50  |  |
| 15   | 413 341,67                    | 2 266 729,28 | 413 341,67                                  | 2 266 729,28 |   | 2,50  |  |
| 16   | 413 385,18                    | 2 266 745,24 | 413 385,18                                  | 2 266 745,24 |   | 2,50  |  |
| 17   | 413 414,19                    | 2 266 729,28 | 413 414,19                                  | 2 266 729,28 |   | 2,50  |  |
| 18   | 413 437,40                    | 2 266 719,12 | 413 437,40                                  | 2 266 719,12 |   | 2,50  |  |
| 19   | 413 453,36                    | 2 266 724,93 | 413 453,36                                  | 2 266 724,93 |   | 2,50  |  |
| 20   | 413 456,26                    | 2 266 737,98 | 413 456,26                                  | 2 266 737,98 |   | 2,50  |  |
| н21  | —                             | —            | 413 447,96                                  | 2 266 757,12 |   | 2,50  |  |
| н22  | —                             | —            | 413 407,84                                  | 2 266 849,64 |   | 2,50  |  |
| 23   | 413 404,04                    | 2 266 858,39 | 413 404,04                                  | 2 266 858,39 |   | 2,50  |  |
| 24   | 413 389,53                    | 2 266 887,41 | 413 389,53                                  | 2 266 887,41 |   | 2,50  |  |
| 25   | 413 385,18                    | 2 266 909,17 | 413 385,18                                  | 2 266 909,17 |   | 2,50  |  |

## Раздел 3

## Сведения о местоположении измененных (уточненных) границ объекта

| 1  | 2          | 3            | 4          | 5            | 6                      | 7    | 8 |
|----|------------|--------------|------------|--------------|------------------------|------|---|
| 26 | 413 382,28 | 2 266 954,14 | 413 382,28 | 2 266 954,14 | Картометрический метод | 2,50 | — |
| 27 | 413 377,92 | 2 266 974,45 | 413 377,92 | 2 266 974,45 |                        | 2,50 |   |
| 28 | 413 360,52 | 2 266 983,16 | 413 360,52 | 2 266 983,16 |                        | 2,50 |   |
| 29 | 413 338,76 | 2 267 003,47 | 413 338,76 | 2 267 003,47 |                        | 2,50 |   |
| 30 | 413 237,21 | 2 267 042,64 | 413 237,21 | 2 267 042,64 |                        | 2,50 |   |
| 31 | 413 218,35 | 2 267 052,79 | 413 218,35 | 2 267 052,79 |                        | 2,50 |   |
| 32 | 413 212,55 | 2 267 074,56 | 413 212,55 | 2 267 074,56 |                        | 2,50 |   |
| 33 | 413 231,41 | 2 267 149,99 | 413 231,41 | 2 267 149,99 |                        | 2,50 |   |
| 34 | 413 247,37 | 2 267 180,46 | 413 247,37 | 2 267 180,46 |                        | 2,50 |   |
| 35 | 413 269,13 | 2 267 203,67 | 413 269,13 | 2 267 203,67 |                        | 2,50 |   |
| 36 | 413 274,93 | 2 267 219,63 | 413 274,93 | 2 267 219,63 |                        | 2,50 |   |
| 37 | 413 276,38 | 2 267 235,59 | 413 276,38 | 2 267 235,59 |                        | 2,50 |   |
| 38 | 413 277,83 | 2 267 270,41 | 413 277,83 | 2 267 270,41 |                        | 2,50 |   |
| 39 | 413 293,79 | 2 267 299,42 | 413 293,79 | 2 267 299,42 |                        | 2,50 |   |
| 40 | 413 314,10 | 2 267 318,28 | 413 314,10 | 2 267 318,28 |                        | 2,50 |   |
| 41 | 413 299,59 | 2 267 316,83 | 413 299,59 | 2 267 316,83 |                        | 2,50 |   |
| 42 | 413 279,28 | 2 267 309,58 | 413 279,28 | 2 267 309,58 |                        | 2,50 |   |
| 43 | 413 263,32 | 2 267 292,17 | 413 263,32 | 2 267 292,17 |                        | 2,50 |   |
| 44 | 413 248,82 | 2 267 273,31 | 413 248,82 | 2 267 273,31 |                        | 2,50 |   |
| 45 | 413 219,81 | 2 267 247,19 | 413 219,81 | 2 267 247,19 |                        | 2,50 |   |
| 46 | 413 202,40 | 2 267 234,14 | 413 202,40 | 2 267 234,14 |                        | 2,50 |   |
| 47 | 413 184,99 | 2 267 216,73 | 413 184,99 | 2 267 216,73 |                        | 2,50 |   |
| 48 | 413 163,23 | 2 267 210,93 | 413 163,23 | 2 267 210,93 |                        | 2,50 |   |
| 49 | 413 035,57 | 2 267 238,49 | 413 035,57 | 2 267 238,49 |                        | 2,50 |   |
| 50 | 412 945,63 | 2 267 264,60 | 412 945,63 | 2 267 264,60 |                        | 2,50 |   |
| 51 | 412 905,02 | 2 267 292,17 | 412 905,02 | 2 267 292,17 |                        | 2,50 |   |
| 52 | 412 884,71 | 2 267 321,18 | 412 884,71 | 2 267 321,18 |                        | 2,50 |   |
| 53 | 412 871,65 | 2 267 345,85 | 412 871,65 | 2 267 345,85 |                        | 2,50 |   |
| 54 | 412 842,64 | 2 267 370,51 | 412 842,64 | 2 267 370,51 |                        | 2,50 |   |

## Раздел 3

## Сведения о местоположении измененных (уточненных) границ объекта

| 1   | 2          | 3            | 4          | 5            | 6                          | 7    | 8 |
|-----|------------|--------------|------------|--------------|----------------------------|------|---|
| 55  | 412 822,33 | 2 267 396,62 | 412 822,33 | 2 267 396,62 | Картометрически<br>й метод | 2,50 | — |
| 56  | 412 783,16 | 2 267 393,72 | 412 783,16 | 2 267 393,72 |                            | 2,50 |   |
| 57  | 412 733,84 | 2 267 387,92 | 412 733,84 | 2 267 387,92 |                            | 2,50 |   |
| 58  | 412 716,43 | 2 267 379,21 | 412 716,43 | 2 267 379,21 |                            | 2,50 |   |
| 59  | 412 704,83 | 2 267 322,63 | 412 704,83 | 2 267 322,63 |                            | 2,50 |   |
| 60  | 412 703,38 | 2 267 292,17 | 412 703,38 | 2 267 292,17 |                            | 2,50 |   |
| 61  | 412 716,43 | 2 267 277,66 | 412 716,43 | 2 267 277,66 |                            | 2,50 |   |
| 62  | 412 746,90 | 2 267 264,60 | 412 746,90 | 2 267 264,60 |                            | 2,50 |   |
| 63  | 412 797,67 | 2 267 237,04 | 412 797,67 | 2 267 237,04 |                            | 2,50 |   |
| н64 | —          | —            | 412 859,45 | 2 267 214,68 |                            | 2,50 |   |
| н65 | —          | —            | 412 845,04 | 2 267 178,03 |                            | 2,50 |   |
| н66 | —          | —            | 412 825,09 | 2 267 133,36 |                            | 2,50 |   |
| н67 | —          | —            | 412 765,76 | 2 267 032,91 |                            | 2,50 |   |
| н68 | —          | —            | 412 738,96 | 2 267 001,83 |                            | 2,50 |   |
| 69  | 412 783,16 | 2 266 965,75 | 412 783,16 | 2 266 965,75 |                            | 2,50 |   |
| 70  | 412 813,63 | 2 266 946,89 | 412 813,63 | 2 266 946,89 |                            | 2,50 |   |
| 71  | 412 831,03 | 2 266 923,68 | 412 831,03 | 2 266 923,68 |                            | 2,50 |   |
| 72  | 412 864,40 | 2 266 883,06 | 412 864,40 | 2 266 883,06 |                            | 2,50 |   |
| 73  | 412 870,20 | 2 266 856,94 | 412 870,20 | 2 266 856,94 |                            | 2,50 |   |
| 74  | 412 849,89 | 2 266 816,32 | 412 849,89 | 2 266 816,32 |                            | 2,50 |   |
| 75  | 412 783,16 | 2 266 698,81 | 412 783,16 | 2 266 698,81 |                            | 2,50 |   |
| 76  | 412 732,39 | 2 266 607,41 | 412 732,39 | 2 266 607,41 |                            | 2,50 |   |
| 77  | 412 699,03 | 2 266 547,93 | 412 699,03 | 2 266 547,93 |                            | 2,50 |   |
| 78  | 412 688,87 | 2 266 539,23 | 412 688,87 | 2 266 539,23 |                            | 2,50 |   |
| 79  | 412 665,66 | 2 266 540,68 | 412 665,66 | 2 266 540,68 |                            | 2,50 |   |
| 80  | 412 574,27 | 2 266 605,96 | 412 574,27 | 2 266 605,96 |                            | 2,50 |   |
| 81  | 412 555,41 | 2 266 613,22 | 412 555,41 | 2 266 613,22 |                            | 2,50 |   |
| 82  | 412 548,16 | 2 266 587,10 | 412 548,16 | 2 266 587,10 |                            | 2,50 |   |
| 83  | 412 527,85 | 2 266 556,64 | 412 527,85 | 2 266 556,64 |                            | 2,50 |   |

## Раздел 3

## Сведения о местоположении измененных (уточненных) границ объекта

| 1    | 2          | 3            | 4          | 5            | 6                          | 7    | 8 |
|------|------------|--------------|------------|--------------|----------------------------|------|---|
| 84   | 412 510,44 | 2 266 524,72 | 412 510,44 | 2 266 524,72 | Картометрически<br>й метод | 2,50 | — |
| н85  | —          | —            | 412 488,56 | 2 266 479,84 |                            | 2,50 |   |
| н86  | —          | —            | 412 572,21 | 2 266 444,86 |                            | 2,50 |   |
| н87  | —          | —            | 412 643,37 | 2 266 386,85 |                            | 2,50 |   |
| н88  | —          | —            | 412 544,82 | 2 266 159,49 |                            | 2,50 |   |
| 89   | 412 546,71 | 2 266 144,63 | 412 546,71 | 2 266 144,63 |                            | 2,50 |   |
| 90   | 412 627,94 | 2 266 125,77 | 412 627,94 | 2 266 125,77 |                            | 2,50 |   |
| 91   | 412 646,80 | 2 266 130,12 | 412 646,80 | 2 266 130,12 |                            | 2,50 |   |
| 92   | 412 659,86 | 2 266 150,43 | 412 659,86 | 2 266 150,43 |                            | 2,50 |   |
| 93   | 412 667,11 | 2 266 186,70 | 412 667,11 | 2 266 186,70 |                            | 2,50 |   |
| 94   | 412 671,46 | 2 266 195,40 | 412 671,46 | 2 266 195,40 |                            | 2,50 |   |
| 95   | 412 717,88 | 2 266 188,15 | 412 717,88 | 2 266 188,15 |                            | 2,50 |   |
| 96   | 412 745,45 | 2 266 175,09 | 412 745,45 | 2 266 175,09 |                            | 2,50 |   |
| 97   | 412 755,60 | 2 266 157,68 | 412 755,60 | 2 266 157,68 |                            | 2,50 |   |
| 98   | 412 777,36 | 2 266 137,37 | 412 777,36 | 2 266 137,37 |                            | 2,50 |   |
| 99   | 412 775,91 | 2 266 109,81 | 412 775,91 | 2 266 109,81 |                            | 2,50 |   |
| 100  | 412 778,81 | 2 266 079,34 | 412 778,81 | 2 266 079,34 |                            | 2,50 |   |
| 101  | 412 822,33 | 2 266 032,92 | 412 822,33 | 2 266 032,92 |                            | 2,50 |   |
| 102  | 412 880,36 | 2 266 009,71 | 412 880,36 | 2 266 009,71 |                            | 2,50 |   |
| 103  | 412 944,18 | 2 265 993,75 | 412 944,18 | 2 265 993,75 |                            | 2,50 |   |
| 104  | 413 009,46 | 2 265 996,65 | 413 009,46 | 2 265 996,65 |                            | 2,50 |   |
| 105  | 413 055,84 | 2 265 982,51 | 413 055,84 | 2 265 982,51 |                            | 2,50 |   |
| 106  | 413 069,73 | 2 265 969,05 | 413 069,73 | 2 265 969,05 |                            | 2,50 |   |
| 107  | 413 081,09 | 2 265 951,37 | 413 081,09 | 2 265 951,37 |                            | 2,50 |   |
| 108  | 413 094,82 | 2 265 790,61 | 413 094,82 | 2 265 790,61 |                            | 2,50 |   |
| 109  | 413 120,18 | 2 265 643,72 | 413 120,18 | 2 265 643,72 |                            | 2,50 |   |
| н110 | —          | —            | 413 122,11 | 2 265 640,65 |                            | 2,50 |   |
| 111  | 413 140,02 | 2 265 612,20 | 413 140,02 | 2 265 612,20 |                            | 2,50 |   |
| 112  | 413 144,37 | 2 265 597,69 | 413 144,37 | 2 265 597,69 | 2,50                       |      |   |



**ГРАФИЧЕСКОЕ ОПИСАНИЕ**  
**местоположения границ населенных пунктов, территориальных**  
**зон, особо охраняемых природных территорий, зон с особыми**  
**условиями использования территории**

**Граница населенного пункта д. Подостровное**

(наименование объекта, местоположение границ которого описано (далее - объект))

**Раздел 1**

**Сведения об объекте**

| <b>№ п/п</b> | <b>Характеристики объекта</b>   | <b>Описание характеристик</b>   |
|--------------|---|---|
| <b>1</b>     | <b>2</b>  | <b>3</b>  |
| 1            | Местоположение объекта  | Рязанская область, м.о. Сасовский, с/о Каргашинский, д Подостровное                   |
| 2            | Площадь объекта ± величина погрешности определения площади ( $P \pm \Delta P$ ) | 651 311 м <sup>2</sup> ± 282 м <sup>2</sup>   |
| 3            | Иные характеристики объекта   | Вид объекта реестра границ: Граница населенного пункта<br>Реестровый номер: 62:18-4.3 |



## Сведения о местоположении измененных (уточненных) границ объекта

## 1. Система координат МСК-62 зона 2

## 2. Сведения о характерных точках границ объекта

| Обозначение<br>характерных<br>точек<br>границы | Существующие<br>координаты, м |              | Измененные<br>(уточненные)<br>координаты, м |              | Метод<br>определения<br>координат<br>характерной<br>точки | Средняя<br>квадратическая<br>погрешность<br>положения<br>характерной<br>точки (M <sub>t</sub> ), м | Описание<br>обозначения<br>точки на<br>местности<br>(при<br>наличии) |
|--|-------------------------------|--------------|---|--------------|---|--|--|
|  | X                             | Y            | X   | Y            |   |  |  |
| 1  | 2                             | 3            | 4   | 5            | 6   | 7  | 8  |
| 1  | 415 094,03                    | 2 258 864,77 | 415 094,03                                  | 2 258 864,77 | Картометрически<br>й метод                                | 2,50   | —  |
| н2   | —                             | —            | 415 176,94                                  | 2 258 861,90 |   | 2,50   |  |
| н3   | —                             | —            | 415 195,75                                  | 2 258 872,52 |   | 2,50   |  |
| н4   | —                             | —            | 415 212,15                                  | 2 258 877,08 |   | 2,50   |  |
| н5   | —                             | —            | 415 246,53                                  | 2 258 882,43 |   | 2,50   |  |
| н6   | —                             | —            | 415 641,30                                  | 2 258 677,74 |   | 2,50   |  |
| 7  | 415 642,37                    | 2 258 684,88 | 415 642,37                                  | 2 258 684,88 |   | 2,50   |  |
| 8  | 415 653,98                    | 2 258 753,06 | 415 653,98                                  | 2 258 753,06 |   | 2,50   |  |
| 9  | 415 690,24                    | 2 258 882,18 | 415 690,24                                  | 2 258 882,18 |   | 2,50   |  |
| 10   | 415 693,14                    | 2 258 909,75 | 415 693,14                                  | 2 258 909,75 |   | 2,50   |  |
| 11   | 415 717,80                    | 2 258 977,93 | 415 717,80                                  | 2 258 977,93 |   | 2,50   |  |
| 12   | 415 727,96                    | 2 259 099,79 | 415 727,96                                  | 2 259 099,79 |   | 2,50   |  |
| 13   | 415 758,42                    | 2 259 112,85 | 415 758,42                                  | 2 259 112,85 |   | 2,50   |  |
| 14   | 415 806,29                    | 2 259 138,96 | 415 806,29                                  | 2 259 138,96 |   | 2,50   |  |
| 15   | 415 844,01                    | 2 259 172,33 | 415 844,01                                  | 2 259 172,33 |   | 2,50   |  |
| 16   | 415 886,08                    | 2 259 221,66 | 415 886,08                                  | 2 259 221,66 |   | 2,50   |  |
| 17   | 415 922,34                    | 2 259 249,22 | 415 922,34                                  | 2 259 249,22 |   | 2,50   |  |
| 18   | 415 964,41                    | 2 259 272,43 | 415 964,41                                  | 2 259 272,43 |   | 2,50   |  |
| 19   | 415 941,20                    | 2 259 289,84 | 415 941,20                                  | 2 259 289,84 |   | 2,50   |  |
| 20   | 415 854,16                    | 2 259 387,04 | 415 854,16                                  | 2 259 387,04 |   | 2,50   |  |
| 21   | 415 803,39                    | 2 259 453,78 | 415 803,39                                  | 2 259 453,78 |   | 2,50   |  |
| 22   | 415 784,53                    | 2 259 498,75 | 415 784,53                                  | 2 259 498,75 |   | 2,50   |  |
| 23   | 415 735,21                    | 2 259 543,72 | 415 735,21                                  | 2 259 543,72 |   | 2,50   |  |
| 24   | 415 756,97                    | 2 259 585,79 | 415 756,97                                  | 2 259 585,79 |   | 2,50   |  |
| 25   | 415 825,15                    | 2 259 710,56 | 415 825,15                                  | 2 259 710,56 |   | 2,50   |  |

## Раздел 3

| Сведения о местоположении измененных (уточненных) границ объекта |            |              |            |              |                            |      |   |
|--|------------|--------------|------------|--------------|----------------------------|------|---|
| 1  | 2          | 3            | 4          | 5            | 6                          | 7    | 8 |
| 26   | 415 806,29 | 2 259 726,52 | 415 806,29 | 2 259 726,52 | Картометрически<br>й метод | 2,50 | — |
| 27   | 415 868,67 | 2 259 810,66 | 415 868,67 | 2 259 810,66 |                            | 2,50 |   |
| 28   | 415 838,21 | 2 259 813,56 | 415 838,21 | 2 259 813,56 |                            | 2,50 |   |
| 29   | 415 797,59 | 2 259 817,91 | 415 797,59 | 2 259 817,91 |                            | 2,50 |   |
| 30   | 415 849,81 | 2 259 883,20 | 415 849,81 | 2 259 883,20 |                            | 2,50 |   |
| 31   | 415 877,37 | 2 259 906,41 | 415 877,37 | 2 259 906,41 |                            | 2,50 |   |
| 32   | 415 904,94 | 2 259 922,37 | 415 904,94 | 2 259 922,37 |                            | 2,50 |   |
| 33   | 415 894,78 | 2 259 941,23 | 415 894,78 | 2 259 941,23 |                            | 2,50 |   |
| 34   | 415 893,33 | 2 259 955,73 | 415 893,33 | 2 259 955,73 |                            | 2,50 |   |
| 35   | 415 903,17 | 2 259 989,10 | 415 903,17 | 2 259 989,10 |                            | 2,50 |   |
| 36   | 415 880,28 | 2 259 989,10 | 415 880,28 | 2 259 989,10 |                            | 2,50 |   |
| 37   | 415 851,26 | 2 259 990,55 | 415 851,26 | 2 259 990,55 |                            | 2,50 |   |
| 38   | 415 811,11 | 2 259 993,11 | 415 811,11 | 2 259 993,11 |                            | 2,50 |   |
| 39   | 415 756,40 | 2 260 001,12 | 415 756,40 | 2 260 001,12 |                            | 2,50 |   |
| 40   | 415 707,03 | 2 259 994,46 | 415 707,03 | 2 259 994,46 |                            | 2,50 |   |
| 41   | 415 641,66 | 2 260 002,59 | 415 641,66 | 2 260 002,59 |                            | 2,50 |   |
| 42   | 415 579,99 | 2 260 006,51 | 415 579,99 | 2 260 006,51 |                            | 2,50 |   |
| 43   | 415 568,27 | 2 260 010,48 | 415 568,27 | 2 260 010,48 |                            | 2,50 |   |
| 44   | 415 564,04 | 2 260 042,78 | 415 564,04 | 2 260 042,78 |                            | 2,50 |   |
| 45   | 415 562,93 | 2 260 065,18 | 415 562,93 | 2 260 065,18 |                            | 2,50 |   |
| 46   | 415 572,27 | 2 260 127,89 | 415 572,27 | 2 260 127,89 |                            | 2,50 |   |
| 47   | 415 591,28 | 2 260 142,25 | 415 591,28 | 2 260 142,25 |                            | 2,50 |   |
| 48   | 415 593,52 | 2 260 189,19 | 415 593,52 | 2 260 189,19 |                            | 2,50 |   |
| 49   | 415 596,29 | 2 260 214,60 | 415 596,29 | 2 260 214,60 |                            | 2,50 |   |
| 50   | 415 577,09 | 2 260 229,93 | 415 577,09 | 2 260 229,93 |                            | 2,50 |   |
| 51   | 415 542,28 | 2 260 225,57 | 415 542,28 | 2 260 225,57 |                            | 2,50 |   |
| 52   | 415 508,91 | 2 260 234,28 | 415 508,91 | 2 260 234,28 |                            | 2,50 |   |
| 53   | 415 484,25 | 2 260 264,74 | 415 484,25 | 2 260 264,74 |                            | 2,50 |   |
| 54   | 415 445,08 | 2 260 287,96 | 415 445,08 | 2 260 287,96 |                            | 2,50 |   |

## Раздел 3

| Сведения о местоположении измененных (уточненных) границ объекта |            |              |            |              |                            |      |   |
|--|------------|--------------|------------|--------------|----------------------------|------|---|
| 1  | 2          | 3            | 4          | 5            | 6                          | 7    | 8 |
| 55   | 415 481,35 | 2 260 170,45 | 415 481,35 | 2 260 170,45 | Картометрически<br>й метод | 2,50 | — |
| 56   | 415 487,15 | 2 260 119,67 | 415 487,15 | 2 260 119,67 |                            | 2,50 |   |
| 57   | 415 487,15 | 2 260 063,09 | 415 487,15 | 2 260 063,09 |                            | 2,50 |   |
| 58   | 415 474,10 | 2 260 038,43 | 415 474,10 | 2 260 038,43 |                            | 2,50 |   |
| 59   | 415 447,99 | 2 260 026,82 | 415 447,99 | 2 260 026,82 |                            | 2,50 |   |
| 60   | 415 423,32 | 2 260 019,57 | 415 423,32 | 2 260 019,57 |                            | 2,50 |   |
| 61   | 415 442,18 | 2 260 003,61 | 415 442,18 | 2 260 003,61 |                            | 2,50 |   |
| 62   | 415 426,23 | 2 259 986,20 | 415 426,23 | 2 259 986,20 |                            | 2,50 |   |
| 63   | 415 381,26 | 2 259 923,82 | 415 381,26 | 2 259 923,82 |                            | 2,50 |   |
| 64   | 415 353,69 | 2 259 884,65 | 415 353,69 | 2 259 884,65 |                            | 2,50 |   |
| 65   | 415 329,03 | 2 259 878,84 | 415 329,03 | 2 259 878,84 |                            | 2,50 |   |
| 66   | 415 295,67 | 2 259 877,39 | 415 295,67 | 2 259 877,39 |                            | 2,50 |   |
| 67   | 415 262,30 | 2 259 877,39 | 415 262,30 | 2 259 877,39 |                            | 2,50 |   |
| 68   | 415 259,40 | 2 259 873,04 | 415 259,40 | 2 259 873,04 |                            | 2,50 |   |
| 69   | 415 265,21 | 2 259 867,24 | 415 265,21 | 2 259 867,24 |                            | 2,50 |   |
| 70   | 415 275,36 | 2 259 864,34 | 415 275,36 | 2 259 864,34 |                            | 2,50 |   |
| 71   | 415 339,19 | 2 259 865,79 | 415 339,19 | 2 259 865,79 |                            | 2,50 |   |
| 72   | 415 347,89 | 2 259 858,53 | 415 347,89 | 2 259 858,53 |                            | 2,50 |   |
| 73   | 415 347,89 | 2 259 848,38 | 415 347,89 | 2 259 848,38 |                            | 2,50 |   |
| 74   | 415 343,54 | 2 259 832,42 | 415 343,54 | 2 259 832,42 |                            | 2,50 |   |
| 75   | 415 337,74 | 2 259 796,15 | 415 337,74 | 2 259 796,15 |                            | 2,50 |   |
| 76   | 415 337,74 | 2 259 761,33 | 415 337,74 | 2 259 761,33 |                            | 2,50 |   |
| 77   | 415 339,19 | 2 259 700,40 | 415 339,19 | 2 259 700,40 |                            | 2,50 |   |
| 78   | 415 340,64 | 2 259 585,79 | 415 340,64 | 2 259 585,79 |                            | 2,50 |   |
| 79   | 415 334,84 | 2 259 529,22 | 415 334,84 | 2 259 529,22 |                            | 2,50 |   |
| 80   | 415 311,63 | 2 259 474,09 | 415 311,63 | 2 259 474,09 |                            | 2,50 |   |
| 81   | 415 291,32 | 2 259 443,62 | 415 291,32 | 2 259 443,62 |                            | 2,50 |   |
| 82   | 415 295,67 | 2 259 397,20 | 415 295,67 | 2 259 397,20 |                            | 2,50 |   |
| 83   | 415 300,02 | 2 259 284,04 | 415 300,02 | 2 259 284,04 |                            | 2,50 |   |



**ГРАФИЧЕСКОЕ ОПИСАНИЕ**  
**местоположения границ населенных пунктов, территориальных**  
**зон, особо охраняемых природных территорий, зон с особыми**  
**условиями использования территории**

***Граница населенного пункта д. Тонкачево***

(наименование объекта, местоположение границ которого описано (далее - объект))

**Раздел 1**

**Сведения об объекте**

| <b>№<br/>п/п</b> | <b>Характеристики объекта</b>   | <b>Описание характеристик</b>   |
|------------------|---|---|
| <b>1</b>         | <b>2</b>  | <b>3</b>  |
| 1                | Местоположение объекта  | Рязанская область, м.о. Сасовский, с/о Каргашинский, с. Тонкачево                     |
| 2                | Площадь объекта ± величина погрешности определения площади ( $P \pm \Delta P$ ) | 498 050 м <sup>2</sup> ± 247 м <sup>2</sup>   |
| 3                | Иные характеристики объекта   | Вид объекта реестра границ: Граница населенного пункта<br>Реестровый номер: 62:18-4.5 |

## Сведения о местоположении измененных (уточненных) границ объекта

## 1. Система координат МСК-62 зона 2

## 2. Сведения о характерных точках границ объекта

| Обозначение<br>характерных<br>точек<br>границы | Существующие<br>координаты, м |              | Измененные<br>(уточненные)<br>координаты, м |              | Метод<br>определения<br>координат<br>характерной<br>точки | Средняя<br>квадратическая<br>погрешность<br>положения<br>характерной<br>точки (Mt), м | Описание<br>обозначения<br>точки на<br>местности<br>(при<br>наличии) |
|--|-------------------------------|--------------|---|--------------|---|---|--|
|  | X                             | Y            | X   | Y            |   |   |  |
| 1  | 2                             | 3            | 4   | 5            | 6   | 7   | 8  |
| 1  | 420 280,33                    | 2 260 379,94 | 420 280,33                                  | 2 260 379,94 | Картометрически<br>й метод                                | 2,50  | —  |
| 2  | 420 236,54                    | 2 260 376,45 | 420 236,54                                  | 2 260 376,45 |   | 2,50  |  |
| 3  | 420 210,43                    | 2 260 354,69 | 420 210,43                                  | 2 260 354,69 |   | 2,50  |  |
| 4  | 420 114,69                    | 2 260 311,17 | 420 114,69                                  | 2 260 311,17 |   | 2,50  |  |
| 5  | 419 989,93                    | 2 260 250,24 | 419 989,93                                  | 2 260 250,24 |   | 2,50  |  |
| 6  | 419 969,63                    | 2 260 247,34 | 419 969,63                                  | 2 260 247,34 |   | 2,50  |  |
| 7  | 419 926,11                    | 2 260 222,67 | 419 926,11                                  | 2 260 222,67 |   | 2,50  |  |
| 8  | 419 815,86                    | 2 260 158,84 | 419 815,86                                  | 2 260 158,84 |   | 2,50  |  |
| 9  | 419 753,48                    | 2 260 115,32 | 419 753,48                                  | 2 260 115,32 |   | 2,50  |  |
| 10   | 419 656,29                    | 2 260 036,98 | 419 656,29                                  | 2 260 036,98 |   | 2,50  |  |
| 11   | 419 537,34                    | 2 259 928,17 | 419 537,34                                  | 2 259 928,17 |   | 2,50  |  |
| 12   | 419 566,35                    | 2 259 923,82 | 419 566,35                                  | 2 259 923,82 |   | 2,50  |  |
| 13   | 419 588,11                    | 2 259 913,66 | 419 588,11                                  | 2 259 913,66 |   | 2,50  |  |
| 14   | 419 621,47                    | 2 259 889,00 | 419 621,47                                  | 2 259 889,00 |   | 2,50  |  |
| 15   | 419 650,48                    | 2 259 859,99 | 419 650,48                                  | 2 259 859,99 |   | 2,50  |  |
| 16   | 419 672,24                    | 2 259 838,22 | 419 672,24                                  | 2 259 838,22 |   | 2,50  |  |
| 17   | 419 666,44                    | 2 259 828,07 | 419 666,44                                  | 2 259 828,07 |   | 2,50  |  |
| 18   | 419 705,61                    | 2 259 797,60 | 419 705,61                                  | 2 259 797,60 |   | 2,50  |  |
| 19   | 419 733,17                    | 2 259 783,10 | 419 733,17                                  | 2 259 783,10 |   | 2,50  |  |
| 20   | 419 763,64                    | 2 259 771,49 | 419 763,64                                  | 2 259 771,49 |   | 2,50  |  |
| 21   | 419 781,04                    | 2 259 768,59 | 419 781,04                                  | 2 259 768,59 |   | 2,50  |  |
| 22   | 419 791,20                    | 2 259 742,47 | 419 791,20                                  | 2 259 742,47 |   | 2,50  |  |
| н23  | —                             | —            | 419 789,36                                  | 2 259 702,82 |   | 2,50  |  |
| н24  | —                             | —            | 419 807,11                                  | 2 259 687,07 |   | 2,50  |  |
| н25  | —                             | —            | 419 820,02                                  | 2 259 677,41 |   | 2,50  |  |

## Раздел 3

## Сведения о местоположении измененных (уточненных) границ объекта

| 1   | 2 | 3 | 4          | 5            | 6                          | 7    | 8 |
|-----|---|---|------------|--------------|----------------------------|------|---|
| н26 | — | — | 419 830,58 | 2 259 664,40 | Картометрически<br>й метод | 2,50 | — |
| н27 | — | — | 419 840,07 | 2 259 658,47 |                            | 2,50 |   |
| н28 | — | — | 419 852,97 | 2 259 656,46 |                            | 2,50 |   |
| н29 | — | — | 419 868,20 | 2 259 650,72 |                            | 2,50 |   |
| н30 | — | — | 419 882,25 | 2 259 639,47 |                            | 2,50 |   |
| н31 | — | — | 419 897,62 | 2 259 621,71 |                            | 2,50 |   |
| н32 | — | — | 419 903,90 | 2 259 614,02 |                            | 2,50 |   |
| н33 | — | — | 419 905,12 | 2 259 602,86 |                            | 2,50 |   |
| н34 | — | — | 419 902,01 | 2 259 582,28 |                            | 2,50 |   |
| н35 | — | — | 419 901,87 | 2 259 563,16 |                            | 2,50 |   |
| н36 | — | — | 419 906,24 | 2 259 547,75 |                            | 2,50 |   |
| н37 | — | — | 419 916,70 | 2 259 537,75 |                            | 2,50 |   |
| н38 | — | — | 419 931,31 | 2 259 533,61 |                            | 2,50 |   |
| н39 | — | — | 419 954,60 | 2 259 531,43 |                            | 2,50 |   |
| н40 | — | — | 419 975,26 | 2 259 534,07 |                            | 2,50 |   |
| н41 | — | — | 419 990,38 | 2 259 538,70 |                            | 2,50 |   |
| н42 | — | — | 420 003,93 | 2 259 549,56 |                            | 2,50 |   |
| н43 | — | — | 420 020,78 | 2 259 567,35 |                            | 2,50 |   |
| н44 | — | — | 420 037,65 | 2 259 584,33 |                            | 2,50 |   |
| н45 | — | — | 420 061,92 | 2 259 593,11 |                            | 2,50 |   |
| н46 | — | — | 420 093,31 | 2 259 601,31 |                            | 2,50 |   |
| н47 | — | — | 420 115,71 | 2 259 608,66 |                            | 2,50 |   |
| н48 | — | — | 420 129,54 | 2 259 611,33 |                            | 2,50 |   |
| н49 | — | — | 420 162,85 | 2 259 611,41 |                            | 2,50 |   |
| н50 | — | — | 420 179,61 | 2 259 616,10 |                            | 2,50 |   |
| н51 | — | — | 420 199,09 | 2 259 629,07 |                            | 2,50 |   |
| н52 | — | — | 420 212,57 | 2 259 633,92 |                            | 2,50 |   |
| н53 | — | — | 420 248,86 | 2 259 645,48 |                            | 2,50 |   |
| н54 | — | — | 420 257,32 | 2 259 659,77 |                            | 2,50 |   |

## Раздел 3

| Сведения о местоположении измененных (уточненных) границ объекта |            |              |            |              |                            |      |   |
|--|------------|--------------|------------|--------------|----------------------------|------|---|
| 1  | 2          | 3            | 4          | 5            | 6                          | 7    | 8 |
| н55  | —          | —            | 420 261,66 | 2 259 668,11 | Картометрически<br>й метод | 2,50 | — |
| н56  | —          | —            | 420 271,14 | 2 259 673,97 |                            | 2,50 |   |
| н57  | —          | —            | 420 285,18 | 2 259 675,85 |                            | 2,50 |   |
| н58  | —          | —            | 420 300,28 | 2 259 676,65 |                            | 2,50 |   |
| н59  | —          | —            | 420 313,95 | 2 259 680,58 |                            | 2,50 |   |
| н60  | —          | —            | 420 321,85 | 2 259 684,27 |                            | 2,50 |   |
| 61   | 420 325,03 | 2 259 691,69 | 420 325,03 | 2 259 691,69 |                            | 2,50 |   |
| н62  | —          | —            | 420 327,36 | 2 259 706,86 |                            | 2,50 |   |
| н63  | —          | —            | 420 326,04 | 2 259 715,18 |                            | 2,50 |   |
| н64  | —          | —            | 420 324,94 | 2 259 724,36 |                            | 2,50 |   |
| н65  | —          | —            | 420 327,34 | 2 259 734,00 |                            | 2,50 |   |
| н66  | —          | —            | 420 331,89 | 2 259 744,32 |                            | 2,50 |   |
| н67  | —          | —            | 420 340,68 | 2 259 754,41 |                            | 2,50 |   |
| н68  | —          | —            | 420 352,42 | 2 259 761,75 |                            | 2,50 |   |
| н69  | —          | —            | 420 359,55 | 2 259 765,64 |                            | 2,50 |   |
| 70   | 420 361,29 | 2 259 767,13 | 420 361,29 | 2 259 767,13 |                            | 2,50 |   |
| н71  | —          | —            | 420 364,38 | 2 259 768,27 |                            | 2,50 |   |
| н72  | —          | —            | 420 366,89 | 2 259 769,64 |                            | 2,50 |   |
| н73  | —          | —            | 420 383,02 | 2 259 777,03 |                            | 2,50 |   |
| н74  | —          | —            | 420 396,87 | 2 259 779,82 |                            | 2,50 |   |
| 75   | 420 416,42 | 2 259 785,99 | 420 416,42 | 2 259 785,99 |                            | 2,50 |   |
| н76  | —          | —            | 420 453,14 | 2 259 795,41 |                            | 2,50 |   |
| н77  | —          | —            | 420 478,12 | 2 259 805,78 |                            | 2,50 |   |
| н78  | —          | —            | 420 491,64 | 2 259 813,97 |                            | 2,50 |   |
| н79  | —          | —            | 420 500,40 | 2 259 824,49 |                            | 2,50 |   |
| н80  | —          | —            | 420 511,03 | 2 259 832,34 |                            | 2,50 |   |
| н81  | —          | —            | 420 523,92 | 2 259 838,80 |                            | 2,50 |   |
| н82  | —          | —            | 420 535,71 | 2 259 838,58 |                            | 2,50 |   |
| н83  | —          | —            | 420 552,63 | 2 259 830,99 |                            | 2,50 |   |



## Раздел 3

## Сведения о местоположении измененных (уточненных) границ объекта

| 1    | 2          | 3            | 4          | 5            | 6                          | 7    | 8 |
|------|------------|--------------|------------|--------------|----------------------------|------|---|
| н84  | —          | —            | 420 578,39 | 2 259 815,91 | Картометрически<br>й метод | 2,50 | — |
| н85  | —          | —            | 420 589,57 | 2 259 812,18 |                            | 2,50 |   |
| н86  | —          | —            | 420 597,73 | 2 259 812,25 |                            | 2,50 |   |
| н87  | —          | —            | 420 602,28 | 2 259 814,05 |                            | 2,50 |   |
| н88  | —          | —            | 420 613,28 | 2 259 819,54 |                            | 2,50 |   |
| н89  | —          | —            | 420 624,78 | 2 259 828,76 |                            | 2,50 |   |
| 90   | 420 603,55 | 2 259 884,64 | 420 603,55 | 2 259 884,64 |                            | 2,50 |   |
| 91   | 420 616,61 | 2 259 913,66 | 420 616,61 | 2 259 913,66 |                            | 2,50 |   |
| 92   | 420 623,86 | 2 259 909,31 | 420 623,86 | 2 259 909,31 |                            | 2,50 |   |
| 93   | 420 647,07 | 2 259 918,01 | 420 647,07 | 2 259 918,01 |                            | 2,50 |   |
| 94   | 420 654,32 | 2 259 923,81 | 420 654,32 | 2 259 923,81 |                            | 2,50 |   |
| 95   | 420 661,58 | 2 259 941,22 | 420 661,58 | 2 259 941,22 |                            | 2,50 |   |
| 96   | 420 663,03 | 2 259 954,28 | 420 663,03 | 2 259 954,28 |                            | 2,50 |   |
| 97   | 420 692,04 | 2 259 942,67 | 420 692,04 | 2 259 942,67 |                            | 2,50 |   |
| 98   | 420 694,94 | 2 259 962,98 | 420 694,94 | 2 259 962,98 |                            | 2,50 |   |
| 99   | 420 700,74 | 2 259 981,84 | 420 700,74 | 2 259 981,84 |                            | 2,50 |   |
| 100  | 420 732,66 | 2 259 976,04 | 420 732,66 | 2 259 976,04 |                            | 2,50 |   |
| 101  | 420 739,91 | 2 259 980,39 | 420 739,91 | 2 259 980,39 |                            | 2,50 |   |
| 102  | 420 747,16 | 2 259 994,90 | 420 747,16 | 2 259 994,90 |                            | 2,50 |   |
| н103 | —          | —            | 420 755,87 | 2 260 025,37 |                            | 2,50 |   |
| 104  | 420 741,07 | 2 260 035,63 | 420 741,07 | 2 260 035,63 |                            | 2,50 |   |
| 105  | 420 741,07 | 2 260 037,69 | 420 741,07 | 2 260 037,69 |                            | 2,50 |   |
| 106  | 420 725,17 | 2 260 042,87 | 420 725,17 | 2 260 042,87 |                            | 2,50 |   |
| 107  | 420 636,67 | 2 260 064,89 | 420 636,67 | 2 260 064,89 |                            | 2,50 |   |
| 108  | 420 571,22 | 2 260 073,25 | 420 571,22 | 2 260 073,25 | 2,50                       |      |   |
| 109  | 420 551,23 | 2 260 078,35 | 420 551,23 | 2 260 078,35 | 2,50                       |      |   |
| 110  | 420 508,00 | 2 260 078,35 | 420 508,00 | 2 260 078,35 | 2,50                       |      |   |
| 111  | 420 452,03 | 2 260 075,60 | 420 452,03 | 2 260 075,60 | 2,50                       |      |   |
| 112  | 420 430,41 | 2 260 073,66 | 420 430,41 | 2 260 073,66 | 2,50                       |      |   |



**ГРАФИЧЕСКОЕ ОПИСАНИЕ**  
**местоположения границ населенных пунктов, территориальных**  
**зон, особо охраняемых природных территорий, зон с особыми**  
**условиями использования территории**

**Граница населенного пункта п. 12 лет Октября**

(наименование объекта, местоположение границ которого описано (далее - объект))

**Раздел 1**

**Сведения об объекте**

| №<br>п/п | Характеристики объекта  | Описание характеристик  |
|----------|---|---|
| 1        | 2   | 3   |
| 1        | Местоположение объекта  | Рязанская область, м.о. Сасовский, с/о Каргашинский, п 12 лет Октября |
| 2        | Площадь объекта ± величина погрешности определения площади ( $P \pm \Delta P$ ) | 1 076 611 м <sup>2</sup> ± 363 м <sup>2</sup>                         |
| 3        | Иные характеристики объекта   | Вид объекта реестра границ: Граница населенного пункта                |

## Сведения о местоположении границ объекта

1. Система координат МСК-62 зона 2

## 2. Сведения о характерных точках границ объекта

| Обозначение<br>характерных<br>точек<br>границ | Координаты, м |              | Метод определения<br>координат характерной<br>точки | Средняя<br>квадратическая<br>погрешность<br>положения<br>характерной<br>точки (M <sub>t</sub> ), м | Описание<br>обозначения точки<br>на местности (при<br>наличии) |
|---|---------------|--------------|---|--|--|
|   | X             | Y            |   |  |  |
| 1   | 2             | 3            | 4   | 5  | 6  |
| 1   | 414 923,00    | 2 270 085,00 | Картометрический метод                              | 2,50   | —  |
| 2   | 415 312,00    | 2 270 146,00 |   | 2,50   |  |
| 3   | 415 296,00    | 2 270 308,00 |   | 2,50   |  |
| 4   | 415 286,00    | 2 270 374,00 |   | 2,50   |  |
| 5   | 415 262,00    | 2 270 596,00 |   | 2,50   |  |
| 6   | 415 246,00    | 2 270 686,00 |   | 2,50   |  |
| 7   | 415 245,26    | 2 270 720,81 |   | 2,50   |  |
| 8   | 415 244,90    | 2 270 733,34 |   | 2,50   |  |
| 9   | 415 214,43    | 2 271 065,56 |   | 2,50   |  |
| 10  | 415 195,48    | 2 271 165,31 |   | 2,50   |  |
| 11  | 415 193,41    | 2 271 176,40 |   | 2,50   |  |
| 12  | 415 046,47    | 2 271 163,72 |   | 2,50   |  |
| 13  | 414 880,44    | 2 271 141,31 |   | 2,50   |  |
| 14  | 414 848,61    | 2 271 099,05 |   | 2,50   |  |
| 15  | 414 805,35    | 2 271 120,69 |   | 2,50   |  |
| 16  | 414 776,34    | 2 271 143,90 |   | 2,50   |  |
| 17  | 414 758,93    | 2 271 165,66 |   | 2,50   |  |
| 18  | 414 743,00    | 2 271 202,00 |   | 2,50   |  |
| 19  | 414 739,00    | 2 271 241,00 |   | 2,50   |  |
| 20  | 414 743,00    | 2 271 266,00 |   | 2,50   |  |
| 21  | 414 759,00    | 2 271 304,00 |   | 2,50   |  |
| 22  | 414 773,00    | 2 271 327,00 |   | 2,50   |  |
| 23  | 414 773,00    | 2 271 339,01 |   | 2,50   |  |
| 24  | 414 760,00    | 2 271 352,00 |   | 2,50   |  |
| 25  | 414 733,11    | 2 271 356,72 |   | 2,50   |  |
| 26  | 414 720,00    | 2 271 360,00 |   | 2,50   |  |
| 27  | 414 710,00    | 2 271 370,00 |   | 2,50   |  |
| 28  | 414 710,00    | 2 271 376,41 |   | 2,50   |  |
| 29  | 414 709,61    | 2 271 380,38 |   | 2,50   |  |
| 30  | 414 722,67    | 2 271 444,21 |   | 2,50   |  |
| 31  | 414 757,48    | 2 271 494,98 |   | 2,50   |  |
| 32  | 414 815,51    | 2 271 545,76 |   | 2,50   |  |
| 33  | 414 870,63    | 2 271 579,13 |   | 2,50   |  |
| 34  | 414 901,10    | 2 271 582,03 |   | 2,50   |  |
| 35  | 414 954,77    | 2 271 555,92 |   | 2,50   |  |
| 36  | 414 979,43    | 2 271 547,21 |   | 2,50   |  |
| 37  | 414 996,84    | 2 271 554,47 |   | 2,50   |  |
| 38  | 415 022,95    | 2 271 619,75 |   | 2,50   |  |
| 39  | 415 104,18    | 2 271 772,08 |   | 2,50   |  |
| 40  | 415 095,48    | 2 271 817,05 |   | 2,50   |  |
| 41  | 415 038,91    | 2 272 281,29 |   | 2,50   |  |
| 42  | 414 937,36    | 2 272 108,65 |   | 2,50   |  |
| 43  | 414 696,56    | 2 271 667,62 |   | 2,50   |  |
| 44  | 414 526,29    | 2 271 360,00 |   | 2,50   |  |
| 45  | 414 460,00    | 2 271 240,00 |   | 2,50   |  |
| 46  | 414 457,71    | 2 271 233,31 |   | 2,50   |  |
| 47  | 414 466,37    | 2 271 245,55 |   | 2,50   |  |

| Сведения о местоположении границ объекта                        |            |              |                        |      |   |
|---|------------|--------------|------------------------|------|---|
| 1   | 2          | 3            | 4                      | 5    | 6 |
| 48  | 414 464,28 | 2 271 241,38 | Картометрический метод | 2,50 | — |
| 49  | 414 383,00 | 2 271 005,00 |                        | 2,50 |   |
| 50  | 414 376,77 | 2 270 987,10 |                        | 2,50 |   |
| 51  | 414 350,18 | 2 270 910,76 |                        | 2,50 |   |
| 52  | 414 344,00 | 2 270 893,00 |                        | 2,50 |   |
| 53  | 414 353,00 | 2 270 880,00 |                        | 2,50 |   |
| 54  | 414 372,00 | 2 270 864,00 |                        | 2,50 |   |
| 55  | 414 390,00 | 2 270 857,00 |                        | 2,50 |   |
| 56  | 414 434,00 | 2 270 854,00 |                        | 2,50 |   |
| 57  | 414 387,13 | 2 270 756,48 |                        | 2,50 |   |
| 58  | 414 335,00 | 2 270 648,00 |                        | 2,50 |   |
| 59  | 414 537,00 | 2 270 617,00 |                        | 2,50 |   |
| 60  | 414 521,00 | 2 270 552,00 |                        | 2,50 |   |
| 61  | 414 482,00 | 2 270 455,00 |                        | 2,50 |   |
| 62  | 414 436,51 | 2 270 364,02 |                        | 2,50 |   |
| 63  | 414 411,00 | 2 270 313,00 |                        | 2,50 |   |
| 64  | 414 359,00 | 2 270 204,00 |                        | 2,50 |   |
| 65  | 414 511,00 | 2 270 221,00 |                        | 2,50 |   |
| 66  | 414 752,00 | 2 270 257,00 |                        | 2,50 |   |
| 67  | 414 795,00 | 2 270 207,00 |                        | 2,50 |   |
| 1   | 414 923,00 | 2 270 085,00 | 2,50                   |      |   |
| 3. Сведения о характерных точках части (частей) границы объекта |            |              |                        |      |   |
| 1   | 2          | 3            | 4                      | 5    | 6 |
| —   | —          | —            | —                      | —    | — |

**ГРАФИЧЕСКОЕ ОПИСАНИЕ**  
**местоположения границ населенных пунктов, территориальных**  
**зон, особо охраняемых природных территорий, зон с особыми**  
**условиями использования территории**

***Граница населенного пункта п. Сасовский***

(наименование объекта, местоположение границ которого описано (далее - объект))

**Раздел 1**

**Сведения об объекте**

| <b>№<br/>п/п</b> | <b>Характеристики объекта</b>   | <b>Описание характеристик</b>   |
|------------------|---|---|
| <b>1</b>         | <b>2</b>  | <b>3</b>  |
| 1                | Местоположение объекта  | Рязанская область, м.о. Сасовский, с/о Каргашинский, п Сасовский                      |
| 2                | Площадь объекта ± величина погрешности определения площади ( $P \pm \Delta P$ ) | 481 433 м <sup>2</sup> ± 243 м <sup>2</sup>   |
| 3                | Иные характеристики объекта   | Вид объекта реестра границ: Граница населенного пункта<br>Реестровый номер: 62:18-4.4 |

## Сведения о местоположении измененных (уточненных) границ объекта

| 1. Система координат МСК-62 зона 2              |                               |              |   |              |   |   |  |
|---|-------------------------------|--------------|---|--------------|---|---|--|
| 2. Сведения о характерных точках границ объекта |                               |              |   |              |   |   |  |
| Обозначение<br>характерных<br>точек<br>границы  | Существующие<br>координаты, м |              | Измененные<br>(уточненные)<br>координаты, м |              | Метод<br>определения<br>координат<br>характерной<br>точки | Средняя<br>квадратическая<br>погрешность<br>положения<br>характерной<br>точки (Mt), м | Описание<br>обозначения<br>точки на<br>местности<br>(при<br>наличии) |
|   | X                             | Y            | X   | Y            |   |   |  |
| 1   | 2                             | 3            | 4   | 5            | 6   | 7   | 8  |
| н1  | —                             | —            | 412 752,31                                  | 2 276 099,38 | Картометрически<br>й метод                                | 2,50  | —  |
| н2  | —                             | —            | 412 769,55                                  | 2 276 103,73 |   | 2,50  |  |
| н3  | —                             | —            | 412 782,78                                  | 2 276 110,52 |   | 2,50  |  |
| н4  | —                             | —            | 412 783,88                                  | 2 276 113,71 |   | 2,50  |  |
| 5   | 412 797,57                    | 2 276 116,90 | 412 797,57                                  | 2 276 116,90 |   | 2,50  |  |
| 6   | 412 832,51                    | 2 276 173,93 | 412 832,51                                  | 2 276 173,93 |   | 2,50  |  |
| н7  | —                             | —            | 412 949,96                                  | 2 276 359,39 |   | 2,50  |  |
| 8   | 412 969,59                    | 2 276 390,39 | 412 969,59                                  | 2 276 390,39 |   | 2,50  |  |
| 9   | 412 876,14                    | 2 276 454,84 | 412 876,14                                  | 2 276 454,84 |   | 2,50  |  |
| 10  | 412 858,80                    | 2 276 466,85 | 412 858,80                                  | 2 276 466,85 |   | 2,50  |  |
| 11  | 412 862,97                    | 2 276 473,97 | 412 862,97                                  | 2 276 473,97 |   | 2,50  |  |
| 12  | 412 770,13                    | 2 276 540,67 | 412 770,13                                  | 2 276 540,67 |   | 2,50  |  |
| н13   | —                             | —            | 412 723,71                                  | 2 276 574,11 |   | 2,50  |  |
| 14  | 412 723,43                    | 2 276 574,55 | 412 723,43                                  | 2 276 574,55 |   | 2,50  |  |
| 15  | 412 701,88                    | 2 276 549,63 | 412 701,88                                  | 2 276 549,63 |   | 2,50  |  |
| 16  | 412 624,30                    | 2 276 611,15 | 412 624,30                                  | 2 276 611,15 |   | 2,50  |  |
| 17  | 412 606,39                    | 2 276 615,03 | 412 606,39                                  | 2 276 615,03 |   | 2,50  |  |
| 18  | 412 421,56                    | 2 276 348,83 | 412 421,56                                  | 2 276 348,83 |   | 2,50  |  |
| н19   | —                             | —            | 412 444,31                                  | 2 276 329,10 |   | 2,50  |  |
| 20  | 412 469,65                    | 2 276 307,14 | 412 469,65                                  | 2 276 307,14 |   | 2,50  |  |
| 21  | 412 474,30                    | 2 276 266,68 | 412 474,30                                  | 2 276 266,68 |   | 2,50  |  |
| 22  | 412 482,88                    | 2 276 265,04 | 412 482,88                                  | 2 276 265,04 |   | 2,50  |  |
| 23  | 412 495,94                    | 2 276 266,50 | 412 495,94                                  | 2 276 266,50 |   | 2,50  |  |
| 24  | 412 500,73                    | 2 276 262,98 | 412 500,73                                  | 2 276 262,98 |   | 2,50  |  |
| 25  | 412 496,43                    | 2 276 257,40 | 412 496,43                                  | 2 276 257,40 |   | 2,50  |  |

| Сведения о местоположении измененных (уточненных) границ объекта |            |              |            |              |                            |      |   |
|--|------------|--------------|------------|--------------|----------------------------|------|---|
| 1  | 2          | 3            | 4          | 5            | 6                          | 7    | 8 |
| 26   | 412 429,85 | 2 276 212,65 | 412 429,85 | 2 276 212,65 | Картометрически<br>й метод | 2,50 | — |
| 27   | 412 392,55 | 2 276 179,47 | 412 392,55 | 2 276 179,47 |                            | 2,50 |   |
| 28   | 412 283,61 | 2 276 059,86 | 412 283,61 | 2 276 059,86 |                            | 2,50 |   |
| 29   | 412 271,13 | 2 276 043,08 | 412 271,13 | 2 276 043,08 |                            | 2,50 |   |
| 30   | 412 238,39 | 2 275 993,81 | 412 238,39 | 2 275 993,81 |                            | 2,50 |   |
| 31   | 412 253,60 | 2 275 982,90 | 412 253,60 | 2 275 982,90 |                            | 2,50 |   |
| 32   | 412 250,01 | 2 275 974,90 | 412 250,01 | 2 275 974,90 |                            | 2,50 |   |
| 33   | 412 232,73 | 2 275 984,41 | 412 232,73 | 2 275 984,41 |                            | 2,50 |   |
| 34   | 412 219,71 | 2 275 963,21 | 412 219,71 | 2 275 963,21 |                            | 2,50 |   |
| 35   | 412 126,71 | 2 275 811,76 | 412 126,71 | 2 275 811,76 |                            | 2,50 |   |
| 36   | 412 158,28 | 2 275 784,86 | 412 158,28 | 2 275 784,86 |                            | 2,50 |   |
| 37   | 412 154,29 | 2 275 777,48 | 412 154,29 | 2 275 777,48 |                            | 2,50 |   |
| 38   | 412 124,14 | 2 275 798,22 | 412 124,14 | 2 275 798,22 |                            | 2,50 |   |
| 39   | 412 118,39 | 2 275 798,18 | 412 118,39 | 2 275 798,18 |                            | 2,50 |   |
| 40   | 411 963,32 | 2 275 545,09 | 411 963,32 | 2 275 545,09 |                            | 2,50 |   |
| 41   | 411 936,68 | 2 275 484,48 | 411 936,68 | 2 275 484,48 |                            | 2,50 |   |
| 42   | 411 930,63 | 2 275 460,19 | 411 930,63 | 2 275 460,19 |                            | 2,50 |   |
| 43   | 412 234,03 | 2 275 344,96 | 412 234,03 | 2 275 344,96 |                            | 2,50 |   |
| 44   | 412 288,29 | 2 275 440,89 | 412 288,29 | 2 275 440,89 |                            | 2,50 |   |
| 45   | 412 345,20 | 2 275 569,50 | 412 345,20 | 2 275 569,50 |                            | 2,50 |   |
| 46   | 412 423,99 | 2 275 726,85 | 412 423,99 | 2 275 726,85 |                            | 2,50 |   |
| 47   | 412 491,99 | 2 275 841,36 | 412 491,99 | 2 275 841,36 |                            | 2,50 |   |
| н48  | —          | —            | 412 500,12 | 2 275 834,81 |                            | 2,50 |   |
| н49  | —          | —            | 412 541,61 | 2 275 802,84 |                            | 2,50 |   |
| н50  | —          | —            | 412 548,40 | 2 275 794,18 |                            | 2,50 |   |
| н51  | —          | —            | 412 573,95 | 2 275 780,66 |                            | 2,50 |   |
| 52   | 412 617,67 | 2 275 757,37 | 412 617,67 | 2 275 757,37 |                            | 2,50 |   |
| н53  | —          | —            | 412 622,58 | 2 275 769,23 |                            | 2,50 |   |
| 54   | 412 630,94 | 2 275 797,09 | 412 630,94 | 2 275 797,09 |                            | 2,50 |   |





**ГРАФИЧЕСКОЕ ОПИСАНИЕ**  
**местоположения границ населенных пунктов, территориальных**  
**зон, особо охраняемых природных территорий, зон с особыми**  
**условиями использования территории**

*Граница населенного пункта с. Заболотье*

(наименование объекта, местоположение границ которого описано (далее - объект))

**Раздел 1**

**Сведения об объекте**

| <b>№ п/п</b> | <b>Характеристики объекта</b>   | <b>Описание характеристик</b>   |
|--------------|---|---|
| <b>1</b>     | <b>2</b>  | <b>3</b>  |
| 1            | Местоположение объекта  | Рязанская область, м.о. Сасовский, с/о Каргашинский, с Заболотье                      |
| 2            | Площадь объекта ± величина погрешности определения площади ( $P \pm \Delta P$ ) | 1 057 792 м <sup>2</sup> ± 360 м <sup>2</sup>   |
| 3            | Иные характеристики объекта   | Вид объекта реестра границ: Граница населенного пункта<br>Реестровый номер: 62:18-4.1 |

## Сведения о местоположении измененных (уточненных) границ объекта

## 1. Система координат МСК-62 зона 2

## 2. Сведения о характерных точках границ объекта

| Обозначение<br>характерных<br>точек<br>границы | Существующие<br>координаты, м |   | Измененные<br>(уточненные)<br>координаты, м |              | Метод<br>определения<br>координат<br>характерной<br>точки | Средняя<br>квадратическая<br>погрешность<br>положения<br>характерной<br>точки (M <sub>t</sub> ), м | Описание<br>обозначения<br>точки на<br>местности<br>(при<br>наличии) |
|--|-------------------------------|---|---|--------------|---|--|--|
|  | X                             | Y | X   | Y            |   |  |  |
| 1  | 2                             | 3 | 4   | 5            | 6   | 7  | 8  |
| н1   | —                             | — | 417 209,36                                  | 2 262 330,88 | Картометрически<br>й метод                                | 2,50   | —  |
| н2   | —                             | — | 417 215,37                                  | 2 262 340,15 |   | 2,50   |  |
| н3   | —                             | — | 417 221,22                                  | 2 262 362,72 |   | 2,50   |  |
| н4   | —                             | — | 417 220,24                                  | 2 262 382,02 |   | 2,50   |  |
| н5   | —                             | — | 417 228,84                                  | 2 262 386,56 |   | 2,50   |  |
| н6   | —                             | — | 417 263,17                                  | 2 262 381,73 |   | 2,50   |  |
| н7   | —                             | — | 417 278,24                                  | 2 262 382,86 |   | 2,50   |  |
| н8   | —                             | — | 417 303,95                                  | 2 262 391,01 |   | 2,50   |  |
| н9   | —                             | — | 417 319,44                                  | 2 262 397,30 |   | 2,50   |  |
| н10  | —                             | — | 417 340,49                                  | 2 262 408,92 |   | 2,50   |  |
| н11  | —                             | — | 417 371,36                                  | 2 262 450,20 |   | 2,50   |  |
| н12  | —                             | — | 417 375,57                                  | 2 262 459,42 |   | 2,50   |  |
| н13  | —                             | — | 417 367,85                                  | 2 262 481,20 |   | 2,50   |  |
| н14  | —                             | — | 417 367,82                                  | 2 262 490,58 |   | 2,50   |  |
| н15  | —                             | — | 417 376,34                                  | 2 262 505,99 |   | 2,50   |  |
| н16  | —                             | — | 417 393,03                                  | 2 262 521,38 |   | 2,50   |  |
| н17  | —                             | — | 417 403,75                                  | 2 262 534,45 |   | 2,50   |  |
| н18  | —                             | — | 417 413,36                                  | 2 262 553,22 |   | 2,50   |  |
| н19  | —                             | — | 417 425,98                                  | 2 262 572,40 |   | 2,50   |  |
| н20  | —                             | — | 417 441,08                                  | 2 262 581,39 |   | 2,50   |  |
| н21  | —                             | — | 417 461,97                                  | 2 262 588,77 |   | 2,50   |  |
| н22  | —                             | — | 417 484,83                                  | 2 262 592,00 |   | 2,50   |  |
| н23  | —                             | — | 417 516,39                                  | 2 262 588,27 |   | 2,50   |  |
| н24  | —                             | — | 417 541,77                                  | 2 262 588,56 |   | 2,50   |  |
| н25  | —                             | — | 417 554,29                                  | 2 262 593,23 |   | 2,50   |  |

| Сведения о местоположении измененных (уточненных) границ объекта |            |              |            |              |                            |      |   |
|--|------------|--------------|------------|--------------|----------------------------|------|---|
| 1  | 2          | 3            | 4          | 5            | 6                          | 7    | 8 |
| н26  | —          | —            | 417 572,01 | 2 262 605,34 | Картометрически<br>й метод | 2,50 | — |
| н27  | —          | —            | 417 591,98 | 2 262 621,46 |                            | 2,50 |   |
| н28  | —          | —            | 417 615,01 | 2 262 645,54 |                            | 2,50 |   |
| н29  | —          | —            | 417 668,77 | 2 262 706,35 |                            | 2,50 |   |
| н30  | —          | —            | 417 717,54 | 2 262 763,07 |                            | 2,50 |   |
| н31  | —          | —            | 417 677,23 | 2 262 776,49 |                            | 2,50 |   |
| 32   | 417 003,44 | 2 263 044,96 | 417 003,44 | 2 263 044,96 |                            | 2,50 |   |
| 33   | 416 997,44 | 2 263 047,35 | 416 997,44 | 2 263 047,35 |                            | 2,50 |   |
| н34  | —          | —            | 416 986,92 | 2 263 051,53 |                            | 2,50 |   |
| 35   | 416 910,23 | 2 263 082,10 | 416 910,23 | 2 263 082,10 |                            | 2,50 |   |
| 36   | 416 868,16 | 2 263 102,41 | 416 868,16 | 2 263 102,41 |                            | 2,50 |   |
| 37   | 416 858,01 | 2 263 106,76 | 416 858,01 | 2 263 106,76 |                            | 2,50 |   |
| 38   | 416 840,60 | 2 263 112,56 | 416 840,60 | 2 263 112,56 |                            | 2,50 |   |
| н39  | —          | —            | 416 832,39 | 2 263 110,43 |                            | 2,50 |   |
| н40  | —          | —            | 416 830,58 | 2 263 107,96 |                            | 2,50 |   |
| 41   | 416 820,76 | 2 263 091,59 | 416 820,76 | 2 263 091,59 |                            | 2,50 |   |
| н42  | —          | —            | 416 824,63 | 2 263 025,82 |                            | 2,50 |   |
| н43  | —          | —            | 416 849,78 | 2 262 954,24 |                            | 2,50 |   |
| н44  | —          | —            | 416 838,17 | 2 262 905,88 |                            | 2,50 |   |
| н45  | —          | —            | 416 753,04 | 2 262 816,90 |                            | 2,50 |   |
| н46  | —          | —            | 416 700,80 | 2 262 753,06 |                            | 2,50 |   |
| н47  | —          | —            | 416 700,80 | 2 262 681,49 |                            | 2,50 |   |
| н48  | —          | —            | 416 710,47 | 2 262 631,19 |                            | 2,50 |   |
| н49  | —          | —            | 416 696,93 | 2 262 561,55 |                            | 2,50 |   |
| н50  | —          | —            | 416 714,34 | 2 262 495,77 |                            | 2,50 |   |
| н51  | —          | —            | 416 737,56 | 2 262 462,88 |                            | 2,50 |   |
| н52  | —          | —            | 416 735,63 | 2 262 429,99 |                            | 2,50 |   |
| н53  | —          | —            | 416 582,78 | 2 262 424,21 |                            | 2,50 |   |
| 54   | 416 437,66 | 2 262 397,14 | 416 437,66 | 2 262 397,14 |                            | 2,50 |   |

| Сведения о местоположении измененных (уточненных) границ объекта |            |              |            |              |                            |      |   |
|--|------------|--------------|------------|--------------|----------------------------|------|---|
| 1  | 2          | 3            | 4          | 5            | 6                          | 7    | 8 |
| н55  | —          | —            | 416 381,59 | 2 262 358,97 | Картометрически<br>й метод | 2,50 | — |
| н56  | —          | —            | 416 346,73 | 2 262 335,24 |                            | 2,50 |   |
| н57  | —          | —            | 416 062,31 | 2 262 250,15 |                            | 2,50 |   |
| н58  | —          | —            | 415 932,67 | 2 262 190,20 |                            | 2,50 |   |
| н59  | —          | —            | 415 835,93 | 2 262 132,17 |                            | 2,50 |   |
| 60   | 415 704,37 | 2 262 091,56 | 415 704,37 | 2 262 091,56 |                            | 2,50 |   |
| н61  | —          | —            | 415 660,23 | 2 262 068,71 |                            | 2,50 |   |
| 62   | 415 631,02 | 2 262 053,59 | 415 631,02 | 2 262 053,59 |                            | 2,50 |   |
| 63   | 415 617,71 | 2 261 976,63 | 415 617,71 | 2 261 976,63 |                            | 2,50 |   |
| 64   | 415 646,72 | 2 261 872,17 | 415 646,72 | 2 261 872,17 |                            | 2,50 |   |
| 65   | 415 739,56 | 2 261 843,16 | 415 739,56 | 2 261 843,16 |                            | 2,50 |   |
| 66   | 415 777,28 | 2 261 805,44 | 415 777,28 | 2 261 805,44 |                            | 2,50 |   |
| 67   | 415 772,93 | 2 261 792,38 | 415 772,93 | 2 261 792,38 |                            | 2,50 |   |
| 68   | 415 842,56 | 2 261 724,20 | 415 842,56 | 2 261 724,20 |                            | 2,50 |   |
| 69   | 415 989,07 | 2 261 743,06 | 415 989,07 | 2 261 743,06 |                            | 2,50 |   |
| 70   | 416 083,37 | 2 261 783,68 | 416 083,37 | 2 261 783,68 |                            | 2,50 |   |
| 71   | 416 106,58 | 2 261 732,90 | 416 106,58 | 2 261 732,90 |                            | 2,50 |   |
| 72   | 416 153,00 | 2 261 651,66 | 416 153,00 | 2 261 651,66 |                            | 2,50 |   |
| 73   | 416 167,50 | 2 261 631,35 | 416 167,50 | 2 261 631,35 |                            | 2,50 |   |
| н74  | —          | —            | 416 207,00 | 2 261 555,93 |                            | 2,50 |   |
| н75  | —          | —            | 416 227,39 | 2 261 570,44 |                            | 2,50 |   |
| н76  | —          | —            | 416 249,99 | 2 261 580,90 |                            | 2,50 |   |
| н77  | —          | —            | 416 278,23 | 2 261 585,83 |                            | 2,50 |   |
| н78  | —          | —            | 416 289,81 | 2 261 591,37 |                            | 2,50 |   |
| н79  | —          | —            | 416 310,14 | 2 261 606,59 |                            | 2,50 |   |
| н80  | —          | —            | 416 331,40 | 2 261 637,56 |                            | 2,50 |   |
| н81  | —          | —            | 416 349,59 | 2 261 661,77 |                            | 2,50 |   |
| н82  | —          | —            | 416 366,77 | 2 261 680,21 |                            | 2,50 |   |
| н83  | —          | —            | 416 386,37 | 2 261 698,42 |                            | 2,50 |   |

## Сведения о местоположении измененных (уточненных) границ объекта

| 1    | 2 | 3 | 4          | 5            | 6                          | 7    | 8 |
|------|---|---|------------|--------------|----------------------------|------|---|
| н84  | — | — | 416 413,91 | 2 261 731,72 | Картометрически<br>й метод | 2,50 | — |
| н85  | — | — | 416 420,33 | 2 261 746,76 |                            | 2,50 |   |
| н86  | — | — | 416 423,26 | 2 261 766,21 |                            | 2,50 |   |
| н87  | — | — | 416 421,90 | 2 261 787,61 |                            | 2,50 |   |
| н88  | — | — | 416 415,49 | 2 261 815,19 |                            | 2,50 |   |
| н89  | — | — | 416 407,35 | 2 261 831,83 |                            | 2,50 |   |
| н90  | — | — | 416 402,10 | 2 261 869,12 |                            | 2,50 |   |
| н91  | — | — | 416 404,31 | 2 261 892,16 |                            | 2,50 |   |
| н92  | — | — | 416 411,25 | 2 261 909,33 |                            | 2,50 |   |
| н93  | — | — | 416 431,71 | 2 261 920,33 |                            | 2,50 |   |
| н94  | — | — | 416 443,13 | 2 261 931,00 |                            | 2,50 |   |
| н95  | — | — | 416 458,64 | 2 261 936,69 |                            | 2,50 |   |
| н96  | — | — | 416 483,90 | 2 261 940,29 |                            | 2,50 |   |
| н97  | — | — | 416 539,39 | 2 261 943,76 |                            | 2,50 |   |
| н98  | — | — | 416 577,13 | 2 261 944,78 |                            | 2,50 |   |
| н99  | — | — | 416 600,91 | 2 261 956,20 |                            | 2,50 |   |
| н100 | — | — | 416 608,28 | 2 261 970,05 |                            | 2,50 |   |
| н101 | — | — | 416 620,75 | 2 261 984,70 |                            | 2,50 |   |
| н102 | — | — | 416 658,99 | 2 262 014,45 |                            | 2,50 |   |
| н103 | — | — | 416 661,57 | 2 262 026,93 |                            | 2,50 |   |
| н104 | — | — | 416 658,33 | 2 262 050,39 | 2,50                       |      |   |
| н105 | — | — | 416 658,71 | 2 262 065,21 | 2,50                       |      |   |
| н106 | — | — | 416 665,47 | 2 262 079,04 | 2,50                       |      |   |
| н107 | — | — | 416 677,59 | 2 262 087,03 | 2,50                       |      |   |
| н108 | — | — | 416 693,14 | 2 262 091,50 | 2,50                       |      |   |
| н109 | — | — | 416 714,72 | 2 262 096,49 | 2,50                       |      |   |
| н110 | — | — | 416 755,78 | 2 262 114,86 | 2,50                       |      |   |
| н111 | — | — | 416 802,74 | 2 262 128,90 | 2,50                       |      |   |
| н112 | — | — | 416 820,58 | 2 262 137,39 | 2,50                       |      |   |

## Сведения о местоположении измененных (уточненных) границ объекта

| 1    | 2 | 3 | 4          | 5            | 6                          | 7    | 8 |
|------|---|---|------------|--------------|----------------------------|------|---|
| н113 | — | — | 416 849,11 | 2 262 159,24 | Картометрически<br>й метод | 2,50 | — |
| н114 | — | — | 416 863,40 | 2 262 174,25 |                            | 2,50 |   |
| н115 | — | — | 416 875,77 | 2 262 191,91 |                            | 2,50 |   |
| н116 | — | — | 416 891,69 | 2 262 203,05 |                            | 2,50 |   |
| н117 | — | — | 416 909,53 | 2 262 211,54 |                            | 2,50 |   |
| н118 | — | — | 416 922,44 | 2 262 222,56 |                            | 2,50 |   |
| н119 | — | — | 416 930,75 | 2 262 235,25 |                            | 2,50 |   |
| н120 | — | — | 416 931,61 | 2 262 245,25 |                            | 2,50 |   |
| н121 | — | — | 416 925,35 | 2 262 259,84 |                            | 2,50 |   |
| н122 | — | — | 416 915,05 | 2 262 269,15 |                            | 2,50 |   |
| н123 | — | — | 416 892,04 | 2 262 278,61 |                            | 2,50 |   |
| н124 | — | — | 416 873,45 | 2 262 296,45 |                            | 2,50 |   |
| н125 | — | — | 416 860,18 | 2 262 310,15 |                            | 2,50 |   |
| н126 | — | — | 416 845,76 | 2 262 348,00 |                            | 2,50 |   |
| н127 | — | — | 416 832,14 | 2 262 374,42 |                            | 2,50 |   |
| н128 | — | — | 416 826,50 | 2 262 397,19 |                            | 2,50 |   |
| н129 | — | — | 416 819,21 | 2 262 423,83 |                            | 2,50 |   |
| н130 | — | — | 416 807,03 | 2 262 451,81 |                            | 2,50 |   |
| н131 | — | — | 416 790,58 | 2 262 472,69 |                            | 2,50 |   |
| н132 | — | — | 416 770,51 | 2 262 493,13 |                            | 2,50 |   |
| н133 | — | — | 416 764,06 | 2 262 504,39 |                            | 2,50 |   |
| н134 | — | — | 416 763,78 | 2 262 521,01 | 2,50                       |      |   |
| н135 | — | — | 416 773,45 | 2 262 538,26 | 2,50                       |      |   |
| н136 | — | — | 416 787,07 | 2 262 554,76 | 2,50                       |      |   |
| н137 | — | — | 416 799,73 | 2 262 572,74 | 2,50                       |      |   |
| н138 | — | — | 416 807,63 | 2 262 597,19 | 2,50                       |      |   |
| н139 | — | — | 416 811,78 | 2 262 625,14 | 2,50                       |      |   |
| н140 | — | — | 416 812,62 | 2 262 630,79 | 2,50                       |      |   |
| н141 | — | — | 416 818,41 | 2 262 632,68 | 2,50                       |      |   |

## Сведения о местоположении измененных (уточненных) границ объекта

| 1    | 2 | 3 | 4          | 5            | 6                          | 7    | 8 |
|------|---|---|------------|--------------|----------------------------|------|---|
| н142 | — | — | 416 822,79 | 2 262 628,45 | Картометрически<br>й метод | 2,50 | — |
| н143 | — | — | 416 826,01 | 2 262 615,97 |                            | 2,50 |   |
| н144 | — | — | 416 825,21 | 2 262 595,99 |                            | 2,50 |   |
| н145 | — | — | 416 819,62 | 2 262 574,64 |                            | 2,50 |   |
| н146 | — | — | 416 810,36 | 2 262 554,07 |                            | 2,50 |   |
| н147 | — | — | 416 794,03 | 2 262 528,72 |                            | 2,50 |   |
| н148 | — | — | 416 788,79 | 2 262 514,63 |                            | 2,50 |   |
| н149 | — | — | 416 788,03 | 2 262 501,91 |                            | 2,50 |   |
| н150 | — | — | 416 813,85 | 2 262 472,60 |                            | 2,50 |   |
| н151 | — | — | 416 826,48 | 2 262 457,33 |                            | 2,50 |   |
| н152 | — | — | 416 834,36 | 2 262 439,78 |                            | 2,50 |   |
| н153 | — | — | 416 856,26 | 2 262 367,41 |                            | 2,50 |   |
| н154 | — | — | 416 870,83 | 2 262 348,58 |                            | 2,50 |   |
| н155 | — | — | 416 894,22 | 2 262 327,95 |                            | 2,50 |   |
| н156 | — | — | 416 913,30 | 2 262 301,42 |                            | 2,50 |   |
| н157 | — | — | 416 930,41 | 2 262 287,52 |                            | 2,50 |   |
| н158 | — | — | 416 948,36 | 2 262 284,22 |                            | 2,50 |   |
| н159 | — | — | 416 963,68 | 2 262 278,41 |                            | 2,50 |   |
| н160 | — | — | 416 988,63 | 2 262 256,63 |                            | 2,50 |   |
| н161 | — | — | 417 004,05 | 2 262 248,10 |                            | 2,50 |   |
| н162 | — | — | 417 022,03 | 2 262 243,90 | 2,50                       |      |   |
| н163 | — | — | 417 081,23 | 2 262 244,77 | 2,50                       |      |   |
| н164 | — | — | 417 098,67 | 2 262 247,50 | 2,50                       |      |   |
| н165 | — | — | 417 119,54 | 2 262 255,49 | 2,50                       |      |   |
| н166 | — | — | 417 141,08 | 2 262 261,68 | 2,50                       |      |   |
| н167 | — | — | 417 169,74 | 2 262 263,30 | 2,50                       |      |   |
| н168 | — | — | 417 186,80 | 2 262 276,29 | 2,50                       |      |   |
| н169 | — | — | 417 190,85 | 2 262 290,33 | 2,50                       |      |   |
| н170 | — | — | 417 193,16 | 2 262 310,36 | 2,50                       |      |   |





**ГРАФИЧЕСКОЕ ОПИСАНИЕ**  
**местоположения границ населенных пунктов, территориальных**  
**зон, особо охраняемых природных территорий, зон с особыми**  
**условиями использования территории**  
*Граница населенного пункта с. Каргашино*

(наименование объекта, местоположение границ которого описано (далее - объект))

**Раздел 1**

**Сведения об объекте**

| <b>№<br/>п/п</b> | <b>Характеристики объекта</b>   | <b>Описание характеристик</b>                                    |
|------------------|---|--|
| <b>1</b>         | <b>2</b>  | <b>3</b>   |
| 1                | Местоположение объекта  | Рязанская область, м.о. Сасовский, с/о Каргашинский, с Каргашино |
| 2                | Площадь объекта ± величина погрешности определения площади ( $P \pm \Delta P$ ) | 2 688 601 м <sup>2</sup> ± 574 м <sup>2</sup>                    |
| 3                | Иные характеристики объекта   | Вид объекта реестра границ: Граница населенного пункта           |

## Сведения о местоположении границ объекта

1. Система координат МСК-62 зона 2

## 2. Сведения о характерных точках границ объекта

| Обозначение<br>характерных<br>точек<br>границ | Координаты, м |              | Метод определения<br>координат характерной<br>точки | Средняя<br>квадратическая<br>погрешность<br>положения<br>характерной<br>точки (Mt), м | Описание<br>обозначения точки<br>на местности (при<br>наличии) |
|---|---------------|--------------|---|---|--|
|   | X             | Y            |   |   |  |
| 1   | 2             | 3            | 4   | 5   | 6  |
| 1   | 418 846,65    | 2 265 937,35 | Картометрический метод                              | 2,50  | —  |
| 2   | 418 861,34    | 2 265 935,72 |   | 2,50  |  |
| 3   | 418 853,43    | 2 265 971,71 |   | 2,50  |  |
| 4   | 418 854,08    | 2 266 041,62 |   | 2,50  |  |
| 5   | 418 857,71    | 2 266 049,83 |   | 2,50  |  |
| 6   | 418 874,60    | 2 266 088,12 |   | 2,50  |  |
| 7   | 418 881,65    | 2 266 089,50 |   | 2,50  |  |
| 8   | 418 884,48    | 2 266 089,73 |   | 2,50  |  |
| 9   | 418 942,34    | 2 266 094,47 |   | 2,50  |  |
| 10  | 418 960,47    | 2 266 116,99 |   | 2,50  |  |
| 11  | 418 974,33    | 2 266 152,76 |   | 2,50  |  |
| 12  | 418 991,90    | 2 266 228,77 |   | 2,50  |  |
| 13  | 418 989,09    | 2 266 280,94 |   | 2,50  |  |
| 14  | 418 978,33    | 2 266 397,15 |   | 2,50  |  |
| 15  | 418 967,74    | 2 266 456,42 |   | 2,50  |  |
| 16  | 418 793,16    | 2 266 502,96 |   | 2,50  |  |
| 17  | 418 753,09    | 2 266 523,39 |   | 2,50  |  |
| 18  | 418 737,20    | 2 266 577,61 |   | 2,50  |  |
| 19  | 418 770,27    | 2 266 611,26 |   | 2,50  |  |
| 20  | 418 855,81    | 2 266 638,37 |   | 2,50  |  |
| 21  | 418 939,95    | 2 266 705,21 |   | 2,50  |  |
| 22  | 418 961,43    | 2 266 774,25 |   | 2,50  |  |
| 23  | 418 959,98    | 2 266 846,79 |   | 2,50  |  |
| 24  | 418 959,98    | 2 266 881,61 |   | 2,50  |  |
| 25  | 418 939,42    | 2 266 959,80 |   | 2,50  |  |
| 26  | 418 935,32    | 2 266 975,90 |   | 2,50  |  |
| 27  | 419 006,40    | 2 267 004,92 |   | 2,50  |  |
| 28  | 419 003,18    | 2 267 012,28 |   | 2,50  |  |
| 29  | 418 975,94    | 2 267 074,56 |   | 2,50  |  |
| 30  | 418 923,49    | 2 267 056,71 |   | 2,50  |  |
| 31  | 418 884,55    | 2 267 045,54 |   | 2,50  |  |
| 32  | 418 865,69    | 2 267 046,99 |   | 2,50  |  |
| 33  | 418 835,03    | 2 267 046,19 |   | 2,50  |  |
| 34  | 418 747,50    | 2 267 018,15 |   | 2,50  |  |
| 35  | 418 716,65    | 2 267 015,34 |   | 2,50  |  |
| 36  | 418 690,71    | 2 267 023,52 |   | 2,50  |  |
| 37  | 418 660,34    | 2 267 044,23 |   | 2,50  |  |
| 38  | 418 611,72    | 2 267 085,69 |   | 2,50  |  |
| 39  | 418 548,15    | 2 267 118,88 |   | 2,50  |  |
| 40  | 418 492,06    | 2 267 123,55 |   | 2,50  |  |
| 41  | 418 425,80    | 2 267 136,64 |   | 2,50  |  |
| 42  | 418 384,20    | 2 267 159,54 |   | 2,50  |  |
| 43  | 418 331,15    | 2 267 173,56 |   | 2,50  |  |
| 44  | 418 282,54    | 2 267 218,43 |   | 2,50  |  |
| 45  | 418 206,11    | 2 267 255,83 |   | 2,50  |  |
| 46  | 418 155,03    | 2 267 319,77 |   | 2,50  |  |
| 47  | 418 105,74    | 2 267 406,01 |   | 2,50  |  |

| Сведения о местоположении границ объекта |            |              |                        |      |   |
|--|------------|--------------|------------------------|------|---|
| 1  | 2          | 3            | 4                      | 5    | 6 |
| 48                                       | 418 018,37 | 2 267 471,20 | Картометрический метод | 2,50 | — |
| 49                                       | 417 966,29 | 2 267 493,82 |                        | 2,50 |   |
| 50                                       | 417 923,12 | 2 267 505,30 |                        | 2,50 |   |
| 51                                       | 417 912,19 | 2 267 469,40 |                        | 2,50 |   |
| 52                                       | 417 898,73 | 2 267 437,77 |                        | 2,50 |   |
| 53                                       | 417 879,91 | 2 267 394,65 |                        | 2,50 |   |
| 54                                       | 417 870,21 | 2 267 376,94 |                        | 2,50 |   |
| 55                                       | 417 869,18 | 2 267 374,90 |                        | 2,50 |   |
| 56                                       | 417 853,98 | 2 267 345,95 |                        | 2,50 |   |
| 57                                       | 417 850,91 | 2 267 313,37 |                        | 2,50 |   |
| 58                                       | 417 848,65 | 2 267 284,06 |                        | 2,50 |   |
| 59                                       | 417 840,64 | 2 267 264,46 |                        | 2,50 |   |
| 60                                       | 417 816,84 | 2 267 237,59 |                        | 2,50 |   |
| 61                                       | 417 801,92 | 2 267 222,56 |                        | 2,50 |   |
| 62                                       | 417 782,64 | 2 267 202,50 |                        | 2,50 |   |
| 63                                       | 417 765,07 | 2 267 185,44 |                        | 2,50 |   |
| 64                                       | 417 756,46 | 2 267 177,87 |                        | 2,50 |   |
| 65                                       | 417 717,61 | 2 267 149,59 |                        | 2,50 |   |
| 66                                       | 417 699,95 | 2 267 139,06 |                        | 2,50 |   |
| 67                                       | 417 630,96 | 2 267 097,37 |                        | 2,50 |   |
| 68                                       | 417 606,30 | 2 267 059,05 |                        | 2,50 |   |
| 69                                       | 417 562,60 | 2 267 050,87 |                        | 2,50 |   |
| 70                                       | 417 528,48 | 2 267 028,66 |                        | 2,50 |   |
| 71                                       | 417 463,50 | 2 266 980,52 |                        | 2,50 |   |
| 72                                       | 417 415,24 | 2 266 954,81 |                        | 2,50 |   |
| 73                                       | 417 335,90 | 2 266 903,16 |                        | 2,50 |   |
| 74                                       | 417 301,78 | 2 266 899,65 |                        | 2,50 |   |
| 75                                       | 417 247,09 | 2 266 921,62 |                        | 2,50 |   |
| 76                                       | 417 132,92 | 2 267 050,63 |                        | 2,50 |   |
| 77                                       | 417 119,02 | 2 267 061,85 |                        | 2,50 |   |
| 78                                       | 417 101,61 | 2 267 056,24 |                        | 2,50 |   |
| 79                                       | 416 968,98 | 2 266 913,68 |                        | 2,50 |   |
| 80                                       | 416 966,31 | 2 266 900,92 |                        | 2,50 |   |
| 81                                       | 416 959,55 | 2 266 868,55 |                        | 2,50 |   |
| 82                                       | 417 002,75 | 2 266 807,35 |                        | 2,50 |   |
| 83                                       | 417 037,57 | 2 266 748,45 |                        | 2,50 |   |
| 84                                       | 417 033,71 | 2 266 729,97 |                        | 2,50 |   |
| 85                                       | 417 027,18 | 2 266 723,87 |                        | 2,50 |   |
| 86                                       | 417 010,81 | 2 266 713,49 |                        | 2,50 |   |
| 87                                       | 416 994,48 | 2 266 707,92 |                        | 2,50 |   |
| 88                                       | 416 984,11 | 2 266 699,55 |                        | 2,50 |   |
| 89                                       | 416 978,52 | 2 266 691,57 |                        | 2,50 |   |
| 90                                       | 416 977,33 | 2 266 681,20 |                        | 2,50 |   |
| 91                                       | 416 981,32 | 2 266 672,03 |                        | 2,50 |   |
| 92                                       | 416 981,32 | 2 266 661,26 |                        | 2,50 |   |
| 93                                       | 416 975,33 | 2 266 656,88 |                        | 2,50 |   |
| 94                                       | 416 964,57 | 2 266 653,29 |                        | 2,50 |   |
| 95                                       | 416 953,40 | 2 266 650,89 |                        | 2,50 |   |
| 96                                       | 416 947,02 | 2 266 642,52 |                        | 2,50 |   |
| 97                                       | 416 946,22 | 2 266 632,15 |                        | 2,50 |   |
| 98                                       | 417 025,38 | 2 266 533,25 |                        | 2,50 |   |
| 99                                       | 417 025,38 | 2 266 528,26 |                        | 2,50 |   |
| 100                                      | 417 021,99 | 2 266 524,87 |                        | 2,50 |   |
| 101                                      | 417 004,84 | 2 266 527,07 |                        | 2,50 |   |
| 102                                      | 416 994,67 | 2 266 527,27 |                        | 2,50 |   |

| Сведения о местоположении границ объекта |            |              |                        |      |   |
|--|------------|--------------|------------------------|------|---|
| 1  | 2          | 3            | 4                      | 5    | 6 |
| 103                                      | 416 976,93 | 2 266 524,48 | Картометрический метод | 2,50 | — |
| 104                                      | 416 950,01 | 2 266 525,07 |                        | 2,50 |   |
| 105                                      | 416 955,99 | 2 266 501,15 |                        | 2,50 |   |
| 106                                      | 416 957,99 | 2 266 476,42 |                        | 2,50 |   |
| 107                                      | 416 956,19 | 2 266 457,08 |                        | 2,50 |   |
| 108                                      | 416 929,47 | 2 266 435,35 |                        | 2,50 |   |
| 109                                      | 416 925,69 | 2 266 427,97 |                        | 2,50 |   |
| 110                                      | 416 924,69 | 2 266 413,22 |                        | 2,50 |   |
| 111                                      | 416 940,44 | 2 266 394,67 |                        | 2,50 |   |
| 112                                      | 416 967,39 | 2 266 385,18 |                        | 2,50 |   |
| 113                                      | 416 851,13 | 2 266 350,68 |                        | 2,50 |   |
| 114                                      | 416 792,35 | 2 266 448,60 |                        | 2,50 |   |
| 115                                      | 416 753,62 | 2 266 516,96 |                        | 2,50 |   |
| 116                                      | 416 731,80 | 2 266 514,57 |                        | 2,50 |   |
| 117                                      | 416 717,29 | 2 266 534,88 |                        | 2,50 |   |
| 118                                      | 416 702,79 | 2 266 562,44 |                        | 2,50 |   |
| 119                                      | 416 688,28 | 2 266 588,56 |                        | 2,50 |   |
| 120                                      | 416 685,38 | 2 266 601,61 |                        | 2,50 |   |
| 121                                      | 416 673,69 | 2 266 644,68 |                        | 2,50 |   |
| 122                                      | 416 657,06 | 2 266 701,22 |                        | 2,50 |   |
| 123                                      | 416 621,68 | 2 266 868,58 |                        | 2,50 |   |
| 124                                      | 416 604,39 | 2 266 938,31 |                        | 2,50 |   |
| 125                                      | 416 586,39 | 2 266 990,19 |                        | 2,50 |   |
| 126                                      | 416 573,46 | 2 266 991,11 |                        | 2,50 |   |
| 127                                      | 416 396,77 | 2 266 964,58 |                        | 2,50 |   |
| 128                                      | 416 360,44 | 2 266 965,75 |                        | 2,50 |   |
| 129                                      | 416 144,29 | 2 266 930,93 |                        | 2,50 |   |
| 130                                      | 415 806,67 | 2 266 879,97 |                        | 2,50 |   |
| 131                                      | 415 635,12 | 2 266 854,04 |                        | 2,50 |   |
| 132                                      | 415 484,25 | 2 266 827,93 |                        | 2,50 |   |
| 133                                      | 415 432,03 | 2 266 816,32 |                        | 2,50 |   |
| 134                                      | 415 423,83 | 2 266 840,96 |                        | 2,50 |   |
| 135                                      | 415 421,87 | 2 266 846,79 |                        | 2,50 |   |
| 136                                      | 415 400,11 | 2 266 896,11 |                        | 2,50 |   |
| 137                                      | 415 388,51 | 2 266 971,55 |                        | 2,50 |   |
| 138                                      | 415 382,71 | 2 266 997,67 |                        | 2,50 |   |
| 139                                      | 415 363,85 | 2 266 983,16 |                        | 2,50 |   |
| 140                                      | 415 342,09 | 2 266 974,45 |                        | 2,50 |   |
| 141                                      | 415 308,72 | 2 266 971,55 |                        | 2,50 |   |
| 142                                      | 415 288,42 | 2 266 967,20 |                        | 2,50 |   |
| 143                                      | 415 327,56 | 2 266 801,54 |                        | 2,50 |   |
| 144                                      | 415 382,50 | 2 266 633,88 |                        | 2,50 |   |
| 145                                      | 415 432,15 | 2 266 480,54 |                        | 2,50 |   |
| 146                                      | 415 441,04 | 2 266 392,57 |                        | 2,50 |   |
| 147                                      | 415 461,04 | 2 266 298,41 |                        | 2,50 |   |
| 148                                      | 415 378,36 | 2 266 278,10 |                        | 2,50 |   |
| 149                                      | 415 295,67 | 2 266 259,24 |                        | 2,50 |   |
| 150                                      | 415 272,46 | 2 266 249,08 |                        | 2,50 |   |
| 151                                      | 415 242,00 | 2 266 224,42 |                        | 2,50 |   |
| 152                                      | 415 224,59 | 2 266 204,11 |                        | 2,50 |   |
| 153                                      | 415 205,73 | 2 266 204,11 |                        | 2,50 |   |
| 154                                      | 415 181,07 | 2 266 209,91 |                        | 2,50 |   |
| 155                                      | 415 149,15 | 2 266 228,77 |                        | 2,50 |   |
| 156                                      | 415 117,24 | 2 266 243,28 |                        | 2,50 |   |
| 157                                      | 415 104,18 | 2 266 243,28 |                        | 2,50 |   |

| Сведения о местоположении границ объекта |            |              |                        |      |   |
|--|------------|--------------|------------------------|------|---|
| 1  | 2          | 3            | 4                      | 5    | 6 |
| 158                                      | 415 143,35 | 2 266 090,95 | Картометрический метод | 2,50 | — |
| 159                                      | 415 221,69 | 2 266 101,10 |                        | 2,50 |   |
| 160                                      | 415 224,59 | 2 266 086,60 |                        | 2,50 |   |
| 161                                      | 415 266,66 | 2 266 093,85 |                        | 2,50 |   |
| 162                                      | 415 271,01 | 2 266 074,99 |                        | 2,50 |   |
| 163                                      | 415 289,87 | 2 265 998,10 |                        | 2,50 |   |
| 164                                      | 415 418,97 | 2 266 011,16 |                        | 2,50 |   |
| 165                                      | 415 433,48 | 2 266 018,41 |                        | 2,50 |   |
| 166                                      | 415 447,99 | 2 266 045,97 |                        | 2,50 |   |
| 167                                      | 415 458,14 | 2 266 070,64 |                        | 2,50 |   |
| 168                                      | 415 536,47 | 2 266 089,50 |                        | 2,50 |   |
| 169                                      | 415 543,73 | 2 266 079,34 |                        | 2,50 |   |
| 170                                      | 415 569,84 | 2 266 050,33 |                        | 2,50 |   |
| 171                                      | 415 595,95 | 2 266 037,27 |                        | 2,50 |   |
| 172                                      | 415 620,61 | 2 266 037,27 |                        | 2,50 |   |
| 173                                      | 415 638,02 | 2 266 028,57 |                        | 2,50 |   |
| 174                                      | 415 667,31 | 2 266 079,02 |                        | 2,50 |   |
| 175                                      | 415 675,79 | 2 266 098,17 |                        | 2,50 |   |
| 176                                      | 416 168,64 | 2 266 179,61 |                        | 2,50 |   |
| 177                                      | 416 598,95 | 2 266 236,36 |                        | 2,50 |   |
| 178                                      | 416 621,36 | 2 266 197,10 |                        | 2,50 |   |
| 179                                      | 416 672,68 | 2 266 179,57 |                        | 2,50 |   |
| 180                                      | 416 712,55 | 2 266 179,57 |                        | 2,50 |   |
| 181                                      | 416 761,34 | 2 266 189,56 |                        | 2,50 |   |
| 182                                      | 416 794,73 | 2 266 204,22 |                        | 2,50 |   |
| 183                                      | 416 818,05 | 2 266 034,59 |                        | 2,50 |   |
| 184                                      | 417 015,90 | 2 266 063,52 |                        | 2,50 |   |
| 185                                      | 417 055,46 | 2 266 073,47 |                        | 2,50 |   |
| 186                                      | 417 061,98 | 2 266 075,11 |                        | 2,50 |   |
| 187                                      | 417 079,75 | 2 266 080,32 |                        | 2,50 |   |
| 188                                      | 417 082,02 | 2 266 084,33 |                        | 2,50 |   |
| 189                                      | 417 091,64 | 2 266 085,88 |                        | 2,50 |   |
| 190                                      | 417 105,01 | 2 266 083,94 |                        | 2,50 |   |
| 191                                      | 417 116,50 | 2 266 074,98 |                        | 2,50 |   |
| 192                                      | 417 137,11 | 2 266 056,06 |                        | 2,50 |   |
| 193                                      | 417 147,89 | 2 266 041,93 |                        | 2,50 |   |
| 194                                      | 417 158,40 | 2 266 028,94 |                        | 2,50 |   |
| 195                                      | 417 169,56 | 2 266 018,52 |                        | 2,50 |   |
| 196                                      | 417 179,96 | 2 266 014,15 |                        | 2,50 |   |
| 197                                      | 417 197,31 | 2 266 015,94 |                        | 2,50 |   |
| 198                                      | 417 224,43 | 2 266 025,05 |                        | 2,50 |   |
| 199                                      | 417 233,90 | 2 266 025,42 |                        | 2,50 |   |
| 200                                      | 417 257,29 | 2 266 018,98 | 2,50                   |      |   |
| 201                                      | 417 276,17 | 2 266 019,66 | 2,50                   |      |   |
| 202                                      | 417 299,96 | 2 266 025,90 | 2,50                   |      |   |
| 203                                      | 417 343,25 | 2 266 032,26 | 2,50                   |      |   |
| 204                                      | 417 375,02 | 2 266 039,42 | 2,50                   |      |   |
| 205                                      | 417 440,75 | 2 266 061,08 | 2,50                   |      |   |
| 206                                      | 417 475,57 | 2 266 067,74 | 2,50                   |      |   |
| 207                                      | 417 507,33 | 2 266 075,52 | 2,50                   |      |   |
| 208                                      | 417 556,37 | 2 266 085,68 | 2,50                   |      |   |
| 209                                      | 417 574,52 | 2 266 095,87 | 2,50                   |      |   |
| 210                                      | 417 595,84 | 2 266 096,81 | 2,50                   |      |   |
| 211                                      | 417 598,41 | 2 266 129,13 | 2,50                   |      |   |
| 212                                      | 417 592,03 | 2 266 150,43 | 2,50                   |      |   |

| Сведения о местоположении границ объекта                        |            |              |                        |      |   |
|---|------------|--------------|------------------------|------|---|
| 1   | 2          | 3            | 4                      | 5    | 6 |
| 213   | 417 593,48 | 2 266 177,99 | Картометрический метод | 2,50 | — |
| 214   | 417 606,54 | 2 266 201,21 |                        | 2,50 |   |
| 215   | 417 619,51 | 2 266 216,91 |                        | 2,50 |   |
| 216   | 417 634,10 | 2 266 234,57 |                        | 2,50 |   |
| 217   | 417 653,52 | 2 266 253,49 |                        | 2,50 |   |
| 218   | 417 667,10 | 2 266 266,72 |                        | 2,50 |   |
| 219   | 417 735,16 | 2 266 334,51 |                        | 2,50 |   |
| 220   | 417 663,21 | 2 266 421,89 |                        | 2,50 |   |
| 221   | 417 660,23 | 2 266 425,51 |                        | 2,50 |   |
| 222   | 417 608,71 | 2 266 446,04 |                        | 2,50 |   |
| 223   | 417 577,95 | 2 266 482,76 |                        | 2,50 |   |
| 224   | 417 614,42 | 2 266 535,36 |                        | 2,50 |   |
| 225   | 417 684,30 | 2 266 561,25 |                        | 2,50 |   |
| 226   | 417 762,83 | 2 266 611,26 |                        | 2,50 |   |
| 227   | 417 820,82 | 2 266 652,13 |                        | 2,50 |   |
| 228   | 417 856,31 | 2 266 682,31 |                        | 2,50 |   |
| 229   | 417 920,92 | 2 266 717,41 |                        | 2,50 |   |
| 230   | 417 959,14 | 2 266 721,57 |                        | 2,50 |   |
| 231   | 418 076,47 | 2 266 669,22 |                        | 2,50 |   |
| 232   | 418 206,87 | 2 266 620,61 |                        | 2,50 |   |
| 233   | 418 359,02 | 2 266 538,34 |                        | 2,50 |   |
| 234   | 418 445,49 | 2 266 473,37 |                        | 2,50 |   |
| 235   | 418 510,93 | 2 266 447,67 |                        | 2,50 |   |
| 236   | 418 668,92 | 2 266 306,97 |                        | 2,50 |   |
| 237   | 418 693,16 | 2 266 227,79 |                        | 2,50 |   |
| 238   | 418 700,32 | 2 266 215,71 |                        | 2,50 |   |
| 239   | 418 758,34 | 2 266 147,53 |                        | 2,50 |   |
| 240   | 418 772,85 | 2 266 117,06 |                        | 2,50 |   |
| 241   | 418 772,46 | 2 266 111,06 |                        | 2,50 |   |
| 242   | 418 772,07 | 2 266 105,02 |                        | 2,50 |   |
| 243   | 418 769,95 | 2 266 072,09 |                        | 2,50 |   |
| 244   | 418 759,79 | 2 266 024,21 | 2,50                   |      |   |
| 245   | 418 742,39 | 2 265 982,14 | 2,50                   |      |   |
| 246   | 418 711,59 | 2 265 935,74 | 2,50                   |      |   |
| 247   | 418 758,16 | 2 265 942,09 | 2,50                   |      |   |
| 248   | 418 800,50 | 2 265 942,08 | 2,50                   |      |   |
| 249   | 418 817,39 | 2 265 940,73 | 2,50                   |      |   |
| 250   | 418 822,17 | 2 265 940,07 | 2,50                   |      |   |
| 1   | 418 846,65 | 2 265 937,35 | 2,50                   |      |   |
| 3. Сведения о характерных точках части (частей) границы объекта |            |              |                        |      |   |
| 1   | 2          | 3            | 4                      | 5    | 6 |
| —   | —          | —            | —                      | —    | — |

**ГРАФИЧЕСКОЕ ОПИСАНИЕ**  
**местоположения границ населенных пунктов, территориальных**  
**зон, особо охраняемых природных территорий, зон с особыми**  
**условиями использования территории**

*Граница населенного пункта с. Кобяково*

(наименование объекта, местоположение границ которого описано (далее - объект))

**Раздел 1**

**Сведения об объекте**

| <b>№ п/п</b> | <b>Характеристики объекта</b>   | <b>Описание характеристик</b>  |
|--------------|---|--|
| <b>1</b>     | <b>2</b>  | <b>3</b>   |
| 1            | Местоположение объекта  | Рязанская область, м.о. Сасовский, с/о Каргашинский, с Кобяково                        |
| 2            | Площадь объекта ± величина погрешности определения площади ( $P \pm \Delta P$ ) | 2 044 488 м <sup>2</sup> ± 500 м <sup>2</sup>  |
| 3            | Иные характеристики объекта   | Вид объекта реестра границ: Граница населенного пункта<br>Реестровый номер: 62:18-4.17 |



## Сведения о местоположении измененных (уточненных) границ объекта

## 1. Система координат МСК-62 зона 2

## 2. Сведения о характерных точках границ объекта

| Обозначение<br>характерных<br>точек<br>границы | Существующие<br>координаты, м |              | Измененные<br>(уточненные)<br>координаты, м |              | Метод<br>определения<br>координат<br>характерной<br>точки | Средняя<br>квадратическая<br>погрешность<br>положения<br>характерной<br>точки (M <sub>t</sub> ), м | Описание<br>обозначения<br>точки на<br>местности<br>(при<br>наличии) |
|--|-------------------------------|--------------|---|--------------|---|--|--|
|  | X                             | Y            | X   | Y            |   |  |  |
| 1  | 2                             | 3            | 4   | 5            | 6   | 7  | 8  |
| н1   | —                             | —            | 412 918,35                                  | 2 272 247,57 | Картометрически<br>й метод                                | 2,50   | —  |
| н2   | —                             | —            | 412 533,00                                  | 2 272 466,09 |   | 2,50   |  |
| н3   | —                             | —            | 412 237,51                                  | 2 272 635,05 |   | 2,50   |  |
| н4   | —                             | —            | 412 241,07                                  | 2 272 644,35 |   | 2,50   |  |
| н5   | —                             | —            | 412 257,21                                  | 2 272 674,97 |   | 2,50   |  |
| н6   | —                             | —            | 412 262,86                                  | 2 272 687,63 |   | 2,50   |  |
| н7   | —                             | —            | 412 264,55                                  | 2 272 696,10 |   | 2,50   |  |
| н8   | —                             | —            | 412 282,30                                  | 2 272 723,34 |   | 2,50   |  |
| н9   | —                             | —            | 412 292,80                                  | 2 272 739,38 |   | 2,50   |  |
| н10  | —                             | —            | 412 297,55                                  | 2 272 752,94 |   | 2,50   |  |
| н11  | —                             | —            | 412 296,65                                  | 2 272 768,90 |   | 2,50   |  |
| 12   | 412 276,89                    | 2 272 791,96 | 412 276,89                                  | 2 272 791,96 |   | 2,50   |  |
| 13   | 412 220,32                    | 2 272 828,22 | 412 220,32                                  | 2 272 828,22 |   | 2,50   |  |
| н14  | —                             | —            | 412 155,47                                  | 2 272 861,19 |   | 2,50   |  |
| н15  | —                             | —            | 412 091,91                                  | 2 272 796,53 |   | 2,50   |  |
| 16   | 412 091,20                    | 2 272 791,95 | 412 091,20                                  | 2 272 791,95 |   | 2,50   |  |
| н17  | —                             | —            | 412 078,77                                  | 2 272 783,25 |   | 2,50   |  |
| н18  | —                             | —            | 412 019,59                                  | 2 272 723,43 |   | 2,50   |  |
| н19  | —                             | —            | 411 808,10                                  | 2 272 815,25 |   | 2,50   |  |
| н20  | —                             | —            | 411 824,51                                  | 2 272 854,67 |   | 2,50   |  |
| 21   | 411 471,79                    | 2 273 045,83 | 411 471,79                                  | 2 273 045,83 |   | 2,50   |  |
| н22  | —                             | —            | 411 460,29                                  | 2 273 028,31 |   | 2,50   |  |
| 23   | 411 441,32                    | 2 272 999,41 | 411 441,32                                  | 2 272 999,41 |   | 2,50   |  |
| 24   | 411 429,50                    | 2 272 985,22 | 411 429,50                                  | 2 272 985,22 |   | 2,50   |  |
| 25   | 411 426,54                    | 2 272 981,68 | 411 426,54                                  | 2 272 981,68 |   | 2,50   |  |

## Сведения о местоположении измененных (уточненных) границ объекта

| 1   | 2          | 3            | 4          | 5            | 6                          | 7    | 8 |
|-----|------------|--------------|------------|--------------|----------------------------|------|---|
| 26  | 411 419,56 | 2 272 973,30 | 411 419,56 | 2 272 973,30 | Картометрически<br>й метод | 2,50 | — |
| 27  | 411 413,43 | 2 272 970,23 | 411 413,43 | 2 272 970,23 |                            | 2,50 |   |
| 28  | 411 388,66 | 2 273 012,58 | 411 388,66 | 2 273 012,58 |                            | 2,50 |   |
| н29 | —          | —            | 411 292,06 | 2 273 355,86 |                            | 2,50 |   |
| 30  | 411 187,59 | 2 273 727,14 | 411 187,59 | 2 273 727,14 |                            | 2,50 |   |
| 31  | 411 079,88 | 2 274 109,92 | 411 079,88 | 2 274 109,92 |                            | 2,50 |   |
| н32 | —          | —            | 410 944,31 | 2 274 083,88 |                            | 2,50 |   |
| 33  | 410 878,02 | 2 274 051,41 | 410 878,02 | 2 274 051,41 |                            | 2,50 |   |
| 34  | 410 866,87 | 2 274 041,05 | 410 866,87 | 2 274 041,05 |                            | 2,50 |   |
| 35  | 410 855,26 | 2 274 041,05 | 410 855,26 | 2 274 041,05 |                            | 2,50 |   |
| 36  | 410 811,75 | 2 274 058,46 | 410 811,75 | 2 274 058,46 |                            | 2,50 |   |
| 37  | 410 759,52 | 2 274 065,71 | 410 759,52 | 2 274 065,71 |                            | 2,50 |   |
| 38  | 410 716,00 | 2 274 059,91 | 410 716,00 | 2 274 059,91 |                            | 2,50 |   |
| 39  | 410 688,44 | 2 274 043,95 | 410 688,44 | 2 274 043,95 |                            | 2,50 |   |
| 40  | 410 660,88 | 2 274 032,34 | 410 660,88 | 2 274 032,34 |                            | 2,50 |   |
| 41  | 410 608,66 | 2 274 023,64 | 410 608,66 | 2 274 023,64 |                            | 2,50 |   |
| 42  | 410 581,85 | 2 274 017,58 | 410 581,85 | 2 274 017,58 |                            | 2,50 |   |
| 43  | 410 544,83 | 2 274 001,88 | 410 544,83 | 2 274 001,88 |                            | 2,50 |   |
| 44  | 410 533,30 | 2 273 990,35 | 410 533,30 | 2 273 990,35 |                            | 2,50 |   |
| 45  | 410 570,96 | 2 273 814,45 | 410 570,96 | 2 273 814,45 |                            | 2,50 |   |
| 46  | 410 602,85 | 2 273 777,01 | 410 602,85 | 2 273 777,01 |                            | 2,50 |   |
| 47  | 410 650,53 | 2 273 720,55 | 410 650,53 | 2 273 720,55 |                            | 2,50 |   |
| 48  | 410 657,98 | 2 273 711,73 | 410 657,98 | 2 273 711,73 |                            | 2,50 |   |
| 49  | 410 759,20 | 2 273 594,05 | 410 759,20 | 2 273 594,05 |                            | 2,50 |   |
| н50 | —          | —            | 410 768,92 | 2 273 587,42 |                            | 2,50 |   |
| н51 | —          | —            | 410 825,37 | 2 273 527,99 |                            | 2,50 |   |
| н52 | —          | —            | 410 864,55 | 2 273 472,48 |                            | 2,50 |   |
| н53 | —          | —            | 410 908,33 | 2 273 489,13 |                            | 2,50 |   |
| н54 | —          | —            | 410 920,06 | 2 273 485,84 |                            | 2,50 |   |

## Сведения о местоположении измененных (уточненных) границ объекта

| 1   | 2          | 3            | 4          | 5            | 6                          | 7    | 8 |
|-----|------------|--------------|------------|--------------|----------------------------|------|---|
| 55  | 410 939,10 | 2 273 459,38 | 410 939,10 | 2 273 459,38 | Картометрически<br>й метод | 2,50 | — |
| 56  | 410 945,20 | 2 273 462,20 | 410 945,20 | 2 273 462,20 |                            | 2,50 |   |
| 57  | 410 981,47 | 2 273 421,58 | 410 981,47 | 2 273 421,58 |                            | 2,50 |   |
| 58  | 411 003,23 | 2 273 375,15 | 411 003,23 | 2 273 375,15 |                            | 2,50 |   |
| 59  | 411 016,29 | 2 273 335,98 | 411 016,29 | 2 273 335,98 |                            | 2,50 |   |
| 60  | 410 977,12 | 2 273 301,17 | 410 977,12 | 2 273 301,17 |                            | 2,50 |   |
| 61  | 410 951,01 | 2 273 273,60 | 410 951,01 | 2 273 273,60 |                            | 2,50 |   |
| 62  | 410 945,20 | 2 273 248,94 | 410 945,20 | 2 273 248,94 |                            | 2,50 |   |
| 63  | 410 940,85 | 2 273 228,63 | 410 940,85 | 2 273 228,63 |                            | 2,50 |   |
| 64  | 410 924,90 | 2 273 221,38 | 410 924,90 | 2 273 221,38 |                            | 2,50 |   |
| 65  | 410 885,73 | 2 273 218,47 | 410 885,73 | 2 273 218,47 |                            | 2,50 |   |
| 66  | 410 868,32 | 2 273 243,14 | 410 868,32 | 2 273 243,14 |                            | 2,50 |   |
| 67  | 410 820,45 | 2 273 296,81 | 410 820,45 | 2 273 296,81 |                            | 2,50 |   |
| 68  | 410 769,68 | 2 273 341,79 | 410 769,68 | 2 273 341,79 |                            | 2,50 |   |
| 69  | 410 707,30 | 2 273 370,80 | 410 707,30 | 2 273 370,80 |                            | 2,50 |   |
| 70  | 410 671,03 | 2 273 395,46 | 410 671,03 | 2 273 395,46 |                            | 2,50 |   |
| н71 | —          | —            | 410 649,42 | 2 273 399,08 |                            | 2,50 |   |
| н72 | —          | —            | 410 639,82 | 2 273 400,32 |                            | 2,50 |   |
| н73 | —          | —            | 410 620,68 | 2 273 409,40 |                            | 2,50 |   |
| н74 | —          | —            | 410 612,77 | 2 273 414,54 |                            | 2,50 |   |
| н75 | —          | —            | 410 602,61 | 2 273 421,45 |                            | 2,50 |   |
| н76 | —          | —            | 410 592,17 | 2 273 429,39 |                            | 2,50 |   |
| н77 | —          | —            | 410 579,57 | 2 273 439,74 |                            | 2,50 |   |
| н78 | —          | —            | 410 568,59 | 2 273 446,86 |                            | 2,50 |   |
| н79 | —          | —            | 410 559,12 | 2 273 453,57 |                            | 2,50 |   |
| н80 | —          | —            | 410 553,12 | 2 273 460,04 |                            | 2,50 |   |
| н81 | —          | —            | 410 545,82 | 2 273 470,86 |                            | 2,50 |   |
| н82 | —          | —            | 410 544,16 | 2 273 478,25 |                            | 2,50 |   |
| н83 | —          | —            | 410 543,60 | 2 273 494,16 |                            | 2,50 |   |

## Сведения о местоположении измененных (уточненных) границ объекта

| 1   | 2          | 3            | 4          | 5            | 6                          | 7    | 8 |
|-----|------------|--------------|------------|--------------|----------------------------|------|---|
| н84 | —          | —            | 410 541,88 | 2 273 500,45 | Картометрически<br>й метод | 2,50 | — |
| н85 | —          | —            | 410 535,99 | 2 273 510,63 |                            | 2,50 |   |
| н86 | —          | —            | 410 533,71 | 2 273 519,54 |                            | 2,50 |   |
| н87 | —          | —            | 410 532,62 | 2 273 530,93 |                            | 2,50 |   |
| н88 | —          | —            | 410 532,87 | 2 273 540,06 |                            | 2,50 |   |
| н89 | —          | —            | 410 534,83 | 2 273 549,88 |                            | 2,50 |   |
| н90 | —          | —            | 410 537,84 | 2 273 562,68 |                            | 2,50 |   |
| н91 | —          | —            | 410 541,17 | 2 273 573,06 |                            | 2,50 |   |
| н92 | —          | —            | 410 543,45 | 2 273 583,76 |                            | 2,50 |   |
| н93 | —          | —            | 410 541,95 | 2 273 590,17 |                            | 2,50 |   |
| н94 | —          | —            | 410 537,67 | 2 273 597,18 |                            | 2,50 |   |
| н95 | —          | —            | 410 534,93 | 2 273 606,20 |                            | 2,50 |   |
| н96 | —          | —            | 410 534,14 | 2 273 618,63 |                            | 2,50 |   |
| н97 | —          | —            | 410 532,09 | 2 273 624,45 |                            | 2,50 |   |
| 98  | 410 388,16 | 2 273 520,23 | 410 388,16 | 2 273 520,23 |                            | 2,50 |   |
| 99  | 410 318,53 | 2 273 472,35 | 410 318,53 | 2 273 472,35 |                            | 2,50 |   |
| 100 | 410 408,47 | 2 273 344,69 | 410 408,47 | 2 273 344,69 |                            | 2,50 |   |
| 101 | 410 495,51 | 2 273 246,04 | 410 495,51 | 2 273 246,04 |                            | 2,50 |   |
| 102 | 410 568,04 | 2 273 157,54 | 410 568,04 | 2 273 157,54 |                            | 2,50 |   |
| 103 | 410 492,60 | 2 273 102,41 | 410 492,60 | 2 273 102,41 |                            | 2,50 |   |
| 104 | 410 451,99 | 2 273 073,40 | 410 451,99 | 2 273 073,40 | 2,50                       |      |   |
| 105 | 410 401,22 | 2 273 038,58 | 410 401,22 | 2 273 038,58 | 2,50                       |      |   |
| 106 | 410 406,50 | 2 273 028,02 | 410 406,50 | 2 273 028,02 | 2,50                       |      |   |
| 107 | 410 407,02 | 2 273 026,98 | 410 407,02 | 2 273 026,98 | 2,50                       |      |   |
| 108 | 410 424,42 | 2 273 003,76 | 410 424,42 | 2 273 003,76 | 2,50                       |      |   |
| 109 | 410 435,33 | 2 272 996,94 | 410 435,33 | 2 272 996,94 | 2,50                       |      |   |
| 110 | 410 436,03 | 2 272 996,51 | 410 436,03 | 2 272 996,51 | 2,50                       |      |   |
| 111 | 410 446,18 | 2 272 996,51 | 410 446,18 | 2 272 996,51 | 2,50                       |      |   |
| 112 | 410 457,79 | 2 273 000,86 | 410 457,79 | 2 273 000,86 | 2,50                       |      |   |

## Сведения о местоположении измененных (уточненных) границ объекта

| 1    | 2          | 3            | 4          | 5            | 6                      | 7    | 8 |
|------|------------|--------------|------------|--------------|------------------------|------|---|
| 113  | 410 473,75 | 2 273 015,37 | 410 473,75 | 2 273 015,37 | Картометрический метод | 2,50 | — |
| 114  | 410 512,91 | 2 272 958,79 | 410 512,91 | 2 272 958,79 |                        | 2,50 |   |
| 115  | 410 508,56 | 2 272 919,62 | 410 508,56 | 2 272 919,62 |                        | 2,50 |   |
| 116  | 410 483,90 | 2 272 860,14 | 410 483,90 | 2 272 860,14 |                        | 2,50 |   |
| 117  | 410 437,93 | 2 272 791,28 | 410 437,93 | 2 272 791,28 |                        | 2,50 |   |
| н118 | —          | —            | 410 443,28 | 2 272 738,22 |                        | 2,50 |   |
| н119 | —          | —            | 410 491,31 | 2 272 676,00 |                        | 2,50 |   |
| н120 | —          | —            | 410 598,77 | 2 272 550,96 |                        | 2,50 |   |
| н121 | —          | —            | 410 637,98 | 2 272 513,67 |                        | 2,50 |   |
| н122 | —          | —            | 410 665,65 | 2 272 493,08 |                        | 2,50 |   |
| н123 | —          | —            | 410 694,71 | 2 272 482,64 |                        | 2,50 |   |
| н124 | —          | —            | 410 728,95 | 2 272 463,35 |                        | 2,50 |   |
| н125 | —          | —            | 410 756,64 | 2 272 441,89 |                        | 2,50 |   |
| н126 | —          | —            | 410 766,03 | 2 272 434,83 |                        | 2,50 |   |
| 127  | 410 831,03 | 2 272 431,36 | 410 831,03 | 2 272 431,36 |                        | 2,50 |   |
| 128  | 410 845,52 | 2 272 436,97 | 410 845,52 | 2 272 436,97 |                        | 2,50 |   |
| 129  | 410 889,46 | 2 272 472,96 | 410 889,46 | 2 272 472,96 |                        | 2,50 |   |
| 130  | 410 922,64 | 2 272 489,79 | 410 922,64 | 2 272 489,79 |                        | 2,50 |   |
| 131  | 410 980,14 | 2 272 516,90 | 410 980,14 | 2 272 516,90 |                        | 2,50 |   |
| 132  | 411 023,61 | 2 272 541,21 | 411 023,61 | 2 272 541,21 |                        | 2,50 |   |
| 133  | 411 082,03 | 2 272 566,45 | 411 082,03 | 2 272 566,45 |                        | 2,50 |   |
| 134  | 411 132,98 | 2 272 559,43 | 411 132,98 | 2 272 559,43 |                        | 2,50 |   |
| 135  | 411 145,60 | 2 272 588,65 | 411 145,60 | 2 272 588,65 |                        | 2,50 |   |
| 136  | 411 160,09 | 2 272 613,42 | 411 160,09 | 2 272 613,42 |                        | 2,50 |   |
| 137  | 411 177,27 | 2 272 585,61 | 411 177,27 | 2 272 585,61 |                        | 2,50 |   |
| 138  | 411 227,28 | 2 272 562,71 | 411 227,28 | 2 272 562,71 |                        | 2,50 |   |
| 139  | 411 314,69 | 2 272 526,25 | 411 314,69 | 2 272 526,25 | 2,50                   |      |   |
| 140  | 411 343,67 | 2 272 502,88 | 411 343,67 | 2 272 502,88 | 2,50                   |      |   |
| 141  | 411 367,34 | 2 272 477,14 | 411 367,34 | 2 272 477,14 | 2,50                   |      |   |

## Сведения о местоположении измененных (уточненных) границ объекта

| 1    | 2          | 3            | 4          | 5            | 6                          | 7    | 8 |
|------|------------|--------------|------------|--------------|----------------------------|------|---|
| 142  | 411 367,34 | 2 272 433,62 | 411 367,34 | 2 272 433,62 | Картометрически<br>й метод | 2,50 | — |
| 143  | 411 368,79 | 2 272 393,00 | 411 368,79 | 2 272 393,00 |                            | 2,50 |   |
| 144  | 411 365,89 | 2 272 371,24 | 411 365,89 | 2 272 371,24 |                            | 2,50 |   |
| 145  | 411 362,99 | 2 272 350,93 | 411 362,99 | 2 272 350,93 |                            | 2,50 |   |
| 146  | 411 377,49 | 2 272 295,80 | 411 377,49 | 2 272 295,80 |                            | 2,50 |   |
| н147 | —          | —            | 411 383,65 | 2 272 291,76 |                            | 2,50 |   |
| н148 | —          | —            | 411 538,67 | 2 272 296,20 |                            | 2,50 |   |
| н149 | —          | —            | 411 690,16 | 2 272 158,99 |                            | 2,50 |   |
| н150 | —          | —            | 411 750,58 | 2 272 089,86 |                            | 2,50 |   |
| н151 | —          | —            | 411 781,06 | 2 272 048,94 |                            | 2,50 |   |
| н152 | —          | —            | 411 819,45 | 2 271 959,87 |                            | 2,50 |   |
| 153  | 411 830,00 | 2 271 922,00 | 411 830,00 | 2 271 922,00 |                            | 2,50 |   |
| 154  | 411 862,00 | 2 271 826,00 | 411 862,00 | 2 271 826,00 |                            | 2,50 |   |
| н155 | —          | —            | 411 896,33 | 2 271 750,39 |                            | 2,50 |   |
| 156  | 411 898,27 | 2 271 751,77 | 411 898,27 | 2 271 751,77 |                            | 2,50 |   |
| 157  | 411 965,00 | 2 271 830,11 | 411 965,00 | 2 271 830,11 |                            | 2,50 |   |
| 158  | 412 025,93 | 2 271 780,78 | 412 025,93 | 2 271 780,78 |                            | 2,50 |   |
| 159  | 412 046,24 | 2 271 757,57 | 412 046,24 | 2 271 757,57 |                            | 2,50 |   |
| 160  | 412 075,25 | 2 271 731,46 | 412 075,25 | 2 271 731,46 |                            | 2,50 |   |
| 161  | 412 088,31 | 2 271 735,81 | 412 088,31 | 2 271 735,81 |                            | 2,50 |   |
| 162  | 412 115,87 | 2 271 759,02 | 412 115,87 | 2 271 759,02 | 2,50                       |      |   |
| 163  | 412 131,83 | 2 271 774,98 | 412 131,83 | 2 271 774,98 | 2,50                       |      |   |
| 164  | 412 152,14 | 2 271 759,02 | 412 152,14 | 2 271 759,02 | 2,50                       |      |   |
| 165  | 412 170,99 | 2 271 759,02 | 412 170,99 | 2 271 759,02 | 2,50                       |      |   |
| 166  | 412 184,05 | 2 271 770,63 | 412 184,05 | 2 271 770,63 | 2,50                       |      |   |
| 167  | 412 194,20 | 2 271 798,19 | 412 194,20 | 2 271 798,19 | 2,50                       |      |   |
| 168  | 412 197,11 | 2 271 841,71 | 412 197,11 | 2 271 841,71 | 2,50                       |      |   |
| 169  | 412 197,00 | 2 271 841,96 | 412 197,00 | 2 271 841,96 | 2,50                       |      |   |
| 170  | 412 197,00 | 2 271 842,00 | 412 197,00 | 2 271 842,00 | 2,50                       |      |   |



**ГРАФИЧЕСКОЕ ОПИСАНИЕ**  
**местоположения границ населенных пунктов, территориальных**  
**зон, особо охраняемых природных территорий, зон с особыми**  
**условиями использования территории**

***Граница населенного пункта с. Мокрое***

(наименование объекта, местоположение границ которого описано (далее - объект))

**Раздел 1**

**Сведения об объекте**

| №<br>п/п | Характеристики объекта  | Описание характеристик  |
|----------|---|---|
| 1        | 2   | 3   |
| 1        | Местоположение объекта  | Рязанская область, м.о. Сасовский, с/о Каргашинский, с Мокрое |
| 2        | Площадь объекта ± величина погрешности определения площади ( $P \pm \Delta P$ ) | 2 714 456 м <sup>2</sup> ± 577 м <sup>2</sup>                 |
| 3        | Иные характеристики объекта   | Вид объекта реестра границ: Граница населенного пункта        |



## Сведения о местоположении границ объекта

1. Система координат МСК-62 зона 2

## 2. Сведения о характерных точках границ объекта

| Обозначение<br>характерных<br>точек<br>границ | Координаты, м |              | Метод определения<br>координат характерной<br>точки | Средняя<br>квадратическая<br>погрешность<br>положения<br>характерной<br>точки (M <sub>t</sub> ), м | Описание<br>обозначения точки<br>на местности (при<br>наличии) |
|---|---------------|--------------|---|--|--|
|   | X             | Y            |   |  |  |
| 1   | 2             | 3            | 4   | 5  | 6  |
| 1   | 419 707,06    | 2 263 005,21 | Картометрический метод                              | 2,50   | —  |
| 2   | 419 619,66    | 2 262 958,29 |   | 2,50   |  |
| 3   | 419 620,18    | 2 262 957,08 |   | 2,50   |  |
| 4   | 419 618,12    | 2 262 956,19 |   | 2,50   |  |
| 5   | 419 617,67    | 2 262 957,22 |   | 2,50   |  |
| 6   | 419 599,77    | 2 262 947,61 |   | 2,50   |  |
| 7   | 419 600,46    | 2 262 945,47 |   | 2,50   |  |
| 8   | 419 598,32    | 2 262 944,78 |   | 2,50   |  |
| 9   | 419 597,75    | 2 262 946,53 |   | 2,50   |  |
| 10  | 419 371,96    | 2 262 825,31 |   | 2,50   |  |
| 11  | 419 369,06    | 2 262 758,58 |   | 2,50   |  |
| 12  | 419 349,79    | 2 262 762,32 |   | 2,50   |  |
| 13  | 419 205,65    | 2 262 790,30 |   | 2,50   |  |
| 14  | 419 122,45    | 2 262 806,45 |   | 2,50   |  |
| 15  | 419 128,26    | 2 262 883,34 |   | 2,50   |  |
| 16  | 419 036,87    | 2 262 918,16 |   | 2,50   |  |
| 17  | 418 965,78    | 2 262 937,02 |   | 2,50   |  |
| 18  | 418 930,97    | 2 262 916,71 |   | 2,50   |  |
| 19  | 418 899,05    | 2 262 883,34 |   | 2,50   |  |
| 20  | 418 871,49    | 2 262 845,63 |   | 2,50   |  |
| 21  | 418 863,02    | 2 262 824,43 |   | 2,50   |  |
| 22  | 418 843,93    | 2 262 777,44 |   | 2,50   |  |
| 23  | 418 813,47    | 2 262 722,31 |   | 2,50   |  |
| 24  | 418 783,00    | 2 262 670,08 |   | 2,50   |  |
| 25  | 418 761,24    | 2 262 613,51 |   | 2,50   |  |
| 26  | 418 723,53    | 2 262 567,08 |   | 2,50   |  |
| 27  | 418 698,34    | 2 262 529,73 |   | 2,50   |  |
| 28  | 418 645,19    | 2 262 448,12 |   | 2,50   |  |
| 29  | 418 665,25    | 2 262 447,00 |   | 2,50   |  |
| 30  | 418 689,66    | 2 262 448,78 |   | 2,50   |  |
| 31  | 418 764,24    | 2 262 441,44 |   | 2,50   |  |
| 32  | 418 774,30    | 2 262 440,87 |   | 2,50   |  |
| 33  | 418 861,80    | 2 262 435,48 |   | 2,50   |  |
| 34  | 418 886,36    | 2 262 437,66 |   | 2,50   |  |
| 35  | 418 938,22    | 2 262 445,22 |   | 2,50   |  |
| 36  | 418 977,39    | 2 262 466,98 |   | 2,50   |  |
| 37  | 419 029,61    | 2 262 491,64 |   | 2,50   |  |
| 38  | 419 083,29    | 2 262 494,54 |   | 2,50   |  |
| 39  | 419 096,34    | 2 262 495,99 |   | 2,50   |  |
| 40  | 419 126,80    | 2 262 472,78 |   | 2,50   |  |
| 41  | 419 148,56    | 2 262 459,73 |   | 2,50   |  |
| 42  | 419 183,38    | 2 262 453,92 |   | 2,50   |  |
| 43  | 419 241,41    | 2 262 451,02 |   | 2,50   |  |
| 44  | 419 260,26    | 2 262 435,06 |   | 2,50   |  |
| 45  | 419 266,31    | 2 262 426,19 |   | 2,50   |  |
| 46  | 419 274,71    | 2 262 417,79 |   | 2,50   |  |
| 47  | 419 280,05    | 2 262 406,04 |   | 2,50   |  |

| Сведения о местоположении границ объекта |            |              |                        |      |   |
|--|------------|--------------|------------------------|------|---|
| 1  | 2          | 3            | 4                      | 5    | 6 |
| 48                                       | 419 282,02 | 2 262 403,15 | Картометрический метод | 2,50 | — |
| 49                                       | 419 307,82 | 2 262 352,58 |                        | 2,50 |   |
| 50                                       | 419 318,29 | 2 262 332,06 |                        | 2,50 |   |
| 51                                       | 419 303,23 | 2 262 277,83 |                        | 2,50 |   |
| 52                                       | 419 274,77 | 2 262 175,38 |                        | 2,50 |   |
| 53                                       | 419 200,79 | 2 261 901,19 |                        | 2,50 |   |
| 54                                       | 419 152,92 | 2 261 712,59 |                        | 2,50 |   |
| 55                                       | 419 150,53 | 2 261 709,83 |                        | 2,50 |   |
| 56                                       | 419 146,87 | 2 261 708,27 |                        | 2,50 |   |
| 57                                       | 419 188,19 | 2 261 697,83 |                        | 2,50 |   |
| 58                                       | 419 627,52 | 2 261 484,19 |                        | 2,50 |   |
| 59                                       | 419 769,94 | 2 261 414,93 |                        | 2,50 |   |
| 60                                       | 419 789,39 | 2 261 411,97 |                        | 2,50 |   |
| 61                                       | 419 789,75 | 2 261 415,19 |                        | 2,50 |   |
| 62                                       | 419 807,15 | 2 261 522,54 |                        | 2,50 |   |
| 63                                       | 419 833,27 | 2 261 642,95 |                        | 2,50 |   |
| 64                                       | 419 840,60 | 2 261 678,38 |                        | 2,50 |   |
| 65                                       | 419 855,92 | 2 261 749,69 |                        | 2,50 |   |
| 66                                       | 419 866,31 | 2 261 798,05 |                        | 2,50 |   |
| 67                                       | 419 876,34 | 2 261 877,56 |                        | 2,50 |   |
| 68                                       | 419 934,57 | 2 261 863,90 |                        | 2,50 |   |
| 69                                       | 420 049,82 | 2 261 829,77 |                        | 2,50 |   |
| 70                                       | 420 066,69 | 2 261 816,52 |                        | 2,50 |   |
| 71                                       | 420 094,79 | 2 261 808,49 |                        | 2,50 |   |
| 72                                       | 420 119,69 | 2 261 817,32 |                        | 2,50 |   |
| 73                                       | 420 127,75 | 2 261 822,85 |                        | 2,50 |   |
| 74                                       | 420 167,48 | 2 261 851,86 |                        | 2,50 |   |
| 75                                       | 420 258,63 | 2 261 921,73 |                        | 2,50 |   |
| 76                                       | 420 351,80 | 2 261 984,37 |                        | 2,50 |   |
| 77                                       | 420 450,98 | 2 262 050,23 |                        | 2,50 |   |
| 78                                       | 420 534,91 | 2 262 102,83 |                        | 2,50 |   |
| 79                                       | 420 583,10 | 2 262 136,16 |                        | 2,50 |   |
| 80                                       | 420 628,47 | 2 262 165,48 |                        | 2,50 |   |
| 81                                       | 420 636,92 | 2 262 172,48 |                        | 2,50 |   |
| 82                                       | 420 710,79 | 2 262 235,75 |                        | 2,50 |   |
| 83                                       | 420 730,07 | 2 262 251,81 |                        | 2,50 |   |
| 84                                       | 420 748,14 | 2 262 262,25 |                        | 2,50 |   |
| 85                                       | 420 774,73 | 2 262 272,58 |                        | 2,50 |   |
| 86                                       | 420 815,35 | 2 262 300,14 |                        | 2,50 |   |
| 87                                       | 420 871,92 | 2 262 336,41 |                        | 2,50 |   |
| 88                                       | 420 909,64 | 2 262 361,08 |                        | 2,50 |   |
| 89                                       | 420 876,27 | 2 262 407,50 |                        | 2,50 |   |
| 90                                       | 420 825,50 | 2 262 472,78 |                        | 2,50 |   |
| 91                                       | 420 796,49 | 2 262 519,21 |                        | 2,50 |   |
| 92                                       | 420 758,77 | 2 262 578,69 |                        | 2,50 |   |
| 93                                       | 420 721,06 | 2 262 630,91 |                        | 2,50 |   |
| 94                                       | 420 721,06 | 2 262 642,52 |                        | 2,50 |   |
| 95                                       | 420 692,04 | 2 262 690,39 |                        | 2,50 |   |
| 96                                       | 420 713,80 | 2 262 704,90 |                        | 2,50 |   |
| 97                                       | 420 722,51 | 2 262 713,61 |                        | 2,50 |   |
| 98                                       | 420 729,76 | 2 262 722,31 |                        | 2,50 |   |
| 99                                       | 420 732,66 | 2 262 729,56 |                        | 2,50 |   |
| 100                                      | 420 731,21 | 2 262 738,27 |                        | 2,50 |   |
| 101                                      | 420 648,52 | 2 262 848,53 |                        | 2,50 |   |
| 102                                      | 420 677,54 | 2 262 873,19 |                        | 2,50 |   |

| Сведения о местоположении границ объекта |            |              |                        |      |   |
|--|------------|--------------|------------------------|------|---|
| 1  | 2          | 3            | 4                      | 5    | 6 |
| 103                                      | 420 671,73 | 2 262 881,89 | Картометрический метод | 2,50 | — |
| 104                                      | 420 654,33 | 2 262 900,75 |                        | 2,50 |   |
| 105                                      | 420 689,14 | 2 262 928,32 |                        | 2,50 |   |
| 106                                      | 420 706,55 | 2 262 944,28 |                        | 2,50 |   |
| 107                                      | 420 719,61 | 2 262 957,33 |                        | 2,50 |   |
| 108                                      | 420 728,31 | 2 262 973,29 |                        | 2,50 |   |
| 109                                      | 420 828,40 | 2 263 047,28 |                        | 2,50 |   |
| 110                                      | 420 982,17 | 2 263 157,54 |                        | 2,50 |   |
| 111                                      | 421 008,28 | 2 263 177,85 |                        | 2,50 |   |
| 112                                      | 421 018,44 | 2 263 192,35 |                        | 2,50 |   |
| 113                                      | 421 018,44 | 2 263 201,06 |                        | 2,50 |   |
| 114                                      | 421 018,44 | 2 263 215,57 |                        | 2,50 |   |
| 115                                      | 421 006,83 | 2 263 232,97 |                        | 2,50 |   |
| 116                                      | 420 809,55 | 2 263 523,12 |                        | 2,50 |   |
| 117                                      | 420 792,14 | 2 263 537,63 |                        | 2,50 |   |
| 118                                      | 420 768,93 | 2 263 543,43 |                        | 2,50 |   |
| 119                                      | 420 738,46 | 2 263 540,53 |                        | 2,50 |   |
| 120                                      | 420 673,85 | 2 263 535,86 |                        | 2,50 |   |
| 121                                      | 420 653,77 | 2 263 531,45 |                        | 2,50 |   |
| 122                                      | 420 547,36 | 2 263 495,31 |                        | 2,50 |   |
| 123                                      | 420 495,15 | 2 263 482,05 |                        | 2,50 |   |
| 124                                      | 420 328,91 | 2 263 420,21 |                        | 2,50 |   |
| 125                                      | 420 217,67 | 2 263 387,69 |                        | 2,50 |   |
| 126                                      | 420 103,63 | 2 263 355,96 |                        | 2,50 |   |
| 127                                      | 420 056,65 | 2 263 346,73 |                        | 2,50 |   |
| 128                                      | 420 055,87 | 2 263 346,92 |                        | 2,50 |   |
| 129                                      | 419 935,20 | 2 263 308,84 |                        | 2,50 |   |
| 130                                      | 419 884,40 | 2 263 283,44 |                        | 2,50 |   |
| 131                                      | 419 856,88 | 2 263 203,01 |                        | 2,50 |   |
| 132                                      | 419 827,24 | 2 263 080,25 |                        | 2,50 |   |
| 133                                      | 419 784,90 | 2 263 198,78 |                        | 2,50 |   |
| 134                                      | 419 746,34 | 2 263 289,28 |                        | 2,50 |   |
| 135                                      | 419 719,20 | 2 263 352,99 |                        | 2,50 |   |
| 136                                      | 419 655,40 | 2 263 473,07 |                        | 2,50 |   |
| 137                                      | 419 585,34 | 2 263 581,89 |                        | 2,50 |   |
| 138                                      | 419 557,64 | 2 263 642,09 |                        | 2,50 |   |
| 139                                      | 419 525,24 | 2 263 711,96 |                        | 2,50 |   |
| 140                                      | 419 511,22 | 2 263 742,19 |                        | 2,50 |   |
| 141                                      | 419 506,30 | 2 263 740,46 |                        | 2,50 |   |
| 142                                      | 419 482,21 | 2 263 732,03 |                        | 2,50 |   |
| 143                                      | 419 466,25 | 2 263 713,17 |                        | 2,50 |   |
| 144                                      | 419 431,44 | 2 263 639,18 |                        | 2,50 |   |
| 145                                      | 419 370,87 | 2 263 515,29 |                        | 2,50 |   |
| 146                                      | 419 367,61 | 2 263 508,62 |                        | 2,50 |   |
| 147                                      | 419 347,83 | 2 263 508,62 |                        | 2,50 |   |
| 148                                      | 419 328,44 | 2 263 508,62 |                        | 2,50 |   |
| 149                                      | 419 258,81 | 2 263 492,66 |                        | 2,50 |   |
| 150                                      | 419 225,45 | 2 263 468,00 | 2,50                   |      |   |
| 151                                      | 419 216,74 | 2 263 446,24 | 2,50                   |      |   |
| 152                                      | 419 219,65 | 2 263 434,63 | 2,50                   |      |   |
| 153                                      | 419 219,65 | 2 263 412,87 | 2,50                   |      |   |
| 154                                      | 419 202,24 | 2 263 385,30 | 2,50                   |      |   |
| 155                                      | 419 179,03 | 2 263 340,33 | 2,50                   |      |   |
| 156                                      | 419 164,52 | 2 263 327,27 | 2,50                   |      |   |
| 157                                      | 419 129,71 | 2 263 308,41 | 2,50                   |      |   |

| Сведения о местоположении границ объекта                        |            |              |                        |      |   |
|---|------------|--------------|------------------------|------|---|
| 1   | 2          | 3            | 4                      | 5    | 6 |
| 158   | 419 107,95 | 2 263 283,75 | Картометрический метод | 2,50 | — |
| 159   | 419 103,59 | 2 263 247,48 |                        | 2,50 |   |
| 160   | 419 102,14 | 2 263 218,47 |                        | 2,50 |   |
| 161   | 419 086,19 | 2 263 196,71 |                        | 2,50 |   |
| 162   | 419 061,53 | 2 263 169,14 |                        | 2,50 |   |
| 163   | 419 042,67 | 2 263 138,68 |                        | 2,50 |   |
| 164   | 419 018,01 | 2 263 079,20 |                        | 2,50 |   |
| 165   | 419 054,27 | 2 263 086,45 |                        | 2,50 |   |
| 166   | 419 068,35 | 2 263 090,29 |                        | 2,50 |   |
| 167   | 419 070,23 | 2 263 090,80 |                        | 2,50 |   |
| 168   | 419 080,38 | 2 263 090,80 |                        | 2,50 |   |
| 169   | 419 090,54 | 2 263 085,00 |                        | 2,50 |   |
| 170   | 419 102,14 | 2 263 071,94 |                        | 2,50 |   |
| 171   | 419 110,85 | 2 263 060,34 |                        | 2,50 |   |
| 172   | 419 118,10 | 2 263 055,98 |                        | 2,50 |   |
| 173   | 419 132,61 | 2 263 053,08 |                        | 2,50 |   |
| 174   | 419 151,47 | 2 263 055,98 |                        | 2,50 |   |
| 175   | 419 325,54 | 2 263 058,88 |                        | 2,50 |   |
| 176   | 419 350,30 | 2 263 065,07 |                        | 2,50 |   |
| 177   | 419 371,96 | 2 263 070,49 |                        | 2,50 |   |
| 178   | 419 371,96 | 2 262 955,88 |                        | 2,50 |   |
| 179   | 419 380,18 | 2 262 959,51 |                        | 2,50 |   |
| 180   | 419 434,34 | 2 262 983,45 |                        | 2,50 |   |
| 181   | 419 434,34 | 2 263 009,56 |                        | 2,50 |   |
| 182   | 419 427,44 | 2 263 060,13 |                        | 2,50 |   |
| 183   | 419 485,11 | 2 263 095,15 |                        | 2,50 |   |
| 184   | 419 538,79 | 2 263 129,97 |                        | 2,50 |   |
| 185   | 419 601,16 | 2 263 150,28 |                        | 2,50 |   |
| 186   | 419 638,88 | 2 263 160,44 | 2,50                   |      |   |
| 187   | 419 702,29 | 2 263 016,08 | 2,50                   |      |   |
| 1   | 419 707,06 | 2 263 005,21 | 2,50                   |      |   |
| 3. Сведения о характерных точках части (частей) границы объекта |            |              |                        |      |   |
| 1   | 2          | 3            | 4                      | 5    | 6 |
| —   | —          | —            | —                      | —    | — |

**ГРАФИЧЕСКОЕ ОПИСАНИЕ**  
**местоположения границ населенных пунктов, территориальных**  
**зон, особо охраняемых природных территорий, зон с особыми**  
**условиями использования территории**

**Граница населенного пункта с. Чубарово**

(наименование объекта, местоположение границ которого описано (далее - объект))

**Раздел 1**

**Сведения об объекте**

| <b>№<br/>п/п</b> | <b>Характеристики объекта</b>   | <b>Описание характеристик</b>                                   |
|------------------|---|---|
| <b>1</b>         | <b>2</b>  | <b>3</b>  |
| 1                | Местоположение объекта  | Рязанская область, м.о. Сасовский, с/о Каргашинский, с Чубарово |
| 2                | Площадь объекта ± величина погрешности определения площади ( $P \pm \Delta P$ ) | 3 171 940 м <sup>2</sup> ± 623 м <sup>2</sup>                   |
| 3                | Иные характеристики объекта   | Вид объекта реестра границ: Граница населенного пункта          |

## Сведения о местоположении границ объекта

1. Система координат МСК-62 зона 2

## 2. Сведения о характерных точках границ объекта

| Обозначение<br>характерных<br>точек<br>границ | Координаты, м |              | Метод определения<br>координат характерной<br>точки | Средняя<br>квадратическая<br>погрешность<br>положения<br>характерной<br>точки (M <sub>t</sub> ), м | Описание<br>обозначения точки<br>на местности (при<br>наличии) |
|---|---------------|--------------|---|--|--|
|   | X             | Y            |   |  |  |
| 1   | 2             | 3            | 4   | 5  | 6  |
| 1   | 417 022,73    | 2 259 144,39 | Картометрический метод                              | 2,50   | —  |
| 2   | 417 020,48    | 2 259 144,77 |   | 2,50   |  |
| 3   | 416 962,11    | 2 259 138,13 |   | 2,50   |  |
| 4   | 416 956,65    | 2 259 137,51 |   | 2,50   |  |
| 5   | 416 931,99    | 2 259 300,00 |   | 2,50   |  |
| 6   | 416 913,13    | 2 259 471,19 |   | 2,50   |  |
| 7   | 416 895,72    | 2 259 661,23 |   | 2,50   |  |
| 8   | 416 891,37    | 2 259 801,96 |   | 2,50   |  |
| 9   | 416 884,12    | 2 259 904,96 |   | 2,50   |  |
| 10  | 416 859,46    | 2 259 987,65 |   | 2,50   |  |
| 11  | 416 797,08    | 2 260 145,78 |   | 2,50   |  |
| 12  | 416 794,21    | 2 260 154,60 |   | 2,50   |  |
| 13  | 417 153,55    | 2 260 222,08 |   | 2,50   |  |
| 14  | 417 516,21    | 2 260 318,31 |   | 2,50   |  |
| 15  | 417 564,71    | 2 260 323,57 |   | 2,50   |  |
| 16  | 417 586,50    | 2 260 324,19 |   | 2,50   |  |
| 17  | 417 690,03    | 2 260 502,61 |   | 2,50   |  |
| 18  | 417 724,47    | 2 260 542,86 |   | 2,50   |  |
| 19  | 417 828,82    | 2 260 646,56 |   | 2,50   |  |
| 20  | 417 854,59    | 2 260 676,54 |   | 2,50   |  |
| 21  | 417 871,82    | 2 260 706,20 |   | 2,50   |  |
| 22  | 417 877,32    | 2 260 734,93 |   | 2,50   |  |
| 23  | 417 877,81    | 2 260 762,35 |   | 2,50   |  |
| 24  | 417 848,79    | 2 260 791,37 |   | 2,50   |  |
| 25  | 417 818,33    | 2 260 816,03 |   | 2,50   |  |
| 26  | 417 780,61    | 2 260 840,69 |   | 2,50   |  |
| 27  | 417 729,84    | 2 260 865,35 |   | 2,50   |  |
| 28  | 417 732,44    | 2 260 871,91 |   | 2,50   |  |
| 29  | 417 996,11    | 2 261 540,93 |   | 2,50   |  |
| 30  | 418 009,51    | 2 261 524,68 |   | 2,50   |  |
| 31  | 418 063,61    | 2 261 522,05 |   | 2,50   |  |
| 32  | 418 102,35    | 2 261 537,11 |   | 2,50   |  |
| 33  | 418 104,11    | 2 261 550,02 |   | 2,50   |  |
| 34  | 418 119,46    | 2 261 560,23 |   | 2,50   |  |
| 35  | 418 148,59    | 2 261 573,94 |   | 2,50   |  |
| 36  | 418 170,97    | 2 261 590,74 |   | 2,50   |  |
| 37  | 418 216,13    | 2 261 612,59 |   | 2,50   |  |
| 38  | 418 232,09    | 2 261 623,11 |   | 2,50   |  |
| 39  | 418 280,05    | 2 261 651,40 |   | 2,50   |  |
| 40  | 418 326,05    | 2 261 693,73 |   | 2,50   |  |
| 41  | 418 337,66    | 2 261 663,27 |   | 2,50   |  |
| 42  | 418 362,32    | 2 261 615,39 |   | 2,50   |  |
| 43  | 418 382,63    | 2 261 590,73 |   | 2,50   |  |
| 44  | 418 402,94    | 2 261 570,42 |   | 2,50   |  |
| 45  | 418 417,44    | 2 261 558,81 |   | 2,50   |  |
| 46  | 418 431,95    | 2 261 554,46 |   | 2,50   |  |
| 47  | 418 446,46    | 2 261 554,46 |   | 2,50   |  |

| Сведения о местоположении границ объекта |            |              |                        |      |   |
|--|------------|--------------|------------------------|------|---|
| 1  | 2          | 3            | 4                      | 5    | 6 |
| 48                                       | 418 463,86 | 2 261 558,81 | Картометрический метод | 2,50 | — |
| 49                                       | 418 494,33 | 2 261 576,22 |                        | 2,50 |   |
| 50                                       | 418 521,89 | 2 261 590,73 |                        | 2,50 |   |
| 51                                       | 418 532,04 | 2 261 590,73 |                        | 2,50 |   |
| 52                                       | 418 534,94 | 2 261 584,92 |                        | 2,50 |   |
| 53                                       | 418 533,49 | 2 261 576,22 |                        | 2,50 |   |
| 54                                       | 418 510,28 | 2 261 557,36 |                        | 2,50 |   |
| 55                                       | 418 452,26 | 2 261 525,44 |                        | 2,50 |   |
| 56                                       | 418 439,20 | 2 261 513,84 |                        | 2,50 |   |
| 57                                       | 418 431,95 | 2 261 494,98 |                        | 2,50 |   |
| 58                                       | 418 434,85 | 2 261 479,02 |                        | 2,50 |   |
| 59                                       | 418 440,65 | 2 261 464,51 |                        | 2,50 |   |
| 60                                       | 418 469,67 | 2 261 423,89 |                        | 2,50 |   |
| 61                                       | 418 497,23 | 2 261 389,07 |                        | 2,50 |   |
| 62                                       | 418 507,38 | 2 261 365,86 |                        | 2,50 |   |
| 63                                       | 418 504,48 | 2 261 236,74 |                        | 2,50 |   |
| 64                                       | 418 513,18 | 2 261 185,97 |                        | 2,50 |   |
| 65                                       | 418 524,79 | 2 261 151,15 |                        | 2,50 |   |
| 66                                       | 418 539,30 | 2 261 130,84 |                        | 2,50 |   |
| 67                                       | 418 559,61 | 2 261 103,28 |                        | 2,50 |   |
| 68                                       | 418 575,56 | 2 261 071,36 |                        | 2,50 |   |
| 69                                       | 418 585,72 | 2 261 042,34 |                        | 2,50 |   |
| 70                                       | 418 584,27 | 2 261 000,27 |                        | 2,50 |   |
| 71                                       | 418 575,56 | 2 260 975,61 |                        | 2,50 |   |
| 72                                       | 418 563,96 | 2 260 956,75 |                        | 2,50 |   |
| 73                                       | 418 555,25 | 2 260 930,64 |                        | 2,50 |   |
| 74                                       | 418 552,35 | 2 260 905,98 |                        | 2,50 |   |
| 75                                       | 418 555,25 | 2 260 887,12 |                        | 2,50 |   |
| 76                                       | 418 568,31 | 2 260 868,26 |                        | 2,50 |   |
| 77                                       | 418 585,72 | 2 260 850,85 |                        | 2,50 |   |
| 78                                       | 418 613,28 | 2 260 834,89 |                        | 2,50 |   |
| 79                                       | 418 627,79 | 2 260 818,93 |                        | 2,50 |   |
| 80                                       | 418 642,29 | 2 260 794,27 |                        | 2,50 |   |
| 81                                       | 418 646,64 | 2 260 772,51 |                        | 2,50 |   |
| 82                                       | 418 643,74 | 2 260 747,84 |                        | 2,50 |   |
| 83                                       | 418 629,24 | 2 260 723,18 |                        | 2,50 |   |
| 84                                       | 418 598,77 | 2 260 694,17 |                        | 2,50 |   |
| 85                                       | 418 572,66 | 2 260 675,31 |                        | 2,50 |   |
| 86                                       | 418 566,86 | 2 260 662,25 |                        | 2,50 |   |
| 87                                       | 418 566,86 | 2 260 650,64 |                        | 2,50 |   |
| 88                                       | 418 574,11 | 2 260 639,04 |                        | 2,50 |   |
| 89                                       | 418 588,62 | 2 260 621,63 |                        | 2,50 |   |
| 90                                       | 418 627,79 | 2 260 602,77 |                        | 2,50 |   |
| 91                                       | 418 655,35 | 2 260 591,16 |                        | 2,50 |   |
| 92                                       | 418 664,59 | 2 260 591,16 |                        | 2,50 |   |
| 93                                       | 418 666,95 | 2 260 591,16 |                        | 2,50 |   |
| 94                                       | 418 692,25 | 2 260 596,78 |                        | 2,50 |   |
| 95                                       | 418 707,57 | 2 260 581,01 |                        | 2,50 |   |
| 96                                       | 418 742,39 | 2 260 553,44 |                        | 2,50 |   |
| 97                                       | 418 771,40 | 2 260 543,29 |                        | 2,50 |   |
| 98                                       | 418 833,78 | 2 260 537,48 |                        | 2,50 |   |
| 99                                       | 418 888,90 | 2 260 537,48 |                        | 2,50 |   |
| 100                                      | 418 910,66 | 2 260 543,29 |                        | 2,50 |   |
| 101                                      | 418 935,32 | 2 260 567,95 |                        | 2,50 |   |
| 102                                      | 418 959,98 | 2 260 607,12 |                        | 2,50 |   |

| Сведения о местоположении границ объекта |            |              |                        |      |   |
|--|------------|--------------|------------------------|------|---|
| 1  | 2          | 3            | 4                      | 5    | 6 |
| 103                                      | 418 974,49 | 2 260 630,33 | Картометрический метод | 2,50 | — |
| 104                                      | 418 984,64 | 2 260 636,14 |                        | 2,50 |   |
| 105                                      | 419 023,81 | 2 260 691,26 |                        | 2,50 |   |
| 106                                      | 419 047,02 | 2 260 710,12 |                        | 2,50 |   |
| 107                                      | 419 055,72 | 2 260 711,57 |                        | 2,50 |   |
| 108                                      | 419 057,17 | 2 260 698,52 |                        | 2,50 |   |
| 109                                      | 419 049,92 | 2 260 662,25 |                        | 2,50 |   |
| 110                                      | 419 036,87 | 2 260 633,23 |                        | 2,50 |   |
| 111                                      | 419 020,91 | 2 260 607,12 |                        | 2,50 |   |
| 112                                      | 419 015,11 | 2 260 591,16 |                        | 2,50 |   |
| 113                                      | 418 974,49 | 2 260 525,88 |                        | 2,50 |   |
| 114                                      | 418 968,69 | 2 260 504,12 |                        | 2,50 |   |
| 115                                      | 418 971,59 | 2 260 488,16 |                        | 2,50 |   |
| 116                                      | 418 997,70 | 2 260 464,95 |                        | 2,50 |   |
| 117                                      | 419 022,36 | 2 260 446,09 |                        | 2,50 |   |
| 118                                      | 419 047,02 | 2 260 440,28 |                        | 2,50 |   |
| 119                                      | 419 062,98 | 2 260 447,54 |                        | 2,50 |   |
| 120                                      | 419 086,19 | 2 260 469,30 |                        | 2,50 |   |
| 121                                      | 419 102,14 | 2 260 489,61 |                        | 2,50 |   |
| 122                                      | 419 113,75 | 2 260 493,96 |                        | 2,50 |   |
| 123                                      | 419 119,55 | 2 260 492,51 |                        | 2,50 |   |
| 124                                      | 419 125,35 | 2 260 480,91 |                        | 2,50 |   |
| 125                                      | 419 121,00 | 2 260 467,85 |                        | 2,50 |   |
| 126                                      | 419 102,14 | 2 260 446,09 |                        | 2,50 |   |
| 127                                      | 419 107,95 | 2 260 419,97 |                        | 2,50 |   |
| 128                                      | 419 122,45 | 2 260 404,02 |                        | 2,50 |   |
| 129                                      | 419 160,17 | 2 260 393,86 |                        | 2,50 |   |
| 130                                      | 419 154,37 | 2 260 353,24 |                        | 2,50 |   |
| 131                                      | 419 167,42 | 2 260 335,83 |                        | 2,50 |   |
| 132                                      | 419 216,74 | 2 260 299,56 |                        | 2,50 |   |
| 133                                      | 419 237,05 | 2 260 319,87 |                        | 2,50 |   |
| 134                                      | 419 250,11 | 2 260 325,68 |                        | 2,50 |   |
| 135                                      | 419 260,26 | 2 260 322,77 |                        | 2,50 |   |
| 136                                      | 419 261,71 | 2 260 315,52 |                        | 2,50 |   |
| 137                                      | 419 257,36 | 2 260 270,55 |                        | 2,50 |   |
| 138                                      | 419 270,42 | 2 260 218,32 |                        | 2,50 |   |
| 139                                      | 419 290,73 | 2 260 183,50 |                        | 2,50 |   |
| 140                                      | 419 312,49 | 2 260 180,60 |                        | 2,50 |   |
| 141                                      | 419 335,70 | 2 260 180,60 |                        | 2,50 |   |
| 142                                      | 419 342,95 | 2 260 168,99 |                        | 2,50 |   |
| 143                                      | 419 364,71 | 2 260 068,89 |                        | 2,50 |   |
| 144                                      | 419 385,02 | 2 260 016,67 |                        | 2,50 |   |
| 145                                      | 419 440,14 | 2 259 978,95 |                        | 2,50 |   |
| 146                                      | 419 467,70 | 2 259 960,09 |                        | 2,50 |   |
| 147                                      | 419 493,82 | 2 259 944,13 |                        | 2,50 |   |
| 148                                      | 419 524,28 | 2 259 932,52 | 2,50                   |      |   |
| 149                                      | 419 537,34 | 2 259 928,17 | 2,50                   |      |   |
| 150                                      | 419 566,35 | 2 259 923,82 | 2,50                   |      |   |
| 151                                      | 419 588,11 | 2 259 913,66 | 2,50                   |      |   |
| 152                                      | 419 621,47 | 2 259 889,00 | 2,50                   |      |   |
| 153                                      | 419 650,48 | 2 259 859,99 | 2,50                   |      |   |
| 154                                      | 419 672,24 | 2 259 838,22 | 2,50                   |      |   |
| 155                                      | 419 666,44 | 2 259 828,07 | 2,50                   |      |   |
| 156                                      | 419 705,61 | 2 259 797,60 | 2,50                   |      |   |
| 157                                      | 419 733,17 | 2 259 783,10 | 2,50                   |      |   |



| Сведения о местоположении границ объекта |            |              |                        |      |   |
|--|------------|--------------|------------------------|------|---|
| 1  | 2          | 3            | 4                      | 5    | 6 |
| 158                                      | 419 763,64 | 2 259 771,49 | Картометрический метод | 2,50 | — |
| 159                                      | 419 781,04 | 2 259 768,59 |                        | 2,50 |   |
| 160                                      | 419 791,20 | 2 259 742,47 |                        | 2,50 |   |
| 161                                      | 419 789,36 | 2 259 702,82 |                        | 2,50 |   |
| 162                                      | 419 807,11 | 2 259 687,07 |                        | 2,50 |   |
| 163                                      | 419 820,02 | 2 259 677,41 |                        | 2,50 |   |
| 164                                      | 419 830,58 | 2 259 664,40 |                        | 2,50 |   |
| 165                                      | 419 840,07 | 2 259 658,47 |                        | 2,50 |   |
| 166                                      | 419 852,97 | 2 259 656,46 |                        | 2,50 |   |
| 167                                      | 419 868,20 | 2 259 650,72 |                        | 2,50 |   |
| 168                                      | 419 863,72 | 2 259 642,37 |                        | 2,50 |   |
| 169                                      | 419 798,45 | 2 259 430,56 |                        | 2,50 |   |
| 170                                      | 419 723,54 | 2 259 467,95 |                        | 2,50 |   |
| 171                                      | 419 636,86 | 2 259 482,37 |                        | 2,50 |   |
| 172                                      | 419 501,16 | 2 259 533,76 |                        | 2,50 |   |
| 173                                      | 419 423,66 | 2 259 575,18 |                        | 2,50 |   |
| 174                                      | 419 338,93 | 2 259 606,55 |                        | 2,50 |   |
| 175                                      | 419 256,21 | 2 259 629,23 |                        | 2,50 |   |
| 176                                      | 419 169,49 | 2 259 635,25 |                        | 2,50 |   |
| 177                                      | 419 061,93 | 2 259 631,07 |                        | 2,50 |   |
| 178                                      | 419 061,93 | 2 259 631,08 |                        | 2,50 |   |
| 179                                      | 419 066,19 | 2 259 642,21 |                        | 2,50 |   |
| 180                                      | 419 033,40 | 2 259 639,35 |                        | 2,50 |   |
| 181                                      | 419 029,05 | 2 259 627,39 |                        | 2,50 |   |
| 182                                      | 419 029,05 | 2 259 627,38 |                        | 2,50 |   |
| 183                                      | 418 939,33 | 2 259 613,26 |                        | 2,50 |   |
| 184                                      | 418 872,62 | 2 259 588,58 |                        | 2,50 |   |
| 185                                      | 418 890,63 | 2 259 439,15 |                        | 2,50 |   |
| 186                                      | 418 876,11 | 2 259 436,24 |                        | 2,50 |   |
| 187                                      | 418 839,30 | 2 259 449,40 |                        | 2,50 |   |
| 188                                      | 418 802,32 | 2 259 448,67 |                        | 2,50 |   |
| 189                                      | 418 748,13 | 2 259 439,15 |                        | 2,50 |   |
| 190                                      | 418 696,03 | 2 259 429,91 |                        | 2,50 |   |
| 191                                      | 418 677,11 | 2 259 430,56 |                        | 2,50 |   |
| 192                                      | 418 620,53 | 2 259 463,93 |                        | 2,50 |   |
| 193                                      | 418 632,14 | 2 259 485,69 |                        | 2,50 |   |
| 194                                      | 418 629,24 | 2 259 494,40 |                        | 2,50 |   |
| 195                                      | 418 553,80 | 2 259 532,12 |                        | 2,50 |   |
| 196                                      | 418 518,99 | 2 259 523,41 |                        | 2,50 |   |
| 197                                      | 418 366,67 | 2 259 474,09 |                        | 2,50 |   |
| 198                                      | 418 324,60 | 2 259 468,28 |                        | 2,50 |   |
| 199                                      | 418 208,25 | 2 259 497,74 |                        | 2,50 |   |
| 200                                      | 418 144,46 | 2 259 512,02 | 2,50                   |      |   |
| 201                                      | 417 909,30 | 2 259 641,50 | 2,50                   |      |   |
| 202                                      | 417 865,50 | 2 259 678,63 | 2,50                   |      |   |
| 203                                      | 417 829,95 | 2 259 708,67 | 2,50                   |      |   |
| 204                                      | 417 805,49 | 2 259 720,46 | 2,50                   |      |   |
| 205                                      | 417 753,71 | 2 259 716,65 | 2,50                   |      |   |
| 206                                      | 417 693,87 | 2 259 700,15 | 2,50                   |      |   |
| 207                                      | 417 642,51 | 2 259 663,38 | 2,50                   |      |   |
| 208                                      | 417 638,38 | 2 259 661,64 | 2,50                   |      |   |
| 209                                      | 417 597,75 | 2 259 615,40 | 2,50                   |      |   |
| 210                                      | 417 553,63 | 2 259 577,68 | 2,50                   |      |   |
| 211                                      | 417 496,50 | 2 259 542,94 | 2,50                   |      |   |
| 212                                      | 417 447,93 | 2 259 515,54 | 2,50                   |      |   |

| Сведения о местоположении границ объекта                        |            |              |                        |      |   |
|---|------------|--------------|------------------------|------|---|
| 1   | 2          | 3            | 4                      | 5    | 6 |
| 213   | 417 329,65 | 2 259 426,58 | Картометрический метод | 2,50 | — |
| 214   | 417 315,55 | 2 259 418,41 |                        | 2,50 |   |
| 215   | 417 257,21 | 2 259 377,22 |                        | 2,50 |   |
| 216   | 417 211,21 | 2 259 343,72 |                        | 2,50 |   |
| 217   | 417 198,15 | 2 259 334,48 |                        | 2,50 |   |
| 218   | 417 182,89 | 2 259 322,45 |                        | 2,50 |   |
| 219   | 417 155,44 | 2 259 298,21 |                        | 2,50 |   |
| 220   | 417 120,59 | 2 259 266,85 |                        | 2,50 |   |
| 221   | 417 096,96 | 2 259 241,68 |                        | 2,50 |   |
| 222   | 417 068,86 | 2 259 206,03 |                        | 2,50 |   |
| 223   | 417 037,83 | 2 259 168,35 |                        | 2,50 |   |
| 1   | 417 022,73 | 2 259 144,39 |                        | 2,50 |   |
| 3. Сведения о характерных точках части (частей) границы объекта |            |              |                        |      |   |
| 1   | 2          | 3            | 4                      | 5    | 6 |
| —   | —          | —            | —                      | —    | — |