

Государственная регистрация:

дата: 16.10.2024 № 1007



ГЛАВНОЕ УПРАВЛЕНИЕ АРХИТЕКТУРЫ И ГРАДОСТРОИТЕЛЬСТВА РЯЗАНСКОЙ ОБЛАСТИ

ПОСТАНОВЛЕНИЕ

«14» октября 2024 г.

№ 567-п

Об утверждении изменений в генеральный план
муниципального образования – Дядьковское сельское поселение
Рязанского муниципального района Рязанской области

На основании статей 23-25 Градостроительного кодекса Российской Федерации, статьи 2 Закона Рязанской области от 28.12.2018 № 106-ОЗ «О перераспределении отдельных полномочий в области градостроительной деятельности между органами местного самоуправления муниципальных образований Рязанской области и органами государственной власти Рязанской области», руководствуясь постановлением Правительства Рязанской области от 06.08.2008 № 153 «Об утверждении Положения о главном управлении архитектуры и градостроительства Рязанской области», постановлением Правительства Рязанской области от 06.09.2022 № 320 «О реализации положений пункта 2 статьи 7 Федерального закона от 14.03.2022 № 58-ФЗ «О внесении изменений в отдельные законодательные акты Российской Федерации», главное управление архитектуры и градостроительства Рязанской области **ПОСТАНОВЛЯЕТ:**

1. Утвердить изменения в генеральный план муниципального образования – Дядьковское сельское поселение Рязанского муниципального района Рязанской области, утвержденный постановлением главного управления архитектуры и градостроительства Рязанской области от 24.11.2022 № 714-п «Об утверждении генерального плана муниципального образования – Дядьковское сельское поселение Рязанского муниципального района Рязанской области» (в ред. Постановления Главархитектуры Рязанской области от 25.10.2023 № 518-п, от 29.02.2024 № 73-п, от 17.09.2024 № 486-п):

1) в пункте 2.1. «Параметры функциональных зон» Положения о территориальном планировании, в таблице, определяющей площади функциональных зон, цифры «600,53» заменить цифрами «637,09», цифры «2520,81» заменить цифрами «2484,25».

2) в приложении № 1 согласно приложению № 1 к настоящему

постановлению;

3) в приложении № 2 согласно приложению № 2 к настоящему постановлению;

4) в приложении № 3 согласно приложению № 3 к настоящему постановлению.

2. Графическое описание местоположения границ населенного пункта д. Вишневка изложить согласно приложению № 4 к настоящему постановлению;

3. Графическое описание местоположения границ населенного пункта п. Новоселки изложить согласно приложению № 5 к настоящему постановлению.

4. Настоящее постановление вступает в силу со дня его официального опубликования.

5. Государственному казенному учреждению Рязанской области «Центр градостроительного развития Рязанской области»:

1) обеспечить доступ к изменениям в генеральный план муниципального образования - Дядьковское сельское поселение Рязанского муниципального района Рязанской области в федеральной государственной информационной системе территориального планирования и размещение в государственных информационных системах обеспечения градостроительной деятельности в соответствии с требованиями Градостроительного кодекса Российской Федерации;

2) подготовить, заверить усиленной квалифицированной электронной подписью и направить в территориальный орган федерального органа исполнительной власти, уполномоченный Правительством Российской Федерации на осуществление государственного кадастрового учета, государственной регистрации прав, ведение Единого государственного реестра недвижимости, сведения о границах населенных пунктов для внесения в Единый государственный реестр недвижимости в соответствии с Федеральным законом от 13.07.2015 № 218-ФЗ «О государственной регистрации недвижимости».

6. Отделу кадровой работы и делопроизводства обеспечить:

1) государственную регистрацию настоящего постановления в правовом департаменте аппарата Губернатора и Правительства Рязанской области;

2) опубликование настоящего постановления в сетевом издании «Рязанские ведомости» (www.rv-gyazan.ru) и на официальном интернет-портале правовой информации (www.pravo.gov.ru).


7. Отделу информационного обеспечения градостроительной деятельности разместить настоящее постановление на официальном сайте главного управления архитектуры и градостроительства Рязанской области в сети «Интернет».

8. Предложить главе муниципального образования – Рязанский муниципальный район Рязанской области, главе муниципального образования – Дядьковское сельское поселение Рязанского муниципального района Рязанской области обеспечить размещение настоящего постановления на официальном

сайте муниципального образования в сети «Интернет», публикацию в средствах массовой информации.

9. Контроль за исполнением настоящего постановления возложить на заместителя начальника главного управления архитектуры и градостроительства Рязанской области Т.С. Попкову.

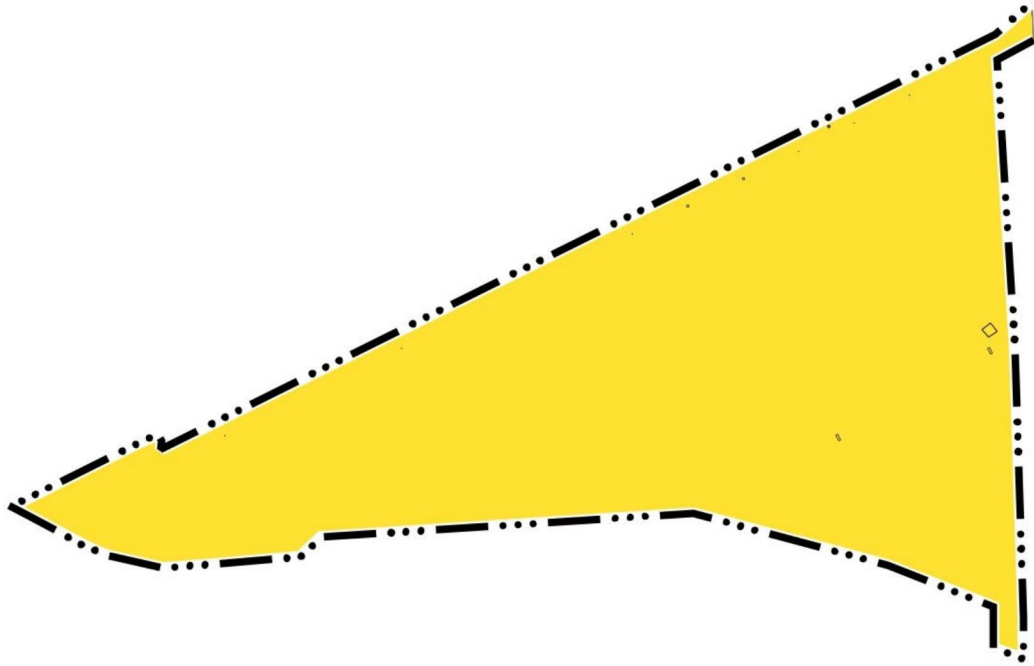
Начальник

A handwritten signature in black ink, appearing to read 'Р.В. Шашкин', enclosed within a large, hand-drawn oval shape.


Р.В. Шашкин

Внесение изменений в генеральный план муниципального образования - Дядьковское сельское поселение Рязанского муниципального района Рязанской области в части территории земельных участков с кадастровыми номерами 62:15:0050222:699, 62:15:0050222:274, а также земель, государственная собственность на которые не разграничена, расположенных между границами населенного пункта д. Вишневка и земельного участка с кадастровым номером 62:15:0050222:274


Фрагмент №1 карты планируемого размещения объектов местного значения поселения
Масштаб 1:5000



Фрагмент №2 карты планируемого размещения объектов местного значения поселения
Масштаб 1:5000

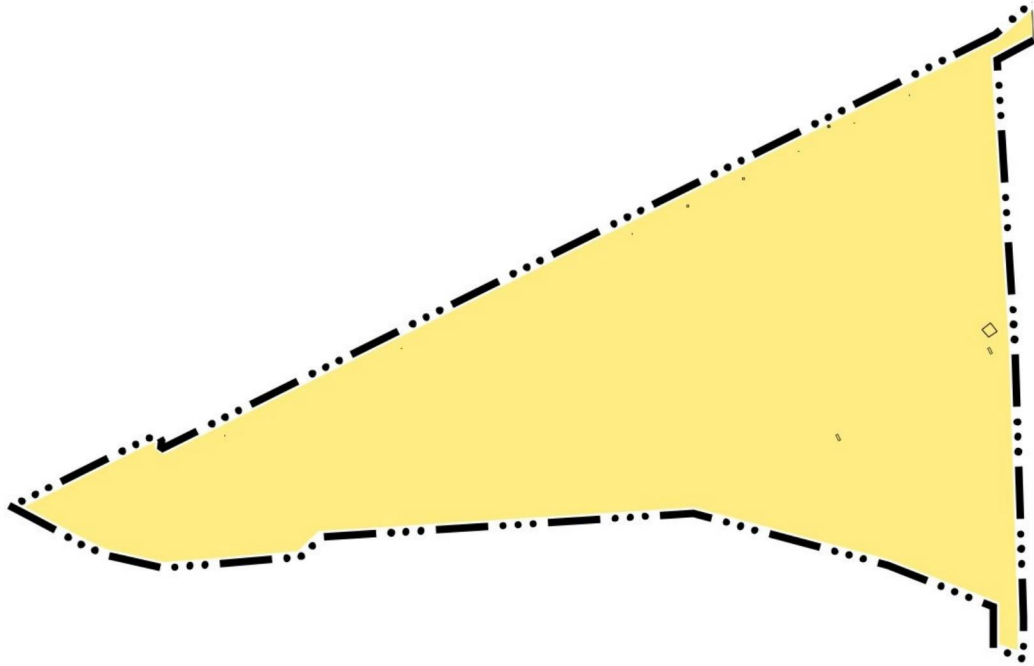


Условные обозначения


- сущ. Границы единиц административно-территориального деления Российской Федерации
- ···· Граница населенного пункта
- Функциональные зоны
-  Зона застройки индивидуальными жилыми домами

Внесение изменений в генеральный план муниципального образования - Дядьковское сельское поселение Рязанского муниципального района Рязанской области в части территории земельных участков с кадастровыми номерами 62:15:0050222:699, 62:15:0050222:274, а также земель, государственная собственность на которые не разграничена, расположенных между границами населенного пункта д. Вишневка и земельного участка с кадастровым номером 62:15:0050222:274

Фрагмент №1 карты границ населенных пунктов, входящих в состав поселения
Масштаб 1:5000



Фрагмент №2 карты границ населенных пунктов, входящих в состав поселения
Масштаб 1:5000

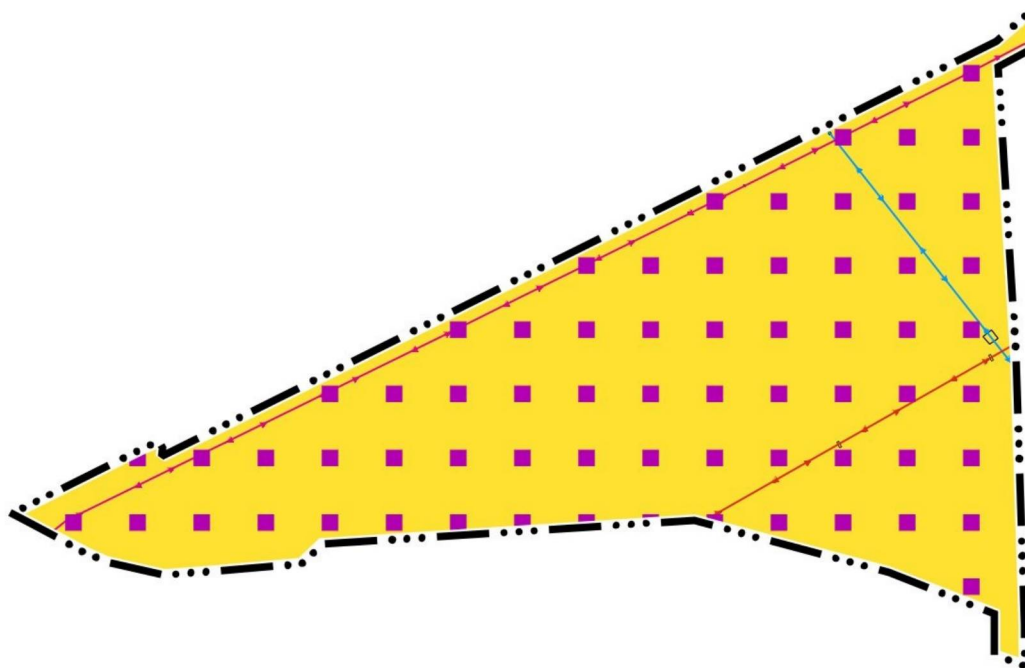


Условные обозначения

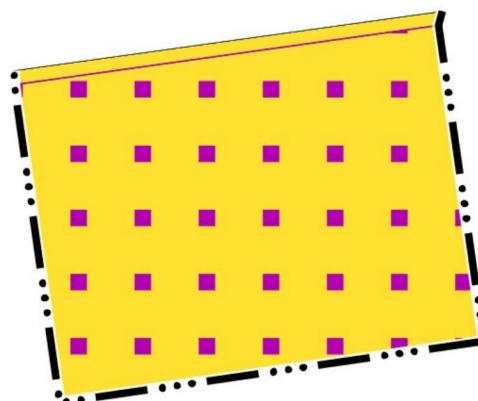
- сущ. Границы единиц административно-территориального деления Российской Федерации
- ···· Граница населенного пункта
- Функциональные зоны
- Зона застройки индивидуальными жилыми домами

Внесение изменений в генеральный план муниципального образования - Дядьковское сельское поселение Рязанского муниципального района Рязанской области в части территории земельных участков с кадастровыми номерами 62:15:0050222:699, 62:15:0050222:274, а также земель, государственная собственность на которые не разграничена, расположенных между границами населенного пункта д. Вишневка и земельного участка с кадастровым номером 62:15:0050222:274

Фрагмент №1 карты функциональных зон поселения
Масштаб 1:5000



Фрагмент №2 карты функциональных зон поселения
Масштаб 1:5000



Условные обозначения

сущ.	Границы единиц административно-территориального деления Российской Федерации	сущ.	Функциональные зоны
—••••	Граница населенного пункта	■	Зона застройки индивидуальными жилыми домами
—	Линии электропередачи (ЛЭП)	□	Территории, подлежащие градостроительному преобразованию (развитие застроенных территорий, реорганизация промышленных территорий, иное существенное изменение плотности использования или функции территории)
—	Линии электропередачи 110 кВ		
—	Линии электропередачи 35 кВ		
—	Линии электропередачи 10 кВ		

ГРАФИЧЕСКОЕ ОПИСАНИЕ
местоположения границ населенных пунктов, территориальных
зон, особо охраняемых природных территорий, зон с особыми
условиями использования территории

Граница населенного пункта д. Вишневка
(наименование объекта местоположение границ, которого описано (далее - объект))

Раздел 1

Сведения об объекте		
№ п/п	Характеристики объекта	Описание характеристик
1	2	3
1	Местоположение объекта	Российская Федерация, Рязанская область, р-н Рязанский, с/п Дядьковское, д. Вишневка
2	Площадь объекта ± величина погрешности определения площади ($P \pm \text{Дельта } P$)	1979700кв.м. ± 492кв.м.
3	Иные характеристики объекта	Реестровый номер: 62:15-4.192

Раздел 3

Сведения о местоположении измененных (уточненных) границ объекта							
1. Система координат <u>МСК-62</u>							
2. Сведения о характерных точках границ объекта							
Обозначение характерных точек границ	Существующие координаты, м		Измененные (уточненные) координаты, м		Метод определения координат характерной точки	Средняя квадратическая погрешность положения характерной точки (Мт), м	Описание обозначения точки на местности (при наличии)
	X	Y	X	Y			
1	2	3	4	5	6	7	8
1	440064,82	1338919,47	440064,82	1338919,47	Картометрический метод	2,50	-
2	440153,08	1339093,18	440153,08	1339093,18	Картометрический метод	2,50	-
3	440228,47	1339241,55	440228,47	1339241,55	Картометрический метод	2,50	-
4	440226,73	1339276,93	440226,73	1339276,93	Картометрический метод	2,50	-
5	440119,5	1339337,02	440119,5	1339337,02	Картометрический метод	2,50	-
6	440092,63	1339352,08	440092,63	1339352,08	Картометрический метод	2,50	-
7	440044,41	1339378,64	440044,41	1339378,64	Картометрический метод	2,50	-
8	439985,9	1339406,97	439985,9	1339406,97	Картометрический метод	2,50	-
9	439972,63	1339416,38	439972,63	1339416,38	Картометрический метод	2,50	-
10	439854,18	1339477,11	439854,18	1339477,11	Картометрический метод	2,50	-
11	439735,71	1339537,85	439735,71	1339537,85	Картометрический метод	2,50	-
12	439722,65	1339544,53	439722,65	1339544,53	Картометрический метод	2,50	-
13	439691,85	1339559,53	439691,85	1339559,53	Картометрический метод	2,50	-
14	439696,23	1339568,52	439696,23	1339568,52	Картометрический метод	2,50	-
15	439766,93	1339711,46	439766,93	1339711,46	Картометрический метод	2,50	-
16	439873,09	1339926,1	439873,09	1339926,1	Картометрический метод	2,50	-
17	439876,94	1339933,88	439876,94	1339933,88	Картометрический метод	2,50	-
18	439885,15	1339947,64	439885,15	1339947,64	Картометрический метод	2,50	-
19	440011,44	1340202,98	440011,44	1340202,98	Картометрический метод	2,50	-
20	439998,73	1340327,02	439998,73	1340327,02	Картометрический метод	2,50	-
21	439815,9	1340420,41	439815,9	1340420,41	Картометрический метод	2,50	-
22	439854,06	1340469,28	439854,06	1340469,28	Картометрический метод	2,50	-

Сведения о местоположении измененных (уточненных) границ объекта

23	439921,21	1340472,37	439921,21	1340472,37	Картометрический метод	2,50	-
24	439988,54	1340493,49	439988,54	1340493,49	Картометрический метод	2,50	-
25	440026,61	1340517,95	440026,61	1340517,95	Картометрический метод	2,50	-
26	440046,13	1340550,19	440046,13	1340550,19	Картометрический метод	2,50	-
27	440044,42	1340591,71	440044,42	1340591,71	Картометрический метод	2,50	-
28	440026,29	1340691,89	440026,29	1340691,89	Картометрический метод	2,50	-
29	440028,13	1340737,17	440028,13	1340737,17	Картометрический метод	2,50	-
30	440092,95	1340853,37	440092,95	1340853,37	Картометрический метод	2,50	-
31	440089,2	1340857,7	440089,2	1340857,7	Картометрический метод	2,50	-
32	440055,01	1340830,11	440055,01	1340830,11	Картометрический метод	2,50	-
33	439953,36	1340751,98	439953,36	1340751,98	Картометрический метод	2,50	-
34	439956,67	1340750,44	439956,67	1340750,44	Картометрический метод	2,50	-
35	439881,1	1340684,58	439881,1	1340684,58	Картометрический метод	2,50	-
36	439731,25	1340671,24	439731,25	1340671,24	Картометрический метод	2,50	-
37	439702,79	1340669,13	439702,79	1340669,13	Картометрический метод	2,50	-
38	439605,18	1340661,79	439605,18	1340661,79	Картометрический метод	2,50	-
39	439556,11	1340702,26	439556,11	1340702,26	Картометрический метод	2,50	-
40	439522,94	1340730	439522,94	1340730	Картометрический метод	2,50	-
41	439369,58	1340751,26	439369,58	1340751,26	Картометрический метод	2,50	-
42	-	-	439356,41	1340747,86	Картометрический метод	2,50	-
43	-	-	439060,97	1340790,04	Картометрический метод	2,50	-
44	-	-	439003,31	1340393,3	Картометрический метод	2,50	-
45	-	-	439300,83	1340350,76	Картометрический метод	2,50	-
46	439313,94	1340350,39	439313,94	1340350,39	Картометрический метод	2,50	-
47	439518,01	1340321,37	439518,01	1340321,37	Картометрический метод	2,50	-
48	439558,11	1340302,52	439558,11	1340302,52	Картометрический метод	2,50	-
49	439479,5	1340179,77	439479,5	1340179,77	Картометрический метод	2,50	-
50	439281,64	1340015,02	439281,64	1340015,02	Картометрический метод	2,50	-
51	439175,06	1339925,31	439175,06	1339925,31	Картометрический метод	2,50	-

Сведения о местоположении измененных (уточненных) границ объекта

52	439095,83	1339816,42	439095,83	1339816,42	Картометрический метод	2,50	-
53	439064,43	1339798,65	439064,43	1339798,65	Картометрический метод	2,50	-
54	439024,43	1339749,42	439024,43	1339749,42	Картометрический метод	2,50	-
55	439002,77	1339782,26	439002,77	1339782,26	Картометрический метод	2,50	-
56	438951,56	1339818,17	438951,56	1339818,17	Картометрический метод	2,50	-
57	438931,02	1339846,68	438931,02	1339846,68	Картометрический метод	2,50	-
58	438923,98	1339859,16	438923,98	1339859,16	Картометрический метод	2,50	-
59	438874,6	1339840,45	438874,6	1339840,45	Картометрический метод	2,50	-
60	438818,12	1339760,53	438818,12	1339760,53	Картометрический метод	2,50	-
61	438803,15	1339742,69	438803,15	1339742,69	Картометрический метод	2,50	-
62	438690,12	1339602,01	438690,12	1339602,01	Картометрический метод	2,50	-
63	438665,29	1339522,05	438665,29	1339522,05	Картометрический метод	2,50	-
64	438663,22	1339507,61	438663,22	1339507,61	Картометрический метод	2,50	-
65	438623,56	1339480,76	438623,56	1339480,76	Картометрический метод	2,50	-
66	438589,28	1339464,65	438589,28	1339464,65	Картометрический метод	2,50	-
67	438573,17	1339414,05	438573,17	1339414,05	Картометрический метод	2,50	-
68	438525,66	1339328,95	438525,66	1339328,95	Картометрический метод	2,50	-
69	438460,44	1339214,16	438460,44	1339214,16	Картометрический метод	2,50	-
70	438428,3	1339155,38	438428,3	1339155,38	Картометрический метод	2,50	-
71	438387,48	1339108,99	438387,48	1339108,99	Картометрический метод	2,50	-
72	438282,56	1338986,3	438282,56	1338986,3	Картометрический метод	2,50	-
73	438210,65	1338888,26	438210,65	1338888,26	Картометрический метод	2,50	-
74	438166,68	1338804,27	438166,68	1338804,27	Картометрический метод	2,50	-
75	438154,3	1338740,31	438154,3	1338740,31	Картометрический метод	2,50	-
76	438148,72	1338690,13	438148,72	1338690,13	Картометрический метод	2,50	-
77	438211,3	1338689,51	438211,3	1338689,51	Картометрический метод	2,50	-
78	438342,1	1338664,09	438342,1	1338664,09	Картометрический метод	2,50	-
79	438394,51	1338649,44	438394,51	1338649,44	Картометрический метод	2,50	-
80	438391,21	1338548,44	438391,21	1338548,44	Картометрический метод	2,50	-

Сведения о местоположении измененных (уточненных) границ объекта

81	438496,59	1338552,93	438496,59	1338552,93	Картометрический метод	2,50	-
82	438498,8	1338620,08	438498,8	1338620,08	Картометрический метод	2,50	-
83	438541,15	1338602,76	438541,15	1338602,76	Картометрический метод	2,50	-
84	438567,38	1338595,74	438567,38	1338595,74	Картометрический метод	2,50	-
85	438596,5	1338591,61	438596,5	1338591,61	Картометрический метод	2,50	-
86	438642,15	1338587,68	438642,15	1338587,68	Картометрический метод	2,50	-
87	438653,8	1338590,15	438653,8	1338590,15	Картометрический метод	2,50	-
88	438668,58	1338677,74	438668,58	1338677,74	Картометрический метод	2,50	-
89	438667,76	1338692,81	438667,76	1338692,81	Картометрический метод	2,50	-
90	438660,12	1338701,9	438660,12	1338701,9	Картометрический метод	2,50	-
91	438625,63	1338701,9	438625,63	1338701,9	Картометрический метод	2,50	-
92	438565,31	1338740,11	438565,31	1338740,11	Картометрический метод	2,50	-
93	438560,13	1338781,57	438560,13	1338781,57	Картометрический метод	2,50	-
94	438495,19	1338803,1	438495,19	1338803,1	Картометрический метод	2,50	-
95	438504,1	1338850,53	438504,1	1338850,53	Картометрический метод	2,50	-
96	438484,87	1338859,07	438484,87	1338859,07	Картометрический метод	2,50	-
97	438476,81	1338879,73	438476,81	1338879,73	Картометрический метод	2,50	-
98	438475,37	1338911,95	438475,37	1338911,95	Картометрический метод	2,50	-
99	438404,94	1338939,73	438404,94	1338939,73	Картометрический метод	2,50	-
100	438421,93	1338986,89	438421,93	1338986,89	Картометрический метод	2,50	-
101	438590,18	1338945,61	438590,18	1338945,61	Картометрический метод	2,50	-
102	438682,7	1338928,2	438682,7	1338928,2	Картометрический метод	2,50	-
103	438696,73	1338911,95	438696,73	1338911,95	Картометрический метод	2,50	-
104	438732,12	1338896,23	438732,12	1338896,23	Картометрический метод	2,50	-
105	438753,13	1338881,32	438753,13	1338881,32	Картометрический метод	2,50	-
106	438807,92	1338861,95	438807,92	1338861,95	Картометрический метод	2,50	-
107	438826,5	1338859,02	438826,5	1338859,02	Картометрический метод	2,50	-
108	438854,34	1338915,64	438854,34	1338915,64	Картометрический метод	2,50	-
109	438902,44	1339012,95	438902,44	1339012,95	Картометрический метод	2,50	-

Сведения о местоположении измененных (уточненных) границ объекта

110	438968,21	1339001,93	438968,21	1339001,93	Картометрический метод	2,50	-
111	438968,42	1339000,61	438968,42	1339000,61	Картометрический метод	2,50	-
112	438971,51	1338990,32	438971,51	1338990,32	Картометрический метод	2,50	-
113	438976,95	1338978,76	438976,95	1338978,76	Картометрический метод	2,50	-
114	438988,1	1338973,5	438988,1	1338973,5	Картометрический метод	2,50	-
115	438999,45	1338971,88	438999,45	1338971,88	Картометрический метод	2,50	-
116	439037,04	1338971,73	439037,04	1338971,73	Картометрический метод	2,50	-
117	439090,6	1338973,37	439090,6	1338973,37	Картометрический метод	2,50	-
118	439090,61	1338966,2	439090,61	1338966,2	Картометрический метод	2,50	-
119	439091,01	1338910,82	439091,01	1338910,82	Картометрический метод	2,50	-
120	439134,7	1338911,62	439134,7	1338911,62	Картометрический метод	2,50	-
121	439133,35	1338974,67	439133,35	1338974,67	Картометрический метод	2,50	-
122	439152,57	1338975,26	439152,57	1338975,26	Картометрический метод	2,50	-
123	439164,67	1338977,89	439164,67	1338977,89	Картометрический метод	2,50	-
124	439175,12	1338985,01	439175,12	1338985,01	Картометрический метод	2,50	-
125	439197,78	1339029,82	439197,78	1339029,82	Картометрический метод	2,50	-
126	439205,62	1339045,35	439205,62	1339045,35	Картометрический метод	2,50	-
127	439242,64	1339034,67	439242,64	1339034,67	Картометрический метод	2,50	-
128	439263,54	1339024,1	439263,54	1339024,1	Картометрический метод	2,50	-
129	439282	1339014,28	439282	1339014,28	Картометрический метод	2,50	-
130	439279,84	1338991,03	439279,84	1338991,03	Картометрический метод	2,50	-
131	439274,71	1338914,8	439274,71	1338914,8	Картометрический метод	2,50	-
132	439310,93	1338901,91	439310,93	1338901,91	Картометрический метод	2,50	-
133	439369,84	1338872,85	439369,84	1338872,85	Картометрический метод	2,50	-
134	439382,28	1338901,43	439382,28	1338901,43	Картометрический метод	2,50	-
135	439389	1338921,9	439389	1338921,9	Картометрический метод	2,50	-
136	439404,6	1338952,73	439404,6	1338952,73	Картометрический метод	2,50	-
137	439573,58	1338867,24	439573,58	1338867,24	Картометрический метод	2,50	-
138	439592,36	1338869,54	439592,36	1338869,54	Картометрический метод	2,50	-

ГРАФИЧЕСКОЕ ОПИСАНИЕ
местоположения границ населенных пунктов, территориальных
зон, особо охраняемых природных территорий, зон с особыми
условиями использования территории

Граница населенного пункта п. Новоселки
(наименование объекта местоположение границ, которого описано (далее - объект))

Раздел 1

Сведения об объекте		
№ п/п	Характеристики объекта	Описание характеристик
1	2	3
1	Местоположение объекта	Российская Федерация, Рязанская область, р-н Рязанский, с/п Дядьковское, п. Новоселки
2	Площадь объекта ± величина погрешности определения площади (Р ± Дельта Р)	1848125кв.м. ± 476кв.м.
3	Иные характеристики объекта	Реестровый номер: 62:15-4.129

Раздел 3

Сведения о местоположении измененных (уточненных) границ объекта

1. Система координат МСК-62

2. Сведения о характерных точках границ объекта

Обозначение характерных точек границ	Существующие координаты, м		Измененные (уточненные) координаты, м		Метод определения координат характерной точки	Средняя квадратическая погрешность положения характерной точки (Мт), м	Описание обозначения точки на местности (при наличии)
	X	Y	X	Y			
1	2	3	4	5	6	7	8
1	441676,09	1340360,05	441676,09	1340360,05	Картометрический метод	2,50	-
2	441689,78	1340382,27	441689,78	1340382,27	Картометрический метод	2,50	-
3	441683,72	1340392,24	441683,72	1340392,24	Картометрический метод	2,50	-
4	441675,38	1340392,68	441675,38	1340392,68	Картометрический метод	2,50	-
5	441666,83	1340392,44	441666,83	1340392,44	Картометрический метод	2,50	-
6	441658,58	1340396,59	441658,58	1340396,59	Картометрический метод	2,50	-
7	441659,27	1340422,39	441659,27	1340422,39	Картометрический метод	2,50	-
8	441650,97	1340441,3	441650,97	1340441,3	Картометрический метод	2,50	-
9	441658,92	1340456,8	441658,92	1340456,8	Картометрический метод	2,50	-
10	441714,86	1340465,14	441714,86	1340465,14	Картометрический метод	2,50	-
11	441737,92	1340477,3	441737,92	1340477,3	Картометрический метод	2,50	-
12	441747,41	1340484,71	441747,41	1340484,71	Картометрический метод	2,50	-
13	441747,47	1340493,74	441747,47	1340493,74	Картометрический метод	2,50	-
14	441731,91	1340515,35	441731,91	1340515,35	Картометрический метод	2,50	-
15	441752,4	1340523,84	441752,4	1340523,84	Картометрический метод	2,50	-
16	441737,61	1340542,81	441737,61	1340542,81	Картометрический метод	2,50	-
17	441753,41	1340557,63	441753,41	1340557,63	Картометрический метод	2,50	-
18	441572,38	1340564,98	441572,38	1340564,98	Картометрический метод	2,50	-
19	441569,17	1340590,1	441569,17	1340590,1	Картометрический метод	2,50	-
20	441546,55	1340767,13	441546,55	1340767,13	Картометрический метод	2,50	-
21	441541,84	1340790,04	441541,84	1340790,04	Картометрический метод	2,50	-
22	441686,11	1340791,74	441686,11	1340791,74	Картометрический метод	2,50	-

Сведения о местоположении измененных (уточненных) границ объекта

23	441715,48	1340805,42	441715,48	1340805,42	Картометрический метод	2,50	-
24	441731,77	1340827,49	441731,77	1340827,49	Картометрический метод	2,50	-
25	441738,11	1340846,92	441738,11	1340846,92	Картометрический метод	2,50	-
26	441733,06	1340870,52	441733,06	1340870,52	Картометрический метод	2,50	-
27	441722,53	1340890,98	441722,53	1340890,98	Картометрический метод	2,50	-
28	441715,99	1340930,93	441715,99	1340930,93	Картометрический метод	2,50	-
29	441721,26	1340930,35	441721,26	1340930,35	Картометрический метод	2,50	-
30	441734,69	1340929,79	441734,69	1340929,79	Картометрический метод	2,50	-
31	441747,19	1341021,47	441747,19	1341021,47	Картометрический метод	2,50	-
32	441772,99	1341065,13	441772,99	1341065,13	Картометрический метод	2,50	-
33	441795,21	1341154,23	441795,21	1341154,23	Картометрический метод	2,50	-
34	441806,92	1341230,03	441806,92	1341230,03	Картометрический метод	2,50	-
35	441806,32	1341263,16	441806,32	1341263,16	Картометрический метод	2,50	-
36	441820,61	1341266,93	441820,61	1341266,93	Картометрический метод	2,50	-
37	441832,51	1341273,48	441832,51	1341273,48	Картометрический метод	2,50	-
38	441842,04	1341286,18	441842,04	1341286,18	Картометрический метод	2,50	-
39	441855,53	1341308,81	441855,53	1341308,81	Картометрический метод	2,50	-
40	441851,37	1341350,88	441851,37	1341350,88	Картометрический метод	2,50	-
41	441839,4	1341423,25	441839,4	1341423,25	Картометрический метод	2,50	-
42	441819,42	1341530,86	441819,42	1341530,86	Картометрический метод	2,50	-
43	441798,98	1341592,57	441798,98	1341592,57	Картометрический метод	2,50	-
44	441734,46	1341800,13	441734,46	1341800,13	Картометрический метод	2,50	-
45	441725,76	1341813,43	441725,76	1341813,43	Картометрический метод	2,50	-
46	441724,84	1341816,73	441724,84	1341816,73	Картометрический метод	2,50	-
47	441761,95	1341857,3	441761,95	1341857,3	Картометрический метод	2,50	-
48	441765,38	1341888,18	441765,38	1341888,18	Картометрический метод	2,50	-
49	441734,76	1341874,36	441734,76	1341874,36	Картометрический метод	2,50	-
50	441699,4	1341884,1	441699,4	1341884,1	Картометрический метод	2,50	-
51	441688,81	1341877,32	441688,81	1341877,32	Картометрический метод	2,50	-

Сведения о местоположении измененных (уточненных) границ объекта

52	441682,9	1341873,56	441682,9	1341873,56	Картометрический метод	2,50	-
53	441643,01	1341929,52	441643,01	1341929,52	Картометрический метод	2,50	-
54	441654,79	1341938,62	441654,79	1341938,62	Картометрический метод	2,50	-
55	441620,19	1342001,55	441620,19	1342001,55	Картометрический метод	2,50	-
56	441613,55	1342031,5	441613,55	1342031,5	Картометрический метод	2,50	-
57	441583,6	1342075,66	441583,6	1342075,66	Картометрический метод	2,50	-
58	441611,09	1342069,06	441611,09	1342069,06	Картометрический метод	2,50	-
59	441694,3	1342135,17	441694,3	1342135,17	Картометрический метод	2,50	-
60	441700,42	1342131,96	441700,42	1342131,96	Картометрический метод	2,50	-
61	441702,32	1342129,48	441702,32	1342129,48	Картометрический метод	2,50	-
62	441723,59	1342136,07	441723,59	1342136,07	Картометрический метод	2,50	-
63	441725,77	1342139,02	441725,77	1342139,02	Картометрический метод	2,50	-
64	441724,41	1342144,59	441724,41	1342144,59	Картометрический метод	2,50	-
65	441733,82	1342145,93	441733,82	1342145,93	Картометрический метод	2,50	-
66	441765,26	1342141,69	441765,26	1342141,69	Картометрический метод	2,50	-
67	441768,81	1342094,04	441768,81	1342094,04	Картометрический метод	2,50	-
68	441768,73	1342065,15	441768,73	1342065,15	Картометрический метод	2,50	-
69	441780,13	1342066,35	441780,13	1342066,35	Картометрический метод	2,50	-
70	441798,43	1342068,28	441798,43	1342068,28	Картометрический метод	2,50	-
71	441805,53	1342070,09	441805,53	1342070,09	Картометрический метод	2,50	-
72	441805,75	1342073,17	441805,75	1342073,17	Картометрический метод	2,50	-
73	441848,06	1342077,38	441848,06	1342077,38	Картометрический метод	2,50	-
74	441910,8	1342082,43	441910,8	1342082,43	Картометрический метод	2,50	-
75	441905,18	1342126,41	441905,18	1342126,41	Картометрический метод	2,50	-
76	441843,61	1342122,23	441843,61	1342122,23	Картометрический метод	2,50	-
77	441795,36	1342118,77	441795,36	1342118,77	Картометрический метод	2,50	-
78	441794,61	1342115,67	441794,61	1342115,67	Картометрический метод	2,50	-
79	441794,66	1342109,12	441794,66	1342109,12	Картометрический метод	2,50	-
80	441796,09	1342106,26	441796,09	1342106,26	Картометрический метод	2,50	-

Сведения о местоположении измененных (уточненных) границ объекта

81	441798,11	1342087,15	441798,11	1342087,15	Картометрический метод	2,50	-
82	441795,21	1342086,74	441795,21	1342086,74	Картометрический метод	2,50	-
83	441779,57	1342084,39	441779,57	1342084,39	Картометрический метод	2,50	-
84	441777,65	1342144,38	441777,65	1342144,38	Картометрический метод	2,50	-
85	441808,57	1342187,68	441808,57	1342187,68	Картометрический метод	2,50	-
86	441752,46	1342268,54	441752,46	1342268,54	Картометрический метод	2,50	-
87	441666,64	1342204,92	441666,64	1342204,92	Картометрический метод	2,50	-
88	441606,98	1342279,2	441606,98	1342279,2	Картометрический метод	2,50	-
89	441564,36	1342243,74	441564,36	1342243,74	Картометрический метод	2,50	-
90	441601,6	1342191,08	441601,6	1342191,08	Картометрический метод	2,50	-
91	441623,1	1342191,08	441623,1	1342191,08	Картометрический метод	2,50	-
92	441641,02	1342208,89	441641,02	1342208,89	Картометрический метод	2,50	-
93	441670,92	1342175,46	441670,92	1342175,46	Картометрический метод	2,50	-
94	441583,68	1342105,97	441583,68	1342105,97	Картометрический метод	2,50	-
95	441582,78	1342076,66	441582,78	1342076,66	Картометрический метод	2,50	-
96	441478,39	1342257,97	441478,39	1342257,97	Картометрический метод	2,50	-
97	441452,97	1342298,94	441452,97	1342298,94	Картометрический метод	2,50	-
98	441340,44	1342474,87	441340,44	1342474,87	Картометрический метод	2,50	-
99	441310,23	1342531,31	441310,23	1342531,31	Картометрический метод	2,50	-
100	441262,43	1342605,56	441262,43	1342605,56	Картометрический метод	2,50	-
101	441252,79	1342650,98	441252,79	1342650,98	Картометрический метод	2,50	-
102	441237,52	1342679,83	441237,52	1342679,83	Картометрический метод	2,50	-
103	441107,73	1342826,75	441107,73	1342826,75	Картометрический метод	2,50	-
104	441076,51	1342826,69	441076,51	1342826,69	Картометрический метод	2,50	-
105	441063,63	1342847,05	441063,63	1342847,05	Картометрический метод	2,50	-
106	441043,09	1342833,32	441043,09	1342833,32	Картометрический метод	2,50	-
107	441029	1342855,36	441029	1342855,36	Картометрический метод	2,50	-
108	441016,38	1342838,42	441016,38	1342838,42	Картометрический метод	2,50	-

109	441014,23	1342836,47	441014,23	1342836,47	Картометрический метод	2,50	-
-----	-----------	------------	-----------	------------	------------------------	------	---

Сведения о местоположении измененных (уточненных) границ объекта

110	441013,5	1342834,02	441013,5	1342834,02	Картометрический метод	2,50	-
111	441012,89	1342831,69	441012,89	1342831,69	Картометрический метод	2,50	-
112	441012,51	1342827,92	441012,51	1342827,92	Картометрический метод	2,50	-
113	441011,96	1342822,17	441011,96	1342822,17	Картометрический метод	2,50	-
114	441012,5	1342819,33	441012,5	1342819,33	Картометрический метод	2,50	-
115	441014,21	1342813,8	441014,21	1342813,8	Картометрический метод	2,50	-
116	441018,42	1342803,03	441018,42	1342803,03	Картометрический метод	2,50	-
117	441024,55	1342789,94	441024,55	1342789,94	Картометрический метод	2,50	-
118	441036,96	1342782,9	441036,96	1342782,9	Картометрический метод	2,50	-
119	441055,04	1342773,64	441055,04	1342773,64	Картометрический метод	2,50	-
120	441055,87	1342752,35	441055,87	1342752,35	Картометрический метод	2,50	-
121	441039,34	1342738,16	441039,34	1342738,16	Картометрический метод	2,50	-
122	441052,74	1342691,51	441052,74	1342691,51	Картометрический метод	2,50	-
123	441059,29	1342686,96	441059,29	1342686,96	Картометрический метод	2,50	-
124	441081,2	1342642,62	441081,2	1342642,62	Картометрический метод	2,50	-
125	441074,8	1342638,85	441074,8	1342638,85	Картометрический метод	2,50	-
126	441060,77	1342629,67	441060,77	1342629,67	Картометрический метод	2,50	-
127	441051,78	1342625,2	441051,78	1342625,2	Картометрический метод	2,50	-
128	441058,53	1342608,15	441058,53	1342608,15	Картометрический метод	2,50	-
129	441064,67	1342598,42	441064,67	1342598,42	Картометрический метод	2,50	-
130	441067,78	1342595,62	441067,78	1342595,62	Картометрический метод	2,50	-
131	441069,54	1342594,05	441069,54	1342594,05	Картометрический метод	2,50	-
132	441072,6	1342592,82	441072,6	1342592,82	Картометрический метод	2,50	-
133	441075,86	1342592,24	441075,86	1342592,24	Картометрический метод	2,50	-
134	441095,39	1342591,57	441095,39	1342591,57	Картометрический метод	2,50	-
135	441102,91	1342586,59	441102,91	1342586,59	Картометрический метод	2,50	-
136	441108,28	1342584,33	441108,28	1342584,33	Картометрический метод	2,50	-

137	441100,6	1342558,7	441100,6	1342558,7	Картометрический метод	2,50	-
138	441106,96	1342545,35	441106,96	1342545,35	Картометрический метод	2,50	-

Сведения о местоположении измененных (уточненных) границ объекта

139	441079,22	1342526,63	441079,22	1342526,63	Картометрический метод	2,50	-
140	441090,97	1342496,45	441090,97	1342496,45	Картометрический метод	2,50	-
141	441122,35	1342520,55	441122,35	1342520,55	Картометрический метод	2,50	-
142	441148,6	1342474,56	441148,6	1342474,56	Картометрический метод	2,50	-
143	441127,66	1342460,07	441127,66	1342460,07	Картометрический метод	2,50	-
144	441147,17	1342425,66	441147,17	1342425,66	Картометрический метод	2,50	-
145	441158,45	1342410,5	441158,45	1342410,5	Картометрический метод	2,50	-
146	441166,06	1342405,88	441166,06	1342405,88	Картометрический метод	2,50	-
147	441176,72	1342395,58	441176,72	1342395,58	Картометрический метод	2,50	-
148	441174,82	1342394,46	441174,82	1342394,46	Картометрический метод	2,50	-
149	441152,29	1342381,23	441152,29	1342381,23	Картометрический метод	2,50	-
150	441174,75	1342344,12	441174,75	1342344,12	Картометрический метод	2,50	-
151	441194,99	1342343,77	441194,99	1342343,77	Картометрический метод	2,50	-
152	441200,71	1342334,23	441200,71	1342334,23	Картометрический метод	2,50	-
153	441198,43	1342331,48	441198,43	1342331,48	Картометрический метод	2,50	-
154	441231,4	1342283,06	441231,4	1342283,06	Картометрический метод	2,50	-
155	441240,64	1342267,65	441240,64	1342267,65	Картометрический метод	2,50	-
156	441210,78	1342249,39	441210,78	1342249,39	Картометрический метод	2,50	-
157	441198,44	1342219,23	441198,44	1342219,23	Картометрический метод	2,50	-
158	441179,61	1342208,64	441179,61	1342208,64	Картометрический метод	2,50	-
159	441139,35	1342188,55	441139,35	1342188,55	Картометрический метод	2,50	-
160	441165,57	1342134,5	441165,57	1342134,5	Картометрический метод	2,50	-
161	441159,49	1342122,29	441159,49	1342122,29	Картометрический метод	2,50	-
162	441162,54	1342077,55	441162,54	1342077,55	Картометрический метод	2,50	-
163	441163,44	1342033,9	441163,44	1342033,9	Картометрический метод	2,50	-
164	441179,61	1341924,61	441179,61	1341924,61	Картометрический метод	2,50	-

165	441180,89	1341914,28	441180,89	1341914,28	Картометрический метод	2,50	-
166	441189,21	1341868,89	441189,21	1341868,89	Картометрический метод	2,50	-
167	441189,63	1341866,61	441189,63	1341866,61	Картометрический метод	2,50	-

Сведения о местоположении измененных (уточненных) границ объекта

168	441208,28	1341737,03	441208,28	1341737,03	Картометрический метод	2,50	-
169	441153,66	1341727,37	441153,66	1341727,37	Картометрический метод	2,50	-
170	441158,18	1341697,27	441158,18	1341697,27	Картометрический метод	2,50	-
171	441133,96	1341695,73	441133,96	1341695,73	Картометрический метод	2,50	-
172	441141,54	1341626,98	441141,54	1341626,98	Картометрический метод	2,50	-
173	441163,47	1341633,22	441163,47	1341633,22	Картометрический метод	2,50	-
174	441177,51	1341556,55	441177,51	1341556,55	Картометрический метод	2,50	-
175	441181,15	1341554,9	441181,15	1341554,9	Картометрический метод	2,50	-
176	441179,92	1341552,18	441179,92	1341552,18	Картометрический метод	2,50	-
177	441178,16	1341552,97	441178,16	1341552,97	Картометрический метод	2,50	-
178	441189,37	1341491,79	441189,37	1341491,79	Картометрический метод	2,50	-
179	441190,55	1341483,3	441190,55	1341483,3	Картометрический метод	2,50	-
180	441168,71	1341479,36	441168,71	1341479,36	Картометрический метод	2,50	-
181	441139,24	1341474,02	441139,24	1341474,02	Картометрический метод	2,50	-
182	441080,13	1341463,31	441080,13	1341463,31	Картометрический метод	2,50	-
183	441067,71	1341368,84	441067,71	1341368,84	Картометрический метод	2,50	-
184	441053,29	1341331,24	441053,29	1341331,24	Картометрический метод	2,50	-
185	441008,9	1341292,03	441008,9	1341292,03	Картометрический метод	2,50	-
186	440981,19	1341184,04	440981,19	1341184,04	Картометрический метод	2,50	-
187	440977,29	1341182,77	440977,29	1341182,77	Картометрический метод	2,50	-
188	440976,69	1341182,57	440976,69	1341182,57	Картометрический метод	2,50	-
189	440971,19	1341190,27	440971,19	1341190,27	Картометрический метод	2,50	-
190	440970,78	1341190,83	440970,78	1341190,83	Картометрический метод	2,50	-
191	440958,39	1341234,2	440958,39	1341234,2	Картометрический метод	2,50	-
192	440941,79	1341318,11	440941,79	1341318,11	Картометрический метод	2,50	-

193	440937,45	1341336,56	440937,45	1341336,56	Картометрический метод	2,50	-
194	440898,9	1341379,39	440898,9	1341379,39	Картометрический метод	2,50	-
195	440888,57	1341398,86	440888,57	1341398,86	Картометрический метод	2,50	-
196	440876,26	1341533,8	440876,26	1341533,8	Картометрический метод	2,50	-

Сведения о местоположении измененных (уточненных) границ объекта

197	440839,42	1341560,93	440839,42	1341560,93	Картометрический метод	2,50	-
198	440797,54	1341567,21	440797,54	1341567,21	Картометрический метод	2,50	-
199	440766,12	1341570,42	440766,12	1341570,42	Картометрический метод	2,50	-
200	440746,62	1341564,59	440746,62	1341564,59	Картометрический метод	2,50	-
201	440748,7	1341542,19	440748,7	1341542,19	Картометрический метод	2,50	-
202	440723,77	1341510,29	440723,77	1341510,29	Картометрический метод	2,50	-
203	440722,91	1341496,12	440722,91	1341496,12	Картометрический метод	2,50	-
204	440724,93	1341466,26	440724,93	1341466,26	Картометрический метод	2,50	-
205	440744,11	1341365,61	440744,11	1341365,61	Картометрический метод	2,50	-
206	440744,68	1341363,75	440744,68	1341363,75	Картометрический метод	2,50	-
207	440752,09	1341339,65	440752,09	1341339,65	Картометрический метод	2,50	-
208	440764,67	1341299,29	440764,67	1341299,29	Картометрический метод	2,50	-
209	440773,93	1341270,09	440773,93	1341270,09	Картометрический метод	2,50	-
210	440754,69	1341243,6	440754,69	1341243,6	Картометрический метод	2,50	-
211	440755,15	1341220,55	440755,15	1341220,55	Картометрический метод	2,50	-
212	440755,63	1341196,71	440755,63	1341196,71	Картометрический метод	2,50	-
213	440756,12	1341172,35	440756,12	1341172,35	Картометрический метод	2,50	-
214	440756,62	1341147,44	440756,62	1341147,44	Картометрический метод	2,50	-
215	440751,71	1341123,25	440751,71	1341123,25	Картометрический метод	2,50	-
216	440748,78	1341110,79	440748,78	1341110,79	Картометрический метод	2,50	-
217	440690,6	1341105,55	440690,6	1341105,55	Картометрический метод	2,50	-
218	440648,83	1341123,72	440648,83	1341123,72	Картометрический метод	2,50	-
219	440582,11	1341170,07	440582,11	1341170,07	Картометрический метод	2,50	-
220	440584,15	1341194,13	440584,15	1341194,13	Картометрический метод	2,50	-

221	440603,14	1341244,12	440603,14	1341244,12	Картометрический метод	2,50	-
222	440656,71	1341323,91	440656,71	1341323,91	Картометрический метод	2,50	-
223	440661,34	1341383,35	440661,34	1341383,35	Картометрический метод	2,50	-
224	440664,79	1341448,43	440664,79	1341448,43	Картометрический метод	2,50	-
225	440615,49	1341536,94	440615,49	1341536,94	Картометрический метод	2,50	-

Сведения о местоположении измененных (уточненных) границ объекта

226	440512,42	1341406,99	440512,42	1341406,99	Картометрический метод	2,50	-
227	440471,72	1341279,72	440471,72	1341279,72	Картометрический метод	2,50	-
228	440450,6	1341213,71	440450,6	1341213,71	Картометрический метод	2,50	-
229	440424,76	1341132,96	440424,76	1341132,96	Картометрический метод	2,50	-
230	440424,75	1341132,95	440424,75	1341132,95	Картометрический метод	2,50	-
231	440375,07	1341132,01	440375,07	1341132,01	Картометрический метод	2,50	-
232	440370,99	1341075,85	440370,99	1341075,85	Картометрический метод	2,50	-
233	440402,37	1341073,33	440402,37	1341073,33	Картометрический метод	2,50	-
234	440399,73	1341053,08	440399,73	1341053,08	Картометрический метод	2,50	-
235	440396,31	1341014,75	440396,31	1341014,75	Картометрический метод	2,50	-
236	440480,75	1341010,04	440480,75	1341010,04	Картометрический метод	2,50	-
237	440488,54	1341009,57	440488,54	1341009,57	Картометрический метод	2,50	-
238	440488,19	1341006,8	440488,19	1341006,8	Картометрический метод	2,50	-
239	440487,5	1341001,32	440487,5	1341001,32	Картометрический метод	2,50	-
240	440483,82	1340972,11	440483,82	1340972,11	Картометрический метод	2,50	-
241	440482,35	1340960,43	440482,35	1340960,43	Картометрический метод	2,50	-
242	440478,66	1340931,21	440478,66	1340931,21	Картометрический метод	2,50	-
243	440482,49	1340900	440482,49	1340900	Картометрический метод	2,50	-
244	440484,3	1340885,25	440484,3	1340885,25	Картометрический метод	2,50	-
245	440487,42	1340859,78	440487,42	1340859,78	Картометрический метод	2,50	-
246	440491,37	1340827,59	440491,37	1340827,59	Картометрический метод	2,50	-
247	440519,88	1340826,43	440519,88	1340826,43	Картометрический метод	2,50	-
248	440548,88	1340825,25	440548,88	1340825,25	Картометрический метод	2,50	-

249	440576,27	1340824,14	440576,27	1340824,14	Картометрический метод	2,50	-
250	440632,11	1340821,87	440632,11	1340821,87	Картометрический метод	2,50	-
251	440651,98	1340821,07	440651,98	1340821,07	Картометрический метод	2,50	-
252	440687,54	1340819,62	440687,54	1340819,62	Картометрический метод	2,50	-
253	440715,37	1340818,49	440715,37	1340818,49	Картометрический метод	2,50	-
254	440720,12	1340818,3	440720,12	1340818,3	Картометрический метод	2,50	-

Сведения о местоположении измененных (уточненных) границ объекта

255	440734,39	1340817,72	440734,39	1340817,72	Картометрический метод	2,50	-
256	440744,38	1340817,54	440744,38	1340817,54	Картометрический метод	2,50	-
257	440749,07	1340817,45	440749,07	1340817,45	Картометрический метод	2,50	-
258	440782,8	1340816,83	440782,8	1340816,83	Картометрический метод	2,50	-
259	440787,9	1340816,74	440787,9	1340816,74	Картометрический метод	2,50	-
260	440831,33	1340815,94	440831,33	1340815,94	Картометрический метод	2,50	-
261	440860,54	1340815,41	440860,54	1340815,41	Картометрический метод	2,50	-
262	440889,62	1340814,87	440889,62	1340814,87	Картометрический метод	2,50	-
263	440918,69	1340814,34	440918,69	1340814,34	Картометрический метод	2,50	-
264	440950,83	1340813,75	440950,83	1340813,75	Картометрический метод	2,50	-
265	-	-	441027,29	1340810,56	Картометрический метод	2,50	-
266	-	-	441008,54	1340776,57	Картометрический метод	2,50	-
267	-	-	440737,73	1340793,58	Картометрический метод	2,50	-
268	-	-	440485,83	1340801,11	Картометрический метод	2,50	-
269	-	-	440447,9	1340801,11	Картометрический метод	2,50	-
270	-	-	440458,41	1340772,93	Картометрический метод	2,50	-
271	-	-	440496,85	1340772,88	Картометрический метод	2,50	-
272	-	-	440535,37	1340674,24	Картометрический метод	2,50	-
273	-	-	440584,13	1340492,29	Картометрический метод	2,50	-
274	-	-	440561,71	1340144,47	Картометрический метод	2,50	-
275	-	-	440543,21	1340124,64	Картометрический метод	2,50	-
276	-	-	440536,7	1340042,67	Картометрический метод	2,50	-

277	-	-	440533,22	1339996,44	Картометрический метод	2,50	-
278	-	-	440545,34	1339942,33	Картометрический метод	2,50	-
279	-	-	440552,86	1339924,4	Картометрический метод	2,50	-
280	-	-	440582,02	1339870,03	Картометрический метод	2,50	-
281	-	-	440591,77	1339851,65	Картометрический метод	2,50	-
282	-	-	440592,39	1339857,4	Картометрический метод	2,50	-
283	-	-	440610,1	1339893,11	Картометрический метод	2,50	-

Сведения о местоположении измененных (уточненных) границ объекта

284	-	-	440621,4	1339915,37	Картометрический метод	2,50	-
285	-	-	440651,15	1339975,79	Картометрический метод	2,50	-
286	-	-	440656,89	1339987,9	Картометрический метод	2,50	-
287	-	-	440658,44	1339991,74	Картометрический метод	2,50	-
288	-	-	440651,81	1339995,05	Картометрический метод	2,50	-
289	-	-	440644,43	1339994,34	Картометрический метод	2,50	-
290	-	-	441032,55	1340775,06	Картометрический метод	2,50	-
291	441062,36	1340809,11	441062,36	1340809,11	Картометрический метод	2,50	-
292	441113,08	1340902,05	441113,08	1340902,05	Картометрический метод	2,50	-
293	441157,02	1341006,47	441157,02	1341006,47	Картометрический метод	2,50	-
294	441174,17	1340999,88	441174,17	1340999,88	Картометрический метод	2,50	-
295	441180,32	1341013,07	441180,32	1341013,07	Картометрический метод	2,50	-
296	441188,45	1341032,74	441188,45	1341032,74	Картометрический метод	2,50	-
297	441189,71	1341036,27	441189,71	1341036,27	Картометрический метод	2,50	-
298	441206,21	1341028,98	441206,21	1341028,98	Картометрический метод	2,50	-
299	441210,66	1341027,01	441210,66	1341027,01	Картометрический метод	2,50	-
300	441102,33	1340809,66	441102,33	1340809,66	Картометрический метод	2,50	-
301	441106,37	1340808,78	441106,37	1340808,78	Картометрический метод	2,50	-
302	441011,78	1340609,17	441011,78	1340609,17	Картометрический метод	2,50	-
303	441062,88	1340606,45	441062,88	1340606,45	Картометрический метод	2,50	-
304	441094,42	1340604,15	441094,42	1340604,15	Картометрический метод	2,50	-

305	441085,11	1340584,75	441085,11	1340584,75	Картометрический метод	2,50	-
306	441009,91	1340587,8	441009,91	1340587,8	Картометрический метод	2,50	-
307	440929,93	1340414,55	440929,93	1340414,55	Картометрический метод	2,50	-
308	440924,06	1340400,03	440924,06	1340400,03	Картометрический метод	2,50	-
309	441153,96	1340387,81	441153,96	1340387,81	Картометрический метод	2,50	-
1	441676,09	1340360,05	441676,09	1340360,05	Картометрический метод	2,50	-
310	441185,42	1340427,5	441185,42	1340427,5	Картометрический метод	2,50	-
311	441186,93	1340429,29	441186,93	1340429,29	Картометрический метод	2,50	-

Сведения о местоположении измененных (уточненных) границ объекта

312	441185,04	1340430,8	441185,04	1340430,8	Картометрический метод	2,50	-
313	441183,63	1340428,91	441183,63	1340428,91	Картометрический метод	2,50	-
310	441185,42	1340427,5	441185,42	1340427,5	Картометрический метод	2,50	-
314	441044,53	1340539,14	441044,53	1340539,14	Картометрический метод	2,50	-
315	441045,94	1340541,03	441045,94	1340541,03	Картометрический метод	2,50	-
316	441044,15	1340542,45	441044,15	1340542,45	Картометрический метод	2,50	-
317	441042,64	1340540,66	441042,64	1340540,66	Картометрический метод	2,50	-
314	441044,53	1340539,14	441044,53	1340539,14	Картометрический метод	2,50	-
318	441067,3	1340824,84	441067,3	1340824,84	Картометрический метод	2,50	-
319	441067,36	1340827,19	441067,36	1340827,19	Картометрический метод	2,50	-
320	441065,01	1340827,25	441065,01	1340827,25	Картометрический метод	2,50	-
321	441064,95	1340824,9	441064,95	1340824,9	Картометрический метод	2,50	-
318	441067,3	1340824,84	441067,3	1340824,84	Картометрический метод	2,50	-
322	441045,33	1340859,04	441045,33	1340859,04	Картометрический метод	2,50	-
323	441045,34	1340861,04	441045,34	1340861,04	Картометрический метод	2,50	-
324	441043,34	1340861,05	441043,34	1340861,05	Картометрический метод	2,50	-
325	441043,33	1340859,05	441043,33	1340859,05	Картометрический метод	2,50	-
322	441045,33	1340859,04	441045,33	1340859,04	Картометрический метод	2,50	-

