



ГЛАВНОЕ УПРАВЛЕНИЕ АРХИТЕКТУРЫ И ГРАДОСТРОИТЕЛЬСТВА РЯЗАНСКОЙ ОБЛАСТИ

ПОСТАНОВЛЕНИЕ

«04» октября 2024 г.

№ 531-п

Об утверждении изменений в правила землепользования и застройки
муниципального образования – Ижевское сельское поселение
Спасского муниципального района Рязанской области

На основании уведомления филиала публично-правовой компании «Роскадастр» по Рязанской области от 12.09.2024 № 01-14/3393/24, части 11 статьи 33 Градостроительного кодекса Российской Федерации, статьи 2 Закона Рязанской области от 28.12.2018 № 106-ОЗ «О перераспределении отдельных полномочий в области градостроительной деятельности между органами местного самоуправления муниципальных образований Рязанской области и органами государственной власти Рязанской области», руководствуясь постановлением Правительства Рязанской области от 06.08.2008 № 153 «Об утверждении Положения о главном управлении архитектуры и градостроительства Рязанской области», главное управление архитектуры и градостроительства Рязанской области ПОСТАНОВЛЯЕТ:

1. Утвердить изменения в правила землепользования и застройки муниципального образования – Ижевское сельское поселение Спасского муниципального района Рязанской области, утвержденные постановлением главного управления архитектуры и градостроительства Рязанской области от 17.07.2023 № 315-п «Об утверждении правил землепользования и застройки муниципального образования – Ижевское сельское поселение Спасского муниципального района Рязанской области» (в редакции постановления Главархитектуры Рязанской области от 25.09.2024 № 495-п):

в приложении № 1 согласно приложению № 1 к настоящему постановлению.

2. Графическое описание местоположения границ территориальной зоны «2 Общественно-деловая зона (населенный пункт с. Ижевское)» изложить в редакции согласно приложению № 2 к настоящему постановлению.

3. Графическое описание местоположения границ территориальной зоны «3.4 Зона транспортной инфраструктуры (населенный пункт с. Ижевское)» изложить в редакции согласно приложению № 3 к настоящему постановлению.

4. Настоящее постановление вступает в силу со дня его официального опубликования.

5. Государственному казенному учреждению Рязанской области «Центр градостроительного развития Рязанской области» обеспечить доступ к изменениям в правила землепользования и застройки муниципального образования – Ижевское сельское поселение Спасского муниципального района Рязанской области в федеральной государственной информационной системе территориального планирования и размещение в государственных информационных системах обеспечения градостроительной деятельности в соответствии с требованиями Градостроительного кодекса Российской Федерации.

6. Отделу кадровой работы и делопроизводства обеспечить:

1) государственную регистрацию настоящего постановления в правовом департаменте аппарата Губернатора и Правительства Рязанской области;


2) опубликование настоящего постановления в сетевом издании «Рязанские ведомости» (www.rv-gyazan.ru) и на официальном интернет-портале правовой информации (www.pravo.gov.ru).

7. Отделу информационного обеспечения градостроительной деятельности разместить настоящее постановление на официальном сайте главного управления архитектуры и градостроительства Рязанской области в сети «Интернет».

8. Предложить главе муниципального образования – Спасский муниципальный район Рязанской области, главе муниципального образования – Ижевское сельское поселение Спасского муниципального района Рязанской области обеспечить размещение настоящего постановления на официальном сайте муниципального образования в сети «Интернет», публикацию в средствах массовой информации.

9. Контроль за исполнением настоящего постановления возложить на заместителя начальника главного управления архитектуры и градостроительства Рязанской области Т.С. Попкову.

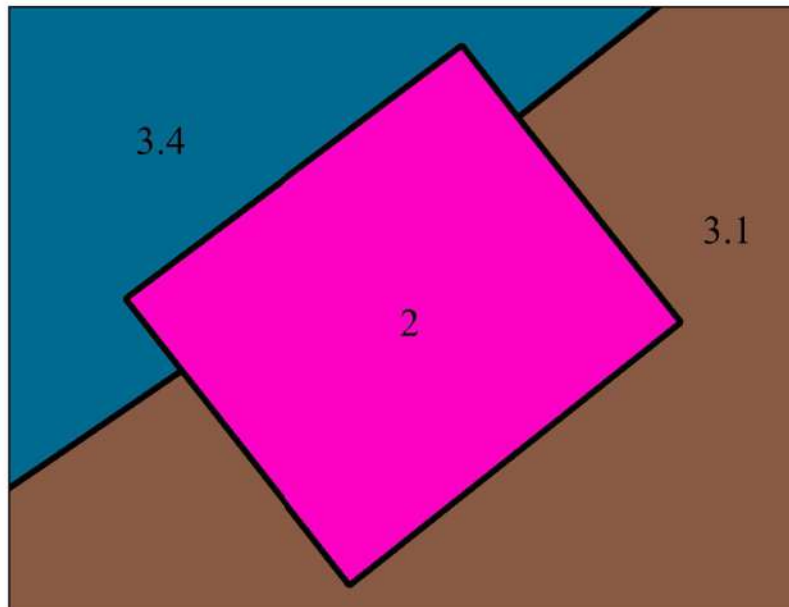
Начальник






Р.В. Шашкин

Внесение изменений в правила землепользования и застройки муниципального образования -Ижевское сельское поселение Спасского муниципального района Рязанской области в части приведения сведений о местоположении границ территориальных зон «2 Общественно-деловая зона (населенный пункт с.Ижевское)», «3.4 Зона транспортной инфраструктуры (населенный пункт с.Ижевское)» в соответствии с их описанием в Едином государственном реестре недвижимости согласно границам земельного участка с кадастровым номером 62:20:0026010:223

Фрагмент карты градостроительного зонирования
М 1:300



Условные обозначения

| Территориальные зоны | |
|---|--------------------------------------|
|  | 2 Общественно-деловая зона |
|  | 3.1 Производственная зона |
|  | 3.4 Зона транспортной инфраструктуры |

Приложение № 2
к постановлению главного управления
архитектуры и градостроительства
Рязанской области
от 07 октября 2024 г. № 531-п

ГРАФИЧЕСКОЕ ОПИСАНИЕ
местоположения границ населенных пунктов, территориальных
зон, особо охраняемых природных территорий, зон с особыми
условиями использования территории

2 Общественно-деловая зона (населённый пункт с.Ижевское)

(наименование объекта, местоположение границ которого описано (далее - объект)

Раздел 1

Сведения об объекте

| Сведения об объекте | | |
|----------------------------|---|---|
| № п/п | Характеристики объекта | Описание характеристик |
| 1 | 2 | 3 |
| 1 | Местоположение объекта | Рязанская область, м.р-н Спасский, с.п. Ижевское, с Ижевское |
| 2 | Площадь объекта ± величина погрешности определения площади ($P \pm \Delta P$) | 129 651 м ² ± 287 м ² |
| 3 | Иные характеристики объекта | Вид объекта реестра границ: Территориальная зона Реестровый номер: 62:20-7.176 |

Сведения о местоположении измененных (уточненных) границ объекта

1. Система координат МСК-62 зона 2

2. Сведения о характерных точках границ объекта

| Обозначение характерных точек границы | Существующие координаты, м | | Измененные (уточненные) координаты, м | | Метод определения координат характерной точки | Средняя квадратическая погрешность положения характерной точки (Mt), м | Описание обозначения точки на местности (при наличии) |
|--|-------------------------------|--------------|---|--------------|---|---|--|
| | X | Y | X | Y | | | |
| 1 | 2 | 3 | 4 | 5 | 6 | 7 | 8 |
| 1 | | | | | | | |
| 1 | 435 150,52 | 2 209 694,72 | 435 150,52 | 2 209 694,72 | Картометрический метод | 2,50 | — |
| 2 | 435 159,00 | 2 209 647,10 | 435 159,00 | 2 209 647,10 | Картометрический метод | 2,50 | — |
| 3 | 435 276,20 | 2 209 657,40 | 435 276,20 | 2 209 657,40 | Картометрический метод | 2,50 | — |
| 4 | 435 266,02 | 2 209 725,19 | 435 266,02 | 2 209 725,19 | Картометрический метод | 2,50 | — |
| 5 | 435 153,85 | 2 209 695,56 | 435 153,85 | 2 209 695,56 | Картометрический метод | 2,50 | — |
| 1 | 435 150,52 | 2 209 694,72 | 435 150,52 | 2 209 694,72 | Картометрический метод | 2,50 | — |
| 2 | | | | | | | |
| 6 | 435 120,81 | 2 209 722,36 | 435 120,81 | 2 209 722,36 | Картометрический метод | 2,50 | — |
| 7 | 435 108,14 | 2 209 804,68 | 435 108,14 | 2 209 804,68 | Картометрический метод | 2,50 | — |
| 8 | 435 106,74 | 2 209 812,98 | 435 106,74 | 2 209 812,98 | Картометрический метод | 2,50 | — |
| 9 | 435 098,03 | 2 209 851,27 | 435 098,03 | 2 209 851,27 | Картометрический метод | 2,50 | — |
| 10 | 435 014,13 | 2 209 838,82 | 435 014,13 | 2 209 838,82 | Картометрический метод | 2,50 | — |
| 11 | 435 002,10 | 2 209 838,12 | 435 002,10 | 2 209 838,12 | Картометрический метод | 2,50 | — |
| 12 | 435 001,70 | 2 209 844,63 | 435 001,70 | 2 209 844,63 | Картометрический метод | 2,50 | — |
| 13 | 434 980,22 | 2 209 861,97 | 434 980,22 | 2 209 861,97 | Картометрический метод | 2,50 | — |
| 14 | 434 943,77 | 2 209 857,42 | 434 943,77 | 2 209 857,42 | Картометрический метод | 2,50 | — |
| 15 | 434 954,43 | 2 209 793,82 | 434 954,43 | 2 209 793,82 | Картометрический метод | 2,50 | — |
| 16 | 434 975,86 | 2 209 767,19 | 434 975,86 | 2 209 767,19 | Картометрический метод | 2,50 | — |
| 17 | 435 018,10 | 2 209 517,51 | 435 018,10 | 2 209 517,51 | Картометрический метод | 2,50 | — |
| 18 | 435 083,41 | 2 209 528,60 | 435 083,41 | 2 209 528,60 | Картометрический метод | 2,50 | — |
| 19 | 435 065,48 | 2 209 640,85 | 435 065,48 | 2 209 640,85 | Картометрический метод | 2,50 | — |
| 20 | 435 133,93 | 2 209 646,71 | 435 133,93 | 2 209 646,71 | Картометрический метод | 2,50 | — |
| 6 | 435 120,81 | 2 209 722,36 | 435 120,81 | 2 209 722,36 | Картометрический метод | 2,50 | — |
| 3 | | | | | | | |
| 21 | 434 530,41 | 2 209 713,74 | 434 530,41 | 2 209 713,74 | Картометрический метод | 2,50 | — |

Сведения о местоположении измененных (уточненных) границ объекта

| 1 | 2 | 3 | 4 | 5 | 6 | 7 | 8 |
|----|------------|--------------|------------|--------------|------------------------|------|---|
| 22 | 434 531,04 | 2 209 723,15 | 434 531,04 | 2 209 723,15 | Картометрический метод | 2,50 | — |
| 23 | 434 515,24 | 2 209 735,43 | 434 515,24 | 2 209 735,43 | Картометрический метод | 2,50 | — |
| 24 | 434 514,46 | 2 209 736,08 | 434 514,46 | 2 209 736,08 | Картометрический метод | 2,50 | — |
| 25 | 434 478,04 | 2 209 692,13 | 434 478,04 | 2 209 692,13 | Картометрический метод | 2,50 | — |
| 26 | 434 486,34 | 2 209 685,37 | 434 486,34 | 2 209 685,37 | Картометрический метод | 2,50 | — |
| 27 | 434 484,98 | 2 209 683,70 | 434 484,98 | 2 209 683,70 | Картометрический метод | 2,50 | — |
| 28 | 434 489,81 | 2 209 679,76 | 434 489,81 | 2 209 679,76 | Картометрический метод | 2,50 | — |
| 29 | 434 482,92 | 2 209 671,05 | 434 482,92 | 2 209 671,05 | Картометрический метод | 2,50 | — |
| 30 | 434 492,87 | 2 209 663,21 | 434 492,87 | 2 209 663,21 | Картометрический метод | 2,50 | — |
| 31 | 434 491,18 | 2 209 660,80 | 434 491,18 | 2 209 660,80 | Картометрический метод | 2,50 | — |
| 32 | 434 477,11 | 2 209 640,69 | 434 477,11 | 2 209 640,69 | Картометрический метод | 2,50 | — |
| 33 | 434 504,12 | 2 209 617,97 | 434 504,12 | 2 209 617,97 | Картометрический метод | 2,50 | — |
| 34 | 434 504,60 | 2 209 617,69 | 434 504,60 | 2 209 617,69 | Картометрический метод | 2,50 | — |
| 35 | 434 507,53 | 2 209 620,93 | 434 507,53 | 2 209 620,93 | Картометрический метод | 2,50 | — |
| 36 | 434 511,48 | 2 209 626,03 | 434 511,48 | 2 209 626,03 | Картометрический метод | 2,50 | — |
| 37 | 434 516,30 | 2 209 632,67 | 434 516,30 | 2 209 632,67 | Картометрический метод | 2,50 | — |
| 38 | 434 521,43 | 2 209 639,72 | 434 521,43 | 2 209 639,72 | Картометрический метод | 2,50 | — |
| 39 | 434 534,01 | 2 209 639,82 | 434 534,01 | 2 209 639,82 | Картометрический метод | 2,50 | — |
| 40 | 434 564,60 | 2 209 677,82 | 434 564,60 | 2 209 677,82 | Картометрический метод | 2,50 | — |
| 41 | 434 535,83 | 2 209 701,16 | 434 535,83 | 2 209 701,16 | Картометрический метод | 2,50 | — |
| 21 | 434 530,41 | 2 209 713,74 | 434 530,41 | 2 209 713,74 | Картометрический метод | 2,50 | — |
| 4 | | | | | | | |
| 42 | 434 443,64 | 2 209 431,67 | 434 443,64 | 2 209 431,67 | Картометрический метод | 2,50 | — |
| 43 | 434 423,63 | 2 209 406,86 | 434 423,63 | 2 209 406,86 | Картометрический метод | 2,50 | — |
| 44 | 434 415,21 | 2 209 413,02 | 434 415,21 | 2 209 413,02 | Картометрический метод | 2,50 | — |
| 45 | 434 413,80 | 2 209 411,57 | 434 413,80 | 2 209 411,57 | Картометрический метод | 2,50 | — |
| 46 | 434 404,51 | 2 209 418,62 | 434 404,51 | 2 209 418,62 | Картометрический метод | 2,50 | — |
| 47 | 434 385,15 | 2 209 393,93 | 434 385,15 | 2 209 393,93 | Картометрический метод | 2,50 | — |
| 48 | 434 374,16 | 2 209 378,04 | 434 374,16 | 2 209 378,04 | Картометрический метод | 2,50 | — |

Раздел 3

Сведения о местоположении измененных (уточненных) границ объекта

| 1 | 2 | 3 | 4 | 5 | 6 | 7 | 8 |
|-----|------------|--------------|------------|--------------|------------------------|------|---|
| 49 | 434 379,83 | 2 209 373,29 | 434 379,83 | 2 209 373,29 | Картометрический метод | 2,50 | — |
| 50 | 434 389,56 | 2 209 364,56 | 434 389,56 | 2 209 364,56 | Картометрический метод | 2,50 | — |
| 51 | 434 460,18 | 2 209 305,72 | 434 460,18 | 2 209 305,72 | Картометрический метод | 2,50 | — |
| 52 | 434 506,03 | 2 209 363,57 | 434 506,03 | 2 209 363,57 | Картометрический метод | 2,50 | — |
| 53 | 434 480,33 | 2 209 391,19 | 434 480,33 | 2 209 391,19 | Картометрический метод | 2,50 | — |
| 54 | 434 465,24 | 2 209 409,00 | 434 465,24 | 2 209 409,00 | Картометрический метод | 2,50 | — |
| 42 | 434 443,64 | 2 209 431,67 | 434 443,64 | 2 209 431,67 | Картометрический метод | 2,50 | — |
| 5 | | | | | | | |
| 55 | 434 437,75 | 2 209 535,72 | 434 437,75 | 2 209 535,72 | Картометрический метод | 2,50 | — |
| 56 | 434 428,00 | 2 209 543,47 | 434 428,00 | 2 209 543,47 | Картометрический метод | 2,50 | — |
| 57 | 434 415,48 | 2 209 527,70 | 434 415,48 | 2 209 527,70 | Картометрический метод | 2,50 | — |
| 58 | 434 425,71 | 2 209 519,67 | 434 425,71 | 2 209 519,67 | Картометрический метод | 2,50 | — |
| н59 | — | — | 434 429,12 | 2 209 516,99 | Картометрический метод | 2,50 | — |
| н60 | — | — | 434 441,18 | 2 209 533,05 | Картометрический метод | 2,50 | — |
| 55 | 434 437,75 | 2 209 535,72 | 434 437,75 | 2 209 535,72 | Картометрический метод | 2,50 | — |
| 6 | | | | | | | |
| 61 | 434 359,44 | 2 209 502,72 | 434 359,44 | 2 209 502,72 | Картометрический метод | 2,50 | — |
| 62 | 434 355,40 | 2 209 505,05 | 434 355,40 | 2 209 505,05 | Картометрический метод | 2,50 | — |
| 63 | 434 346,87 | 2 209 493,77 | 434 346,87 | 2 209 493,77 | Картометрический метод | 2,50 | — |
| 64 | 434 315,21 | 2 209 451,04 | 434 315,21 | 2 209 451,04 | Картометрический метод | 2,50 | — |
| 65 | 434 346,86 | 2 209 426,50 | 434 346,86 | 2 209 426,50 | Картометрический метод | 2,50 | — |
| 66 | 434 350,85 | 2 209 430,05 | 434 350,85 | 2 209 430,05 | Картометрический метод | 2,50 | — |
| 67 | 434 356,60 | 2 209 428,93 | 434 356,60 | 2 209 428,93 | Картометрический метод | 2,50 | — |
| 68 | 434 413,54 | 2 209 501,32 | 434 413,54 | 2 209 501,32 | Картометрический метод | 2,50 | — |
| 69 | 434 414,80 | 2 209 503,66 | 434 414,80 | 2 209 503,66 | Картометрический метод | 2,50 | — |
| 70 | 434 411,05 | 2 209 503,02 | 434 411,05 | 2 209 503,02 | Картометрический метод | 2,50 | — |
| 71 | 434 386,36 | 2 209 519,81 | 434 386,36 | 2 209 519,81 | Картометрический метод | 2,50 | — |
| 61 | 434 359,44 | 2 209 502,72 | 434 359,44 | 2 209 502,72 | Картометрический метод | 2,50 | — |
| 7 | | | | | | | |
| 72 | 434 415,16 | 2 209 267,80 | 434 415,16 | 2 209 267,80 | Картометрический метод | 2,50 | — |

ГРАФИЧЕСКОЕ ОПИСАНИЕ
местоположения границ населенных пунктов, территориальных
зон, особо охраняемых природных территорий, зон с особыми
условиями использования территории
3.4 Зона транспортной инфраструктуры (населённый пункт с.Ижевское)

(наименование объекта, местоположение границ которого описано (далее - объект))

Раздел 1

| Сведения об объекте | | |
|----------------------------|---|---|
| № п/п | Характеристики объекта | Описание характеристик |
| 1 | 2 | 3 |
| 1 | Местоположение объекта | Рязанская область, м.р-н Спасский, с.п. Ижевское, с Ижевское |
| 2 | Площадь объекта ± величина погрешности определения площади ($P \pm \Delta P$) | 111 852 м ² ± 117 м ² |
| 3 | Иные характеристики объекта | Вид объекта реестра границ: Территориальная зона Реестровый номер: 62:20-7.187 |

Сведения о местоположении измененных (уточненных) границ объекта

1. Система координат МСК-62 зона 2

2. Сведения о характерных точках границ объекта

| Обозначение характерных точек границы | Существующие координаты, м | | Измененные (уточненные) координаты, м | | Метод определения координат характерной точки | Средняя квадратическая погрешность положения характерной точки (M _t), м | Описание обозначения точки на местности (при наличии) |
|--|-------------------------------|--------------|---|--------------|---|--|--|
| | X | Y | X | Y | | | |
| 1 | 2 | 3 | 4 | 5 | 6 | 7 | 8 |
| 1 | | | | | | | |
| 1 | 435 214,19 | 2 209 258,65 | 435 214,19 | 2 209 258,65 | Картометрически й метод | 2,50 | — |
| 2 | 435 220,46 | 2 209 289,63 | 435 220,46 | 2 209 289,63 | Картометрически й метод | 2,50 | — |
| 3 | 435 204,58 | 2 209 376,67 | 435 204,58 | 2 209 376,67 | Картометрически й метод | 2,50 | — |
| 4 | 435 184,03 | 2 209 488,90 | 435 184,03 | 2 209 488,90 | Картометрически й метод | 2,50 | — |
| 5 | 435 171,71 | 2 209 561,86 | 435 171,71 | 2 209 561,86 | Картометрически й метод | 2,50 | — |
| 6 | 435 162,51 | 2 209 623,86 | 435 162,51 | 2 209 623,86 | Картометрически й метод | 2,50 | — |
| 7 | 435 249,85 | 2 209 631,53 | 435 249,85 | 2 209 631,53 | Картометрически й метод | 2,50 | — |
| 8 | 435 278,88 | 2 209 634,11 | 435 278,88 | 2 209 634,11 | Картометрически й метод | 2,50 | — |
| 9 | 435 276,20 | 2 209 657,40 | 435 276,20 | 2 209 657,40 | Картометрически й метод | 2,50 | — |
| 10 | 435 159,00 | 2 209 647,10 | 435 159,00 | 2 209 647,10 | Картометрически й метод | 2,50 | — |
| 11 | 435 150,52 | 2 209 694,72 | 435 150,52 | 2 209 694,72 | Картометрически й метод | 2,50 | — |
| 12 | 435 103,44 | 2 209 959,07 | 435 103,44 | 2 209 959,07 | Картометрически й метод | 2,50 | — |
| 13 | 435 218,45 | 2 209 976,54 | 435 218,45 | 2 209 976,54 | Картометрически й метод | 2,50 | — |
| 14 | 435 227,05 | 2 209 977,78 | 435 227,05 | 2 209 977,78 | Картометрически й метод | 2,50 | — |
| 15 | 435 225,37 | 2 209 988,14 | 435 225,37 | 2 209 988,14 | Картометрически й метод | 2,50 | — |
| 16 | 435 238,02 | 2 209 990,85 | 435 238,02 | 2 209 990,85 | Картометрически й метод | 2,50 | — |
| 17 | 435 233,58 | 2 210 007,77 | 435 233,58 | 2 210 007,77 | Картометрически й метод | 2,50 | — |
| 18 | 435 207,40 | 2 210 004,47 | 435 207,40 | 2 210 004,47 | Картометрически й метод | 2,50 | — |
| 19 | 435 098,52 | 2 209 989,45 | 435 098,52 | 2 209 989,45 | Картометрически й метод | 2,50 | — |
| 20 | 435 067,99 | 2 210 170,84 | 435 067,99 | 2 210 170,84 | Картометрически й метод | 2,50 | — |
| 21 | 435 059,29 | 2 210 224,30 | 435 059,29 | 2 210 224,30 | Картометрически й метод | 2,50 | — |
| 22 | 435 056,59 | 2 210 241,38 | 435 056,59 | 2 210 241,38 | Картометрически й метод | 2,50 | — |
| 23 | 435 046,07 | 2 210 309,68 | 435 046,07 | 2 210 309,68 | Картометрически й метод | 2,50 | — |
| 24 | 435 040,99 | 2 210 342,60 | 435 040,99 | 2 210 342,60 | Картометрически й метод | 2,50 | — |

Раздел 3

| Сведения о местоположении измененных (уточненных) границ объекта | | | | | | | |
|--|------------|--------------|------------|--------------|------------------------|------|---|
| 1 | 2 | 3 | 4 | 5 | 6 | 7 | 8 |
| 25 | 435 038,48 | 2 210 358,93 | 435 038,48 | 2 210 358,93 | Картометрический метод | 2,50 | — |
| 26 | 435 031,42 | 2 210 403,87 | 435 031,42 | 2 210 403,87 | Картометрический метод | 2,50 | — |
| 27 | 435 029,00 | 2 210 420,44 | 435 029,00 | 2 210 420,44 | Картометрический метод | 2,50 | — |
| 28 | 435 027,09 | 2 210 432,33 | 435 027,09 | 2 210 432,33 | Картометрический метод | 2,50 | — |
| 29 | 435 021,44 | 2 210 469,94 | 435 021,44 | 2 210 469,94 | Картометрический метод | 2,50 | — |
| 30 | 435 014,08 | 2 210 518,88 | 435 014,08 | 2 210 518,88 | Картометрический метод | 2,50 | — |
| 31 | 435 004,09 | 2 210 569,86 | 435 004,09 | 2 210 569,86 | Картометрический метод | 2,50 | — |
| 32 | 435 005,69 | 2 210 574,77 | 435 005,69 | 2 210 574,77 | Картометрический метод | 2,50 | — |
| 33 | 435 002,26 | 2 210 596,19 | 435 002,26 | 2 210 596,19 | Картометрический метод | 2,50 | — |
| 34 | 435 001,85 | 2 210 598,94 | 435 001,85 | 2 210 598,94 | Картометрический метод | 2,50 | — |
| 35 | 435 000,94 | 2 210 605,02 | 435 000,94 | 2 210 605,02 | Картометрический метод | 2,50 | — |
| 36 | 434 999,39 | 2 210 614,20 | 434 999,39 | 2 210 614,20 | Картометрический метод | 2,50 | — |
| 37 | 434 998,90 | 2 210 616,93 | 434 998,90 | 2 210 616,93 | Картометрический метод | 2,50 | — |
| 38 | 434 997,50 | 2 210 626,33 | 434 997,50 | 2 210 626,33 | Картометрический метод | 2,50 | — |
| 39 | 434 996,97 | 2 210 629,36 | 434 996,97 | 2 210 629,36 | Картометрический метод | 2,50 | — |
| 40 | 434 994,69 | 2 210 642,55 | 434 994,69 | 2 210 642,55 | Картометрический метод | 2,50 | — |
| 41 | 434 992,74 | 2 210 653,84 | 434 992,74 | 2 210 653,84 | Картометрический метод | 2,50 | — |
| 42 | 434 990,73 | 2 210 665,33 | 434 990,73 | 2 210 665,33 | Картометрический метод | 2,50 | — |
| 43 | 434 989,11 | 2 210 675,01 | 434 989,11 | 2 210 675,01 | Картометрический метод | 2,50 | — |
| 44 | 434 983,32 | 2 210 711,89 | 434 983,32 | 2 210 711,89 | Картометрический метод | 2,50 | — |
| 45 | 434 981,90 | 2 210 722,02 | 434 981,90 | 2 210 722,02 | Картометрический метод | 2,50 | — |
| 46 | 434 980,84 | 2 210 728,53 | 434 980,84 | 2 210 728,53 | Картометрический метод | 2,50 | — |
| 47 | 434 976,71 | 2 210 753,15 | 434 976,71 | 2 210 753,15 | Картометрический метод | 2,50 | — |
| 48 | 434 975,31 | 2 210 761,95 | 434 975,31 | 2 210 761,95 | Картометрический метод | 2,50 | — |
| 49 | 434 973,13 | 2 210 761,59 | 434 973,13 | 2 210 761,59 | Картометрический метод | 2,50 | — |
| 50 | 434 972,47 | 2 210 765,35 | 434 972,47 | 2 210 765,35 | Картометрический метод | 2,50 | — |
| 51 | 434 974,67 | 2 210 765,74 | 434 974,67 | 2 210 765,74 | Картометрический метод | 2,50 | — |
| 52 | 434 973,55 | 2 210 772,48 | 434 973,55 | 2 210 772,48 | Картометрический метод | 2,50 | — |
| 53 | 434 973,30 | 2 210 774,37 | 434 973,30 | 2 210 774,37 | Картометрический метод | 2,50 | — |

Раздел 3

| Сведения о местоположении измененных (уточненных) границ объекта | | | | | | | |
|--|------------|--------------|------------|--------------|------------------------|------|---|
| 1 | 2 | 3 | 4 | 5 | 6 | 7 | 8 |
| 54 | 434 958,04 | 2 210 851,12 | 434 958,04 | 2 210 851,12 | Картометрический метод | 2,50 | — |
| 55 | 434 944,90 | 2 210 931,60 | 434 944,90 | 2 210 931,60 | Картометрический метод | 2,50 | — |
| 56 | 434 942,61 | 2 210 946,51 | 434 942,61 | 2 210 946,51 | Картометрический метод | 2,50 | — |
| 57 | 434 922,36 | 2 211 057,18 | 434 922,36 | 2 211 057,18 | Картометрический метод | 2,50 | — |
| 58 | 434 906,61 | 2 211 045,68 | 434 906,61 | 2 211 045,68 | Картометрический метод | 2,50 | — |
| 59 | 434 895,76 | 2 211 044,23 | 434 895,76 | 2 211 044,23 | Картометрический метод | 2,50 | — |
| 60 | 434 902,80 | 2 211 000,05 | 434 902,80 | 2 211 000,05 | Картометрический метод | 2,50 | — |
| 61 | 434 911,25 | 2 210 947,86 | 434 911,25 | 2 210 947,86 | Картометрический метод | 2,50 | — |
| 62 | 434 916,30 | 2 210 913,02 | 434 916,30 | 2 210 913,02 | Картометрический метод | 2,50 | — |
| 63 | 434 917,85 | 2 210 901,67 | 434 917,85 | 2 210 901,67 | Картометрический метод | 2,50 | — |
| 64 | 434 917,89 | 2 210 901,38 | 434 917,89 | 2 210 901,38 | Картометрический метод | 2,50 | — |
| 65 | 434 925,42 | 2 210 850,72 | 434 925,42 | 2 210 850,72 | Картометрический метод | 2,50 | — |
| 66 | 434 929,66 | 2 210 824,94 | 434 929,66 | 2 210 824,94 | Картометрический метод | 2,50 | — |
| 67 | 434 930,78 | 2 210 818,44 | 434 930,78 | 2 210 818,44 | Картометрический метод | 2,50 | — |
| 68 | 434 934,24 | 2 210 795,50 | 434 934,24 | 2 210 795,50 | Картометрический метод | 2,50 | — |
| 69 | 434 935,14 | 2 210 791,41 | 434 935,14 | 2 210 791,41 | Картометрический метод | 2,50 | — |
| 70 | 434 935,69 | 2 210 791,44 | 434 935,69 | 2 210 791,44 | Картометрический метод | 2,50 | — |
| 71 | 434 937,49 | 2 210 780,77 | 434 937,49 | 2 210 780,77 | Картометрический метод | 2,50 | — |
| 72 | 434 944,08 | 2 210 745,57 | 434 944,08 | 2 210 745,57 | Картометрический метод | 2,50 | — |
| 73 | 434 947,87 | 2 210 725,29 | 434 947,87 | 2 210 725,29 | Картометрический метод | 2,50 | — |
| 74 | 434 958,49 | 2 210 668,53 | 434 958,49 | 2 210 668,53 | Картометрический метод | 2,50 | — |
| 75 | 434 966,00 | 2 210 623,86 | 434 966,00 | 2 210 623,86 | Картометрический метод | 2,50 | — |
| 76 | 434 967,79 | 2 210 612,48 | 434 967,79 | 2 210 612,48 | Картометрический метод | 2,50 | — |
| 77 | 434 970,44 | 2 210 597,68 | 434 970,44 | 2 210 597,68 | Картометрический метод | 2,50 | — |
| 78 | 434 981,80 | 2 210 528,94 | 434 981,80 | 2 210 528,94 | Картометрический метод | 2,50 | — |
| 79 | 434 989,11 | 2 210 485,31 | 434 989,11 | 2 210 485,31 | Картометрический метод | 2,50 | — |
| 80 | 435 001,70 | 2 210 417,14 | 435 001,70 | 2 210 417,14 | Картометрический метод | 2,50 | — |
| 81 | 434 997,50 | 2 210 416,49 | 434 997,50 | 2 210 416,49 | Картометрический метод | 2,50 | — |
| 82 | 434 998,20 | 2 210 412,32 | 434 998,20 | 2 210 412,32 | Картометрический метод | 2,50 | — |

Раздел 3

| Сведения о местоположении измененных (уточненных) границ объекта | | | | | | | |
|--|------------|--------------|------------|--------------|------------------------|------|---|
| 1 | 2 | 3 | 4 | 5 | 6 | 7 | 8 |
| 83 | 435 001,24 | 2 210 395,26 | 435 001,24 | 2 210 395,26 | Картометрический метод | 2,50 | — |
| 84 | 435 002,52 | 2 210 388,82 | 435 002,52 | 2 210 388,82 | Картометрический метод | 2,50 | — |
| 85 | 435 009,69 | 2 210 353,73 | 435 009,69 | 2 210 353,73 | Картометрический метод | 2,50 | — |
| 86 | 435 024,14 | 2 210 270,20 | 435 024,14 | 2 210 270,20 | Картометрический метод | 2,50 | — |
| 87 | 435 029,77 | 2 210 271,06 | 435 029,77 | 2 210 271,06 | Картометрический метод | 2,50 | — |
| 88 | 435 031,97 | 2 210 258,28 | 435 031,97 | 2 210 258,28 | Картометрический метод | 2,50 | — |
| 89 | 435 026,66 | 2 210 257,24 | 435 026,66 | 2 210 257,24 | Картометрический метод | 2,50 | — |
| 90 | 435 043,99 | 2 210 168,68 | 435 043,99 | 2 210 168,68 | Картометрический метод | 2,50 | — |
| 91 | 435 038,33 | 2 210 159,84 | 435 038,33 | 2 210 159,84 | Картометрический метод | 2,50 | — |
| 92 | 434 992,32 | 2 210 145,14 | 434 992,32 | 2 210 145,14 | Картометрический метод | 2,50 | — |
| 93 | 434 965,45 | 2 210 128,48 | 434 965,45 | 2 210 128,48 | Картометрический метод | 2,50 | — |
| 94 | 434 963,21 | 2 210 127,13 | 434 963,21 | 2 210 127,13 | Картометрический метод | 2,50 | — |
| 95 | 434 947,99 | 2 210 117,95 | 434 947,99 | 2 210 117,95 | Картометрический метод | 2,50 | — |
| 96 | 434 888,90 | 2 210 070,57 | 434 888,90 | 2 210 070,57 | Картометрический метод | 2,50 | — |
| 97 | 434 856,36 | 2 210 038,68 | 434 856,36 | 2 210 038,68 | Картометрический метод | 2,50 | — |
| 98 | 434 829,49 | 2 210 006,93 | 434 829,49 | 2 210 006,93 | Картометрический метод | 2,50 | — |
| 99 | 434 564,60 | 2 209 677,82 | 434 564,60 | 2 209 677,82 | Картометрический метод | 2,50 | — |
| 100 | 434 534,01 | 2 209 639,82 | 434 534,01 | 2 209 639,82 | Картометрический метод | 2,50 | — |
| 101 | 434 521,43 | 2 209 639,72 | 434 521,43 | 2 209 639,72 | Картометрический метод | 2,50 | — |
| 102 | 434 516,30 | 2 209 632,67 | 434 516,30 | 2 209 632,67 | Картометрический метод | 2,50 | — |
| 103 | 434 511,48 | 2 209 626,03 | 434 511,48 | 2 209 626,03 | Картометрический метод | 2,50 | — |
| 104 | 434 507,53 | 2 209 620,93 | 434 507,53 | 2 209 620,93 | Картометрический метод | 2,50 | — |
| 105 | 434 504,60 | 2 209 617,69 | 434 504,60 | 2 209 617,69 | Картометрический метод | 2,50 | — |
| 106 | 434 504,12 | 2 209 617,97 | 434 504,12 | 2 209 617,97 | Картометрический метод | 2,50 | — |
| 107 | 434 475,70 | 2 209 582,45 | 434 475,70 | 2 209 582,45 | Картометрический метод | 2,50 | — |
| 108 | 434 476,03 | 2 209 582,20 | 434 476,03 | 2 209 582,20 | Картометрический метод | 2,50 | — |
| 109 | 434 456,20 | 2 209 556,44 | 434 456,20 | 2 209 556,44 | Картометрический метод | 2,50 | — |
| 110 | 434 454,88 | 2 209 557,41 | 434 454,88 | 2 209 557,41 | Картометрический метод | 2,50 | — |
| 111 | 434 437,75 | 2 209 535,72 | 434 437,75 | 2 209 535,72 | Картометрический метод | 2,50 | — |

| Сведения о местоположении измененных (уточненных) границ объекта | | | | | | | |
|--|------------|--------------|------------|--------------|------------------------|------|---|
| 1 | 2 | 3 | 4 | 5 | 6 | 7 | 8 |
| н112 | — | — | 434 441,18 | 2 209 533,05 | Картометрический метод | 2,50 | — |
| н113 | — | — | 434 429,12 | 2 209 516,99 | Картометрический метод | 2,50 | — |
| 114 | 434 425,71 | 2 209 519,67 | 434 425,71 | 2 209 519,67 | Картометрический метод | 2,50 | — |
| 115 | 434 414,80 | 2 209 503,66 | 434 414,80 | 2 209 503,66 | Картометрический метод | 2,50 | — |
| 116 | 434 413,54 | 2 209 501,32 | 434 413,54 | 2 209 501,32 | Картометрический метод | 2,50 | — |
| 117 | 434 356,60 | 2 209 428,93 | 434 356,60 | 2 209 428,93 | Картометрический метод | 2,50 | — |
| 118 | 434 350,85 | 2 209 430,05 | 434 350,85 | 2 209 430,05 | Картометрический метод | 2,50 | — |
| 119 | 434 346,86 | 2 209 426,50 | 434 346,86 | 2 209 426,50 | Картометрический метод | 2,50 | — |
| 120 | 434 341,52 | 2 209 418,92 | 434 341,52 | 2 209 418,92 | Картометрический метод | 2,50 | — |
| 121 | 434 360,16 | 2 209 404,50 | 434 360,16 | 2 209 404,50 | Картометрический метод | 2,50 | — |
| 122 | 434 244,52 | 2 209 235,34 | 434 244,52 | 2 209 235,34 | Картометрический метод | 2,50 | — |
| 123 | 434 257,26 | 2 209 233,20 | 434 257,26 | 2 209 233,20 | Картометрический метод | 2,50 | — |
| 124 | 434 282,05 | 2 209 275,44 | 434 282,05 | 2 209 275,44 | Картометрический метод | 2,50 | — |
| 125 | 434 295,08 | 2 209 269,14 | 434 295,08 | 2 209 269,14 | Картометрический метод | 2,50 | — |
| 126 | 434 252,23 | 2 209 193,92 | 434 252,23 | 2 209 193,92 | Картометрический метод | 2,50 | — |
| 127 | 434 152,88 | 2 209 011,56 | 434 152,88 | 2 209 011,56 | Картометрический метод | 2,50 | — |
| 128 | 434 158,36 | 2 209 009,20 | 434 158,36 | 2 209 009,20 | Картометрический метод | 2,50 | — |
| 129 | 434 227,32 | 2 209 141,45 | 434 227,32 | 2 209 141,45 | Картометрический метод | 2,50 | — |
| 130 | 434 314,08 | 2 209 289,23 | 434 314,08 | 2 209 289,23 | Картометрический метод | 2,50 | — |
| 131 | 434 354,87 | 2 209 350,24 | 434 354,87 | 2 209 350,24 | Картометрический метод | 2,50 | — |
| 132 | 434 365,28 | 2 209 365,26 | 434 365,28 | 2 209 365,26 | Картометрический метод | 2,50 | — |
| 133 | 434 450,58 | 2 209 294,19 | 434 450,58 | 2 209 294,19 | Картометрический метод | 2,50 | — |
| 134 | 434 460,18 | 2 209 305,72 | 434 460,18 | 2 209 305,72 | Картометрический метод | 2,50 | — |
| 135 | 434 389,56 | 2 209 364,56 | 434 389,56 | 2 209 364,56 | Картометрический метод | 2,50 | — |
| 136 | 434 379,83 | 2 209 373,29 | 434 379,83 | 2 209 373,29 | Картометрический метод | 2,50 | — |
| 137 | 434 374,16 | 2 209 378,04 | 434 374,16 | 2 209 378,04 | Картометрический метод | 2,50 | — |
| 138 | 434 385,15 | 2 209 393,93 | 434 385,15 | 2 209 393,93 | Картометрический метод | 2,50 | — |
| 139 | 434 404,51 | 2 209 418,62 | 434 404,51 | 2 209 418,62 | Картометрический метод | 2,50 | — |
| 140 | 434 413,80 | 2 209 411,57 | 434 413,80 | 2 209 411,57 | Картометрический метод | 2,50 | — |

Раздел 3

| Сведения о местоположении измененных (уточненных) границ объекта | | | | | | | |
|--|------------|--------------|------------|--------------|------------------------|------|---|
| 1 | 2 | 3 | 4 | 5 | 6 | 7 | 8 |
| 141 | 434 415,21 | 2 209 413,02 | 434 415,21 | 2 209 413,02 | Картометрический метод | 2,50 | — |
| 142 | 434 423,63 | 2 209 406,86 | 434 423,63 | 2 209 406,86 | Картометрический метод | 2,50 | — |
| 143 | 434 443,64 | 2 209 431,67 | 434 443,64 | 2 209 431,67 | Картометрический метод | 2,50 | — |
| 144 | 434 504,69 | 2 209 517,83 | 434 504,69 | 2 209 517,83 | Картометрический метод | 2,50 | — |
| 145 | 434 559,00 | 2 209 590,67 | 434 559,00 | 2 209 590,67 | Картометрический метод | 2,50 | — |
| 146 | 434 820,00 | 2 209 924,37 | 434 820,00 | 2 209 924,37 | Картометрический метод | 2,50 | — |
| 147 | 434 933,30 | 2 210 058,78 | 434 933,30 | 2 210 058,78 | Картометрический метод | 2,50 | — |
| 148 | 434 942,14 | 2 210 068,62 | 434 942,14 | 2 210 068,62 | Картометрический метод | 2,50 | — |
| 149 | 434 948,04 | 2 210 074,63 | 434 948,04 | 2 210 074,63 | Картометрический метод | 2,50 | — |
| 150 | 434 972,36 | 2 210 087,11 | 434 972,36 | 2 210 087,11 | Картометрический метод | 2,50 | — |
| 151 | 434 975,50 | 2 210 088,61 | 434 975,50 | 2 210 088,61 | Картометрический метод | 2,50 | — |
| 152 | 434 995,16 | 2 210 096,89 | 434 995,16 | 2 210 096,89 | Картометрический метод | 2,50 | — |
| 153 | 435 005,67 | 2 210 099,93 | 435 005,67 | 2 210 099,93 | Картометрический метод | 2,50 | — |
| 154 | 435 001,55 | 2 210 116,76 | 435 001,55 | 2 210 116,76 | Картометрический метод | 2,50 | — |
| 155 | 435 027,88 | 2 210 131,64 | 435 027,88 | 2 210 131,64 | Картометрический метод | 2,50 | — |
| 156 | 435 048,86 | 2 210 135,71 | 435 048,86 | 2 210 135,71 | Картометрический метод | 2,50 | — |
| 157 | 435 062,87 | 2 210 056,65 | 435 062,87 | 2 210 056,65 | Картометрический метод | 2,50 | — |
| 158 | 435 081,45 | 2 209 946,68 | 435 081,45 | 2 209 946,68 | Картометрический метод | 2,50 | — |
| 159 | 435 087,31 | 2 209 913,93 | 435 087,31 | 2 209 913,93 | Картометрический метод | 2,50 | — |
| 160 | 435 091,45 | 2 209 890,26 | 435 091,45 | 2 209 890,26 | Картометрический метод | 2,50 | — |
| 161 | 435 098,03 | 2 209 851,27 | 435 098,03 | 2 209 851,27 | Картометрический метод | 2,50 | — |
| 162 | 435 106,74 | 2 209 812,98 | 435 106,74 | 2 209 812,98 | Картометрический метод | 2,50 | — |
| 163 | 435 108,14 | 2 209 804,68 | 435 108,14 | 2 209 804,68 | Картометрический метод | 2,50 | — |
| 164 | 435 120,81 | 2 209 722,36 | 435 120,81 | 2 209 722,36 | Картометрический метод | 2,50 | — |
| 165 | 435 133,93 | 2 209 646,71 | 435 133,93 | 2 209 646,71 | Картометрический метод | 2,50 | — |
| 166 | 435 152,59 | 2 209 539,28 | 435 152,59 | 2 209 539,28 | Картометрический метод | 2,50 | — |
| 167 | 435 183,42 | 2 209 381,23 | 435 183,42 | 2 209 381,23 | Картометрический метод | 2,50 | — |
| 168 | 435 200,27 | 2 209 289,82 | 435 200,27 | 2 209 289,82 | Картометрический метод | 2,50 | — |
| 169 | 435 193,65 | 2 209 256,36 | 435 193,65 | 2 209 256,36 | Картометрический метод | 2,50 | — |

Раздел 3

| Сведения о местоположении измененных (уточненных) границ объекта | | | | | | | |
|--|------------|--------------|------------|--------------|------------------------|------|---|
| 1 | 2 | 3 | 4 | 5 | 6 | 7 | 8 |
| 1 | 435 214,19 | 2 209 258,65 | 435 214,19 | 2 209 258,65 | Картометрический метод | 2,50 | — |
| 3. Сведения о характерных точках части (частей) границы объекта | | | | | | | |
| 1 | 2 | 3 | 4 | 5 | 6 | 7 | 8 |
| — | — | — | — | — | — | — | — |