



**ГЛАВНОЕ УПРАВЛЕНИЕ АРХИТЕКТУРЫ И ГРАДОСТРОИТЕЛЬСТВА  
РЯЗАНСКОЙ ОБЛАСТИ**

**ПО С Т А Н О В Л Е Н И Е**

«05» августа 2024 г.

№ 390-п

Об утверждении изменений в правила землепользования и застройки  
муниципального образования – Захаровское сельское поселение  
Захаровского муниципального района Рязанской области

На основании уведомления филиала публично-правовой компании «Роскадастр» по Рязанской области от 01.07.2024 № 01-14/2294/24, части 11 статьи 33 Градостроительного кодекса Российской Федерации, статьи 2 Закона Рязанской области от 28.12.2018 № 106-ОЗ «О перераспределении отдельных полномочий в области градостроительной деятельности между органами местного самоуправления муниципальных образований Рязанской области и органами государственной власти Рязанской области», руководствуясь постановлением Правительства Рязанской области от 06.08.2008 № 153 «Об утверждении Положения о главном управлении архитектуры и градостроительства Рязанской области», приказом главного управления архитектуры и градостроительства Рязанской области от 02.07.2024 № 39-ок «О предоставлении отпуска работнику», главное управление архитектуры и градостроительства Рязанской области **ПО С Т А Н О В Л Я Е Т:**

1. Утвердить изменения в правила землепользования и застройки муниципального образования – Захаровское сельское поселение Захаровского муниципального района Рязанской области, утвержденные постановлением главного управления архитектуры и градостроительства Рязанской области от 09.12.2021 № 579-п «Об утверждении правил землепользования и застройки муниципального образования – Захаровское сельское поселение Захаровского муниципального района Рязанской области» (в редакции постановления Главархитектуры Рязанской области от 16.11.2022 № 681-п)»:

1) в приложении № 1 согласно приложению № 1 к настоящему постановлению;

2) в приложении № 2 описание местоположения границ территориальной зоны «2.1 Многофункциональная общественно-деловая зона» изложить в редакции согласно приложению № 2 к настоящему постановлению.

2. Графическое описание местоположения границ территориальной зоны «1.2 Зона застройки малоэтажными жилыми домами (до 4 этажей, включая мансардный)» для объекта с местоположением: Рязанская область, м.р-н Захаровский, с.п. Захаровское, с Захарово, изложить согласно приложению № 3 к настоящему постановлению.

3. Настоящее постановление вступает в силу со дня его официального опубликования.

4. Государственному казенному учреждению Рязанской области «Центр градостроительного развития Рязанской области» обеспечить доступ к изменениям в правила землепользования и застройки муниципального образования – Захаровское сельское поселение Захаровского муниципального района Рязанской области в федеральной государственной информационной системе территориального планирования и размещение в государственных информационных системах обеспечения градостроительной деятельности в соответствии с требованиями Градостроительного кодекса Российской Федерации.

5. Отделу кадровой работы и делопроизводства обеспечить:

1) государственную регистрацию настоящего постановления в правовом департаменте аппарата Губернатора и Правительства Рязанской области;

2) опубликование настоящего постановления в сетевом издании «Рязанские ведомости» ([www.rv-guazan.ru](http://www.rv-guazan.ru)) и на официальном интернет-портале правовой информации ([www.pravo.gov.ru](http://www.pravo.gov.ru)).

6. Отделу информационного обеспечения градостроительной деятельности разместить настоящее постановление на официальном сайте главного управления архитектуры и градостроительства Рязанской области в сети «Интернет».

7. Предложить главе муниципального образования – Захаровский муниципальный район Рязанской области, главе муниципального образования – Захаровское сельское поселение Захаровского муниципального района Рязанской области обеспечить размещение настоящего постановления на официальном сайте муниципального образования в сети «Интернет», публикацию в средствах массовой информации.

8. Контроль за исполнением настоящего постановления возложить на заместителя начальника главного управления архитектуры и градостроительства Рязанской области Т.С. Попкову.

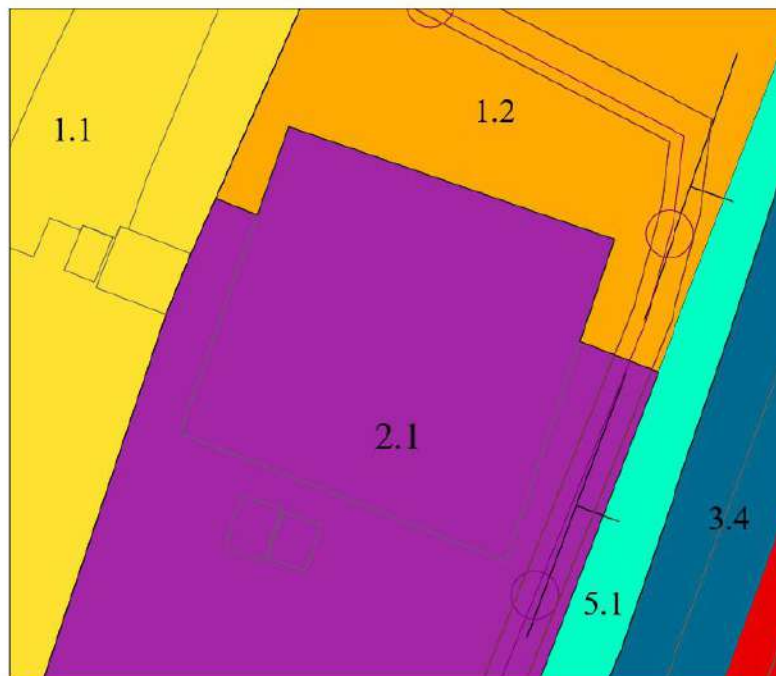
И.о. начальника

О.М. Алямовская












**Внесение изменений в правила землепользования и застройки  
муниципального образования - Захаровское сельское поселение  
Захаровского муниципального района Рязанской области в части  
приведения сведений о местоположении границ территориальных зон  
«1.2 Зона застройки малоэтажными жилыми домами (до 4 этажей, включая  
мансардный)», «2.1 Многофункциональная общественно-деловая зона»  
в соответствии с их описанием в Едином государственном реестре  
недвижимости согласно границам земельного участка с кадастровым  
номером 62:02:0010105:9**

Фрагмент карты градостроительного зонирования  
Масштаб 1:800



**Условные обозначения**

Территориальные зоны		Объекты транспортной инфраструктуры	
	Зона застройки индивидуальными жилыми домами		Автомобильные дороги федерального значения
	Зона застройки малоэтажными жилыми домами (до 4 эт., включая мансардный)	<b>Зоны с особыми условиями</b>	
	Многофункциональная общественно-деловая зона		Санитарно-защитная зона предприятий, сооружений и иных объектов
	Зона транспортной инфраструктуры		Охранная зона газопроводов и систем газоснабжения
	Зона озелененных территорий общего пользования (сады, лесопарки, парки, скверы, бульвары, городские леса)	<b>Распределительные трубопроводы для транспортировки газа</b>	
			Газопровод низкого давления

**«ГРАФИЧЕСКОЕ ОПИСАНИЕ**  
**местоположения границ населенных пунктов, территориальных**  
**зон, особо охраняемых природных территорий, зон с особыми**  
**условиями использования территории**

**2.1 Многофункциональная общественно-деловая зона (населенный пункт с. Захарово)**

(наименование объекта, местоположение границ которого описано (далее - объект))

**Раздел 1**

<b>Сведения об объекте</b>		
<b>№ п/п</b>	<b>Характеристики объекта</b>	<b>Описание характеристик</b>
<b>1</b>	<b>2</b>	<b>3</b>
1	Местоположение объекта	Рязанская область, м.р-н Захаровский, с.п. Захаровское
2	Площадь объекта ± величина погрешности определения площади ( $P \pm \Delta P$ )	210 381 м <sup>2</sup> ± 553 м <sup>2</sup>
3	Иные характеристики объекта	Вид объекта реестра границ: Территориальная зона

Сведения о местоположении границ объекта					
1. Система координат МСК-62 зона 1					
2. Сведения о характерных точках границ объекта					
Обозначение характерных точек границ	Координаты, м		Метод определения координат характерной точки	Средняя квадратическая погрешность положения характерной точки (M <sub>t</sub> ), м	Описание обозначения точки на местности (при наличии)
	X	Y			
1	2	3	4	5	6
ЗУ1(1)					
1	413 072,98	1 300 919,10	Картометрический метод	2,50	—
2	413 070,93	1 300 924,27		2,50	
3	413 081,90	1 300 928,17		2,50	
4	413 067,90	1 300 968,60		2,50	
5	413 055,22	1 300 964,33		2,50	
6	413 051,38	1 300 974,10		2,50	
7	412 988,33	1 300 949,77		2,50	
8	413 008,11	1 300 896,04		2,50	
9	413 058,56	1 300 912,92		2,50	
10	413 066,10	1 300 916,02		2,50	
1	413 072,98	1 300 919,10		2,50	
ЗУ1(2)					
11	414 396,68	1 302 291,86	Картометрический метод	2,50	—
12	414 415,16	1 302 319,40		2,50	
13	414 436,83	1 302 368,06		2,50	
14	414 400,49	1 302 369,93		2,50	
15	414 381,12	1 302 382,12		2,50	
16	414 364,73	1 302 346,77		2,50	
17	414 350,92	1 302 316,99		2,50	
18	414 359,21	1 302 312,31		2,50	
19	414 365,97	1 302 309,10		2,50	
20	414 366,20	1 302 309,59		2,50	
11	414 396,68	1 302 291,86		2,50	
ЗУ1(3)					
21	416 076,45	1 301 031,34	Картометрический метод	2,50	—
22	416 025,30	1 301 148,58		2,50	
23	415 968,65	1 301 123,87		2,50	
24	415 997,53	1 301 018,08		2,50	
25	416 003,76	1 301 019,13		2,50	
26	416 063,00	1 301 029,08		2,50	
21	416 076,45	1 301 031,34		2,50	
ЗУ1(4)					
27	416 013,37	1 301 175,82	Картометрический метод	2,50	—
28	415 988,81	1 301 232,02		2,50	
29	415 860,62	1 301 176,01		2,50	
30	415 873,53	1 301 116,70		2,50	
27	416 013,37	1 301 175,82		2,50	
ЗУ1(5)					
31	415 074,01	1 300 908,03	Картометрический метод	2,50	—
32	415 050,34	1 301 011,40		2,50	
33	415 021,48	1 301 009,18		2,50	
34	415 024,87	1 300 959,29		2,50	
35	415 025,39	1 300 951,56		2,50	
36	415 028,77	1 300 901,67		2,50	
31	415 074,01	1 300 908,03		2,50	
ЗУ1(6)					

Сведения о местоположении границ объекта					
1	2	3	4	5	6
37	415 094,86	1 301 104,81	Картометрический метод	2,50	—
38	415 081,69	1 301 159,24		2,50	
39	415 063,02	1 301 154,75		2,50	
40	415 070,85	1 301 099,00		2,50	
37	415 094,86	1 301 104,81		2,50	
ЗУ1(7)					
41	415 241,11	1 301 265,73	Картометрический метод	2,50	—
42	415 239,69	1 301 271,57		2,50	
43	415 227,93	1 301 320,16		2,50	
44	415 176,81	1 301 309,20		2,50	
45	415 197,67	1 301 255,22		2,50	
46	415 211,95	1 301 258,68		2,50	
41	415 241,11	1 301 265,73		2,50	
ЗУ1(8)					
47	414 441,89	1 301 554,56	Картометрический метод	2,50	—
48	414 458,45	1 301 580,70		2,50	
49	414 468,31	1 301 623,69		2,50	
50	414 468,63	1 301 624,92		2,50	
51	414 446,41	1 301 640,62		2,50	
52	414 434,61	1 301 648,75		2,50	
53	414 415,89	1 301 661,64		2,50	
54	414 414,59	1 301 662,56		2,50	
55	414 400,69	1 301 642,60		2,50	
56	414 373,53	1 301 607,41		2,50	
57	414 384,57	1 301 598,85		2,50	
58	414 437,29	1 301 558,00		2,50	
47	414 441,89	1 301 554,56		2,50	
ЗУ1(9)					
59	414 083,27	1 301 550,03	Картометрический метод	2,50	—
60	414 108,26	1 301 589,92		2,50	
61	414 079,37	1 301 607,84		2,50	
62	414 054,40	1 301 567,97		2,50	
59	414 083,27	1 301 550,03		2,50	
ЗУ1(10)					
63	413 381,18	1 300 947,55	Картометрический метод	2,50	—
64	413 347,87	1 300 980,53		2,50	
65	413 338,59	1 301 005,19		2,50	
66	413 332,36	1 301 021,69		2,50	
67	413 315,96	1 301 071,96		2,50	
68	413 308,56	1 301 069,16		2,50	
69	413 281,44	1 301 059,96		2,50	
70	413 235,91	1 301 044,58		2,50	
71	413 236,24	1 301 037,62		2,50	
72	413 218,49	1 301 031,48		2,50	
73	413 215,61	1 301 034,24		2,50	
74	413 228,92	1 301 000,99		2,50	
75	413 235,22	1 300 982,96		2,50	
76	413 242,91	1 300 962,86		2,50	
77	413 261,12	1 300 915,77		2,50	
78	413 263,85	1 300 909,68		2,50	
79	413 305,42	1 300 921,05		2,50	
63	413 381,18	1 300 947,55	2,50		
ЗУ1(11)					
80	414 667,99	1 301 829,65	Картометрический метод	2,50	—
81	414 680,25	1 301 854,66		2,50	

Сведения о местоположении границ объекта					
1	2	3	4	5	6
82	414 673,56	1 301 858,32	Картометрический метод	2,50	—
83	414 674,38	1 301 859,60		2,50	
84	414 694,39	1 301 890,84		2,50	
85	414 726,12	1 301 869,44		2,50	
86	414 764,83	1 301 913,13		2,50	
87	414 770,54	1 301 922,47		2,50	
88	414 775,67	1 301 930,38		2,50	
89	414 794,31	1 301 962,19		2,50	
90	414 790,52	1 301 964,10		2,50	
91	414 735,95	1 301 997,92		2,50	
92	414 734,96	1 301 996,28		2,50	
93	414 725,55	1 301 980,78		2,50	
94	414 691,51	1 302 002,99		2,50	
95	414 681,90	1 301 988,98		2,50	
96	414 660,76	1 302 003,40		2,50	
97	414 680,16	1 302 031,32		2,50	
98	414 654,57	1 302 048,18		2,50	
99	414 652,10	1 302 043,89		2,50	
100	414 619,78	1 301 995,54		2,50	
101	414 597,91	1 301 963,74		2,50	
102	414 593,71	1 301 953,51		2,50	
103	414 584,99	1 301 943,35		2,50	
104	414 562,24	1 301 909,84		2,50	
105	414 550,15	1 301 897,17		2,50	
106	414 505,08	1 301 817,91		2,50	
107	414 434,44	1 301 728,92		2,50	
108	414 432,98	1 301 726,51		2,50	
109	414 412,14	1 301 684,94		2,50	
110	414 423,17	1 301 676,68		2,50	
111	414 446,10	1 301 664,30		2,50	
112	414 492,28	1 301 631,37	2,50		
113	414 495,29	1 301 634,02	2,50		
114	414 509,72	1 301 651,75	2,50		
115	414 483,51	1 301 668,28	2,50		
116	414 477,54	1 301 677,12	2,50		
117	414 465,00	1 301 684,44	2,50		
118	414 526,71	1 301 785,43	2,50		
119	414 552,83	1 301 825,12	2,50		
120	414 562,86	1 301 840,69	2,50		
121	414 590,28	1 301 822,35	2,50		
122	414 589,60	1 301 821,10	2,50		
123	414 622,48	1 301 799,70	2,50		
124	414 639,10	1 301 788,11	2,50		
80	414 667,99	1 301 829,65	2,50		
ЗУ1(12)					
125	414 511,73	1 301 919,59	Картометрический метод	2,50	—
126	414 464,99	1 301 952,38		2,50	
127	414 475,25	1 301 967,40		2,50	
128	414 483,71	1 301 981,55		2,50	
129	414 479,54	1 301 984,34		2,50	
130	414 478,77	1 301 994,70		2,50	
131	414 479,83	1 302 005,37		2,50	
132	414 489,65	1 302 022,09		2,50	
133	414 488,28	1 302 022,80		2,50	
134	414 486,95	1 302 022,53		2,50	

Сведения о местоположении границ объекта					
1	2	3	4	5	6
135	414 495,14	1 302 039,47	Картометрический метод	2,50	—
136	414 501,69	1 302 053,01		2,50	
137	414 503,80	1 302 056,85		2,50	
138	414 507,41	1 302 063,29		2,50	
139	414 507,91	1 302 064,36		2,50	
140	414 472,75	1 302 080,83		2,50	
141	414 478,36	1 302 092,39		2,50	
142	414 460,28	1 302 103,82		2,50	
143	414 441,30	1 302 100,72		2,50	
144	414 404,12	1 302 108,70		2,50	
145	414 381,25	1 302 100,51		2,50	
146	414 356,22	1 302 109,35		2,50	
147	414 349,21	1 302 114,59		2,50	
148	414 333,21	1 302 107,71		2,50	
149	414 304,18	1 302 118,62		2,50	
150	414 268,04	1 302 132,91		2,50	
151	414 252,07	1 302 130,74		2,50	
152	414 248,09	1 302 109,94		2,50	
153	414 229,91	1 302 117,03		2,50	
154	414 161,37	1 302 145,00		2,50	
155	414 115,60	1 302 058,61		2,50	
156	414 169,26	1 302 041,48		2,50	
157	414 189,94	1 302 032,06		2,50	
158	414 197,98	1 302 026,79		2,50	
159	414 255,64	1 302 001,00		2,50	
160	414 331,96	1 301 964,12		2,50	
161	414 325,36	1 301 951,53		2,50	
162	414 307,95	1 301 918,29		2,50	
163	414 313,39	1 301 915,35		2,50	
164	414 294,70	1 301 878,31		2,50	
165	414 293,79	1 301 860,38		2,50	
166	414 297,59	1 301 859,73		2,50	
167	414 301,25	1 301 859,08		2,50	
168	414 305,56	1 301 858,58	2,50		
169	414 309,21	1 301 858,24	2,50		
170	414 315,56	1 301 854,93	2,50		
171	414 318,90	1 301 852,99	2,50		
172	414 336,80	1 301 844,45	2,50		
173	414 361,45	1 301 895,67	2,50		
174	414 368,67	1 301 907,45	2,50		
175	414 379,86	1 301 929,89	2,50		
176	414 390,04	1 301 926,05	2,50		
177	414 434,65	1 301 902,73	2,50		
178	414 449,31	1 301 901,54	2,50		
179	414 454,67	1 301 899,99	2,50		
180	414 465,83	1 301 897,19	2,50		
181	414 488,29	1 301 882,55	2,50		
125	414 511,73	1 301 919,59	2,50		
ЗУ1(13)					
182	413 664,01	1 301 060,57	Картометрический метод	2,50	—
183	413 647,87	1 301 063,94		2,50	
184	413 627,57	1 301 122,14		2,50	
185	413 608,60	1 301 162,66		2,50	
186	413 516,08	1 301 140,32		2,50	
187	413 501,95	1 301 135,91		2,50	



Сведения о местоположении границ объекта					
1	2	3	4	5	6
188	413 475,27	1 301 128,09	Картометрический метод	2,50	—
189	413 460,73	1 301 121,95		2,50	
190	413 447,56	1 301 117,14		2,50	
191	413 449,83	1 301 109,38		2,50	
192	413 462,58	1 301 071,47		2,50	
193	413 473,64	1 301 047,85		2,50	
194	413 489,14	1 301 056,24		2,50	
195	413 507,49	1 301 008,41		2,50	
196	413 652,74	1 301 055,62		2,50	
182	413 664,01	1 301 060,57		2,50	
ЗУ1(14)					
197	414 611,22	1 302 099,59	Картометрический метод	2,50	—
198	414 627,65	1 302 127,93		2,50	
199	414 642,02	1 302 152,54		2,50	
200	414 644,24	1 302 156,26		2,50	
201	414 577,89	1 302 194,35		2,50	
202	414 571,16	1 302 184,32		2,50	
203	414 573,02	1 302 179,29		2,50	
204	414 559,28	1 302 155,20		2,50	
205	414 544,69	1 302 163,93		2,50	
206	414 531,90	1 302 141,73		2,50	
207	414 534,71	1 302 138,13		2,50	
208	414 545,29	1 302 131,82		2,50	
197	414 611,22	1 302 099,59		2,50	
ЗУ1(15)					
209	414 363,87	1 301 700,47	Картометрический метод	2,50	—
210	414 384,85	1 301 736,50		2,50	
211	414 368,79	1 301 746,47		2,50	
212	414 345,66	1 301 760,26		2,50	
213	414 333,46	1 301 771,59		2,50	
214	414 316,21	1 301 737,79		2,50	
215	414 315,05	1 301 729,71		2,50	
216	414 335,34	1 301 718,17		2,50	
209	414 363,87	1 301 700,47		2,50	
ЗУ1(16)					
217	415 738,08	1 301 487,43	Картометрический метод	2,50	—
218	415 693,48	1 301 672,45		2,50	
219	415 389,39	1 301 451,23		2,50	
220	415 391,36	1 301 403,85		2,50	
221	415 624,34	1 301 460,01		2,50	
222	415 598,30	1 301 567,33		2,50	
223	415 600,91	1 301 569,26		2,50	
224	415 596,66	1 301 587,46		2,50	
225	415 649,27	1 301 626,67		2,50	
226	415 690,28	1 301 603,71		2,50	
227	415 716,85	1 301 486,84		2,50	
228	415 713,28	1 301 485,98		2,50	
229	415 714,32	1 301 481,70		2,50	
217	415 738,08	1 301 487,43		2,50	
<b>3. Сведения о характерных точках части (частей) границы объекта</b>					
1	2	3	4	5	6
—	—	—	—	—	—

**ГРАФИЧЕСКОЕ ОПИСАНИЕ**  
**местоположения границ населенных пунктов, территориальных**  
**зон, особо охраняемых природных территорий, зон с особыми**  
**условиями использования территории**

**1.2 Зона застройки малоэтажными жилыми домами (до 4 этажей, включая мансардный) (населенный пункт**  
**с. Захарово)**

(наименование объекта, местоположение границ которого описано (далее - объект))

**Раздел 1**

<b>Сведения об объекте</b>		
<b>№ п/п</b>	<b>Характеристики объекта</b>	<b>Описание характеристик</b>
<b>1</b>	<b>2</b>	<b>3</b>
1	Местоположение объекта	Рязанская область, м.р-н Захаровский, с.п. Захаровское, с Захарово
2	Площадь объекта ± величина погрешности определения площади ( $P \pm \Delta P$ )	108 059 м <sup>2</sup> ± 200 м <sup>2</sup>
3	Иные характеристики объекта	Вид объекта реестра границ: Территориальная зона Реестровый номер: 62:02-7.8

## Сведения о местоположении измененных (уточненных) границ объекта

1. Система координат МСК-62 зона 1

## 2. Сведения о характерных точках границ объекта

Обозначение характерных точек границы	Существующие координаты, м		Измененные (уточненные) координаты, м		Метод определения координат характерной точки	Средняя квадратическая погрешность положения характерной точки (M <sub>t</sub> ), м	Описание обозначения точки на местности (при наличии)
	X	Y	X	Y			
1	2	3	4	5	6	7	8
№ п/п контура: 1							
1	414 345,66	1 301 760,26	414 345,66	1 301 760,26	Картометрически й метод	2,50	—
2	414 399,60	1 301 858,77	414 399,60	1 301 858,77		2,50	
3	414 390,94	1 301 862,97	414 390,94	1 301 862,97		2,50	
4	414 381,96	1 301 867,80	414 381,96	1 301 867,80		2,50	
5	414 387,21	1 301 877,79	414 387,21	1 301 877,79		2,50	
6	414 394,39	1 301 873,96	414 394,39	1 301 873,96		2,50	
7	414 412,89	1 301 865,19	414 412,89	1 301 865,19		2,50	
8	414 423,50	1 301 882,90	414 423,50	1 301 882,90		2,50	
9	414 426,95	1 301 889,87	414 426,95	1 301 889,87		2,50	
10	414 434,65	1 301 902,73	414 434,65	1 301 902,73		2,50	
11	414 390,04	1 301 926,05	414 390,04	1 301 926,05		2,50	
12	414 379,86	1 301 929,89	414 379,86	1 301 929,89		2,50	
13	414 368,67	1 301 907,45	414 368,67	1 301 907,45		2,50	
14	414 361,45	1 301 895,67	414 361,45	1 301 895,67		2,50	
15	414 336,80	1 301 844,45	414 336,80	1 301 844,45		2,50	
16	414 318,90	1 301 852,99	414 318,90	1 301 852,99		2,50	
17	414 315,56	1 301 854,93	414 315,56	1 301 854,93		2,50	
18	414 309,21	1 301 858,24	414 309,21	1 301 858,24		2,50	
19	414 305,56	1 301 858,58	414 305,56	1 301 858,58		2,50	
20	414 301,25	1 301 859,08	414 301,25	1 301 859,08		2,50	
21	414 297,59	1 301 859,73	414 297,59	1 301 859,73		2,50	
22	414 293,79	1 301 860,38	414 293,79	1 301 860,38		2,50	
23	414 294,70	1 301 878,31	414 294,70	1 301 878,31		2,50	
24	414 313,39	1 301 915,35	414 313,39	1 301 915,35		2,50	

Сведения о местоположении измененных (уточненных) границ объекта							
1	2	3	4	5	6	7	8
25	414 307,95	1 301 918,29	414 307,95	1 301 918,29	Картометрический метод	2,50	—
26	414 325,36	1 301 951,53	414 325,36	1 301 951,53		2,50	
27	414 331,96	1 301 964,12	414 331,96	1 301 964,12		2,50	
28	414 255,64	1 302 001,00	414 255,64	1 302 001,00		2,50	
29	414 250,06	1 301 985,63	414 250,06	1 301 985,63		2,50	
30	414 241,05	1 301 967,93	414 241,05	1 301 967,93		2,50	
31	414 222,24	1 301 931,22	414 222,24	1 301 931,22		2,50	
32	414 188,77	1 301 872,52	414 188,77	1 301 872,52		2,50	
33	414 191,21	1 301 871,31	414 191,21	1 301 871,31		2,50	
34	414 181,84	1 301 852,85	414 181,84	1 301 852,85		2,50	
35	414 179,89	1 301 854,10	414 179,89	1 301 854,10		2,50	
36	414 178,69	1 301 854,82	414 178,69	1 301 854,82		2,50	
37	414 162,24	1 301 825,94	414 162,24	1 301 825,94		2,50	
38	414 166,03	1 301 823,82	414 166,03	1 301 823,82		2,50	
39	414 157,71	1 301 807,96	414 157,71	1 301 807,96		2,50	
40	414 149,72	1 301 804,00	414 149,72	1 301 804,00		2,50	
41	414 141,13	1 301 788,94	414 141,13	1 301 788,94		2,50	
42	414 086,55	1 301 806,65	414 086,55	1 301 806,65		2,50	
43	414 079,21	1 301 809,80	414 079,21	1 301 809,80		2,50	
44	414 071,05	1 301 813,88	414 071,05	1 301 813,88		2,50	
45	413 999,71	1 301 849,80	413 999,71	1 301 849,80		2,50	
46	413 974,08	1 301 839,36	413 974,08	1 301 839,36		2,50	
47	413 963,17	1 301 829,06	413 963,17	1 301 829,06		2,50	
48	413 931,02	1 301 713,65	413 931,02	1 301 713,65		2,50	
49	413 922,92	1 301 703,39	413 922,92	1 301 703,39		2,50	
50	413 958,68	1 301 674,63	413 958,68	1 301 674,63		2,50	
51	414 052,12	1 301 628,50	414 052,12	1 301 628,50		2,50	
52	414 061,17	1 301 624,23	414 061,17	1 301 624,23		2,50	
53	414 093,30	1 301 612,60	414 093,30	1 301 612,60		2,50	

Сведения о местоположении измененных (уточненных) границ объекта							
1	2	3	4	5	6	7	8
54	414 099,55	1 301 608,95	414 099,55	1 301 608,95	Картометрический метод	2,50	—
55	414 109,47	1 301 605,25	414 109,47	1 301 605,25		2,50	
56	414 118,62	1 301 600,22	414 118,62	1 301 600,22		2,50	
57	414 124,21	1 301 597,13	414 124,21	1 301 597,13		2,50	
58	414 129,28	1 301 602,26	414 129,28	1 301 602,26		2,50	
59	414 131,66	1 301 606,48	414 131,66	1 301 606,48		2,50	
60	414 154,82	1 301 645,73	414 154,82	1 301 645,73		2,50	
61	414 184,52	1 301 682,14	414 184,52	1 301 682,14		2,50	
62	414 188,35	1 301 689,48	414 188,35	1 301 689,48		2,50	
63	414 191,67	1 301 695,81	414 191,67	1 301 695,81		2,50	
64	414 208,69	1 301 729,71	414 208,69	1 301 729,71		2,50	
65	414 211,13	1 301 733,99	414 211,13	1 301 733,99		2,50	
66	414 214,91	1 301 739,91	414 214,91	1 301 739,91		2,50	
67	414 216,37	1 301 743,35	414 216,37	1 301 743,35		2,50	
68	414 218,51	1 301 742,34	414 218,51	1 301 742,34		2,50	
69	414 220,48	1 301 746,25	414 220,48	1 301 746,25		2,50	
70	414 218,36	1 301 747,27	414 218,36	1 301 747,27		2,50	
71	414 221,58	1 301 754,02	414 221,58	1 301 754,02		2,50	
72	414 223,71	1 301 758,96	414 223,71	1 301 758,96		2,50	
73	414 226,11	1 301 757,96	414 226,11	1 301 757,96		2,50	
74	414 230,12	1 301 767,38	414 230,12	1 301 767,38		2,50	
75	414 315,05	1 301 729,71	414 315,05	1 301 729,71		2,50	
76	414 316,21	1 301 737,79	414 316,21	1 301 737,79		2,50	
77	414 333,46	1 301 771,59	414 333,46	1 301 771,59		2,50	
1	414 345,66	1 301 760,26	414 345,66	1 301 760,26		2,50	
№ п/п контура: 2							
78	413 401,68	1 300 884,67	413 401,68	1 300 884,67	Картометрический метод	2,50	—
79	413 381,18	1 300 947,55	413 381,18	1 300 947,55		2,50	
80	413 305,42	1 300 921,05	413 305,42	1 300 921,05		2,50	

Сведения о местоположении измененных (уточненных) границ объекта							
1	2	3	4	5	6	7	8
81	413 263,85	1 300 909,68	413 263,85	1 300 909,68	Картометрически й метод	2,50	—
82	413 271,36	1 300 890,36	413 271,36	1 300 890,36		2,50	
83	413 278,60	1 300 871,72	413 278,60	1 300 871,72		2,50	
84	413 286,33	1 300 851,62	413 286,33	1 300 851,62		2,50	
85	413 288,63	1 300 843,09	413 288,63	1 300 843,09		2,50	
86	413 324,96	1 300 857,60	413 324,96	1 300 857,60		2,50	
87	413 337,57	1 300 861,64	413 337,57	1 300 861,64		2,50	
88	413 400,41	1 300 883,21	413 400,41	1 300 883,21		2,50	
78	413 401,68	1 300 884,67	413 401,68	1 300 884,67		2,50	
№ п/п контура: 3							
89	413 473,64	1 301 047,85	413 473,64	1 301 047,85	Картометрически й метод	2,50	—
90	413 462,58	1 301 071,47	413 462,58	1 301 071,47		2,50	
91	413 449,83	1 301 109,38	413 449,83	1 301 109,38		2,50	
92	413 447,56	1 301 117,14	413 447,56	1 301 117,14		2,50	
93	413 420,12	1 301 107,03	413 420,12	1 301 107,03		2,50	
94	413 360,65	1 301 087,66	413 360,65	1 301 087,66		2,50	
95	413 321,05	1 301 073,89	413 321,05	1 301 073,89		2,50	
96	413 315,96	1 301 071,96	413 315,96	1 301 071,96		2,50	
97	413 332,36	1 301 021,69	413 332,36	1 301 021,69		2,50	
98	413 338,59	1 301 005,19	413 338,59	1 301 005,19		2,50	
99	413 351,46	1 301 010,16	413 351,46	1 301 010,16		2,50	
100	413 414,45	1 301 035,77	413 414,45	1 301 035,77		2,50	
101	413 464,25	1 301 043,75	413 464,25	1 301 043,75		2,50	
89	413 473,64	1 301 047,85	413 473,64	1 301 047,85		2,50	
№ п/п контура: 4							
102	413 187,48	1 300 966,28	413 187,48	1 300 966,28	Картометрически й метод	2,50	—
103	413 235,22	1 300 982,96	413 235,22	1 300 982,96		2,50	
104	413 228,92	1 301 000,99	413 228,92	1 301 000,99		2,50	
105	413 215,61	1 301 034,24	413 215,61	1 301 034,24		2,50	
106	413 213,40	1 301 036,37	413 213,40	1 301 036,37		2,50	

