



**ГЛАВНОЕ УПРАВЛЕНИЕ АРХИТЕКТУРЫ И ГРАДОСТРОИТЕЛЬСТВА  
РЯЗАНСКОЙ ОБЛАСТИ**

**ПО С Т А Н О В Л Е Н И Е**

«02» августа 2024 г.

№ 344-н

Об утверждении изменений в правила землепользования и застройки  
муниципального образования – Завидовское сельское поселение Чучковского  
муниципального района Рязанской области

На основании уведомления филиала публично-правовой компании «Роскадастр» по Рязанской области от 28.06.2024 № 01-14/2281/24, части 11 статьи 33 Градостроительного кодекса Российской Федерации, статьи 2 Закона Рязанской области от 28.12.2018 № 106-ОЗ «О перераспределении отдельных полномочий в области градостроительной деятельности между органами местного самоуправления муниципальных образований Рязанской области и органами государственной власти Рязанской области», руководствуясь постановлением Правительства Рязанской области от 06.08.2008 № 153 «Об утверждении Положения о главном управлении архитектуры и градостроительства Рязанской области», приказом главного управления архитектуры и градостроительства Рязанской области от 02.07.2024 № 39-ок «О предоставлении отпуска работнику», главное управление архитектуры и градостроительства Рязанской области **ПО С Т А Н О В Л Я Е Т:**

1. Утвердить изменения в правила землепользования и застройки муниципального образования – Завидовское сельское поселение Чучковского муниципального района Рязанской области, утвержденные постановлением главного управления архитектуры и градостроительства Рязанской области от 05.09.2023 № 401-п «Об утверждении правил землепользования и застройки муниципального образования – Завидовское сельское поселение Чучковского муниципального района Рязанской области»:

1) в приложении № 1 согласно приложению № 1 к настоящему постановлению;

2) в приложении № 2 описание местоположения границ территориальной зоны «4.2 Зоны сельскохозяйственного использования» изложить в редакции согласно приложению № 2 к настоящему постановлению.

2. Графическое описание местоположения границ территориальной зоны «1 Жилая зона (населенный пункт с. Протасьев Угол)» изложить согласно приложению № 3 к настоящему постановлению.

3. Настоящее постановление вступает в силу со дня его официального опубликования.

4. Государственному казенному учреждению Рязанской области «Центр градостроительного развития Рязанской области» обеспечить доступ к изменениям в правила землепользования и застройки муниципального образования – Завидовское сельское поселение Чучковского муниципального района Рязанской области в федеральной государственной информационной системе территориального планирования и размещение в государственных информационных системах обеспечения градостроительной деятельности в соответствии с требованиями Градостроительного кодекса Российской Федерации.

5. Отделу кадровой работы и делопроизводства обеспечить:

1) государственную регистрацию настоящего постановления в правовом департаменте аппарата Губернатора и Правительства Рязанской области;

2) опубликование настоящего постановления в сетевом издании «Рязанские ведомости» ([www.rv-guazan.ru](http://www.rv-guazan.ru)) и на официальном интернет-портале правовой информации ([www.pravo.gov.ru](http://www.pravo.gov.ru)).

6. Отделу информационного обеспечения градостроительной деятельности разместить настоящее постановление на официальном сайте главного управления архитектуры и градостроительства Рязанской области в сети «Интернет».

7. Предложить главе муниципального образования – Чучковский муниципальный район Рязанской области, главе муниципального образования – Завидовское сельское поселение Чучковского муниципального района Рязанской области обеспечить размещение настоящего постановления на официальном сайте муниципального образования в сети «Интернет», публикацию в средствах массовой информации.

8. Контроль за исполнением настоящего постановления возложить на заместителя начальника главного управления архитектуры и градостроительства Рязанской области Т.С. Попкову.

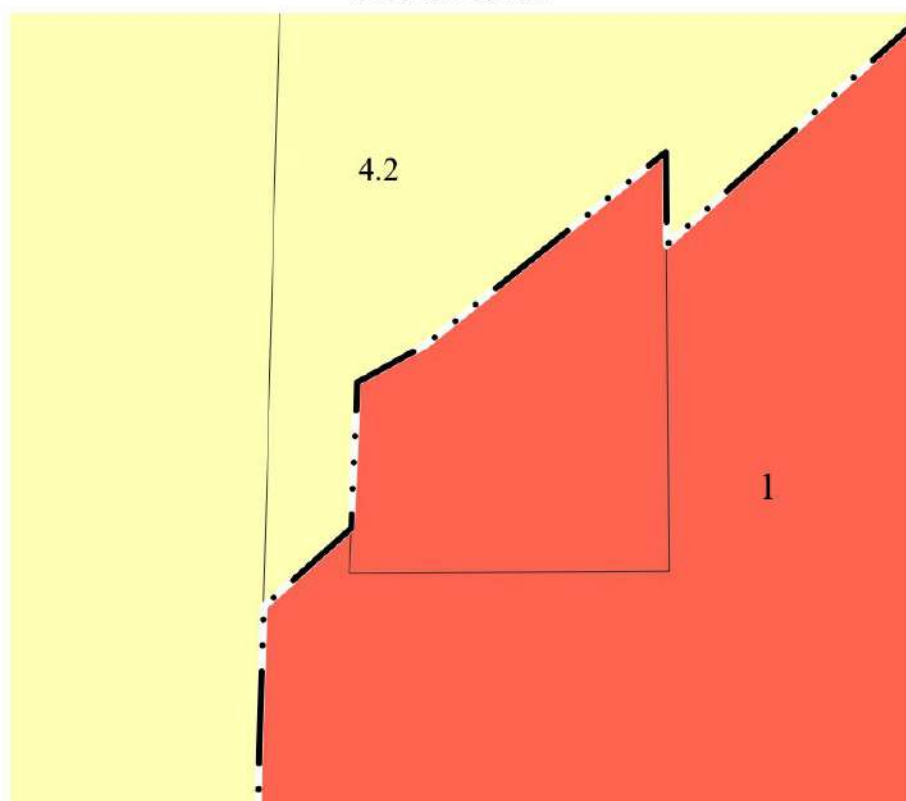
И.о. начальника



О.М. Алямовская

**Внесение изменений в правила землепользования и застройки  
муниципального образования - Завидовское сельское поселение Чучковского  
муниципального района Рязанской области в части приведения сведений  
о местоположении границ территориальных зон  
«1 Жилая зона (населенный пункт с. Протасьев Угол)», «4.2 Зоны  
сельскохозяйственного использования» в соответствии с их описанием  
в Едином государственном реестре недвижимости согласно границам  
земельного участка с кадастровым номером 62:23:0030117:434**

Фрагмент карты градостроительного зонирования  
Масштаб 1:1000




**Условные обозначения**

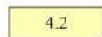
**Границы единиц административно-территориального  
деления Российской Федерации**

— ··· — Граница населенного пункта

**Территориальные зоны**



Жилые зоны



Зоны сельскохозяйственного  
использования

**«ГРАФИЧЕСКОЕ ОПИСАНИЕ**  
**местоположения границ населенных пунктов, территориальных**  
**зон, особо охраняемых природных территорий, зон с особыми**  
**условиями использования территории**  
**4.2 Зоны сельскохозяйственного использования**

(наименование объекта, местоположение границ которого описано (далее - объект))

**Раздел 1**

<b>Сведения об объекте</b>		
<b>№ п/п</b>	<b>Характеристики объекта</b>	<b>Описание характеристик</b>
<b>1</b>	<b>2</b>	<b>3</b>
1	Местоположение объекта	Рязанская область, м.р-н Чучковский, с.п. Завидовское
2	Площадь объекта ± величина погрешности определения площади ( $P \pm \Delta P$ )	103 760 020 м <sup>2</sup> ± 9 163 м <sup>2</sup>
3	Иные характеристики объекта	Вид объекта реестра границ: Территориальная зона

## Сведения о местоположении границ объекта

1. Система координат МСК-62 зона 2

## 2. Сведения о характерных точках границ объекта

Обозначение характерных точек границ	Координаты, м		Метод определения координат характерной точки	Средняя квадратическая погрешность положения характерной точки (M <sub>t</sub> ), м	Описание обозначения точки на местности (при наличии)
	X	Y			
1	2	3	4	5	6
ЗУ1(1)					
1	417 203,84	2 237 289,14	Картометрический метод	2,50	—
2	417 238,96	2 237 830,25	Картометрический метод	2,50	—
3	417 248,57	2 238 010,06	Картометрический метод	2,50	—
4	417 275,44	2 238 328,74	Картометрический метод	2,50	—
5	417 308,32	2 238 832,30	Картометрический метод	2,50	—
6	417 311,37	2 238 891,04	Картометрический метод	2,50	—
7	417 312,98	2 238 912,49	Картометрический метод	2,50	—
8	417 004,62	2 238 823,29	Картометрический метод	2,50	—
9	416 995,01	2 238 859,40	Картометрический метод	2,50	—
10	416 978,42	2 238 907,35	Картометрический метод	2,50	—
11	416 778,36	2 238 876,12	Картометрический метод	2,50	—
12	416 560,44	2 238 867,41	Картометрический метод	2,50	—
13	416 124,52	2 238 849,98	Картометрический метод	2,50	—
14	415 888,79	2 238 833,81	Картометрический метод	2,50	—
15	415 886,73	2 238 780,70	Картометрический метод	2,50	—
16	415 876,13	2 238 434,32	Картометрический метод	2,50	—
17	415 864,65	2 238 286,04	Картометрический метод	2,50	—
18	415 840,46	2 237 973,64	Картометрический метод	2,50	—
19	415 840,17	2 237 962,57	Картометрический метод	2,50	—
20	415 855,18	2 237 670,36	Картометрический метод	2,50	—
21	415 817,91	2 237 453,18	Картометрический метод	2,50	—
22	415 816,89	2 237 434,40	Картометрический метод	2,50	—
23	415 816,93	2 237 430,82	Картометрический метод	2,50	—
1	417 203,84	2 237 289,14	Картометрический метод	2,50	—
ЗУ1(2)					
24	415 673,33	2 237 058,82	Картометрический метод	2,50	—
25	415 607,94	2 237 102,22	Картометрический метод	2,50	—
26	415 541,73	2 237 121,53	Картометрический метод	2,50	—
27	415 296,53	2 237 297,81	Картометрический метод	2,50	—
28	415 176,20	2 237 323,00	Картометрический метод	2,50	—
29	415 084,38	2 237 448,37	Картометрический метод	2,50	—
30	415 024,84	2 237 483,50	Картометрический метод	2,50	—
31	415 029,18	2 237 498,48	Картометрический метод	2,50	—
32	415 012,14	2 237 505,12	Картометрический метод	2,50	—
33	415 038,18	2 237 591,70	Картометрический метод	2,50	—
34	414 822,25	2 237 813,54	Картометрический метод	2,50	—
35	414 864,11	2 237 814,31	Картометрический метод	2,50	—
36	414 878,37	2 237 892,90	Картометрический метод	2,50	—
37	414 983,78	2 237 883,12	Картометрический метод	2,50	—
38	415 015,48	2 237 885,24	Картометрический метод	2,50	—
39	415 041,21	2 238 000,33	Картометрический метод	2,50	—
40	414 996,02	2 238 155,46	Картометрический метод	2,50	—
41	414 988,04	2 238 169,61	Картометрический метод	2,50	—
42	414 943,07	2 238 249,33	Картометрический метод	2,50	—
43	414 824,80	2 238 298,32	Картометрический метод	2,50	—
44	414 743,25	2 238 235,53	Картометрический метод	2,50	—

## Раздел 2

Сведения о местоположении границ объекта					
1	2	3	4	5	6
45	414 633,22	2 238 235,98	Картометрический метод	2,50	—
46	414 632,85	2 238 238,76	Картометрический метод	2,50	—
47	414 617,42	2 238 238,87	Картометрический метод	2,50	—
48	414 558,30	2 238 266,83	Картометрический метод	2,50	—
49	414 343,37	2 238 179,98	Картометрический метод	2,50	—
50	414 229,36	2 238 241,78	Картометрический метод	2,50	—
51	414 151,96	2 238 309,13	Картометрический метод	2,50	—
52	414 167,47	2 238 210,58	Картометрический метод	2,50	—
53	414 292,04	2 238 170,38	Картометрический метод	2,50	—
54	414 299,23	2 238 000,40	Картометрический метод	2,50	—
55	414 299,39	2 237 996,71	Картометрический метод	2,50	—
56	414 303,13	2 237 997,29	Картометрический метод	2,50	—
57	414 304,90	2 237 973,48	Картометрический метод	2,50	—
58	414 243,92	2 237 959,65	Картометрический метод	2,50	—
59	414 260,74	2 237 895,91	Картометрический метод	2,50	—
60	414 165,83	2 237 894,62	Картометрический метод	2,50	—
61	414 086,11	2 237 892,48	Картометрический метод	2,50	—
62	414 121,90	2 237 860,71	Картометрический метод	2,50	—
63	414 183,00	2 237 810,27	Картометрический метод	2,50	—
64	414 240,99	2 237 811,43	Картометрический метод	2,50	—
65	414 302,12	2 237 818,76	Картометрический метод	2,50	—
66	414 302,38	2 237 812,65	Картометрический метод	2,50	—
67	414 317,30	2 237 812,95	Картометрический метод	2,50	—
68	414 320,62	2 237 738,82	Картометрический метод	2,50	—
69	414 239,93	2 237 735,98	Картометрический метод	2,50	—
70	414 275,77	2 237 656,42	Картометрический метод	2,50	—
71	414 273,21	2 237 655,09	Картометрический метод	2,50	—
72	414 278,87	2 237 645,60	Картометрический метод	2,50	—
73	414 160,64	2 237 584,16	Картометрический метод	2,50	—
74	414 020,28	2 237 652,86	Картометрический метод	2,50	—
75	413 793,54	2 237 583,49	Картометрический метод	2,50	—
76	413 786,93	2 237 453,17	Картометрический метод	2,50	—
77	413 754,94	2 237 429,05	Картометрический метод	2,50	—
78	413 680,57	2 237 372,97	Картометрический метод	2,50	—
79	413 652,08	2 237 346,95	Картометрический метод	2,50	—
80	413 643,49	2 237 360,86	Картометрический метод	2,50	—
81	413 588,61	2 237 433,80	Картометрический метод	2,50	—
82	413 489,27	2 237 500,83	Картометрический метод	2,50	—
83	413 429,16	2 237 578,72	Картометрический метод	2,50	—
84	413 391,78	2 237 621,51	Картометрический метод	2,50	—
85	413 350,14	2 237 714,51	Картометрический метод	2,50	—
86	413 328,06	2 237 807,73	Картометрический метод	2,50	—
87	413 304,61	2 237 838,67	Картометрический метод	2,50	—
88	413 293,71	2 237 851,68	Картометрический метод	2,50	—
89	413 279,12	2 237 869,09	Картометрический метод	2,50	—
90	413 220,61	2 238 059,52	Картометрический метод	2,50	—
91	413 110,39	2 238 167,88	Картометрический метод	2,50	—
92	413 034,97	2 238 237,84	Картометрический метод	2,50	—
93	412 955,77	2 238 308,29	Картометрический метод	2,50	—
94	412 935,50	2 238 404,99	Картометрический метод	2,50	—
95	412 867,20	2 238 433,01	Картометрический метод	2,50	—
96	412 752,22	2 238 319,56	Картометрический метод	2,50	—
97	412 748,41	2 238 321,45	Картометрический метод	2,50	—
98	412 746,29	2 238 319,32	Картометрический метод	2,50	—
99	412 711,05	2 238 339,94	Картометрический метод	2,50	—

Сведения о местоположении границ объекта					
1	2	3	4	5	6
100	412 678,01	2 238 356,29	Картометрический метод	2,50	—
101	412 591,88	2 238 409,66	Картометрический метод	2,50	—
102	412 578,03	2 238 417,76	Картометрический метод	2,50	—
103	412 529,99	2 238 551,84	Картометрический метод	2,50	—
104	412 482,66	2 238 718,77	Картометрический метод	2,50	—
105	412 458,27	2 238 732,20	Картометрический метод	2,50	—
106	412 189,07	2 238 880,51	Картометрический метод	2,50	—
107	412 126,08	2 238 934,36	Картометрический метод	2,50	—
108	411 984,11	2 239 050,82	Картометрический метод	2,50	—
109	412 003,29	2 239 227,42	Картометрический метод	2,50	—
110	411 940,32	2 239 214,14	Картометрический метод	2,50	—
111	411 935,63	2 239 212,87	Картометрический метод	2,50	—
112	411 935,25	2 239 213,07	Картометрический метод	2,50	—
113	411 931,19	2 239 212,21	Картометрический метод	2,50	—
114	411 818,07	2 239 269,10	Картометрический метод	2,50	—
115	411 706,28	2 239 391,47	Картометрический метод	2,50	—
116	411 633,51	2 239 415,28	Картометрический метод	2,50	—
117	411 636,06	2 239 416,96	Картометрический метод	2,50	—
118	411 578,74	2 239 433,98	Картометрический метод	2,50	—
119	411 571,12	2 239 445,70	Картометрический метод	2,50	—
120	411 500,23	2 239 395,41	Картометрический метод	2,50	—
121	411 654,44	2 239 333,56	Картометрический метод	2,50	—
122	411 530,06	2 239 191,40	Картометрический метод	2,50	—
123	411 705,76	2 238 826,40	Картометрический метод	2,50	—
124	411 624,38	2 239 203,11	Картометрический метод	2,50	—
125	411 615,62	2 239 234,98	Картометрический метод	2,50	—
126	411 617,16	2 239 236,54	Картометрический метод	2,50	—
127	411 612,89	2 239 256,29	Картометрический метод	2,50	—
128	411 631,01	2 239 250,58	Картометрический метод	2,50	—
129	411 639,74	2 239 259,43	Картометрический метод	2,50	—
130	411 898,45	2 239 176,95	Картометрический метод	2,50	—
131	411 903,66	2 238 817,60	Картометрический метод	2,50	—
132	412 130,25	2 238 719,59	Картометрический метод	2,50	—
133	412 140,83	2 238 715,36	Картометрический метод	2,50	—
134	412 155,95	2 238 643,78	Картометрический метод	2,50	—
135	412 276,86	2 238 611,79	Картометрический метод	2,50	—
136	412 303,44	2 238 605,88	Картометрический метод	2,50	—
137	412 367,65	2 238 554,20	Картометрический метод	2,50	—
138	412 398,86	2 238 530,58	Картометрический метод	2,50	—
139	412 584,63	2 238 302,83	Картометрический метод	2,50	—
140	412 593,85	2 238 288,40	Картометрический метод	2,50	—
141	412 593,97	2 238 288,26	Картометрический метод	2,50	—
142	412 595,08	2 238 286,48	Картометрический метод	2,50	—
143	412 606,98	2 238 267,87	Картометрический метод	2,50	—
144	412 642,20	2 238 212,78	Картометрический метод	2,50	—
145	412 921,63	2 238 175,58	Картометрический метод	2,50	—
146	412 984,56	2 238 209,17	Картометрический метод	2,50	—
147	413 090,95	2 238 115,37	Картометрический метод	2,50	—
148	413 092,33	2 238 113,54	Картометрический метод	2,50	—
149	413 095,89	2 238 110,49	Картометрический метод	2,50	—
150	413 151,73	2 238 038,43	Картометрический метод	2,50	—
151	413 192,86	2 237 961,75	Картометрический метод	2,50	—
152	413 326,23	2 237 668,34	Картометрический метод	2,50	—
153	413 317,72	2 237 667,31	Картометрический метод	2,50	—
154	413 320,77	2 237 660,40	Картометрический метод	2,50	—

Сведения о местоположении границ объекта					
1	2	3	4	5	6
155	412 696,60	2 237 581,24	Картометрический метод	2,50	—
156	412 700,39	2 237 554,81	Картометрический метод	2,50	—
157	412 747,17	2 237 309,37	Картометрический метод	2,50	—
158	412 754,95	2 237 258,24	Картометрический метод	2,50	—
159	412 779,40	2 237 027,08	Картометрический метод	2,50	—
160	412 933,47	2 237 039,83	Картометрический метод	2,50	—
161	412 997,24	2 237 053,75	Картометрический метод	2,50	—
162	413 059,49	2 237 084,87	Картометрический метод	2,50	—
163	413 190,63	2 237 163,78	Картометрический метод	2,50	—
164	413 327,34	2 237 148,22	Картометрический метод	2,50	—
165	413 384,03	2 237 197,12	Картометрический метод	2,50	—
166	413 435,15	2 237 201,56	Картометрический метод	2,50	—
167	413 437,64	2 237 202,39	Картометрический метод	2,50	—
168	413 456,34	2 237 226,14	Картометрический метод	2,50	—
169	413 467,38	2 237 261,02	Картометрический метод	2,50	—
170	413 531,29	2 237 268,80	Картометрический метод	2,50	—
171	413 546,65	2 237 263,63	Картометрический метод	2,50	—
172	413 605,13	2 237 261,59	Картометрический метод	2,50	—
173	413 616,32	2 237 263,80	Картометрический метод	2,50	—
174	413 667,44	2 237 270,47	Картометрический метод	2,50	—
175	413 694,67	2 237 252,68	Картометрический метод	2,50	—
176	413 754,69	2 237 214,90	Картометрический метод	2,50	—
177	413 903,62	2 237 259,91	Картометрический метод	2,50	—
178	414 016,43	2 237 309,37	Картометрический метод	2,50	—
179	414 148,69	2 237 347,71	Картометрический метод	2,50	—
180	414 251,51	2 237 278,80	Картометрический метод	2,50	—
181	414 330,42	2 237 331,60	Картометрический метод	2,50	—
182	414 408,22	2 237 379,38	Картометрический метод	2,50	—
183	414 669,96	2 237 366,05	Картометрический метод	2,50	—
184	414 696,08	2 237 353,82	Картометрический метод	2,50	—
185	414 871,13	2 237 274,36	Картометрический метод	2,50	—
186	414 874,05	2 237 261,60	Картометрический метод	2,50	—
187	414 880,61	2 237 259,44	Картометрический метод	2,50	—
188	414 877,63	2 237 245,94	Картометрический метод	2,50	—
189	414 888,91	2 237 196,56	Картометрический метод	2,50	—
190	415 092,86	2 237 136,55	Картометрический метод	2,50	—
191	415 196,19	2 237 088,91	Картометрический метод	2,50	—
192	415 162,22	2 237 084,35	Картометрический метод	2,50	—
193	415 185,15	2 237 075,30	Картометрический метод	2,50	—
194	415 175,31	2 237 029,10	Картометрический метод	2,50	—
195	415 296,04	2 236 986,35	Картометрический метод	2,50	—
196	415 538,16	2 236 934,53	Картометрический метод	2,50	—
197	415 662,46	2 237 047,00	Картометрический метод	2,50	—
198	415 670,60	2 237 055,64	Картометрический метод	2,50	—
24	415 673,33	2 237 058,82	Картометрический метод	2,50	—
ЗУ1(3)					
199	414 674,70	2 240 935,94	Картометрический метод	2,50	—
200	414 738,24	2 241 391,90	Картометрический метод	2,50	—
201	414 504,85	2 241 427,45	Картометрический метод	2,50	—
202	414 261,12	2 241 461,41	Картометрический метод	2,50	—
203	414 151,17	2 241 493,87	Картометрический метод	2,50	—
204	414 029,33	2 241 529,86	Картометрический метод	2,50	—
205	414 023,11	2 241 502,85	Картометрический метод	2,50	—
206	413 984,58	2 241 360,33	Картометрический метод	2,50	—
207	413 942,50	2 241 194,05	Картометрический метод	2,50	—



## Раздел 2

Сведения о местоположении границ объекта					
1	2	3	4	5	6
208	414 286,63	2 241 065,65	Картометрический метод	2,50	—
209	414 587,77	2 240 964,99	Картометрический метод	2,50	—
210	414 637,27	2 240 948,44	Картометрический метод	2,50	—
199	414 674,70	2 240 935,94	Картометрический метод	2,50	—
ЗУ1(4)					
211	414 859,17	2 243 333,69	Картометрический метод	2,50	—
212	414 872,69	2 243 479,49	Картометрический метод	2,50	—
213	414 928,44	2 243 514,45	Картометрический метод	2,50	—
214	414 947,54	2 243 539,47	Картометрический метод	2,50	—
215	414 935,97	2 243 553,18	Картометрический метод	2,50	—
216	414 899,85	2 243 540,96	Картометрический метод	2,50	—
217	414 792,98	2 243 504,80	Картометрический метод	2,50	—
218	414 735,62	2 243 373,88	Картометрический метод	2,50	—
219	414 763,84	2 243 381,02	Картометрический метод	2,50	—
220	414 818,93	2 243 330,39	Картометрический метод	2,50	—
211	414 859,17	2 243 333,69	Картометрический метод	2,50	—
ЗУ1(5)					
221	413 720,46	2 238 915,27	Картометрический метод	2,50	—
222	413 536,14	2 238 889,46	Картометрический метод	2,50	—
223	413 548,83	2 238 798,89	Картометрический метод	2,50	—
221	413 720,46	2 238 915,27	Картометрический метод	2,50	—
ЗУ1(6)					
224	413 553,81	2 235 173,92	Картометрический метод	2,50	—
225	413 518,15	2 235 213,24	Картометрический метод	2,50	—
226	413 521,84	2 235 216,45	Картометрический метод	2,50	—
227	413 519,62	2 235 218,86	Картометрический метод	2,50	—
228	413 642,99	2 235 336,66	Картометрический метод	2,50	—
229	413 534,07	2 235 545,60	Картометрический метод	2,50	—
230	413 537,48	2 235 547,73	Картометрический метод	2,50	—
231	413 535,84	2 235 550,63	Картометрический метод	2,50	—
232	413 610,70	2 235 594,10	Картометрический метод	2,50	—
233	413 607,91	2 235 627,09	Картометрический метод	2,50	—
234	413 571,22	2 235 841,91	Картометрический метод	2,50	—
235	413 544,34	2 235 828,12	Картометрический метод	2,50	—
236	413 424,04	2 235 751,21	Картометрический метод	2,50	—
237	413 364,53	2 235 851,90	Картометрический метод	2,50	—
238	413 334,93	2 235 896,04	Картометрический метод	2,50	—
239	413 380,34	2 236 016,49	Картометрический метод	2,50	—
240	413 289,44	2 236 124,16	Картометрический метод	2,50	—
241	413 279,17	2 236 130,91	Картометрический метод	2,50	—
242	413 183,22	2 236 250,07	Картометрический метод	2,50	—
243	413 091,72	2 236 133,52	Картометрический метод	2,50	—
244	413 074,38	2 236 141,60	Картометрический метод	2,50	—
245	413 072,67	2 236 139,55	Картометрический метод	2,50	—
246	413 063,67	2 236 146,58	Картометрический метод	2,50	—
247	413 010,58	2 236 171,31	Картометрический метод	2,50	—
248	413 019,26	2 236 181,29	Картометрический метод	2,50	—
249	413 018,67	2 236 181,75	Картометрический метод	2,50	—
250	413 103,46	2 236 292,03	Картометрический метод	2,50	—
251	412 969,67	2 236 314,94	Картометрический метод	2,50	—
252	412 854,98	2 236 335,80	Картометрический метод	2,50	—
253	412 853,32	2 236 340,84	Картометрический метод	2,50	—
254	412 846,57	2 236 341,71	Картометрический метод	2,50	—
255	412 828,79	2 236 415,51	Картометрический метод	2,50	—
256	412 803,86	2 236 491,39	Картометрический метод	2,50	—

## Раздел 2

Сведения о местоположении границ объекта					
1	2	3	4	5	6
257	412 701,47	2 236 543,77	Картометрический метод	2,50	—
258	412 600,60	2 236 583,21	Картометрический метод	2,50	—
259	412 397,76	2 236 482,96	Картометрический метод	2,50	—
260	412 382,12	2 236 432,06	Картометрический метод	2,50	—
261	412 361,85	2 236 345,01	Картометрический метод	2,50	—
262	412 353,72	2 236 261,33	Картометрический метод	2,50	—
263	412 317,80	2 236 147,59	Картометрический метод	2,50	—
264	412 326,15	2 236 091,04	Картометрический метод	2,50	—
265	412 347,79	2 235 995,25	Картометрический метод	2,50	—
266	412 496,27	2 235 873,61	Картометрический метод	2,50	—
267	412 546,26	2 235 741,73	Картометрический метод	2,50	—
268	412 642,88	2 235 486,83	Картометрический метод	2,50	—
269	412 608,63	2 235 468,86	Картометрический метод	2,50	—
270	412 631,58	2 235 373,34	Картометрический метод	2,50	—
271	412 698,85	2 235 371,96	Картометрический метод	2,50	—
272	412 709,58	2 235 373,58	Картометрический метод	2,50	—
273	412 758,45	2 235 263,87	Картометрический метод	2,50	—
274	412 949,86	2 235 133,61	Картометрический метод	2,50	—
275	413 077,57	2 235 033,89	Картометрический метод	2,50	—
276	413 103,64	2 235 075,84	Картометрический метод	2,50	—
277	413 156,18	2 235 164,40	Картометрический метод	2,50	—
278	413 101,72	2 235 222,19	Картометрический метод	2,50	—
279	413 100,61	2 235 274,43	Картометрический метод	2,50	—
280	413 138,40	2 235 336,66	Картометрический метод	2,50	—
281	413 216,20	2 235 373,34	Картометрический метод	2,50	—
282	413 377,10	2 235 207,76	Картометрический метод	2,50	—
283	413 406,86	2 235 240,38	Картометрический метод	2,50	—
284	413 426,82	2 235 222,66	Картометрический метод	2,50	—
285	413 442,93	2 235 209,97	Картометрический метод	2,50	—
286	413 445,95	2 235 205,67	Картометрический метод	2,50	—
287	413 446,71	2 235 205,00	Картометрический метод	2,50	—
288	413 448,78	2 235 201,65	Картометрический метод	2,50	—
289	413 492,94	2 235 138,84	Картометрический метод	2,50	—
224	413 553,81	2 235 173,92	Картометрический метод	2,50	—
ЗУ1(7)					
290	412 920,45	2 241 880,25	Картометрический метод	2,50	—
291	413 033,93	2 242 455,96	Картометрический метод	2,50	—
292	413 003,13	2 242 633,38	Картометрический метод	2,50	—
293	412 978,70	2 242 648,93	Картометрический метод	2,50	—
294	412 823,22	2 242 747,87	Картометрический метод	2,50	—
295	412 715,50	2 242 569,08	Картометрический метод	2,50	—
296	412 694,77	2 242 513,53	Картометрический метод	2,50	—
297	412 661,15	2 242 411,42	Картометрический метод	2,50	—
298	412 656,69	2 242 411,46	Картометрический метод	2,50	—
299	412 654,91	2 242 406,70	Картометрический метод	2,50	—
300	412 388,28	2 242 409,41	Картометрический метод	2,50	—
301	412 385,22	2 242 387,92	Картометрический метод	2,50	—
302	412 319,31	2 242 392,63	Картометрический метод	2,50	—
303	412 299,44	2 242 363,34	Картометрический метод	2,50	—
304	412 287,41	2 242 342,94	Картометрический метод	2,50	—
305	412 270,15	2 242 334,05	Картометрический метод	2,50	—
306	412 301,53	2 242 211,66	Картометрический метод	2,50	—
307	412 337,10	2 242 178,71	Картометрический метод	2,50	—
308	412 304,67	2 242 149,41	Картометрический метод	2,50	—
309	412 353,31	2 242 063,11	Картометрический метод	2,50	—

## Раздел 2

Сведения о местоположении границ объекта					
1	2	3	4	5	6
310	412 393,58	2 242 074,10	Картометрический метод	2,50	—
311	412 400,26	2 242 046,01	Картометрический метод	2,50	—
312	412 412,21	2 242 046,82	Картометрический метод	2,50	—
313	412 510,88	2 242 055,82	Картометрический метод	2,50	—
314	412 550,26	2 242 060,11	Картометрический метод	2,50	—
315	412 550,86	2 242 057,49	Картометрический метод	2,50	—
316	412 620,18	2 241 988,56	Картометрический метод	2,50	—
317	412 905,41	2 241 881,88	Картометрический метод	2,50	—
290	412 920,45	2 241 880,25	Картометрический метод	2,50	—
ЗУ1(8)					
318	413 395,24	2 244 732,78	Картометрический метод	2,50	—
319	413 393,50	2 244 778,14	Картометрический метод	2,50	—
320	413 257,23	2 244 765,53	Картометрический метод	2,50	—
321	413 187,48	2 244 720,98	Картометрический метод	2,50	—
322	413 015,25	2 244 715,05	Картометрический метод	2,50	—
323	412 911,90	2 244 777,42	Картометрический метод	2,50	—
324	412 843,64	2 244 770,67	Картометрический метод	2,50	—
325	412 721,33	2 244 819,76	Картометрический метод	2,50	—
326	412 676,40	2 244 837,78	Картометрический метод	2,50	—
327	412 615,32	2 244 862,30	Картометрический метод	2,50	—
328	412 415,86	2 245 176,82	Картометрический метод	2,50	—
329	412 252,28	2 245 187,01	Картометрический метод	2,50	—
330	412 202,70	2 244 913,89	Картометрический метод	2,50	—
331	412 315,86	2 244 763,70	Картометрический метод	2,50	—
332	412 377,17	2 244 682,33	Картометрический метод	2,50	—
333	412 390,23	2 244 656,95	Картометрический метод	2,50	—
334	412 404,46	2 244 665,12	Картометрический метод	2,50	—
335	412 442,12	2 244 638,71	Картометрический метод	2,50	—
336	412 418,32	2 244 630,08	Картометрический метод	2,50	—
337	412 435,06	2 244 584,58	Картометрический метод	2,50	—
338	412 461,73	2 244 611,25	Картометрический метод	2,50	—
339	412 493,64	2 244 580,92	Картометрический метод	2,50	—
340	412 552,21	2 244 560,00	Картометрический метод	2,50	—
341	412 650,54	2 244 700,16	Картометрический метод	2,50	—
342	412 580,98	2 244 757,17	Картометрический метод	2,50	—
343	412 536,52	2 244 769,20	Картометрический метод	2,50	—
344	412 517,78	2 244 802,84	Картометрический метод	2,50	—
345	412 654,18	2 244 745,77	Картометрический метод	2,50	—
346	412 812,35	2 244 723,67	Картометрический метод	2,50	—
347	412 806,55	2 244 666,03	Картометрический метод	2,50	—
348	412 807,00	2 244 666,32	Картометрический метод	2,50	—
349	412 915,32	2 244 632,74	Картометрический метод	2,50	—
350	413 050,04	2 244 652,08	Картометрический метод	2,50	—
351	413 147,91	2 244 626,62	Картометрический метод	2,50	—
352	413 212,97	2 244 683,26	Картометрический метод	2,50	—
318	413 395,24	2 244 732,78	Картометрический метод	2,50	—
ЗУ1(9)					
353	412 309,13	2 242 039,81	Картометрический метод	2,50	—
354	412 293,94	2 242 094,49	Картометрический метод	2,50	—
355	412 253,15	2 242 098,42	Картометрический метод	2,50	—
356	412 197,70	2 242 078,54	Картометрический метод	2,50	—
357	412 120,29	2 242 086,91	Картометрический метод	2,50	—
358	412 130,32	2 242 021,12	Картометрический метод	2,50	—
359	412 286,11	2 242 035,33	Картометрический метод	2,50	—
353	412 309,13	2 242 039,81	Картометрический метод	2,50	—

## Раздел 2

Сведения о местоположении границ объекта					
1	2	3	4	5	6
ЗУ1(10)					
360	412 252,07	2 242 395,42	Картометрический метод	2,50	—
1047	412 236,89	2 242 371,67	Картометрический метод	2,50	—
1046	412 170,26	2 242 351,88	Картометрический метод	2,50	—
1045	412 154,55	2 242 331,44	Картометрический метод	2,50	—
1044	412 154,55	2 242 294,30	Картометрический метод	2,50	—
1043	412 174,95	2 242 269,19	Картометрический метод	2,50	—
1042	412 148,28	2 242 265,01	Картометрический метод	2,50	—
1041	412 159,78	2 242 226,83	Картометрический метод	2,50	—
1040	412 104,34	2 242 245,13	Картометрический метод	2,50	—
1039	412 070,34	2 242 178,18	Картометрический метод	2,50	—
1038	412 077,14	2 242 131,63	Картометрический метод	2,50	—
1037	412 057,79	2 242 115,42	Картометрический метод	2,50	—
1036	412 061,45	2 242 046,90	Картометрический метод	2,50	—
1035	412 100,15	2 242 035,39	Картометрический метод	2,50	—
1034	412 097,18	2 242 018,09	Картометрический метод	2,50	—
1033	412 070,70	2 242 015,68	Картометрический метод	2,50	—
1032	411 907,19	2 242 010,61	Картометрический метод	2,50	—
1031	411 913,63	2 242 031,58	Картометрический метод	2,50	—
1030	411 904,72	2 242 037,52	Картометрический метод	2,50	—
1029	411 907,69	2 242 054,34	Картометрический метод	2,50	—
1028	411 925,18	2 242 067,54	Картометрический метод	2,50	—
1027	411 925,84	2 242 079,74	Картометрический метод	2,50	—
1026	411 903,74	2 242 077,76	Картометрический метод	2,50	—
1025	411 843,04	2 242 031,25	Картометрический метод	2,50	—
1024	411 807,09	2 242 044,78	Картометрический метод	2,50	—
1023	411 813,35	2 242 111,08	Картометрический метод	2,50	—
1022	411 788,61	2 242 127,24	Картометрический метод	2,50	—
1021	411 763,87	2 242 112,40	Картометрический метод	2,50	—
1020	411 744,41	2 242 156,60	Картометрический метод	2,50	—
1019	411 690,64	2 242 170,12	Картометрический метод	2,50	—
1018	411 690,32	2 242 196,51	Картометрический метод	2,50	—
1017	411 754,97	2 242 186,29	Картометрический метод	2,50	—
1016	411 779,38	2 242 171,77	Картометрический метод	2,50	—
1015	411 789,27	2 242 189,92	Картометрический метод	2,50	—
1014	411 784,66	2 242 223,56	Картометрический метод	2,50	—
1013	411 714,07	2 242 263,14	Картометрический метод	2,50	—
1012	411 678,44	2 242 250,61	Картометрический метод	2,50	—
1011	411 653,37	2 242 268,75	Картометрический метод	2,50	—
1010	411 662,28	2 242 315,59	Картометрический метод	2,50	—
1009	411 652,38	2 242 331,76	Картометрический метод	2,50	—
1008	411 624,34	2 242 330,77	Картометрический метод	2,50	—
1007	411 601,58	2 242 252,59	Картометрический метод	2,50	—
1006	411 680,09	2 242 236,76	Картометрический метод	2,50	—
1005	411 682,40	2 242 220,59	Картометрический метод	2,50	—
1004	411 595,32	2 242 199,48	Картометрический метод	2,50	—
1003	411 592,35	2 242 141,43	Картометрический метод	2,50	—
1002	411 621,04	2 242 055,66	Картометрический метод	2,50	—
1001	411 607,85	2 242 019,05	Картометрический метод	2,50	—
1000	411 575,19	2 242 008,16	Картометрический метод	2,50	—
999	411 512,52	2 242 019,38	Картометрический метод	2,50	—
998	411 496,36	2 242 060,28	Картометрический метод	2,50	—
997	411 490,42	2 242 133,18	Картометрический метод	2,50	—
996	411 456,11	2 242 185,96	Картометрический метод	2,50	—
995	411 401,36	2 242 212,35	Картометрический метод	2,50	—

Сведения о местоположении границ объекта					
1	2	3	4	5	6
994	411 395,42	2 242 271,72	Картометрический метод	2,50	—
993	411 231,15	2 242 356,17	Картометрический метод	2,50	—
992	411 242,03	2 242 397,07	Картометрический метод	2,50	—
991	411 274,03	2 242 454,46	Картометрический метод	2,50	—
990	411 263,47	2 242 462,38	Картометрический метод	2,50	—
989	411 276,34	2 242 504,27	Картометрический метод	2,50	—
988	411 267,10	2 242 509,55	Картометрический метод	2,50	—
987	411 244,34	2 242 500,64	Картометрический метод	2,50	—
986	411 234,78	2 242 522,42	Картометрический метод	2,50	—
985	411 203,77	2 242 518,46	Картометрический метод	2,50	—
984	411 211,69	2 242 474,26	Картометрический метод	2,50	—
983	411 201,79	2 242 470,30	Картометрический метод	2,50	—
982	411 174,08	2 242 503,94	Картометрический метод	2,50	—
981	411 147,36	2 242 513,84	Картометрический метод	2,50	—
980	411 146,37	2 242 538,91	Картометрический метод	2,50	—
979	411 185,96	2 242 550,12	Картометрический метод	2,50	—
978	411 203,11	2 242 588,39	Картометрический метод	2,50	—
977	411 184,64	2 242 596,30	Картометрический метод	2,50	—
976	411 160,89	2 242 589,71	Картометрический метод	2,50	—
975	411 148,68	2 242 625,00	Картометрический метод	2,50	—
974	411 128,23	2 242 645,45	Картометрический метод	2,50	—
973	411 093,93	2 242 629,29	Картометрический метод	2,50	—
972	411 050,38	2 242 648,42	Картометрический метод	2,50	—
971	411 035,21	2 242 640,84	Картометрический метод	2,50	—
970	411 022,35	2 242 593,34	Картометрический метод	2,50	—
969	410 992,99	2 242 585,09	Картометрический метод	2,50	—
968	410 997,28	2 242 550,78	Картометрический метод	2,50	—
967	410 973,86	2 242 541,88	Картометрический метод	2,50	—
966	410 959,67	2 242 581,13	Картометрический метод	2,50	—
965	410 870,28	2 242 506,58	Картометрический метод	2,50	—
964	410 874,90	2 242 493,72	Картометрический метод	2,50	—
963	410 899,31	2 242 499,65	Картометрический метод	2,50	—
962	410 928,01	2 242 533,30	Картометрический метод	2,50	—
961	410 958,35	2 242 507,24	Картометрический метод	2,50	—
960	410 935,26	2 242 460,07	Картометрический метод	2,50	—
959	410 910,52	2 242 452,81	Картометрический метод	2,50	—
958	410 869,95	2 242 462,38	Картометрический метод	2,50	—
957	410 870,61	2 242 414,55	Картометрический метод	2,50	—
956	410 990,68	2 242 398,39	Картометрический метод	2,50	—
955	410 938,23	2 242 272,38	Картометрический метод	2,50	—
954	410 970,23	2 242 228,18	Картометрический метод	2,50	—
953	410 963,96	2 242 209,71	Картометрический метод	2,50	—
952	411 006,84	2 242 195,19	Картометрический метод	2,50	—
951	411 026,30	2 242 242,36	Картометрический метод	2,50	—
950	411 055,99	2 242 241,70	Картометрический метод	2,50	—
949	411 089,31	2 242 186,29	Картометрический метод	2,50	—
948	411 124,60	2 242 173,09	Картометрический метод	2,50	—
947	411 143,08	2 242 189,26	Картометрический метод	2,50	—
946	411 139,78	2 242 272,38	Картометрический метод	2,50	—
945	411 186,29	2 242 365,07	Картометрический метод	2,50	—
944	411 211,03	2 242 354,85	Картометрический метод	2,50	—
943	411 182,66	2 242 271,72	Картометрический метод	2,50	—
942	411 190,25	2 242 179,03	Картометрический метод	2,50	—
941	411 224,88	2 242 149,34	Картометрический метод	2,50	—
940	411 249,29	2 242 095,90	Картометрический метод	2,50	—

## Раздел 2

Сведения о местоположении границ объекта					
1	2	3	4	5	6
939	411 334,07	2 242 077,10	Картометрический метод	2,50	—
938	411 365,07	2 242 035,87	Картометрический метод	2,50	—
937	411 527,03	2 241 990,02	Картометрический метод	2,50	—
936	411 551,11	2 241 945,49	Картометрический метод	2,50	—
935	411 594,86	2 241 933,86	Картометрический метод	2,50	—
934	411 568,00	2 241 683,98	Картометрический метод	2,50	—
933	411 485,02	2 241 470,13	Картометрический метод	2,50	—
932	411 610,22	2 241 489,92	Картометрический метод	2,50	—
931	411 733,31	2 241 494,92	Картометрический метод	2,50	—
930	411 702,53	2 241 290,69	Картометрический метод	2,50	—
929	411 635,76	2 241 281,96	Картометрический метод	2,50	—
928	411 529,06	2 241 301,52	Картометрический метод	2,50	—
927	411 514,33	2 241 407,67	Картометрический метод	2,50	—
926	411 440,58	2 241 372,30	Картометрический метод	2,50	—
925	411 421,06	2 241 233,49	Картометрический метод	2,50	—
924	411 446,83	2 241 070,11	Картометрический метод	2,50	—
923	411 602,33	2 240 939,01	Картометрический метод	2,50	—
922	411 491,42	2 240 796,99	Картометрический метод	2,50	—
921	411 271,86	2 240 715,74	Картометрический метод	2,50	—
920	411 236,95	2 240 702,82	Картометрический метод	2,50	—
919	411 055,12	2 240 651,68	Картометрический метод	2,50	—
918	410 533,61	2 240 639,09	Картометрический метод	2,50	—
917	410 528,54	2 240 663,71	Картометрический метод	2,50	—
916	410 453,07	2 241 029,78	Картометрический метод	2,50	—
915	410 143,21	2 241 207,13	Картометрический метод	2,50	—
914	410 077,23	2 241 375,67	Картометрический метод	2,50	—
913	410 126,66	2 241 583,90	Картометрический метод	2,50	—
912	410 189,45	2 241 684,35	Картометрический метод	2,50	—
911	410 212,60	2 241 707,50	Картометрический метод	2,50	—
910	410 176,50	2 241 741,64	Картометрический метод	2,50	—
909	410 077,23	2 241 805,20	Картометрический метод	2,50	—
908	409 972,85	2 241 910,36	Картометрический метод	2,50	—
907	409 948,13	2 241 897,80	Картометрический метод	2,50	—
906	409 910,46	2 241 900,94	Картометрический метод	2,50	—
905	409 900,65	2 241 892,31	Картометрический метод	2,50	—
904	409 877,50	2 241 893,09	Картометрический метод	2,50	—
903	409 868,48	2 241 915,85	Картометрический метод	2,50	—
902	409 848,86	2 241 912,71	Картометрический метод	2,50	—
901	409 835,87	2 241 901,92	Картометрический метод	2,50	—
900	409 799,97	2 241 904,28	Картометрический метод	2,50	—
899	409 777,05	2 241 889,17	Картометрический метод	2,50	—
898	409 735,92	2 241 891,77	Картометрический метод	2,50	—
897	409 715,45	2 241 885,25	Картометрический метод	2,50	—
896	409 677,39	2 241 895,84	Картометрический метод	2,50	—
895	409 641,29	2 241 889,17	Картометрический метод	2,50	—
894	409 598,91	2 241 889,96	Картометрический метод	2,50	—
893	409 592,24	2 241 874,65	Картометрический метод	2,50	—
892	409 594,99	2 241 826,39	Картометрический метод	2,50	—
891	409 586,36	2 241 731,04	Картометрический метод	2,50	—
890	409 558,11	2 241 676,50	Картометрический метод	2,50	—
889	409 548,30	2 241 675,32	Картометрический метод	2,50	—
888	409 520,44	2 241 755,76	Картометрический метод	2,50	—
887	409 456,09	2 241 796,96	Картометрический метод	2,50	—
886	409 454,91	2 241 815,40	Картометрический метод	2,50	—
885	409 464,72	2 241 820,50	Картометрический метод	2,50	—

## Раздел 2

Сведения о местоположении границ объекта					
1	2	3	4	5	6
884	409 483,55	2 241 821,68	Картометрический метод	2,50	—
883	409 496,11	2 241 832,28	Картометрический метод	2,50	—
882	409 498,07	2 241 853,86	Картометрический метод	2,50	—
881	409 478,45	2 241 879,36	Картометрический метод	2,50	—
880	409 466,68	2 241 889,17	Картометрический метод	2,50	—
879	409 402,72	2 241 884,07	Картометрический метод	2,50	—
878	409 392,91	2 241 867,59	Картометрический метод	2,50	—
877	409 358,38	2 241 857,00	Картометрический метод	2,50	—
876	409 274,02	2 241 800,10	Картометрический метод	2,50	—
875	409 265,78	2 241 777,34	Картометрический метод	2,50	—
874	409 269,71	2 241 751,05	Картометрический метод	2,50	—
873	409 275,59	2 241 735,36	Картометрический метод	2,50	—
872	409 241,26	2 241 710,24	Картометрический метод	2,50	—
871	409 144,14	2 241 667,48	Картометрический метод	2,50	—
870	409 129,04	2 241 667,48	Картометрический метод	2,50	—
869	409 088,82	2 241 718,09	Картометрический метод	2,50	—
868	409 059,98	2 241 717,11	Картометрический метод	2,50	—
867	409 021,72	2 241 694,55	Картометрический метод	2,50	—
866	409 016,62	2 241 665,91	Картометрический метод	2,50	—
865	409 015,84	2 241 618,04	Картометрический метод	2,50	—
864	409 003,67	2 241 607,05	Картометрический метод	2,50	—
863	408 993,86	2 241 608,23	Картометрический метод	2,50	—
862	408 986,01	2 241 648,25	Картометрический метод	2,50	—
861	408 957,76	2 241 652,17	Картометрический метод	2,50	—
860	408 931,08	2 241 653,74	Картометрический метод	2,50	—
859	408 922,45	2 241 659,63	Картометрический метод	2,50	—
858	408 921,27	2 241 716,52	Картометрический метод	2,50	—
857	408 907,54	2 241 724,37	Картометрический метод	2,50	—
856	408 849,47	2 241 645,89	Картометрический метод	2,50	—
855	408 819,25	2 241 592,14	Картометрический метод	2,50	—
854	408 789,82	2 241 508,56	Картометрический метод	2,50	—
853	408 809,44	2 241 487,37	Картометрический метод	2,50	—
852	408 980,13	2 241 446,56	Картометрический метод	2,50	—
851	408 997,00	2 241 447,35	Картометрический метод	2,50	—
850	409 025,25	2 241 514,84	Картометрический метод	2,50	—
849	409 042,91	2 241 574,09	Картометрический метод	2,50	—
848	409 068,02	2 241 588,61	Картометрический метод	2,50	—
847	409 111,97	2 241 592,53	Картометрический метод	2,50	—
846	409 160,23	2 241 572,13	Картометрический метод	2,50	—
845	409 130,02	2 241 470,89	Картометрический метод	2,50	—
844	409 138,65	2 241 439,50	Картометрический метод	2,50	—
843	409 231,25	2 241 428,91	Картометрический метод	2,50	—
842	409 244,99	2 241 403,01	Картометрический метод	2,50	—
841	409 292,86	2 241 389,28	Картометрический метод	2,50	—
840	409 296,00	2 241 367,70	Картометрический метод	2,50	—
839	409 324,25	2 241 352,00	Картометрический метод	2,50	—
838	409 375,26	2 241 339,84	Картометрический метод	2,50	—
837	409 469,43	2 241 327,28	Картометрический метод	2,50	—
836	409 483,95	2 241 320,61	Картометрический метод	2,50	—
835	409 485,91	2 241 301,78	Картометрический метод	2,50	—
834	409 463,54	2 241 264,50	Картометрический метод	2,50	—
833	409 411,75	2 241 229,19	Картометрический метод	2,50	—
832	409 351,71	2 241 201,72	Картометрический метод	2,50	—
831	409 296,78	2 241 175,43	Картометрический метод	2,50	—
830	409 273,24	2 241 134,23	Картометрический метод	2,50	—

## Раздел 2

Сведения о местоположении границ объекта					
1	2	3	4	5	6
829	409 198,29	2 241 099,70	Картометрический метод	2,50	—
828	409 126,88	2 241 095,78	Картометрический метод	2,50	—
827	409 038,59	2 241 105,59	Картометрический метод	2,50	—
826	408 944,42	2 241 133,84	Картометрический метод	2,50	—
825	408 884,78	2 241 162,48	Картометрический метод	2,50	—
824	408 879,68	2 241 190,73	Картометрический метод	2,50	—
823	408 882,82	2 241 238,21	Картометрический метод	2,50	—
822	408 857,71	2 241 220,55	Картометрический метод	2,50	—
821	408 834,95	2 241 180,14	Картометрический метод	2,50	—
820	408 789,04	2 241 165,62	Картометрический метод	2,50	—
819	408 736,07	2 241 131,88	Картометрический метод	2,50	—
818	408 661,52	2 241 136,19	Картометрический метод	2,50	—
817	408 637,97	2 241 100,49	Картометрический метод	2,50	—
816	408 639,15	2 241 072,63	Картометрический метод	2,50	—
815	408 658,77	2 241 029,86	Картометрический метод	2,50	—
814	408 651,71	2 240 993,37	Картометрический метод	2,50	—
813	408 664,26	2 240 935,69	Картометрический метод	2,50	—
812	408 655,63	2 240 919,99	Картометрический метод	2,50	—
811	408 645,82	2 240 929,80	Картометрический метод	2,50	—
810	408 613,25	2 241 015,73	Картометрический метод	2,50	—
809	408 610,51	2 241 112,26	Картометрический метод	2,50	—
808	408 569,31	2 240 974,92	Картометрический метод	2,50	—
807	408 543,61	2 240 895,07	Картометрический метод	2,50	—
806	408 516,53	2 240 787,95	Картометрический метод	2,50	—
805	408 487,69	2 240 758,13	Картометрический метод	2,50	—
804	408 430,01	2 240 737,53	Картометрический метод	2,50	—
803	408 348,00	2 240 722,23	Картометрический метод	2,50	—
802	408 276,59	2 240 693,59	Картометрический метод	2,50	—
801	408 241,28	2 240 664,16	Картометрический метод	2,50	—
800	408 188,70	2 240 610,40	Картометрический метод	2,50	—
799	408 169,86	2 240 575,09	Картометрический метод	2,50	—
798	408 165,15	2 240 508,38	Картометрический метод	2,50	—
797	408 167,90	2 240 485,62	Картометрический метод	2,50	—
796	408 180,85	2 240 409,11	Картометрический метод	2,50	—
795	408 194,58	2 240 428,73	Картометрический метод	2,50	—
794	408 240,49	2 240 446,39	Картометрический метод	2,50	—
793	408 225,97	2 240 474,64	Картометрический метод	2,50	—
792	408 212,24	2 240 500,14	Картометрический метод	2,50	—
791	408 248,34	2 240 541,74	Картометрический метод	2,50	—
790	408 296,60	2 240 577,83	Картометрический метод	2,50	—
789	408 324,07	2 240 622,17	Картометрический метод	2,50	—
788	408 333,88	2 240 658,27	Картометрический метод	2,50	—
787	408 343,69	2 240 666,90	Картометрический метод	2,50	—
786	408 352,32	2 240 639,83	Картометрический метод	2,50	—
785	408 351,53	2 240 617,07	Картометрический метод	2,50	—
784	408 371,15	2 240 611,19	Картометрический метод	2,50	—
783	408 401,76	2 240 633,55	Картометрический метод	2,50	—
782	408 418,63	2 240 650,42	Картометрический метод	2,50	—
781	408 435,90	2 240 652,39	Картометрический метод	2,50	—
780	408 462,58	2 240 572,34	Картометрический метод	2,50	—
779	408 406,08	2 240 540,17	Картометрический метод	2,50	—
778	408 370,76	2 240 546,44	Картометрический метод	2,50	—
777	408 339,37	2 240 538,60	Картометрический метод	2,50	—
776	408 325,25	2 240 504,85	Картометрический метод	2,50	—
775	408 337,80	2 240 456,20	Картометрический метод	2,50	—



## Раздел 2

Сведения о местоположении границ объекта					
1	2	3	4	5	6
774	408 360,56	2 240 438,15	Картометрический метод	2,50	—
773	408 372,33	2 240 442,07	Картометрический метод	2,50	—
772	408 384,10	2 240 477,38	Картометрический метод	2,50	—
771	408 398,23	2 240 481,31	Картометрический метод	2,50	—
770	408 428,05	2 240 460,12	Картометрический метод	2,50	—
769	408 462,58	2 240 469,54	Картометрический метод	2,50	—
768	408 500,25	2 240 456,20	Картометрический метод	2,50	—
767	408 531,64	2 240 466,40	Картометрический метод	2,50	—
766	408 540,26	2 240 474,93	Картометрический метод	2,50	—
765	408 569,23	2 240 382,09	Картометрический метод	2,50	—
764	408 569,97	2 240 382,20	Картометрический метод	2,50	—
763	408 571,07	2 240 378,74	Картометрический метод	2,50	—
762	408 958,74	2 240 468,29	Картометрический метод	2,50	—
761	408 993,88	2 240 476,24	Картометрический метод	2,50	—
760	409 010,93	2 240 365,99	Картометрический метод	2,50	—
759	408 995,23	2 240 322,83	Картометрический метод	2,50	—
758	408 893,21	2 240 253,77	Картометрический метод	2,50	—
757	408 848,09	2 240 252,40	Картометрический метод	2,50	—
756	408 877,13	2 240 287,71	Картометрический метод	2,50	—
755	408 873,20	2 240 320,67	Картометрический метод	2,50	—
754	408 849,66	2 240 332,44	Картометрический метод	2,50	—
753	408 832,39	2 240 318,32	Картометрический метод	2,50	—
752	408 818,27	2 240 279,08	Картометрический метод	2,50	—
751	408 814,34	2 240 279,86	Картометрический метод	2,50	—
750	408 793,16	2 240 287,71	Картометрический метод	2,50	—
749	408 791,59	2 240 304,98	Картометрический метод	2,50	—
748	408 832,39	2 240 367,76	Картометрический метод	2,50	—
747	408 826,12	2 240 373,25	Картометрический метод	2,50	—
746	408 808,85	2 240 367,76	Картометрический метод	2,50	—
745	408 771,18	2 240 322,24	Картометрический метод	2,50	—
744	408 761,77	2 240 283,00	Картометрический метод	2,50	—
743	408 773,54	2 240 253,97	Картометрический метод	2,50	—
742	408 808,85	2 240 242,20	Картометрический метод	2,50	—
741	408 837,69	2 240 203,11	Картометрический метод	2,50	—
740	408 817,29	2 240 188,89	Картометрический метод	2,50	—
739	408 773,54	2 240 224,93	Картометрический метод	2,50	—
738	408 738,22	2 240 204,53	Картометрический метод	2,50	—
737	408 716,25	2 240 188,83	Картометрический метод	2,50	—
736	408 710,76	2 240 202,96	Картометрический метод	2,50	—
735	408 734,30	2 240 294,78	Картометрический метод	2,50	—
734	408 739,79	2 240 315,18	Картометрический метод	2,50	—
733	408 708,40	2 240 324,60	Картометрический метод	2,50	—
732	408 677,80	2 240 318,32	Картометрический метод	2,50	—
731	408 706,83	2 240 279,86	Картометрический метод	2,50	—
730	408 709,97	2 240 250,04	Картометрический метод	2,50	—
729	408 673,09	2 240 214,73	Картометрический метод	2,50	—
728	408 662,89	2 240 218,65	Картометрический метод	2,50	—
727	408 631,50	2 240 285,36	Картометрический метод	2,50	—
726	408 610,31	2 240 289,28	Картометрический метод	2,50	—
725	408 594,61	2 240 283,00	Картометрический метод	2,50	—
724	408 598,54	2 240 232,78	Картометрический метод	2,50	—
723	408 581,27	2 240 213,16	Картометрический метод	2,50	—
722	408 533,40	2 240 212,38	Картометрический метод	2,50	—
721	408 510,64	2 240 199,03	Картометрический метод	2,50	—
720	408 483,18	2 240 222,58	Картометрический метод	2,50	—

## Раздел 2

Сведения о местоположении границ объекта					
1	2	3	4	5	6
719	408 432,17	2 240 297,13	Картометрический метод	2,50	—
718	408 420,39	2 240 301,05	Картометрический метод	2,50	—
717	408 399,21	2 240 275,94	Картометрический метод	2,50	—
716	408 375,66	2 240 230,42	Картометрический метод	2,50	—
715	408 281,49	2 240 281,43	Картометрический метод	2,50	—
714	408 243,82	2 240 279,86	Картометрический метод	2,50	—
713	408 214,00	2 240 306,55	Картометрический метод	2,50	—
712	408 182,61	2 240 320,67	Картометрический метод	2,50	—
711	408 141,80	2 240 338,72	Картометрический метод	2,50	—
710	408 135,53	2 240 312,82	Картометрический метод	2,50	—
709	408 088,44	2 240 221,01	Картометрический метод	2,50	—
708	408 071,18	2 240 226,50	Картометрический метод	2,50	—
707	408 115,91	2 240 307,33	Картометрический метод	2,50	—
706	408 137,88	2 240 374,04	Картометрический метод	2,50	—
705	408 131,60	2 240 410,92	Картометрический метод	2,50	—
704	408 098,64	2 240 412,49	Картометрический метод	2,50	—
703	408 086,87	2 240 403,07	Картометрический метод	2,50	—
702	408 037,43	2 240 377,18	Картометрический метод	2,50	—
701	407 990,35	2 240 367,76	Картометрический метод	2,50	—
700	407 958,95	2 240 374,04	Картометрический метод	2,50	—
699	407 937,77	2 240 403,07	Картометрический метод	2,50	—
698	407 906,38	2 240 407,00	Картометрический метод	2,50	—
697	407 874,99	2 240 397,58	Картометрический метод	2,50	—
696	407 831,04	2 240 370,11	Картометрический метод	2,50	—
695	407 805,14	2 240 370,11	Картометрический метод	2,50	—
694	407 771,40	2 240 382,67	Картометрический метод	2,50	—
693	407 765,90	2 240 382,67	Картометрический метод	2,50	—
692	407 755,70	2 240 345,00	Картометрический метод	2,50	—
691	407 740,01	2 240 350,49	Картометрический метод	2,50	—
690	407 722,74	2 240 378,74	Картометрический метод	2,50	—
689	407 685,86	2 240 397,58	Картометрический метод	2,50	—
688	407 693,71	2 240 428,97	Картометрический метод	2,50	—
687	407 649,76	2 240 446,23	Картометрический метод	2,50	—
686	407 643,87	2 240 824,88	Картометрический метод	2,50	—
685	407 648,19	2 240 840,97	Картометрический метод	2,50	—
684	407 947,18	2 240 913,95	Картометрический метод	2,50	—
683	407 977,79	2 240 928,08	Картометрический метод	2,50	—
682	407 976,22	2 240 958,68	Картометрический метод	2,50	—
681	407 986,42	2 240 988,50	Картометрический метод	2,50	—
680	408 006,04	2 240 998,71	Картометрический метод	2,50	—
679	408 041,35	2 240 998,71	Картометрический метод	2,50	—
678	408 056,27	2 241 013,62	Картометрический метод	2,50	—
677	408 056,27	2 241 035,59	Картометрический метод	2,50	—
676	408 046,85	2 241 070,90	Картометрический метод	2,50	—
675	408 050,77	2 241 098,37	Картометрический метод	2,50	—
674	408 043,71	2 241 123,48	Картометрический метод	2,50	—
673	407 947,18	2 241 161,15	Картометрический метод	2,50	—
672	407 939,34	2 241 178,42	Картометрический метод	2,50	—
671	407 949,54	2 241 234,13	Картометрический метод	2,50	—
670	407 914,62	2 241 267,68	Картометрический метод	2,50	—
669	407 825,72	2 241 292,70	Картометрический метод	2,50	—
668	407 823,41	2 241 284,82	Картометрический метод	2,50	—
667	407 808,11	2 241 254,69	Картометрический метод	2,50	—
666	407 777,98	2 241 188,88	Картометрический метод	2,50	—
665	407 746,93	2 241 131,40	Картометрический метод	2,50	—

## Раздел 2

Сведения о местоположении границ объекта					
1	2	3	4	5	6
664	407 722,83	2 241 085,05	Картометрический метод	2,50	—
663	407 716,80	2 241 072,54	Картометрический метод	2,50	—
662	407 683,43	2 241 010,43	Картометрический метод	2,50	—
661	407 655,62	2 240 953,88	Картометрический метод	2,50	—
660	407 634,76	2 240 910,78	Картометрический метод	2,50	—
659	407 616,69	2 240 866,28	Картометрический метод	2,50	—
658	407 612,51	2 240 858,40	Картометрический метод	2,50	—
657	407 583,31	2 240 785,63	Картометрический метод	2,50	—
656	407 565,70	2 240 743,92	Картометрический метод	2,50	—
655	407 557,82	2 240 723,99	Картометрический метод	2,50	—
654	407 548,55	2 240 692,47	Картометрический метод	2,50	—
653	407 535,57	2 240 649,36	Картометрический метод	2,50	—
652	407 517,50	2 240 592,35	Картометрический метод	2,50	—
651	407 502,20	2 240 544,15	Картометрический метод	2,50	—
650	407 498,96	2 240 524,22	Картометрический метод	2,50	—
649	407 486,44	2 240 482,97	Картометрический метод	2,50	—
648	407 476,71	2 240 450,06	Картометрический метод	2,50	—
647	407 473,93	2 240 432,44	Картометрический метод	2,50	—
646	407 462,80	2 240 398,61	Картометрический метод	2,50	—
645	407 457,24	2 240 374,04	Картометрический метод	2,50	—
644	407 454,46	2 240 354,58	Картометрический метод	2,50	—
643	407 453,53	2 240 335,11	Картометрический метод	2,50	—
642	407 450,29	2 240 303,13	Картометрический метод	2,50	—
641	407 450,29	2 240 286,44	Картометрический метод	2,50	—
640	407 447,51	2 240 253,07	Картометрический метод	2,50	—
639	407 444,26	2 240 237,78	Картометрический метод	2,50	—
638	407 439,17	2 240 220,16	Картометрический метод	2,50	—
637	407 431,29	2 240 191,89	Картометрический метод	2,50	—
636	407 427,58	2 240 168,71	Картометрический метод	2,50	—
635	407 411,82	2 240 118,19	Картометрический метод	2,50	—
634	407 393,28	2 240 058,40	Картометрический метод	2,50	—
633	407 378,91	2 240 009,73	Картометрический метод	2,50	—
632	407 370,73	2 239 978,86	Картометрический метод	2,50	—
631	407 370,71	2 239 982,62	Картометрический метод	2,50	—
630	407 369,86	2 240 040,69	Картометрический метод	2,50	—
629	407 369,43	2 240 103,89	Картометрический метод	2,50	—
628	407 368,93	2 240 159,74	Картометрический метод	2,50	—
627	407 368,30	2 240 227,43	Картометрический метод	2,50	—
626	407 367,51	2 240 287,30	Картометрический метод	2,50	—
625	406 874,46	2 240 089,23	Картометрический метод	2,50	—
624	406 871,85	2 240 097,64	Картометрический метод	2,50	—
623	406 794,30	2 240 318,47	Картометрический метод	2,50	—
622	406 706,90	2 240 583,48	Картометрический метод	2,50	—
621	406 635,09	2 240 798,06	Картометрический метод	2,50	—
620	406 590,28	2 240 931,96	Картометрический метод	2,50	—
619	406 479,82	2 241 268,66	Картометрический метод	2,50	—
618	406 435,93	2 241 400,80	Картометрический метод	2,50	—
617	406 417,01	2 241 470,31	Картометрический метод	2,50	—
616	406 384,24	2 241 610,58	Картометрический метод	2,50	—
615	406 366,19	2 241 678,07	Картометрический метод	2,50	—
614	406 352,65	2 241 716,46	Картометрический метод	2,50	—
613	406 230,75	2 242 012,94	Картометрический метод	2,50	—
612	406 108,81	2 242 371,31	Картометрический метод	2,50	—
611	405 917,07	2 242 945,79	Картометрический метод	2,50	—
610	405 810,10	2 243 282,78	Картометрический метод	2,50	—

## Раздел 2

Сведения о местоположении границ объекта					
1	2	3	4	5	6
609	405 750,04	2 243 479,14	Картометрический метод	2,50	—
608	405 707,51	2 243 610,20	Картометрический метод	2,50	—
607	405 680,51	2 243 690,22	Картометрический метод	2,50	—
606	405 624,46	2 243 851,78	Картометрический метод	2,50	—
605	405 517,24	2 244 177,89	Картометрический метод	2,50	—
604	405 411,65	2 244 509,08	Картометрический метод	2,50	—
603	405 307,36	2 244 834,40	Картометрический метод	2,50	—
602	405 300,31	2 244 856,03	Картометрический метод	2,50	—
601	405 513,00	2 244 836,71	Картометрический метод	2,50	—
600	405 636,35	2 244 803,95	Картометрический метод	2,50	—
599	405 648,02	2 244 802,52	Картометрический метод	2,50	—
598	405 647,78	2 244 801,79	Картометрический метод	2,50	—
597	405 647,29	2 244 800,29	Картометрический метод	2,50	—
596	405 643,32	2 244 800,74	Картометрический метод	2,50	—
595	405 554,74	2 244 544,58	Картометрический метод	2,50	—
594	405 562,22	2 244 542,17	Картометрический метод	2,50	—
593	405 547,18	2 244 496,51	Картометрический метод	2,50	—
592	405 721,46	2 244 442,80	Картометрический метод	2,50	—
591	405 720,54	2 244 387,82	Картометрический метод	2,50	—
590	405 719,35	2 244 374,57	Картометрический метод	2,50	—
589	405 719,30	2 244 373,96	Картометрический метод	2,50	—
588	405 720,09	2 244 373,77	Картометрический метод	2,50	—
587	405 721,40	2 244 373,47	Картометрический метод	2,50	—
586	405 721,86	2 244 373,26	Картометрический метод	2,50	—
585	405 722,40	2 244 372,40	Картометрический метод	2,50	—
584	405 722,17	2 244 371,42	Картометрический метод	2,50	—
583	405 721,31	2 244 370,88	Картометрический метод	2,50	—
582	405 720,80	2 244 370,89	Картометрический метод	2,50	—
581	405 719,06	2 244 371,29	Картометрический метод	2,50	—
580	405 710,70	2 244 278,76	Картометрический метод	2,50	—
579	405 726,13	2 244 270,23	Картометрический метод	2,50	—
578	405 742,12	2 244 261,38	Картометрический метод	2,50	—
577	406 237,76	2 243 987,04	Картометрический метод	2,50	—
576	406 415,78	2 243 798,27	Картометрический метод	2,50	—
575	406 712,12	2 243 573,06	Картометрический метод	2,50	—
574	406 714,74	2 243 573,53	Картометрический метод	2,50	—
573	406 717,67	2 243 570,89	Картометрический метод	2,50	—
572	407 116,00	2 243 644,93	Картометрический метод	2,50	—
571	407 142,81	2 243 649,04	Картометрический метод	2,50	—
570	407 327,51	2 243 691,37	Картометрический метод	2,50	—
569	407 438,06	2 243 715,96	Картометрический метод	2,50	—
568	407 483,89	2 243 708,30	Картометрический метод	2,50	—
567	407 538,80	2 243 693,38	Картометрический метод	2,50	—
566	407 659,29	2 243 748,13	Картометрический метод	2,50	—
565	407 679,12	2 243 709,69	Картометрический метод	2,50	—
564	407 696,33	2 243 672,31	Картометрический метод	2,50	—
563	407 571,95	2 243 571,84	Картометрический метод	2,50	—
562	407 571,24	2 243 569,77	Картометрический метод	2,50	—
561	407 565,73	2 243 565,34	Картометрический метод	2,50	—
560	407 486,32	2 243 328,80	Картометрический метод	2,50	—
559	407 391,50	2 243 349,88	Картометрический метод	2,50	—
558	407 204,49	2 242 906,78	Картометрический метод	2,50	—
557	407 140,92	2 242 896,38	Картометрический метод	2,50	—
556	407 139,35	2 242 861,48	Картометрический метод	2,50	—
555	407 114,35	2 242 851,58	Картометрический метод	2,50	—

## Раздел 2

Сведения о местоположении границ объекта					
1	2	3	4	5	6
554	407 033,62	2 242 867,21	Картометрический метод	2,50	—
553	406 989,87	2 242 835,44	Картометрический метод	2,50	—
552	406 975,81	2 242 853,15	Картометрический метод	2,50	—
551	406 952,89	2 242 834,92	Картометрический метод	2,50	—
550	406 941,96	2 242 841,17	Картометрический метод	2,50	—
549	406 969,04	2 242 885,44	Картометрический метод	2,50	—
548	406 949,25	2 242 905,23	Картометрический метод	2,50	—
547	406 940,92	2 242 929,19	Картометрический метод	2,50	—
546	406 919,30	2 242 920,60	Картометрический метод	2,50	—
545	406 887,01	2 242 930,49	Картометрический метод	2,50	—
544	406 871,29	2 242 919,42	Картометрический метод	2,50	—
543	406 485,04	2 243 041,43	Картометрический метод	2,50	—
542	406 377,22	2 243 101,10	Картометрический метод	2,50	—
541	406 316,91	2 243 136,00	Картометрический метод	2,50	—
540	406 316,75	2 243 134,56	Картометрический метод	2,50	—
539	406 310,53	2 243 138,01	Картометрический метод	2,50	—
538	406 279,58	2 242 872,85	Картометрический метод	2,50	—
537	406 293,14	2 242 666,05	Картометрический метод	2,50	—
536	406 321,06	2 242 226,63	Картометрический метод	2,50	—
535	406 424,89	2 242 130,49	Картометрический метод	2,50	—
534	406 686,21	2 242 042,30	Картометрический метод	2,50	—
533	406 833,10	2 241 991,89	Картометрический метод	2,50	—
532	406 833,71	2 241 994,48	Картометрический метод	2,50	—
531	406 868,85	2 241 992,64	Картометрический метод	2,50	—
530	406 877,50	2 241 989,96	Картометрический метод	2,50	—
529	406 875,27	2 241 987,24	Картометрический метод	2,50	—
528	407 279,78	2 241 854,24	Картометрический метод	2,50	—
527	407 289,32	2 241 859,12	Картометрический метод	2,50	—
526	407 633,60	2 241 757,32	Картометрический метод	2,50	—
525	407 668,01	2 241 750,59	Картометрический метод	2,50	—
524	407 668,02	2 241 747,14	Картометрический метод	2,50	—
523	407 673,09	2 241 745,64	Картометрический метод	2,50	—
522	407 914,21	2 241 955,54	Картометрический метод	2,50	—
521	408 133,43	2 241 923,46	Картометрический метод	2,50	—
520	408 380,05	2 242 273,00	Картометрический метод	2,50	—
519	408 438,08	2 242 355,24	Картометрический метод	2,50	—
518	408 930,46	2 242 781,57	Картометрический метод	2,50	—
517	408 933,11	2 242 785,86	Картометрический метод	2,50	—
516	409 076,11	2 243 008,93	Картометрический метод	2,50	—
515	409 157,94	2 242 961,88	Картометрический метод	2,50	—
514	409 188,70	2 242 942,97	Картометрический метод	2,50	—
513	409 189,51	2 242 943,73	Картометрический метод	2,50	—
512	409 191,70	2 242 942,47	Картометрический метод	2,50	—
511	409 269,58	2 243 017,59	Картометрический метод	2,50	—
510	409 314,60	2 243 024,15	Картометрический метод	2,50	—
509	409 323,26	2 243 042,53	Картометрический метод	2,50	—
508	409 419,37	2 243 095,57	Картометрический метод	2,50	—
507	409 427,51	2 243 107,65	Картометрический метод	2,50	—
506	409 441,69	2 243 105,55	Картометрический метод	2,50	—
505	409 443,00	2 243 085,33	Картометрический метод	2,50	—
504	409 457,18	2 243 084,54	Картометрический метод	2,50	—
503	409 504,71	2 243 108,44	Картометрический метод	2,50	—
502	409 560,64	2 243 106,60	Картометрический метод	2,50	—
501	409 614,47	2 243 126,03	Картометрический метод	2,50	—
500	409 679,85	2 243 123,40	Картометрический метод	2,50	—

## Раздел 2

Сведения о местоположении границ объекта					
1	2	3	4	5	6
499	409 717,40	2 243 130,23	Картометрический метод	2,50	—
498	409 734,21	2 243 114,21	Картометрический метод	2,50	—
497	409 757,32	2 243 118,68	Картометрический метод	2,50	—
496	409 759,68	2 243 134,70	Картометрический метод	2,50	—
495	409 796,97	2 243 143,89	Картометрический метод	2,50	—
494	409 825,85	2 243 137,32	Картометрический метод	2,50	—
493	409 832,42	2 243 119,47	Картометрический метод	2,50	—
492	409 869,44	2 243 124,45	Картометрический метод	2,50	—
491	409 884,67	2 243 109,75	Картометрический метод	2,50	—
490	409 899,38	2 243 065,11	Картометрический метод	2,50	—
489	409 995,75	2 243 090,32	Картометрический метод	2,50	—
488	410 045,11	2 243 089,01	Картометрический метод	2,50	—
487	410 079,77	2 243 071,94	Картометрический метод	2,50	—
486	410 120,47	2 243 033,07	Картометрический метод	2,50	—
485	410 201,88	2 242 913,60	Картометрический метод	2,50	—
484	410 263,85	2 242 949,57	Картометрический метод	2,50	—
483	410 291,42	2 242 931,98	Картометрический метод	2,50	—
482	410 344,46	2 243 010,23	Картометрический метод	2,50	—
481	410 312,95	2 243 074,56	Картометрический метод	2,50	—
480	410 292,47	2 243 073,25	Картометрический метод	2,50	—
479	410 273,04	2 243 090,32	Картометрический метод	2,50	—
478	410 291,16	2 243 133,91	Картометрический метод	2,50	—
477	410 271,20	2 243 174,08	Картометрический метод	2,50	—
476	410 198,72	2 243 285,68	Картометрический метод	2,50	—
475	410 165,64	2 243 335,31	Картометрический метод	2,50	—
474	410 148,83	2 243 381,53	Картометрический метод	2,50	—
473	410 132,03	2 243 453,48	Картометрический метод	2,50	—
472	410 116,27	2 243 623,63	Картометрический метод	2,50	—
471	410 120,74	2 243 744,82	Картометрический метод	2,50	—
470	410 120,76	2 243 745,36	Картометрический метод	2,50	—
469	410 159,93	2 243 785,51	Картометрический метод	2,50	—
468	410 252,54	2 243 887,43	Картометрический метод	2,50	—
467	410 246,11	2 243 869,67	Картометрический метод	2,50	—
466	410 156,81	2 243 664,83	Картометрический метод	2,50	—
465	410 155,59	2 243 619,68	Картометрический метод	2,50	—
464	410 155,25	2 243 618,74	Картометрический метод	2,50	—
463	410 155,53	2 243 617,32	Картометрический метод	2,50	—
462	410 153,92	2 243 557,92	Картометрический метод	2,50	—
461	410 177,87	2 243 502,56	Картометрический метод	2,50	—
460	410 179,69	2 243 493,19	Картометрический метод	2,50	—
459	410 192,12	2 243 469,62	Картометрический метод	2,50	—
458	410 200,16	2 243 451,02	Картометрический метод	2,50	—
457	410 213,41	2 243 429,22	Картометрический метод	2,50	—
456	410 253,74	2 243 352,71	Картометрический метод	2,50	—
455	410 269,61	2 243 336,76	Картометрический метод	2,50	—
454	410 289,73	2 243 303,65	Картометрический метод	2,50	—
453	410 340,14	2 243 286,71	Картометрический метод	2,50	—
452	410 358,77	2 243 276,92	Картометрический метод	2,50	—
451	410 467,08	2 243 231,73	Картометрический метод	2,50	—
450	410 522,08	2 243 222,35	Картометрический метод	2,50	—
449	410 613,78	2 243 228,19	Картометрический метод	2,50	—
448	410 663,15	2 243 289,86	Картометрический метод	2,50	—
447	410 679,20	2 243 308,23	Картометрический метод	2,50	—
446	410 669,49	2 243 182,17	Картометрический метод	2,50	—
445	410 622,41	2 243 185,31	Картометрический метод	2,50	—

## Раздел 2

Сведения о местоположении границ объекта					
1	2	3	4	5	6
444	410 604,63	2 243 149,74	Картометрический метод	2,50	—
443	410 614,04	2 243 125,16	Картометрический метод	2,50	—
442	410 594,17	2 243 097,44	Картометрический метод	2,50	—
441	410 546,57	2 243 097,44	Картометрический метод	2,50	—
440	410 536,11	2 243 053,50	Картометрический метод	2,50	—
439	410 484,85	2 243 008,52	Картометрический метод	2,50	—
438	410 515,64	2 243 008,86	Картометрический метод	2,50	—
437	410 569,41	2 243 066,48	Картометрический метод	2,50	—
436	410 669,03	2 243 133,11	Картометрический метод	2,50	—
435	410 715,87	2 243 176,32	Картометрический метод	2,50	—
434	410 746,55	2 243 162,80	Картометрический метод	2,50	—
433	410 720,49	2 243 134,10	Картометрический метод	2,50	—
432	410 666,72	2 243 086,93	Картометрический метод	2,50	—
431	410 639,34	2 243 083,96	Картометрический метод	2,50	—
430	410 607,01	2 243 054,93	Картометрический метод	2,50	—
429	410 596,46	2 243 009,74	Картометрический метод	2,50	—
428	410 545,33	2 242 999,19	Картометрический метод	2,50	—
427	410 532,80	2 242 975,11	Картометрический метод	2,50	—
426	410 565,40	2 242 947,32	Картометрический метод	2,50	—
425	410 541,34	2 242 930,59	Картометрический метод	2,50	—
424	410 513,10	2 242 956,48	Картометрический метод	2,50	—
423	410 470,99	2 242 939,09	Картометрический метод	2,50	—
422	410 477,14	2 242 818,39	Картометрический метод	2,50	—
421	410 454,65	2 242 805,84	Картометрический метод	2,50	—
420	410 486,03	2 242 683,45	Картометрический метод	2,50	—
419	410 474,52	2 242 553,73	Картометрический метод	2,50	—
418	410 500,67	2 242 551,64	Картометрический метод	2,50	—
417	410 517,95	2 242 616,88	Картометрический метод	2,50	—
416	410 505,09	2 242 680,54	Картометрический метод	2,50	—
415	410 522,64	2 242 685,54	Картометрический метод	2,50	—
414	410 581,22	2 242 641,60	Картометрический метод	2,50	—
413	410 537,29	2 242 442,84	Картометрический метод	2,50	—
412	410 585,41	2 242 384,26	Картометрический метод	2,50	—
411	410 641,90	2 242 444,94	Картометрический метод	2,50	—
410	410 646,08	2 242 546,41	Картометрический метод	2,50	—
409	410 681,65	2 242 595,57	Картометрический метод	2,50	—
408	410 676,42	2 242 668,80	Картометрический метод	2,50	—
407	410 733,95	2 242 678,22	Картометрический метод	2,50	—
406	410 767,43	2 242 639,51	Картометрический метод	2,50	—
405	410 804,04	2 242 643,70	Картометрический метод	2,50	—
404	410 817,14	2 242 651,51	Картометрический метод	2,50	—
403	410 810,54	2 242 671,63	Картометрический метод	2,50	—
402	410 760,73	2 242 691,76	Картометрический метод	2,50	—
401	410 760,40	2 242 728,70	Картометрический метод	2,50	—
400	410 790,09	2 242 744,53	Картометрический метод	2,50	—
399	410 823,07	2 242 737,61	Картометрический метод	2,50	—
398	410 826,70	2 242 699,34	Картометрический метод	2,50	—
397	410 844,51	2 242 667,35	Картометрический метод	2,50	—
396	410 902,24	2 242 682,85	Картометрический метод	2,50	—
395	410 896,96	2 242 705,94	Картометрический метод	2,50	—
394	410 907,52	2 242 708,58	Картометрический метод	2,50	—
393	410 950,40	2 242 680,21	Картометрический метод	2,50	—
392	410 961,61	2 242 702,97	Картометрический метод	2,50	—
391	410 929,29	2 242 723,42	Картометрический метод	2,50	—
390	410 964,25	2 242 756,41	Картометрический метод	2,50	—

## Раздел 2

Сведения о местоположении границ объекта					
1	2	3	4	5	6
389	410 949,74	2 242 786,43	Картометрический метод	2,50	—
388	410 953,70	2 242 795,66	Картометрический метод	2,50	—
387	410 981,41	2 242 789,39	Картометрический метод	2,50	—
386	411 013,40	2 242 829,31	Картометрический метод	2,50	—
385	411 070,47	2 242 798,96	Картометрический метод	2,50	—
384	411 093,23	2 242 819,74	Картометрический метод	2,50	—
383	411 130,83	2 242 818,09	Картометрический метод	2,50	—
382	411 140,07	2 242 844,48	Картометрический метод	2,50	—
381	411 192,85	2 242 898,58	Картометрический метод	2,50	—
380	411 225,83	2 242 857,68	Картометрический метод	2,50	—
379	411 225,83	2 242 767,95	Картометрический метод	2,50	—
378	411 260,80	2 242 719,13	Картометрический метод	2,50	—
377	411 260,14	2 242 687,47	Картометрический метод	2,50	—
376	411 285,87	2 242 645,91	Картометрический метод	2,50	—
375	411 265,42	2 242 619,52	Картометрический метод	2,50	—
374	411 273,99	2 242 587,19	Картометрический метод	2,50	—
373	411 257,50	2 242 570,04	Картометрический метод	2,50	—
372	411 265,42	2 242 548,93	Картометрический метод	2,50	—
371	411 327,61	2 242 565,76	Картометрический метод	2,50	—
370	411 364,38	2 242 563,77	Картометрический метод	2,50	—
369	411 441,89	2 242 609,29	Картометрический метод	2,50	—
368	411 466,30	2 242 569,71	Картометрический метод	2,50	—
367	411 402,64	2 242 537,71	Картометрический метод	2,50	—
366	411 461,51	2 242 500,90	Картометрический метод	2,50	—
365	411 664,46	2 242 420,35	Картометрический метод	2,50	—
364	411 682,76	2 242 410,94	Картометрический метод	2,50	—
363	411 682,77	2 242 411,75	Картометрический метод	2,50	—
362	412 126,44	2 242 371,67	Картометрический метод	2,50	—
361	412 250,25	2 242 397,28	Картометрический метод	2,50	—
360	412 252,07	2 242 395,42	Картометрический метод	2,50	—
Внутренний контур 1 из 2					
1048	409 949,01	2 242 091,60	Картометрический метод	2,50	—
1049	409 954,46	2 242 117,29	Картометрический метод	2,50	—
1050	409 968,48	2 242 183,39	Картометрический метод	2,50	—
1051	409 962,91	2 242 229,74	Картометрический метод	2,50	—
1052	409 953,59	2 242 248,05	Картометрический метод	2,50	—
1053	409 937,88	2 242 278,88	Картометрический метод	2,50	—
1054	409 921,64	2 242 320,75	Картометрический метод	2,50	—
1055	409 925,05	2 242 358,80	Картометрический метод	2,50	—
1056	409 948,60	2 242 384,68	Картометрический метод	2,50	—
1057	409 931,31	2 242 401,69	Картометрический метод	2,50	—
1058	409 946,86	2 242 416,95	Картометрический метод	2,50	—
1059	410 054,61	2 242 473,44	Картометрический метод	2,50	—
1060	410 110,05	2 242 505,35	Картометрический метод	2,50	—
1061	410 149,02	2 242 547,98	Картометрический метод	2,50	—
1062	409 967,00	2 242 931,89	Картометрический метод	2,50	—
1063	409 820,29	2 242 865,99	Картометрический метод	2,50	—
1064	409 744,18	2 243 006,69	Картометрический метод	2,50	—
1065	409 648,99	2 242 969,55	Картометрический метод	2,50	—
1066	409 642,19	2 242 958,05	Картометрический метод	2,50	—
1067	409 645,85	2 242 927,71	Картометрический метод	2,50	—
1068	409 667,82	2 242 865,47	Картометрический метод	2,50	—
1069	409 662,59	2 242 831,99	Картометрический метод	2,50	—
1070	409 645,85	2 242 811,59	Картометрический метод	2,50	—
1071	409 480,30	2 242 720,06	Картометрический метод	2,50	—



## Раздел 2

Сведения о местоположении границ объекта					
1	2	3	4	5	6
1072	409 441,08	2 242 692,60	Картометрический метод	2,50	—
1073	409 415,97	2 242 644,48	Картометрический метод	2,50	—
1074	409 410,74	2 242 588,25	Картометрический метод	2,50	—
1075	409 451,01	2 242 557,92	Картометрический метод	2,50	—
1076	409 489,46	2 242 500,38	Картометрический метод	2,50	—
1077	409 551,18	2 242 486,00	Картометрический метод	2,50	—
1078	409 571,32	2 242 464,03	Картометрический метод	2,50	—
1079	409 566,08	2 242 435,78	Картометрический метод	2,50	—
1080	409 551,70	2 242 420,35	Картометрический метод	2,50	—
1081	409 497,30	2 242 398,12	Картометрический метод	2,50	—
1082	409 275,01	2 242 334,05	Картометрический метод	2,50	—
1083	409 200,74	2 242 337,19	Картометрический метод	2,50	—
1084	409 148,95	2 242 325,94	Картометрический метод	2,50	—
1085	409 099,53	2 242 302,14	Картометрический метод	2,50	—
1086	409 035,45	2 242 256,90	Картометрический метод	2,50	—
1087	409 046,70	2 242 231,79	Картометрический метод	2,50	—
1088	409 161,25	2 242 265,27	Картометрический метод	2,50	—
1089	409 209,89	2 242 287,76	Картометрический метод	2,50	—
1090	409 254,35	2 242 261,09	Картометрический метод	2,50	—
1091	409 331,24	2 242 260,04	Картометрический метод	2,50	—
1092	409 341,70	2 242 248,01	Картометрический метод	2,50	—
1093	409 342,48	2 242 216,36	Картометрический метод	2,50	—
1094	409 361,83	2 242 204,86	Картометрический метод	2,50	—
1095	409 422,77	2 242 204,07	Картометрический метод	2,50	—
1096	409 470,37	2 242 264,49	Картометрический метод	2,50	—
1097	409 547,25	2 242 282,53	Картометрический метод	2,50	—
1098	409 605,05	2 242 313,65	Картометрический метод	2,50	—
1099	409 617,08	2 242 294,30	Картометрический метод	2,50	—
1100	409 663,37	2 242 307,90	Картометрический метод	2,50	—
1101	409 672,79	2 242 333,79	Картометрический метод	2,50	—
1102	409 726,14	2 242 325,42	Картометрический метод	2,50	—
1103	409 750,98	2 242 340,33	Картометрический метод	2,50	—
1104	409 757,00	2 242 354,45	Картометрический метод	2,50	—
1105	409 773,73	2 242 365,96	Картометрический метод	2,50	—
1106	409 778,70	2 242 390,02	Картометрический метод	2,50	—
1107	409 780,01	2 242 408,59	Картометрический метод	2,50	—
1108	409 812,44	2 242 402,05	Картометрический метод	2,50	—
1109	409 795,44	2 242 356,28	Картометрический метод	2,50	—
1110	409 815,06	2 242 321,24	Картометрический метод	2,50	—
1111	409 679,21	2 242 277,03	Картометрический метод	2,50	—
1112	409 417,65	2 242 196,81	Картометрический метод	2,50	—
1113	409 334,29	2 242 195,57	Картометрический метод	2,50	—
1114	409 118,55	2 242 144,48	Картометрический метод	2,50	—
1115	409 146,09	2 242 069,17	Картометрический метод	2,50	—
1116	409 122,73	2 242 060,11	Картометрический метод	2,50	—
1117	409 110,68	2 242 091,93	Картометрический метод	2,50	—
1118	409 016,32	2 242 071,20	Картометрический метод	2,50	—
1119	409 006,12	2 242 038,75	Картометрический метод	2,50	—
1120	409 004,26	2 242 004,45	Картометрический метод	2,50	—
1121	408 963,47	2 242 003,52	Картометрический метод	2,50	—
1122	408 880,03	2 242 005,38	Картометрический метод	2,50	—
1123	408 801,59	2 242 020,18	Картометрический метод	2,50	—
1124	408 805,02	2 242 146,97	Картометрический метод	2,50	—
1125	408 830,12	2 242 150,38	Картометрический метод	2,50	—
1126	408 829,97	2 242 169,75	Картометрический метод	2,50	—

## Раздел 2

Сведения о местоположении границ объекта					
1	2	3	4	5	6
1127	408 808,12	2 242 168,36	Картометрический метод	2,50	—
1128	408 811,60	2 242 213,05	Картометрический метод	2,50	—
1129	408 711,29	2 242 205,64	Картометрический метод	2,50	—
1130	408 671,77	2 242 204,52	Картометрический метод	2,50	—
1131	408 561,74	2 242 217,16	Картометрический метод	2,50	—
1132	408 539,77	2 242 136,10	Картометрический метод	2,50	—
1133	408 515,67	2 242 010,94	Картометрический метод	2,50	—
1134	408 555,35	2 242 011,17	Картометрический метод	2,50	—
1135	408 560,00	2 241 993,97	Картометрический метод	2,50	—
1136	408 618,34	2 241 970,72	Картометрический метод	2,50	—
1137	408 658,32	2 241 907,50	Картометрический метод	2,50	—
1138	408 767,62	2 241 892,22	Картометрический метод	2,50	—
1139	408 773,89	2 241 909,30	Картометрический метод	2,50	—
1140	408 845,73	2 241 897,83	Картометрический метод	2,50	—
1141	408 990,84	2 241 892,60	Картометрический метод	2,50	—
1142	408 996,85	2 241 876,51	Картометрический метод	2,50	—
1143	408 954,20	2 241 811,61	Картометрический метод	2,50	—
1144	408 979,23	2 241 787,50	Картометрический метод	2,50	—
1145	409 003,34	2 241 785,65	Картометрический метод	2,50	—
1146	409 030,22	2 241 808,83	Картометрический метод	2,50	—
1147	409 051,14	2 241 821,48	Картометрический метод	2,50	—
1148	409 076,44	2 241 820,83	Картометрический метод	2,50	—
1149	409 101,08	2 241 764,81	Картометрический метод	2,50	—
1150	409 141,41	2 241 769,46	Картометрический метод	2,50	—
1151	409 200,68	2 241 814,55	Картометрический метод	2,50	—
1152	409 388,92	2 241 877,91	Картометрический метод	2,50	—
1153	409 392,73	2 241 895,05	Картометрический метод	2,50	—
1154	409 515,11	2 241 911,74	Картометрический метод	2,50	—
1155	409 584,65	2 241 932,13	Картометрический метод	2,50	—
1156	409 622,66	2 241 954,38	Картометрический метод	2,50	—
1157	409 681,07	2 241 970,15	Картометрический метод	2,50	—
1158	409 679,33	2 242 004,76	Картометрический метод	2,50	—
1159	409 693,12	2 242 036,90	Картометрический метод	2,50	—
1160	409 696,83	2 242 074,91	Картометрический метод	2,50	—
1161	409 698,24	2 242 100,52	Картометрический метод	2,50	—
1162	409 731,24	2 242 113,58	Картометрический метод	2,50	—
1163	409 750,60	2 242 091,60	Картометрический метод	2,50	—
1164	409 781,20	2 242 089,75	Картометрический метод	2,50	—
1165	409 812,72	2 242 089,75	Картометрический метод	2,50	—
1166	409 860,00	2 242 112,92	Картометрический метод	2,50	—
1167	409 906,36	2 242 113,85	Картометрический метод	2,50	—
1168	409 924,90	2 242 088,82	Картометрический метод	2,50	—
1169	409 936,03	2 242 082,33	Картометрический метод	2,50	—
1048	409 949,01	2 242 091,60	Картометрический метод	2,50	—
<b>Внутренний контур 2 из 2</b>					
1170	407 354,11	2 240 337,31	Картометрический метод	2,50	—
1171	407 350,45	2 240 362,42	Картометрический метод	2,50	—
1172	407 449,83	2 240 494,23	Картометрический метод	2,50	—
1173	407 486,97	2 240 578,44	Картометрический метод	2,50	—
1174	407 552,09	2 240 791,35	Картометрический метод	2,50	—
1175	407 552,10	2 240 791,51	Картометрический метод	2,50	—
1176	407 577,36	2 240 807,52	Картометрический метод	2,50	—
1177	407 525,53	2 241 123,70	Картометрический метод	2,50	—
1178	407 372,74	2 241 093,57	Картометрический метод	2,50	—
1179	407 236,51	2 241 066,71	Картометрический метод	2,50	—

## Раздел 2

Сведения о местоположении границ объекта					
1	2	3	4	5	6
1180	407 216,14	2 241 032,27	Картометрический метод	2,50	—
1181	407 174,66	2 240 958,42	Картометрический метод	2,50	—
1182	407 106,77	2 240 840,20	Картометрический метод	2,50	—
1183	407 015,30	2 240 927,11	Картометрический метод	2,50	—
1184	406 825,34	2 240 791,74	Картометрический метод	2,50	—
1185	406 718,83	2 240 796,82	Картометрический метод	2,50	—
1186	406 719,27	2 240 787,98	Картометрический метод	2,50	—
1187	406 716,09	2 240 788,09	Картометрический метод	2,50	—
1188	406 717,70	2 240 669,52	Картометрический метод	2,50	—
1189	406 911,76	2 240 632,27	Картометрический метод	2,50	—
1190	406 922,13	2 240 550,31	Картометрический метод	2,50	—
1191	406 939,28	2 240 556,20	Картометрический метод	2,50	—
1192	406 976,47	2 240 328,95	Картометрический метод	2,50	—
1193	406 953,46	2 240 303,84	Картометрический метод	2,50	—
1194	406 973,34	2 240 197,14	Картометрический метод	2,50	—
1170	407 354,11	2 240 337,31	Картометрический метод	2,50	—
ЗУ1(11)					
1195	411 817,72	2 242 007,83	Картометрический метод	2,50	—
1196	411 764,86	2 242 059,13	Картометрический метод	2,50	—
1197	411 747,05	2 242 041,81	Картометрический метод	2,50	—
1198	411 779,66	2 242 006,65	Картометрический метод	2,50	—
1195	411 817,72	2 242 007,83	Картометрический метод	2,50	—
ЗУ1(12)					
1199	411 547,89	2 238 950,80	Картометрический метод	2,50	—
1200	411 408,88	2 239 327,32	Картометрический метод	2,50	—
1201	411 360,54	2 239 301,99	Картометрический метод	2,50	—
1202	411 000,40	2 239 240,04	Картометрический метод	2,50	—
1203	411 018,28	2 239 209,52	Картометрический метод	2,50	—
1204	411 025,24	2 239 159,17	Картометрический метод	2,50	—
1205	411 058,98	2 238 914,99	Картометрический метод	2,50	—
1206	411 476,94	2 238 945,60	Картометрический метод	2,50	—
1207	411 504,70	2 238 949,83	Картометрический метод	2,50	—
1208	411 505,09	2 238 947,66	Картометрический метод	2,50	—
1199	411 547,89	2 238 950,80	Картометрический метод	2,50	—
ЗУ1(13)					
1209	411 432,25	2 239 443,46	Картометрический метод	2,50	—
1210	411 528,69	2 239 594,85	Картометрический метод	2,50	—
1211	411 531,32	2 239 656,16	Картометрический метод	2,50	—
1212	411 496,70	2 239 749,24	Картометрический метод	2,50	—
1213	411 389,29	2 239 740,89	Картометрический метод	2,50	—
1214	411 220,75	2 239 858,57	Картометрический метод	2,50	—
1215	411 167,31	2 239 921,09	Картометрический метод	2,50	—
1216	411 054,28	2 239 950,72	Картометрический метод	2,50	—
1217	411 120,18	2 239 816,20	Картометрический метод	2,50	—
1218	411 030,26	2 239 703,32	Картометрический метод	2,50	—
1219	411 021,29	2 239 701,61	Картометрический метод	2,50	—
1220	411 020,71	2 239 700,88	Картометрический метод	2,50	—
1221	410 944,33	2 239 686,13	Картометрический метод	2,50	—
1222	411 057,28	2 239 569,70	Картометрический метод	2,50	—
1223	411 156,63	2 239 540,43	Картометрический метод	2,50	—
1224	411 409,52	2 239 460,56	Картометрический метод	2,50	—
1209	411 432,25	2 239 443,46	Картометрический метод	2,50	—
ЗУ1(14)					
1225	411 575,65	2 243 362,86	Картометрический метод	2,50	—
1226	411 504,07	2 243 377,04	Картометрический метод	2,50	—

## Раздел 2

Сведения о местоположении границ объекта					
1	2	3	4	5	6
1227	411 472,07	2 243 352,96	Картометрический метод	2,50	—
1228	411 469,11	2 243 328,88	Картометрический метод	2,50	—
1229	411 459,87	2 243 312,72	Картометрический метод	2,50	—
1230	411 480,98	2 243 297,55	Картометрический метод	2,50	—
1231	411 492,20	2 243 263,90	Картометрический метод	2,50	—
1232	411 513,31	2 243 266,87	Картометрический метод	2,50	—
1233	411 551,90	2 243 336,47	Картометрический метод	2,50	—
1234	411 580,27	2 243 353,29	Картометрический метод	2,50	—
1225	411 575,65	2 243 362,86	Картометрический метод	2,50	—
ЗУ1(15)					
1235	411 182,65	2 235 796,29	Картометрический метод	2,50	—
1421	411 146,15	2 235 802,89	Картометрический метод	2,50	—
1420	411 117,15	2 235 773,14	Картометрический метод	2,50	—
1419	411 092,01	2 235 777,72	Картометрический метод	2,50	—
1418	411 033,78	2 235 718,47	Картометрический метод	2,50	—
1417	411 000,85	2 235 705,89	Картометрический метод	2,50	—
1416	410 886,62	2 235 678,97	Картометрический метод	2,50	—
1415	410 884,09	2 235 670,25	Картометрический метод	2,50	—
1414	410 826,22	2 235 654,29	Картометрический метод	2,50	—
1413	410 785,40	2 235 530,90	Картометрический метод	2,50	—
1412	410 690,62	2 235 441,97	Картометрический метод	2,50	—
1411	410 596,15	2 235 353,34	Картометрический метод	2,50	—
1410	410 511,79	2 235 391,31	Картометрический метод	2,50	—
1409	410 543,33	2 235 414,30	Картометрический метод	2,50	—
1408	410 578,04	2 235 437,86	Картометрический метод	2,50	—
1407	410 604,08	2 235 455,21	Картометрический метод	2,50	—
1406	410 630,11	2 235 491,16	Картометрический метод	2,50	—
1405	410 647,46	2 235 518,43	Картометрический метод	2,50	—
1404	410 666,05	2 235 545,70	Картометрический метод	2,50	—
1403	410 703,25	2 235 602,72	Картометрический метод	2,50	—
1402	410 716,88	2 235 629,99	Картометрический метод	2,50	—
1401	410 731,75	2 235 673,37	Картометрический метод	2,50	—
1400	410 731,75	2 235 705,60	Картометрический метод	2,50	—
1399	410 720,60	2 235 727,91	Картометрический метод	2,50	—
1398	410 700,77	2 235 751,47	Картометрический метод	2,50	—
1397	410 683,56	2 235 755,11	Картометрический метод	2,50	—
1396	410 667,47	2 235 766,53	Картометрический метод	2,50	—
1395	410 619,77	2 235 771,91	Картометрический метод	2,50	—
1394	410 603,02	2 235 778,80	Картометрический метод	2,50	—
1393	410 539,49	2 235 816,53	Картометрический метод	2,50	—
1392	410 522,26	2 235 829,56	Картометрический метод	2,50	—
1391	410 499,00	2 235 842,08	Картометрический метод	2,50	—
1390	410 352,09	2 235 942,34	Картометрический метод	2,50	—
1389	410 349,95	2 235 944,84	Картометрический метод	2,50	—
1388	410 343,97	2 235 950,32	Картометрический метод	2,50	—
1387	410 342,76	2 235 971,14	Картометрический метод	2,50	—
1386	410 315,88	2 235 979,23	Картометрический метод	2,50	—
1385	410 281,29	2 235 995,03	Картометрический метод	2,50	—
1384	410 247,54	2 236 001,82	Картометрический метод	2,50	—
1383	410 150,25	2 236 000,52	Картометрический метод	2,50	—
1382	410 109,06	2 236 021,62	Картометрический метод	2,50	—
1381	410 082,73	2 236 028,90	Картометрический метод	2,50	—
1380	410 077,23	2 236 031,60	Картометрический метод	2,50	—
1379	410 061,91	2 236 034,67	Картометрический метод	2,50	—
1378	410 011,94	2 236 048,49	Картометрический метод	2,50	—

## Раздел 2

Сведения о местоположении границ объекта					
1	2	3	4	5	6
1377	409 926,67	2 236 055,58	Картометрический метод	2,50	—
1376	409 896,22	2 236 089,72	Картометрический метод	2,50	—
1375	409 722,90	2 236 067,16	Картометрический метод	2,50	—
1374	409 711,28	2 236 035,43	Картометрический метод	2,50	—
1373	409 695,57	2 236 014,17	Картометрический метод	2,50	—
1372	409 674,89	2 236 013,45	Картометрический метод	2,50	—
1371	409 662,90	2 236 037,44	Картометрический метод	2,50	—
1370	409 642,88	2 235 987,90	Картометрический метод	2,50	—
1369	409 607,71	2 235 916,59	Картометрический метод	2,50	—
1368	409 612,08	2 235 882,77	Картометрический метод	2,50	—
1367	409 615,10	2 235 881,50	Картометрический метод	2,50	—
1366	409 621,05	2 235 870,46	Картометрический метод	2,50	—
1365	409 835,51	2 235 782,45	Картометрический метод	2,50	—
1364	409 926,00	2 235 748,99	Картометрический метод	2,50	—
1363	409 952,50	2 235 740,16	Картометрический метод	2,50	—
1362	409 960,34	2 235 736,87	Картометрический метод	2,50	—
1361	409 970,99	2 235 720,29	Картометрический метод	2,50	—
1360	409 968,70	2 235 710,14	Картометрический метод	2,50	—
1359	409 965,31	2 235 701,02	Картометрический метод	2,50	—
1358	409 980,07	2 235 672,67	Картометрический метод	2,50	—
1357	410 018,19	2 235 649,71	Картометрический метод	2,50	—
1356	410 096,70	2 235 610,80	Картометрический метод	2,50	—
1355	410 141,74	2 235 584,71	Картометрический метод	2,50	—
1354	410 173,92	2 235 564,29	Картометрический метод	2,50	—
1353	410 183,10	2 235 556,43	Картометрический метод	2,50	—
1352	410 200,26	2 235 537,17	Картометрический метод	2,50	—
1351	410 200,91	2 235 526,59	Картометрический метод	2,50	—
1350	410 033,50	2 235 599,63	Картометрический метод	2,50	—
1349	409 595,94	2 235 782,39	Картометрический метод	2,50	—
1348	409 503,98	2 235 941,71	Картометрический метод	2,50	—
1347	409 180,19	2 236 096,38	Картометрический метод	2,50	—
1346	409 138,49	2 236 114,09	Картометрический метод	2,50	—
1345	409 130,04	2 236 118,87	Картометрический метод	2,50	—
1344	408 752,96	2 236 287,50	Картометрический метод	2,50	—
1343	408 542,54	2 236 370,18	Картометрический метод	2,50	—
1342	408 489,70	2 236 371,86	Картометрический метод	2,50	—
1341	408 394,13	2 236 374,89	Картометрический метод	2,50	—
1340	408 330,67	2 236 357,83	Картометрический метод	2,50	—
1339	408 216,20	2 236 420,79	Картометрический метод	2,50	—
1338	408 211,80	2 236 448,22	Картометрический метод	2,50	—
1337	408 188,20	2 236 458,40	Картометрический метод	2,50	—
1336	408 185,50	2 236 502,54	Картометрический метод	2,50	—
1335	408 041,53	2 236 567,90	Картометрический метод	2,50	—
1334	407 694,49	2 236 791,11	Картометрический метод	2,50	—
1333	407 692,46	2 236 785,16	Картометрический метод	2,50	—
1332	407 690,88	2 236 786,18	Картометрический метод	2,50	—
1331	407 661,57	2 236 694,89	Картометрический метод	2,50	—
1330	407 608,09	2 236 722,02	Картометрический метод	2,50	—
1329	407 205,45	2 236 926,28	Картометрический метод	2,50	—
1328	407 117,39	2 236 972,09	Картометрический метод	2,50	—
1327	407 141,74	2 237 013,86	Картометрический метод	2,50	—
1326	407 150,11	2 237 043,94	Картометрический метод	2,50	—
1325	407 152,98	2 237 056,76	Картометрический метод	2,50	—
1324	407 225,96	2 237 040,54	Картометрический метод	2,50	—
1323	407 236,69	2 237 085,27	Картометрический метод	2,50	—

## Раздел 2

Сведения о местоположении границ объекта					
1	2	3	4	5	6
1322	407 123,69	2 237 160,60	Картометрический метод	2,50	—
1321	407 106,94	2 237 191,21	Картометрический метод	2,50	—
1320	407 100,01	2 237 216,32	Картометрический метод	2,50	—
1319	407 104,73	2 237 233,32	Картометрический метод	2,50	—
1318	407 133,75	2 237 234,63	Картометрический метод	2,50	—
1317	407 140,43	2 237 238,81	Картометрический метод	2,50	—
1316	407 199,28	2 237 256,08	Картометрический метод	2,50	—
1315	407 215,90	2 237 273,08	Картометрический метод	2,50	—
1314	407 222,04	2 237 297,93	Картометрический метод	2,50	—
1313	407 228,05	2 237 322,25	Картометрический метод	2,50	—
1312	407 218,05	2 237 375,09	Картометрический метод	2,50	—
1311	407 217,59	2 237 429,76	Картометрический метод	2,50	—
1310	407 204,71	2 237 455,96	Картометрический метод	2,50	—
1309	407 321,04	2 237 412,24	Картометрический метод	2,50	—
1308	407 314,50	2 237 389,48	Картометрический метод	2,50	—
1307	407 337,55	2 237 382,05	Картометрический метод	2,50	—
1306	407 344,32	2 237 403,09	Картометрический метод	2,50	—
1305	407 429,99	2 237 366,92	Картометрический метод	2,50	—
1304	407 446,10	2 237 423,57	Картометрический метод	2,50	—
1303	407 546,00	2 237 394,72	Картометрический метод	2,50	—
1302	407 572,78	2 237 501,39	Картометрический метод	2,50	—
1301	407 579,31	2 237 509,87	Картометрический метод	2,50	—
1300	407 649,74	2 237 426,88	Картометрический метод	2,50	—
1299	407 627,72	2 237 277,72	Картометрический метод	2,50	—
1298	407 629,95	2 237 234,66	Картометрический метод	2,50	—
1297	407 645,36	2 237 123,77	Картометрический метод	2,50	—
1296	407 825,29	2 237 036,65	Картометрический метод	2,50	—
1295	407 967,80	2 236 996,05	Картометрический метод	2,50	—
1294	408 039,41	2 236 985,62	Картометрический метод	2,50	—
1293	408 243,24	2 236 990,44	Картометрический метод	2,50	—
1292	408 240,63	2 236 953,97	Картометрический метод	2,50	—
1291	408 412,42	2 236 938,36	Картометрический метод	2,50	—
1290	408 553,61	2 236 924,30	Картометрический метод	2,50	—
1289	408 555,72	2 236 923,91	Картометрический метод	2,50	—
1288	408 582,23	2 236 919,43	Картометрический метод	2,50	—
1287	408 674,09	2 236 907,29	Картометрический метод	2,50	—
1286	408 749,14	2 236 900,95	Картометрический метод	2,50	—
1285	408 756,61	2 236 899,83	Картометрический метод	2,50	—
1284	408 771,36	2 236 899,27	Картометрический метод	2,50	—
1283	408 800,86	2 236 897,40	Картометрический метод	2,50	—
1282	408 892,90	2 236 893,66	Картометрический метод	2,50	—
1281	408 996,26	2 236 888,58	Картометрический метод	2,50	—
1280	409 005,25	2 236 888,84	Картометрический метод	2,50	—
1279	409 053,39	2 236 889,54	Картометрический метод	2,50	—
1278	409 112,10	2 237 012,63	Картометрический метод	2,50	—
1277	409 169,90	2 237 130,32	Картометрический метод	2,50	—
1276	409 215,51	2 237 226,37	Картометрический метод	2,50	—
1275	409 232,17	2 237 209,70	Картометрический метод	2,50	—
1274	409 239,11	2 237 224,85	Картометрический метод	2,50	—
1273	409 258,78	2 237 209,85	Картометрический метод	2,50	—
1272	409 347,45	2 237 412,99	Картометрический метод	2,50	—
1271	409 443,63	2 237 658,35	Картометрический метод	2,50	—
1270	409 285,13	2 237 865,75	Картометрический метод	2,50	—
1269	409 283,16	2 237 868,40	Картометрический метод	2,50	—
1268	409 282,87	2 237 868,71	Картометрический метод	2,50	—

## Раздел 2

## Сведения о местоположении границ объекта

1	2	3	4	5	6
1267	409 279,42	2 237 873,22	Картометрический метод	2,50	—
1266	409 262,90	2 237 889,82	Картометрический метод	2,50	—
1265	409 186,83	2 237 970,25	Картометрический метод	2,50	—
1264	409 210,27	2 238 083,62	Картометрический метод	2,50	—
1263	409 284,36	2 238 441,87	Картометрический метод	2,50	—
1262	409 160,96	2 238 784,14	Картометрический метод	2,50	—
1261	409 048,31	2 238 989,35	Картометрический метод	2,50	—
1260	409 168,19	2 239 034,10	Картометрический метод	2,50	—
1259	409 854,07	2 239 015,87	Картометрический метод	2,50	—
1258	409 839,77	2 238 982,15	Картометрический метод	2,50	—
1257	409 791,93	2 238 873,26	Картометрический метод	2,50	—
1256	409 875,01	2 238 847,86	Картометрический метод	2,50	—
1255	409 969,21	2 238 705,52	Картометрический метод	2,50	—
1254	410 017,59	2 238 680,05	Картометрический метод	2,50	—
1253	409 878,94	2 238 452,49	Картометрический метод	2,50	—
1252	410 218,05	2 238 417,36	Картометрический метод	2,50	—
1251	410 274,03	2 238 442,74	Картометрический метод	2,50	—
1250	410 345,47	2 238 354,15	Картометрический метод	2,50	—
1249	410 358,69	2 238 119,56	Картометрический метод	2,50	—
1248	410 184,19	2 237 813,93	Картометрический метод	2,50	—
1247	410 197,97	2 237 773,85	Картометрический метод	2,50	—
1246	410 240,69	2 237 577,83	Картометрический метод	2,50	—
1245	410 530,19	2 237 451,45	Картометрический метод	2,50	—
1244	410 624,96	2 237 410,08	Картометрический метод	2,50	—
1243	410 792,85	2 237 445,08	Картометрический метод	2,50	—
1242	410 937,06	2 237 408,46	Картометрический метод	2,50	—
1241	410 730,48	2 236 841,43	Картометрический метод	2,50	—
1240	411 102,29	2 236 523,81	Картометрический метод	2,50	—
1239	411 171,59	2 236 464,61	Картометрический метод	2,50	—
1238	411 118,28	2 236 241,83	Картометрический метод	2,50	—
1237	411 135,37	2 236 085,76	Картометрический метод	2,50	—
1236	411 190,90	2 235 881,50	Картометрический метод	2,50	—
1235	411 182,65	2 235 796,29	Картометрический метод	2,50	—
Внутренний контур 1 из 2					
1422	410 405,58	2 236 490,99	Картометрический метод	2,50	—
1423	410 486,03	2 236 619,44	Картометрический метод	2,50	—
1424	410 554,31	2 236 742,22	Картометрический метод	2,50	—
1425	410 555,77	2 236 763,65	Картометрический метод	2,50	—
1426	410 572,56	2 236 783,65	Картометрический метод	2,50	—
1427	410 569,26	2 236 796,77	Картометрический метод	2,50	—
1428	410 548,86	2 236 806,04	Картометрический метод	2,50	—
1429	410 539,05	2 236 845,16	Картометрический метод	2,50	—
1430	410 507,21	2 236 838,42	Картометрический метод	2,50	—
1431	410 483,27	2 236 852,59	Картометрический метод	2,50	—
1432	410 497,68	2 236 906,29	Картометрический метод	2,50	—
1433	410 473,06	2 236 919,13	Картометрический метод	2,50	—
1434	410 452,12	2 236 849,11	Картометрический метод	2,50	—
1435	410 462,12	2 236 836,74	Картометрический метод	2,50	—
1436	410 459,76	2 236 822,98	Картометрический метод	2,50	—
1437	410 422,41	2 236 800,86	Картометрический метод	2,50	—
1438	410 419,16	2 236 770,87	Картометрический метод	2,50	—
1439	410 389,17	2 236 748,33	Картометрический метод	2,50	—
1440	410 346,87	2 236 748,79	Картометрический метод	2,50	—
1441	410 306,58	2 236 689,09	Картометрический метод	2,50	—
1442	410 237,43	2 236 528,13	Картометрический метод	2,50	—

## Раздел 2

Сведения о местоположении границ объекта					
1	2	3	4	5	6
1443	410 207,35	2 236 439,66	Картометрический метод	2,50	—
1444	410 206,66	2 236 422,23	Картометрический метод	2,50	—
1445	410 215,26	2 236 414,79	Картометрический метод	2,50	—
1446	410 254,96	2 236 417,58	Картометрический метод	2,50	—
1447	410 258,26	2 236 398,89	Картометрический метод	2,50	—
1448	410 275,36	2 236 392,55	Картометрический метод	2,50	—
1449	410 311,85	2 236 392,58	Картометрический метод	2,50	—
1450	410 351,63	2 236 493,43	Картометрический метод	2,50	—
1422	410 405,58	2 236 490,99	Картометрический метод	2,50	—
Внутренний контур 2 из 2					
1451	407 632,49	2 236 731,77	Картометрический метод	2,50	—
1452	407 650,91	2 236 776,34	Картометрический метод	2,50	—
1453	407 667,68	2 236 816,91	Картометрический метод	2,50	—
1454	407 498,76	2 236 908,63	Картометрический метод	2,50	—
1455	407 495,87	2 236 888,78	Картометрический метод	2,50	—
1456	407 487,63	2 236 832,20	Картометрический метод	2,50	—
1457	407 531,46	2 236 790,97	Картометрический метод	2,50	—
1451	407 632,49	2 236 731,77	Картометрический метод	2,50	—
ЗУ1(16)					
1458	411 306,69	2 242 124,93	Картометрический метод	2,50	—
1459	411 328,46	2 242 135,16	Картометрический метод	2,50	—
1460	411 323,84	2 242 195,85	Картометрический метод	2,50	—
1461	411 301,08	2 242 200,14	Картометрический метод	2,50	—
1462	411 293,82	2 242 175,73	Картометрический метод	2,50	—
1463	411 307,35	2 242 150,00	Картометрический метод	2,50	—
1464	411 283,27	2 242 151,65	Картометрический метод	2,50	—
1465	411 282,28	2 242 134,17	Картометрический метод	2,50	—
1458	411 306,69	2 242 124,93	Картометрический метод	2,50	—
ЗУ1(17)					
1466	411 144,07	2 242 415,87	Картометрический метод	2,50	—
1467	411 119,33	2 242 433,68	Картометрический метод	2,50	—
1468	411 042,80	2 242 376,62	Картометрический метод	2,50	—
1469	411 057,64	2 242 335,38	Картометрический метод	2,50	—
1470	411 028,28	2 242 316,58	Картометрический метод	2,50	—
1471	411 045,44	2 242 294,48	Картометрический метод	2,50	—
1472	411 078,09	2 242 290,19	Картометрический метод	2,50	—
1473	411 107,78	2 242 381,23	Картометрический метод	2,50	—
1466	411 144,07	2 242 415,87	Картометрический метод	2,50	—
ЗУ1(18)					
1474	410 963,92	2 242 841,84	Картометрический метод	2,50	—
1475	410 963,92	2 242 869,55	Картометрический метод	2,50	—
1476	410 843,19	2 242 865,92	Картометрический метод	2,50	—
1477	410 853,75	2 242 845,47	Картометрический метод	2,50	—
1478	410 909,83	2 242 845,47	Картометрический метод	2,50	—
1479	410 920,05	2 242 824,69	Картометрический метод	2,50	—
1474	410 963,92	2 242 841,84	Картометрический метод	2,50	—
ЗУ1(19)					
1480	410 977,78	2 242 971,81	Картометрический метод	2,50	—
1481	410 985,03	2 242 999,52	Картометрический метод	2,50	—
1482	410 939,84	2 243 048,34	Картометрический метод	2,50	—
1483	410 928,63	2 243 076,70	Картометрический метод	2,50	—
1484	410 904,55	2 243 106,39	Картометрический метод	2,50	—
1485	410 854,74	2 243 124,86	Картометрический метод	2,50	—
1486	410 789,10	2 243 096,17	Картометрический метод	2,50	—
1487	410 714,55	2 243 004,13	Картометрический метод	2,50	—



## Раздел 2

Сведения о местоположении границ объекта					
1	2	3	4	5	6
1488	410 715,54	2 242 980,05	Картометрический метод	2,50	—
1489	410 692,12	2 242 965,87	Картометрический метод	2,50	—
1490	410 700,36	2 242 941,79	Картометрический метод	2,50	—
1491	410 762,38	2 242 954,00	Картометрический метод	2,50	—
1492	410 782,83	2 242 947,40	Картометрический метод	2,50	—
1493	410 797,01	2 242 951,69	Картометрический метод	2,50	—
1494	410 815,82	2 242 966,53	Картометрический метод	2,50	—
1495	410 855,07	2 242 969,17	Картометрический метод	2,50	—
1496	410 877,83	2 242 995,23	Картометрический метод	2,50	—
1497	410 901,25	2 242 998,20	Картометрический метод	2,50	—
1498	410 910,82	2 242 979,39	Картометрический метод	2,50	—
1499	410 940,50	2 242 958,61	Картометрический метод	2,50	—
1480	410 977,78	2 242 971,81	Картометрический метод	2,50	—
ЗУ1(20)					
1500	410 850,12	2 243 391,25	Картометрический метод	2,50	—
1501	410 786,50	2 243 443,93	Картометрический метод	2,50	—
1502	410 768,79	2 243 421,81	Картометрический метод	2,50	—
1503	410 791,08	2 243 339,60	Картометрический метод	2,50	—
1500	410 850,12	2 243 391,25	Картометрический метод	2,50	—
ЗУ1(21)					
1504	409 969,24	2 239 178,67	Картометрический метод	2,50	—
1505	410 005,41	2 239 324,73	Картометрический метод	2,50	—
1506	410 021,27	2 239 400,84	Картометрический метод	2,50	—
1507	409 712,02	2 239 400,84	Картометрический метод	2,50	—
1508	409 711,97	2 239 401,17	Картометрический метод	2,50	—
1509	409 711,66	2 239 401,17	Картометрический метод	2,50	—
1510	409 710,27	2 239 412,67	Картометрический метод	2,50	—
1511	409 705,67	2 239 443,71	Картометрический метод	2,50	—
1512	409 705,35	2 239 446,17	Картометрический метод	2,50	—
1513	409 628,93	2 239 483,33	Картометрический метод	2,50	—
1514	409 585,76	2 239 506,87	Картометрический метод	2,50	—
1515	409 334,64	2 239 548,47	Картометрический метод	2,50	—
1516	409 248,32	2 239 547,68	Картометрический метод	2,50	—
1517	409 028,58	2 239 514,72	Картометрический метод	2,50	—
1518	408 905,38	2 239 521,00	Картометрический метод	2,50	—
1519	408 803,36	2 239 510,01	Картометрический метод	2,50	—
1520	408 644,84	2 239 510,01	Картометрический метод	2,50	—
1521	408 513,00	2 239 520,22	Картометрический метод	2,50	—
1522	408 509,07	2 239 461,36	Картометрический метод	2,50	—
1523	408 575,78	2 239 448,02	Картометрический метод	2,50	—
1524	408 666,02	2 239 424,47	Картометрический метод	2,50	—
1525	408 732,73	2 239 386,81	Картометрический метод	2,50	—
1526	408 761,77	2 239 347,57	Картометрический метод	2,50	—
1527	408 740,58	2 239 291,07	Картометрический метод	2,50	—
1528	408 738,45	2 239 285,39	Картометрический метод	2,50	—
1529	408 767,67	2 239 264,02	Картометрический метод	2,50	—
1530	408 969,85	2 239 111,52	Картометрический метод	2,50	—
1531	409 005,13	2 239 067,35	Картометрический метод	2,50	—
1532	409 136,68	2 239 114,89	Картометрический метод	2,50	—
1533	409 794,09	2 239 108,37	Картометрический метод	2,50	—
1534	409 931,74	2 239 128,15	Картометрический метод	2,50	—
1535	409 937,60	2 239 135,84	Картометрический метод	2,50	—
1504	409 969,24	2 239 178,67	Картометрический метод	2,50	—
ЗУ1(22)					
1536	409 645,30	2 240 068,70	Картометрический метод	2,50	—

## Раздел 2

Сведения о местоположении границ объекта					
1	2	3	4	5	6
1537	409 623,64	2 240 098,81	Картометрический метод	2,50	—
1538	409 473,35	2 240 140,62	Картометрический метод	2,50	—
1539	409 465,30	2 240 114,08	Картометрический метод	2,50	—
1540	409 412,73	2 240 128,21	Картометрический метод	2,50	—
1541	409 389,18	2 240 200,41	Картометрический метод	2,50	—
1542	409 361,72	2 240 212,18	Картометрический метод	2,50	—
1543	409 302,07	2 240 216,89	Картометрический метод	2,50	—
1544	409 247,93	2 240 293,01	Картометрический метод	2,50	—
1545	409 216,53	2 240 294,58	Картометрический метод	2,50	—
1546	408 957,56	2 240 220,03	Картометрический метод	2,50	—
1547	408 851,62	2 240 194,91	Картометрический метод	2,50	—
1548	408 796,69	2 240 165,88	Картометрический метод	2,50	—
1549	408 782,56	2 240 118,79	Картометрический метод	2,50	—
1550	408 816,31	2 240 081,12	Картометрический метод	2,50	—
1551	408 955,21	2 240 116,44	Картометрический метод	2,50	—
1552	408 982,68	2 240 108,59	Картометрический метод	2,50	—
1553	409 082,34	2 239 990,09	Картометрический метод	2,50	—
1554	409 176,51	2 239 909,26	Картометрический метод	2,50	—
1555	409 260,48	2 239 847,27	Картометрический метод	2,50	—
1556	409 490,42	2 239 925,74	Картометрический метод	2,50	—
1557	409 631,67	2 239 992,45	Картометрический метод	2,50	—
1558	409 617,55	2 240 050,52	Картометрический метод	2,50	—
1536	409 645,30	2 240 068,70	Картометрический метод	2,50	—
ЗУ1(23)					
1559	409 304,99	2 240 867,13	Картометрический метод	2,50	—
1560	409 360,39	2 240 997,75	Картометрический метод	2,50	—
1561	409 343,87	2 241 007,10	Картометрический метод	2,50	—
1562	409 277,16	2 241 018,87	Картометрический метод	2,50	—
1563	409 218,30	2 241 005,53	Картометрический метод	2,50	—
1564	409 146,89	2 240 958,44	Картометрический метод	2,50	—
1565	409 115,50	2 240 954,52	Картометрический метод	2,50	—
1566	409 037,02	2 240 960,01	Картометрический метод	2,50	—
1567	408 920,88	2 240 967,86	Картометрический метод	2,50	—
1568	408 797,67	2 240 975,71	Картометрический метод	2,50	—
1569	408 762,36	2 240 949,81	Картометрический метод	2,50	—
1570	408 760,00	2 240 881,54	Картометрический метод	2,50	—
1571	408 781,98	2 240 817,19	Картометрический метод	2,50	—
1572	408 968,75	2 240 828,96	Картометрический метод	2,50	—
1573	409 080,19	2 240 840,73	Картометрический метод	2,50	—
1574	409 158,66	2 240 860,35	Картометрический метод	2,50	—
1559	409 304,99	2 240 867,13	Картометрический метод	2,50	—
ЗУ1(24)					
1575	409 792,98	2 242 477,55	Картометрический метод	2,50	—
1576	409 760,94	2 242 502,76	Картометрический метод	2,50	—
1577	409 734,68	2 242 493,83	Картометрический метод	2,50	—
1578	409 715,78	2 242 498,03	Картометрический метод	2,50	—
1579	409 699,50	2 242 522,71	Картометрический метод	2,50	—
1580	409 651,18	2 242 497,50	Картометрический метод	2,50	—
1581	409 606,54	2 242 508,01	Картометрический метод	2,50	—
1582	409 612,84	2 242 480,70	Картометрический метод	2,50	—
1583	409 658,53	2 242 449,19	Картометрический метод	2,50	—
1584	409 727,86	2 242 471,77	Картометрический метод	2,50	—
1585	409 757,79	2 242 460,74	Картометрический метод	2,50	—
1575	409 792,98	2 242 477,55	Картометрический метод	2,50	—
ЗУ1(25)					

## Раздел 2

Сведения о местоположении границ объекта					
1	2	3	4	5	6
1586	409 514,12	2 244 302,06	Картометрический метод	2,50	—
1587	409 901,34	2 244 457,20	Картометрический метод	2,50	—
1588	409 587,57	2 244 731,02	Картометрический метод	2,50	—
1589	409 912,83	2 244 950,52	Картометрический метод	2,50	—
1590	409 991,79	2 244 873,15	Картометрический метод	2,50	—
1591	410 032,21	2 244 833,54	Картометрический метод	2,50	—
1592	410 108,60	2 244 878,90	Картометрический метод	2,50	—
1593	410 282,89	2 244 735,66	Картометрический метод	2,50	—
1594	410 336,46	2 244 687,71	Картометрический метод	2,50	—
1595	410 345,90	2 244 705,15	Картометрический метод	2,50	—
1596	410 306,75	2 244 751,11	Картометрический метод	2,50	—
1597	410 190,71	2 244 898,90	Картометрический метод	2,50	—
1598	410 134,10	2 244 988,31	Картометрический метод	2,50	—
1599	410 080,19	2 245 095,23	Картометрический метод	2,50	—
1600	410 019,54	2 245 078,61	Картометрический метод	2,50	—
1601	409 974,16	2 245 072,32	Картометрический метод	2,50	—
1602	409 880,72	2 245 076,36	Картометрический метод	2,50	—
1603	409 833,99	2 245 066,48	Картометрический метод	2,50	—
1604	409 788,17	2 245 065,13	Картометрический метод	2,50	—
1605	409 733,36	2 245 042,22	Картометрический метод	2,50	—
1606	409 700,11	2 245 038,62	Картометрический метод	2,50	—
1607	409 664,62	2 245 026,94	Картометрический метод	2,50	—
1608	409 614,30	2 245 002,23	Картометрический метод	2,50	—
1609	409 585,10	2 244 995,94	Картометрический метод	2,50	—
1610	409 554,10	2 244 991,45	Картометрический метод	2,50	—
1611	409 531,63	2 244 982,47	Картометрический метод	2,50	—
1612	409 507,82	2 244 964,05	Картометрический метод	2,50	—
1613	409 477,27	2 244 953,26	Картометрический метод	2,50	—
1614	409 450,32	2 244 938,44	Картометрический метод	2,50	—
1615	409 370,80	2 244 911,48	Картометрический метод	2,50	—
1616	409 316,88	2 244 897,55	Картометрический метод	2,50	—
1617	409 302,96	2 244 886,77	Картометрический метод	2,50	—
1618	409 289,03	2 244 865,21	Картометрический метод	2,50	—
1619	409 271,06	2 244 853,97	Картометрический метод	2,50	—
1620	409 207,71	2 244 835,11	Картометрический метод	2,50	—
1621	409 097,64	2 244 813,54	Картометрический метод	2,50	—
1622	409 050,47	2 244 798,71	Картометрический метод	2,50	—
1623	408 952,08	2 244 778,50	Картометрический метод	2,50	—
1624	408 879,75	2 244 755,59	Картометрический метод	2,50	—
1625	408 791,69	2 244 739,41	Картометрический метод	2,50	—
1626	408 702,73	2 244 732,67	Картометрический метод	2,50	—
1627	408 651,07	2 244 715,15	Картометрический метод	2,50	—
1628	408 599,85	2 244 692,69	Картометрический метод	2,50	—
1629	408 526,17	2 244 669,77	Картометрический метод	2,50	—
1630	408 475,40	2 244 649,11	Картометрический метод	2,50	—
1631	408 379,71	2 244 632,04	Картометрический метод	2,50	—
1632	408 253,02	2 244 623,05	Картометрический метод	2,50	—
1633	408 205,39	2 244 614,51	Картометрический метод	2,50	—
1634	408 146,30	2 244 600,57	Картометрический метод	2,50	—
1635	408 097,78	2 244 590,69	Картометрический метод	2,50	—
1636	408 036,23	2 244 574,06	Картометрический метод	2,50	—
1637	407 903,69	2 244 577,21	Картометрический метод	2,50	—
1638	407 870,45	2 244 570,47	Картометрический метод	2,50	—
1639	407 783,74	2 244 584,85	Картометрический метод	2,50	—
1640	407 682,20	2 244 585,74	Картометрический метод	2,50	—

## Раздел 2

Сведения о местоположении границ объекта					
1	2	3	4	5	6
1641	407 546,53	2 244 558,79	Картометрический метод	2,50	—
1642	407 485,42	2 244 564,18	Картометрический метод	2,50	—
1643	407 420,28	2 244 589,34	Картометрический метод	2,50	—
1644	407 387,04	2 244 599,22	Картометрический метод	2,50	—
1645	407 261,24	2 244 636,51	Картометрический метод	2,50	—
1646	407 138,14	2 244 653,14	Картометрический метод	2,50	—
1647	407 005,16	2 244 641,00	Картометрический метод	2,50	—
1648	406 915,75	2 244 640,56	Картометрический метод	2,50	—
1649	406 797,59	2 244 616,30	Картометрический метод	2,50	—
1650	406 768,84	2 244 618,09	Картометрический метод	2,50	—
1651	406 739,64	2 244 631,57	Картометрический метод	2,50	—
1652	406 714,93	2 244 632,02	Картометрический метод	2,50	—
1653	406 556,79	2 244 600,57	Картометрический метод	2,50	—
1654	406 527,13	2 244 602,37	Картометрический метод	2,50	—
1655	406 481,76	2 244 623,93	Картометрический метод	2,50	—
1656	406 434,14	2 244 658,98	Картометрический метод	2,50	—
1657	406 399,09	2 244 673,35	Картометрический метод	2,50	—
1658	406 358,66	2 244 668,41	Картометрический метод	2,50	—
1659	406 278,24	2 244 667,96	Картометрический метод	2,50	—
1660	406 266,56	2 244 659,87	Картометрический метод	2,50	—
1661	406 254,43	2 244 645,05	Картометрический метод	2,50	—
1662	406 225,68	2 244 641,90	Картометрический метод	2,50	—
1663	406 185,24	2 244 665,27	Картометрический метод	2,50	—
1664	406 135,82	2 244 699,86	Картометрический метод	2,50	—
1665	406 044,17	2 244 752,42	Картометрический метод	2,50	—
1666	406 023,95	2 244 758,26	Картометрический метод	2,50	—
1667	406 005,53	2 244 754,22	Картометрический метод	2,50	—
1668	405 970,49	2 244 731,76	Картометрический метод	2,50	—
1669	405 951,25	2 244 728,02	Картометрический метод	2,50	—
1670	406 051,61	2 244 618,52	Картометрический метод	2,50	—
1671	406 249,01	2 244 504,97	Картометрический метод	2,50	—
1672	406 351,62	2 244 503,61	Картометрический метод	2,50	—
1673	406 897,38	2 244 442,65	Картометрический метод	2,50	—
1674	407 161,59	2 244 530,80	Картометрический метод	2,50	—
1675	407 442,71	2 244 440,62	Картометрический метод	2,50	—
1676	407 479,82	2 244 365,64	Картометрический метод	2,50	—
1677	407 666,08	2 244 247,65	Картометрический метод	2,50	—
1678	407 666,08	2 244 247,25	Картометрический метод	2,50	—
1679	407 668,00	2 244 246,06	Картометрический метод	2,50	—
1680	407 663,82	2 243 998,46	Картометрический метод	2,50	—
1681	407 663,60	2 243 987,77	Картометрический метод	2,50	—
1682	407 661,34	2 243 751,36	Картометрический метод	2,50	—
1683	408 021,43	2 244 026,01	Картометрический метод	2,50	—
1684	408 180,25	2 244 224,08	Картометрический метод	2,50	—
1685	408 277,36	2 244 346,89	Картометрический метод	2,50	—
1686	408 365,07	2 244 381,02	Картометрический метод	2,50	—
1687	408 407,55	2 244 397,86	Картометрический метод	2,50	—
1688	408 516,60	2 244 439,98	Картометрический метод	2,50	—
1689	408 744,23	2 244 528,54	Картометрический метод	2,50	—
1690	408 865,74	2 244 580,51	Картометрический метод	2,50	—
1691	408 972,09	2 244 627,00	Картометрический метод	2,50	—
1692	408 973,26	2 244 626,51	Картометрический метод	2,50	—
1693	408 974,29	2 244 626,95	Картометрический метод	2,50	—
1694	409 261,84	2 244 509,90	Картометрический метод	2,50	—
1586	409 514,12	2 244 302,06	Картометрический метод	2,50	—

## Раздел 2

Сведения о местоположении границ объекта					
1	2	3	4	5	6
ЗУ1(26)					
1695	407 967,59	2 239 573,58	Картометрический метод	2,50	—
1696	407 961,31	2 239 608,89	Картометрический метод	2,50	—
1697	407 629,35	2 239 532,77	Картометрический метод	2,50	—
1698	407 645,05	2 239 772,12	Картометрический метод	2,50	—
1699	407 643,48	2 239 994,21	Картометрический метод	2,50	—
1700	407 537,54	2 239 969,10	Картометрический метод	2,50	—
1701	407 516,35	2 239 892,19	Картометрический метод	2,50	—
1702	407 355,30	2 239 880,59	Картометрический метод	2,50	—
1703	407 353,88	2 239 857,24	Картометрический метод	2,50	—
1704	407 352,49	2 239 796,99	Картометрический метод	2,50	—
1705	407 352,03	2 239 747,39	Картометрический метод	2,50	—
1706	407 352,49	2 239 660,72	Картометрический метод	2,50	—
1707	407 351,10	2 239 601,39	Картометрический метод	2,50	—
1708	407 351,10	2 239 584,24	Картометрический метод	2,50	—
1709	407 346,93	2 239 545,31	Картометрический метод	2,50	—
1710	407 341,37	2 239 514,25	Картометрический метод	2,50	—
1711	407 334,88	2 239 481,81	Картометрический метод	2,50	—
1712	407 330,24	2 239 458,63	Картометрический метод	2,50	—
1713	407 327,90	2 239 446,18	Картометрический метод	2,50	—
1714	407 327,09	2 239 441,87	Картометрический метод	2,50	—
1715	407 317,53	2 239 392,35	Картометрический метод	2,50	—
1716	407 316,31	2 239 386,01	Картометрический метод	2,50	—
1717	407 314,52	2 239 376,76	Картометрический метод	2,50	—
1718	407 317,34	2 239 368,32	Картометрический метод	2,50	—
1719	407 322,99	2 239 370,18	Картометрический метод	2,50	—
1720	407 323,80	2 239 372,71	Картометрический метод	2,50	—
1721	407 512,24	2 239 433,32	Картометрический метод	2,50	—
1722	407 523,02	2 239 435,83	Картометрический метод	2,50	—
1723	407 625,53	2 239 469,48	Картометрический метод	2,50	—
1724	407 629,17	2 239 470,50	Картометрический метод	2,50	—
1725	407 631,71	2 239 497,46	Картометрический метод	2,50	—
1695	407 967,59	2 239 573,58	Картометрический метод	2,50	—
ЗУ1(27)					
1726	406 915,52	2 242 300,22	Картометрический метод	2,50	—
1727	406 927,24	2 242 380,17	Картометрический метод	2,50	—
1728	406 958,49	2 242 428,34	Картометрический метод	2,50	—
1729	406 970,21	2 242 484,59	Картометрический метод	2,50	—
1730	407 009,01	2 242 530,69	Картометрический метод	2,50	—
1731	407 006,41	2 242 546,31	Картометрический метод	2,50	—
1732	406 969,17	2 242 524,70	Картометрический метод	2,50	—
1733	406 941,83	2 242 548,39	Картометрический метод	2,50	—
1734	406 948,08	2 242 634,33	Картометрический метод	2,50	—
1735	406 859,27	2 242 576,52	Картометрический метод	2,50	—
1736	406 834,53	2 242 588,76	Картометрический метод	2,50	—
1737	406 797,82	2 242 579,90	Картометрический метод	2,50	—
1738	406 782,19	2 242 598,65	Картометрический метод	2,50	—
1739	406 741,91	2 242 620,09	Картометрический метод	2,50	—
1740	406 741,54	2 242 620,16	Картометрический метод	2,50	—
1741	406 759,48	2 242 543,38	Картометрический метод	2,50	—
1742	406 798,08	2 242 504,38	Картометрический метод	2,50	—
1743	406 804,33	2 242 431,99	Картометрический метод	2,50	—
1744	406 794,43	2 242 389,28	Картометрический метод	2,50	—
1745	406 815,78	2 242 368,45	Картометрический метод	2,50	—
1746	406 830,89	2 242 334,07	Картометрический метод	2,50	—

## Раздел 2

Сведения о местоположении границ объекта					
1	2	3	4	5	6
1747	406 879,59	2 242 328,08	Картометрический метод	2,50	—
1726	406 915,52	2 242 300,22	Картометрический метод	2,50	—
ЗУ1(28)					
1748	406 796,18	2 238 885,71	Картометрический метод	2,50	—
1749	406 802,52	2 238 892,38	Картометрический метод	2,50	—
1750	406 805,08	2 238 901,63	Картометрический метод	2,50	—
1751	406 842,50	2 239 359,88	Картометрический метод	2,50	—
1752	406 859,18	2 239 561,50	Картометрический метод	2,50	—
1753	406 865,39	2 239 696,09	Картометрический метод	2,50	—
1754	406 867,16	2 239 742,16	Картометрический метод	2,50	—
1755	406 874,55	2 239 990,51	Картометрический метод	2,50	—
1756	406 872,19	2 240 018,74	Картометрический метод	2,50	—
1757	406 869,49	2 240 034,04	Картометрический метод	2,50	—
1758	406 867,42	2 240 044,52	Картометрический метод	2,50	—
1759	406 852,86	2 240 091,37	Картометрический метод	2,50	—
1760	406 775,37	2 240 312,03	Картометрический метод	2,50	—
1761	406 687,94	2 240 577,09	Картометрический метод	2,50	—
1762	406 571,29	2 240 925,66	Картометрический метод	2,50	—
1763	406 460,86	2 241 262,32	Картометрический метод	2,50	—
1764	406 416,79	2 241 395,02	Картометрический метод	2,50	—
1765	406 397,62	2 241 465,41	Картометрический метод	2,50	—
1766	406 364,84	2 241 605,72	Картометрический метод	2,50	—
1767	406 347,10	2 241 672,17	Картометрический метод	2,50	—
1768	406 334,37	2 241 708,37	Картометрический метод	2,50	—
1769	406 212,03	2 242 005,91	Картометрический метод	2,50	—
1770	406 089,85	2 242 364,92	Картометрический метод	2,50	—
1771	405 898,15	2 242 939,32	Картометрический метод	2,50	—
1772	405 791,01	2 243 276,83	Картометрический метод	2,50	—
1773	405 731,07	2 243 472,81	Картометрический метод	2,50	—
1774	405 688,60	2 243 603,70	Картометрический метод	2,50	—
1775	405 661,59	2 243 683,75	Картометрический метод	2,50	—
1776	405 605,51	2 243 845,38	Картометрический метод	2,50	—
1777	405 498,21	2 244 171,73	Картометрический метод	2,50	—
1778	405 392,61	2 244 502,96	Картометрический метод	2,50	—
1779	405 288,36	2 244 828,15	Картометрический метод	2,50	—
1780	405 278,63	2 244 858,00	Картометрический метод	2,50	—
1781	405 268,07	2 244 858,96	Картометрический метод	2,50	—
1782	405 329,12	2 244 660,34	Картометрический метод	2,50	—
1783	405 547,65	2 243 987,08	Картометрический метод	2,50	—
1784	405 694,65	2 243 542,57	Картометрический метод	2,50	—
1785	405 691,80	2 243 541,62	Картометрический метод	2,50	—
1786	405 782,49	2 243 263,52	Картометрический метод	2,50	—
1787	405 907,16	2 242 881,52	Картометрический метод	2,50	—
1788	406 057,06	2 242 427,20	Картометрический метод	2,50	—
1789	406 242,29	2 241 865,92	Картометрический метод	2,50	—
1790	406 318,90	2 241 631,33	Картометрический метод	2,50	—
1791	406 587,41	2 240 818,28	Картометрический метод	2,50	—
1792	406 812,83	2 240 142,29	Картометрический метод	2,50	—
1793	406 854,35	2 239 978,36	Картометрический метод	2,50	—
1794	406 816,88	2 239 268,81	Картометрический метод	2,50	—
1795	406 802,96	2 238 967,15	Картометрический метод	2,50	—
1796	406 787,53	2 238 884,21	Картометрический метод	2,50	—
1748	406 796,18	2 238 885,71	Картометрический метод	2,50	—
ЗУ1(29)					
1797	406 514,37	2 237 293,59	Картометрический метод	2,50	—

## Раздел 2

Сведения о местоположении границ объекта					
1	2	3	4	5	6
1798	406 463,66	2 237 343,59	Картометрический метод	2,50	—
1799	406 474,37	2 237 509,27	Картометрический метод	2,50	—
1800	406 497,82	2 237 524,46	Картометрический метод	2,50	—
1801	406 507,49	2 237 569,29	Картометрический метод	2,50	—
1802	406 502,65	2 237 849,52	Картометрический метод	2,50	—
1803	406 458,99	2 237 858,41	Картометрический метод	2,50	—
1804	406 472,05	2 238 039,35	Картометрический метод	2,50	—
1805	406 538,27	2 238 036,55	Картометрический метод	2,50	—
1806	406 542,00	2 238 094,38	Картометрический метод	2,50	—
1807	406 549,46	2 238 114,90	Картометрический метод	2,50	—
1808	406 584,90	2 238 689,41	Картометрический метод	2,50	—
1809	406 609,68	2 238 687,19	Картометрический метод	2,50	—
1810	406 610,42	2 238 699,01	Картометрический метод	2,50	—
1811	406 523,21	2 238 721,67	Картометрический метод	2,50	—
1812	406 501,66	2 238 510,51	Картометрический метод	2,50	—
1813	406 483,03	2 238 300,59	Картометрический метод	2,50	—
1814	406 471,56	2 238 142,40	Картометрический метод	2,50	—
1815	406 466,21	2 238 083,39	Картометрический метод	2,50	—
1816	406 458,97	2 238 044,64	Картометрический метод	2,50	—
1817	406 430,73	2 237 867,76	Картометрический метод	2,50	—
1818	406 392,47	2 237 558,03	Картометрический метод	2,50	—
1819	406 386,08	2 237 537,06	Картометрический метод	2,50	—
1820	406 381,23	2 237 532,00	Картометрический метод	2,50	—
1821	406 378,81	2 237 529,47	Картометрический метод	2,50	—
1822	406 370,96	2 237 525,65	Картометрический метод	2,50	—
1823	406 358,04	2 237 523,83	Картометрический метод	2,50	—
1824	406 320,07	2 237 524,67	Картометрический метод	2,50	—
1825	405 623,60	2 237 593,98	Картометрический метод	2,50	—
1826	405 266,02	2 237 620,25	Картометрический метод	2,50	—
1827	405 249,62	2 237 621,13	Картометрический метод	2,50	—
1828	405 246,56	2 237 612,93	Картометрический метод	2,50	—
1829	405 246,53	2 237 593,57	Картометрический метод	2,50	—
1830	405 183,84	2 237 126,87	Картометрический метод	2,50	—
1831	405 229,83	2 237 128,15	Картометрический метод	2,50	—
1832	405 230,80	2 237 127,65	Картометрический метод	2,50	—
1833	405 237,88	2 237 123,99	Картометрический метод	2,50	—
1834	405 276,06	2 237 104,24	Картометрический метод	2,50	—
1835	405 336,22	2 237 077,46	Картометрический метод	2,50	—
1836	405 426,95	2 237 049,01	Картометрический метод	2,50	—
1837	405 461,06	2 237 041,20	Картометрический метод	2,50	—
1838	405 504,23	2 237 043,29	Картометрический метод	2,50	—
1839	405 560,27	2 237 109,28	Картометрический метод	2,50	—
1840	405 561,60	2 237 110,84	Картометрический метод	2,50	—
1841	405 568,42	2 237 109,66	Картометрический метод	2,50	—
1842	405 586,39	2 237 106,55	Картометрический метод	2,50	—
1843	405 588,67	2 237 106,15	Картометрический метод	2,50	—
1844	405 609,31	2 237 079,86	Картометрический метод	2,50	—
1845	405 608,76	2 237 065,07	Картометрический метод	2,50	—
1846	405 559,90	2 237 001,79	Картометрический метод	2,50	—
1847	405 485,78	2 236 916,77	Картометрический метод	2,50	—
1848	405 512,87	2 236 870,89	Картометрический метод	2,50	—
1849	405 526,33	2 236 872,05	Картометрический метод	2,50	—
1850	405 582,87	2 236 851,66	Картометрический метод	2,50	—
1851	405 615,56	2 236 858,59	Картометрический метод	2,50	—
1852	405 635,56	2 236 857,43	Картометрический метод	2,50	—

## Раздел 2

Сведения о местоположении границ объекта					
1	2	3	4	5	6
1853	405 662,48	2 236 831,66	Картометрический метод	2,50	—
1854	405 677,87	2 236 823,97	Картометрический метод	2,50	—
1855	405 696,33	2 236 825,12	Картометрический метод	2,50	—
1856	405 706,71	2 236 846,28	Картометрический метод	2,50	—
1857	405 711,71	2 236 875,89	Картометрический метод	2,50	—
1858	405 725,94	2 236 879,74	Картометрический метод	2,50	—
1859	405 745,17	2 236 870,12	Картометрический метод	2,50	—
1860	405 755,44	2 236 869,64	Картометрический метод	2,50	—
1861	405 764,10	2 236 908,14	Картометрический метод	2,50	—
1862	405 731,71	2 236 916,66	Картометрический метод	2,50	—
1863	405 694,02	2 236 904,35	Картометрический метод	2,50	—
1864	405 622,10	2 236 885,12	Картометрический метод	2,50	—
1865	405 574,79	2 236 890,12	Картометрический метод	2,50	—
1866	405 554,02	2 236 898,58	Картометрический метод	2,50	—
1867	405 554,02	2 236 913,97	Картометрический метод	2,50	—
1868	405 566,33	2 236 924,74	Картометрический метод	2,50	—
1869	405 602,87	2 236 961,27	Картометрический метод	2,50	—
1870	405 604,79	2 237 008,20	Картометрический метод	2,50	—
1871	405 624,02	2 237 040,89	Картометрический метод	2,50	—
1872	405 682,87	2 237 090,12	Картометрический метод	2,50	—
1873	405 752,86	2 237 177,42	Картометрический метод	2,50	—
1874	405 787,86	2 237 194,73	Картометрический метод	2,50	—
1875	405 812,86	2 237 231,27	Картометрический метод	2,50	—
1876	405 836,71	2 237 243,96	Картометрический метод	2,50	—
1877	405 849,02	2 237 271,65	Картометрический метод	2,50	—
1878	405 865,55	2 237 298,57	Картометрический метод	2,50	—
1879	405 895,55	2 237 308,19	Картометрический метод	2,50	—
1880	405 914,40	2 237 322,80	Картометрический метод	2,50	—
1881	405 915,17	2 237 343,96	Картометрический метод	2,50	—
1882	405 912,09	2 237 373,57	Картометрический метод	2,50	—
1883	405 917,86	2 237 404,34	Картометрический метод	2,50	—
1884	405 929,40	2 237 427,42	Картометрический метод	2,50	—
1885	405 922,86	2 237 356,27	Картометрический метод	2,50	—
1886	405 942,09	2 237 313,96	Картометрический метод	2,50	—
1887	405 981,71	2 237 288,19	Картометрический метод	2,50	—
1888	406 060,17	2 237 288,19	Картометрический метод	2,50	—
1889	406 093,25	2 237 277,26	Картометрический метод	2,50	—
1890	406 069,56	2 237 278,49	Картометрический метод	2,50	—
1891	406 064,05	2 237 267,49	Картометрический метод	2,50	—
1892	406 064,95	2 237 256,78	Картометрический метод	2,50	—
1893	406 080,01	2 237 245,60	Картометрический метод	2,50	—
1894	406 098,95	2 237 252,22	Картометрический метод	2,50	—
1895	406 111,05	2 237 247,42	Картометрический метод	2,50	—
1896	406 143,86	2 237 233,36	Картометрический метод	2,50	—
1897	406 165,56	2 237 176,38	Картометрический метод	2,50	—
1898	406 170,49	2 237 181,66	Картометрический метод	2,50	—
1899	406 173,80	2 237 180,79	Картометрический метод	2,50	—
1900	406 341,62	2 237 370,93	Картометрический метод	2,50	—
1797	406 514,37	2 237 293,59	Картометрический метод	2,50	—
ЗУ1(30)					
1901	401 773,60	2 230 559,62	Картометрический метод	2,50	—
3171	401 632,06	2 230 422,01	Картометрический метод	2,50	—
3170	401 554,06	2 230 337,44	Картометрический метод	2,50	—
3169	401 482,64	2 230 229,37	Картометрический метод	2,50	—
3168	401 363,30	2 229 970,01	Картометрический метод	2,50	—



## Раздел 2

Сведения о местоположении границ объекта					
1	2	3	4	5	6
3167	401 317,26	2 229 907,05	Картометрический метод	2,50	—
3166	401 220,46	2 229 816,84	Картометрический метод	2,50	—
3165	401 082,35	2 229 678,20	Картометрический метод	2,50	—
3164	401 067,44	2 229 671,29	Картометрический метод	2,50	—
3163	400 792,15	2 229 805,52	Картометрический метод	2,50	—
3162	400 764,90	2 229 814,45	Картометрический метод	2,50	—
3161	400 739,00	2 229 805,26	Картометрический метод	2,50	—
3160	400 706,01	2 229 805,26	Картометрический метод	2,50	—
3159	400 688,72	2 229 808,57	Картометрический метод	2,50	—
3158	400 700,12	2 229 872,41	Картометрический метод	2,50	—
3157	400 869,54	2 230 056,19	Картометрический метод	2,50	—
3156	400 925,56	2 230 119,23	Картометрический метод	2,50	—
3155	400 953,12	2 230 150,25	Картометрический метод	2,50	—
3154	400 960,28	2 230 158,31	Картометрический метод	2,50	—
3153	400 986,67	2 230 160,57	Картометрический метод	2,50	—
3152	400 983,95	2 230 184,95	Картометрический метод	2,50	—
3151	401 006,65	2 230 210,50	Картометрический метод	2,50	—
3150	401 061,05	2 230 267,26	Картометрический метод	2,50	—
3149	401 295,34	2 230 472,63	Картометрический метод	2,50	—
3148	401 392,98	2 230 634,18	Картометрический метод	2,50	—
3147	401 400,17	2 230 714,24	Картометрический метод	2,50	—
3146	401 530,83	2 230 809,99	Картометрический метод	2,50	—
3145	401 581,32	2 230 905,18	Картометрический метод	2,50	—
3144	401 687,93	2 230 985,56	Картометрический метод	2,50	—
3143	401 718,15	2 231 066,01	Картометрический метод	2,50	—
3142	401 955,69	2 231 292,51	Картометрический метод	2,50	—
3141	402 014,99	2 231 389,04	Картометрический метод	2,50	—
3140	402 102,42	2 231 531,33	Картометрический метод	2,50	—
3139	402 219,00	2 231 737,09	Картометрический метод	2,50	—
3138	402 377,65	2 232 074,40	Картометрический метод	2,50	—
3137	402 473,71	2 232 113,80	Картометрический метод	2,50	—
3136	402 534,23	2 232 336,60	Картометрический метод	2,50	—
3135	402 666,26	2 232 463,48	Картометрический метод	2,50	—
3134	402 811,24	2 232 597,42	Картометрический метод	2,50	—
3133	402 810,01	2 232 617,60	Картометрический метод	2,50	—
3132	402 805,20	2 232 697,15	Картометрический метод	2,50	—
3131	402 784,53	2 232 818,33	Картометрический метод	2,50	—
3130	402 728,68	2 232 856,24	Картометрический метод	2,50	—
3129	402 747,06	2 233 058,04	Картометрический метод	2,50	—
3128	402 684,02	2 233 171,17	Картометрический метод	2,50	—
3127	402 645,04	2 233 339,15	Картометрический метод	2,50	—
3126	402 771,48	2 233 633,34	Картометрический метод	2,50	—
3125	402 835,13	2 233 764,68	Картометрический метод	2,50	—
3124	402 854,80	2 233 902,05	Картометрический метод	2,50	—
3123	402 754,31	2 234 044,03	Картометрический метод	2,50	—
3122	402 686,10	2 234 065,63	Картометрический метод	2,50	—
3121	402 538,07	2 234 097,09	Картометрический метод	2,50	—
3120	402 539,24	2 234 097,34	Картометрический метод	2,50	—
3119	402 674,48	2 234 419,56	Картометрический метод	2,50	—
3118	402 624,39	2 234 786,30	Картометрический метод	2,50	—
3117	402 750,12	2 234 867,39	Картометрический метод	2,50	—
3116	402 814,56	2 234 338,87	Картометрический метод	2,50	—
3115	402 819,36	2 234 338,92	Картометрический метод	2,50	—
3114	402 820,85	2 234 327,18	Картометрический метод	2,50	—
3113	402 973,90	2 234 331,07	Картометрический метод	2,50	—

## Раздел 2

Сведения о местоположении границ объекта					
1	2	3	4	5	6
3112	402 989,48	2 235 028,94	Картометрический метод	2,50	—
3111	402 972,83	2 235 032,59	Картометрический метод	2,50	—
3110	402 972,87	2 235 036,53	Картометрический метод	2,50	—
3109	402 488,32	2 235 146,30	Картометрический метод	2,50	—
3108	402 449,51	2 235 120,43	Картометрический метод	2,50	—
3107	402 449,23	2 235 116,96	Картометрический метод	2,50	—
3106	402 429,30	2 235 103,37	Картометрический метод	2,50	—
3105	402 415,73	2 235 097,91	Картометрический метод	2,50	—
3104	402 047,15	2 234 852,23	Картометрический метод	2,50	—
3103	401 786,35	2 234 654,37	Картометрический метод	2,50	—
3102	401 785,68	2 234 652,67	Картометрический метод	2,50	—
3101	401 785,30	2 234 652,38	Картометрический метод	2,50	—
3100	401 658,10	2 234 331,83	Картометрический метод	2,50	—
3099	401 567,09	2 234 032,91	Картометрический метод	2,50	—
3098	401 567,61	2 234 032,94	Картометрический метод	2,50	—
3097	401 567,47	2 234 032,48	Картометрический метод	2,50	—
3096	401 741,61	2 234 038,61	Картометрический метод	2,50	—
3095	402 113,28	2 234 006,28	Картометрический метод	2,50	—
3094	402 223,71	2 233 900,90	Картометрический метод	2,50	—
3093	402 366,35	2 233 778,05	Картометрический метод	2,50	—
3092	402 307,87	2 233 705,09	Картометрический метод	2,50	—
3091	402 251,71	2 233 519,07	Картометрический метод	2,50	—
3090	402 179,49	2 233 419,90	Картометрический метод	2,50	—
3089	402 027,67	2 233 134,29	Картометрический метод	2,50	—
3088	401 958,28	2 232 980,44	Картометрический метод	2,50	—
3087	401 849,31	2 232 812,18	Картометрический метод	2,50	—
3086	401 841,02	2 232 784,91	Картометрический метод	2,50	—
3085	401 795,32	2 232 634,66	Картометрический метод	2,50	—
3084	401 651,53	2 232 538,38	Картометрический метод	2,50	—
3083	401 423,94	2 232 630,79	Картометрический метод	2,50	—
3082	401 268,41	2 232 351,38	Картометрический метод	2,50	—
3081	400 792,79	2 231 937,67	Картометрический метод	2,50	—
3080	400 568,92	2 232 162,10	Картометрический метод	2,50	—
3079	400 543,00	2 232 189,08	Картометрический метод	2,50	—
3078	400 264,13	2 232 479,44	Картометрический метод	2,50	—
3077	400 261,18	2 232 484,62	Картометрический метод	2,50	—
3076	400 258,44	2 232 485,37	Картометрический метод	2,50	—
3075	400 242,88	2 232 501,57	Картометрический метод	2,50	—
3074	400 102,04	2 232 544,54	Картометрический метод	2,50	—
3073	399 995,34	2 232 637,30	Картометрический метод	2,50	—
3072	400 042,83	2 232 677,51	Картометрический метод	2,50	—
3071	400 078,76	2 232 710,64	Картометрический метод	2,50	—
3070	400 206,82	2 232 821,34	Картометрический метод	2,50	—
3069	400 383,80	2 232 711,27	Картометрический метод	2,50	—
3068	400 384,65	2 232 711,34	Картометрический метод	2,50	—
3067	400 411,16	2 232 694,25	Картометрический метод	2,50	—
3066	400 591,14	2 232 708,55	Картометрический метод	2,50	—
3065	400 747,75	2 233 006,78	Картометрический метод	2,50	—
3064	400 831,46	2 233 168,97	Картометрический метод	2,50	—
3063	400 892,15	2 233 225,48	Картометрический метод	2,50	—
3062	400 962,96	2 233 260,00	Картометрический метод	2,50	—
3061	401 103,87	2 233 250,94	Картометрический метод	2,50	—
3060	401 133,17	2 233 346,16	Картометрический метод	2,50	—
3059	401 117,82	2 233 452,54	Картометрический метод	2,50	—
3058	401 095,32	2 233 665,56	Картометрический метод	2,50	—

## Раздел 2

Сведения о местоположении границ объекта					
1	2	3	4	5	6
3057	401 091,40	2 233 723,31	Картометрический метод	2,50	—
3056	401 080,74	2 233 806,43	Картометрический метод	2,50	—
3055	400 937,98	2 233 809,70	Картометрический метод	2,50	—
3054	400 844,36	2 233 812,51	Картометрический метод	2,50	—
3053	400 589,39	2 233 794,37	Картометрический метод	2,50	—
3052	400 499,04	2 233 755,94	Картометрический метод	2,50	—
3051	400 456,08	2 233 759,30	Картометрический метод	2,50	—
3050	400 437,21	2 233 761,18	Картометрический метод	2,50	—
3049	400 326,91	2 233 754,94	Картометрический метод	2,50	—
3048	400 269,55	2 233 751,81	Картометрический метод	2,50	—
3047	400 268,72	2 233 751,64	Картометрический метод	2,50	—
3046	400 268,48	2 233 751,63	Картометрический метод	2,50	—
3045	400 088,00	2 233 716,81	Картометрический метод	2,50	—
3044	400 002,61	2 233 669,37	Картометрический метод	2,50	—
3043	399 598,47	2 233 431,22	Картометрический метод	2,50	—
3042	399 554,45	2 233 414,79	Картометрический метод	2,50	—
3041	399 401,83	2 233 357,81	Картометрический метод	2,50	—
3040	399 345,03	2 233 396,83	Картометрический метод	2,50	—
3039	399 327,45	2 233 410,69	Картометрический метод	2,50	—
3038	399 425,45	2 233 851,44	Картометрический метод	2,50	—
3037	399 352,91	2 233 879,82	Картометрический метод	2,50	—
3036	399 325,40	2 233 893,12	Картометрический метод	2,50	—
3035	399 258,81	2 233 927,12	Картометрический метод	2,50	—
3034	399 217,21	2 233 948,36	Картометрический метод	2,50	—
3033	399 000,32	2 234 127,45	Картометрический метод	2,50	—
3032	398 912,07	2 234 197,91	Картометрический метод	2,50	—
3031	398 666,91	2 234 302,85	Картометрический метод	2,50	—
3030	398 611,46	2 234 344,51	Картометрический метод	2,50	—
3029	398 571,36	2 234 289,11	Картометрический метод	2,50	—
3028	398 497,56	2 234 336,09	Картометрический метод	2,50	—
3027	398 547,35	2 234 406,57	Картометрический метод	2,50	—
3026	398 437,63	2 234 534,92	Картометрический метод	2,50	—
3025	398 358,56	2 234 383,05	Картометрический метод	2,50	—
3024	398 236,98	2 234 356,35	Картометрический метод	2,50	—
3023	398 174,53	2 234 343,49	Картометрический метод	2,50	—
3022	398 000,50	2 234 354,53	Картометрический метод	2,50	—
3021	397 882,46	2 234 303,32	Картометрический метод	2,50	—
3020	397 756,05	2 234 283,54	Картометрический метод	2,50	—
3019	397 755,42	2 234 212,81	Картометрический метод	2,50	—
3018	397 761,29	2 234 212,96	Картометрический метод	2,50	—
3017	397 761,27	2 234 212,58	Картометрический метод	2,50	—
3016	397 835,83	2 234 212,90	Картометрический метод	2,50	—
3015	397 843,72	2 234 190,37	Картометрический метод	2,50	—
3014	397 846,68	2 234 189,88	Картометрический метод	2,50	—
3013	397 901,04	2 234 023,18	Картометрический метод	2,50	—
3012	397 904,82	2 234 023,70	Картометрический метод	2,50	—
3011	397 908,37	2 234 024,20	Картометрический метод	2,50	—
3010	397 997,18	2 234 036,52	Картометрический метод	2,50	—
3009	397 994,15	2 234 045,42	Картометрический метод	2,50	—
3008	397 994,47	2 234 045,50	Картометрический метод	2,50	—
3007	397 927,43	2 234 241,61	Картометрический метод	2,50	—
3006	397 919,63	2 234 264,55	Картометрический метод	2,50	—
3005	397 959,96	2 234 281,57	Картометрический метод	2,50	—
3004	397 989,31	2 234 214,29	Картометрический метод	2,50	—
3003	398 054,01	2 234 188,93	Картометрический метод	2,50	—

## Раздел 2

Сведения о местоположении границ объекта					
1	2	3	4	5	6
3002	398 091,12	2 234 173,12	Картометрический метод	2,50	—
3001	398 109,43	2 234 149,21	Картометрический метод	2,50	—
3000	398 126,13	2 234 126,07	Картометрический метод	2,50	—
2999	398 126,64	2 234 126,73	Картометрический метод	2,50	—
2998	398 127,34	2 234 125,82	Картометрический метод	2,50	—
2997	398 187,25	2 234 203,83	Картометрический метод	2,50	—
2996	398 246,21	2 234 271,67	Картометрический метод	2,50	—
2995	398 285,41	2 234 274,10	Картометрический метод	2,50	—
2994	398 304,09	2 234 274,34	Картометрический метод	2,50	—
2993	398 306,65	2 234 223,37	Картометрический метод	2,50	—
2992	398 310,99	2 234 223,46	Картометрический метод	2,50	—
2991	398 311,00	2 234 223,39	Картометрический метод	2,50	—
2990	398 314,20	2 234 223,53	Картометрический метод	2,50	—
2989	398 421,98	2 234 225,86	Картометрический метод	2,50	—
2988	398 469,34	2 234 157,87	Картометрический метод	2,50	—
2987	398 555,75	2 234 036,65	Картометрический метод	2,50	—
2986	398 511,54	2 233 973,90	Картометрический метод	2,50	—
2985	398 478,38	2 233 866,74	Картометрический метод	2,50	—
2984	398 480,23	2 233 863,72	Картометрический метод	2,50	—
2983	398 550,90	2 233 643,57	Картометрический метод	2,50	—
2982	398 550,45	2 233 643,18	Картометрический метод	2,50	—
2981	398 587,43	2 233 531,48	Картометрический метод	2,50	—
2980	398 587,59	2 233 531,00	Картометрический метод	2,50	—
2979	398 735,42	2 233 270,72	Картометрический метод	2,50	—
2978	398 642,92	2 233 278,14	Картометрический метод	2,50	—
2977	398 606,61	2 233 347,73	Картометрический метод	2,50	—
2976	398 519,97	2 233 388,46	Картометрический метод	2,50	—
2975	398 482,36	2 233 463,19	Картометрический метод	2,50	—
2974	398 530,70	2 233 489,93	Картометрический метод	2,50	—
2973	398 539,69	2 233 494,42	Картометрический метод	2,50	—
2972	398 587,42	2 233 531,48	Картометрический метод	2,50	—
2971	398 440,87	2 233 503,71	Картометрический метод	2,50	—
2970	398 450,21	2 233 364,12	Картометрический метод	2,50	—
2969	398 420,41	2 233 352,13	Картометрический метод	2,50	—
2968	398 313,88	2 233 558,39	Картометрический метод	2,50	—
2967	398 304,54	2 233 603,56	Картометрический метод	2,50	—
2966	398 300,99	2 233 625,45	Картометрический метод	2,50	—
2965	398 296,46	2 233 651,72	Картометрический метод	2,50	—
2964	398 249,35	2 233 711,52	Картометрический метод	2,50	—
2963	398 221,26	2 233 718,76	Картометрический метод	2,50	—
2962	398 202,81	2 233 730,29	Картометрический метод	2,50	—
2961	398 185,02	2 233 741,41	Картометрический метод	2,50	—
2960	398 150,60	2 233 775,84	Картометрический метод	2,50	—
2959	397 805,64	2 233 774,93	Картометрический метод	2,50	—
2958	397 797,18	2 233 774,98	Картометрический метод	2,50	—
2957	397 790,60	2 233 774,56	Картометрический метод	2,50	—
2956	397 698,54	2 233 737,40	Картометрический метод	2,50	—
2955	397 637,40	2 233 642,87	Картометрический метод	2,50	—
2954	397 638,67	2 233 640,14	Картометрический метод	2,50	—
2953	397 633,39	2 233 632,60	Картометрический метод	2,50	—
2952	397 693,83	2 233 521,40	Картометрический метод	2,50	—
2951	397 695,85	2 233 517,04	Картометрический метод	2,50	—
2950	397 696,21	2 233 517,01	Картометрический метод	2,50	—
2949	397 698,83	2 233 512,19	Картометрический метод	2,50	—
2948	397 749,58	2 233 502,15	Картометрический метод	2,50	—

## Раздел 2

Сведения о местоположении границ объекта					
1	2	3	4	5	6
2947	397 944,40	2 233 468,94	Картометрический метод	2,50	—
2946	398 042,38	2 233 497,12	Картометрический метод	2,50	—
2945	398 097,18	2 233 410,34	Картометрический метод	2,50	—
2944	398 369,10	2 233 285,00	Картометрический метод	2,50	—
2943	398 718,81	2 232 865,00	Картометрический метод	2,50	—
2942	398 723,00	2 232 865,86	Картометрический метод	2,50	—
2941	398 725,05	2 232 863,42	Картометрический метод	2,50	—
2940	398 789,57	2 232 877,37	Картометрический метод	2,50	—
2939	398 887,38	2 232 896,93	Картометрический метод	2,50	—
2938	398 856,74	2 232 740,74	Картометрический метод	2,50	—
2937	398 792,16	2 232 512,68	Картометрический метод	2,50	—
2936	398 786,31	2 232 374,11	Картометрический метод	2,50	—
2935	398 784,33	2 232 304,19	Картометрический метод	2,50	—
2934	398 601,55	2 232 226,97	Картометрический метод	2,50	—
2933	398 443,73	2 232 077,18	Картометрический метод	2,50	—
2932	398 445,59	2 231 944,35	Картометрический метод	2,50	—
2931	398 446,68	2 231 942,92	Картометрический метод	2,50	—
2930	398 446,71	2 231 939,80	Картометрический метод	2,50	—
2929	398 552,42	2 231 801,97	Картометрический метод	2,50	—
2928	398 524,55	2 231 688,28	Картометрический метод	2,50	—
2927	398 421,38	2 231 559,77	Картометрический метод	2,50	—
2926	398 346,91	2 231 500,25	Картометрический метод	2,50	—
2925	398 376,55	2 231 448,07	Картометрический метод	2,50	—
2924	398 279,26	2 231 353,83	Картометрический метод	2,50	—
2923	398 230,24	2 231 330,06	Картометрический метод	2,50	—
2922	398 236,67	2 231 303,79	Картометрический метод	2,50	—
2921	398 240,68	2 231 271,91	Картометрический метод	2,50	—
2920	398 238,49	2 231 252,16	Картометрический метод	2,50	—
2919	398 233,71	2 231 231,52	Картометрический метод	2,50	—
2918	398 224,25	2 231 209,41	Картометрический метод	2,50	—
2917	398 214,90	2 231 191,76	Картометрический метод	2,50	—
2916	398 293,51	2 231 191,84	Картометрический метод	2,50	—
2915	398 297,54	2 231 187,44	Картометрический метод	2,50	—
2914	398 297,07	2 231 186,04	Картометрический метод	2,50	—
2913	398 449,29	2 231 021,03	Картометрический метод	2,50	—
2912	398 447,77	2 231 017,18	Картометрический метод	2,50	—
2911	398 291,77	2 231 185,97	Картометрический метод	2,50	—
2910	398 190,20	2 231 160,00	Картометрический метод	2,50	—
2909	398 216,63	2 231 202,09	Картометрический метод	2,50	—
2908	398 227,99	2 231 243,27	Картометрический метод	2,50	—
2907	398 220,41	2 231 318,62	Картометрический метод	2,50	—
2906	398 192,68	2 231 387,12	Картометрический метод	2,50	—
2905	398 186,97	2 231 439,32	Картометрический метод	2,50	—
2904	398 244,14	2 231 489,38	Картометрический метод	2,50	—
2903	398 279,82	2 231 527,25	Картометрический метод	2,50	—
2902	398 295,84	2 231 573,48	Картометрический метод	2,50	—
2901	398 277,69	2 231 622,39	Картометрический метод	2,50	—
2900	398 245,03	2 231 655,04	Картометрический метод	2,50	—
2899	398 180,43	2 231 680,60	Картометрический метод	2,50	—
2898	398 122,21	2 231 682,02	Картометрический метод	2,50	—
2897	398 077,48	2 231 701,90	Картометрический метод	2,50	—
2896	398 017,74	2 231 712,12	Картометрический метод	2,50	—
2895	397 999,39	2 231 741,89	Картометрический метод	2,50	—
2894	397 998,57	2 231 781,85	Картометрический метод	2,50	—
2893	398 027,12	2 231 833,64	Картометрический метод	2,50	—

## Раздел 2

Сведения о местоположении границ объекта					
1	2	3	4	5	6
2892	398 170,49	2 231 915,60	Картометрический метод	2,50	—
2891	398 181,85	2 231 937,61	Картометрический метод	2,50	—
2890	398 180,43	2 231 966,71	Картометрический метод	2,50	—
2889	398 145,78	2 232 030,60	Картометрический метод	2,50	—
2888	398 120,06	2 232 143,58	Картометрический метод	2,50	—
2887	398 127,89	2 232 191,77	Картометрический метод	2,50	—
2886	398 143,51	2 232 216,62	Картометрический метод	2,50	—
2885	398 179,28	2 232 236,76	Картометрический метод	2,50	—
2884	398 218,76	2 232 220,17	Картометрический метод	2,50	—
2883	398 240,99	2 232 185,11	Картометрический метод	2,50	—
2882	398 252,95	2 232 117,42	Картометрический метод	2,50	—
2881	398 271,44	2 232 096,18	Картометрический метод	2,50	—
2880	398 374,20	2 232 053,80	Картометрический метод	2,50	—
2879	398 402,47	2 232 055,98	Картометрический метод	2,50	—
2878	398 424,20	2 232 078,76	Картометрический метод	2,50	—
2877	398 438,63	2 232 126,66	Картометрический метод	2,50	—
2876	398 435,11	2 232 137,61	Картометрический метод	2,50	—
2875	398 435,12	2 232 139,69	Картометрический метод	2,50	—
2874	398 433,04	2 232 144,05	Картометрический метод	2,50	—
2873	398 432,00	2 232 147,28	Картометрический метод	2,50	—
2872	398 431,05	2 232 148,22	Картометрический метод	2,50	—
2871	398 429,64	2 232 151,17	Картометрический метод	2,50	—
2870	398 421,43	2 232 157,71	Картометрический метод	2,50	—
2869	398 374,95	2 232 203,55	Картометрический метод	2,50	—
2868	398 361,46	2 232 220,57	Картометрический метод	2,50	—
2867	398 339,85	2 232 258,65	Картометрический метод	2,50	—
2866	398 350,07	2 232 336,86	Картометрический метод	2,50	—
2865	398 352,09	2 232 343,59	Картометрический метод	2,50	—
2864	398 350,82	2 232 350,39	Картометрический метод	2,50	—
2863	398 347,22	2 232 358,61	Картометрический метод	2,50	—
2862	398 345,15	2 232 368,35	Картометрический метод	2,50	—
2861	398 320,25	2 232 384,65	Картометрический метод	2,50	—
2860	398 244,86	2 232 407,42	Картометрический метод	2,50	—
2859	398 225,32	2 232 424,46	Картометрический метод	2,50	—
2858	398 222,16	2 232 428,52	Картометрический метод	2,50	—
2857	398 211,84	2 232 449,13	Картометрический метод	2,50	—
2856	398 198,47	2 232 482,58	Картометрический метод	2,50	—
2855	398 178,12	2 232 520,19	Картометрический метод	2,50	—
2854	398 170,69	2 232 529,56	Картометрический метод	2,50	—
2853	398 141,72	2 232 542,79	Картометрический метод	2,50	—
2852	398 136,59	2 232 546,00	Картометрический метод	2,50	—
2851	398 120,00	2 232 562,52	Картометрический метод	2,50	—
2850	398 112,54	2 232 580,98	Картометрический метод	2,50	—
2849	398 125,15	2 232 602,84	Картометрический метод	2,50	—
2848	398 154,31	2 232 617,50	Картометрический метод	2,50	—
2847	398 187,62	2 232 610,83	Картометрический метод	2,50	—
2846	398 225,17	2 232 574,83	Картометрический метод	2,50	—
2845	398 251,47	2 232 565,71	Картометрический метод	2,50	—
2844	398 283,17	2 232 571,42	Картометрический метод	2,50	—
2843	398 302,10	2 232 600,06	Картометрический метод	2,50	—
2842	398 303,96	2 232 652,57	Картометрический метод	2,50	—
2841	398 258,09	2 232 741,00	Картометрический метод	2,50	—
2840	398 218,70	2 232 776,39	Картометрический метод	2,50	—
2839	398 202,07	2 232 783,32	Картометрический метод	2,50	—
2838	398 195,05	2 232 787,94	Картометрический метод	2,50	—

## Раздел 2

Сведения о местоположении границ объекта					
1	2	3	4	5	6
2837	398 163,87	2 232 800,56	Картометрический метод	2,50	—
2836	398 144,22	2 232 810,03	Картометрический метод	2,50	—
2835	398 132,45	2 232 819,35	Картометрический метод	2,50	—
2834	398 128,59	2 232 823,13	Картометрический метод	2,50	—
2833	398 106,79	2 232 849,09	Картометрический метод	2,50	—
2832	398 102,33	2 232 860,84	Картометрический метод	2,50	—
2831	398 098,03	2 232 884,59	Картометрический метод	2,50	—
2830	398 116,79	2 232 935,57	Картометрический метод	2,50	—
2829	398 179,62	2 233 008,73	Картометрический метод	2,50	—
2828	398 196,14	2 233 039,17	Картометрический метод	2,50	—
2827	398 219,32	2 233 057,66	Картометрический метод	2,50	—
2826	398 220,42	2 233 061,34	Картометрический метод	2,50	—
2825	398 223,37	2 233 065,76	Картометрический метод	2,50	—
2824	398 227,74	2 233 078,61	Картометрический метод	2,50	—
2823	398 224,65	2 233 094,24	Картометрический метод	2,50	—
2822	398 209,94	2 233 115,27	Картометрический метод	2,50	—
2821	398 187,68	2 233 126,68	Картометрический метод	2,50	—
2820	398 168,60	2 233 141,77	Картометрический метод	2,50	—
2819	398 144,37	2 233 143,96	Картометрический метод	2,50	—
2818	398 130,92	2 233 150,36	Картометрический метод	2,50	—
2817	398 105,19	2 233 173,84	Картометрический метод	2,50	—
2816	398 087,35	2 233 182,88	Картометрический метод	2,50	—
2815	398 085,76	2 233 182,78	Картометрический метод	2,50	—
2814	398 085,23	2 233 183,25	Картометрический метод	2,50	—
2813	398 073,41	2 233 182,00	Картометрический метод	2,50	—
2812	398 059,95	2 233 181,15	Картометрический метод	2,50	—
2811	398 051,78	2 233 179,71	Картометрический метод	2,50	—
2810	398 040,86	2 233 178,55	Картометрический метод	2,50	—
2809	398 021,62	2 233 184,61	Картометрический метод	2,50	—
2808	398 018,08	2 233 206,36	Картометрический метод	2,50	—
2807	398 058,04	2 233 265,35	Картометрический метод	2,50	—
2806	398 070,82	2 233 294,98	Картометрический метод	2,50	—
2805	398 056,68	2 233 326,52	Картометрический метод	2,50	—
2804	398 045,41	2 233 329,68	Картометрический метод	2,50	—
2803	398 035,60	2 233 338,39	Картометрический метод	2,50	—
2802	398 017,58	2 233 345,38	Картометрический метод	2,50	—
2801	398 004,60	2 233 353,05	Картометрический метод	2,50	—
2800	397 981,52	2 233 380,20	Картометрический метод	2,50	—
2799	397 966,59	2 233 392,88	Картометрический метод	2,50	—
2798	397 949,80	2 233 393,32	Картометрический метод	2,50	—
2797	397 933,09	2 233 384,60	Картометрический метод	2,50	—
2796	397 924,39	2 233 374,03	Картометрический метод	2,50	—
2795	397 901,13	2 233 351,19	Картометрический метод	2,50	—
2794	397 884,37	2 233 345,78	Картометрический метод	2,50	—
2793	397 854,32	2 233 347,76	Картометрический метод	2,50	—
2792	397 817,27	2 233 367,57	Картометрический метод	2,50	—
2791	397 803,18	2 233 372,46	Картометрический метод	2,50	—
2790	397 787,26	2 233 376,98	Картометрический метод	2,50	—
2789	397 770,12	2 233 386,81	Картометрический метод	2,50	—
2788	397 732,11	2 233 418,54	Картометрический метод	2,50	—
2787	397 729,36	2 233 420,07	Картометрический метод	2,50	—
2786	397 721,49	2 233 426,56	Картометрический метод	2,50	—
2785	397 716,73	2 233 427,09	Картометрический метод	2,50	—
2784	397 710,59	2 233 430,50	Картометрический метод	2,50	—
2783	397 694,51	2 233 429,56	Картометрический метод	2,50	—

## Раздел 2

Сведения о местоположении границ объекта					
1	2	3	4	5	6
2782	397 687,24	2 233 430,36	Картометрический метод	2,50	—
2781	397 667,79	2 233 421,28	Картометрический метод	2,50	—
2780	397 639,56	2 233 410,70	Картометрический метод	2,50	—
2779	397 625,85	2 233 402,58	Картометрический метод	2,50	—
2778	397 625,56	2 233 401,57	Картометрический метод	2,50	—
2777	397 619,81	2 233 398,88	Картометрический метод	2,50	—
2776	397 612,20	2 233 374,05	Картометрический метод	2,50	—
2775	397 626,53	2 233 304,64	Картометрический метод	2,50	—
2774	397 620,35	2 233 281,00	Картометрический метод	2,50	—
2773	397 595,67	2 233 267,69	Картометрический метод	2,50	—
2772	397 581,41	2 233 263,16	Картометрический метод	2,50	—
2771	397 576,08	2 233 257,13	Картометрический метод	2,50	—
2770	397 568,43	2 233 253,00	Картометрический метод	2,50	—
2769	397 555,92	2 233 225,54	Картометрический метод	2,50	—
2768	397 565,44	2 233 207,60	Картометрический метод	2,50	—
2767	397 593,71	2 233 185,31	Картометрический метод	2,50	—
2766	397 599,96	2 233 164,64	Картометрический метод	2,50	—
2765	397 586,09	2 233 149,84	Картометрический метод	2,50	—
2764	397 550,49	2 233 144,30	Картометрический метод	2,50	—
2763	397 529,08	2 233 145,33	Картометрический метод	2,50	—
2762	397 524,21	2 233 145,91	Картометрический метод	2,50	—
2761	397 520,04	2 233 146,97	Картометрический метод	2,50	—
2760	397 477,90	2 233 186,66	Картометрический метод	2,50	—
2759	397 420,31	2 233 209,00	Картометрический метод	2,50	—
2758	397 378,01	2 233 213,11	Картометрический метод	2,50	—
2757	397 339,97	2 233 169,85	Картометрический метод	2,50	—
2756	397 293,88	2 233 174,47	Картометрический метод	2,50	—
2755	397 247,79	2 233 171,78	Картометрический метод	2,50	—
2754	397 199,67	2 233 198,15	Картометрический метод	2,50	—
2753	397 160,25	2 233 212,02	Картометрический метод	2,50	—
2752	397 143,94	2 233 234,31	Картометрический метод	2,50	—
2751	397 125,47	2 233 242,98	Картометрический метод	2,50	—
2750	397 080,33	2 233 227,24	Картометрический метод	2,50	—
2749	397 038,19	2 233 252,25	Картометрический метод	2,50	—
2748	397 027,90	2 233 289,09	Картометрический метод	2,50	—
2747	397 043,38	2 233 347,66	Картометрический метод	2,50	—
2746	397 034,11	2 233 382,47	Картометрический метод	2,50	—
2745	396 989,34	2 233 407,38	Картометрический метод	2,50	—
2744	396 948,48	2 233 424,33	Картометрический метод	2,50	—
2743	396 922,25	2 233 447,69	Картометрический метод	2,50	—
2742	396 906,61	2 233 477,35	Картометрический метод	2,50	—
2741	396 915,79	2 233 522,47	Картометрический метод	2,50	—
2740	396 987,74	2 233 630,00	Картометрический метод	2,50	—
2739	397 003,22	2 233 651,87	Картометрический метод	2,50	—
2738	397 023,77	2 233 708,60	Картометрический метод	2,50	—
2737	397 029,08	2 233 721,71	Картометрический метод	2,50	—
2736	397 062,73	2 233 809,93	Картометрический метод	2,50	—
2735	397 222,25	2 234 256,80	Картометрический метод	2,50	—
2734	397 416,36	2 234 789,41	Картометрический метод	2,50	—
2733	397 416,45	2 235 236,41	Картометрический метод	2,50	—
2732	397 416,44	2 235 237,73	Картометрический метод	2,50	—
2731	397 416,52	2 235 277,26	Картометрический метод	2,50	—
2730	397 513,89	2 235 291,21	Картометрический метод	2,50	—
2729	397 490,73	2 235 336,72	Картометрический метод	2,50	—
2728	397 476,76	2 235 389,82	Картометрический метод	2,50	—



## Раздел 2

Сведения о местоположении границ объекта					
1	2	3	4	5	6
2727	397 453,20	2 235 449,31	Картометрический метод	2,50	—
2726	397 402,50	2 235 533,95	Картометрический метод	2,50	—
2725	397 378,14	2 235 556,71	Картометрический метод	2,50	—
2724	397 351,96	2 235 567,92	Картометрический метод	2,50	—
2723	397 340,96	2 235 588,86	Картометрический метод	2,50	—
2722	397 329,08	2 235 587,88	Картометрический метод	2,50	—
2721	397 298,29	2 235 632,56	Картометрический метод	2,50	—
2720	397 258,76	2 235 732,77	Картометрический метод	2,50	—
2719	397 241,60	2 235 801,84	Картометрический метод	2,50	—
2718	397 235,21	2 235 826,59	Картометрический метод	2,50	—
2717	397 154,36	2 235 965,37	Картометрический метод	2,50	—
2716	397 102,25	2 236 075,37	Картометрический метод	2,50	—
2715	397 049,35	2 236 068,15	Картометрический метод	2,50	—
2714	397 040,46	2 236 089,04	Картометрический метод	2,50	—
2713	396 979,31	2 236 077,55	Картометрический метод	2,50	—
2712	396 978,08	2 236 088,09	Картометрический метод	2,50	—
2711	396 975,29	2 236 094,48	Картометрический метод	2,50	—
2710	396 938,96	2 236 098,47	Картометрический метод	2,50	—
2709	396 925,38	2 236 132,41	Картометрический метод	2,50	—
2708	396 922,19	2 236 172,33	Картометрический метод	2,50	—
2707	396 905,42	2 236 274,54	Картометрический метод	2,50	—
2706	396 873,48	2 236 352,79	Картометрический метод	2,50	—
2705	396 834,52	2 236 383,67	Картометрический метод	2,50	—
2704	396 930,83	2 236 371,62	Картометрический метод	2,50	—
2703	396 929,50	2 236 384,88	Картометрический метод	2,50	—
2702	396 932,25	2 236 384,50	Картометрический метод	2,50	—
2701	396 900,64	2 236 683,82	Картометрический метод	2,50	—
2700	397 121,19	2 236 766,22	Картометрический метод	2,50	—
2699	397 326,34	2 236 843,50	Картометрический метод	2,50	—
2698	397 323,21	2 236 852,74	Картометрический метод	2,50	—
2697	397 327,63	2 236 854,40	Картометрический метод	2,50	—
2696	397 181,48	2 237 281,67	Картометрический метод	2,50	—
2695	397 275,14	2 237 390,96	Картометрический метод	2,50	—
2694	397 498,13	2 237 660,39	Картометрический метод	2,50	—
2693	397 625,61	2 237 809,56	Картометрический метод	2,50	—
2692	397 556,25	2 237 899,48	Картометрический метод	2,50	—
2691	397 552,58	2 237 895,96	Картометрический метод	2,50	—
2690	397 548,52	2 237 900,93	Картометрический метод	2,50	—
2689	397 416,09	2 237 765,08	Картометрический метод	2,50	—
2688	397 194,08	2 237 552,17	Картометрический метод	2,50	—
2687	396 737,79	2 238 014,82	Картометрический метод	2,50	—
2686	397 194,61	2 238 446,24	Картометрический метод	2,50	—
2685	397 163,49	2 238 570,63	Картометрический метод	2,50	—
2684	397 120,40	2 238 742,87	Картометрический метод	2,50	—
2683	397 182,28	2 238 776,23	Картометрический метод	2,50	—
2682	397 161,58	2 238 848,17	Картометрический метод	2,50	—
2681	397 203,53	2 238 865,89	Картометрический метод	2,50	—
2680	397 317,55	2 238 643,32	Картометрический метод	2,50	—
2679	397 324,02	2 238 643,50	Картометрический метод	2,50	—
2678	397 324,74	2 238 642,14	Картометрический метод	2,50	—
2677	397 513,52	2 238 645,20	Картометрический метод	2,50	—
2676	397 568,45	2 238 761,61	Картометрический метод	2,50	—
2675	397 560,62	2 238 763,47	Картометрический метод	2,50	—
2674	397 561,22	2 238 764,73	Картометрический метод	2,50	—
2673	397 582,57	2 238 763,44	Картометрический метод	2,50	—

## Раздел 2

Сведения о местоположении границ объекта					
1	2	3	4	5	6
2672	398 026,87	2 238 725,36	Картометрический метод	2,50	—
2671	398 041,22	2 238 694,88	Картометрический метод	2,50	—
2670	398 111,93	2 238 534,52	Картометрический метод	2,50	—
2669	397 972,49	2 238 371,99	Картометрический метод	2,50	—
2668	397 982,59	2 238 372,07	Картометрический метод	2,50	—
2667	397 977,58	2 238 366,10	Картометрический метод	2,50	—
2666	398 394,06	2 238 373,80	Картометрический метод	2,50	—
2665	398 394,77	2 238 375,70	Картометрический метод	2,50	—
2664	398 395,01	2 238 375,70	Картометрический метод	2,50	—
2663	398 548,21	2 238 781,31	Картометрический метод	2,50	—
2662	398 567,42	2 238 807,41	Картометрический метод	2,50	—
2661	398 907,47	2 239 264,43	Картометрический метод	2,50	—
2660	398 794,56	2 239 364,65	Картометрический метод	2,50	—
2659	398 974,30	2 239 487,63	Картометрический метод	2,50	—
2658	399 092,74	2 239 413,40	Картометрический метод	2,50	—
2657	399 094,06	2 239 414,62	Картометрический метод	2,50	—
2656	399 096,88	2 239 412,86	Картометрический метод	2,50	—
2655	399 242,31	2 239 549,81	Картометрический метод	2,50	—
2654	399 205,82	2 239 716,29	Картометрический метод	2,50	—
2653	399 330,71	2 239 818,53	Картометрический метод	2,50	—
2652	399 268,59	2 239 969,49	Картометрический метод	2,50	—
2651	399 251,26	2 240 009,63	Картометрический метод	2,50	—
2650	399 251,58	2 240 010,82	Картометрический метод	2,50	—
2649	399 246,61	2 240 022,91	Картометрический метод	2,50	—
2648	399 244,43	2 240 021,89	Картометрический метод	2,50	—
2647	399 242,91	2 240 025,74	Картометрический метод	2,50	—
2646	398 849,68	2 239 841,25	Картометрический метод	2,50	—
2645	398 784,23	2 239 986,56	Картометрический метод	2,50	—
2644	398 684,26	2 240 209,74	Картометрический метод	2,50	—
2643	398 625,67	2 240 306,58	Картометрический метод	2,50	—
2642	398 592,28	2 240 361,53	Картометрический метод	2,50	—
2641	398 548,26	2 240 528,81	Картометрический метод	2,50	—
2640	398 487,24	2 240 698,21	Картометрический метод	2,50	—
2639	398 486,91	2 240 698,54	Картометрический метод	2,50	—
2638	398 486,76	2 240 698,97	Картометрический метод	2,50	—
2637	398 476,43	2 240 709,02	Картометрический метод	2,50	—
2636	398 135,61	2 241 049,63	Картометрический метод	2,50	—
2635	397 797,95	2 241 253,88	Картометрический метод	2,50	—
2634	398 008,86	2 241 359,82	Картометрический метод	2,50	—
2633	398 231,54	2 241 519,66	Картометрический метод	2,50	—
2632	398 352,83	2 241 576,20	Картометрический метод	2,50	—
2631	398 463,54	2 241 652,70	Картометрический метод	2,50	—
2630	398 690,85	2 241 769,22	Картометрический метод	2,50	—
2629	398 801,51	2 241 842,31	Картометрический метод	2,50	—
2628	398 856,16	2 241 888,07	Картометрический метод	2,50	—
2627	398 927,25	2 242 016,22	Картометрический метод	2,50	—
2626	399 044,73	2 242 164,68	Картометрический метод	2,50	—
2625	399 125,78	2 242 237,85	Картометрический метод	2,50	—
2624	399 129,66	2 242 241,82	Картометрический метод	2,50	—
2623	399 129,33	2 242 242,83	Картометрический метод	2,50	—
2622	399 146,10	2 242 258,67	Картометрический метод	2,50	—
2621	399 219,53	2 242 333,90	Картометрический метод	2,50	—
2620	399 292,54	2 242 490,67	Картометрический метод	2,50	—
2619	399 321,14	2 242 495,93	Картометрический метод	2,50	—
2618	399 372,37	2 242 541,01	Картометрический метод	2,50	—

## Раздел 2

Сведения о местоположении границ объекта					
1	2	3	4	5	6
2617	399 399,01	2 242 539,64	Картометрический метод	2,50	—
2616	399 425,65	2 242 550,57	Картометрический метод	2,50	—
2615	399 447,50	2 242 579,60	Картометрический метод	2,50	—
2614	399 465,61	2 242 582,34	Картометрический метод	2,50	—
2613	399 493,95	2 242 562,87	Картометрический метод	2,50	—
2612	399 517,86	2 242 561,16	Картометрический метод	2,50	—
2611	399 540,06	2 242 570,04	Картометрический метод	2,50	—
2610	399 570,80	2 242 542,72	Картометрический метод	2,50	—
2609	399 590,27	2 242 538,28	Картометрический метод	2,50	—
2608	399 615,54	2 242 547,84	Картометрический метод	2,50	—
2607	399 626,47	2 242 562,87	Картометрический метод	2,50	—
2606	399 652,08	2 242 608,29	Картометрический метод	2,50	—
2605	399 673,94	2 242 622,30	Картометрический метод	2,50	—
2604	399 696,48	2 242 628,10	Картометрический метод	2,50	—
2603	399 708,78	2 242 617,86	Картометрический метод	2,50	—
2602	399 720,73	2 242 620,25	Картометрический метод	2,50	—
2601	399 738,15	2 242 638,01	Картометрический метод	2,50	—
2600	399 752,84	2 242 636,30	Картометрический метод	2,50	—
2599	399 768,89	2 242 629,13	Картометрический метод	2,50	—
2598	399 792,80	2 242 631,52	Картометрический метод	2,50	—
2597	399 812,95	2 242 651,67	Картометрический метод	2,50	—
2596	399 828,66	2 242 677,28	Картометрический метод	2,50	—
2595	399 844,03	2 242 685,82	Картометрический метод	2,50	—
2594	399 880,62	2 242 675,44	Картометрический метод	2,50	—
2593	399 901,12	2 242 677,95	Картометрический метод	2,50	—
2592	399 920,01	2 242 692,52	Картометрический метод	2,50	—
2591	399 942,56	2 242 717,34	Картометрический метод	2,50	—
2590	399 954,62	2 242 735,55	Картометрический метод	2,50	—
2589	399 953,94	2 242 759,23	Картометрический метод	2,50	—
2588	399 964,87	2 242 772,21	Картометрический метод	2,50	—
2587	399 991,22	2 242 791,37	Картометрический метод	2,50	—
2586	399 979,69	2 242 811,03	Картометрический метод	2,50	—
2585	399 979,26	2 242 836,24	Картометрический метод	2,50	—
2584	400 008,24	2 242 968,06	Картометрический метод	2,50	—
2583	400 008,56	2 242 996,59	Картометрический метод	2,50	—
2582	399 999,27	2 243 026,39	Картометрический метод	2,50	—
2581	399 971,07	2 243 065,49	Картометрический метод	2,50	—
2580	399 946,39	2 243 109,40	Картометрический метод	2,50	—
2579	399 919,79	2 243 144,34	Картометрический метод	2,50	—
2578	399 906,65	2 243 170,62	Картометрический метод	2,50	—
2577	399 896,07	2 243 218,37	Картометрический метод	2,50	—
2576	399 884,53	2 243 254,91	Картометрический метод	2,50	—
2575	399 883,89	2 243 273,82	Картометрический метод	2,50	—
2574	399 892,54	2 243 289,84	Картометрический метод	2,50	—
2573	399 928,12	2 243 317,08	Картометрический метод	2,50	—
2572	399 936,45	2 243 335,35	Картометрический метод	2,50	—
2571	399 937,09	2 243 365,80	Картометрический метод	2,50	—
2570	399 951,84	2 243 413,55	Картометрический метод	2,50	—
2569	399 987,73	2 243 577,33	Картометрический метод	2,50	—
2568	399 984,21	2 243 625,72	Картометрический метод	2,50	—
2567	399 962,09	2 243 743,99	Картометрический метод	2,50	—
2566	399 966,26	2 243 782,45	Картометрический метод	2,50	—
2565	399 964,02	2 243 818,02	Картометрический метод	2,50	—
2564	399 936,77	2 243 909,14	Картометрический метод	2,50	—
2563	399 939,34	2 243 970,68	Картометрический метод	2,50	—

## Раздел 2

Сведения о местоположении границ объекта					
1	2	3	4	5	6
2562	399 950,23	2 244 054,01	Картометрический метод	2,50	—
2561	399 951,84	2 244 127,72	Картометрический метод	2,50	—
2560	399 945,11	2 244 167,46	Картометрический метод	2,50	—
2559	399 931,97	2 244 191,82	Картометрический метод	2,50	—
2558	399 909,85	2 244 209,45	Картометрический метод	2,50	—
2557	399 891,26	2 244 232,20	Картометрический метод	2,50	—
2556	399 849,28	2 244 268,42	Картометрический метод	2,50	—
2555	399 818,19	2 244 282,52	Картометрический метод	2,50	—
2554	399 787,10	2 244 286,69	Картометрический метод	2,50	—
2553	399 752,17	2 244 307,52	Картометрический метод	2,50	—
2552	399 732,62	2 244 329,00	Картометрический метод	2,50	—
2551	399 670,12	2 244 370,66	Картометрический метод	2,50	—
2550	399 633,90	2 244 412,32	Картометрический метод	2,50	—
2549	399 581,34	2 244 452,07	Картометрический метод	2,50	—
2548	399 557,63	2 244 462,96	Картометрический метод	2,50	—
2547	399 524,29	2 244 470,33	Картометрический метод	2,50	—
2546	399 509,23	2 244 478,99	Картометрический метод	2,50	—
2545	399 501,86	2 244 493,73	Картометрический метод	2,50	—
2544	399 490,32	2 244 526,74	Картометрический метод	2,50	—
2543	399 478,46	2 244 535,72	Картометрический метод	2,50	—
2542	399 459,55	2 244 535,07	Картометрический метод	2,50	—
2541	399 431,35	2 244 522,58	Картометрический метод	2,50	—
2540	399 411,80	2 244 521,29	Картометрический метод	2,50	—
2539	399 391,61	2 244 529,63	Картометрический метод	2,50	—
2538	399 368,85	2 244 547,57	Картометрический метод	2,50	—
2537	399 353,47	2 244 574,82	Картометрический метод	2,50	—
2536	399 338,73	2 244 593,09	Картометрический метод	2,50	—
2535	399 327,51	2 244 594,69	Картометрический метод	2,50	—
2534	399 284,88	2 244 582,19	Картометрический метод	2,50	—
2533	399 260,52	2 244 579,94	Картометрический метод	2,50	—
2532	399 232,00	2 244 586,35	Картометрический метод	2,50	—
2531	399 200,27	2 244 608,79	Картометрический метод	2,50	—
2530	399 173,35	2 244 644,04	Картометрический метод	2,50	—
2529	399 161,49	2 244 675,45	Картометрический метод	2,50	—
2528	399 157,00	2 244 721,28	Картометрический метод	2,50	—
2527	399 159,57	2 244 759,42	Картометрический метод	2,50	—
2526	399 174,34	2 244 807,42	Картометрический метод	2,50	—
2525	399 192,71	2 244 855,71	Картометрический метод	2,50	—
2524	399 195,06	2 244 895,02	Картометрический метод	2,50	—
2523	399 185,87	2 244 931,77	Картометрический метод	2,50	—
2522	399 167,29	2 244 960,19	Картометрический метод	2,50	—
2521	399 139,94	2 244 987,75	Картометрический метод	2,50	—
2520	399 120,07	2 245 023,01	Картометрический метод	2,50	—
2519	399 083,10	2 245 065,96	Картометрический метод	2,50	—
2518	399 074,34	2 245 083,69	Картометрический метод	2,50	—
2517	399 078,61	2 245 120,87	Картометрический метод	2,50	—
2516	399 072,42	2 245 169,16	Картометрический метод	2,50	—
2515	399 078,61	2 245 193,94	Картометрический метод	2,50	—
2514	399 091,01	2 245 215,95	Картометрический метод	2,50	—
2513	399 113,23	2 245 245,65	Картометрический метод	2,50	—
2512	399 121,99	2 245 271,93	Картометрический метод	2,50	—
2511	399 125,62	2 245 318,51	Картометрический метод	2,50	—
2510	399 131,18	2 245 335,17	Картометрический метод	2,50	—
2509	399 145,92	2 245 357,18	Картометрический метод	2,50	—
2508	399 149,98	2 245 375,77	Картометрический метод	2,50	—

Сведения о местоположении границ объекта					
1	2	3	4	5	6
2507	399 145,71	2 245 398,85	Картометрический метод	2,50	—
2506	399 155,75	2 245 428,97	Картометрический метод	2,50	—
2505	399 157,03	2 245 450,77	Картометрический метод	2,50	—
2504	399 132,76	2 245 481,96	Картометрический метод	2,50	—
2503	399 115,88	2 245 513,80	Картометрический метод	2,50	—
2502	399 112,25	2 245 540,72	Картометрический метод	2,50	—
2501	399 120,80	2 245 566,36	Картометрический метод	2,50	—
2500	399 142,17	2 245 588,37	Картометрический метод	2,50	—
2499	399 175,71	2 245 606,53	Картометрический метод	2,50	—
2498	399 183,83	2 245 622,55	Картометрический метод	2,50	—
2497	399 179,34	2 245 641,78	Картометрический метод	2,50	—
2496	399 165,67	2 245 648,62	Картометрический метод	2,50	—
2495	399 134,69	2 245 640,93	Картометрический метод	2,50	—
2494	399 120,16	2 245 643,06	Картометрический метод	2,50	—
2493	399 103,71	2 245 658,23	Картометрический метод	2,50	—
2492	399 069,02	2 245 698,27	Картометрический метод	2,50	—
2491	399 059,62	2 245 715,36	Картометрический метод	2,50	—
2490	399 059,33	2 245 733,31	Картометрический метод	2,50	—
2489	399 068,59	2 245 745,28	Картометрический метод	2,50	—
2488	399 098,08	2 245 756,25	Картометрический метод	2,50	—
2487	399 107,62	2 245 769,21	Картометрический метод	2,50	—
2486	399 109,05	2 245 783,60	Картометрический метод	2,50	—
2485	399 103,49	2 245 792,85	Картометрический метод	2,50	—
2484	399 093,66	2 245 790,43	Картометрический метод	2,50	—
2483	399 059,62	2 245 762,66	Картометрический метод	2,50	—
2482	399 048,37	2 245 760,80	Картометрический метод	2,50	—
2481	399 042,95	2 245 766,07	Картометрический метод	2,50	—
2480	399 044,38	2 245 775,48	Картометрический метод	2,50	—
2479	399 072,87	2 245 798,69	Картометрический метод	2,50	—
2478	399 083,83	2 245 815,36	Картометрический метод	2,50	—
2477	399 087,54	2 245 836,58	Картометрический метод	2,50	—
2476	399 084,24	2 245 859,23	Картометрический метод	2,50	—
2475	399 072,12	2 245 876,86	Картометрический метод	2,50	—
2474	399 049,33	2 245 884,83	Картометрический метод	2,50	—
2473	399 010,10	2 245 899,48	Картометрический метод	2,50	—
2472	398 984,67	2 245 913,80	Картометрический метод	2,50	—
2471	398 973,46	2 245 963,53	Картометрический метод	2,50	—
2470	398 953,80	2 246 001,14	Картометрический метод	2,50	—
2469	398 956,65	2 246 027,35	Картометрический метод	2,50	—
2468	398 974,29	2 246 057,23	Картометрический метод	2,50	—
2467	399 104,41	2 246 055,14	Картометрический метод	2,50	—
2466	399 541,42	2 246 051,10	Картометрический метод	2,50	—
2465	399 991,88	2 246 080,75	Картометрический метод	2,50	—
2464	400 106,90	2 246 054,00	Картометрический метод	2,50	—
2463	400 498,08	2 245 964,11	Картометрический метод	2,50	—
2462	400 843,16	2 245 824,49	Картометрический метод	2,50	—
2461	400 952,24	2 245 782,62	Картометрический метод	2,50	—
2460	401 357,51	2 245 625,54	Картометрический метод	2,50	—
2459	401 772,80	2 245 477,57	Картометрический метод	2,50	—
2458	401 973,04	2 245 407,02	Картометрический метод	2,50	—
2457	402 000,20	2 245 397,43	Картометрический метод	2,50	—
2456	402 248,50	2 245 311,84	Картометрический метод	2,50	—
2455	402 556,67	2 245 260,33	Картометрический метод	2,50	—
2454	402 596,51	2 245 254,04	Картометрический метод	2,50	—
2453	402 727,84	2 245 234,40	Картометрический метод	2,50	—

## Раздел 2

Сведения о местоположении границ объекта					
1	2	3	4	5	6
2452	403 232,40	2 245 171,30	Картометрический метод	2,50	—
2451	403 280,02	2 245 163,81	Картометрический метод	2,50	—
2450	403 721,01	2 245 101,38	Картометрический метод	2,50	—
2449	404 221,28	2 245 025,60	Картометрический метод	2,50	—
2448	404 397,02	2 244 983,89	Картометрический метод	2,50	—
2447	405 078,80	2 244 886,08	Картометрический метод	2,50	—
2446	405 094,05	2 244 836,47	Картометрический метод	2,50	—
2445	405 107,96	2 244 791,19	Картометрический метод	2,50	—
2444	405 166,03	2 244 602,25	Картометрический метод	2,50	—
2443	405 386,47	2 243 940,63	Картометрический метод	2,50	—
2442	405 538,19	2 243 500,65	Картометрический метод	2,50	—
2441	405 631,59	2 243 216,74	Картометрический метод	2,50	—
2440	405 743,77	2 242 837,58	Картометрический метод	2,50	—
2439	405 888,67	2 242 377,56	Картометрический метод	2,50	—
2438	405 869,08	2 242 373,52	Картометрический метод	2,50	—
2437	406 132,60	2 241 576,07	Картометрический метод	2,50	—
2436	406 149,66	2 241 581,83	Картометрический метод	2,50	—
2435	406 414,80	2 240 770,02	Картометрический метод	2,50	—
2434	406 396,12	2 240 765,87	Картометрический метод	2,50	—
2433	406 504,59	2 240 455,64	Картометрический метод	2,50	—
2432	406 523,68	2 240 461,92	Картометрический метод	2,50	—
2431	406 618,84	2 240 175,13	Картометрический метод	2,50	—
2430	406 635,73	2 240 128,01	Картометрический метод	2,50	—
2429	406 661,33	2 239 938,60	Картометрический метод	2,50	—
2428	406 646,29	2 239 281,55	Картометрический метод	2,50	—
2427	406 641,55	2 239 008,04	Картометрический метод	2,50	—
2426	406 497,91	2 239 009,74	Картометрический метод	2,50	—
2425	406 349,48	2 239 039,37	Картометрический метод	2,50	—
2424	406 343,20	2 239 035,11	Картометрический метод	2,50	—
2423	406 242,39	2 239 068,56	Картометрический метод	2,50	—
2422	406 217,88	2 239 058,00	Картометрический метод	2,50	—
2421	406 178,79	2 239 068,41	Картометрический метод	2,50	—
2420	406 176,36	2 239 086,65	Картометрический метод	2,50	—
2419	406 162,17	2 239 106,96	Картометрический метод	2,50	—
2418	406 154,92	2 239 116,61	Картометрический метод	2,50	—
2417	406 127,32	2 239 132,26	Картометрический метод	2,50	—
2416	406 116,70	2 239 138,58	Картометрический метод	2,50	—
2415	406 086,53	2 239 168,11	Картометрический метод	2,50	—
2414	406 047,78	2 239 171,14	Картометрический метод	2,50	—
2413	406 035,83	2 239 185,30	Картометрический метод	2,50	—
2412	406 042,90	2 239 203,68	Картометрический метод	2,50	—
2411	406 050,68	2 239 210,55	Картометрический метод	2,50	—
2410	406 040,38	2 239 217,96	Картометрический метод	2,50	—
2409	406 012,77	2 239 229,09	Картометрический метод	2,50	—
2408	405 996,45	2 239 226,95	Картометрический метод	2,50	—
2407	405 979,25	2 239 218,35	Картометрический метод	2,50	—
2406	405 962,92	2 239 188,96	Картометрический метод	2,50	—
2405	405 964,95	2 239 175,12	Картометрический метод	2,50	—
2404	405 975,86	2 239 155,64	Картометрический метод	2,50	—
2403	405 963,68	2 239 146,30	Картометрический метод	2,50	—
2402	405 946,94	2 239 163,27	Картометрический метод	2,50	—
2401	405 934,16	2 239 163,50	Картометрический метод	2,50	—
2400	405 920,48	2 239 156,98	Картометрический метод	2,50	—
2399	405 882,57	2 239 156,57	Картометрический метод	2,50	—
2398	405 841,80	2 239 146,84	Картометрический метод	2,50	—

## Раздел 2

Сведения о местоположении границ объекта					
1	2	3	4	5	6
2397	405 828,01	2 239 168,40	Картометрический метод	2,50	—
2396	405 821,18	2 239 192,01	Картометрический метод	2,50	—
2395	405 754,41	2 239 174,56	Картометрический метод	2,50	—
2394	405 692,70	2 239 148,06	Картометрический метод	2,50	—
2393	405 675,96	2 239 127,14	Картометрический метод	2,50	—
2392	405 650,86	2 239 118,08	Картометрический метод	2,50	—
2391	405 626,57	2 239 078,83	Картометрический метод	2,50	—
2390	405 593,87	2 239 050,94	Картометрический метод	2,50	—
2389	405 562,42	2 239 043,97	Картометрический метод	2,50	—
2388	405 551,02	2 239 035,77	Картометрический метод	2,50	—
2387	405 544,83	2 239 032,05	Картометрический метод	2,50	—
2386	405 543,82	2 239 024,14	Картометрический метод	2,50	—
2385	405 549,93	2 239 018,41	Картометрический метод	2,50	—
2384	405 556,61	2 239 017,40	Картометрический метод	2,50	—
2383	405 581,38	2 239 013,18	Картометрический метод	2,50	—
2382	405 591,26	2 239 005,36	Картометрический метод	2,50	—
2381	405 590,03	2 238 996,29	Картометрический метод	2,50	—
2380	405 580,55	2 238 989,29	Картометрический метод	2,50	—
2379	405 565,72	2 238 983,52	Картометрический метод	2,50	—
2378	405 547,59	2 238 978,16	Картометрический метод	2,50	—
2377	405 523,69	2 238 974,04	Картометрический метод	2,50	—
2376	405 512,57	2 238 969,10	Картометрический метод	2,50	—
2375	405 506,80	2 238 959,62	Картометрический метод	2,50	—
2374	405 512,98	2 238 953,03	Картометрический метод	2,50	—
2373	405 526,99	2 238 953,03	Картометрический метод	2,50	—
2372	405 535,87	2 238 946,75	Картометрический метод	2,50	—
2371	405 535,64	2 238 934,90	Картометрический метод	2,50	—
2370	405 526,58	2 238 923,36	Картометрический метод	2,50	—
2369	405 508,86	2 238 913,88	Картометрический метод	2,50	—
2368	405 494,64	2 238 912,86	Картометрический метод	2,50	—
2367	405 489,90	2 238 916,98	Картометрический метод	2,50	—
2366	405 490,11	2 238 925,63	Картометрический метод	2,50	—
2365	405 492,17	2 238 939,64	Картометрический метод	2,50	—
2364	405 490,11	2 238 944,99	Картометрический метод	2,50	—
2363	405 485,37	2 238 947,05	Картометрический метод	2,50	—
2362	405 476,51	2 238 943,96	Картометрический метод	2,50	—
2361	405 471,98	2 238 939,64	Картометрический метод	2,50	—
2360	405 468,69	2 238 932,84	Картометрический метод	2,50	—
2359	405 465,80	2 238 920,68	Картометрический метод	2,50	—
2358	405 459,41	2 238 910,38	Картометрический метод	2,50	—
2357	405 455,09	2 238 903,58	Картометрический метод	2,50	—
2356	405 454,26	2 238 896,79	Картометрический метод	2,50	—
2355	405 459,83	2 238 889,16	Картометрический метод	2,50	—
2354	405 472,19	2 238 883,39	Картометрический метод	2,50	—
2353	405 477,54	2 238 876,80	Картометрический метод	2,50	—
2352	405 476,31	2 238 864,85	Картометрический метод	2,50	—
2351	405 464,77	2 238 854,55	Картометрический метод	2,50	—
2350	405 451,17	2 238 850,43	Картометрический метод	2,50	—
2349	405 444,17	2 238 856,20	Картометрический метод	2,50	—
2348	405 439,64	2 238 868,97	Картометрический метод	2,50	—
2347	405 432,63	2 238 875,57	Картометрический метод	2,50	—
2346	405 423,57	2 238 873,51	Картометрический метод	2,50	—
2345	405 428,92	2 238 861,56	Картометрический метод	2,50	—
2344	405 431,81	2 238 853,73	Картометрический метод	2,50	—
2343	405 421,51	2 238 843,84	Картометрический метод	2,50	—

## Раздел 2

Сведения о местоположении границ объекта					
1	2	3	4	5	6
2342	405 416,98	2 238 839,72	Картометрический метод	2,50	—
2341	405 413,27	2 238 833,54	Картометрический метод	2,50	—
2340	405 419,45	2 238 828,18	Картометрический метод	2,50	—
2339	405 428,10	2 238 827,77	Картометрический метод	2,50	—
2338	405 431,81	2 238 824,47	Картометрический метод	2,50	—
2337	405 430,57	2 238 816,23	Картометрический метод	2,50	—
2336	405 423,57	2 238 807,17	Картометрический метод	2,50	—
2335	405 416,15	2 238 800,58	Картометрический метод	2,50	—
2334	405 408,32	2 238 799,34	Картометрический метод	2,50	—
2333	405 404,61	2 238 811,29	Картометрический метод	2,50	—
2332	405 400,08	2 238 821,18	Картометрический метод	2,50	—
2331	405 389,78	2 238 821,18	Картометрический метод	2,50	—
2330	405 383,19	2 238 815,82	Картометрический метод	2,50	—
2329	405 378,24	2 238 802,64	Картометрический метод	2,50	—
2328	405 374,54	2 238 783,27	Картометрический метод	2,50	—
2327	405 380,72	2 238 774,62	Картометрический метод	2,50	—
2326	405 390,19	2 238 764,73	Картометрический метод	2,50	—
2325	405 391,84	2 238 758,96	Картометрический метод	2,50	—
2324	405 382,36	2 238 745,78	Картометрический метод	2,50	—
2323	405 374,33	2 238 736,92	Картометрический метод	2,50	—
2322	405 371,24	2 238 725,38	Картометрический метод	2,50	—
2321	405 374,74	2 238 720,44	Картометрический метод	2,50	—
2320	405 380,30	2 238 710,55	Картометрический метод	2,50	—
2319	405 381,33	2 238 701,07	Картометрический метод	2,50	—
2318	405 374,54	2 238 685,00	Картометрический метод	2,50	—
2317	405 364,24	2 238 670,17	Картометрический метод	2,50	—
2316	405 363,00	2 238 659,66	Картометрический метод	2,50	—
2315	405 358,67	2 238 650,80	Картометрический метод	2,50	—
2314	405 348,37	2 238 642,77	Картометрический метод	2,50	—
2313	405 333,54	2 238 634,53	Картометрический метод	2,50	—
2312	405 320,56	2 238 629,38	Картометрический метод	2,50	—
2311	405 306,96	2 238 626,29	Картометрический метод	2,50	—
2310	405 291,51	2 238 624,64	Картометрический метод	2,50	—
2309	405 265,97	2 238 622,17	Картометрический метод	2,50	—
2308	405 256,90	2 238 617,84	Картометрический метод	2,50	—
2307	405 254,22	2 238 614,34	Картометрический метод	2,50	—
2306	405 257,93	2 238 608,78	Картометрический метод	2,50	—
2305	405 262,88	2 238 602,39	Картометрический метод	2,50	—
2304	405 263,49	2 238 598,27	Картометрический метод	2,50	—
2303	405 260,20	2 238 589,20	Картометрический метод	2,50	—
2302	405 248,87	2 238 584,47	Картометрический метод	2,50	—
2301	405 231,77	2 238 581,58	Картометрический метод	2,50	—
2300	405 224,14	2 238 580,14	Картометрический метод	2,50	—
2299	405 205,19	2 238 558,51	Картометрический метод	2,50	—
2298	405 204,57	2 238 545,32	Картометрический метод	2,50	—
2297	405 197,98	2 238 534,82	Картометрический метод	2,50	—
2296	405 187,89	2 238 525,34	Картометрический метод	2,50	—
2295	405 178,62	2 238 515,04	Картометрический метод	2,50	—
2294	405 175,11	2 238 505,36	Картометрический метод	2,50	—
2293	405 174,70	2 238 493,20	Картометрический метод	2,50	—
2292	405 174,49	2 238 479,81	Картометрический метод	2,50	—
2291	405 172,43	2 238 471,16	Картометрический метод	2,50	—
2290	405 153,93	2 238 451,45	Картометрический метод	2,50	—
2289	405 146,08	2 238 430,48	Картометрический метод	2,50	—
2288	405 144,82	2 238 411,37	Картометрический метод	2,50	—



## Раздел 2

Сведения о местоположении границ объекта					
1	2	3	4	5	6
2287	405 146,22	2 238 388,52	Картометрический метод	2,50	—
2286	405 145,44	2 238 363,98	Картометрический метод	2,50	—
2285	405 147,61	2 238 340,47	Картометрический метод	2,50	—
2284	405 170,87	2 238 338,79	Картометрический метод	2,50	—
2283	405 281,66	2 238 366,96	Картометрический метод	2,50	—
2282	405 295,97	2 238 370,94	Картометрический метод	2,50	—
2281	405 299,55	2 238 379,28	Картометрический метод	2,50	—
2280	405 295,43	2 238 387,72	Картометрический метод	2,50	—
2279	405 287,19	2 238 394,31	Картометрический метод	2,50	—
2278	405 291,91	2 238 396,79	Картометрический метод	2,50	—
2277	405 305,73	2 238 395,29	Картометрический метод	2,50	—
2276	405 318,04	2 238 395,36	Картометрический метод	2,50	—
2275	405 345,68	2 238 408,80	Картометрический метод	2,50	—
2274	405 383,19	2 238 424,39	Картометрический метод	2,50	—
2273	405 470,38	2 238 419,96	Картометрический метод	2,50	—
2272	405 507,40	2 238 417,63	Картометрический метод	2,50	—
2271	405 533,66	2 238 406,01	Картометрический метод	2,50	—
2270	405 564,86	2 238 401,07	Картометрический метод	2,50	—
2269	405 599,96	2 238 399,45	Картометрический метод	2,50	—
2268	405 610,40	2 238 408,40	Картометрический метод	2,50	—
2267	405 590,18	2 238 480,46	Картометрический метод	2,50	—
2266	405 651,37	2 238 578,05	Картометрический метод	2,50	—
2265	405 677,52	2 238 571,77	Картометрический метод	2,50	—
2264	405 716,74	2 238 550,85	Картометрический метод	2,50	—
2263	405 754,35	2 238 587,00	Картометрический метод	2,50	—
2262	405 776,11	2 238 621,42	Картометрический метод	2,50	—
2261	405 791,63	2 238 623,28	Картометрический метод	2,50	—
2260	405 801,40	2 238 613,93	Картометрический метод	2,50	—
2259	405 799,34	2 238 592,91	Картометрический метод	2,50	—
2258	405 807,78	2 238 567,33	Картометрический метод	2,50	—
2257	405 821,52	2 238 566,88	Картометрический метод	2,50	—
2256	405 830,68	2 238 575,68	Картометрический метод	2,50	—
2255	405 833,16	2 238 596,90	Картометрический метод	2,50	—
2254	405 835,48	2 238 629,21	Картометрический метод	2,50	—
2253	405 830,99	2 238 679,15	Картометрический метод	2,50	—
2252	405 844,82	2 238 691,50	Картометрический метод	2,50	—
2251	405 881,39	2 238 659,62	Картометрический метод	2,50	—
2250	405 929,22	2 238 637,30	Картометрический метод	2,50	—
2249	405 963,05	2 238 669,89	Картометрический метод	2,50	—
2248	406 033,98	2 238 723,10	Картометрический метод	2,50	—
2247	406 048,00	2 238 725,48	Картометрический метод	2,50	—
2246	406 077,52	2 238 711,36	Картометрический метод	2,50	—
2245	406 175,09	2 238 690,74	Картометрический метод	2,50	—
2244	406 170,64	2 238 626,55	Картометрический метод	2,50	—
2243	406 172,30	2 238 598,46	Картометрический метод	2,50	—
2242	406 228,66	2 238 586,40	Картометрический метод	2,50	—
2241	406 232,93	2 238 579,39	Картометрический метод	2,50	—
2240	406 276,59	2 238 574,23	Картометрический метод	2,50	—
2239	406 278,76	2 238 586,98	Картометрический метод	2,50	—
2238	406 362,57	2 238 578,06	Картометрический метод	2,50	—
2237	406 438,16	2 238 574,95	Картометрический метод	2,50	—
2236	406 476,50	2 238 628,40	Картометрический метод	2,50	—
2235	406 476,86	2 238 636,27	Картометрический метод	2,50	—
2234	406 477,70	2 238 654,58	Картометрический метод	2,50	—
2233	406 498,00	2 238 729,05	Картометрический метод	2,50	—

## Раздел 2

Сведения о местоположении границ объекта					
1	2	3	4	5	6
2232	406 501,47	2 238 728,68	Картометрический метод	2,50	—
2231	406 503,42	2 238 724,93	Картометрический метод	2,50	—
2230	406 481,74	2 238 512,28	Картометрический метод	2,50	—
2229	406 463,08	2 238 302,04	Картометрический метод	2,50	—
2228	406 451,64	2 238 144,20	Картометрический метод	2,50	—
2227	406 446,55	2 238 087,06	Картометрический метод	2,50	—
2226	406 438,82	2 238 045,71	Картометрический метод	2,50	—
2225	406 412,45	2 238 051,16	Картометрический метод	2,50	—
2224	406 411,12	2 238 044,29	Картометрический метод	2,50	—
2223	406 437,73	2 238 038,46	Картометрический метод	2,50	—
2222	406 410,88	2 237 870,22	Картометрический метод	2,50	—
2221	406 372,81	2 237 562,08	Картометрический метод	2,50	—
2220	406 368,88	2 237 549,14	Картометрический метод	2,50	—
2219	406 363,01	2 237 544,72	Картометрический метод	2,50	—
2218	406 356,08	2 237 543,75	Картометрический метод	2,50	—
2217	406 320,55	2 237 544,66	Картометрический метод	2,50	—
2216	405 625,32	2 237 613,90	Картометрический метод	2,50	—
2215	405 267,29	2 237 640,21	Картометрический метод	2,50	—
2214	405 250,99	2 237 641,08	Картометрический метод	2,50	—
2213	405 249,34	2 237 644,83	Картометрический метод	2,50	—
2212	405 250,08	2 237 674,72	Картометрический метод	2,50	—
2211	405 243,08	2 237 674,87	Картометрический метод	2,50	—
2210	405 242,48	2 237 644,98	Картометрический метод	2,50	—
2209	405 239,87	2 237 641,68	Картометрический метод	2,50	—
2208	405 222,82	2 237 642,60	Картометрический метод	2,50	—
2207	404 757,44	2 237 675,41	Картометрический метод	2,50	—
2206	404 552,91	2 237 690,51	Картометрический метод	2,50	—
2205	404 479,68	2 237 688,70	Картометрический метод	2,50	—
2204	404 405,16	2 237 682,56	Картометрический метод	2,50	—
2203	404 298,99	2 237 664,92	Картометрический метод	2,50	—
2202	403 888,19	2 237 490,72	Картометрический метод	2,50	—
2201	403 818,15	2 237 461,57	Картометрический метод	2,50	—
2200	403 570,43	2 237 357,58	Картометрический метод	2,50	—
2199	403 408,90	2 237 296,38	Картометрический метод	2,50	—
2198	403 402,57	2 237 294,31	Картометрический метод	2,50	—
2197	403 401,19	2 237 301,83	Картометрический метод	2,50	—
2196	403 394,06	2 237 340,81	Картометрический метод	2,50	—
2195	403 388,27	2 237 339,46	Картометрический метод	2,50	—
2194	403 394,34	2 237 304,27	Картометрический метод	2,50	—
2193	403 394,61	2 237 299,55	Картометрический метод	2,50	—
2192	403 395,05	2 237 291,86	Картометрический метод	2,50	—
2191	403 385,79	2 237 288,83	Картометрический метод	2,50	—
2190	403 290,07	2 237 263,29	Картометрический метод	2,50	—
2189	403 293,26	2 237 278,01	Картометрический метод	2,50	—
2188	403 292,41	2 237 281,97	Картометрический метод	2,50	—
2187	403 284,17	2 237 329,30	Картометрический метод	2,50	—
2186	403 233,83	2 237 322,12	Картометрический метод	2,50	—
2185	403 176,78	2 237 289,81	Картометрический метод	2,50	—
2184	403 154,43	2 237 294,97	Картометрический метод	2,50	—
2183	403 145,83	2 237 301,72	Картометрический метод	2,50	—
2182	403 136,67	2 237 293,53	Картометрический метод	2,50	—
2181	403 109,48	2 237 293,30	Картометрический метод	2,50	—
2180	403 089,96	2 237 258,66	Картометрический метод	2,50	—
2179	403 063,85	2 237 257,38	Картометрический метод	2,50	—
2178	403 034,01	2 237 326,57	Картометрический метод	2,50	—

Сведения о местоположении границ объекта					
1	2	3	4	5	6
2177	403 057,65	2 237 349,08	Картометрический метод	2,50	—
2176	403 060,20	2 237 364,88	Картометрический метод	2,50	—
2175	403 024,18	2 237 460,41	Картометрический метод	2,50	—
2174	402 884,95	2 237 406,02	Картометрический метод	2,50	—
2173	402 939,57	2 237 313,05	Картометрический метод	2,50	—
2172	402 969,56	2 237 316,07	Картометрический метод	2,50	—
2171	403 009,82	2 237 239,66	Картометрический метод	2,50	—
2170	403 033,33	2 237 220,89	Картометрический метод	2,50	—
2169	403 061,52	2 237 218,35	Картометрический метод	2,50	—
2168	403 066,21	2 237 215,07	Картометрический метод	2,50	—
2167	403 080,35	2 237 205,19	Картометрический метод	2,50	—
2166	403 082,47	2 237 197,03	Картометрический метод	2,50	—
2165	403 031,39	2 237 170,38	Картометрический метод	2,50	—
2164	402 966,88	2 237 134,31	Картометрический метод	2,50	—
2163	402 899,82	2 237 100,13	Картометрический метод	2,50	—
2162	402 873,10	2 237 093,68	Картометрический метод	2,50	—
2161	402 847,64	2 237 097,11	Картометрический метод	2,50	—
2160	402 842,33	2 237 087,75	Картометрический метод	2,50	—
2159	402 837,02	2 237 078,38	Картометрический метод	2,50	—
2158	402 873,93	2 237 073,33	Картометрический метод	2,50	—
2157	402 906,79	2 237 081,52	Картометрический метод	2,50	—
2156	402 976,27	2 237 116,66	Картометрический метод	2,50	—
2155	403 040,90	2 237 152,79	Картометрический метод	2,50	—
2154	403 084,70	2 237 090,35	Картометрический метод	2,50	—
2153	403 061,64	2 237 080,77	Картометрический метод	2,50	—
2152	403 081,21	2 237 032,36	Картометрический метод	2,50	—
2151	403 063,01	2 237 012,98	Картометрический метод	2,50	—
2150	403 076,49	2 236 989,42	Картометрический метод	2,50	—
2149	403 101,44	2 236 986,01	Картометрический метод	2,50	—
2148	403 171,60	2 236 862,38	Картометрический метод	2,50	—
2147	403 233,51	2 236 792,81	Картометрический метод	2,50	—
2146	403 262,56	2 236 799,28	Картометрический метод	2,50	—
2145	403 333,74	2 236 853,73	Картометрический метод	2,50	—
2144	403 337,50	2 236 864,37	Картометрический метод	2,50	—
2143	403 324,08	2 236 940,10	Картометрический метод	2,50	—
2142	403 214,34	2 237 172,03	Картометрический метод	2,50	—
2141	403 204,06	2 237 190,53	Картометрический метод	2,50	—
2140	403 174,44	2 237 203,20	Картометрический метод	2,50	—
2139	403 221,91	2 237 227,18	Картометрический метод	2,50	—
2138	403 238,26	2 237 230,95	Картометрический метод	2,50	—
2137	403 310,55	2 237 247,58	Картометрический метод	2,50	—
2136	403 398,08	2 237 271,82	Картометрический метод	2,50	—
2135	403 400,18	2 237 232,47	Картометрический метод	2,50	—
2134	403 406,14	2 237 233,17	Картометрический метод	2,50	—
2133	403 404,15	2 237 266,75	Картометрический метод	2,50	—
2132	403 405,27	2 237 274,17	Картометрический метод	2,50	—
2131	403 415,55	2 237 277,52	Картометрический метод	2,50	—
2130	403 577,84	2 237 339,01	Картометрический метод	2,50	—
2129	403 825,86	2 237 443,12	Картометрический метод	2,50	—
2128	403 895,94	2 237 472,28	Картометрический метод	2,50	—
2127	404 304,54	2 237 645,85	Картометрический метод	2,50	—
2126	404 407,60	2 237 662,73	Картометрический метод	2,50	—
2125	404 480,75	2 237 668,74	Картометрический метод	2,50	—
2124	404 552,42	2 237 670,54	Картометрический метод	2,50	—
2123	404 756,00	2 237 655,46	Картометрический метод	2,50	—

## Раздел 2

Сведения о местоположении границ объекта					
1	2	3	4	5	6
2122	405 221,58	2 237 622,64	Картометрический метод	2,50	—
2121	405 237,65	2 237 621,77	Картометрический метод	2,50	—
2120	405 239,54	2 237 593,40	Картометрический метод	2,50	—
2119	405 173,09	2 237 121,99	Картометрический метод	2,50	—
2118	405 162,92	2 237 055,27	Картометрический метод	2,50	—
2117	405 152,79	2 237 000,81	Картометрический метод	2,50	—
2116	405 134,55	2 236 939,55	Картометрический метод	2,50	—
2115	405 053,96	2 236 753,69	Картометрический метод	2,50	—
2114	405 051,43	2 236 736,74	Картометрический метод	2,50	—
2113	405 054,61	2 236 716,08	Картометрический метод	2,50	—
2112	405 072,48	2 236 693,57	Картометрический метод	2,50	—
2111	405 162,27	2 236 602,50	Картометрический метод	2,50	—
2110	405 170,42	2 236 610,76	Картометрический метод	2,50	—
2109	405 172,83	2 236 608,64	Картометрический метод	2,50	—
2108	405 196,86	2 236 604,44	Картометрический метод	2,50	—
2107	405 224,80	2 236 597,23	Картометрический метод	2,50	—
2106	405 273,25	2 236 586,00	Картометрический метод	2,50	—
2105	405 314,39	2 236 569,27	Картометрический метод	2,50	—
2104	405 371,04	2 236 569,61	Картометрический метод	2,50	—
2103	405 446,76	2 236 588,48	Картометрический метод	2,50	—
2102	405 482,75	2 236 614,36	Картометрический метод	2,50	—
2101	405 505,80	2 236 638,08	Картометрический метод	2,50	—
2100	405 567,75	2 236 694,07	Картометрический метод	2,50	—
2099	405 609,36	2 236 731,65	Картометрический метод	2,50	—
2098	405 647,45	2 236 755,12	Картометрический метод	2,50	—
2097	405 576,72	2 236 778,97	Картометрический метод	2,50	—
2096	405 560,95	2 236 816,28	Картометрический метод	2,50	—
2095	405 574,41	2 236 786,66	Картометрический метод	2,50	—
2094	405 622,48	2 236 768,20	Картометрический метод	2,50	—
2093	405 653,25	2 236 764,36	Картометрический метод	2,50	—
2092	405 744,22	2 236 819,78	Картометрический метод	2,50	—
2091	405 739,69	2 236 799,68	Картометрический метод	2,50	—
2090	405 659,58	2 236 753,13	Картометрический метод	2,50	—
2089	405 578,81	2 236 690,06	Картометрический метод	2,50	—
2088	405 601,89	2 236 663,13	Картометрический метод	2,50	—
2087	405 680,35	2 236 630,06	Картометрический метод	2,50	—
2086	405 763,42	2 236 616,21	Картометрический метод	2,50	—
2085	405 784,96	2 236 601,60	Картометрический метод	2,50	—
2084	405 788,04	2 236 591,60	Картометрический метод	2,50	—
2083	405 742,66	2 236 587,75	Картометрический метод	2,50	—
2082	405 663,43	2 236 622,37	Картометрический метод	2,50	—
2081	405 584,20	2 236 641,60	Картометрический метод	2,50	—
2080	405 551,89	2 236 626,21	Картометрический метод	2,50	—
2079	405 524,97	2 236 556,98	Картометрический метод	2,50	—
2078	405 465,74	2 236 572,37	Картометрический метод	2,50	—
2077	405 391,89	2 236 521,60	Картометрический метод	2,50	—
2076	405 395,74	2 236 486,98	Картометрический метод	2,50	—
2075	405 359,59	2 236 429,29	Картометрический метод	2,50	—
2074	405 340,36	2 236 434,68	Картометрический метод	2,50	—
2073	405 318,44	2 236 438,91	Картометрический метод	2,50	—
2072	405 306,90	2 236 403,14	Картометрический метод	2,50	—
2071	405 330,74	2 236 389,68	Картометрический метод	2,50	—
2070	405 339,59	2 236 362,76	Картометрический метод	2,50	—
2069	405 313,82	2 236 337,76	Картометрический метод	2,50	—
2068	405 259,59	2 236 335,83	Картометрический метод	2,50	—

## Раздел 2

Сведения о местоположении границ объекта					
1	2	3	4	5	6
2067	405 247,28	2 236 312,76	Картометрический метод	2,50	—
2066	405 256,13	2 236 290,45	Картометрический метод	2,50	—
2065	405 221,13	2 236 280,84	Картометрический метод	2,50	—
2064	405 201,90	2 236 253,91	Картометрический метод	2,50	—
2063	405 205,75	2 236 230,84	Картометрический метод	2,50	—
2062	405 165,75	2 236 223,15	Картометрический метод	2,50	—
2061	405 141,69	2 236 170,22	Картометрический метод	2,50	—
2060	405 062,09	2 236 225,37	Картометрический метод	2,50	—
2059	404 909,16	2 236 331,33	Картометрический метод	2,50	—
2058	404 902,29	2 236 315,34	Картометрический метод	2,50	—
2057	404 888,62	2 236 324,78	Картометрический метод	2,50	—
2056	404 675,60	2 235 876,29	Картометрический метод	2,50	—
2055	404 429,55	2 235 836,36	Картометрический метод	2,50	—
2054	404 390,24	2 235 829,98	Картометрический метод	2,50	—
2053	404 167,05	2 235 796,97	Картометрический метод	2,50	—
2052	404 229,23	2 236 070,63	Картометрический метод	2,50	—
2051	403 955,39	2 236 078,32	Картометрический метод	2,50	—
2050	403 947,70	2 236 127,55	Картометрический метод	2,50	—
2049	404 121,54	2 236 642,16	Картометрический метод	2,50	—
2048	403 931,55	2 236 784,46	Картометрический метод	2,50	—
2047	403 930,78	2 236 818,31	Картометрический метод	2,50	—
2046	403 895,39	2 236 831,00	Картометрический метод	2,50	—
2045	403 897,70	2 236 929,07	Картометрический метод	2,50	—
2044	403 742,32	2 236 985,23	Картометрический метод	2,50	—
2043	403 716,94	2 236 992,92	Картометрический метод	2,50	—
2042	403 565,40	2 236 990,61	Картометрический метод	2,50	—
2041	403 497,71	2 236 789,08	Картометрический метод	2,50	—
2040	403 412,33	2 236 638,31	Картометрический метод	2,50	—
2039	403 322,33	2 236 435,62	Картометрический метод	2,50	—
2038	403 332,71	2 236 393,32	Картометрический метод	2,50	—
2037	403 394,64	2 236 301,78	Картометрический метод	2,50	—
2036	403 452,33	2 236 212,17	Картометрический метод	2,50	—
2035	403 489,25	2 236 142,94	Картометрический метод	2,50	—
2034	403 529,25	2 236 097,56	Картометрический метод	2,50	—
2033	403 631,55	2 236 018,33	Картометрический метод	2,50	—
2032	403 743,09	2 235 928,33	Картометрический метод	2,50	—
2031	403 880,01	2 235 802,95	Картометрический метод	2,50	—
2030	403 908,76	2 235 754,04	Картометрический метод	2,50	—
2029	403 893,31	2 235 751,42	Картометрический метод	2,50	—
2028	403 864,71	2 235 796,53	Картометрический метод	2,50	—
2027	403 730,68	2 235 915,38	Картометрический метод	2,50	—
2026	403 619,14	2 236 003,83	Картометрический метод	2,50	—
2025	403 512,99	2 236 084,60	Картометрический метод	2,50	—
2024	403 477,61	2 236 137,68	Картометрический метод	2,50	—
2023	403 437,61	2 236 208,45	Картометрический метод	2,50	—
2022	403 383,00	2 236 293,83	Картометрический метод	2,50	—
2021	403 321,46	2 236 379,98	Картометрический метод	2,50	—
2020	403 313,38	2 236 420,75	Картометрический метод	2,50	—
2019	403 166,85	2 236 071,53	Картометрический метод	2,50	—
2018	403 201,46	2 236 030,76	Картометрический метод	2,50	—
2017	403 314,54	2 235 966,14	Картометрический метод	2,50	—
2016	403 339,92	2 235 923,84	Картометрический метод	2,50	—
2015	403 361,46	2 235 917,68	Картометрический метод	2,50	—
2014	403 395,30	2 235 912,30	Картометрический метод	2,50	—
2013	403 401,46	2 235 885,38	Картометрический метод	2,50	—

## Раздел 2

## Сведения о местоположении границ объекта

1	2	3	4	5	6
2012	403 357,61	2 235 806,15	Картометрический метод	2,50	—
2011	403 355,30	2 235 779,22	Картометрический метод	2,50	—
2010	403 372,23	2 235 740,76	Картометрический метод	2,50	—
2009	403 369,15	2 235 685,38	Картометрический метод	2,50	—
2008	403 353,81	2 235 663,84	Картометрический метод	2,50	—
2007	403 386,84	2 235 655,77	Картометрический метод	2,50	—
2006	403 398,38	2 235 625,00	Картометрический метод	2,50	—
2005	403 468,38	2 235 586,54	Картометрический метод	2,50	—
2004	403 531,07	2 235 573,08	Картометрический метод	2,50	—
2003	403 515,68	2 235 505,00	Картометрический метод	2,50	—
2002	403 519,53	2 235 407,69	Картометрический метод	2,50	—
2001	403 455,69	2 235 369,23	Картометрический метод	2,50	—
2000	403 447,22	2 235 331,54	Картометрический метод	2,50	—
1999	403 431,07	2 235 307,70	Картометрический метод	2,50	—
1998	403 590,68	2 235 380,77	Картометрический метод	2,50	—
1997	403 593,76	2 235 372,70	Картометрический метод	2,50	—
1996	403 431,07	2 235 293,08	Картометрический метод	2,50	—
1995	403 417,61	2 235 257,70	Картометрический метод	2,50	—
1994	403 430,69	2 235 229,62	Картометрический метод	2,50	—
1993	403 437,99	2 235 230,39	Картометрический метод	2,50	—
1992	403 472,61	2 235 156,55	Картометрический метод	2,50	—
1991	403 434,53	2 235 102,70	Картометрический метод	2,50	—
1990	403 393,38	2 235 057,70	Картометрический метод	2,50	—
1989	403 342,23	2 235 015,40	Картометрический метод	2,50	—
1988	403 321,07	2 235 000,78	Картометрический метод	2,50	—
1987	403 308,77	2 234 980,01	Картометрический метод	2,50	—
1986	403 299,15	2 234 942,32	Картометрический метод	2,50	—
1985	403 317,23	2 234 928,86	Картометрический метод	2,50	—
1984	403 365,30	2 234 907,71	Картометрический метод	2,50	—
1983	403 403,35	2 234 879,02	Картометрический метод	2,50	—
1982	403 211,28	2 234 738,33	Картометрический метод	2,50	—
1981	403 248,85	2 234 612,91	Картометрический метод	2,50	—
1980	403 265,32	2 234 608,59	Картометрический метод	2,50	—
1979	403 267,71	2 234 602,15	Картометрический метод	2,50	—
1978	403 373,51	2 234 577,56	Картометрический метод	2,50	—
1977	403 401,25	2 234 571,11	Картометрический метод	2,50	—
1976	403 365,32	2 234 332,63	Картометрический метод	2,50	—
1975	403 304,86	2 234 160,42	Картометрический метод	2,50	—
1974	403 325,23	2 234 151,16	Картометрический метод	2,50	—
1973	403 300,11	2 234 071,06	Картометрический метод	2,50	—
1972	404 021,19	2 234 063,48	Картометрический метод	2,50	—
1971	404 010,28	2 233 979,22	Картометрический метод	2,50	—
1970	403 967,86	2 233 775,91	Картометрический метод	2,50	—
1969	403 946,22	2 233 719,15	Картометрический метод	2,50	—
1968	403 904,19	2 233 660,79	Картометрический метод	2,50	—
1967	403 911,49	2 233 686,31	Картометрический метод	2,50	—
1966	403 903,60	2 233 750,74	Картометрический метод	2,50	—
1965	403 890,52	2 233 756,18	Картометрический метод	2,50	—
1964	403 884,69	2 233 935,52	Картометрический метод	2,50	—
1963	403 836,96	2 233 944,80	Картометрический метод	2,50	—
1962	403 801,78	2 233 944,51	Картометрический метод	2,50	—
1961	403 803,56	2 233 972,46	Картометрический метод	2,50	—
1960	403 782,57	2 233 973,29	Картометрический метод	2,50	—
1959	403 785,85	2 234 049,60	Картометрический метод	2,50	—
1958	403 760,90	2 234 055,79	Картометрический метод	2,50	—

Сведения о местоположении границ объекта					
1	2	3	4	5	6
1957	403 736,89	2 234 057,96	Картометрический метод	2,50	—
1956	403 709,15	2 234 045,26	Картометрический метод	2,50	—
1955	403 688,44	2 234 044,30	Картометрический метод	2,50	—
1954	403 684,31	2 234 015,58	Картометрический метод	2,50	—
1953	403 677,90	2 234 012,38	Картометрический метод	2,50	—
1952	403 674,28	2 233 974,16	Картометрический метод	2,50	—
1951	403 634,58	2 233 977,31	Картометрический метод	2,50	—
1950	403 585,83	2 233 960,34	Картометрический метод	2,50	—
1949	403 477,12	2 233 959,09	Картометрический метод	2,50	—
1948	403 441,51	2 233 956,06	Картометрический метод	2,50	—
1947	403 433,49	2 233 898,16	Картометрический метод	2,50	—
1946	403 426,62	2 233 827,26	Картометрический метод	2,50	—
1945	403 424,33	2 233 756,73	Картометрический метод	2,50	—
1944	403 442,51	2 233 721,51	Картометрический метод	2,50	—
1943	403 437,97	2 233 701,41	Картометрический метод	2,50	—
1942	403 383,13	2 233 823,10	Картометрический метод	2,50	—
1941	403 321,07	2 233 735,79	Картометрический метод	2,50	—
1940	403 016,88	2 233 328,16	Картометрический метод	2,50	—
1939	402 930,24	2 233 325,87	Картометрический метод	2,50	—
1938	402 863,95	2 233 315,20	Картометрический метод	2,50	—
1937	402 864,96	2 233 295,23	Картометрический метод	2,50	—
1936	402 862,73	2 233 294,61	Картометрический метод	2,50	—
1935	402 866,86	2 233 257,70	Картометрический метод	2,50	—
1934	402 868,26	2 233 230,05	Картометрический метод	2,50	—
1933	402 870,79	2 233 222,56	Картометрический метод	2,50	—
1932	402 871,83	2 233 213,29	Картометрический метод	2,50	—
1931	402 933,92	2 233 032,74	Картометрический метод	2,50	—
1930	403 011,56	2 232 911,93	Картометрический метод	2,50	—
1929	403 081,11	2 232 606,08	Картометрический метод	2,50	—
1928	403 060,09	2 232 497,86	Картометрический метод	2,50	—
1927	403 019,63	2 232 279,07	Картометрический метод	2,50	—
1926	403 023,71	2 232 279,32	Картометрический метод	2,50	—
1925	403 019,25	2 232 261,27	Картометрический метод	2,50	—
1924	403 051,46	2 232 251,39	Картометрический метод	2,50	—
1923	403 021,89	2 232 171,57	Картометрический метод	2,50	—
1922	403 013,61	2 232 151,56	Картометрический метод	2,50	—
1921	403 001,26	2 232 115,90	Картометрический метод	2,50	—
1920	402 942,30	2 231 956,78	Картометрический метод	2,50	—
1919	402 916,81	2 231 884,94	Картометрический метод	2,50	—
1918	402 771,38	2 231 797,23	Картометрический метод	2,50	—
1917	402 771,30	2 231 795,38	Картометрический метод	2,50	—
1916	402 768,63	2 231 793,79	Картометрический метод	2,50	—
1915	402 766,98	2 231 714,57	Картометрический метод	2,50	—
1914	402 688,45	2 231 675,12	Картометрический метод	2,50	—
1913	402 576,94	2 231 542,02	Картометрический метод	2,50	—
1912	402 542,33	2 231 500,30	Картометрический метод	2,50	—
1911	402 359,00	2 231 304,63	Картометрический метод	2,50	—
1910	402 120,20	2 231 044,27	Картометрический метод	2,50	—
1909	402 056,79	2 230 920,15	Картометрический метод	2,50	—
1908	402 033,20	2 230 883,70	Картометрический метод	2,50	—
1907	401 960,96	2 230 806,19	Картометрический метод	2,50	—
1906	401 938,67	2 230 782,28	Картометрический метод	2,50	—
1905	401 891,69	2 230 692,48	Картометрический метод	2,50	—
1904	401 871,27	2 230 673,26	Картометрический метод	2,50	—
1903	401 875,73	2 230 667,50	Картометрический метод	2,50	—

Сведения о местоположении границ объекта					
1	2	3	4	5	6
1902	401 769,59	2 230 563,27	Картометрический метод	2,50	—
1901	401 773,60	2 230 559,62	Картометрический метод	2,50	—
Внутренний контур 1 из 22					
3172	402 853,92	2 237 184,08	Картометрический метод	2,50	—
3173	402 864,88	2 237 240,06	Картометрический метод	2,50	—
3174	402 848,12	2 237 292,26	Картометрический метод	2,50	—
3175	402 801,26	2 237 366,55	Картометрический метод	2,50	—
3176	402 796,68	2 237 405,79	Картометрический метод	2,50	—
3177	402 784,87	2 237 445,04	Картометрический метод	2,50	—
3178	402 710,58	2 237 489,61	Картометрический метод	2,50	—
3179	402 662,96	2 237 553,24	Картометрический метод	2,50	—
3180	402 664,86	2 237 635,15	Картометрический метод	2,50	—
3181	402 688,86	2 237 684,68	Картометрический метод	2,50	—
3182	402 703,34	2 237 776,12	Картометрический метод	2,50	—
3183	402 767,35	2 237 879,37	Картометрический метод	2,50	—
3184	402 750,97	2 237 944,13	Картометрический метод	2,50	—
3185	402 704,49	2 237 992,52	Картометрический метод	2,50	—
3186	402 609,24	2 238 098,05	Картометрический метод	2,50	—
3187	402 543,71	2 238 211,97	Картометрический метод	2,50	—
3188	402 528,09	2 238 296,55	Картометрический метод	2,50	—
3189	402 511,32	2 238 322,08	Картометрический метод	2,50	—
3190	402 409,90	2 238 330,22	Картометрический метод	2,50	—
3191	402 328,14	2 238 319,82	Картометрический метод	2,50	—
3192	402 266,61	2 238 358,28	Картометрический метод	2,50	—
3193	402 194,30	2 238 347,51	Картометрический метод	2,50	—
3194	402 163,53	2 238 370,59	Картометрический метод	2,50	—
3195	402 129,69	2 238 344,44	Картометрический метод	2,50	—
3196	402 043,54	2 238 339,82	Картометрический метод	2,50	—
3197	401 971,23	2 238 398,28	Картометрический метод	2,50	—
3198	401 875,85	2 238 478,28	Картометрический метод	2,50	—
3199	401 809,69	2 238 459,82	Картометрический метод	2,50	—
3200	401 817,39	2 238 424,43	Картометрический метод	2,50	—
3201	401 778,93	2 238 419,82	Картометрический метод	2,50	—
3202	401 743,54	2 238 442,90	Картометрический метод	2,50	—
3203	401 732,77	2 238 338,28	Картометрический метод	2,50	—
3204	401 705,15	2 238 278,64	Картометрический метод	2,50	—
3205	401 795,44	2 238 305,69	Картометрический метод	2,50	—
3206	401 881,17	2 238 355,98	Картометрический метод	2,50	—
3207	401 947,84	2 238 376,94	Картометрический метод	2,50	—
3208	401 976,41	2 238 371,60	Картометрический метод	2,50	—
3209	402 001,18	2 238 351,41	Картометрический метод	2,50	—
3210	402 012,23	2 238 327,79	Картометрический метод	2,50	—
3211	402 066,33	2 238 317,12	Картометрический метод	2,50	—
3212	402 118,90	2 238 320,93	Картометрический метод	2,50	—
3213	402 147,48	2 238 310,65	Картометрический метод	2,50	—
3214	402 161,57	2 238 286,64	Картометрический метод	2,50	—
3215	402 162,72	2 238 256,16	Картометрический метод	2,50	—
3216	402 153,19	2 238 225,69	Картометрический метод	2,50	—
3217	402 167,29	2 238 191,40	Картометрический метод	2,50	—
3218	402 197,77	2 238 183,78	Картометрический метод	2,50	—
3219	402 235,11	2 238 194,83	Картометрический метод	2,50	—
3220	402 265,58	2 238 256,55	Картометрический метод	2,50	—
3221	402 411,50	2 238 305,31	Картометрический метод	2,50	—
3222	402 440,08	2 238 302,65	Картометрический метод	2,50	—
3223	402 445,79	2 238 272,17	Картометрический метод	2,50	—



Сведения о местоположении границ объекта					
1	2	3	4	5	6
3224	402 433,60	2 238 232,16	Картометрический метод	2,50	—
3225	402 379,12	2 238 182,63	Картометрический метод	2,50	—
3226	402 344,07	2 238 102,63	Картометрический метод	2,50	—
3227	402 384,45	2 238 018,81	Картометрический метод	2,50	—
3228	402 475,89	2 238 003,57	Картометрический метод	2,50	—
3229	402 519,32	2 237 997,47	Картометрический метод	2,50	—
3230	402 553,61	2 237 971,56	Картометрический метод	2,50	—
3231	402 550,57	2 237 956,33	Картометрический метод	2,50	—
3232	402 605,43	2 237 928,89	Картометрический метод	2,50	—
3233	402 626,00	2 237 822,98	Картометрический метод	2,50	—
3234	402 636,67	2 237 794,02	Картометрический метод	2,50	—
3235	402 677,82	2 237 762,02	Картометрический метод	2,50	—
3236	402 672,48	2 237 698,78	Картометрический метод	2,50	—
3237	402 635,91	2 237 634,01	Картометрический метод	2,50	—
3238	402 591,71	2 237 672,87	Картометрический метод	2,50	—
3239	402 571,14	2 237 710,97	Картометрический метод	2,50	—
3240	402 526,94	2 237 718,59	Картометрический метод	2,50	—
3241	402 454,56	2 237 694,20	Картометрический метод	2,50	—
3242	402 361,59	2 237 644,68	Картометрический метод	2,50	—
3243	402 327,31	2 237 650,01	Картометрический метод	2,50	—
3244	402 304,45	2 237 606,58	Картометрический метод	2,50	—
3245	402 290,73	2 237 619,53	Картометрический метод	2,50	—
3246	402 277,78	2 237 608,10	Картометрический метод	2,50	—
3247	402 266,35	2 237 589,05	Картометрический метод	2,50	—
3248	402 273,20	2 237 577,62	Картометрический метод	2,50	—
3249	402 305,97	2 237 560,86	Картометрический метод	2,50	—
3250	402 392,07	2 237 586,76	Картометрический метод	2,50	—
3251	402 431,70	2 237 586,76	Картометрический метод	2,50	—
3252	402 530,75	2 237 538,00	Картометрический метод	2,50	—
3253	402 572,66	2 237 524,28	Картометрический метод	2,50	—
3254	402 603,14	2 237 465,61	Картометрический метод	2,50	—
3255	402 643,53	2 237 419,13	Картометрический метод	2,50	—
3256	402 660,29	2 237 370,36	Картометрический метод	2,50	—
3257	402 683,15	2 237 350,93	Картометрический метод	2,50	—
3258	402 684,67	2 237 317,41	Картометрический метод	2,50	—
3259	402 653,43	2 237 283,12	Картометрический метод	2,50	—
3260	402 601,22	2 237 295,56	Картометрический метод	2,50	—
3261	402 560,08	2 237 321,60	Картометрический метод	2,50	—
3262	402 227,23	2 237 234,43	Картометрический метод	2,50	—
3263	402 264,73	2 237 105,56	Картометрический метод	2,50	—
3264	402 240,22	2 237 102,78	Картометрический метод	2,50	—
3265	402 230,27	2 237 125,96	Картометрический метод	2,50	—
3266	402 222,89	2 237 123,74	Картометрический метод	2,50	—
3267	402 228,79	2 237 101,49	Картометрический метод	2,50	—
3268	401 954,10	2 237 064,37	Картометрический метод	2,50	—
3269	401 951,12	2 237 081,00	Картометрический метод	2,50	—
3270	401 944,68	2 237 079,88	Картометрический метод	2,50	—
3271	401 946,93	2 237 063,47	Картометрический метод	2,50	—
3272	401 945,75	2 237 063,35	Картометрический метод	2,50	—
3273	401 323,53	2 237 002,99	Картометрический метод	2,50	—
3274	401 160,07	2 236 986,78	Картометрический метод	2,50	—
3275	401 081,10	2 236 986,66	Картометрический метод	2,50	—
3276	400 992,03	2 236 994,57	Картометрический метод	2,50	—
3277	400 928,98	2 237 007,12	Картометрический метод	2,50	—
3278	400 913,23	2 237 011,25	Картометрический метод	2,50	—

## Раздел 2

Сведения о местоположении границ объекта					
1	2	3	4	5	6
3279	400 907,68	2 237 030,46	Картометрический метод	2,50	—
3280	400 901,87	2 237 028,82	Картометрический метод	2,50	—
3281	400 906,12	2 237 011,20	Картометрический метод	2,50	—
3282	400 829,73	2 237 025,50	Картометрический метод	2,50	—
3283	400 831,07	2 237 039,69	Картометрический метод	2,50	—
3284	400 821,57	2 237 055,72	Картометрический метод	2,50	—
3285	400 824,43	2 237 083,29	Картометрический метод	2,50	—
3286	400 836,10	2 237 092,82	Картометрический метод	2,50	—
3287	401 075,19	2 237 288,04	Картометрический метод	2,50	—
3288	401 115,30	2 237 332,37	Картометрический метод	2,50	—
3289	401 094,77	2 237 383,68	Картометрический метод	2,50	—
3290	401 040,38	2 237 452,48	Картометрический метод	2,50	—
3291	400 996,79	2 237 477,90	Картометрический метод	2,50	—
3292	400 959,84	2 237 440,52	Картометрический метод	2,50	—
3293	400 928,00	2 237 415,74	Картометрический метод	2,50	—
3294	400 877,72	2 237 374,27	Картометрический метод	2,50	—
3295	400 846,26	2 237 350,67	Картометрический метод	2,50	—
3296	400 827,16	2 237 342,61	Картометрический метод	2,50	—
3297	400 812,66	2 237 339,64	Картометрический метод	2,50	—
3298	400 801,99	2 237 328,47	Картометрический метод	2,50	—
3299	400 770,69	2 237 314,31	Картометрический метод	2,50	—
3300	400 705,49	2 237 243,18	Картометрический метод	2,50	—
3301	400 653,22	2 237 192,74	Картометрический метод	2,50	—
3302	400 651,69	2 237 165,13	Картометрический метод	2,50	—
3303	400 635,25	2 237 148,66	Картометрический метод	2,50	—
3304	400 617,71	2 237 139,54	Картометрический метод	2,50	—
3305	400 534,12	2 237 114,17	Картометрический метод	2,50	—
3306	400 515,17	2 237 124,02	Картометрический метод	2,50	—
3307	400 508,41	2 237 152,34	Картометрический метод	2,50	—
3308	400 543,09	2 237 162,92	Картометрический метод	2,50	—
3309	400 582,37	2 237 177,80	Картометрический метод	2,50	—
3310	400 612,69	2 237 204,32	Картометрический метод	2,50	—
3311	400 611,73	2 237 225,56	Картометрический метод	2,50	—
3312	400 604,53	2 237 306,68	Картометрический метод	2,50	—
3313	400 593,53	2 237 317,41	Картометрический метод	2,50	—
3314	400 580,82	2 237 320,86	Картометрический метод	2,50	—
3315	400 510,46	2 237 322,89	Картометрический метод	2,50	—
3316	400 320,27	2 237 330,67	Картометрический метод	2,50	—
3317	400 149,88	2 237 328,77	Картометрический метод	2,50	—
3318	400 158,28	2 237 383,99	Картометрический метод	2,50	—
3319	400 185,02	2 237 535,49	Картометрический метод	2,50	—
3320	400 182,43	2 237 636,46	Картометрический метод	2,50	—
3321	400 156,09	2 237 702,97	Картометрический метод	2,50	—
3322	400 132,69	2 237 722,50	Картометрический метод	2,50	—
3323	400 104,32	2 237 714,94	Картометрический метод	2,50	—
3324	400 088,61	2 237 694,23	Картометрический метод	2,50	—
3325	400 058,33	2 237 661,70	Картометрический метод	2,50	—
3326	400 029,89	2 237 661,15	Картометрический метод	2,50	—
3327	400 019,02	2 237 632,22	Картометрический метод	2,50	—
3328	399 859,29	2 237 615,25	Картометрический метод	2,50	—
3329	399 745,86	2 237 428,48	Картометрический метод	2,50	—
3330	399 705,59	2 237 389,26	Картометрический метод	2,50	—
3331	399 664,80	2 237 280,92	Картометрический метод	2,50	—
3332	399 643,18	2 237 207,70	Картометрический метод	2,50	—
3333	399 628,65	2 237 204,76	Картометрический метод	2,50	—

## Раздел 2

Сведения о местоположении границ объекта					
1	2	3	4	5	6
3334	399 590,54	2 237 231,06	Картометрический метод	2,50	—
3335	399 612,85	2 237 270,06	Картометрический метод	2,50	—
3336	399 631,33	2 237 298,00	Картометрический метод	2,50	—
3337	399 651,90	2 237 383,42	Картометрический метод	2,50	—
3338	399 670,38	2 237 506,84	Картометрический метод	2,50	—
3339	399 677,50	2 237 620,40	Картометрический метод	2,50	—
3340	399 528,21	2 237 618,12	Картометрический метод	2,50	—
3341	399 503,10	2 237 635,55	Картометрический метод	2,50	—
3342	399 482,22	2 237 650,43	Картометрический метод	2,50	—
3343	399 455,29	2 237 655,34	Картометрический метод	2,50	—
3344	399 442,98	2 237 649,03	Картометрический метод	2,50	—
3345	399 442,52	2 237 670,41	Картометрический метод	2,50	—
3346	399 436,47	2 237 683,74	Картометрический метод	2,50	—
3347	399 429,34	2 237 689,95	Картометрический метод	2,50	—
3348	399 418,42	2 237 686,65	Картометрический метод	2,50	—
3349	399 395,14	2 237 679,44	Картометрический метод	2,50	—
3350	399 403,16	2 237 664,56	Картометрический метод	2,50	—
3351	399 390,84	2 237 656,66	Картометрический метод	2,50	—
3352	399 374,34	2 237 671,77	Картометрический метод	2,50	—
3353	399 358,07	2 237 651,55	Картометрический метод	2,50	—
3354	399 337,03	2 237 621,10	Картометрический метод	2,50	—
3355	399 271,14	2 237 286,92	Картометрический метод	2,50	—
3356	399 210,24	2 237 285,99	Картометрический метод	2,50	—
3357	399 178,74	2 237 280,18	Картометрический метод	2,50	—
3358	399 160,85	2 237 256,01	Картометрический метод	2,50	—
3359	399 161,66	2 237 219,68	Картометрический метод	2,50	—
3360	399 154,92	2 237 208,49	Картометрический метод	2,50	—
3361	399 112,27	2 237 182,79	Картометрический метод	2,50	—
3362	399 087,28	2 237 139,73	Картометрический метод	2,50	—
3363	399 084,84	2 237 053,79	Картометрический метод	2,50	—
3364	399 094,97	2 237 014,83	Картометрический метод	2,50	—
3365	399 142,97	2 237 016,89	Картометрический метод	2,50	—
3366	399 532,46	2 236 995,15	Картометрический метод	2,50	—
3367	399 537,16	2 236 983,82	Картометрический метод	2,50	—
3368	399 816,56	2 236 963,71	Картометрический метод	2,50	—
3369	400 110,86	2 236 960,73	Картометрический метод	2,50	—
3370	400 388,76	2 236 948,06	Картометрический метод	2,50	—
3371	400 499,48	2 236 951,06	Картометрический метод	2,50	—
136	400 512,11	2 236 965,14	Картометрический метод	2,50	—
137	400 535,46	2 236 966,09	Картометрический метод	2,50	—
138	400 541,47	2 236 977,03	Картометрический метод	2,50	—
139	400 572,41	2 237 015,56	Картометрический метод	2,50	—
140	400 557,45	2 237 015,69	Картометрический метод	2,50	—
3372	400 595,07	2 237 057,61	Картометрический метод	2,50	—
3373	400 720,08	2 237 025,61	Картометрический метод	2,50	—
3374	400 813,86	2 237 008,09	Картометрический метод	2,50	—
3375	400 815,89	2 236 998,35	Картометрический метод	2,50	—
3376	400 815,87	2 236 982,71	Картометрический метод	2,50	—
3377	400 822,29	2 236 982,60	Картометрический метод	2,50	—
3378	400 823,30	2 237 006,34	Картометрический метод	2,50	—
3379	400 899,35	2 236 992,09	Картометрический метод	2,50	—
3380	400 925,09	2 236 987,51	Картометрический метод	2,50	—
3381	400 990,27	2 236 974,64	Картометрический метод	2,50	—
3382	401 081,15	2 236 966,66	Картометрический метод	2,50	—
3383	401 162,04	2 236 966,88	Картометрический метод	2,50	—

## Раздел 2

Сведения о местоположении границ объекта					
1	2	3	4	5	6
3384	401 325,45	2 236 983,09	Картометрический метод	2,50	—
3385	401 940,88	2 237 042,55	Картометрический метод	2,50	—
3386	401 950,96	2 237 043,82	Картометрический метод	2,50	—
3387	401 951,31	2 237 043,86	Картометрический метод	2,50	—
3388	401 966,02	2 237 045,71	Картометрический метод	2,50	—
3389	402 229,57	2 237 081,45	Картометрический метод	2,50	—
3390	402 269,44	2 237 086,12	Картометрический метод	2,50	—
3391	402 271,38	2 237 078,11	Картометрический метод	2,50	—
3392	402 395,34	2 237 094,93	Картометрический метод	2,50	—
3393	402 397,28	2 237 097,36	Картометрический метод	2,50	—
3394	402 399,75	2 237 099,26	Картометрический метод	2,50	—
3395	402 404,11	2 237 100,89	Картометрический метод	2,50	—
3396	402 419,99	2 237 103,72	Картометрический метод	2,50	—
3397	402 428,34	2 237 089,97	Картометрический метод	2,50	—
3398	402 407,92	2 237 086,33	Картометрический метод	2,50	—
3399	402 483,77	2 236 813,77	Картометрический метод	2,50	—
3400	402 534,96	2 236 811,22	Картометрический метод	2,50	—
3401	402 598,89	2 236 821,73	Картометрический метод	2,50	—
3402	402 540,02	2 237 108,67	Картометрический метод	2,50	—
3403	402 539,16	2 237 112,65	Картометрический метод	2,50	—
3404	402 537,64	2 237 119,66	Картометрический метод	2,50	—
3405	402 641,01	2 237 126,14	Картометрический метод	2,50	—
3406	402 695,79	2 237 127,31	Картометрический метод	2,50	—
3407	402 735,51	2 237 116,00	Картометрический метод	2,50	—
3408	402 803,36	2 237 090,91	Картометрический метод	2,50	—
3409	402 808,26	2 237 099,63	Картометрический метод	2,50	—
3410	402 813,16	2 237 108,35	Картометрический метод	2,50	—
3411	402 742,48	2 237 134,75	Картометрический метод	2,50	—
3412	402 701,28	2 237 146,54	Картометрический метод	2,50	—
3413	402 701,27	2 237 146,54	Картометрический метод	2,50	—
3414	402 730,16	2 237 153,52	Картометрический метод	2,50	—
3415	402 728,34	2 237 159,28	Картометрический метод	2,50	—
3416	402 726,27	2 237 163,00	Картометрический метод	2,50	—
3417	402 714,39	2 237 205,01	Картометрический метод	2,50	—
3418	402 739,16	2 237 196,63	Картометрический метод	2,50	—
3419	402 759,08	2 237 168,42	Картометрический метод	2,50	—
3172	402 853,92	2 237 184,08	Картометрический метод	2,50	—
Внутренний контур 2 из 22					
3420	404 986,62	2 241 403,52	Картометрический метод	2,50	—
3421	404 961,09	2 241 395,90	Картометрический метод	2,50	—
3422	404 911,18	2 241 333,04	Картометрический метод	2,50	—
3423	404 859,75	2 241 305,61	Картометрический метод	2,50	—
3424	404 801,84	2 241 306,75	Картометрический метод	2,50	—
3425	404 693,25	2 241 294,94	Картометрический метод	2,50	—
3426	404 637,25	2 241 309,42	Картометрический метод	2,50	—
3427	404 621,25	2 241 336,85	Картометрический метод	2,50	—
3428	404 646,77	2 241 425,62	Картометрический метод	2,50	—
3429	404 661,25	2 241 460,67	Картометрический метод	2,50	—
3430	404 660,11	2 241 491,15	Картометрический метод	2,50	—
3431	404 653,25	2 241 513,25	Картометрический метод	2,50	—
3432	404 635,34	2 241 512,11	Картометрический метод	2,50	—
3433	404 624,68	2 241 480,48	Картометрический метод	2,50	—
3434	404 616,29	2 241 462,58	Картометрический метод	2,50	—
3435	404 625,82	2 241 432,10	Картометрический метод	2,50	—
3436	404 609,44	2 241 398,95	Картометрический метод	2,50	—

Сведения о местоположении границ объекта					
1	2	3	4	5	6
3437	404 602,96	2 241 358,57	Картометрический метод	2,50	—
3438	404 592,67	2 241 328,09	Картометрический метод	2,50	—
3439	404 570,96	2 241 321,23	Картометрический метод	2,50	—
3440	404 543,14	2 241 329,61	Картометрический метод	2,50	—
3441	404 504,28	2 241 305,99	Картометрический метод	2,50	—
3442	404 492,85	2 241 307,89	Картометрический метод	2,50	—
3443	404 487,14	2 241 316,66	Картометрический метод	2,50	—
3444	404 505,43	2 241 346,76	Картометрический метод	2,50	—
3445	404 496,66	2 241 356,66	Картометрический метод	2,50	—
3446	404 494,76	2 241 375,71	Картометрический метод	2,50	—
3447	404 486,38	2 241 388,66	Картометрический метод	2,50	—
3448	404 479,52	2 241 378,38	Картометрический метод	2,50	—
3449	404 477,61	2 241 336,47	Картометрический метод	2,50	—
3450	404 451,71	2 241 319,71	Картометрический метод	2,50	—
3451	404 328,65	2 241 333,80	Картометрический метод	2,50	—
3452	404 285,64	2 241 350,09	Картометрический метод	2,50	—
3453	404 255,92	2 241 409,53	Картометрический метод	2,50	—
3454	404 205,55	2 241 386,09	Картометрический метод	2,50	—
3455	404 152,93	2 241 392,16	Картометрический метод	2,50	—
3456	404 098,51	2 241 369,66	Картометрический метод	2,50	—
3457	404 037,72	2 241 368,34	Картометрический метод	2,50	—
3458	404 009,92	2 241 344,01	Картометрический метод	2,50	—
3459	403 975,91	2 241 322,03	Картометрический метод	2,50	—
3460	403 881,32	2 241 321,51	Картометрический метод	2,50	—
3461	403 755,96	2 241 376,20	Картометрический метод	2,50	—
3462	403 754,65	2 241 404,46	Картометрический метод	2,50	—
3463	403 772,70	2 241 449,07	Картометрический метод	2,50	—
3464	403 768,77	2 241 458,76	Картометрический метод	2,50	—
3465	403 739,99	2 241 460,59	Картометрический метод	2,50	—
3466	403 722,73	2 241 477,60	Картометрический метод	2,50	—
3467	403 724,27	2 241 603,64	Картометрический метод	2,50	—
3468	403 764,86	2 241 676,85	Картометрический метод	2,50	—
3469	403 828,21	2 241 704,45	Картометрический метод	2,50	—
3470	403 833,69	2 241 719,50	Картометрический метод	2,50	—
3471	403 818,72	2 241 722,14	Картометрический метод	2,50	—
3472	403 725,12	2 241 684,21	Картометрический метод	2,50	—
3473	403 664,96	2 241 595,46	Картометрический метод	2,50	—
3474	403 665,03	2 241 555,18	Картометрический метод	2,50	—
3475	403 630,67	2 241 424,65	Картометрический метод	2,50	—
3476	403 609,87	2 241 407,42	Картометрический метод	2,50	—
3477	403 570,38	2 241 402,61	Картометрический метод	2,50	—
3478	403 446,07	2 241 445,11	Картометрический метод	2,50	—
3479	403 387,87	2 241 489,22	Картометрический метод	2,50	—
3480	403 368,34	2 241 549,22	Картометрический метод	2,50	—
3481	403 375,09	2 241 587,50	Картометрический метод	2,50	—
3482	403 399,32	2 241 604,37	Картометрический метод	2,50	—
3483	403 409,74	2 241 634,46	Картометрический метод	2,50	—
3484	403 390,33	2 241 653,83	Картометрический метод	2,50	—
3485	403 332,14	2 241 677,86	Картометрический метод	2,50	—
3486	403 308,03	2 241 733,62	Картометрический метод	2,50	—
3487	403 250,88	2 241 783,97	Картометрический метод	2,50	—
3488	403 228,20	2 241 846,29	Картометрический метод	2,50	—
3489	403 236,57	2 241 896,98	Картометрический метод	2,50	—
3490	403 192,94	2 241 909,39	Картометрический метод	2,50	—
3491	403 151,05	2 241 892,95	Картометрический метод	2,50	—

Сведения о местоположении границ объекта					
1	2	3	4	5	6
3492	403 111,74	2 241 885,43	Картометрический метод	2,50	—
3493	402 993,21	2 241 913,85	Картометрический метод	2,50	—
3494	402 969,07	2 241 909,35	Картометрический метод	2,50	—
3495	402 934,99	2 241 878,41	Картометрический метод	2,50	—
3496	402 822,35	2 241 873,52	Картометрический метод	2,50	—
3497	402 774,97	2 241 877,25	Картометрический метод	2,50	—
3498	402 615,92	2 241 888,24	Картометрический метод	2,50	—
3499	402 581,86	2 241 903,03	Картометрический метод	2,50	—
3500	402 574,35	2 241 930,61	Картометрический метод	2,50	—
3501	402 593,38	2 241 968,29	Картометрический метод	2,50	—
3502	402 569,35	2 242 024,48	Картометрический метод	2,50	—
3503	402 486,92	2 242 046,66	Картометрический метод	2,50	—
3504	402 359,24	2 242 035,05	Картометрический метод	2,50	—
3505	402 152,94	2 242 057,64	Картометрический метод	2,50	—
3506	402 195,91	2 241 973,11	Картометрический метод	2,50	—
3507	402 202,38	2 241 958,63	Картометрический метод	2,50	—
3508	402 197,24	2 241 938,25	Картометрический метод	2,50	—
3509	402 158,38	2 241 909,67	Картометрический метод	2,50	—
3510	402 121,04	2 241 856,34	Картометрический метод	2,50	—
3511	402 158,00	2 241 754,23	Картометрический метод	2,50	—
3512	402 180,86	2 241 738,99	Картометрический метод	2,50	—
3513	402 260,86	2 241 730,61	Картометрический метод	2,50	—
3514	402 302,01	2 241 711,56	Картометрический метод	2,50	—
3515	402 332,49	2 241 676,51	Картометрический метод	2,50	—
3516	402 347,73	2 241 642,22	Картометрический метод	2,50	—
3517	402 366,25	2 241 532,87	Картометрический метод	2,50	—
3518	402 372,21	2 241 540,49	Картометрический метод	2,50	—
3519	402 419,54	2 241 561,01	Картометрический метод	2,50	—
3520	402 507,92	2 241 559,02	Картометрический метод	2,50	—
3521	402 526,46	2 241 588,81	Картометрический метод	2,50	—
3522	402 537,05	2 241 629,86	Картометрический метод	2,50	—
3523	402 635,69	2 241 591,46	Картометрический метод	2,50	—
3524	402 682,14	2 241 589,37	Картометрический метод	2,50	—
3525	402 768,31	2 241 559,09	Картометрический метод	2,50	—
3526	402 819,98	2 241 500,62	Картометрический метод	2,50	—
3527	402 836,86	2 241 505,28	Картометрический метод	2,50	—
3528	402 842,69	2 241 562,91	Картометрический метод	2,50	—
3529	402 853,83	2 241 594,11	Картометрический метод	2,50	—
3530	402 890,24	2 241 596,76	Картометрический метод	2,50	—
3531	402 938,24	2 241 568,95	Картометрический метод	2,50	—
3532	402 969,36	2 241 561,34	Картометрический метод	2,50	—
3533	403 010,07	2 241 572,26	Картометрический метод	2,50	—
3534	403 090,51	2 241 617,61	Картометрический метод	2,50	—
3535	403 122,29	2 241 596,43	Картометрический метод	2,50	—
3536	403 139,77	2 241 539,30	Картометрический метод	2,50	—
3537	403 136,85	2 241 496,13	Картометрический метод	2,50	—
3538	403 131,55	2 241 418,02	Картометрический метод	2,50	—
3539	403 116,33	2 241 373,00	Картометрический метод	2,50	—
3540	403 045,59	2 241 281,42	Картометрический метод	2,50	—
3541	403 028,94	2 241 225,71	Картометрический метод	2,50	—
3542	403 045,16	2 241 215,45	Картометрический метод	2,50	—
3543	403 058,11	2 241 226,70	Картометрический метод	2,50	—
3544	403 092,17	2 241 288,41	Картометрический метод	2,50	—
3545	403 133,51	2 241 309,95	Картометрический метод	2,50	—
3546	403 211,52	2 241 323,05	Картометрический метод	2,50	—

## Раздел 2

Сведения о местоположении границ объекта					
1	2	3	4	5	6
3547	403 259,85	2 241 375,16	Картометрический метод	2,50	—
3548	403 319,24	2 241 374,99	Картометрический метод	2,50	—
3549	403 337,44	2 241 355,46	Картометрический метод	2,50	—
3550	403 339,10	2 241 293,89	Картометрический метод	2,50	—
3551	403 346,60	2 241 275,60	Картометрический метод	2,50	—
3552	403 382,46	2 241 250,20	Картометрический метод	2,50	—
3553	403 393,39	2 241 208,50	Картометрический метод	2,50	—
3554	403 391,29	2 241 032,79	Картометрический метод	2,50	—
3555	403 407,59	2 241 039,78	Картометрический метод	2,50	—
3556	403 451,40	2 241 099,78	Картометрический метод	2,50	—
3557	403 463,33	2 241 121,61	Картометрический метод	2,50	—
3558	403 473,23	2 241 160,04	Картометрический метод	2,50	—
3559	403 496,99	2 241 187,31	Картометрический метод	2,50	—
3560	403 562,02	2 241 221,46	Картометрический метод	2,50	—
3561	403 622,57	2 241 241,83	Картометрический метод	2,50	—
3562	403 696,26	2 241 254,18	Картометрический метод	2,50	—
3563	403 738,29	2 241 222,59	Картометрический метод	2,50	—
3564	403 738,96	2 241 199,89	Картометрический метод	2,50	—
3565	403 728,04	2 241 157,52	Картометрический метод	2,50	—
3566	403 759,68	2 241 095,12	Картометрический метод	2,50	—
3567	403 802,19	2 241 092,65	Картометрический метод	2,50	—
3568	403 805,83	2 241 069,81	Картометрический метод	2,50	—
3569	403 804,50	2 241 011,89	Картометрический метод	2,50	—
3570	403 809,47	2 240 953,30	Картометрический метод	2,50	—
3571	403 822,38	2 240 955,95	Картометрический метод	2,50	—
3572	403 831,98	2 241 004,60	Картометрический метод	2,50	—
3573	403 859,12	2 241 048,96	Картометрический метод	2,50	—
3574	403 876,00	2 241 096,29	Картометрический метод	2,50	—
3575	403 876,67	2 241 160,50	Картометрический метод	2,50	—
3576	403 873,02	2 241 197,24	Картометрический метод	2,50	—
3577	403 880,97	2 241 221,74	Картометрический метод	2,50	—
3578	403 909,03	2 241 240,38	Картометрический метод	2,50	—
3579	403 946,58	2 241 239,51	Картометрический метод	2,50	—
3580	404 005,43	2 241 220,74	Картометрический метод	2,50	—
3581	404 022,64	2 241 220,74	Картометрический метод	2,50	—
3582	404 060,01	2 241 260,28	Картометрический метод	2,50	—
3583	404 080,59	2 241 266,39	Картометрический метод	2,50	—
3584	404 123,20	2 241 259,66	Картометрический метод	2,50	—
3585	404 163,58	2 241 236,49	Картометрический метод	2,50	—
3586	404 180,77	2 241 219,29	Картометрический метод	2,50	—
3587	404 177,78	2 241 202,10	Картометрический метод	2,50	—
3588	404 194,23	2 241 182,66	Картометрический метод	2,50	—
3589	404 221,89	2 241 190,88	Картометрический метод	2,50	—
3590	404 239,83	2 241 182,66	Картометрический метод	2,50	—
3591	404 250,30	2 241 163,22	Картометрический метод	2,50	—
3592	404 250,30	2 241 118,36	Картометрический метод	2,50	—
3593	404 289,17	2 241 098,93	Картометрический метод	2,50	—
3594	404 316,65	2 241 049,77	Картометрический метод	2,50	—
3595	404 334,56	2 241 029,19	Картометрический метод	2,50	—
3596	404 341,51	2 241 028,28	Картометрический метод	2,50	—
3597	404 351,41	2 241 103,60	Картометрический метод	2,50	—
3598	404 342,44	2 241 114,44	Картометрический метод	2,50	—
3599	404 353,10	2 241 250,32	Картометрический метод	2,50	—
3600	404 402,25	2 241 242,62	Картометрический метод	2,50	—
3601	404 457,01	2 241 243,40	Картометрический метод	2,50	—

## Раздел 2

Сведения о местоположении границ объекта					
1	2	3	4	5	6
3602	404 504,11	2 241 252,00	Картометрический метод	2,50	—
3603	404 551,21	2 241 256,11	Картометрический метод	2,50	—
3604	404 584,11	2 241 253,87	Картометрический метод	2,50	—
3605	404 603,17	2 241 235,74	Картометрический метод	2,50	—
3606	404 615,51	2 241 210,88	Картометрический метод	2,50	—
3607	404 624,29	2 241 177,42	Картометрический метод	2,50	—
3608	404 637,19	2 241 171,82	Картометрический метод	2,50	—
3609	404 648,40	2 241 177,99	Картометрический метод	2,50	—
3610	404 669,71	2 241 180,60	Картометрический метод	2,50	—
3611	404 686,34	2 241 173,13	Картометрический метод	2,50	—
3612	404 712,70	2 241 132,01	Картометрический метод	2,50	—
3613	404 733,63	2 241 107,52	Картометрический метод	2,50	—
3614	404 761,85	2 241 093,13	Картометрический метод	2,50	—
3615	404 786,90	2 241 086,96	Картометрический метод	2,50	—
3616	404 795,68	2 241 098,93	Картометрический метод	2,50	—
3617	404 791,57	2 241 114,81	Картометрический метод	2,50	—
3618	404 763,54	2 241 134,62	Картометрический метод	2,50	—
3619	404 739,43	2 241 182,84	Картометрический метод	2,50	—
3620	404 742,42	2 241 198,54	Картометрический метод	2,50	—
3621	404 753,44	2 241 209,57	Картометрический метод	2,50	—
3622	404 834,19	2 241 227,89	Картометрический метод	2,50	—
3623	404 866,52	2 241 231,25	Картометрический метод	2,50	—
3624	404 880,35	2 241 229,76	Картометрический метод	2,50	—
3625	404 893,99	2 241 215,55	Картометрический метод	2,50	—
3626	404 900,54	2 241 219,10	Картометрический метод	2,50	—
3627	404 915,49	2 241 237,05	Картометрический метод	2,50	—
3628	404 927,08	2 241 240,22	Картометрический метод	2,50	—
3629	404 950,42	2 241 247,32	Картометрический метод	2,50	—
3420	404 986,62	2 241 403,52	Картометрический метод	2,50	—
Внутренний контур 3 из 22					
3630	403 202,30	2 240 001,85	Картометрический метод	2,50	—
3631	403 207,86	2 240 038,94	Картометрический метод	2,50	—
3632	403 200,44	2 240 072,32	Картометрический метод	2,50	—
3633	403 189,32	2 240 114,96	Картометрический метод	2,50	—
3634	403 176,34	2 240 157,61	Картометрический метод	2,50	—
3635	403 162,33	2 240 207,26	Картометрический метод	2,50	—
3636	403 131,84	2 240 210,56	Картометрический метод	2,50	—
3637	403 080,74	2 240 217,57	Картометрический метод	2,50	—
3638	403 031,50	2 240 227,04	Картометрический метод	2,50	—
3639	403 004,72	2 240 236,31	Картометрический метод	2,50	—
3640	402 969,90	2 240 252,59	Картометрический метод	2,50	—
3641	402 943,53	2 240 264,13	Картометрический метод	2,50	—
3642	402 898,20	2 240 268,04	Картометрический метод	2,50	—
3643	402 874,71	2 240 262,68	Картометрический метод	2,50	—
3644	402 846,49	2 240 260,21	Картометрический метод	2,50	—
3645	402 813,76	2 240 290,55	Картометрический метод	2,50	—
3646	402 825,94	2 240 356,30	Картометрический метод	2,50	—
3647	402 840,35	2 240 401,39	Картометрический метод	2,50	—
3648	402 843,14	2 240 428,58	Картометрический метод	2,50	—
3649	402 839,56	2 240 466,27	Картометрический метод	2,50	—
3650	402 878,26	2 240 511,24	Картометрический метод	2,50	—
3651	402 926,01	2 240 508,07	Картометрический метод	2,50	—
3652	402 948,27	2 240 511,78	Картометрический метод	2,50	—
3653	402 959,39	2 240 515,48	Картометрический метод	2,50	—
3654	402 981,64	2 240 509,92	Картометрический метод	2,50	—



## Раздел 2

Сведения о местоположении границ объекта					
1	2	3	4	5	6
3655	403 005,96	2 240 451,67	Картометрический метод	2,50	—
3656	403 002,12	2 240 367,94	Картометрический метод	2,50	—
3657	403 016,87	2 240 346,75	Картометрический метод	2,50	—
3658	403 171,53	2 240 328,89	Картометрический метод	2,50	—
3659	403 160,14	2 240 366,60	Картометрический метод	2,50	—
3660	403 194,77	2 240 494,73	Картометрический метод	2,50	—
3661	403 199,88	2 240 581,89	Картометрический метод	2,50	—
3662	403 192,45	2 240 644,88	Картометрический метод	2,50	—
3663	403 188,03	2 240 682,07	Картометрический метод	2,50	—
3664	403 182,56	2 240 698,80	Картометрический метод	2,50	—
3665	403 083,58	2 240 709,13	Картометрический метод	2,50	—
3666	402 695,38	2 240 694,87	Картометрический метод	2,50	—
3667	402 612,42	2 240 695,16	Картометрический метод	2,50	—
3668	402 563,22	2 240 650,18	Картометрический метод	2,50	—
3669	402 540,22	2 240 641,74	Картометрический метод	2,50	—
3670	402 468,74	2 240 672,89	Картометрический метод	2,50	—
3671	402 397,29	2 240 704,03	Картометрический метод	2,50	—
3672	402 350,75	2 240 700,13	Картометрический метод	2,50	—
3673	402 320,29	2 240 634,16	Картометрический метод	2,50	—
3674	402 332,85	2 240 630,51	Картометрический метод	2,50	—
3675	402 392,59	2 240 613,15	Картометрический метод	2,50	—
3676	402 433,15	2 240 582,16	Картометрический метод	2,50	—
3677	402 438,62	2 240 577,98	Картометрический метод	2,50	—
3678	402 414,68	2 240 445,72	Картометрический метод	2,50	—
3679	402 333,85	2 240 354,58	Картометрический метод	2,50	—
3680	402 218,97	2 240 253,21	Картометрический метод	2,50	—
3681	402 155,34	2 240 202,40	Картометрический метод	2,50	—
3682	402 157,43	2 240 149,05	Картометрический метод	2,50	—
3683	402 211,47	2 240 184,96	Картометрический метод	2,50	—
3684	402 269,44	2 240 072,66	Картометрический метод	2,50	—
3685	402 479,95	2 240 193,25	Картометрический метод	2,50	—
3686	402 438,55	2 240 274,01	Картометрический метод	2,50	—
3687	402 443,79	2 240 284,79	Картометрический метод	2,50	—
3688	402 461,92	2 240 275,73	Картометрический метод	2,50	—
3689	402 488,53	2 240 297,23	Картометрический метод	2,50	—
3690	402 521,30	2 240 296,76	Картометрический метод	2,50	—
3691	402 551,91	2 240 311,24	Картометрический метод	2,50	—
3692	402 578,08	2 240 343,39	Картометрический метод	2,50	—
3693	402 588,44	2 240 400,93	Картометрический метод	2,50	—
3694	402 637,95	2 240 318,30	Картометрический метод	2,50	—
3695	402 684,96	2 240 256,11	Картометрический метод	2,50	—
3696	402 688,68	2 240 215,51	Картометрический метод	2,50	—
3697	402 644,91	2 240 165,75	Картометрический метод	2,50	—
3698	402 606,67	2 240 115,91	Картометрический метод	2,50	—
3699	402 517,71	2 240 099,84	Картометрический метод	2,50	—
3700	402 475,17	2 240 066,83	Картометрический метод	2,50	—
3701	402 501,19	2 240 028,25	Картометрический метод	2,50	—
3702	402 501,17	2 239 972,22	Картометрический метод	2,50	—
3703	402 400,39	2 239 877,64	Картометрический метод	2,50	—
3704	402 375,81	2 239 850,93	Картометрический метод	2,50	—
3705	402 358,14	2 239 857,44	Картометрический метод	2,50	—
3706	402 348,84	2 239 850,35	Картометрический метод	2,50	—
3707	402 340,75	2 239 818,65	Картометрический метод	2,50	—
3708	402 313,09	2 239 811,21	Картометрический метод	2,50	—
3709	402 289,85	2 239 754,04	Картометрический метод	2,50	—

## Раздел 2

Сведения о местоположении границ объекта					
1	2	3	4	5	6
3710	402 341,91	2 239 701,97	Картометрический метод	2,50	—
3711	402 404,97	2 239 656,96	Картометрический метод	2,50	—
3712	402 429,07	2 239 662,53	Картометрический метод	2,50	—
3713	402 534,77	2 239 708,88	Картометрический метод	2,50	—
3714	402 644,17	2 239 781,20	Картометрический метод	2,50	—
3715	402 807,34	2 239 873,91	Картометрический метод	2,50	—
3716	402 848,14	2 239 916,56	Картометрический метод	2,50	—
3717	402 909,33	2 239 951,79	Картометрический метод	2,50	—
3718	402 968,66	2 239 964,77	Картометрический метод	2,50	—
3719	402 996,48	2 239 957,35	Картометрический метод	2,50	—
3720	403 048,40	2 239 946,23	Картометрический метод	2,50	—
3630	403 202,30	2 240 001,85	Картометрический метод	2,50	—
Внутренний контур 4 из 22					
3721	398 931,95	2 235 701,84	Картометрический метод	2,50	—
3722	399 251,50	2 235 840,08	Картометрический метод	2,50	—
3723	399 219,58	2 235 974,14	Картометрический метод	2,50	—
3724	399 206,80	2 235 989,05	Картометрический метод	2,50	—
3725	399 180,77	2 236 005,01	Картометрический метод	2,50	—
3726	399 147,04	2 236 015,20	Картометрический метод	2,50	—
3727	399 131,38	2 236 016,85	Картометрический метод	2,50	—
3728	399 108,72	2 236 035,40	Картометрический метод	2,50	—
3729	399 080,29	2 236 076,40	Картометрический метод	2,50	—
3730	399 061,54	2 236 095,97	Картометрический метод	2,50	—
3731	399 040,73	2 236 092,05	Картометрический метод	2,50	—
3732	399 014,15	2 236 083,81	Картометрический метод	2,50	—
3733	398 953,99	2 236 047,96	Картометрический метод	2,50	—
3734	398 884,77	2 236 017,88	Картометрический метод	2,50	—
3735	398 789,79	2 235 986,77	Картометрический метод	2,50	—
3736	398 709,17	2 235 956,25	Картометрический метод	2,50	—
3737	398 506,52	2 235 899,48	Картометрический метод	2,50	—
3738	398 350,95	2 235 838,89	Картометрический метод	2,50	—
3739	398 297,78	2 235 823,71	Картометрический метод	2,50	—
3740	398 251,99	2 235 830,41	Картометрический метод	2,50	—
3741	398 203,47	2 235 814,72	Картометрический метод	2,50	—
3742	398 120,49	2 235 810,19	Картометрический метод	2,50	—
3743	397 981,55	2 235 762,16	Картометрический метод	2,50	—
3744	397 846,51	2 235 732,67	Картометрический метод	2,50	—
3745	397 845,93	2 235 664,63	Картометрический метод	2,50	—
3746	397 906,93	2 235 501,49	Картометрический метод	2,50	—
3747	397 937,15	2 235 466,16	Картометрический метод	2,50	—
3748	397 965,97	2 235 383,88	Картометрический метод	2,50	—
3749	397 994,08	2 235 363,08	Картометрический метод	2,50	—
3750	398 021,10	2 235 384,35	Картометрический метод	2,50	—
3751	398 051,18	2 235 397,74	Картометрический метод	2,50	—
3752	398 116,08	2 235 427,41	Картометрический метод	2,50	—
3753	398 208,79	2 235 453,37	Картометрический метод	2,50	—
3754	398 497,85	2 235 556,38	Картометрический метод	2,50	—
3755	398 752,09	2 235 651,77	Картометрический метод	2,50	—
3756	398 846,65	2 235 672,17	Картометрический метод	2,50	—
3721	398 931,95	2 235 701,84	Картометрический метод	2,50	—
Внутренний контур 5 из 22					
3757	405 020,13	2 238 503,68	Картометрический метод	2,50	—
3758	405 029,94	2 238 514,98	Картометрический метод	2,50	—
3759	405 034,60	2 238 523,88	Картометрический метод	2,50	—
3760	405 050,70	2 238 555,94	Картометрический метод	2,50	—

## Раздел 2

Сведения о местоположении границ объекта					
1	2	3	4	5	6
3761	405 050,09	2 238 562,61	Картометрический метод	2,50	—
3762	405 099,92	2 238 635,47	Картометрический метод	2,50	—
3763	405 099,62	2 238 635,47	Картометрический метод	2,50	—
3764	405 109,33	2 238 656,30	Картометрический метод	2,50	—
3765	405 122,90	2 238 685,43	Картометрический метод	2,50	—
3766	405 123,72	2 238 685,74	Картометрический метод	2,50	—
3767	405 127,33	2 238 717,47	Картометрический метод	2,50	—
3768	405 129,80	2 238 727,98	Картометрический метод	2,50	—
3769	405 150,19	2 238 741,89	Картометрический метод	2,50	—
3770	405 176,15	2 238 765,07	Картометрический метод	2,50	—
3771	405 197,48	2 238 789,17	Картометрический метод	2,50	—
3772	405 223,95	2 238 829,24	Картометрический метод	2,50	—
3773	405 245,48	2 238 823,27	Картометрический метод	2,50	—
3774	405 262,38	2 238 828,11	Картометрический метод	2,50	—
3775	405 285,55	2 238 852,22	Картометрический метод	2,50	—
3776	405 295,65	2 238 865,92	Картометрический метод	2,50	—
3777	405 305,95	2 238 881,88	Картометрический метод	2,50	—
3778	405 318,21	2 238 903,00	Картометрический метод	2,50	—
3779	405 329,03	2 238 943,38	Картометрический метод	2,50	—
3780	405 344,69	2 238 945,34	Картометрический метод	2,50	—
3781	405 376,00	2 238 939,37	Картометрический метод	2,50	—
3782	405 389,39	2 238 962,54	Картометрический метод	2,50	—
3783	405 403,30	2 238 974,60	Картометрический метод	2,50	—
3784	405 414,43	2 238 980,16	Картометрический метод	2,50	—
3785	405 417,21	2 238 992,21	Картометрический метод	2,50	—
3786	405 419,06	2 239 003,34	Картометрический метод	2,50	—
3787	405 414,43	2 239 013,54	Картометрический метод	2,50	—
3788	405 407,94	2 239 031,15	Картометрический метод	2,50	—
3789	405 430,19	2 239 046,91	Картометрический метод	2,50	—
3790	405 445,95	2 239 049,69	Картометрический метод	2,50	—
3791	405 448,73	2 239 060,82	Картометрический метод	2,50	—
3792	405 443,17	2 239 070,09	Картометрический метод	2,50	—
3793	405 431,11	2 239 077,51	Картометрический метод	2,50	—
3794	405 423,70	2 239 084,92	Картометрический метод	2,50	—
3795	405 431,11	2 239 097,90	Картометрический метод	2,50	—
3796	405 465,42	2 239 122,01	Картометрический метод	2,50	—
3797	405 475,62	2 239 140,55	Картометрический метод	2,50	—
3798	405 476,54	2 239 154,46	Картометрический метод	2,50	—
3799	405 469,13	2 239 173,93	Картометрический метод	2,50	—
3800	405 477,47	2 239 188,76	Картометрический метод	2,50	—
3801	405 459,85	2 239 203,60	Картометрический метод	2,50	—
3802	405 508,99	2 239 281,48	Картометрический метод	2,50	—
3803	405 542,37	2 239 279,62	Картометрический метод	2,50	—
3804	405 558,13	2 239 288,89	Картометрический метод	2,50	—
3805	405 544,22	2 239 306,51	Картометрический метод	2,50	—
3806	405 521,97	2 239 324,12	Картометрический метод	2,50	—
3807	405 524,75	2 239 358,43	Картометрический метод	2,50	—
3808	405 486,45	2 239 377,43	Картометрический метод	2,50	—
3809	405 489,52	2 239 399,53	Картометрический метод	2,50	—
3810	405 466,16	2 239 411,08	Картометрический метод	2,50	—
3811	405 446,47	2 239 416,01	Картометрический метод	2,50	—
3812	405 385,80	2 239 444,66	Картометрический метод	2,50	—
3813	405 379,30	2 239 453,11	Картометрический метод	2,50	—
3814	405 329,07	2 239 478,36	Картометрический метод	2,50	—
3815	405 252,01	2 239 262,59	Картометрический метод	2,50	—

## Раздел 2

Сведения о местоположении границ объекта					
1	2	3	4	5	6
3816	405 221,58	2 239 185,05	Картометрический метод	2,50	—
3817	405 157,61	2 239 033,93	Картометрический метод	2,50	—
3818	405 078,81	2 238 818,84	Картометрический метод	2,50	—
3819	404 995,36	2 238 852,22	Картометрический метод	2,50	—
3820	404 900,80	2 238 884,66	Картометрический метод	2,50	—
3821	404 836,83	2 238 908,77	Картометрический метод	2,50	—
3822	404 810,87	2 238 914,33	Картометрический метод	2,50	—
3823	404 784,91	2 238 915,26	Картометрический метод	2,50	—
3824	404 760,80	2 238 893,94	Картометрический метод	2,50	—
3825	404 723,31	2 238 841,29	Картометрический метод	2,50	—
3826	404 630,08	2 238 710,36	Картометрический метод	2,50	—
3827	404 618,95	2 238 692,75	Картометрический метод	2,50	—
3828	404 542,62	2 238 569,03	Картометрический метод	2,50	—
3829	404 453,10	2 238 429,96	Картометрический метод	2,50	—
3830	404 380,68	2 238 302,43	Картометрический метод	2,50	—
3831	404 374,19	2 238 276,57	Картометрический метод	2,50	—
3832	404 413,03	2 238 303,05	Картометрический метод	2,50	—
3833	404 504,91	2 238 370,11	Картометрический метод	2,50	—
3834	404 540,14	2 238 415,54	Картометрический метод	2,50	—
3835	404 550,34	2 238 422,03	Картометрический метод	2,50	—
3836	404 562,39	2 238 418,22	Картометрический метод	2,50	—
3837	404 587,43	2 238 401,43	Картометрический метод	2,50	—
3838	404 606,80	2 238 427,39	Картометрический метод	2,50	—
3839	404 615,25	2 238 442,03	Картометрический метод	2,50	—
3840	404 634,51	2 238 448,10	Картометрический метод	2,50	—
3841	404 643,99	2 238 439,35	Картометрический метод	2,50	—
3842	404 662,64	2 238 427,30	Картометрический метод	2,50	—
3843	404 680,77	2 238 422,25	Картометрический метод	2,50	—
3844	404 717,23	2 238 437,29	Картометрический метод	2,50	—
3845	404 780,69	2 238 481,07	Картометрический метод	2,50	—
3846	404 824,16	2 238 523,20	Картометрический метод	2,50	—
3847	404 954,20	2 238 598,00	Картометрический метод	2,50	—
3848	404 955,20	2 238 577,72	Картометрический метод	2,50	—
3849	404 983,04	2 238 535,79	Картометрический метод	2,50	—
3850	405 001,22	2 238 516,48	Картометрический метод	2,50	—
3757	405 020,13	2 238 503,68	Картометрический метод	2,50	—
Внутренний контур б из 22					
3851	402 215,59	2 241 725,46	Картометрический метод	2,50	—
3852	402 175,65	2 241 728,62	Картометрический метод	2,50	—
3853	402 147,84	2 241 746,53	Картометрический метод	2,50	—
3854	402 109,74	2 241 858,16	Картометрический метод	2,50	—
3855	402 150,51	2 241 921,02	Картометрический метод	2,50	—
3856	402 189,37	2 241 951,50	Картометрический метод	2,50	—
3857	402 188,67	2 241 965,30	Картометрический метод	2,50	—
3858	402 142,89	2 242 059,33	Картометрический метод	2,50	—
3859	401 606,05	2 242 149,93	Картометрический метод	2,50	—
3860	401 531,08	2 242 230,28	Картометрический метод	2,50	—
3861	401 447,17	2 242 136,21	Картометрический метод	2,50	—
3862	401 445,36	2 242 090,10	Картометрический метод	2,50	—
3863	401 307,89	2 241 905,10	Картометрический метод	2,50	—
3864	401 284,41	2 241 901,67	Картометрический метод	2,50	—
3865	401 271,81	2 241 914,84	Картометрический метод	2,50	—
3866	401 275,25	2 241 943,48	Картометрический метод	2,50	—
3867	401 382,35	2 242 084,38	Картометрический метод	2,50	—
3868	401 386,93	2 242 109,00	Картометрический метод	2,50	—

## Раздел 2

Сведения о местоположении границ объекта					
1	2	3	4	5	6
3869	401 374,91	2 242 113,01	Картометрический метод	2,50	—
3870	401 311,90	2 242 078,65	Картометрический метод	2,50	—
3871	401 273,53	2 242 036,26	Картометрический метод	2,50	—
3872	401 243,17	2 241 953,21	Картометрический метод	2,50	—
3873	401 223,70	2 241 934,88	Картометрический метод	2,50	—
3874	401 251,21	2 241 701,88	Картометрический метод	2,50	—
3875	401 258,47	2 241 694,53	Картометрический метод	2,50	—
3876	401 385,62	2 241 682,50	Картометрический метод	2,50	—
3877	401 413,96	2 241 670,47	Картометрический метод	2,50	—
3878	401 453,48	2 241 680,78	Картометрический метод	2,50	—
3879	401 451,76	2 241 734,05	Картометрический метод	2,50	—
3880	401 463,79	2 241 762,40	Картометрический метод	2,50	—
3881	401 502,45	2 241 777,00	Картометрический метод	2,50	—
3882	401 539,39	2 241 781,30	Картометрический метод	2,50	—
3883	401 605,54	2 241 770,99	Картометрический метод	2,50	—
3884	401 688,88	2 241 727,18	Картометрический метод	2,50	—
3885	401 724,11	2 241 750,37	Картометрический метод	2,50	—
3886	401 794,73	2 241 763,26	Картометрический метод	2,50	—
3887	401 887,52	2 241 761,54	Картометрический метод	2,50	—
3888	401 991,36	2 241 745,22	Картометрический метод	2,50	—
3889	402 087,58	2 241 716,87	Картометрический метод	2,50	—
3890	402 140,85	2 241 676,49	Картометрический метод	2,50	—
3891	402 170,92	2 241 658,44	Картометрический метод	2,50	—
3892	402 189,82	2 241 700,54	Картометрический метод	2,50	—
3851	402 215,59	2 241 725,46	Картометрический метод	2,50	—
Внутренний контур 7 из 22					
3893	402 251,23	2 244 234,44	Картометрический метод	2,50	—
3894	402 347,98	2 244 405,41	Картометрический метод	2,50	—
3895	402 476,08	2 244 691,63	Картометрический метод	2,50	—
3896	402 429,95	2 244 705,73	Картометрический метод	2,50	—
3897	402 410,53	2 244 711,66	Картометрический метод	2,50	—
3898	402 366,82	2 244 747,77	Картометрический метод	2,50	—
3899	402 359,91	2 244 754,26	Картометрический метод	2,50	—
3900	402 308,75	2 244 808,91	Картометрический метод	2,50	—
3901	402 298,71	2 244 818,89	Картометрический метод	2,50	—
3902	402 227,46	2 244 888,17	Картометрический метод	2,50	—
3903	402 161,91	2 244 827,63	Картометрический метод	2,50	—
3904	402 007,11	2 244 924,38	Картометрический метод	2,50	—
3905	401 969,08	2 244 879,07	Картометрический метод	2,50	—
3906	401 933,51	2 244 894,06	Картометрический метод	2,50	—
3907	401 884,70	2 244 852,92	Картометрический метод	2,50	—
3908	401 821,89	2 244 743,74	Картометрический метод	2,50	—
3909	401 902,31	2 244 680,52	Картометрический метод	2,50	—
3910	401 929,50	2 244 631,53	Картометрический метод	2,50	—
3911	401 940,31	2 244 573,66	Картометрический метод	2,50	—
3912	401 999,09	2 244 480,09	Картометрический метод	2,50	—
3913	402 027,40	2 244 452,27	Картометрический метод	2,50	—
3914	402 043,44	2 244 447,20	Картометрический метод	2,50	—
3915	402 053,20	2 244 463,47	Картометрический метод	2,50	—
3916	402 063,20	2 244 461,84	Картометрический метод	2,50	—
3917	402 067,38	2 244 439,53	Картометрический метод	2,50	—
3918	402 082,84	2 244 443,42	Картометрический метод	2,50	—
3919	402 085,28	2 244 476,54	Картометрический метод	2,50	—
3920	402 098,18	2 244 500,95	Картометрический метод	2,50	—
3921	402 122,23	2 244 520,47	Картометрический метод	2,50	—

## Раздел 2

Сведения о местоположении границ объекта					
1	2	3	4	5	6
3922	402 152,57	2 244 498,92	Картометрический метод	2,50	—
3923	402 150,36	2 244 476,20	Картометрический метод	2,50	—
3924	402 186,23	2 244 398,23	Картометрический метод	2,50	—
3925	402 165,08	2 244 345,47	Картометрический метод	2,50	—
3926	402 100,15	2 244 344,29	Картометрический метод	2,50	—
3927	402 074,66	2 244 332,22	Картометрический метод	2,50	—
3928	402 067,69	2 244 306,88	Картометрический метод	2,50	—
3929	402 102,73	2 244 268,50	Картометрический метод	2,50	—
3930	402 120,53	2 244 244,01	Картометрический метод	2,50	—
3931	402 109,14	2 244 225,65	Картометрический метод	2,50	—
3932	402 096,13	2 244 229,37	Картометрический метод	2,50	—
3933	402 084,97	2 244 220,30	Картометрический метод	2,50	—
3934	402 083,73	2 244 208,41	Картометрический метод	2,50	—
3935	402 090,32	2 244 199,15	Картометрический метод	2,50	—
3936	402 066,14	2 244 161,73	Картометрический метод	2,50	—
3937	402 053,59	2 244 167,77	Картометрический метод	2,50	—
3938	402 041,27	2 244 161,03	Картометрический метод	2,50	—
3939	402 040,57	2 244 146,39	Картометрический метод	2,50	—
3940	402 045,69	2 244 125,70	Картометрический метод	2,50	—
3941	401 943,30	2 243 963,47	Картометрический метод	2,50	—
3942	401 971,46	2 243 924,00	Картометрический метод	2,50	—
3943	402 030,01	2 243 922,90	Картометрический метод	2,50	—
3944	402 043,34	2 243 909,46	Картометрический метод	2,50	—
3945	402 056,97	2 243 908,53	Картометрический метод	2,50	—
3946	402 068,13	2 243 923,60	Картометрический метод	2,50	—
3947	402 094,25	2 244 003,55	Картометрический метод	2,50	—
3893	402 251,23	2 244 234,44	Картометрический метод	2,50	—
Внутренний контур 8 из 22					
3948	402 961,26	2 237 505,83	Картометрический метод	2,50	—
3949	402 971,17	2 237 534,03	Картометрический метод	2,50	—
3950	402 943,74	2 237 640,70	Картометрический метод	2,50	—
3951	402 966,60	2 237 791,58	Картометрический метод	2,50	—
3952	402 993,27	2 237 883,01	Картометрический метод	2,50	—
3953	402 955,93	2 237 978,26	Картометрический метод	2,50	—
3954	402 972,69	2 238 001,12	Картометрический метод	2,50	—
3955	402 985,65	2 238 036,93	Картометрический метод	2,50	—
3956	403 003,17	2 238 037,70	Картометрический метод	2,50	—
3957	403 037,46	2 238 020,17	Картометрический метод	2,50	—
3958	403 048,89	2 238 020,17	Картометрический метод	2,50	—
3959	403 058,03	2 238 062,08	Картометрический метод	2,50	—
3960	403 109,85	2 238 048,36	Картометрический метод	2,50	—
3961	403 069,46	2 238 095,61	Картометрический метод	2,50	—
3962	403 050,41	2 238 132,18	Картометрический метод	2,50	—
3963	403 014,60	2 238 217,52	Картометрический метод	2,50	—
3964	403 001,65	2 238 234,29	Картометрический метод	2,50	—
3965	402 986,41	2 238 232,38	Картометрический метод	2,50	—
3966	402 950,98	2 238 200,00	Картометрический метод	2,50	—
3967	402 927,35	2 238 196,57	Картометрический метод	2,50	—
3968	402 916,69	2 238 257,15	Картометрический метод	2,50	—
3969	402 947,55	2 238 355,06	Картометрический метод	2,50	—
3970	402 985,65	2 238 410,68	Картометрический метод	2,50	—
3971	403 044,32	2 238 478,12	Картометрический метод	2,50	—
3972	403 080,51	2 238 521,93	Картометрический метод	2,50	—
3973	403 124,33	2 238 608,80	Картометрический метод	2,50	—
3974	403 149,09	2 238 696,43	Картометрический метод	2,50	—

## Раздел 2

Сведения о местоположении границ объекта					
1	2	3	4	5	6
3975	403 163,19	2 238 809,96	Картометрический метод	2,50	—
3976	403 157,47	2 238 904,45	Картометрический метод	2,50	—
3977	403 129,66	2 239 033,60	Картометрический метод	2,50	—
3978	403 125,85	2 239 102,94	Картометрический метод	2,50	—
3979	403 076,70	2 239 244,29	Картометрический метод	2,50	—
3980	403 082,33	2 239 366,93	Картометрический метод	2,50	—
3981	403 110,43	2 239 443,83	Картометрический метод	2,50	—
3982	402 880,73	2 239 437,16	Картометрический метод	2,50	—
3983	402 878,15	2 239 412,67	Картометрический метод	2,50	—
3984	402 967,07	2 239 318,60	Картометрический метод	2,50	—
3985	402 972,23	2 239 297,98	Картометрический метод	2,50	—
3986	402 963,21	2 239 265,76	Картометрический метод	2,50	—
3987	402 964,50	2 239 238,70	Картометрический метод	2,50	—
3988	402 987,69	2 239 198,75	Картометрический метод	2,50	—
3989	402 994,14	2 239 172,97	Картометрический метод	2,50	—
3990	402 990,27	2 239 117,11	Картометрический метод	2,50	—
3991	403 014,76	2 239 069,43	Картометрический метод	2,50	—
3992	403 048,26	2 238 959,89	Картометрический метод	2,50	—
3993	403 052,13	2 238 900,61	Картометрический метод	2,50	—
3994	403 073,14	2 238 871,03	Картометрический метод	2,50	—
3995	403 082,80	2 238 797,39	Картометрический метод	2,50	—
3996	403 075,18	2 238 702,14	Картометрический метод	2,50	—
3997	403 046,60	2 238 629,75	Картометрический метод	2,50	—
3998	402 987,55	2 238 566,13	Картометрический метод	2,50	—
3999	402 938,40	2 238 547,08	Картометрический метод	2,50	—
4000	402 930,02	2 238 507,84	Картометрический метод	2,50	—
4001	402 834,77	2 238 500,98	Картометрический метод	2,50	—
4002	402 823,34	2 238 464,40	Картометрический метод	2,50	—
4003	402 840,87	2 238 441,54	Картометрический метод	2,50	—
4004	402 853,82	2 238 407,26	Картометрический метод	2,50	—
4005	402 838,58	2 238 312,01	Картометрический метод	2,50	—
4006	402 836,91	2 238 258,84	Картометрический метод	2,50	—
4007	402 774,89	2 238 239,57	Картометрический метод	2,50	—
4008	402 732,36	2 238 198,33	Картометрический метод	2,50	—
4009	402 730,38	2 238 173,71	Картометрический метод	2,50	—
4010	402 725,05	2 238 139,80	Картометрический метод	2,50	—
4011	402 854,59	2 238 003,41	Картометрический метод	2,50	—
4012	402 923,16	2 238 056,74	Картометрический метод	2,50	—
4013	402 930,78	2 238 046,84	Картометрический метод	2,50	—
4014	402 943,74	2 238 054,46	Картометрический метод	2,50	—
4015	402 961,26	2 238 052,94	Картометрический метод	2,50	—
4016	402 961,26	2 238 041,51	Картометрический метод	2,50	—
4017	402 904,11	2 238 005,69	Картометрический метод	2,50	—
4018	402 900,30	2 237 963,78	Картометрический метод	2,50	—
4019	402 917,07	2 237 944,73	Картометрический метод	2,50	—
4020	402 881,26	2 237 889,11	Картометрический метод	2,50	—
4021	402 890,40	2 237 826,63	Картометрический метод	2,50	—
4022	402 869,83	2 237 777,10	Картометрический метод	2,50	—
4023	402 862,21	2 237 701,66	Картометрический метод	2,50	—
4024	402 856,87	2 237 654,42	Картометрический метод	2,50	—
4025	402 888,87	2 237 595,75	Картометрический метод	2,50	—
4026	402 907,92	2 237 570,60	Картометрический метод	2,50	—
4027	402 898,78	2 237 555,36	Картометрический метод	2,50	—
4028	402 862,21	2 237 570,60	Картометрический метод	2,50	—
4029	402 827,92	2 237 565,27	Картометрический метод	2,50	—

## Раздел 2

Сведения о местоположении границ объекта					
1	2	3	4	5	6
4030	402 818,77	2 237 547,74	Картометрический метод	2,50	—
4031	402 850,78	2 237 527,17	Картометрический метод	2,50	—
4032	402 898,02	2 237 511,93	Картометрический метод	2,50	—
4033	402 924,69	2 237 502,02	Картометрический метод	2,50	—
3948	402 961,26	2 237 505,83	Картометрический метод	2,50	—
Внутренний контур 9 из 22					
4034	404 365,21	2 237 862,82	Картометрический метод	2,50	—
4035	404 338,10	2 238 164,44	Картометрический метод	2,50	—
4036	404 233,48	2 238 182,90	Картометрический метод	2,50	—
4037	404 152,72	2 238 210,59	Картометрический метод	2,50	—
4038	404 100,41	2 238 204,44	Картометрический метод	2,50	—
4039	404 046,56	2 238 232,13	Картометрический метод	2,50	—
4040	404 014,26	2 238 231,36	Картометрический метод	2,50	—
4041	404 031,18	2 238 202,90	Картометрический метод	2,50	—
4042	403 856,57	2 238 262,90	Картометрический метод	2,50	—
4043	403 624,27	2 238 275,98	Картометрический метод	2,50	—
4044	403 379,66	2 238 284,44	Картометрический метод	2,50	—
4045	403 066,59	2 238 238,28	Картометрический метод	2,50	—
4046	403 053,84	2 238 206,57	Картометрический метод	2,50	—
4047	403 082,80	2 238 160,85	Картометрический метод	2,50	—
4048	403 095,75	2 238 103,70	Картометрический метод	2,50	—
4049	403 120,22	2 238 049,38	Картометрический метод	2,50	—
4050	403 164,82	2 238 083,40	Картометрический метод	2,50	—
4051	403 193,55	2 238 116,67	Картометрический метод	2,50	—
4052	403 331,91	2 238 182,44	Картометрический метод	2,50	—
4053	403 384,83	2 238 171,10	Картометрический метод	2,50	—
4054	403 424,90	2 238 171,10	Картометрический метод	2,50	—
4055	403 468,76	2 238 194,54	Картометрический метод	2,50	—
4056	403 501,27	2 238 191,52	Картометрический метод	2,50	—
4057	403 539,07	2 238 138,59	Картометрический метод	2,50	—
4058	403 599,45	2 238 103,79	Картометрический метод	2,50	—
4059	403 619,90	2 238 106,72	Картометрический метод	2,50	—
4060	403 614,67	2 238 143,13	Картометрический метод	2,50	—
4061	403 767,40	2 238 165,05	Картометрический метод	2,50	—
4062	403 835,44	2 238 180,93	Картометрический метод	2,50	—
4063	403 889,88	2 238 165,05	Картометрический метод	2,50	—
4064	403 924,65	2 238 120,45	Картометрический метод	2,50	—
4065	403 931,46	2 238 066,01	Картометрический метод	2,50	—
4066	404 019,16	2 237 985,87	Картометрический метод	2,50	—
4067	404 053,18	2 237 998,72	Картометрический метод	2,50	—
4068	404 019,16	2 238 047,11	Картометрический метод	2,50	—
4069	404 047,89	2 238 081,89	Картометрический метод	2,50	—
4070	404 099,30	2 238 055,43	Картометрический метод	2,50	—
4071	404 134,84	2 238 055,43	Картометрический метод	2,50	—
4072	404 180,20	2 238 072,82	Картометрический метод	2,50	—
4073	404 236,15	2 238 059,96	Картометрический метод	2,50	—
4074	404 249,76	2 238 032,75	Картометрический метод	2,50	—
4075	404 257,32	2 237 986,63	Картометрический метод	2,50	—
4076	404 261,43	2 237 965,93	Картометрический метод	2,50	—
4077	404 292,68	2 237 916,25	Картометрический метод	2,50	—
4034	404 365,21	2 237 862,82	Картометрический метод	2,50	—
Внутренний контур 10 из 22					
4078	399 063,07	2 234 318,51	Картометрический метод	2,50	—
4079	399 079,80	2 234 427,26	Картометрический метод	2,50	—
4080	399 119,78	2 234 726,31	Картометрический метод	2,50	—



## Раздел 2

Сведения о местоположении границ объекта					
1	2	3	4	5	6
4081	399 118,65	2 234 742,35	Картометрический метод	2,50	—
4082	399 094,01	2 234 737,60	Картометрический метод	2,50	—
4083	399 109,02	2 234 815,46	Картометрический метод	2,50	—
4084	399 054,87	2 234 811,73	Картометрический метод	2,50	—
4085	398 965,39	2 234 792,99	Картометрический метод	2,50	—
4086	398 809,17	2 234 745,02	Картометрический метод	2,50	—
4087	398 803,42	2 234 759,95	Картометрический метод	2,50	—
4088	398 699,78	2 234 675,57	Картометрический метод	2,50	—
4089	398 679,95	2 234 652,40	Картометрический метод	2,50	—
4090	398 663,32	2 234 646,72	Картометрический метод	2,50	—
4091	398 622,21	2 234 621,37	Картометрический метод	2,50	—
4092	398 612,46	2 234 605,33	Картометрический метод	2,50	—
4093	398 637,24	2 234 571,67	Картометрический метод	2,50	—
4094	398 679,66	2 234 513,40	Картометрический метод	2,50	—
4095	398 880,00	2 234 322,30	Картометрический метод	2,50	—
4078	399 063,07	2 234 318,51	Картометрический метод	2,50	—
Внутренний контур 11 из 22					
4096	402 800,64	2 235 506,64	Картометрический метод	2,50	—
4097	402 735,03	2 235 661,04	Картометрический метод	2,50	—
4098	402 644,17	2 235 929,91	Картометрический метод	2,50	—
4099	402 635,60	2 235 949,72	Картометрический метод	2,50	—
4100	402 562,35	2 236 117,78	Картометрический метод	2,50	—
4101	402 484,50	2 236 295,82	Картометрический метод	2,50	—
4102	402 384,10	2 236 252,33	Картометрический метод	2,50	—
4103	402 373,75	2 236 250,74	Картометрический метод	2,50	—
4104	402 373,46	2 236 242,27	Картометрический метод	2,50	—
4105	402 365,31	2 236 224,15	Картометрический метод	2,50	—
4106	402 502,11	2 235 791,01	Картометрический метод	2,50	—
4107	402 626,80	2 235 484,79	Картометрический метод	2,50	—
4108	402 641,56	2 235 461,64	Картометрический метод	2,50	—
4109	402 667,13	2 235 463,15	Картометрический метод	2,50	—
4096	402 800,64	2 235 506,64	Картометрический метод	2,50	—
Внутренний контур 12 из 22					
4110	401 665,33	2 233 771,15	Картометрический метод	2,50	—
4111	401 957,88	2 233 850,05	Картометрический метод	2,50	—
4112	401 950,88	2 233 883,63	Картометрический метод	2,50	—
4113	401 859,33	2 233 970,44	Картометрический метод	2,50	—
4114	401 774,36	2 234 032,77	Картометрический метод	2,50	—
4115	401 746,12	2 234 009,34	Картометрический метод	2,50	—
4116	401 730,50	2 234 003,04	Картометрический метод	2,50	—
4117	401 713,37	2 233 991,02	Картометрический метод	2,50	—
4118	401 715,48	2 233 964,89	Картометрический метод	2,50	—
4119	401 728,39	2 233 945,06	Картометрический метод	2,50	—
4120	401 749,57	2 233 931,85	Картометрический метод	2,50	—
4121	401 760,09	2 233 925,84	Картометрический метод	2,50	—
4122	401 800,48	2 233 910,62	Картометрический метод	2,50	—
4123	401 803,98	2 233 893,32	Картометрический метод	2,50	—
4124	401 668,89	2 233 874,47	Картометрический метод	2,50	—
4125	401 633,60	2 233 871,69	Картометрический метод	2,50	—
4126	401 104,18	2 233 713,92	Картометрический метод	2,50	—
4127	401 113,52	2 233 622,33	Картометрический метод	2,50	—
4110	401 665,33	2 233 771,15	Картометрический метод	2,50	—
Внутренний контур 13 из 22					
4128	402 109,66	2 237 774,83	Картометрический метод	2,50	—
4129	402 089,59	2 237 831,41	Картометрический метод	2,50	—

## Раздел 2

Сведения о местоположении границ объекта					
1	2	3	4	5	6
4130	402 079,55	2 237 845,36	Картометрический метод	2,50	—
4131	402 072,13	2 237 862,97	Картометрический метод	2,50	—
4132	402 048,37	2 237 891,19	Картометрический метод	2,50	—
4133	402 021,41	2 237 888,92	Картометрический метод	2,50	—
4134	401 973,85	2 237 873,17	Картометрический метод	2,50	—
4135	401 742,36	2 237 831,12	Картометрический метод	2,50	—
4136	401 729,67	2 237 862,26	Картометрический метод	2,50	—
4137	401 726,09	2 237 893,93	Картометрический метод	2,50	—
4138	401 667,70	2 237 873,59	Картометрический метод	2,50	—
4139	401 670,79	2 237 866,71	Картометрический метод	2,50	—
4140	401 678,53	2 237 821,82	Картометрический метод	2,50	—
4141	401 673,11	2 237 792,03	Картометрический метод	2,50	—
4142	401 657,94	2 237 794,16	Картометрический метод	2,50	—
4143	401 692,29	2 237 672,50	Картометрический метод	2,50	—
4144	401 710,65	2 237 664,59	Картометрический метод	2,50	—
4145	402 091,30	2 237 760,95	Картометрический метод	2,50	—
4128	402 109,66	2 237 774,83	Картометрический метод	2,50	—
Внутренний контур 14 из 22					
4146	397 591,19	2 234 016,83	Картометрический метод	2,50	—
4147	397 626,52	2 234 044,01	Картометрический метод	2,50	—
4148	397 662,76	2 234 120,12	Картометрический метод	2,50	—
4149	397 642,83	2 234 182,63	Картометрический метод	2,50	—
4150	397 622,72	2 234 236,91	Картометрический метод	2,50	—
4151	397 613,85	2 234 237,69	Картометрический метод	2,50	—
4152	397 612,84	2 234 240,69	Картометрический метод	2,50	—
4153	397 450,69	2 234 257,50	Картометрический метод	2,50	—
4154	397 355,77	2 234 107,62	Картометрический метод	2,50	—
4155	397 265,92	2 234 058,56	Картометрический метод	2,50	—
4156	397 158,78	2 233 849,42	Картометрический метод	2,50	—
4157	397 192,73	2 233 824,26	Картометрический метод	2,50	—
4158	397 193,96	2 233 827,19	Картометрический метод	2,50	—
4159	397 208,56	2 233 816,38	Картометрический метод	2,50	—
4160	397 224,94	2 233 851,04	Картометрический метод	2,50	—
4161	397 272,06	2 233 968,82	Картометрический метод	2,50	—
4162	397 282,59	2 234 001,58	Картометрический метод	2,50	—
4163	397 428,65	2 234 045,10	Картометрический метод	2,50	—
4164	397 517,17	2 234 155,08	Картометрический метод	2,50	—
4165	397 551,83	2 234 084,94	Картометрический метод	2,50	—
4166	397 555,86	2 234 085,69	Картометрический метод	2,50	—
4146	397 591,19	2 234 016,83	Картометрический метод	2,50	—
Внутренний контур 15 из 22					
4167	405 040,79	2 237 795,91	Картометрический метод	2,50	—
4168	405 045,43	2 237 834,23	Картометрический метод	2,50	—
4169	405 013,91	2 237 844,43	Картометрический метод	2,50	—
4170	404 965,70	2 237 849,06	Картометрический метод	2,50	—
4171	404 949,93	2 237 868,53	Картометрический метод	2,50	—
4172	404 923,05	2 237 894,49	Картометрический метод	2,50	—
4173	404 911,84	2 237 911,67	Картометрический метод	2,50	—
4174	404 881,06	2 237 913,64	Картометрический метод	2,50	—
4175	404 867,31	2 237 938,08	Картометрический метод	2,50	—
4176	404 827,76	2 237 911,59	Картометрический метод	2,50	—
4177	404 826,49	2 237 868,67	Картометрический метод	2,50	—
4178	404 793,96	2 237 860,37	Картометрический метод	2,50	—
4179	404 787,85	2 237 831,34	Картометрический метод	2,50	—
4180	404 753,38	2 237 833,72	Картометрический метод	2,50	—

## Раздел 2

Сведения о местоположении границ объекта					
1	2	3	4	5	6
4181	404 753,95	2 237 847,01	Картометрический метод	2,50	—
4182	404 743,73	2 237 848,47	Картометрический метод	2,50	—
4183	404 743,38	2 237 869,41	Картометрический метод	2,50	—
4184	404 739,47	2 237 876,16	Картометрический метод	2,50	—
4185	404 728,11	2 237 877,22	Картометрический метод	2,50	—
4186	404 613,66	2 237 878,92	Картометрический метод	2,50	—
4187	404 591,48	2 237 837,25	Картометрический метод	2,50	—
4188	404 558,05	2 237 772,49	Картометрический метод	2,50	—
4189	404 745,55	2 237 744,40	Картометрический метод	2,50	—
4190	404 785,89	2 237 723,94	Картометрический метод	2,50	—
4191	404 851,37	2 237 723,94	Картометрический метод	2,50	—
4192	404 930,18	2 237 727,22	Картометрический метод	2,50	—
4193	404 957,68	2 237 757,34	Картометрический метод	2,50	—
4194	404 994,13	2 237 732,46	Картометрический метод	2,50	—
4195	405 002,47	2 237 723,08	Картометрический метод	2,50	—
4167	405 040,79	2 237 795,91	Картометрический метод	2,50	—
Внутренний контур 16 из 22					
4196	401 919,08	2 237 337,58	Картометрический метод	2,50	—
4197	401 892,18	2 237 439,61	Картометрический метод	2,50	—
4198	401 858,71	2 237 519,80	Картометрический метод	2,50	—
4199	401 829,54	2 237 571,93	Картометрический метод	2,50	—
4200	401 760,35	2 237 526,72	Картометрический метод	2,50	—
4201	401 744,08	2 237 509,75	Картометрический метод	2,50	—
4202	401 708,08	2 237 507,88	Картометрический метод	2,50	—
4203	401 689,23	2 237 504,17	Картометрический метод	2,50	—
4204	401 674,95	2 237 498,42	Картометрический метод	2,50	—
4205	401 666,05	2 237 489,34	Картометрический метод	2,50	—
4206	401 638,29	2 237 477,89	Картометрический метод	2,50	—
4207	401 650,16	2 237 463,88	Картометрический метод	2,50	—
4208	401 647,16	2 237 445,71	Картометрический метод	2,50	—
4209	401 647,89	2 237 433,86	Картометрический метод	2,50	—
4210	401 656,74	2 237 413,22	Картометрический метод	2,50	—
4211	401 682,74	2 237 372,52	Картометрический метод	2,50	—
4212	401 714,45	2 237 316,09	Картометрический метод	2,50	—
4213	401 767,13	2 237 336,52	Картометрический метод	2,50	—
4214	401 773,67	2 237 321,02	Картометрический метод	2,50	—
4215	401 787,89	2 237 322,88	Картометрический метод	2,50	—
4216	401 800,28	2 237 292,41	Картометрический метод	2,50	—
4217	401 855,18	2 237 302,27	Картометрический метод	2,50	—
4196	401 919,08	2 237 337,58	Картометрический метод	2,50	—
Внутренний контур 17 из 22					
4218	405 960,43	2 237 998,99	Картометрический метод	2,50	—
4219	405 973,37	2 238 083,41	Картометрический метод	2,50	—
4220	406 009,47	2 238 089,43	Картометрический метод	2,50	—
4221	406 019,93	2 238 091,02	Картометрический метод	2,50	—
4222	406 015,46	2 238 117,83	Картометрический метод	2,50	—
4223	406 005,00	2 238 116,23	Картометрический метод	2,50	—
4224	405 978,09	2 238 111,73	Картометрический метод	2,50	—
4225	405 980,33	2 238 124,00	Картометрический метод	2,50	—
4226	405 981,95	2 238 135,08	Картометрический метод	2,50	—
4227	405 996,11	2 238 229,01	Картометрический метод	2,50	—
4228	405 999,32	2 238 247,39	Картометрический метод	2,50	—
4229	405 836,15	2 238 315,78	Картометрический метод	2,50	—
4230	405 800,53	2 238 064,55	Картометрический метод	2,50	—
4231	405 937,96	2 238 007,32	Картометрический метод	2,50	—

## Раздел 2

Сведения о местоположении границ объекта					
1	2	3	4	5	6
4218	405 960,43	2 237 998,99	Картометрический метод	2,50	—
Внутренний контур 18 из 22					
4232	406 599,84	2 239 047,98	Картометрический метод	2,50	—
4233	406 605,96	2 239 088,33	Картометрический метод	2,50	—
4234	406 609,16	2 239 109,40	Картометрический метод	2,50	—
4235	406 614,72	2 239 150,21	Картометрический метод	2,50	—
4236	406 574,08	2 239 157,48	Картометрический метод	2,50	—
4237	406 548,78	2 239 162,69	Картометрический метод	2,50	—
4238	406 512,57	2 239 169,95	Картометрический метод	2,50	—
4239	406 496,60	2 239 172,22	Картометрический метод	2,50	—
4240	406 487,11	2 239 168,86	Картометрический метод	2,50	—
4241	406 471,53	2 239 071,39	Картометрический метод	2,50	—
4242	406 543,19	2 239 058,07	Картометрический метод	2,50	—
4232	406 599,84	2 239 047,98	Картометрический метод	2,50	—
Внутренний контур 19 из 22					
4243	401 670,35	2 238 049,11	Картометрический метод	2,50	—
4244	401 648,50	2 238 121,83	Картометрический метод	2,50	—
4245	401 624,17	2 238 115,31	Картометрический метод	2,50	—
4246	401 551,20	2 238 095,74	Картометрический метод	2,50	—
4247	401 573,79	2 238 023,81	Картометрический метод	2,50	—
4243	401 670,35	2 238 049,11	Картометрический метод	2,50	—
Внутренний контур 20 из 22					
4248	398 529,10	2 234 971,37	Картометрический метод	2,50	—
4249	398 518,43	2 235 040,70	Картометрический метод	2,50	—
4250	398 474,70	2 235 032,16	Картометрический метод	2,50	—
4251	398 485,37	2 234 962,83	Картометрический метод	2,50	—
4248	398 529,10	2 234 971,37	Картометрический метод	2,50	—
Внутренний контур 21 из 22					
4252	401 345,74	2 243 389,01	Картометрический метод	2,50	—
4253	401 365,19	2 243 439,71	Картометрический метод	2,50	—
4254	401 341,79	2 243 456,14	Картометрический метод	2,50	—
4255	401 335,18	2 243 460,79	Картометрический метод	2,50	—
4256	401 324,69	2 243 451,76	Картометрический метод	2,50	—
4257	401 320,43	2 243 443,83	Картометрический метод	2,50	—
4258	401 302,93	2 243 411,27	Картометрический метод	2,50	—
4259	401 302,50	2 243 408,77	Картометрический метод	2,50	—
4252	401 345,74	2 243 389,01	Картометрический метод	2,50	—
Внутренний контур 22 из 22					
4260	400 747,51	2 237 375,46	Картометрический метод	2,50	—
4261	400 745,96	2 237 406,81	Картометрический метод	2,50	—
4262	400 745,69	2 237 446,33	Картометрический метод	2,50	—
4263	400 732,83	2 237 446,51	Картометрический метод	2,50	—
4264	400 726,91	2 237 446,17	Картометрический метод	2,50	—
4265	400 721,01	2 237 446,33	Картометрический метод	2,50	—
4266	400 717,46	2 237 448,89	Картометрический метод	2,50	—
4267	400 718,19	2 237 465,80	Картометрический метод	2,50	—
4268	400 696,09	2 237 465,38	Картометрический метод	2,50	—
4269	400 692,72	2 237 415,07	Картометрический метод	2,50	—
4270	400 732,34	2 237 412,20	Картометрический метод	2,50	—
4271	400 735,44	2 237 406,63	Картометрический метод	2,50	—
4272	400 736,44	2 237 394,76	Картометрический метод	2,50	—
4273	400 737,24	2 237 374,68	Картометрический метод	2,50	—
4260	400 747,51	2 237 375,46	Картометрический метод	2,50	—
ЗУ1(31)					
4274	400 029,34	2 229 175,88	Картометрический метод	2,50	—

## Раздел 2

Сведения о местоположении границ объекта					
1	2	3	4	5	6
4275	400 039,49	2 229 186,76	Картометрический метод	2,50	—
4276	400 039,67	2 229 223,91	Картометрический метод	2,50	—
4277	400 027,07	2 229 247,94	Картометрический метод	2,50	—
4278	399 996,62	2 229 224,38	Картометрический метод	2,50	—
4279	399 980,68	2 229 243,77	Картометрический метод	2,50	—
4280	399 986,11	2 229 267,15	Картометрический метод	2,50	—
4281	400 018,92	2 229 281,64	Картометрический метод	2,50	—
4282	400 037,00	2 229 284,16	Картометрический метод	2,50	—
4283	400 039,62	2 229 312,15	Картометрический метод	2,50	—
4284	400 225,20	2 229 490,14	Картометрический метод	2,50	—
4285	400 418,85	2 229 670,71	Картометрический метод	2,50	—
4286	400 489,85	2 229 671,96	Картометрический метод	2,50	—
4287	400 518,25	2 229 689,92	Картометрический метод	2,50	—
4288	400 524,10	2 229 707,46	Картометрический метод	2,50	—
4289	400 550,83	2 229 742,12	Картометрический метод	2,50	—
4290	400 582,32	2 229 778,49	Картометрический метод	2,50	—
4291	400 620,39	2 229 805,67	Картометрический метод	2,50	—
4292	400 637,41	2 229 810,72	Картометрический метод	2,50	—
4293	400 632,03	2 229 811,11	Картометрический метод	2,50	—
4294	400 612,32	2 229 806,87	Картометрический метод	2,50	—
4295	400 591,13	2 229 796,33	Картометрический метод	2,50	—
4296	400 574,27	2 229 783,97	Картометрический метод	2,50	—
4297	400 563,79	2 229 775,32	Картометрический метод	2,50	—
4298	400 289,38	2 229 701,19	Картометрический метод	2,50	—
4299	400 189,37	2 229 648,22	Картометрический метод	2,50	—
4300	400 050,39	2 229 370,72	Картометрический метод	2,50	—
4301	399 966,09	2 229 364,71	Картометрический метод	2,50	—
4302	399 964,86	2 229 364,62	Картометрический метод	2,50	—
4303	399 889,06	2 229 360,15	Картометрический метод	2,50	—
4304	399 674,26	2 229 369,07	Картометрический метод	2,50	—
4305	399 584,49	2 229 293,04	Картометрический метод	2,50	—
4306	399 419,76	2 229 371,96	Картометрический метод	2,50	—
4307	399 343,45	2 229 374,42	Картометрический метод	2,50	—
4308	399 322,65	2 229 446,99	Картометрический метод	2,50	—
4309	399 307,63	2 229 470,15	Картометрический метод	2,50	—
4310	399 304,63	2 229 509,84	Картометрический метод	2,50	—
4311	399 301,96	2 229 519,15	Картометрический метод	2,50	—
4312	399 128,48	2 229 439,98	Картометрический метод	2,50	—
4313	399 084,28	2 229 375,82	Картометрический метод	2,50	—
4314	399 016,35	2 229 298,38	Картометрический метод	2,50	—
4315	399 202,82	2 229 338,17	Картометрический метод	2,50	—
4316	399 247,45	2 229 328,12	Картометрический метод	2,50	—
4317	399 276,28	2 229 280,89	Картометрический метод	2,50	—
4318	399 303,32	2 229 152,37	Картометрический метод	2,50	—
4319	399 328,84	2 229 132,97	Картометрический метод	2,50	—
4320	399 431,36	2 229 131,97	Картометрический метод	2,50	—
4321	399 472,55	2 229 112,00	Картометрический метод	2,50	—
4322	399 496,60	2 229 033,70	Картометрический метод	2,50	—
4323	399 528,40	2 229 006,62	Картометрический метод	2,50	—
4324	399 576,82	2 228 992,94	Картометрический метод	2,50	—
4325	399 618,70	2 228 964,39	Картометрический метод	2,50	—
4326	399 642,96	2 228 960,80	Картометрический метод	2,50	—
4327	399 661,64	2 228 965,75	Картометрический метод	2,50	—
4328	399 666,26	2 228 982,88	Картометрический метод	2,50	—
4329	399 650,76	2 229 037,25	Картометрический метод	2,50	—

## Раздел 2

Сведения о местоположении границ объекта					
1	2	3	4	5	6
4330	399 658,92	2 229 060,63	Картометрический метод	2,50	—
4331	399 696,43	2 229 078,06	Картометрический метод	2,50	—
4332	399 701,20	2 229 096,41	Картометрический метод	2,50	—
4333	399 653,36	2 229 114,08	Картометрический метод	2,50	—
4334	399 665,86	2 229 147,24	Картометрический метод	2,50	—
4335	399 709,79	2 229 158,59	Картометрический метод	2,50	—
4336	399 734,37	2 229 179,32	Картометрический метод	2,50	—
4337	399 748,88	2 229 204,07	Картометрический метод	2,50	—
4338	399 761,68	2 229 207,78	Картометрический метод	2,50	—
4339	399 779,20	2 229 186,22	Картометрический метод	2,50	—
4340	399 783,25	2 229 110,07	Картометрический метод	2,50	—
4341	399 796,94	2 229 089,54	Картометрический метод	2,50	—
4342	399 817,95	2 229 108,72	Картометрический метод	2,50	—
4343	399 849,96	2 229 111,41	Картометрический метод	2,50	—
4344	399 858,80	2 229 147,79	Картометрический метод	2,50	—
4345	399 879,49	2 229 146,01	Картометрический метод	2,50	—
4346	399 890,56	2 229 159,79	Картометрический метод	2,50	—
4347	399 903,54	2 229 157,58	Картометрический метод	2,50	—
4348	399 899,76	2 229 119,70	Картометрический метод	2,50	—
4349	399 916,97	2 229 111,37	Картометрический метод	2,50	—
4350	399 947,42	2 229 128,58	Картометрический метод	2,50	—
4351	399 992,73	2 229 182,59	Картометрический метод	2,50	—
4352	400 009,01	2 229 189,92	Картометрический метод	2,50	—
4274	400 029,34	2 229 175,88	Картометрический метод	2,50	—
3. Сведения о характерных точках части (частей) границы объекта					
1	2	3	4	5	6
—	—	—	—	—	—

»

**ГРАФИЧЕСКОЕ ОПИСАНИЕ**  
**местоположения границ населенных пунктов, территориальных**  
**зон, особо охраняемых природных территорий, зон с особыми**  
**условиями использования территории**  
**1 Жилые зоны (населённый пункт с. Протасьев Угол)**

(наименование объекта, местоположение границ которого описано (далее - объект)

**Раздел 1**

<b>Сведения об объекте</b>		
<b>№ п/п</b>	<b>Характеристики объекта</b>	<b>Описание характеристик</b>
<b>1</b>	<b>2</b>	<b>3</b>
1	Местоположение объекта	Рязанская область, м.р-н Чучковский, с.п. Завидовское, с Протасьев Угол
2	Площадь объекта ± величина погрешности определения площади ( $P \pm \Delta P$ )	741 099 м <sup>2</sup> ± 406 м <sup>2</sup>
3	Иные характеристики объекта	Вид объекта реестра границ: Территориальная зона Реестровый номер: 62:23-7.61

## Сведения о местоположении измененных (уточненных) границ объекта

1. Система координат МСК-62 зона 2

## 2. Сведения о характерных точках границ объекта

Обозначение характерных точек границы	Существующие координаты, м		Измененные (уточненные) координаты, м		Метод определения координат характерной точки	Средняя квадратическая погрешность положения характерной точки (Мт), м	Описание обозначения точки на местности (при наличии)
	X	Y	X	Y			
1	2	3	4	5	6	7	8
№ п/п контура: 1							
1	400 836,10	2 237 092,82	400 836,10	2 237 092,82	Картометрически й метод	2,50	—
2	401 075,19	2 237 288,04	401 075,19	2 237 288,04	Картометрически й метод	2,50	—
3	401 115,30	2 237 332,37	401 115,30	2 237 332,37	Картометрически й метод	2,50	—
4	401 094,77	2 237 383,68	401 094,77	2 237 383,68	Картометрически й метод	2,50	—
5	401 040,38	2 237 452,48	401 040,38	2 237 452,48	Картометрически й метод	2,50	—
6	400 996,79	2 237 477,90	400 996,79	2 237 477,90	Картометрически й метод	2,50	—
7	400 959,84	2 237 440,52	400 959,84	2 237 440,52	Картометрически й метод	2,50	—
8	400 928,00	2 237 415,74	400 928,00	2 237 415,74	Картометрически й метод	2,50	—
9	400 877,72	2 237 374,27	400 877,72	2 237 374,27	Картометрически й метод	2,50	—
10	400 846,26	2 237 350,67	400 846,26	2 237 350,67	Картометрически й метод	2,50	—
11	400 827,16	2 237 342,61	400 827,16	2 237 342,61	Картометрически й метод	2,50	—
12	400 812,66	2 237 339,64	400 812,66	2 237 339,64	Картометрически й метод	2,50	—
13	400 801,99	2 237 328,47	400 801,99	2 237 328,47	Картометрически й метод	2,50	—
14	400 770,69	2 237 314,31	400 770,69	2 237 314,31	Картометрически й метод	2,50	—
15	400 705,49	2 237 243,18	400 705,49	2 237 243,18	Картометрически й метод	2,50	—
16	400 653,22	2 237 192,74	400 653,22	2 237 192,74	Картометрически й метод	2,50	—
17	400 651,69	2 237 165,13	400 651,69	2 237 165,13	Картометрически й метод	2,50	—
18	400 635,25	2 237 148,66	400 635,25	2 237 148,66	Картометрически й метод	2,50	—
19	400 617,71	2 237 139,54	400 617,71	2 237 139,54	Картометрически й метод	2,50	—
20	400 534,12	2 237 114,17	400 534,12	2 237 114,17	Картометрически й метод	2,50	—
21	400 544,99	2 237 100,32	400 544,99	2 237 100,32	Картометрически й метод	2,50	—
22	400 583,54	2 237 079,31	400 583,54	2 237 079,31	Картометрически й метод	2,50	—
23	400 611,40	2 237 069,40	400 611,40	2 237 069,40	Картометрически й метод	2,50	—
24	400 616,18	2 237 072,86	400 616,18	2 237 072,86	Картометрически й метод	2,50	—



## Раздел 3

## Сведения о местоположении измененных (уточненных) границ объекта

1	2	3	4	5	6	7	8
25	400 650,67	2 237 064,02	400 650,67	2 237 064,02	Картометрический метод	2,50	—
26	400 747,25	2 237 159,94	400 747,25	2 237 159,94	Картометрический метод	2,50	—
27	400 813,73	2 237 098,34	400 813,73	2 237 098,34	Картометрический метод	2,50	—
1	400 836,10	2 237 092,82	400 836,10	2 237 092,82	Картометрический метод	2,50	—
№ п/п контура: 2							
28	400 747,51	2 237 375,46	400 747,51	2 237 375,46	Картометрический метод	2,50	—
29	400 745,96	2 237 406,81	400 745,96	2 237 406,81	Картометрический метод	2,50	—
30	400 745,69	2 237 446,33	400 745,69	2 237 446,33	Картометрический метод	2,50	—
31	400 732,83	2 237 446,51	400 732,83	2 237 446,51	Картометрический метод	2,50	—
32	400 726,91	2 237 446,17	400 726,91	2 237 446,17	Картометрический метод	2,50	—
33	400 721,01	2 237 446,33	400 721,01	2 237 446,33	Картометрический метод	2,50	—
34	400 717,46	2 237 448,89	400 717,46	2 237 448,89	Картометрический метод	2,50	—
35	400 718,19	2 237 465,80	400 718,19	2 237 465,80	Картометрический метод	2,50	—
36	400 696,09	2 237 465,38	400 696,09	2 237 465,38	Картометрический метод	2,50	—
37	400 692,72	2 237 415,07	400 692,72	2 237 415,07	Картометрический метод	2,50	—
38	400 732,34	2 237 412,20	400 732,34	2 237 412,20	Картометрический метод	2,50	—
39	400 735,44	2 237 406,63	400 735,44	2 237 406,63	Картометрический метод	2,50	—
40	400 736,44	2 237 394,76	400 736,44	2 237 394,76	Картометрический метод	2,50	—
41	400 737,24	2 237 374,68	400 737,24	2 237 374,68	Картометрический метод	2,50	—
28	400 747,51	2 237 375,46	400 747,51	2 237 375,46	Картометрический метод	2,50	—
№ п/п контура: 3							
42	400 600,95	2 237 061,85	400 600,95	2 237 061,85	Картометрический метод	2,50	—
43	400 580,13	2 237 070,14	400 580,13	2 237 070,14	Картометрический метод	2,50	—
44	400 557,25	2 237 081,92	400 557,25	2 237 081,92	Картометрический метод	2,50	—
45	400 537,33	2 237 093,20	400 537,33	2 237 093,20	Картометрический метод	2,50	—
46	400 489,27	2 237 116,67	400 489,27	2 237 116,67	Картометрический метод	2,50	—
47	400 474,39	2 237 115,71	400 474,39	2 237 115,71	Картометрический метод	2,50	—
48	400 453,49	2 237 117,54	400 453,49	2 237 117,54	Картометрический метод	2,50	—
49	400 444,28	2 237 124,89	400 444,28	2 237 124,89	Картометрический метод	2,50	—
50	400 298,98	2 237 135,63	400 298,98	2 237 135,63	Картометрический метод	2,50	—

## Раздел 3

## Сведения о местоположении измененных (уточненных) границ объекта

1	2	3	4	5	6	7	8
51	400 188,48	2 237 136,36	400 188,48	2 237 136,36	Картометрический метод	2,50	—
52	400 183,88	2 237 128,91	400 183,88	2 237 128,91	Картометрический метод	2,50	—
53	400 184,14	2 237 124,23	400 184,14	2 237 124,23	Картометрический метод	2,50	—
54	400 178,02	2 237 123,97	400 178,02	2 237 123,97	Картометрический метод	2,50	—
55	400 177,75	2 237 128,84	400 177,75	2 237 128,84	Картометрический метод	2,50	—
56	400 174,72	2 237 138,10	400 174,72	2 237 138,10	Картометрический метод	2,50	—
57	400 081,49	2 237 148,56	400 081,49	2 237 148,56	Картометрический метод	2,50	—
58	399 973,91	2 237 153,40	399 973,91	2 237 153,40	Картометрический метод	2,50	—
59	399 923,82	2 237 152,87	399 923,82	2 237 152,87	Картометрический метод	2,50	—
60	399 860,43	2 237 153,71	399 860,43	2 237 153,71	Картометрический метод	2,50	—
61	399 860,74	2 237 163,10	399 860,74	2 237 163,10	Картометрический метод	2,50	—
62	399 921,03	2 237 162,23	399 921,03	2 237 162,23	Картометрический метод	2,50	—
63	399 951,50	2 237 163,01	399 951,50	2 237 163,01	Картометрический метод	2,50	—
64	399 957,24	2 237 166,86	399 957,24	2 237 166,86	Картометрический метод	2,50	—
65	399 956,86	2 237 193,29	399 956,86	2 237 193,29	Картометрический метод	2,50	—
66	399 964,85	2 237 193,50	399 964,85	2 237 193,50	Картометрический метод	2,50	—
67	399 965,01	2 237 167,27	399 965,01	2 237 167,27	Картометрический метод	2,50	—
68	399 973,59	2 237 162,90	399 973,59	2 237 162,90	Картометрический метод	2,50	—
69	400 090,61	2 237 157,45	400 090,61	2 237 157,45	Картометрический метод	2,50	—
70	400 177,34	2 237 147,86	400 177,34	2 237 147,86	Картометрический метод	2,50	—
71	400 305,78	2 237 145,42	400 305,78	2 237 145,42	Картометрический метод	2,50	—
72	400 465,84	2 237 132,08	400 465,84	2 237 132,08	Картометрический метод	2,50	—
73	400 498,97	2 237 123,84	400 498,97	2 237 123,84	Картометрический метод	2,50	—
74	400 515,17	2 237 124,02	400 515,17	2 237 124,02	Картометрический метод	2,50	—
75	400 508,41	2 237 152,34	400 508,41	2 237 152,34	Картометрический метод	2,50	—
76	400 543,09	2 237 162,92	400 543,09	2 237 162,92	Картометрический метод	2,50	—
77	400 582,37	2 237 177,80	400 582,37	2 237 177,80	Картометрический метод	2,50	—
78	400 612,69	2 237 204,32	400 612,69	2 237 204,32	Картометрический метод	2,50	—
79	400 611,73	2 237 225,56	400 611,73	2 237 225,56	Картометрический метод	2,50	—

## Раздел 3

## Сведения о местоположении измененных (уточненных) границ объекта

1	2	3	4	5	6	7	8
80	400 604,53	2 237 306,68	400 604,53	2 237 306,68	Картометрический метод	2,50	—
81	400 593,53	2 237 317,41	400 593,53	2 237 317,41	Картометрический метод	2,50	—
82	400 580,82	2 237 320,86	400 580,82	2 237 320,86	Картометрический метод	2,50	—
83	400 510,46	2 237 322,89	400 510,46	2 237 322,89	Картометрический метод	2,50	—
84	400 320,27	2 237 330,67	400 320,27	2 237 330,67	Картометрический метод	2,50	—
85	400 149,88	2 237 328,77	400 149,88	2 237 328,77	Картометрический метод	2,50	—
86	400 158,28	2 237 383,99	400 158,28	2 237 383,99	Картометрический метод	2,50	—
87	400 036,99	2 237 389,62	400 036,99	2 237 389,62	Картометрический метод	2,50	—
88	400 038,85	2 237 429,61	400 038,85	2 237 429,61	Картометрический метод	2,50	—
89	400 006,78	2 237 444,95	400 006,78	2 237 444,95	Картометрический метод	2,50	—
90	399 926,93	2 237 413,23	399 926,93	2 237 413,23	Картометрический метод	2,50	—
91	399 880,56	2 237 414,62	399 880,56	2 237 414,62	Картометрический метод	2,50	—
92	399 859,99	2 237 427,87	399 859,99	2 237 427,87	Картометрический метод	2,50	—
93	399 745,86	2 237 428,48	399 745,86	2 237 428,48	Картометрический метод	2,50	—
94	399 705,59	2 237 389,26	399 705,59	2 237 389,26	Картометрический метод	2,50	—
95	399 664,80	2 237 280,92	399 664,80	2 237 280,92	Картометрический метод	2,50	—
96	399 643,18	2 237 207,70	399 643,18	2 237 207,70	Картометрический метод	2,50	—
97	399 628,65	2 237 204,76	399 628,65	2 237 204,76	Картометрический метод	2,50	—
98	399 590,54	2 237 231,06	399 590,54	2 237 231,06	Картометрический метод	2,50	—
99	399 612,85	2 237 270,06	399 612,85	2 237 270,06	Картометрический метод	2,50	—
100	399 631,33	2 237 298,00	399 631,33	2 237 298,00	Картометрический метод	2,50	—
101	399 651,90	2 237 383,42	399 651,90	2 237 383,42	Картометрический метод	2,50	—
102	399 670,38	2 237 506,84	399 670,38	2 237 506,84	Картометрический метод	2,50	—
103	399 677,50	2 237 620,40	399 677,50	2 237 620,40	Картометрический метод	2,50	—
104	399 528,21	2 237 618,12	399 528,21	2 237 618,12	Картометрический метод	2,50	—
105	399 503,10	2 237 635,55	399 503,10	2 237 635,55	Картометрический метод	2,50	—
106	399 482,22	2 237 650,43	399 482,22	2 237 650,43	Картометрический метод	2,50	—
107	399 455,29	2 237 655,34	399 455,29	2 237 655,34	Картометрический метод	2,50	—
108	399 442,98	2 237 649,03	399 442,98	2 237 649,03	Картометрический метод	2,50	—

## Сведения о местоположении измененных (уточненных) границ объекта

1	2	3	4	5	6	7	8
109	399 442,52	2 237 670,41	399 442,52	2 237 670,41	Картометрический метод	2,50	—
110	399 436,47	2 237 683,74	399 436,47	2 237 683,74	Картометрический метод	2,50	—
111	399 429,34	2 237 689,95	399 429,34	2 237 689,95	Картометрический метод	2,50	—
112	399 418,42	2 237 686,65	399 418,42	2 237 686,65	Картометрический метод	2,50	—
113	399 395,14	2 237 679,44	399 395,14	2 237 679,44	Картометрический метод	2,50	—
114	399 403,16	2 237 664,56	399 403,16	2 237 664,56	Картометрический метод	2,50	—
115	399 390,84	2 237 656,66	399 390,84	2 237 656,66	Картометрический метод	2,50	—
116	399 374,34	2 237 671,77	399 374,34	2 237 671,77	Картометрический метод	2,50	—
117	399 358,07	2 237 651,55	399 358,07	2 237 651,55	Картометрический метод	2,50	—
118	399 337,03	2 237 621,10	399 337,03	2 237 621,10	Картометрический метод	2,50	—
119	399 271,14	2 237 286,92	399 271,14	2 237 286,92	Картометрический метод	2,50	—
120	399 210,24	2 237 285,99	399 210,24	2 237 285,99	Картометрический метод	2,50	—
121	399 178,74	2 237 280,18	399 178,74	2 237 280,18	Картометрический метод	2,50	—
122	399 160,85	2 237 256,01	399 160,85	2 237 256,01	Картометрический метод	2,50	—
123	399 161,66	2 237 219,68	399 161,66	2 237 219,68	Картометрический метод	2,50	—
124	399 154,92	2 237 208,49	399 154,92	2 237 208,49	Картометрический метод	2,50	—
125	399 112,27	2 237 182,79	399 112,27	2 237 182,79	Картометрический метод	2,50	—
126	399 087,28	2 237 139,73	399 087,28	2 237 139,73	Картометрический метод	2,50	—
127	399 084,84	2 237 053,79	399 084,84	2 237 053,79	Картометрический метод	2,50	—
128	399 094,97	2 237 014,83	399 094,97	2 237 014,83	Картометрический метод	2,50	—
129	399 142,97	2 237 016,89	399 142,97	2 237 016,89	Картометрический метод	2,50	—
130	399 532,46	2 236 995,15	399 532,46	2 236 995,15	Картометрический метод	2,50	—
131	399 537,16	2 236 983,82	399 537,16	2 236 983,82	Картометрический метод	2,50	—
132	399 816,56	2 236 963,71	399 816,56	2 236 963,71	Картометрический метод	2,50	—
133	400 110,86	2 236 960,73	400 110,86	2 236 960,73	Картометрический метод	2,50	—
134	400 388,76	2 236 948,06	400 388,76	2 236 948,06	Картометрический метод	2,50	—
135	400 499,48	2 236 951,06	400 499,48	2 236 951,06	Картометрический метод	2,50	—
н136	—	—	400 512,11	2 236 965,14	Картометрический метод	2,50	—
н137	—	—	400 535,46	2 236 966,09	Картометрический метод	2,50	—

