



**ГЛАВНОЕ УПРАВЛЕНИЕ АРХИТЕКТУРЫ И ГРАДОСТРОИТЕЛЬСТВА
РЯЗАНСКОЙ ОБЛАСТИ**

ПО С Т А Н О В Л Е Н И Е

«11» июля 2024 г.

№ 338 - н

Об утверждении изменений в генеральный план муниципального образования –
городской округ город Скопин Рязанской области

На основании статей 23-25 Градостроительного кодекса Российской Федерации, статьи 2 Закона Рязанской области от 28.12.2018 № 106-ОЗ «О перераспределении отдельных полномочий в области градостроительной деятельности между органами местного самоуправления муниципальных образований Рязанской области и органами государственной власти Рязанской области», с учетом заключения о результатах общественных обсуждений от 21.06.2024, руководствуясь постановлением Правительства Рязанской области от 06.08.2008 № 153 «Об утверждении Положения о главном управлении архитектуры и градостроительства Рязанской области», главное управление архитектуры и градостроительства Рязанской области ПОСТАНОВЛЯЕТ:

1. Утвердить изменения в генеральный план муниципального образования – городской округ город Скопин Рязанской области, утвержденный постановлением главного управления архитектуры и градостроительства Рязанской области от 16.12.2019 № 438-п «Об утверждении Генерального плана муниципального образования – городской округ город Скопин Рязанской области» (в редакции постановлений Главархитектуры Рязанской области от 16.09.2022 № 519-п, от 22.05.2024 № 241-п) (далее – Постановление):

1) в таблице пункта 2.2 приложения № 1 к Постановлению:

- цифры «94,59» заменить цифрами «94,74»;

- цифры «33,52» заменить цифрами «33,37»;

2) в приложении № 2 к Постановлению согласно приложению № 1 к настоящему постановлению;

3) в приложении № 4 к Постановлению согласно приложению № 2 к настоящему постановлению.

2. Настоящее постановление вступает в силу со дня его официального опубликования.

3. Государственному казенному учреждению Рязанской области «Центр градостроительного развития Рязанской области» обеспечить доступ к изменениям в генеральный план муниципального образования – городской округ город Скопин Рязанской области в федеральной государственной информационной системе территориального планирования и размещение в государственных информационных системах обеспечения градостроительной деятельности в соответствии с требованиями Градостроительного кодекса Российской Федерации.

4. Отделу кадровой работы и делопроизводства обеспечить:

1) государственную регистрацию настоящего постановления в правовом департаменте аппарата Губернатора и Правительства Рязанской области;


2) опубликование настоящего постановления в сетевом издании «Рязанские ведомости» (www.rv-ryazan.ru) и на официальном интернет-портале правовой информации (www.pravo.gov.ru).

5. Отделу информационного обеспечения градостроительной деятельности разместить настоящее постановление на официальном сайте главного управления архитектуры и градостроительства Рязанской области в сети «Интернет».

6. Предложить главе муниципального образования – городской округ город Скопин Рязанской области обеспечить размещение настоящего постановления на официальном сайте муниципального образования в сети «Интернет», публикацию в средствах массовой информации.

7. Контроль за исполнением настоящего постановления возложить на заместителя начальника главного управления архитектуры и градостроительства Рязанской области Т.С. Попкову.

Начальник




Р.В. Шашкин

**Внесение изменений в генеральный план
муниципального образования – городской округ город Скопин
Рязанской области в части территории земельного участка
с кадастровым номером 62:28:0020204:119**

Фрагмент карты планируемого размещения
объектов местного значения городского округа

Масштаб 1:1000



Условные обозначения

сущ.

Функциональные зоны

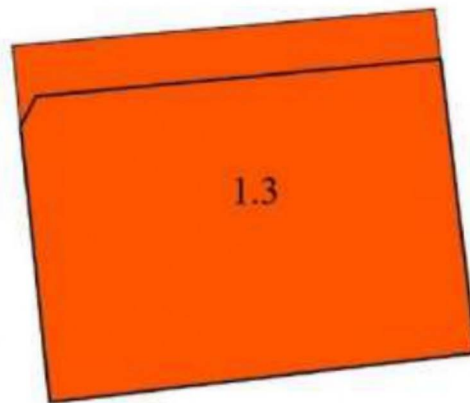


Зона застройки среднэтажными жилыми
домами (от 5 до 8 этажей, включая
мансардный)

**Внесение изменений в генеральный план
муниципального образования – городской округ город Скопин
Рязанской области в части территории земельного участка
с кадастровым номером 62:28:0020204:119**

Фрагмент карты функциональных зон


Масштаб 1:1000



Условные обозначения

сущ.

Функциональные зоны



Зона застройки среднеэтажными
жилими домами (от 5 до 8 этажей,
включая мансардный)