

**ГЛАВНОЕ УПРАВЛЕНИЕ АРХИТЕКТУРЫ И ГРАДОСТРОИТЕЛЬСТВА
РЯЗАНСКОЙ ОБЛАСТИ**

ПО С Т А Н О В Л Е Н И Е

«18» июня 2024 г.

№ 282-н

Об утверждении изменений в правила землепользования и застройки
муниципального образования – Кузьминское сельское поселение
Рыбновского муниципального района Рязанской области

На основании уведомления филиала публично-правовой компании «Роскадастр» по Рязанской области от 21.05.2024 № 01-14/1787/24, части 11 статьи 33 Градостроительного кодекса Российской Федерации, статьи 2 Закона Рязанской области от 28.12.2018 № 106-ОЗ «О перераспределении отдельных полномочий в области градостроительной деятельности между органами местного самоуправления муниципальных образований Рязанской области и органами государственной власти Рязанской области», руководствуясь постановлением Правительства Рязанской области от 06.08.2008 № 153 «Об утверждении Положения о главном управлении архитектуры и градостроительства Рязанской области», приказом главного управления архитектуры и градостроительства Рязанской области от 21.05.2024 № 25-ок «О направлении работника в командировку», главное управление архитектуры и градостроительства Рязанской области ПОСТАНОВЛЯЕТ:

1. Утвердить изменения в правила землепользования и застройки муниципального образования – Кузьминское сельское поселение Рыбновского муниципального района Рязанской области, утвержденные постановлением главного управления архитектуры и градостроительства Рязанской области от 28.06.2021 № 247-п «О внесении изменений в правила землепользования и застройки муниципального образования – Кузьминское сельское поселение Рыбновского муниципального района Рязанской области»:

1) в приложении № 1 согласно приложению № 1 к настоящему постановлению;

2) в приложении № 2 согласно приложению № 2 к настоящему постановлению;

3) в приложении № 3:

- описание местоположения границ территориальной зоны «1.1 Зона застройки индивидуальными жилыми домами» изложить в редакции согласно приложению № 3 к настоящему постановлению;

- описание местоположения границ территориальной зоны «7.0 Иные зоны» изложить в редакции согласно приложению № 4 к настоящему постановлению.

2. Настоящее постановление вступает в силу со дня его официального опубликования.

3. Государственному казенному учреждению Рязанской области «Центр градостроительного развития Рязанской области» обеспечить доступ к изменениям в правила землепользования и застройки муниципального образования – Кузьминское сельское поселение Рыбновского муниципального района Рязанской области в федеральной государственной информационной системе территориального планирования и размещение в государственных информационных системах обеспечения градостроительной деятельности в соответствии с требованиями Градостроительного кодекса Российской Федерации.

4. Отделу кадровой работы и делопроизводства обеспечить:

1) государственную регистрацию настоящего постановления в правовом департаменте аппарата Губернатора и Правительства Рязанской области;

2) опубликование настоящего постановления в сетевом издании «Рязанские ведомости» (www.rv-gyazan.ru) и на официальном интернет-портале правовой информации (www.pravo.gov.ru).

5. Отделу информационного обеспечения градостроительной деятельности разместить настоящее постановление на официальном сайте главного управления архитектуры и градостроительства Рязанской области в сети «Интернет».

6. Предложить главе муниципального образования – Рыбновский муниципальный район Рязанской области, главе муниципального образования – Кузьминское сельское поселение Рыбновского муниципального района Рязанской области обеспечить размещение настоящего постановления на официальном сайте муниципального образования в сети «Интернет», публикацию в средствах массовой информации.

7. Контроль за исполнением настоящего постановления возложить на заместителя начальника главного управления архитектуры и градостроительства Рязанской области Т.С. Попкову

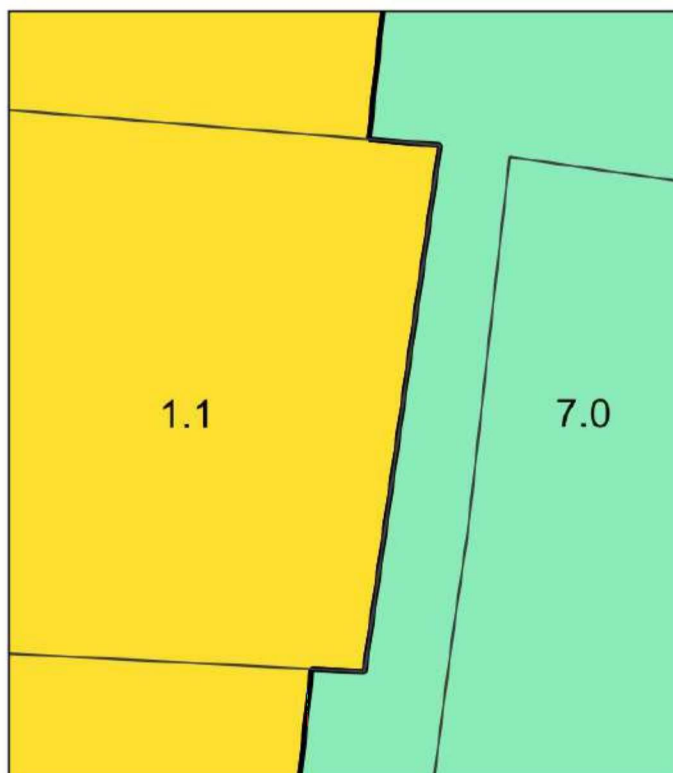
И.о. начальника



О.М. Алямовская



**Внесение изменений в правила землепользования и застройки
муниципального образования – Кузьминское сельское поселение
Рыбновского муниципального района Рязанской области в части
приведения сведений о местоположении границ территориальных зон
«1.1 Зона застройки индивидуальными жилыми домами»,
«7.0 Иные зоны» в соответствии с их описанием в Едином
государственном реестре недвижимости согласно границам
земельного участка с кадастровым номером 62:13:0300101:6**

Фрагмент карты градостроительного зонирования
М 1:500



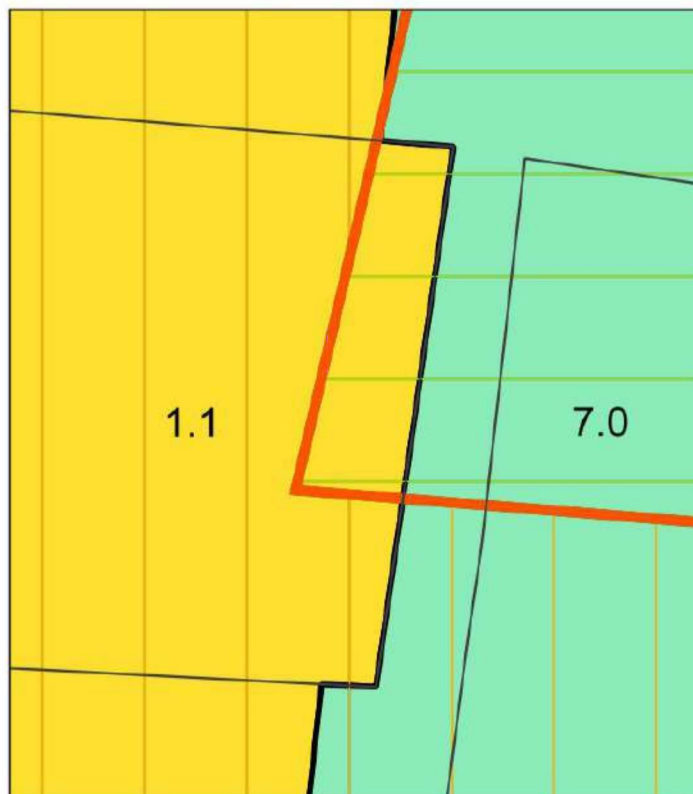
Условные обозначения

Территориальные зоны

	Зона застройки индивидуальными жилыми домами
	Иная зона

**Внесение изменений в правила землепользования и застройки
муниципального образования – Кузьминское сельское поселение
Рыбновского муниципального района Рязанской области в части
приведения сведений о местоположении границ территориальных зон
«1.1 Зона застройки индивидуальными жилыми домами»,
«7.0 Иные зоны» в соответствии с их описанием в Едином
государственном реестре недвижимости согласно границам
земельного участка с кадастровым номером 62:13:0300101:6**

Фрагмент карты зон с особыми условиями
использования территорий
М 1:500



Условные обозначения

Территориальные зоны

- | | |
|--|--|
| | Зона застройки индивидуальными жилыми домами |
| | Иная зона |

Зоны охраны объектов культурного наследия (памятников истории и культуры) народов Российской Федерации

- | | |
|--|---|
| | Зона регулирования застройки и хозяйственной деятельности |
| | Зона охраняемого природного ландшафта |

«ГРАФИЧЕСКОЕ ОПИСАНИЕ
местоположения границ населенных пунктов,
территориальных зон, особо охраняемых природных
территорий, зон с особыми условиями использования
территории

1.1 Зона застройки индивидуальными жилыми домами

(наименование объекта, местоположение границ которого описано
(далее - объект)

Раздел 1

Сведения об объекте

№ п/п	Характеристики объекта	Описание характеристик
1	2	3
1	Местоположение объекта	Рязанская область, м.р-н Рыбновский, с.п. Кузьминское
2	Площадь объекта ± величина погрешности определения площади (Р ± ΔР)	2 742 343 м ² ± 1 323 м ²
3	Иные характеристики объекта	Вид объекта реестра границ: Территориальная зона

Сведения о местоположении границ объекта

1. Система координат МСК-62 зона 1

2. Сведения о характерных точках границ объекта

Обозначение характерных точек границ	Координаты, м		Метод определения координат характерной точки	Средняя квадратическая погрешность положения характерной точки (M _t), м	Описание обозначения точки на местности (при наличии)
	X	Y			
1	2	3	4	5	6
ЗУ1(1)					
1	469 786,61	1 320 351,26	Картометрический метод	2,50	—
2	469 786,43	1 320 376,28	Картометрический метод	2,50	—
3	469 821,69	1 320 376,53	Картометрический метод	2,50	—
4	469 785,40	1 320 425,82	Картометрический метод	2,50	—
5	469 785,28	1 320 437,87	Картометрический метод	2,50	—
6	469 803,40	1 320 482,99	Картометрический метод	2,50	—
7	469 757,90	1 320 505,89	Картометрический метод	2,50	—
8	469 801,08	1 320 540,89	Картометрический метод	2,50	—
9	469 753,74	1 320 564,67	Картометрический метод	2,50	—
10	469 778,35	1 320 593,66	Картометрический метод	2,50	—
11	469 776,81	1 320 727,68	Картометрический метод	2,50	—
12	469 775,50	1 320 790,21	Картометрический метод	2,50	—
13	469 775,49	1 320 790,82	Картометрический метод	2,50	—
14	469 670,74	1 320 786,83	Картометрический метод	2,50	—
15	469 673,21	1 320 796,91	Картометрический метод	2,50	—
16	469 796,71	1 320 802,91	Картометрический метод	2,50	—
17	469 780,19	1 320 881,50	Картометрический метод	2,50	—
18	469 761,82	1 320 973,65	Картометрический метод	2,50	—
19	469 780,14	1 320 984,35	Картометрический метод	2,50	—
20	469 775,12	1 321 004,80	Картометрический метод	2,50	—
21	469 775,08	1 321 033,26	Картометрический метод	2,50	—
22	469 775,70	1 321 044,76	Картометрический метод	2,50	—
23	469 802,16	1 321 048,46	Картометрический метод	2,50	—
24	469 801,76	1 321 065,74	Картометрический метод	2,50	—
25	469 787,36	1 321 065,30	Картометрический метод	2,50	—
26	469 782,22	1 321 079,24	Картометрический метод	2,50	—
27	469 778,08	1 321 090,47	Картометрический метод	2,50	—
28	469 780,79	1 321 090,54	Картометрический метод	2,50	—
29	469 780,48	1 321 105,17	Картометрический метод	2,50	—
30	469 780,25	1 321 121,12	Картометрический метод	2,50	—
31	469 780,67	1 321 122,84	Картометрический метод	2,50	—
32	469 778,72	1 321 130,06	Картометрический метод	2,50	—
33	469 792,53	1 321 149,32	Картометрический метод	2,50	—
34	469 802,47	1 321 157,90	Картометрический метод	2,50	—
35	469 811,53	1 321 165,50	Картометрический метод	2,50	—
36	469 810,13	1 321 166,06	Картометрический метод	2,50	—
37	469 805,85	1 321 165,66	Картометрический метод	2,50	—
38	469 802,52	1 321 165,63	Картометрический метод	2,50	—
39	469 801,75	1 321 171,42	Картометрический метод	2,50	—
40	469 802,22	1 321 171,85	Картометрический метод	2,50	—
41	469 819,60	1 321 178,05	Картометрический метод	2,50	—
42	469 820,13	1 321 171,41	Картометрический метод	2,50	—
43	469 829,43	1 321 177,80	Картометрический метод	2,50	—
44	469 843,38	1 321 187,38	Картометрический метод	2,50	—
45	469 857,55	1 321 207,12	Картометрический метод	2,50	—
46	469 860,96	1 321 217,64	Картометрический метод	2,50	—

Раздел 2

Сведения о местоположении границ объекта					
1	2	3	4	5	6
47	469 884,70	1 321 224,48	Картометрический метод	2,50	—
48	469 884,31	1 321 228,68	Картометрический метод	2,50	—
49	469 874,24	1 321 227,39	Картометрический метод	2,50	—
50	469 870,00	1 321 287,39	Картометрический метод	2,50	—
51	469 839,13	1 321 292,65	Картометрический метод	2,50	—
52	469 833,28	1 321 282,79	Картометрический метод	2,50	—
53	469 827,27	1 321 282,09	Картометрический метод	2,50	—
54	469 817,23	1 321 280,72	Картометрический метод	2,50	—
55	469 793,39	1 321 278,15	Картометрический метод	2,50	—
56	469 788,26	1 321 277,12	Картометрический метод	2,50	—
57	469 773,11	1 321 274,92	Картометрический метод	2,50	—
58	469 773,54	1 321 271,78	Картометрический метод	2,50	—
59	469 750,56	1 321 268,71	Картометрический метод	2,50	—
60	469 727,46	1 321 264,25	Картометрический метод	2,50	—
61	469 708,39	1 321 260,30	Картометрический метод	2,50	—
62	469 696,65	1 321 261,51	Картометрический метод	2,50	—
63	469 663,02	1 321 261,92	Картометрический метод	2,50	—
64	469 662,67	1 321 270,38	Картометрический метод	2,50	—
65	469 698,04	1 321 269,95	Картометрический метод	2,50	—
66	469 718,24	1 321 282,52	Картометрический метод	2,50	—
67	469 715,90	1 321 307,01	Картометрический метод	2,50	—
68	469 745,86	1 321 333,16	Картометрический метод	2,50	—
69	469 777,74	1 321 338,52	Картометрический метод	2,50	—
70	469 820,64	1 321 350,44	Картометрический метод	2,50	—
71	469 878,02	1 321 345,04	Картометрический метод	2,50	—
72	469 898,87	1 321 342,83	Картометрический метод	2,50	—
73	469 948,62	1 321 337,16	Картометрический метод	2,50	—
74	469 969,74	1 321 336,31	Картометрический метод	2,50	—
75	469 975,52	1 321 363,21	Картометрический метод	2,50	—
76	469 977,55	1 321 363,23	Картометрический метод	2,50	—
77	469 977,31	1 321 374,77	Картометрический метод	2,50	—
78	469 975,21	1 321 391,85	Картометрический метод	2,50	—
79	469 974,46	1 321 411,54	Картометрический метод	2,50	—
80	469 974,19	1 321 425,86	Картометрический метод	2,50	—
81	469 965,33	1 321 427,36	Картометрический метод	2,50	—
82	469 919,31	1 321 429,20	Картометрический метод	2,50	—
83	469 919,22	1 321 432,94	Картометрический метод	2,50	—
84	469 916,05	1 321 459,98	Картометрический метод	2,50	—
85	469 905,58	1 321 459,95	Картометрический метод	2,50	—
86	469 901,70	1 321 492,85	Картометрический метод	2,50	—
87	469 901,70	1 321 500,51	Картометрический метод	2,50	—
88	469 903,90	1 321 503,23	Картометрический метод	2,50	—
89	469 914,02	1 321 506,74	Картометрический метод	2,50	—
90	469 921,68	1 321 507,99	Картометрический метод	2,50	—
91	469 924,63	1 321 509,36	Картометрический метод	2,50	—
92	469 927,38	1 321 510,83	Картометрический метод	2,50	—
93	469 937,12	1 321 515,22	Картометрический метод	2,50	—
94	469 946,89	1 321 540,35	Картометрический метод	2,50	—
95	469 943,15	1 321 547,67	Картометрический метод	2,50	—
96	469 939,76	1 321 552,48	Картометрический метод	2,50	—
97	469 923,99	1 321 553,66	Картометрический метод	2,50	—
98	469 913,19	1 321 559,83	Картометрический метод	2,50	—
99	469 837,37	1 321 561,32	Картометрический метод	2,50	—
100	469 837,30	1 321 564,61	Картометрический метод	2,50	—
101	469 818,60	1 321 563,46	Картометрический метод	2,50	—

Раздел 2

Сведения о местоположении границ объекта					
1	2	3	4	5	6
102	469 812,40	1 321 562,46	Картометрический метод	2,50	—
103	469 810,34	1 321 562,47	Картометрический метод	2,50	—
104	469 810,31	1 321 567,70	Картометрический метод	2,50	—
105	469 809,37	1 321 699,13	Картометрический метод	2,50	—
106	469 772,95	1 321 712,46	Картометрический метод	2,50	—
107	469 774,30	1 321 690,51	Картометрический метод	2,50	—
108	469 775,76	1 321 653,94	Картометрический метод	2,50	—
109	469 776,01	1 321 636,37	Картометрический метод	2,50	—
110	469 775,71	1 321 617,32	Картометрический метод	2,50	—
111	469 775,28	1 321 603,31	Картометрический метод	2,50	—
112	469 704,85	1 321 603,93	Картометрический метод	2,50	—
113	469 634,72	1 321 605,44	Картометрический метод	2,50	—
114	469 631,70	1 321 605,12	Картометрический метод	2,50	—
115	469 631,69	1 321 620,41	Картометрический метод	2,50	—
116	469 626,74	1 321 716,77	Картометрический метод	2,50	—
117	469 626,86	1 321 757,68	Картометрический метод	2,50	—
118	469 626,84	1 321 781,22	Картометрический метод	2,50	—
119	469 744,84	1 321 771,85	Картометрический метод	2,50	—
120	469 755,99	1 321 772,91	Картометрический метод	2,50	—
121	469 773,69	1 321 771,39	Картометрический метод	2,50	—
122	469 760,61	1 321 798,62	Картометрический метод	2,50	—
123	469 761,11	1 322 046,20	Картометрический метод	2,50	—
124	469 761,81	1 322 049,48	Картометрический метод	2,50	—
125	469 763,13	1 322 051,34	Картометрический метод	2,50	—
126	469 799,18	1 322 048,40	Картометрический метод	2,50	—
127	469 799,39	1 322 051,24	Картометрический метод	2,50	—
128	469 799,32	1 322 069,73	Картометрический метод	2,50	—
129	469 798,64	1 322 071,67	Картометрический метод	2,50	—
130	469 798,57	1 322 092,71	Картометрический метод	2,50	—
131	469 813,16	1 322 092,97	Картометрический метод	2,50	—
132	469 852,32	1 322 093,31	Картометрический метод	2,50	—
133	469 868,91	1 322 092,71	Картометрический метод	2,50	—
134	469 870,54	1 322 096,71	Картометрический метод	2,50	—
135	469 871,44	1 322 101,14	Картометрический метод	2,50	—
136	469 902,91	1 322 101,39	Картометрический метод	2,50	—
137	469 903,84	1 322 148,84	Картометрический метод	2,50	—
138	469 896,78	1 322 148,87	Картометрический метод	2,50	—
139	469 896,79	1 322 155,77	Картометрический метод	2,50	—
140	469 884,70	1 322 155,96	Картометрический метод	2,50	—
141	469 884,92	1 322 158,42	Картометрический метод	2,50	—
142	469 884,71	1 322 168,69	Картометрический метод	2,50	—
143	469 896,49	1 322 169,16	Картометрический метод	2,50	—
144	469 910,02	1 322 170,06	Картометрический метод	2,50	—
145	469 991,38	1 322 175,38	Картометрический метод	2,50	—
146	469 992,89	1 322 192,31	Картометрический метод	2,50	—
147	469 996,38	1 322 231,38	Картометрический метод	2,50	—
148	469 996,94	1 322 251,78	Картометрический метод	2,50	—
149	469 994,99	1 322 271,02	Картометрический метод	2,50	—
150	469 989,32	1 322 280,65	Картометрический метод	2,50	—
151	469 970,91	1 322 286,32	Картометрический метод	2,50	—
152	469 958,72	1 322 286,32	Картометрический метод	2,50	—
153	469 957,34	1 322 317,96	Картометрический метод	2,50	—
154	469 960,63	1 322 325,57	Картометрический метод	2,50	—
155	469 955,38	1 322 344,38	Картометрический метод	2,50	—
156	469 936,66	1 322 350,07	Картометрический метод	2,50	—

Сведения о местоположении границ объекта

1	2	3	4	5	6
157	469 890,44	1 322 355,12	Картометрический метод	2,50	—
158	469 887,37	1 322 359,14	Картометрический метод	2,50	—
159	469 879,11	1 322 367,88	Картометрический метод	2,50	—
160	469 877,83	1 322 376,63	Картометрический метод	2,50	—
161	469 869,42	1 322 401,10	Картометрический метод	2,50	—
162	469 866,70	1 322 418,59	Картометрический метод	2,50	—
163	469 861,62	1 322 431,38	Картометрический метод	2,50	—
164	469 858,46	1 322 436,23	Картометрический метод	2,50	—
165	469 820,38	1 322 437,38	Картометрический метод	2,50	—
166	469 816,87	1 322 448,25	Картометрический метод	2,50	—
167	469 807,38	1 322 450,94	Картометрический метод	2,50	—
168	469 803,39	1 322 450,69	Картометрический метод	2,50	—
169	469 803,15	1 322 570,60	Картометрический метод	2,50	—
170	469 834,90	1 322 569,77	Картометрический метод	2,50	—
171	469 835,84	1 322 573,20	Картометрический метод	2,50	—
172	469 841,27	1 322 573,20	Картометрический метод	2,50	—
173	469 841,98	1 322 569,39	Картометрический метод	2,50	—
174	469 842,55	1 322 559,74	Картометрический метод	2,50	—
175	469 850,34	1 322 560,03	Картометрический метод	2,50	—
176	469 853,60	1 322 542,87	Картометрический метод	2,50	—
177	469 853,68	1 322 541,40	Картометрический метод	2,50	—
178	469 860,34	1 322 540,96	Картометрический метод	2,50	—
179	469 869,13	1 322 527,41	Картометрический метод	2,50	—
180	469 875,38	1 322 518,38	Картометрический метод	2,50	—
181	469 885,71	1 322 507,15	Картометрический метод	2,50	—
182	469 892,70	1 322 501,44	Картометрический метод	2,50	—
183	469 895,16	1 322 499,58	Картометрический метод	2,50	—
184	469 918,22	1 322 489,51	Картометрический метод	2,50	—
185	469 976,61	1 322 479,21	Картометрический метод	2,50	—
186	469 978,49	1 322 503,66	Картометрический метод	2,50	—
187	469 997,88	1 322 527,81	Картометрический метод	2,50	—
188	470 003,12	1 322 555,26	Картометрический метод	2,50	—
189	470 009,13	1 322 577,13	Картометрический метод	2,50	—
190	470 003,37	1 322 597,97	Картометрический метод	2,50	—
191	469 997,68	1 322 615,67	Картометрический метод	2,50	—
192	469 945,15	1 322 615,24	Картометрический метод	2,50	—
193	469 923,20	1 322 614,38	Картометрический метод	2,50	—
194	469 923,00	1 322 621,72	Картометрический метод	2,50	—
195	469 922,53	1 322 645,84	Картометрический метод	2,50	—
196	469 913,70	1 322 667,73	Картометрический метод	2,50	—
197	469 915,63	1 322 697,40	Картометрический метод	2,50	—
198	469 868,92	1 322 701,66	Картометрический метод	2,50	—
199	469 868,71	1 322 704,96	Картометрический метод	2,50	—
200	469 871,12	1 322 756,57	Картометрический метод	2,50	—
201	469 863,28	1 322 808,23	Картометрический метод	2,50	—
202	469 868,39	1 322 842,85	Картометрический метод	2,50	—
203	469 887,82	1 322 846,96	Картометрический метод	2,50	—
204	469 895,35	1 322 852,67	Картометрический метод	2,50	—
205	469 901,63	1 322 845,78	Картометрический метод	2,50	—
206	469 905,76	1 322 829,47	Картометрический метод	2,50	—
207	469 932,02	1 322 828,83	Картометрический метод	2,50	—
208	469 919,48	1 322 853,73	Картометрический метод	2,50	—
209	469 916,95	1 322 859,71	Картометрический метод	2,50	—
210	469 919,82	1 322 859,93	Картометрический метод	2,50	—
211	469 924,36	1 322 880,01	Картометрический метод	2,50	—

Сведения о местоположении границ объекта

1	2	3	4	5	6
212	469 936,90	1 322 942,64	Картометрический метод	2,50	—
213	469 922,40	1 322 939,91	Картометрический метод	2,50	—
214	469 921,06	1 322 950,76	Картометрический метод	2,50	—
215	469 916,35	1 322 971,15	Картометрический метод	2,50	—
216	469 904,01	1 322 993,65	Картометрический метод	2,50	—
217	469 905,97	1 323 011,19	Картометрический метод	2,50	—
218	469 910,51	1 323 011,18	Картометрический метод	2,50	—
219	469 914,04	1 323 014,86	Картометрический метод	2,50	—
220	469 916,07	1 323 027,66	Картометрический метод	2,50	—
221	469 910,23	1 323 028,26	Картометрический метод	2,50	—
222	469 913,76	1 323 053,11	Картометрический метод	2,50	—
223	469 916,11	1 323 064,37	Картометрический метод	2,50	—
224	469 912,46	1 323 081,17	Картометрический метод	2,50	—
225	469 905,09	1 323 103,68	Картометрический метод	2,50	—
226	469 904,97	1 323 106,59	Картометрический метод	2,50	—
227	469 908,89	1 323 106,31	Картометрический метод	2,50	—
228	469 907,76	1 323 109,89	Картометрический метод	2,50	—
229	469 907,86	1 323 115,24	Картометрический метод	2,50	—
230	469 904,60	1 323 115,39	Картометрический метод	2,50	—
231	469 904,52	1 323 117,34	Картометрический метод	2,50	—
232	469 905,35	1 323 141,89	Картометрический метод	2,50	—
233	469 906,07	1 323 164,15	Картометрический метод	2,50	—
234	469 898,46	1 323 238,66	Картометрический метод	2,50	—
235	469 892,20	1 323 261,88	Картометрический метод	2,50	—
236	469 898,59	1 323 288,63	Картометрический метод	2,50	—
237	469 894,43	1 323 350,41	Картометрический метод	2,50	—
238	469 878,25	1 323 351,10	Картометрический метод	2,50	—
239	469 883,55	1 323 398,51	Картометрический метод	2,50	—
240	469 882,01	1 323 423,53	Картометрический метод	2,50	—
241	469 887,31	1 323 450,58	Картометрический метод	2,50	—
242	469 898,69	1 323 450,58	Картометрический метод	2,50	—
243	469 907,65	1 323 480,20	Картометрический метод	2,50	—
244	469 909,92	1 323 485,63	Картометрический метод	2,50	—
245	469 893,31	1 323 492,92	Картометрический метод	2,50	—
246	469 840,62	1 323 503,69	Картометрический метод	2,50	—
247	469 787,36	1 323 513,60	Картометрический метод	2,50	—
248	469 782,26	1 323 477,91	Картометрический метод	2,50	—
249	469 780,43	1 323 467,50	Картометрический метод	2,50	—
250	469 768,38	1 323 407,08	Картометрический метод	2,50	—
251	469 756,13	1 323 405,90	Картометрический метод	2,50	—
252	469 755,70	1 323 402,04	Картометрический метод	2,50	—
253	469 756,13	1 323 405,90	Картометрический метод	2,50	—
254	469 754,42	1 323 390,27	Картометрический метод	2,50	—
255	469 753,85	1 323 391,43	Картометрический метод	2,50	—
256	469 752,75	1 323 392,00	Картометрический метод	2,50	—
257	469 630,86	1 323 393,26	Картометрический метод	2,50	—
258	469 609,44	1 323 390,08	Картометрический метод	2,50	—
259	469 610,50	1 323 389,63	Картометрический метод	2,50	—
260	469 611,14	1 323 388,41	Картометрический метод	2,50	—
261	469 609,92	1 323 303,36	Картометрический метод	2,50	—
262	469 607,54	1 323 210,78	Картометрический метод	2,50	—
263	469 608,56	1 323 085,55	Картометрический метод	2,50	—
264	469 606,88	1 322 908,92	Картометрический метод	2,50	—
265	469 596,66	1 322 848,44	Картометрический метод	2,50	—
266	469 595,13	1 322 702,16	Картометрический метод	2,50	—

Раздел 2

Сведения о местоположении границ объекта					
1	2	3	4	5	6
267	469 592,56	1 322 688,31	Картометрический метод	2,50	—
268	469 591,83	1 322 618,30	Картометрический метод	2,50	—
269	469 591,36	1 322 617,40	Картометрический метод	2,50	—
270	469 590,37	1 322 616,96	Картометрический метод	2,50	—
271	469 585,69	1 322 597,89	Картометрический метод	2,50	—
272	469 584,35	1 322 600,43	Картометрический метод	2,50	—
273	469 585,69	1 322 597,89	Картометрический метод	2,50	—
274	469 584,24	1 322 490,96	Картометрический метод	2,50	—
275	469 589,21	1 322 430,37	Картометрический метод	2,50	—
276	469 595,52	1 322 405,39	Картометрический метод	2,50	—
277	469 592,61	1 322 367,98	Картометрический метод	2,50	—
278	469 592,64	1 322 242,79	Картометрический метод	2,50	—
279	469 588,34	1 322 199,20	Картометрический метод	2,50	—
280	469 579,07	1 322 139,95	Картометрический метод	2,50	—
281	469 581,40	1 322 135,31	Картометрический метод	2,50	—
282	469 573,34	1 322 073,59	Картометрический метод	2,50	—
283	469 572,22	1 322 046,50	Картометрический метод	2,50	—
284	469 572,42	1 321 999,45	Картометрический метод	2,50	—
285	469 562,07	1 321 999,15	Картометрический метод	2,50	—
286	469 454,11	1 321 993,94	Картометрический метод	2,50	—
287	469 420,24	1 321 985,46	Картометрический метод	2,50	—
288	469 405,37	1 321 972,69	Картометрический метод	2,50	—
289	469 406,08	1 321 969,40	Картометрический метод	2,50	—
290	469 399,36	1 321 865,12	Картометрический метод	2,50	—
291	469 371,92	1 321 857,59	Картометрический метод	2,50	—
292	469 366,23	1 321 850,27	Картометрический метод	2,50	—
293	469 363,35	1 321 829,43	Картометрический метод	2,50	—
294	469 354,17	1 321 764,18	Картометрический метод	2,50	—
295	469 345,58	1 321 641,43	Картометрический метод	2,50	—
296	469 345,71	1 321 599,46	Картометрический метод	2,50	—
297	469 393,47	1 321 604,03	Картометрический метод	2,50	—
298	469 422,90	1 321 597,90	Картометрический метод	2,50	—
299	469 476,90	1 321 593,72	Картометрический метод	2,50	—
300	469 478,02	1 321 414,26	Картометрический метод	2,50	—
301	469 479,13	1 321 328,31	Картометрический метод	2,50	—
302	469 480,38	1 321 317,22	Картометрический метод	2,50	—
303	469 486,58	1 321 294,65	Картометрический метод	2,50	—
304	469 487,24	1 321 216,35	Картометрический метод	2,50	—
305	469 485,00	1 321 203,05	Картометрический метод	2,50	—
306	469 490,67	1 321 183,82	Картометрический метод	2,50	—
307	469 493,97	1 321 144,20	Картометрический метод	2,50	—
308	469 499,97	1 320 990,96	Картометрический метод	2,50	—
309	469 499,96	1 320 934,02	Картометрический метод	2,50	—
310	469 499,94	1 320 933,02	Картометрический метод	2,50	—
311	469 500,43	1 320 907,81	Картометрический метод	2,50	—
312	469 500,62	1 320 876,32	Картометрический метод	2,50	—
313	469 499,97	1 320 876,32	Картометрический метод	2,50	—
314	469 499,97	1 320 875,32	Картометрический метод	2,50	—
315	469 500,62	1 320 875,32	Картометрический метод	2,50	—
316	469 503,73	1 320 347,50	Картометрический метод	2,50	—
317	469 530,57	1 320 346,31	Картометрический метод	2,50	—
318	469 536,83	1 320 344,13	Картометрический метод	2,50	—
319	469 618,42	1 320 346,57	Картометрический метод	2,50	—
320	469 633,19	1 320 346,90	Картометрический метод	2,50	—
321	469 644,21	1 320 347,02	Картометрический метод	2,50	—

Сведения о местоположении границ объекта					
1	2	3	4	5	6
322	469 627,30	1 320 323,80	Картометрический метод	2,50	—
323	469 536,74	1 320 237,02	Картометрический метод	2,50	—
324	469 536,57	1 320 236,86	Картометрический метод	2,50	—
325	469 557,94	1 320 238,73	Картометрический метод	2,50	—
326	469 568,60	1 320 246,27	Картометрический метод	2,50	—
327	469 584,97	1 320 247,25	Картометрический метод	2,50	—
328	469 589,52	1 320 256,04	Картометрический метод	2,50	—
329	469 582,98	1 320 259,25	Картометрический метод	2,50	—
330	469 673,28	1 320 357,17	Картометрический метод	2,50	—
331	469 783,58	1 320 351,32	Картометрический метод	2,50	—
1	469 786,61	1 320 351,26	Картометрический метод	2,50	—
Внутренний контур 1 из 1					
332	469 745,76	1 321 790,56	Картометрический метод	2,50	—
333	469 750,06	1 321 792,65	Картометрический метод	2,50	—
334	469 746,04	1 321 825,61	Картометрический метод	2,50	—
335	469 747,87	1 321 855,44	Картометрический метод	2,50	—
336	469 747,46	1 321 878,31	Картометрический метод	2,50	—
337	469 747,25	1 321 897,72	Картометрический метод	2,50	—
338	469 747,65	1 321 916,51	Картометрический метод	2,50	—
339	469 746,62	1 321 952,25	Картометрический метод	2,50	—
340	469 749,26	1 322 024,97	Картометрический метод	2,50	—
341	469 750,88	1 322 061,12	Картометрический метод	2,50	—
342	469 764,10	1 322 128,27	Картометрический метод	2,50	—
343	469 766,75	1 322 144,95	Картометрический метод	2,50	—
344	469 767,84	1 322 151,87	Картометрический метод	2,50	—
345	469 754,87	1 322 154,21	Картометрический метод	2,50	—
346	469 725,83	1 322 157,49	Картометрический метод	2,50	—
347	469 717,10	1 322 158,12	Картометрический метод	2,50	—
348	469 604,93	1 322 164,72	Картометрический метод	2,50	—
349	469 603,40	1 322 164,82	Картометрический метод	2,50	—
350	469 592,49	1 322 115,71	Картометрический метод	2,50	—
351	469 588,51	1 322 071,24	Картометрический метод	2,50	—
352	469 588,52	1 322 003,64	Картометрический метод	2,50	—
353	469 590,45	1 321 936,29	Картометрический метод	2,50	—
354	469 593,17	1 321 878,17	Картометрический метод	2,50	—
355	469 595,86	1 321 859,60	Картометрический метод	2,50	—
356	469 604,13	1 321 842,22	Картометрический метод	2,50	—
357	469 607,86	1 321 827,17	Картометрический метод	2,50	—
358	469 612,25	1 321 810,52	Картометрический метод	2,50	—
359	469 617,47	1 321 802,52	Картометрический метод	2,50	—
360	469 629,70	1 321 799,93	Картометрический метод	2,50	—
361	469 648,68	1 321 798,40	Картометрический метод	2,50	—
332	469 745,76	1 321 790,56	Картометрический метод	2,50	—
ЗУ1(2)					
332	469 745,76	1 321 790,56	Картометрический метод	2,50	—
333	469 750,06	1 321 792,65	Картометрический метод	2,50	—
334	469 746,04	1 321 825,61	Картометрический метод	2,50	—
335	469 747,87	1 321 855,44	Картометрический метод	2,50	—
336	469 747,46	1 321 878,31	Картометрический метод	2,50	—
337	469 747,25	1 321 897,72	Картометрический метод	2,50	—
338	469 747,65	1 321 916,51	Картометрический метод	2,50	—
339	469 746,62	1 321 952,25	Картометрический метод	2,50	—
340	469 749,26	1 322 024,97	Картометрический метод	2,50	—
341	469 750,88	1 322 061,12	Картометрический метод	2,50	—
342	469 764,10	1 322 128,27	Картометрический метод	2,50	—

Раздел 2

Сведения о местоположении границ объекта

1	2	3	4	5	6
343	469 766,75	1 322 144,95	Картометрический метод	2,50	—
344	469 767,84	1 322 151,87	Картометрический метод	2,50	—
345	469 754,87	1 322 154,21	Картометрический метод	2,50	—
346	469 725,83	1 322 157,49	Картометрический метод	2,50	—
347	469 717,10	1 322 158,12	Картометрический метод	2,50	—
348	469 604,93	1 322 164,72	Картометрический метод	2,50	—
349	469 603,40	1 322 164,82	Картометрический метод	2,50	—
350	469 592,49	1 322 115,71	Картометрический метод	2,50	—
351	469 588,51	1 322 071,24	Картометрический метод	2,50	—
352	469 588,52	1 322 003,64	Картометрический метод	2,50	—
353	469 590,45	1 321 936,29	Картометрический метод	2,50	—
354	469 593,17	1 321 878,17	Картометрический метод	2,50	—
355	469 595,86	1 321 859,60	Картометрический метод	2,50	—
356	469 604,13	1 321 842,22	Картометрический метод	2,50	—
357	469 607,86	1 321 827,17	Картометрический метод	2,50	—
358	469 612,25	1 321 810,52	Картометрический метод	2,50	—
359	469 617,47	1 321 802,52	Картометрический метод	2,50	—
360	469 629,70	1 321 799,93	Картометрический метод	2,50	—
361	469 648,68	1 321 798,40	Картометрический метод	2,50	—
332	469 745,76	1 321 790,56	Картометрический метод	2,50	—
ЗУ1(3)					
362	469 957,11	1 320 897,66	Картометрический метод	2,50	—
363	469 956,18	1 320 977,35	Картометрический метод	2,50	—
364	469 883,42	1 320 979,80	Картометрический метод	2,50	—
365	469 871,81	1 320 979,40	Картометрический метод	2,50	—
366	469 854,76	1 320 979,78	Картометрический метод	2,50	—
367	469 836,84	1 320 970,15	Картометрический метод	2,50	—
368	469 820,18	1 320 878,91	Картометрический метод	2,50	—
369	469 840,06	1 320 875,18	Картометрический метод	2,50	—
370	469 856,88	1 320 882,70	Картометрический метод	2,50	—
371	469 867,86	1 320 885,50	Картометрический метод	2,50	—
372	469 887,77	1 320 892,80	Картометрический метод	2,50	—
373	469 928,83	1 320 894,12	Картометрический метод	2,50	—
362	469 957,11	1 320 897,66	Картометрический метод	2,50	—
ЗУ1(4)					
374	470 107,86	1 324 250,57	Картометрический метод	2,50	—
375	470 128,92	1 324 303,03	Картометрический метод	2,50	—
376	470 134,84	1 324 317,41	Картометрический метод	2,50	—
377	470 140,73	1 324 331,98	Картометрический метод	2,50	—
378	470 148,82	1 324 351,72	Картометрический метод	2,50	—
379	470 156,54	1 324 382,99	Картометрический метод	2,50	—
380	470 167,63	1 324 417,67	Картометрический метод	2,50	—
381	470 165,77	1 324 422,32	Картометрический метод	2,50	—
382	470 160,29	1 324 429,86	Картометрический метод	2,50	—
383	470 155,78	1 324 433,90	Картометрический метод	2,50	—
384	470 113,58	1 324 452,71	Картометрический метод	2,50	—
385	470 033,44	1 324 485,71	Картометрический метод	2,50	—
386	470 036,90	1 324 493,71	Картометрический метод	2,50	—
387	470 120,12	1 324 456,88	Картометрический метод	2,50	—
388	470 129,98	1 324 475,69	Картометрический метод	2,50	—
389	470 164,96	1 324 458,42	Картометрический метод	2,50	—
390	470 168,61	1 324 463,74	Картометрический метод	2,50	—
391	470 171,46	1 324 467,91	Картометрический метод	2,50	—
392	470 192,78	1 324 498,91	Картометрический метод	2,50	—
393	470 202,36	1 324 512,82	Картометрический метод	2,50	—

Раздел 2

Сведения о местоположении границ объекта					
1	2	3	4	5	6
394	470 214,78	1 324 529,58	Картометрический метод	2,50	—
395	470 230,03	1 324 545,68	Картометрический метод	2,50	—
396	470 239,12	1 324 564,75	Картометрический метод	2,50	—
397	470 252,42	1 324 557,80	Картометрический метод	2,50	—
398	470 263,15	1 324 572,33	Картометрический метод	2,50	—
399	470 279,36	1 324 591,89	Картометрический метод	2,50	—
400	470 286,49	1 324 605,33	Картометрический метод	2,50	—
401	470 288,59	1 324 609,30	Картометрический метод	2,50	—
402	470 284,63	1 324 611,59	Картометрический метод	2,50	—
403	470 291,12	1 324 624,73	Картометрический метод	2,50	—
404	470 301,57	1 324 642,66	Картометрический метод	2,50	—
405	470 312,18	1 324 654,48	Картометрический метод	2,50	—
406	470 317,64	1 324 663,86	Картометрический метод	2,50	—
407	470 325,25	1 324 678,07	Картометрический метод	2,50	—
408	470 317,73	1 324 681,20	Картометрический метод	2,50	—
409	470 325,32	1 324 697,55	Картометрический метод	2,50	—
410	470 329,62	1 324 695,08	Картометрический метод	2,50	—
411	470 332,85	1 324 705,27	Картометрический метод	2,50	—
412	470 344,36	1 324 746,25	Картометрический метод	2,50	—
413	470 347,70	1 324 759,93	Картометрический метод	2,50	—
414	470 350,18	1 324 778,03	Картометрический метод	2,50	—
415	470 349,40	1 324 781,93	Картометрический метод	2,50	—
416	470 347,30	1 324 785,32	Картометрический метод	2,50	—
417	470 344,28	1 324 787,68	Картометрический метод	2,50	—
418	470 293,97	1 324 806,44	Картометрический метод	2,50	—
419	470 210,50	1 324 845,44	Картометрический метод	2,50	—
420	470 209,33	1 324 845,47	Картометрический метод	2,50	—
421	470 208,31	1 324 844,79	Картометрический метод	2,50	—
422	470 219,83	1 324 870,07	Картометрический метод	2,50	—
423	470 220,54	1 324 864,79	Картометрический метод	2,50	—
424	470 223,06	1 324 860,83	Картометрический метод	2,50	—
425	470 239,48	1 324 847,48	Картометрический метод	2,50	—
426	470 287,84	1 324 824,34	Картометрический метод	2,50	—
427	470 340,60	1 324 801,11	Картометрический метод	2,50	—
428	470 360,29	1 324 793,70	Картометрический метод	2,50	—
429	470 360,09	1 324 797,50	Картометрический метод	2,50	—
430	470 360,39	1 324 798,48	Картометрический метод	2,50	—
431	470 365,50	1 324 815,50	Картометрический метод	2,50	—
432	470 360,40	1 324 820,57	Картометрический метод	2,50	—
433	470 361,62	1 324 836,54	Картометрический метод	2,50	—
434	470 362,30	1 324 841,14	Картометрический метод	2,50	—
435	470 363,33	1 324 848,09	Картометрический метод	2,50	—
436	470 364,98	1 324 859,24	Картометрический метод	2,50	—
437	470 369,47	1 324 891,30	Картометрический метод	2,50	—
438	470 369,62	1 324 918,47	Картометрический метод	2,50	—
439	470 374,96	1 324 922,87	Картометрический метод	2,50	—
440	470 378,72	1 324 926,49	Картометрический метод	2,50	—
441	470 399,27	1 324 926,11	Картометрический метод	2,50	—
442	470 413,50	1 324 926,76	Картометрический метод	2,50	—
443	470 448,19	1 324 917,03	Картометрический метод	2,50	—
444	470 451,94	1 324 955,18	Картометрический метод	2,50	—
445	470 482,14	1 324 954,12	Картометрический метод	2,50	—
446	470 504,28	1 324 953,24	Картометрический метод	2,50	—
447	470 504,60	1 324 965,94	Картометрический метод	2,50	—
448	470 505,43	1 324 983,82	Картометрический метод	2,50	—

Раздел 2

Сведения о местоположении границ объекта					
1	2	3	4	5	6
449	470 505,35	1 324 990,31	Картометрический метод	2,50	—
450	470 505,76	1 324 993,76	Картометрический метод	2,50	—
451	470 505,03	1 325 007,17	Картометрический метод	2,50	—
452	470 504,17	1 325 022,37	Картометрический метод	2,50	—
453	470 514,57	1 325 022,32	Картометрический метод	2,50	—
454	470 538,63	1 325 025,81	Картометрический метод	2,50	—
455	470 545,17	1 325 025,66	Картометрический метод	2,50	—
456	470 544,73	1 325 032,53	Картометрический метод	2,50	—
457	470 527,51	1 325 031,73	Картометрический метод	2,50	—
458	470 528,89	1 325 038,79	Картометрический метод	2,50	—
459	470 530,92	1 325 047,16	Картометрический метод	2,50	—
460	470 585,24	1 325 072,66	Картометрический метод	2,50	—
461	470 575,89	1 325 104,10	Картометрический метод	2,50	—
462	470 547,85	1 325 121,39	Картометрический метод	2,50	—
463	470 511,87	1 325 125,35	Картометрический метод	2,50	—
464	470 457,85	1 325 104,35	Картометрический метод	2,50	—
465	470 436,69	1 325 094,95	Картометрический метод	2,50	—
466	470 429,42	1 325 098,47	Картометрический метод	2,50	—
467	470 423,15	1 325 114,13	Картометрический метод	2,50	—
468	470 419,02	1 325 134,02	Картометрический метод	2,50	—
469	470 417,84	1 325 134,07	Картометрический метод	2,50	—
470	470 404,88	1 325 134,86	Картометрический метод	2,50	—
471	470 404,27	1 325 132,27	Картометрический метод	2,50	—
472	470 386,11	1 325 135,51	Картометрический метод	2,50	—
473	470 384,74	1 325 125,93	Картометрический метод	2,50	—
474	470 358,46	1 325 129,01	Картометрический метод	2,50	—
475	470 362,45	1 325 139,96	Картометрический метод	2,50	—
476	470 366,66	1 325 153,12	Картометрический метод	2,50	—
477	470 366,56	1 325 157,20	Картометрический метод	2,50	—
478	470 338,58	1 325 161,46	Картометрический метод	2,50	—
479	470 332,40	1 325 162,80	Картометрический метод	2,50	—
480	470 315,10	1 325 143,20	Картометрический метод	2,50	—
481	470 261,47	1 325 146,61	Картометрический метод	2,50	—
482	470 261,36	1 325 145,00	Картометрический метод	2,50	—
483	470 255,60	1 325 150,74	Картометрический метод	2,50	—
484	470 243,71	1 325 142,95	Картометрический метод	2,50	—
485	470 217,34	1 325 141,60	Картометрический метод	2,50	—
486	470 195,15	1 325 141,80	Картометрический метод	2,50	—
487	470 197,44	1 325 153,95	Картометрический метод	2,50	—
488	470 219,39	1 325 164,39	Картометрический метод	2,50	—
489	470 230,33	1 325 169,37	Картометрический метод	2,50	—
490	470 249,14	1 325 178,34	Картометрический метод	2,50	—
491	470 251,19	1 325 183,84	Картометрический метод	2,50	—
492	470 265,40	1 325 210,39	Картометрический метод	2,50	—
493	470 273,60	1 325 246,81	Картометрический метод	2,50	—
494	470 279,66	1 325 244,53	Картометрический метод	2,50	—
495	470 280,71	1 325 244,11	Картометрический метод	2,50	—
496	470 282,05	1 325 248,13	Картометрический метод	2,50	—
497	470 284,70	1 325 261,56	Картометрический метод	2,50	—
498	470 301,15	1 325 293,89	Картометрический метод	2,50	—
499	470 313,72	1 325 317,73	Картометрический метод	2,50	—
500	470 317,45	1 325 316,25	Картометрический метод	2,50	—
501	470 337,41	1 325 306,40	Картометрический метод	2,50	—
502	470 342,52	1 325 316,75	Картометрический метод	2,50	—
503	470 350,08	1 325 332,09	Картометрический метод	2,50	—

Раздел 2

Сведения о местоположении границ объекта					
1	2	3	4	5	6
504	470 353,53	1 325 338,99	Картометрический метод	2,50	—
505	470 359,60	1 325 347,61	Картометрический метод	2,50	—
506	470 361,45	1 325 332,08	Картометрический метод	2,50	—
507	470 369,40	1 325 307,89	Картометрический метод	2,50	—
508	470 350,47	1 325 264,71	Картометрический метод	2,50	—
509	470 347,34	1 325 249,32	Картометрический метод	2,50	—
510	470 352,00	1 325 243,82	Картометрический метод	2,50	—
511	470 360,66	1 325 252,66	Картометрический метод	2,50	—
512	470 383,13	1 325 265,54	Картометрический метод	2,50	—
513	470 384,31	1 325 284,81	Картометрический метод	2,50	—
514	470 426,51	1 325 274,38	Картометрический метод	2,50	—
515	470 435,50	1 325 256,93	Картометрический метод	2,50	—
516	470 460,61	1 325 282,35	Картометрический метод	2,50	—
517	470 449,65	1 325 292,76	Картометрический метод	2,50	—
518	470 434,55	1 325 326,35	Картометрический метод	2,50	—
519	470 426,44	1 325 358,20	Картометрический метод	2,50	—
520	470 436,60	1 325 350,67	Картометрический метод	2,50	—
521	470 461,64	1 325 356,14	Картометрический метод	2,50	—
522	470 463,32	1 325 343,17	Картометрический метод	2,50	—
523	470 509,84	1 325 352,96	Картометрический метод	2,50	—
524	470 525,84	1 325 360,94	Картометрический метод	2,50	—
525	470 509,36	1 325 394,17	Картометрический метод	2,50	—
526	470 474,07	1 325 420,04	Картометрический метод	2,50	—
527	470 474,36	1 325 423,57	Картометрический метод	2,50	—
528	470 526,12	1 325 422,99	Картометрический метод	2,50	—
529	470 561,02	1 325 422,76	Картометрический метод	2,50	—
530	470 557,32	1 325 499,71	Картометрический метод	2,50	—
531	470 485,27	1 325 495,28	Картометрический метод	2,50	—
532	470 475,93	1 325 496,50	Картометрический метод	2,50	—
533	470 476,99	1 325 541,37	Картометрический метод	2,50	—
534	470 506,63	1 325 540,77	Картометрический метод	2,50	—
535	470 508,27	1 325 607,66	Картометрический метод	2,50	—
536	470 499,88	1 325 617,12	Картометрический метод	2,50	—
537	470 487,18	1 325 620,60	Картометрический метод	2,50	—
538	470 492,77	1 325 730,54	Картометрический метод	2,50	—
539	470 493,76	1 325 734,52	Картометрический метод	2,50	—
540	470 501,13	1 325 784,65	Картометрический метод	2,50	—
541	470 510,25	1 325 901,44	Картометрический метод	2,50	—
542	470 510,37	1 325 969,32	Картометрический метод	2,50	—
543	470 510,96	1 325 977,95	Картометрический метод	2,50	—
544	470 475,35	1 325 977,39	Картометрический метод	2,50	—
545	470 416,35	1 325 980,14	Картометрический метод	2,50	—
546	470 409,59	1 325 976,53	Картометрический метод	2,50	—
547	470 411,94	1 325 971,44	Картометрический метод	2,50	—
548	470 364,43	1 325 981,92	Картометрический метод	2,50	—
549	470 335,57	1 325 984,05	Картометрический метод	2,50	—
550	470 318,62	1 325 989,82	Картометрический метод	2,50	—
551	470 287,00	1 326 017,32	Картометрический метод	2,50	—
552	470 272,01	1 326 024,76	Картометрический метод	2,50	—
553	470 252,47	1 326 033,93	Картометрический метод	2,50	—
554	470 251,59	1 326 033,01	Картометрический метод	2,50	—
555	470 220,74	1 326 031,35	Картометрический метод	2,50	—
556	470 220,63	1 326 037,87	Картометрический метод	2,50	—
557	470 249,65	1 326 044,29	Картометрический метод	2,50	—
558	470 250,02	1 326 054,24	Картометрический метод	2,50	—

Раздел 2

Сведения о местоположении границ объекта					
1	2	3	4	5	6
559	470 264,30	1 326 056,47	Картометрический метод	2,50	—
560	470 280,33	1 326 069,98	Картометрический метод	2,50	—
561	470 281,69	1 326 099,33	Картометрический метод	2,50	—
562	470 282,81	1 326 162,78	Картометрический метод	2,50	—
563	470 288,64	1 326 173,19	Картометрический метод	2,50	—
564	470 275,92	1 326 175,60	Картометрический метод	2,50	—
565	470 248,03	1 326 180,56	Картометрический метод	2,50	—
566	470 218,34	1 326 185,42	Картометрический метод	2,50	—
567	470 207,12	1 326 187,63	Картометрический метод	2,50	—
568	470 207,32	1 326 180,33	Картометрический метод	2,50	—
569	470 193,34	1 326 179,69	Картометрический метод	2,50	—
570	470 193,56	1 326 174,74	Картометрический метод	2,50	—
571	470 192,37	1 326 159,62	Картометрический метод	2,50	—
572	470 190,26	1 326 159,52	Картометрический метод	2,50	—
573	470 188,84	1 326 191,49	Картометрический метод	2,50	—
574	470 185,72	1 326 191,84	Картометрический метод	2,50	—
575	470 172,98	1 326 192,69	Картометрический метод	2,50	—
576	470 094,46	1 326 196,23	Картометрический метод	2,50	—
577	470 089,90	1 326 196,28	Картометрический метод	2,50	—
578	470 087,50	1 326 142,65	Картометрический метод	2,50	—
579	470 075,16	1 325 922,68	Картометрический метод	2,50	—
580	470 064,36	1 325 740,71	Картометрический метод	2,50	—
581	470 044,48	1 325 669,58	Картометрический метод	2,50	—
582	470 043,16	1 325 544,02	Картометрический метод	2,50	—
583	470 056,30	1 325 459,84	Картометрический метод	2,50	—
584	469 987,73	1 325 491,47	Картометрический метод	2,50	—
585	469 966,09	1 325 428,09	Картометрический метод	2,50	—
586	469 957,69	1 325 399,36	Картометрический метод	2,50	—
587	469 955,82	1 325 393,74	Картометрический метод	2,50	—
588	469 952,25	1 325 375,36	Картометрический метод	2,50	—
589	469 946,47	1 325 354,77	Картометрический метод	2,50	—
590	469 935,25	1 325 319,19	Картометрический метод	2,50	—
591	469 919,62	1 325 258,95	Картометрический метод	2,50	—
592	469 934,42	1 325 237,79	Картометрический метод	2,50	—
593	469 937,08	1 325 233,09	Картометрический метод	2,50	—
594	469 905,55	1 325 124,27	Картометрический метод	2,50	—
595	469 891,62	1 325 088,43	Картометрический метод	2,50	—
596	469 861,25	1 325 099,22	Картометрический метод	2,50	—
597	469 798,50	1 325 124,90	Картометрический метод	2,50	—
598	469 843,15	1 325 268,24	Картометрический метод	2,50	—
599	469 746,82	1 325 254,26	Картометрический метод	2,50	—
600	469 744,54	1 325 254,89	Картометрический метод	2,50	—
601	469 741,05	1 325 240,55	Картометрический метод	2,50	—
602	469 698,47	1 325 142,96	Картометрический метод	2,50	—
603	469 690,27	1 325 124,17	Картометрический метод	2,50	—
604	469 683,88	1 325 086,13	Картометрический метод	2,50	—
605	469 712,59	1 325 076,52	Картометрический метод	2,50	—
606	469 699,36	1 325 040,63	Картометрический метод	2,50	—
607	469 725,05	1 325 011,61	Картометрический метод	2,50	—
608	469 758,18	1 324 997,29	Картометрический метод	2,50	—
609	469 792,29	1 324 979,81	Картометрический метод	2,50	—
610	469 807,75	1 324 966,23	Картометрический метод	2,50	—
611	469 821,13	1 324 954,18	Картометрический метод	2,50	—
612	469 835,38	1 324 943,67	Картометрический метод	2,50	—
613	469 949,63	1 324 924,40	Картометрический метод	2,50	—

Раздел 2

Сведения о местоположении границ объекта					
1	2	3	4	5	6
614	469 980,77	1 324 919,15	Картометрический метод	2,50	—
615	469 977,44	1 324 909,57	Картометрический метод	2,50	—
616	469 973,88	1 324 898,39	Картометрический метод	2,50	—
617	469 963,83	1 324 858,87	Картометрический метод	2,50	—
618	469 945,73	1 324 811,16	Картометрический метод	2,50	—
619	469 893,32	1 324 632,11	Картометрический метод	2,50	—
620	469 878,03	1 324 539,11	Картометрический метод	2,50	—
621	469 853,09	1 324 422,46	Картометрический метод	2,50	—
622	469 826,46	1 324 404,61	Картометрический метод	2,50	—
623	469 818,53	1 324 366,65	Картометрический метод	2,50	—
624	469 795,86	1 324 318,48	Картометрический метод	2,50	—
625	469 788,49	1 324 289,30	Картометрический метод	2,50	—
626	469 794,22	1 324 278,38	Картометрический метод	2,50	—
627	469 810,45	1 324 274,32	Картометрический метод	2,50	—
628	469 795,57	1 324 217,56	Картометрический метод	2,50	—
629	469 782,54	1 324 210,83	Картометрический метод	2,50	—
630	469 778,03	1 324 194,74	Картометрический метод	2,50	—
631	469 762,43	1 324 164,93	Картометрический метод	2,50	—
632	469 744,59	1 324 071,06	Картометрический метод	2,50	—
633	469 738,06	1 324 031,78	Картометрический метод	2,50	—
634	469 722,42	1 323 968,77	Картометрический метод	2,50	—
635	469 713,62	1 323 937,24	Картометрический метод	2,50	—
636	469 691,15	1 323 903,13	Картометрический метод	2,50	—
637	469 686,54	1 323 858,98	Картометрический метод	2,50	—
638	469 672,57	1 323 834,36	Картометрический метод	2,50	—
639	469 660,34	1 323 771,24	Картометрический метод	2,50	—
640	469 650,48	1 323 713,06	Картометрический метод	2,50	—
641	469 641,82	1 323 626,60	Картометрический метод	2,50	—
642	469 638,09	1 323 578,09	Картометрический метод	2,50	—
643	469 629,43	1 323 512,22	Картометрический метод	2,50	—
644	469 657,47	1 323 510,69	Картометрический метод	2,50	—
645	469 707,55	1 323 502,71	Картометрический метод	2,50	—
646	469 771,90	1 323 488,87	Картометрический метод	2,50	—
647	469 767,46	1 323 465,51	Картометрический метод	2,50	—
648	469 756,13	1 323 405,90	Картометрический метод	2,50	—
649	469 756,11	1 323 405,74	Картометрический метод	2,50	—
650	469 768,38	1 323 407,08	Картометрический метод	2,50	—
651	469 780,43	1 323 467,50	Картометрический метод	2,50	—
652	469 782,26	1 323 477,91	Картометрический метод	2,50	—
653	469 787,36	1 323 513,60	Картометрический метод	2,50	—
654	469 793,91	1 323 512,38	Картометрический метод	2,50	—
655	469 803,06	1 323 554,15	Картометрический метод	2,50	—
656	469 824,80	1 323 664,96	Картометрический метод	2,50	—
657	469 932,38	1 323 641,94	Картометрический метод	2,50	—
658	469 950,19	1 323 716,90	Картометрический метод	2,50	—
659	469 956,42	1 323 737,15	Картометрический метод	2,50	—
660	469 975,26	1 323 832,43	Картометрический метод	2,50	—
661	469 999,47	1 323 941,74	Картометрический метод	2,50	—
662	470 000,60	1 323 974,03	Картометрический метод	2,50	—
663	469 991,29	1 323 977,49	Картометрический метод	2,50	—
664	469 991,96	1 323 987,93	Картометрический метод	2,50	—
665	469 999,09	1 324 015,45	Картометрический метод	2,50	—
666	470 002,57	1 324 014,85	Картометрический метод	2,50	—
667	470 008,87	1 324 013,32	Картометрический метод	2,50	—
668	470 019,14	1 324 052,43	Картометрический метод	2,50	—

Раздел 2

Сведения о местоположении границ объекта					
1	2	3	4	5	6
669	470 037,43	1 324 092,45	Картометрический метод	2,50	—
670	470 043,71	1 324 109,80	Картометрический метод	2,50	—
671	470 045,31	1 324 117,30	Картометрический метод	2,50	—
672	470 047,37	1 324 127,00	Картометрический метод	2,50	—
673	470 047,94	1 324 148,52	Картометрический метод	2,50	—
674	470 045,68	1 324 170,61	Картометрический метод	2,50	—
675	470 062,13	1 324 177,08	Картометрический метод	2,50	—
676	470 086,76	1 324 214,33	Картометрический метод	2,50	—
677	470 100,54	1 324 236,16	Картометрический метод	2,50	—
374	470 107,86	1 324 250,57	Картометрический метод	2,50	—
ЗУ1(5)					
678	470 251,83	1 326 440,95	Картометрический метод	2,50	—
679	470 263,84	1 326 516,82	Картометрический метод	2,50	—
680	470 269,44	1 326 517,52	Картометрический метод	2,50	—
681	470 279,47	1 326 618,60	Картометрический метод	2,50	—
682	470 278,16	1 326 671,68	Картометрический метод	2,50	—
683	470 380,02	1 326 682,49	Картометрический метод	2,50	—
684	470 375,12	1 326 719,27	Картометрический метод	2,50	—
685	470 370,20	1 326 756,92	Картометрический метод	2,50	—
686	470 363,53	1 326 808,57	Картометрический метод	2,50	—
687	470 363,50	1 326 808,91	Картометрический метод	2,50	—
688	470 250,06	1 326 794,82	Картометрический метод	2,50	—
689	470 249,01	1 326 794,12	Картометрический метод	2,50	—
690	470 248,56	1 326 792,85	Картометрический метод	2,50	—
691	470 247,22	1 326 803,84	Картометрический метод	2,50	—
692	470 247,82	1 326 802,98	Картометрический метод	2,50	—
693	470 248,80	1 326 802,43	Картометрический метод	2,50	—
694	470 256,24	1 326 802,93	Картометрический метод	2,50	—
695	470 258,84	1 326 803,10	Картометрический метод	2,50	—
696	470 276,15	1 326 804,25	Картометрический метод	2,50	—
697	470 320,34	1 326 809,82	Картометрический метод	2,50	—
698	470 366,75	1 326 815,94	Картометрический метод	2,50	—
699	470 366,66	1 326 816,24	Картометрический метод	2,50	—
700	470 354,11	1 326 913,80	Картометрический метод	2,50	—
701	470 394,25	1 326 916,91	Картометрический метод	2,50	—
702	470 392,69	1 326 938,94	Картометрический метод	2,50	—
703	470 378,85	1 327 028,17	Картометрический метод	2,50	—
704	470 362,43	1 327 114,21	Картометрический метод	2,50	—
705	470 295,05	1 327 108,97	Картометрический метод	2,50	—
706	470 293,88	1 327 128,96	Картометрический метод	2,50	—
707	470 282,32	1 327 150,75	Картометрический метод	2,50	—
708	470 287,70	1 327 153,55	Картометрический метод	2,50	—
709	470 285,34	1 327 179,82	Картометрический метод	2,50	—
710	470 318,43	1 327 185,30	Картометрический метод	2,50	—
711	470 313,03	1 327 220,97	Картометрический метод	2,50	—
712	470 283,87	1 327 218,23	Картометрический метод	2,50	—
713	470 283,83	1 327 219,40	Картометрический метод	2,50	—
714	470 237,76	1 327 215,74	Картометрический метод	2,50	—
715	470 192,73	1 327 208,58	Картометрический метод	2,50	—
716	470 190,22	1 327 224,37	Картометрический метод	2,50	—
717	470 209,86	1 327 225,17	Картометрический метод	2,50	—
718	470 241,75	1 327 226,99	Картометрический метод	2,50	—
719	470 263,07	1 327 230,81	Картометрический метод	2,50	—
720	470 274,46	1 327 241,85	Картометрический метод	2,50	—
721	470 283,59	1 327 251,26	Картометрический метод	2,50	—

Сведения о местоположении границ объекта					
1	2	3	4	5	6
722	470 285,57	1 327 294,52	Картометрический метод	2,50	—
723	470 305,27	1 327 295,67	Картометрический метод	2,50	—
724	470 318,40	1 327 325,20	Картометрический метод	2,50	—
725	470 320,95	1 327 328,66	Картометрический метод	2,50	—
726	470 327,30	1 327 351,47	Картометрический метод	2,50	—
727	470 325,91	1 327 392,84	Картометрический метод	2,50	—
728	470 325,40	1 327 410,57	Картометрический метод	2,50	—
729	470 325,81	1 327 424,99	Картометрический метод	2,50	—
730	470 259,70	1 327 414,39	Картометрический метод	2,50	—
731	470 256,80	1 327 434,65	Картометрический метод	2,50	—
732	470 240,05	1 327 454,53	Картометрический метод	2,50	—
733	470 203,44	1 327 450,83	Картометрический метод	2,50	—
734	470 181,65	1 327 447,12	Картометрический метод	2,50	—
735	470 175,75	1 327 451,53	Картометрический метод	2,50	—
736	470 152,69	1 327 539,18	Картометрический метод	2,50	—
737	470 173,09	1 327 545,62	Картометрический метод	2,50	—
738	470 217,87	1 327 558,17	Картометрический метод	2,50	—
739	470 216,71	1 327 589,71	Картометрический метод	2,50	—
740	470 222,19	1 327 636,18	Картометрический метод	2,50	—
741	470 237,81	1 327 644,40	Картометрический метод	2,50	—
742	470 233,76	1 327 658,01	Картометрический метод	2,50	—
743	470 232,53	1 327 665,45	Картометрический метод	2,50	—
744	470 230,51	1 327 670,05	Картометрический метод	2,50	—
745	470 227,12	1 327 673,14	Картометрический метод	2,50	—
746	470 216,40	1 327 747,60	Картометрический метод	2,50	—
747	470 216,55	1 327 749,71	Картометрический метод	2,50	—
748	470 215,61	1 327 750,08	Картометрический метод	2,50	—
749	470 216,82	1 327 753,55	Картометрический метод	2,50	—
750	470 235,88	1 327 808,34	Картометрический метод	2,50	—
751	470 242,29	1 327 824,16	Картометрический метод	2,50	—
752	470 252,05	1 327 828,65	Картометрический метод	2,50	—
753	470 252,51	1 327 836,70	Картометрический метод	2,50	—
754	470 253,81	1 327 852,47	Картометрический метод	2,50	—
755	470 243,28	1 327 943,70	Картометрический метод	2,50	—
756	470 238,08	1 327 979,49	Картометрический метод	2,50	—
757	470 237,19	1 327 985,72	Картометрический метод	2,50	—
758	470 235,69	1 328 003,52	Картометрический метод	2,50	—
759	470 228,98	1 328 059,44	Картометрический метод	2,50	—
760	470 221,75	1 328 202,53	Картометрический метод	2,50	—
761	470 186,79	1 328 405,24	Картометрический метод	2,50	—
762	470 185,35	1 328 404,72	Картометрический метод	2,50	—
763	470 174,27	1 328 400,20	Картометрический метод	2,50	—
764	470 095,88	1 328 377,86	Картометрический метод	2,50	—
765	470 057,47	1 328 365,42	Картометрический метод	2,50	—
766	470 036,92	1 328 359,60	Картометрический метод	2,50	—
767	470 036,91	1 328 370,56	Картометрический метод	2,50	—
768	470 016,12	1 328 365,66	Картометрический метод	2,50	—
769	470 016,45	1 328 356,32	Картометрический метод	2,50	—
770	469 872,43	1 328 313,73	Картометрический метод	2,50	—
771	469 870,66	1 328 313,31	Картометрический метод	2,50	—
772	469 883,98	1 328 207,71	Картометрический метод	2,50	—
773	469 885,23	1 328 196,71	Картометрический метод	2,50	—
774	469 890,92	1 328 146,68	Картометрический метод	2,50	—
775	469 888,87	1 328 146,15	Картометрический метод	2,50	—
776	469 892,95	1 328 121,80	Картометрический метод	2,50	—

Раздел 2

Сведения о местоположении границ объекта					
1	2	3	4	5	6
777	469 893,73	1 328 122,02	Картометрический метод	2,50	—
778	469 906,67	1 328 008,44	Картометрический метод	2,50	—
779	469 906,84	1 327 976,61	Картометрический метод	2,50	—
780	469 910,55	1 327 956,76	Картометрический метод	2,50	—
781	469 920,76	1 327 922,44	Картометрический метод	2,50	—
782	469 925,73	1 327 909,86	Картометрический метод	2,50	—
783	469 930,86	1 327 859,35	Картометрический метод	2,50	—
784	469 933,30	1 327 840,93	Картометрический метод	2,50	—
785	469 936,96	1 327 820,89	Картометрический метод	2,50	—
786	469 947,23	1 327 781,88	Картометрический метод	2,50	—
787	469 952,03	1 327 760,65	Картометрический метод	2,50	—
788	469 940,33	1 327 758,00	Картометрический метод	2,50	—
789	469 947,97	1 327 724,35	Картометрический метод	2,50	—
790	469 950,78	1 327 704,99	Картометрический метод	2,50	—
791	469 971,84	1 327 559,35	Картометрический метод	2,50	—
792	469 967,52	1 327 557,94	Картометрический метод	2,50	—
793	469 973,08	1 327 538,21	Картометрический метод	2,50	—
794	469 976,78	1 327 475,44	Картометрический метод	2,50	—
795	469 985,01	1 327 430,20	Картометрический метод	2,50	—
796	470 005,28	1 327 367,04	Картометрический метод	2,50	—
797	470 058,32	1 327 013,25	Картометрический метод	2,50	—
798	470 119,21	1 326 699,57	Картометрический метод	2,50	—
799	470 127,24	1 326 658,20	Картометрический метод	2,50	—
800	470 126,91	1 326 640,66	Картометрический метод	2,50	—
801	470 165,20	1 326 644,48	Картометрический метод	2,50	—
802	470 164,73	1 326 663,71	Картометрический метод	2,50	—
803	470 239,22	1 326 667,58	Картометрический метод	2,50	—
804	470 252,89	1 326 667,12	Картометрический метод	2,50	—
805	470 248,21	1 326 605,14	Картометрический метод	2,50	—
806	470 267,40	1 326 609,36	Картометрический метод	2,50	—
807	470 240,67	1 326 473,76	Картометрический метод	2,50	—
808	470 235,10	1 326 441,55	Картометрический метод	2,50	—
809	470 235,69	1 326 440,42	Картометрический метод	2,50	—
810	470 236,73	1 326 439,80	Картометрический метод	2,50	—
678	470 251,83	1 326 440,95	Картометрический метод	2,50	—
ЗУ1(6)					
811	470 321,01	1 329 069,61	Картометрический метод	2,50	—
812	470 309,08	1 329 088,14	Картометрический метод	2,50	—
813	470 280,48	1 329 082,55	Картометрический метод	2,50	—
814	470 275,26	1 329 099,67	Картометрический метод	2,50	—
815	470 253,00	1 329 085,60	Картометрический метод	2,50	—
816	470 235,66	1 329 080,25	Картометрический метод	2,50	—
817	470 216,36	1 329 086,62	Картометрический метод	2,50	—
818	470 193,91	1 329 090,80	Картометрический метод	2,50	—
819	470 177,96	1 329 128,61	Картометрический метод	2,50	—
820	470 172,05	1 329 139,67	Картометрический метод	2,50	—
821	470 175,09	1 329 141,39	Картометрический метод	2,50	—
822	470 165,68	1 329 160,48	Картометрический метод	2,50	—
823	470 185,61	1 329 180,64	Картометрический метод	2,50	—
824	470 226,87	1 329 193,17	Картометрический метод	2,50	—
825	470 219,06	1 329 223,77	Картометрический метод	2,50	—
826	470 212,18	1 329 262,25	Картометрический метод	2,50	—
827	470 211,43	1 329 264,66	Картометрический метод	2,50	—
828	470 120,75	1 329 239,44	Картометрический метод	2,50	—
829	470 095,36	1 329 229,82	Картометрический метод	2,50	—

Раздел 2

Сведения о местоположении границ объекта					
1	2	3	4	5	6
830	470 070,01	1 329 230,43	Картометрический метод	2,50	—
831	470 061,57	1 329 230,25	Картометрический метод	2,50	—
832	470 062,10	1 329 219,22	Картометрический метод	2,50	—
833	470 016,84	1 329 213,44	Картометрический метод	2,50	—
834	469 992,65	1 329 209,75	Картометрический метод	2,50	—
835	470 003,28	1 329 158,17	Картометрический метод	2,50	—
836	469 976,89	1 329 154,19	Картометрический метод	2,50	—
837	469 980,61	1 329 150,02	Картометрический метод	2,50	—
838	469 982,12	1 329 148,14	Картометрический метод	2,50	—
839	469 978,82	1 329 147,53	Картометрический метод	2,50	—
840	469 975,48	1 329 148,26	Картометрический метод	2,50	—
841	469 981,75	1 329 140,23	Картометрический метод	2,50	—
842	469 982,66	1 329 142,53	Картометрический метод	2,50	—
843	469 984,82	1 329 143,62	Картометрический метод	2,50	—
844	469 985,46	1 329 143,72	Картометрический метод	2,50	—
845	469 995,74	1 329 130,10	Картометрический метод	2,50	—
846	470 003,53	1 329 112,45	Картометрический метод	2,50	—
847	470 018,42	1 329 043,85	Картометрический метод	2,50	—
848	470 020,08	1 329 030,35	Картометрический метод	2,50	—
849	470 021,73	1 328 992,92	Картометрический метод	2,50	—
850	470 025,60	1 328 992,58	Картометрический метод	2,50	—
851	470 043,79	1 328 993,67	Картометрический метод	2,50	—
852	470 059,18	1 328 994,59	Картометрический метод	2,50	—
853	470 080,98	1 329 000,55	Картометрический метод	2,50	—
854	470 077,57	1 329 017,05	Картометрический метод	2,50	—
855	470 138,07	1 329 034,22	Картометрический метод	2,50	—
856	470 188,88	1 329 043,33	Картометрический метод	2,50	—
857	470 191,05	1 329 027,23	Картометрический метод	2,50	—
858	470 245,19	1 329 039,35	Картометрический метод	2,50	—
859	470 261,14	1 329 034,74	Картометрический метод	2,50	—
811	470 321,01	1 329 069,61	Картометрический метод	2,50	—
ЗУ1(7)					
860	470 002,84	1 329 013,01	Картометрический метод	2,50	—
861	470 002,14	1 329 028,55	Картометрический метод	2,50	—
862	469 994,50	1 329 075,65	Картометрический метод	2,50	—
863	469 988,16	1 329 100,52	Картометрический метод	2,50	—
864	469 978,78	1 329 122,76	Картометрический метод	2,50	—
865	469 970,24	1 329 135,40	Картометрический метод	2,50	—
866	469 956,22	1 329 152,59	Картометрический метод	2,50	—
867	469 945,89	1 329 159,77	Картометрический метод	2,50	—
868	469 935,50	1 329 160,84	Картометрический метод	2,50	—
869	469 921,08	1 329 157,84	Картометрический метод	2,50	—
870	469 888,70	1 329 146,67	Картометрический метод	2,50	—
871	469 852,83	1 329 139,30	Картометрический метод	2,50	—
872	469 831,61	1 329 134,24	Картометрический метод	2,50	—
873	469 831,99	1 329 119,11	Картометрический метод	2,50	—
874	469 872,46	1 329 131,19	Картометрический метод	2,50	—
875	469 888,01	1 329 084,04	Картометрический метод	2,50	—
876	469 850,81	1 329 066,18	Картометрический метод	2,50	—
877	469 889,60	1 328 957,10	Картометрический метод	2,50	—
878	469 892,42	1 328 960,17	Картометрический метод	2,50	—
879	470 000,52	1 329 012,99	Картометрический метод	2,50	—
860	470 002,84	1 329 013,01	Картометрический метод	2,50	—
ЗУ1(8)					
880	468 631,59	1 329 354,20	Картометрический метод	2,50	—

Раздел 2

Сведения о местоположении границ объекта

1	2	3	4	5	6
881	468 631,59	1 329 364,95	Картометрический метод	2,50	—
882	468 625,12	1 329 366,07	Картометрический метод	2,50	—
883	468 626,90	1 329 385,69	Картометрический метод	2,50	—
884	468 603,94	1 329 389,12	Картометрический метод	2,50	—
885	468 610,62	1 329 448,90	Картометрический метод	2,50	—
886	468 601,23	1 329 509,81	Картометрический метод	2,50	—
887	468 597,37	1 329 524,63	Картометрический метод	2,50	—
888	468 595,99	1 329 574,69	Картометрический метод	2,50	—
889	468 588,72	1 329 582,15	Картометрический метод	2,50	—
890	468 562,85	1 329 585,35	Картометрический метод	2,50	—
891	468 538,74	1 329 588,34	Картометрический метод	2,50	—
892	468 472,29	1 329 559,56	Картометрический метод	2,50	—
893	468 457,02	1 329 561,77	Картометрический метод	2,50	—
894	468 434,87	1 329 563,72	Картометрический метод	2,50	—
895	468 367,40	1 329 548,55	Картометрический метод	2,50	—
896	468 371,02	1 329 522,42	Картометрический метод	2,50	—
897	468 365,00	1 329 521,84	Картометрический метод	2,50	—
898	468 370,44	1 329 445,19	Картометрический метод	2,50	—
899	468 370,57	1 329 425,54	Картометрический метод	2,50	—
900	468 355,55	1 329 406,98	Картометрический метод	2,50	—
901	468 350,56	1 329 467,25	Картометрический метод	2,50	—
902	468 332,72	1 329 465,57	Картометрический метод	2,50	—
903	468 330,37	1 329 502,99	Картометрический метод	2,50	—
904	468 316,95	1 329 501,81	Картометрический метод	2,50	—
905	468 302,17	1 329 500,21	Картометрический метод	2,50	—
906	468 301,71	1 329 505,87	Картометрический метод	2,50	—
907	468 259,71	1 329 499,86	Картометрический метод	2,50	—
908	468 259,92	1 329 495,63	Картометрический метод	2,50	—
909	468 234,97	1 329 492,92	Картометрический метод	2,50	—
910	468 218,15	1 329 486,35	Картометрический метод	2,50	—
911	468 204,02	1 329 480,83	Картометрический метод	2,50	—
912	468 205,63	1 329 467,89	Картометрический метод	2,50	—
913	468 191,91	1 329 449,29	Картометрический метод	2,50	—
914	468 184,52	1 329 447,79	Картометрический метод	2,50	—
915	468 187,96	1 329 403,15	Картометрический метод	2,50	—
916	468 196,62	1 329 362,58	Картометрический метод	2,50	—
917	468 170,15	1 329 350,98	Картометрический метод	2,50	—
918	468 165,02	1 329 452,69	Картометрический метод	2,50	—
919	468 145,74	1 329 453,26	Картометрический метод	2,50	—
920	468 136,71	1 329 443,39	Картометрический метод	2,50	—
921	468 082,44	1 329 444,67	Картометрический метод	2,50	—
922	468 066,20	1 329 442,57	Картометрический метод	2,50	—
923	468 048,70	1 329 440,30	Картометрический метод	2,50	—
924	468 032,66	1 329 438,22	Картометрический метод	2,50	—
925	468 029,56	1 329 439,00	Картометрический метод	2,50	—
926	468 028,47	1 329 451,44	Картометрический метод	2,50	—
927	468 001,86	1 329 447,54	Картометрический метод	2,50	—
928	468 000,82	1 329 344,77	Картометрический метод	2,50	—
929	468 001,64	1 329 298,47	Картометрический метод	2,50	—
930	467 999,20	1 329 286,48	Картометрический метод	2,50	—
931	468 000,80	1 329 199,43	Картометрический метод	2,50	—
932	468 084,29	1 329 205,10	Картометрический метод	2,50	—
933	468 090,62	1 329 235,19	Картометрический метод	2,50	—
934	468 108,02	1 329 233,67	Картометрический метод	2,50	—
935	468 117,15	1 329 251,98	Картометрический метод	2,50	—

Раздел 2

Сведения о местоположении границ объекта					
1	2	3	4	5	6
936	468 126,05	1 329 262,99	Картометрический метод	2,50	—
937	468 128,87	1 329 265,74	Картометрический метод	2,50	—
938	468 138,76	1 329 275,37	Картометрический метод	2,50	—
939	468 145,21	1 329 274,31	Картометрический метод	2,50	—
940	468 148,70	1 329 252,11	Картометрический метод	2,50	—
941	468 174,07	1 329 239,79	Картометрический метод	2,50	—
942	468 205,78	1 329 244,59	Картометрический метод	2,50	—
943	468 205,66	1 329 245,21	Картометрический метод	2,50	—
944	468 229,31	1 329 267,06	Картометрический метод	2,50	—
945	468 265,69	1 329 292,97	Картометрический метод	2,50	—
946	468 280,83	1 329 272,91	Картометрический метод	2,50	—
947	468 351,45	1 329 262,31	Картометрический метод	2,50	—
948	468 380,01	1 329 260,05	Картометрический метод	2,50	—
949	468 397,59	1 329 265,53	Картометрический метод	2,50	—
950	468 433,84	1 329 272,97	Картометрический метод	2,50	—
951	468 442,12	1 329 259,63	Картометрический метод	2,50	—
952	468 467,11	1 329 257,24	Картометрический метод	2,50	—
953	468 497,23	1 329 256,94	Картометрический метод	2,50	—
954	468 498,74	1 329 238,78	Картометрический метод	2,50	—
955	468 516,80	1 329 239,90	Картометрический метод	2,50	—
956	468 515,42	1 329 256,06	Картометрический метод	2,50	—
957	468 529,49	1 329 252,42	Картометрический метод	2,50	—
958	468 562,16	1 329 246,15	Картометрический метод	2,50	—
959	468 577,45	1 329 237,92	Картометрический метод	2,50	—
960	468 591,89	1 329 255,02	Картометрический метод	2,50	—
961	468 591,89	1 329 277,81	Картометрический метод	2,50	—
962	468 608,30	1 329 318,34	Картометрический метод	2,50	—
880	468 631,59	1 329 354,20	Картометрический метод	2,50	—
3. Сведения о характерных точках части (частей) границы объекта					
1	2	3	4	5	6
—	—	—	—	—	—

«ГРАФИЧЕСКОЕ ОПИСАНИЕ
местоположения границ населенных пунктов,
территориальных зон, особо охраняемых природных
территорий, зон с особыми условиями использования
территории
7.0 Иные зоны

(наименование объекта, местоположение границ которого описано
(далее - объект)

Раздел 1

Сведения об объекте

№ п/п	Характеристики объекта	Описание характеристик
1	2	3
1	Местоположение объекта	Рязанская область, м.р-н Рыбновский, с.п. Кузьминское
2	Площадь объекта ± величина погрешности определения площади ($P \pm \Delta P$)	1 469 791 м ² ± 1 844 м ²
3	Иные характеристики объекта	Вид объекта реестра границ: Территориальная зона

Сведения о местоположении границ объекта

1. Система координат МСК-62 зона 1

2. Сведения о характерных точках границ объекта

Обозначение характерных точек границ	Координаты, м		Метод определения координат характерной точки	Средняя квадратическая погрешность положения характерной точки (M _t), м	Описание обозначения точки на местности (при наличии)
	X	Y			
1	2	3	4	5	6
ЗУ1(1)					
1	469 917,62	1 323 477,27	Картометрический метод	2,50	—
2	469 946,35	1 323 567,69	Картометрический метод	2,50	—
3	469 947,70	1 323 612,35	Картометрический метод	2,50	—
4	469 949,43	1 323 632,79	Картометрический метод	2,50	—
5	469 950,69	1 323 699,68	Картометрический метод	2,50	—
6	469 996,07	1 323 895,57	Картометрический метод	2,50	—
7	470 007,27	1 323 986,50	Картометрический метод	2,50	—
8	470 020,62	1 324 035,30	Картометрический метод	2,50	—
9	470 047,83	1 324 106,97	Картометрический метод	2,50	—
10	470 069,60	1 324 168,08	Картометрический метод	2,50	—
11	470 073,72	1 324 179,63	Картометрический метод	2,50	—
12	470 098,27	1 324 212,14	Картометрический метод	2,50	—
13	470 126,81	1 324 284,14	Картометрический метод	2,50	—
14	470 156,01	1 324 364,43	Картометрический метод	2,50	—
15	470 164,55	1 324 388,77	Картометрический метод	2,50	—
16	470 176,70	1 324 406,40	Картометрический метод	2,50	—
17	470 197,77	1 324 439,82	Картометрический метод	2,50	—
18	470 216,93	1 324 470,76	Картометрический метод	2,50	—
19	470 234,44	1 324 494,85	Картометрический метод	2,50	—
20	470 256,62	1 324 519,02	Картометрический метод	2,50	—
21	470 268,88	1 324 536,44	Картометрический метод	2,50	—
22	470 272,43	1 324 575,15	Картометрический метод	2,50	—
23	470 324,04	1 324 672,56	Картометрический метод	2,50	—
24	470 334,36	1 324 681,12	Картометрический метод	2,50	—
25	470 395,34	1 324 705,45	Картометрический метод	2,50	—
26	470 401,34	1 324 704,10	Картометрический метод	2,50	—
27	470 441,33	1 324 695,11	Картометрический метод	2,50	—
28	470 457,64	1 324 721,08	Картометрический метод	2,50	—
29	470 450,74	1 324 767,70	Картометрический метод	2,50	—
30	470 444,53	1 324 811,53	Картометрический метод	2,50	—
31	470 460,94	1 324 840,85	Картометрический метод	2,50	—
32	470 493,02	1 324 853,18	Картометрический метод	2,50	—
33	470 545,24	1 324 889,11	Картометрический метод	2,50	—
34	470 448,19	1 324 917,03	Картометрический метод	2,50	—
35	470 413,50	1 324 926,76	Картометрический метод	2,50	—
36	470 399,27	1 324 926,11	Картометрический метод	2,50	—
37	470 378,72	1 324 926,49	Картометрический метод	2,50	—
38	470 374,96	1 324 922,87	Картометрический метод	2,50	—
39	470 369,62	1 324 918,47	Картометрический метод	2,50	—
40	470 369,47	1 324 891,30	Картометрический метод	2,50	—
41	470 364,98	1 324 859,24	Картометрический метод	2,50	—
42	470 363,33	1 324 848,09	Картометрический метод	2,50	—
43	470 362,30	1 324 841,14	Картометрический метод	2,50	—
44	470 361,62	1 324 836,54	Картометрический метод	2,50	—
45	470 360,40	1 324 820,57	Картометрический метод	2,50	—
46	470 365,50	1 324 815,50	Картометрический метод	2,50	—

Раздел 2

Сведения о местоположении границ объекта

1	2	3	4	5	6
47	470 360,39	1 324 798,48	Картометрический метод	2,50	—
48	470 360,09	1 324 797,50	Картометрический метод	2,50	—
49	470 360,29	1 324 793,70	Картометрический метод	2,50	—
50	470 340,60	1 324 801,11	Картометрический метод	2,50	—
51	470 287,84	1 324 824,34	Картометрический метод	2,50	—
52	470 239,48	1 324 847,48	Картометрический метод	2,50	—
53	470 223,06	1 324 860,83	Картометрический метод	2,50	—
54	470 220,54	1 324 864,79	Картометрический метод	2,50	—
55	470 219,83	1 324 870,07	Картометрический метод	2,50	—
56	470 208,31	1 324 844,79	Картометрический метод	2,50	—
57	470 209,33	1 324 845,47	Картометрический метод	2,50	—
58	470 210,50	1 324 845,44	Картометрический метод	2,50	—
59	470 293,97	1 324 806,44	Картометрический метод	2,50	—
60	470 344,34	1 324 787,66	Картометрический метод	2,50	—
61	470 347,30	1 324 785,32	Картометрический метод	2,50	—
62	470 349,40	1 324 781,93	Картометрический метод	2,50	—
63	470 350,18	1 324 778,03	Картометрический метод	2,50	—
64	470 347,70	1 324 759,93	Картометрический метод	2,50	—
65	470 344,36	1 324 746,25	Картометрический метод	2,50	—
66	470 332,85	1 324 705,27	Картометрический метод	2,50	—
67	470 329,62	1 324 695,08	Картометрический метод	2,50	—
68	470 325,32	1 324 697,55	Картометрический метод	2,50	—
69	470 317,73	1 324 681,20	Картометрический метод	2,50	—
70	470 325,25	1 324 678,07	Картометрический метод	2,50	—
71	470 317,64	1 324 663,86	Картометрический метод	2,50	—
72	470 312,18	1 324 654,48	Картометрический метод	2,50	—
73	470 301,57	1 324 642,66	Картометрический метод	2,50	—
74	470 291,12	1 324 624,73	Картометрический метод	2,50	—
75	470 284,63	1 324 611,59	Картометрический метод	2,50	—
76	470 288,59	1 324 609,30	Картометрический метод	2,50	—
77	470 286,49	1 324 605,33	Картометрический метод	2,50	—
78	470 279,36	1 324 591,89	Картометрический метод	2,50	—
79	470 263,15	1 324 572,33	Картометрический метод	2,50	—
80	470 252,42	1 324 557,80	Картометрический метод	2,50	—
81	470 239,12	1 324 564,75	Картометрический метод	2,50	—
82	470 230,03	1 324 545,68	Картометрический метод	2,50	—
83	470 214,78	1 324 529,58	Картометрический метод	2,50	—
84	470 202,36	1 324 512,82	Картометрический метод	2,50	—
85	470 192,78	1 324 498,91	Картометрический метод	2,50	—
86	470 171,46	1 324 467,91	Картометрический метод	2,50	—
87	470 164,96	1 324 458,42	Картометрический метод	2,50	—
88	470 129,98	1 324 475,69	Картометрический метод	2,50	—
89	470 120,12	1 324 456,88	Картометрический метод	2,50	—
90	470 036,90	1 324 493,71	Картометрический метод	2,50	—
91	470 033,44	1 324 485,71	Картометрический метод	2,50	—
92	470 113,58	1 324 452,71	Картометрический метод	2,50	—
93	470 155,78	1 324 433,90	Картометрический метод	2,50	—
94	470 160,29	1 324 429,86	Картометрический метод	2,50	—
95	470 165,77	1 324 422,32	Картометрический метод	2,50	—
96	470 167,63	1 324 417,67	Картометрический метод	2,50	—
97	470 156,54	1 324 382,99	Картометрический метод	2,50	—
98	470 148,82	1 324 351,72	Картометрический метод	2,50	—
99	470 140,73	1 324 331,98	Картометрический метод	2,50	—
100	470 134,84	1 324 317,41	Картометрический метод	2,50	—
101	470 128,92	1 324 303,03	Картометрический метод	2,50	—

Раздел 2

Сведения о местоположении границ объекта					
1	2	3	4	5	6
102	470 107,86	1 324 250,57	Картометрический метод	2,50	—
103	470 100,54	1 324 236,16	Картометрический метод	2,50	—
104	470 086,76	1 324 214,33	Картометрический метод	2,50	—
105	470 062,13	1 324 177,08	Картометрический метод	2,50	—
106	470 045,68	1 324 170,61	Картометрический метод	2,50	—
107	470 047,94	1 324 148,52	Картометрический метод	2,50	—
108	470 047,37	1 324 127,00	Картометрический метод	2,50	—
109	470 045,31	1 324 117,30	Картометрический метод	2,50	—
110	470 043,71	1 324 109,80	Картометрический метод	2,50	—
111	470 037,43	1 324 092,45	Картометрический метод	2,50	—
112	470 019,14	1 324 052,43	Картометрический метод	2,50	—
113	470 008,87	1 324 013,32	Картометрический метод	2,50	—
114	469 999,09	1 324 015,45	Картометрический метод	2,50	—
115	469 991,96	1 323 987,93	Картометрический метод	2,50	—
116	469 991,29	1 323 977,49	Картометрический метод	2,50	—
117	470 000,60	1 323 974,03	Картометрический метод	2,50	—
118	469 999,47	1 323 941,74	Картометрический метод	2,50	—
119	469 975,26	1 323 832,43	Картометрический метод	2,50	—
120	469 956,42	1 323 737,15	Картометрический метод	2,50	—
121	469 950,19	1 323 716,90	Картометрический метод	2,50	—
122	469 932,38	1 323 641,94	Картометрический метод	2,50	—
123	469 932,38	1 323 547,26	Картометрический метод	2,50	—
124	469 902,72	1 323 544,47	Картометрический метод	2,50	—
125	469 888,61	1 323 521,59	Картометрический метод	2,50	—
126	469 906,50	1 323 516,93	Картометрический метод	2,50	—
127	469 910,27	1 323 494,72	Картометрический метод	2,50	—
128	469 909,92	1 323 485,63	Картометрический метод	2,50	—
1	469 917,62	1 323 477,27	Картометрический метод	2,50	—
ЗУ1(2)					
129	470 261,36	1 325 145,00	Картометрический метод	2,50	—
130	470 261,47	1 325 146,61	Картометрический метод	2,50	—
131	470 265,01	1 325 197,12	Картометрический метод	2,50	—
132	470 280,71	1 325 244,11	Картометрический метод	2,50	—
133	470 279,66	1 325 244,53	Картометрический метод	2,50	—
134	470 273,60	1 325 246,81	Картометрический метод	2,50	—
135	470 265,40	1 325 210,39	Картометрический метод	2,50	—
136	470 251,19	1 325 183,84	Картометрический метод	2,50	—
137	470 249,14	1 325 178,34	Картометрический метод	2,50	—
138	470 230,33	1 325 169,37	Картометрический метод	2,50	—
139	470 219,39	1 325 164,39	Картометрический метод	2,50	—
140	470 197,44	1 325 153,95	Картометрический метод	2,50	—
141	470 195,15	1 325 141,80	Картометрический метод	2,50	—
142	470 217,34	1 325 141,60	Картометрический метод	2,50	—
143	470 243,71	1 325 142,95	Картометрический метод	2,50	—
144	470 255,60	1 325 150,74	Картометрический метод	2,50	—
129	470 261,36	1 325 145,00	Картометрический метод	2,50	—
ЗУ1(3)					
145	469 935,25	1 325 319,19	Картометрический метод	2,50	—
146	469 946,47	1 325 354,77	Картометрический метод	2,50	—
147	469 952,25	1 325 375,36	Картометрический метод	2,50	—
148	469 955,82	1 325 393,74	Картометрический метод	2,50	—
149	469 957,69	1 325 399,36	Картометрический метод	2,50	—
150	469 966,09	1 325 428,09	Картометрический метод	2,50	—
151	469 949,57	1 325 441,77	Картометрический метод	2,50	—
152	469 791,93	1 325 493,71	Картометрический метод	2,50	—

Сведения о местоположении границ объекта					
1	2	3	4	5	6
153	469 754,86	1 325 297,23	Картометрический метод	2,50	—
154	469 744,54	1 325 254,89	Картометрический метод	2,50	—
155	469 746,82	1 325 254,26	Картометрический метод	2,50	—
156	469 843,15	1 325 268,24	Картометрический метод	2,50	—
157	469 854,39	1 325 344,90	Картометрический метод	2,50	—
145	469 935,25	1 325 319,19	Картометрический метод	2,50	—
ЗУ1(4)					
158	470 742,04	1 326 074,26	Картометрический метод	2,50	—
159	470 742,70	1 326 084,78	Картометрический метод	2,50	—
160	470 730,83	1 326 090,07	Картометрический метод	2,50	—
161	470 726,90	1 326 112,37	Картометрический метод	2,50	—
162	470 716,82	1 326 132,61	Картометрический метод	2,50	—
163	470 704,06	1 326 171,19	Картометрический метод	2,50	—
164	470 700,28	1 326 193,95	Картометрический метод	2,50	—
165	470 679,45	1 326 190,48	Картометрический метод	2,50	—
166	470 679,64	1 326 193,25	Картометрический метод	2,50	—
167	470 679,99	1 326 195,89	Картометрический метод	2,50	—
168	470 677,10	1 326 208,59	Картометрический метод	2,50	—
169	470 674,17	1 326 221,43	Картометрический метод	2,50	—
170	470 669,55	1 326 231,60	Картометрический метод	2,50	—
171	470 667,20	1 326 241,07	Картометрический метод	2,50	—
172	470 663,08	1 326 257,64	Картометрический метод	2,50	—
173	470 660,82	1 326 262,52	Картометрический метод	2,50	—
174	470 659,10	1 326 265,18	Картометрический метод	2,50	—
175	470 664,04	1 326 269,88	Картометрический метод	2,50	—
176	470 674,98	1 326 252,35	Картометрический метод	2,50	—
177	470 679,91	1 326 241,29	Картометрический метод	2,50	—
178	470 788,70	1 326 289,17	Картометрический метод	2,50	—
179	470 795,29	1 326 303,98	Картометрический метод	2,50	—
180	470 792,57	1 326 340,99	Картометрический метод	2,50	—
181	470 789,32	1 326 345,22	Картометрический метод	2,50	—
182	470 783,38	1 326 397,33	Картометрический метод	2,50	—
183	470 781,66	1 326 397,83	Картометрический метод	2,50	—
184	470 781,68	1 326 401,98	Картометрический метод	2,50	—
185	470 753,55	1 326 406,16	Картометрический метод	2,50	—
186	470 742,27	1 326 381,49	Картометрический метод	2,50	—
187	470 720,02	1 326 384,29	Картометрический метод	2,50	—
188	470 706,15	1 326 393,65	Картометрический метод	2,50	—
189	470 660,70	1 326 382,53	Картометрический метод	2,50	—
190	470 635,28	1 326 378,01	Картометрический метод	2,50	—
191	470 616,39	1 326 386,87	Картометрический метод	2,50	—
192	470 601,38	1 326 387,93	Картометрический метод	2,50	—
193	470 586,47	1 326 388,99	Картометрический метод	2,50	—
194	470 555,41	1 326 428,43	Картометрический метод	2,50	—
195	470 539,95	1 326 452,33	Картометрический метод	2,50	—
196	470 465,03	1 326 447,19	Картометрический метод	2,50	—
197	470 439,25	1 326 445,84	Картометрический метод	2,50	—
198	470 416,73	1 326 444,53	Картометрический метод	2,50	—
199	470 411,00	1 326 444,36	Картометрический метод	2,50	—
200	470 382,77	1 326 441,10	Картометрический метод	2,50	—
201	470 352,30	1 326 438,56	Картометрический метод	2,50	—
202	470 322,16	1 326 435,75	Картометрический метод	2,50	—
203	470 299,87	1 326 434,89	Картометрический метод	2,50	—
204	470 248,91	1 326 431,17	Картометрический метод	2,50	—
205	470 235,60	1 326 430,55	Картометрический метод	2,50	—

Сведения о местоположении границ объекта

1	2	3	4	5	6
206	470 233,73	1 326 429,70	Картометрический метод	2,50	—
207	470 232,72	1 326 427,74	Картометрический метод	2,50	—
208	470 235,10	1 326 441,55	Картометрический метод	2,50	—
209	470 240,67	1 326 473,76	Картометрический метод	2,50	—
210	470 267,40	1 326 609,36	Картометрический метод	2,50	—
211	470 248,23	1 326 605,14	Картометрический метод	2,50	—
212	470 239,90	1 326 603,31	Картометрический метод	2,50	—
213	470 224,65	1 326 602,79	Картометрический метод	2,50	—
214	470 208,48	1 326 598,33	Картометрический метод	2,50	—
215	470 193,97	1 326 598,33	Картометрический метод	2,50	—
216	470 125,98	1 326 591,82	Картометрический метод	2,50	—
217	470 097,38	1 326 363,48	Картометрический метод	2,50	—
218	470 089,90	1 326 196,28	Картометрический метод	2,50	—
219	470 094,46	1 326 196,23	Картометрический метод	2,50	—
220	470 172,98	1 326 192,69	Картометрический метод	2,50	—
221	470 185,72	1 326 191,84	Картометрический метод	2,50	—
222	470 188,84	1 326 191,49	Картометрический метод	2,50	—
223	470 190,26	1 326 159,52	Картометрический метод	2,50	—
224	470 192,37	1 326 159,62	Картометрический метод	2,50	—
225	470 193,56	1 326 174,74	Картометрический метод	2,50	—
226	470 193,34	1 326 179,69	Картометрический метод	2,50	—
227	470 207,32	1 326 180,33	Картометрический метод	2,50	—
228	470 207,12	1 326 187,63	Картометрический метод	2,50	—
229	470 218,34	1 326 185,42	Картометрический метод	2,50	—
230	470 248,03	1 326 180,56	Картометрический метод	2,50	—
231	470 275,92	1 326 175,60	Картометрический метод	2,50	—
232	470 288,64	1 326 173,19	Картометрический метод	2,50	—
233	470 282,81	1 326 162,78	Картометрический метод	2,50	—
234	470 281,69	1 326 099,33	Картометрический метод	2,50	—
235	470 280,33	1 326 069,98	Картометрический метод	2,50	—
236	470 264,30	1 326 056,47	Картометрический метод	2,50	—
237	470 250,02	1 326 054,24	Картометрический метод	2,50	—
238	470 249,65	1 326 044,29	Картометрический метод	2,50	—
239	470 220,63	1 326 037,87	Картометрический метод	2,50	—
240	470 220,74	1 326 031,35	Картометрический метод	2,50	—
241	470 251,59	1 326 033,01	Картометрический метод	2,50	—
242	470 252,47	1 326 033,93	Картометрический метод	2,50	—
243	470 272,01	1 326 024,76	Картометрический метод	2,50	—
244	470 287,00	1 326 017,32	Картометрический метод	2,50	—
245	470 318,62	1 325 989,82	Картометрический метод	2,50	—
246	470 335,57	1 325 984,05	Картометрический метод	2,50	—
247	470 348,00	1 326 005,00	Картометрический метод	2,50	—
248	470 354,00	1 326 043,00	Картометрический метод	2,50	—
249	470 402,65	1 326 066,42	Картометрический метод	2,50	—
250	470 404,19	1 326 065,25	Картометрический метод	2,50	—
251	470 409,34	1 326 056,48	Картометрический метод	2,50	—
252	470 421,90	1 326 037,57	Картометрический метод	2,50	—
253	470 429,47	1 326 066,99	Картометрический метод	2,50	—
254	470 429,07	1 326 085,83	Картометрический метод	2,50	—
255	470 423,74	1 326 094,66	Картометрический метод	2,50	—
256	470 414,17	1 326 095,52	Картометрический метод	2,50	—
257	470 410,47	1 326 104,37	Картометрический метод	2,50	—
258	470 401,50	1 326 105,82	Картометрический метод	2,50	—
259	470 407,26	1 326 110,31	Картометрический метод	2,50	—
260	470 407,25	1 326 116,47	Картометрический метод	2,50	—

Сведения о местоположении границ объекта					
1	2	3	4	5	6
261	470 416,83	1 326 122,14	Картометрический метод	2,50	—
262	470 440,09	1 326 113,51	Картометрический метод	2,50	—
263	470 454,40	1 326 100,91	Картометрический метод	2,50	—
264	470 464,20	1 326 089,68	Картометрический метод	2,50	—
265	470 476,29	1 326 082,50	Картометрический метод	2,50	—
266	470 485,87	1 326 091,69	Картометрический метод	2,50	—
267	470 465,75	1 326 098,50	Картометрический метод	2,50	—
268	470 455,37	1 326 106,25	Картометрический метод	2,50	—
269	470 446,71	1 326 117,83	Картометрический метод	2,50	—
270	470 424,56	1 326 130,43	Картометрический метод	2,50	—
271	470 405,73	1 326 134,87	Картометрический метод	2,50	—
272	470 393,67	1 326 135,21	Картометрический метод	2,50	—
273	470 392,61	1 326 131,02	Картометрический метод	2,50	—
274	470 388,34	1 326 134,24	Картометрический метод	2,50	—
275	470 381,86	1 326 138,09	Картометрический метод	2,50	—
276	470 345,82	1 326 149,80	Картометрический метод	2,50	—
277	470 341,70	1 326 150,65	Картометрический метод	2,50	—
278	470 342,87	1 326 156,79	Картометрический метод	2,50	—
279	470 344,23	1 326 162,48	Картометрический метод	2,50	—
280	470 346,33	1 326 164,71	Картометрический метод	2,50	—
281	470 353,90	1 326 195,27	Картометрический метод	2,50	—
282	470 367,90	1 326 192,32	Картометрический метод	2,50	—
283	470 382,17	1 326 184,33	Картометрический метод	2,50	—
284	470 394,48	1 326 176,07	Картометрический метод	2,50	—
285	470 395,25	1 326 174,92	Картометрический метод	2,50	—
286	470 396,54	1 326 189,31	Картометрический метод	2,50	—
287	470 397,41	1 326 197,39	Картометрический метод	2,50	—
288	470 397,84	1 326 206,81	Картометрический метод	2,50	—
289	470 395,05	1 326 208,65	Картометрический метод	2,50	—
290	470 394,75	1 326 219,15	Картометрический метод	2,50	—
291	470 392,58	1 326 260,79	Картометрический метод	2,50	—
292	470 399,99	1 326 278,55	Картометрический метод	2,50	—
293	470 419,95	1 326 278,34	Картометрический метод	2,50	—
294	470 426,27	1 326 277,26	Картометрический метод	2,50	—
295	470 435,33	1 326 275,70	Картометрический метод	2,50	—
296	470 435,91	1 326 274,79	Картометрический метод	2,50	—
297	470 441,07	1 326 273,95	Картометрический метод	2,50	—
298	470 503,70	1 326 248,45	Картометрический метод	2,50	—
299	470 489,06	1 326 244,92	Картометрический метод	2,50	—
300	470 492,27	1 326 214,30	Картометрический метод	2,50	—
301	470 493,40	1 326 203,55	Картометрический метод	2,50	—
302	470 493,85	1 326 192,28	Картометрический метод	2,50	—
303	470 497,20	1 326 181,85	Картометрический метод	2,50	—
304	470 497,29	1 326 180,31	Картометрический метод	2,50	—
305	470 499,85	1 326 176,33	Картометрический метод	2,50	—
306	470 513,72	1 326 151,95	Картометрический метод	2,50	—
307	470 518,29	1 326 150,61	Картометрический метод	2,50	—
308	470 552,73	1 326 107,00	Картометрический метод	2,50	—
309	470 555,48	1 326 109,64	Картометрический метод	2,50	—
310	470 552,24	1 326 114,56	Картометрический метод	2,50	—
311	470 558,11	1 326 127,13	Картометрический метод	2,50	—
312	470 559,87	1 326 129,35	Картометрический метод	2,50	—
313	470 563,98	1 326 129,29	Картометрический метод	2,50	—
314	470 565,85	1 326 131,84	Картометрический метод	2,50	—
315	470 566,92	1 326 135,75	Картометрический метод	2,50	—

Сведения о местоположении границ объекта					
1	2	3	4	5	6
316	470 569,41	1 326 137,60	Картометрический метод	2,50	—
317	470 579,83	1 326 135,60	Картометрический метод	2,50	—
318	470 580,62	1 326 111,36	Картометрический метод	2,50	—
319	470 617,96	1 326 110,64	Картометрический метод	2,50	—
320	470 627,68	1 326 103,71	Картометрический метод	2,50	—
321	470 631,56	1 326 095,37	Картометрический метод	2,50	—
322	470 642,37	1 326 096,19	Картометрический метод	2,50	—
323	470 642,88	1 326 082,80	Картометрический метод	2,50	—
324	470 664,34	1 326 084,99	Картометрический метод	2,50	—
325	470 664,22	1 326 089,02	Картометрический метод	2,50	—
326	470 664,72	1 326 088,47	Картометрический метод	2,50	—
327	470 693,63	1 326 091,74	Картометрический метод	2,50	—
328	470 703,90	1 326 074,23	Картометрический метод	2,50	—
158	470 742,04	1 326 074,26	Картометрический метод	2,50	—
ЗУ1(5)					
329	470 624,83	1 325 358,92	Картометрический метод	2,50	—
330	470 635,01	1 325 369,10	Картометрический метод	2,50	—
331	470 637,36	1 325 383,19	Картометрический метод	2,50	—
332	470 636,58	1 325 404,33	Картометрический метод	2,50	—
333	470 642,85	1 325 418,42	Картометрический метод	2,50	—
334	470 645,20	1 325 434,08	Картометрический метод	2,50	—
335	470 639,71	1 325 445,82	Картометрический метод	2,50	—
336	470 629,53	1 325 463,83	Картометрический метод	2,50	—
337	470 627,96	1 325 474,01	Картометрический метод	2,50	—
338	470 653,03	1 325 500,45	Картометрический метод	2,50	—
339	470 634,23	1 325 507,49	Картометрический метод	2,50	—
340	470 618,56	1 325 512,19	Картометрический метод	2,50	—
341	470 628,75	1 325 527,07	Картометрический метод	2,50	—
342	470 649,90	1 325 531,76	Картометрический метод	2,50	—
343	470 686,71	1 325 529,41	Картометрический метод	2,50	—
344	470 702,38	1 325 534,11	Картометрический метод	2,50	—
345	470 702,38	1 325 543,51	Картометрический метод	2,50	—
346	470 689,85	1 325 556,03	Картометрический метод	2,50	—
347	470 650,68	1 325 563,86	Картометрический метод	2,50	—
348	470 638,15	1 325 564,65	Картометрический метод	2,50	—
349	470 617,78	1 325 548,20	Картометрический метод	2,50	—
350	470 602,11	1 325 531,76	Картометрический метод	2,50	—
351	470 567,65	1 325 520,80	Картометрический метод	2,50	—
352	470 553,55	1 325 524,72	Картометрический метод	2,50	—
353	470 588,80	1 325 577,96	Картометрический метод	2,50	—
354	470 599,76	1 325 591,27	Картометрический метод	2,50	—
355	470 583,31	1 325 595,96	Картометрический метод	2,50	—
356	470 544,15	1 325 597,53	Картометрический метод	2,50	—
357	470 524,56	1 325 603,01	Картометрический метод	2,50	—
358	470 522,21	1 325 610,84	Картометрический метод	2,50	—
359	470 528,48	1 325 620,23	Картометрический метод	2,50	—
360	470 543,36	1 325 627,28	Картометрический метод	2,50	—
361	470 586,34	1 325 629,59	Картометрический метод	2,50	—
362	470 641,95	1 325 631,94	Картометрический метод	2,50	—
363	470 677,20	1 325 624,11	Картометрический метод	2,50	—
364	470 691,30	1 325 608,45	Картометрический метод	2,50	—
365	470 712,45	1 325 592,01	Картометрический метод	2,50	—
366	470 733,40	1 325 595,77	Картометрический метод	2,50	—
367	470 765,52	1 325 640,40	Картометрический метод	2,50	—
368	470 794,50	1 325 703,04	Картометрический метод	2,50	—

Сведения о местоположении границ объекта

1	2	3	4	5	6
369	470 814,87	1 325 750,01	Картометрический метод	2,50	—
370	470 834,45	1 325 822,04	Картометрический метод	2,50	—
371	470 845,78	1 325 860,78	Картометрический метод	2,50	—
372	470 850,33	1 325 883,01	Картометрический метод	2,50	—
373	470 846,83	1 325 883,34	Картометрический метод	2,50	—
374	470 849,00	1 325 942,00	Картометрический метод	2,50	—
375	470 841,00	1 325 954,00	Картометрический метод	2,50	—
376	470 831,00	1 325 963,00	Картометрический метод	2,50	—
377	470 793,00	1 325 967,00	Картометрический метод	2,50	—
378	470 755,00	1 325 973,00	Картометрический метод	2,50	—
379	470 744,00	1 325 971,00	Картометрический метод	2,50	—
380	470 733,00	1 325 964,00	Картометрический метод	2,50	—
381	470 697,00	1 325 933,00	Картометрический метод	2,50	—
382	470 663,00	1 325 913,00	Картометрический метод	2,50	—
383	470 632,00	1 325 903,00	Картометрический метод	2,50	—
384	470 610,77	1 325 905,50	Картометрический метод	2,50	—
385	470 614,28	1 325 907,19	Картометрический метод	2,50	—
386	470 618,59	1 325 914,60	Картометрический метод	2,50	—
387	470 630,68	1 325 923,34	Картометрический метод	2,50	—
388	470 634,86	1 325 927,48	Картометрический метод	2,50	—
389	470 643,03	1 325 930,24	Картометрический метод	2,50	—
390	470 672,98	1 325 952,82	Картометрический метод	2,50	—
391	470 671,00	1 325 954,66	Картометрический метод	2,50	—
392	470 666,83	1 325 955,49	Картометрический метод	2,50	—
393	470 664,53	1 325 956,71	Картометрический метод	2,50	—
394	470 646,73	1 325 951,23	Картометрический метод	2,50	—
395	470 612,14	1 325 965,61	Картометрический метод	2,50	—
396	470 581,16	1 325 922,04	Картометрический метод	2,50	—
397	470 576,82	1 325 920,91	Картометрический метод	2,50	—
398	470 574,67	1 325 936,60	Картометрический метод	2,50	—
399	470 574,88	1 325 939,83	Картометрический метод	2,50	—
400	470 574,93	1 325 943,00	Картометрический метод	2,50	—
401	470 574,51	1 325 949,33	Картометрический метод	2,50	—
402	470 573,32	1 325 956,70	Картометрический метод	2,50	—
403	470 572,36	1 325 966,75	Картометрический метод	2,50	—
404	470 569,75	1 325 968,22	Картометрический метод	2,50	—
405	470 566,34	1 325 968,43	Картометрический метод	2,50	—
406	470 554,19	1 325 971,36	Картометрический метод	2,50	—
407	470 551,13	1 325 971,26	Картометрический метод	2,50	—
408	470 543,55	1 325 970,39	Картометрический метод	2,50	—
409	470 540,98	1 325 976,86	Картометрический метод	2,50	—
410	470 539,02	1 325 981,81	Картометрический метод	2,50	—
411	470 552,54	1 325 995,34	Картометрический метод	2,50	—
412	470 573,59	1 326 007,24	Картометрический метод	2,50	—
413	470 561,68	1 326 019,67	Картометрический метод	2,50	—
414	470 549,44	1 326 022,86	Картометрический метод	2,50	—
415	470 538,57	1 326 037,64	Картометрический метод	2,50	—
416	470 526,67	1 326 043,58	Картометрический метод	2,50	—
417	470 504,16	1 326 040,15	Картометрический метод	2,50	—
418	470 470,79	1 326 027,94	Картометрический метод	2,50	—
419	470 465,27	1 326 025,83	Картометрический метод	2,50	—
420	470 454,21	1 326 016,43	Картометрический метод	2,50	—
421	470 428,39	1 325 995,06	Картометрический метод	2,50	—
422	470 416,35	1 325 980,14	Картометрический метод	2,50	—
423	470 475,35	1 325 977,39	Картометрический метод	2,50	—

Раздел 2

Сведения о местоположении границ объекта					
1	2	3	4	5	6
424	470 510,96	1 325 977,95	Картометрический метод	2,50	—
425	470 510,37	1 325 969,32	Картометрический метод	2,50	—
426	470 510,25	1 325 901,44	Картометрический метод	2,50	—
427	470 501,13	1 325 784,65	Картометрический метод	2,50	—
428	470 493,76	1 325 734,52	Картометрический метод	2,50	—
429	470 492,77	1 325 730,54	Картометрический метод	2,50	—
430	470 487,18	1 325 620,60	Картометрический метод	2,50	—
431	470 499,88	1 325 617,12	Картометрический метод	2,50	—
432	470 508,27	1 325 607,66	Картометрический метод	2,50	—
433	470 506,63	1 325 540,77	Картометрический метод	2,50	—
434	470 476,99	1 325 541,37	Картометрический метод	2,50	—
435	470 475,93	1 325 496,50	Картометрический метод	2,50	—
436	470 485,27	1 325 495,28	Картометрический метод	2,50	—
437	470 524,48	1 325 497,74	Картометрический метод	2,50	—
438	470 534,53	1 325 498,24	Картометрический метод	2,50	—
439	470 557,32	1 325 499,71	Картометрический метод	2,50	—
440	470 561,02	1 325 422,76	Картометрический метод	2,50	—
441	470 526,12	1 325 422,99	Картометрический метод	2,50	—
442	470 474,36	1 325 423,57	Картометрический метод	2,50	—
443	470 474,07	1 325 420,04	Картометрический метод	2,50	—
444	470 509,36	1 325 394,17	Картометрический метод	2,50	—
445	470 525,84	1 325 360,94	Картометрический метод	2,50	—
446	470 509,84	1 325 352,96	Картометрический метод	2,50	—
447	470 463,32	1 325 343,17	Картометрический метод	2,50	—
448	470 461,64	1 325 356,14	Картометрический метод	2,50	—
449	470 436,60	1 325 350,67	Картометрический метод	2,50	—
450	470 426,44	1 325 358,20	Картометрический метод	2,50	—
451	470 434,55	1 325 326,35	Картометрический метод	2,50	—
452	470 449,65	1 325 292,76	Картометрический метод	2,50	—
453	470 460,61	1 325 282,35	Картометрический метод	2,50	—
454	470 435,50	1 325 256,93	Картометрический метод	2,50	—
455	470 426,51	1 325 274,38	Картометрический метод	2,50	—
456	470 384,31	1 325 284,81	Картометрический метод	2,50	—
457	470 383,13	1 325 265,54	Картометрический метод	2,50	—
458	470 360,66	1 325 252,66	Картометрический метод	2,50	—
459	470 352,00	1 325 243,82	Картометрический метод	2,50	—
460	470 347,34	1 325 249,32	Картометрический метод	2,50	—
461	470 350,47	1 325 264,71	Картометрический метод	2,50	—
462	470 369,40	1 325 307,89	Картометрический метод	2,50	—
463	470 361,45	1 325 332,08	Картометрический метод	2,50	—
464	470 359,60	1 325 347,61	Картометрический метод	2,50	—
465	470 353,53	1 325 338,99	Картометрический метод	2,50	—
466	470 350,08	1 325 332,09	Картометрический метод	2,50	—
467	470 342,52	1 325 316,75	Картометрический метод	2,50	—
468	470 337,41	1 325 306,40	Картометрический метод	2,50	—
469	470 317,45	1 325 316,25	Картометрический метод	2,50	—
470	470 313,72	1 325 317,73	Картометрический метод	2,50	—
471	470 301,15	1 325 293,89	Картометрический метод	2,50	—
472	470 284,70	1 325 261,56	Картометрический метод	2,50	—
473	470 282,05	1 325 248,13	Картометрический метод	2,50	—
474	470 325,28	1 325 225,27	Картометрический метод	2,50	—
475	470 358,96	1 325 244,06	Картометрический метод	2,50	—
476	470 384,55	1 325 251,79	Картометрический метод	2,50	—
477	470 424,50	1 325 245,53	Картометрический метод	2,50	—
478	470 460,92	1 325 239,65	Картометрический метод	2,50	—

Раздел 2

Сведения о местоположении границ объекта					
1	2	3	4	5	6
479	470 502,03	1 325 286,16	Картометрический метод	2,50	—
480	470 455,32	1 325 321,76	Картометрический метод	2,50	—
481	470 508,82	1 325 330,46	Картометрический метод	2,50	—
482	470 543,88	1 325 317,44	Картометрический метод	2,50	—
483	470 600,14	1 325 360,86	Картометрический метод	2,50	—
329	470 624,83	1 325 358,92	Картометрический метод	2,50	—
ЗУ1(6)					
484	469 585,69	1 322 597,89	Картометрический метод	2,50	—
485	469 590,37	1 322 616,96	Картометрический метод	2,50	—
486	469 591,36	1 322 617,40	Картометрический метод	2,50	—
487	469 591,83	1 322 618,30	Картометрический метод	2,50	—
488	469 592,56	1 322 688,31	Картометрический метод	2,50	—
489	469 595,13	1 322 702,16	Картометрический метод	2,50	—
490	469 596,66	1 322 848,44	Картометрический метод	2,50	—
491	469 606,88	1 322 908,92	Картометрический метод	2,50	—
492	469 608,56	1 323 085,55	Картометрический метод	2,50	—
493	469 607,54	1 323 210,78	Картометрический метод	2,50	—
494	469 609,92	1 323 303,36	Картометрический метод	2,50	—
495	469 611,14	1 323 388,41	Картометрический метод	2,50	—
496	469 610,50	1 323 389,63	Картометрический метод	2,50	—
497	469 609,44	1 323 390,08	Картометрический метод	2,50	—
498	469 630,86	1 323 393,26	Картометрический метод	2,50	—
499	469 752,75	1 323 392,00	Картометрический метод	2,50	—
500	469 753,85	1 323 391,43	Картометрический метод	2,50	—
501	469 754,42	1 323 390,27	Картометрический метод	2,50	—
502	469 755,70	1 323 402,04	Картометрический метод	2,50	—
503	469 755,25	1 323 401,09	Картометрический метод	2,50	—
504	469 754,27	1 323 400,48	Картометрический метод	2,50	—
505	469 692,21	1 323 400,89	Картометрический метод	2,50	—
506	469 631,42	1 323 398,44	Картометрический метод	2,50	—
507	469 620,77	1 323 398,01	Картометрический метод	2,50	—
508	469 578,28	1 323 390,65	Картометрический метод	2,50	—
509	469 420,66	1 323 376,26	Картометрический метод	2,50	—
510	469 363,45	1 323 370,30	Картометрический метод	2,50	—
511	469 268,63	1 323 360,43	Картометрический метод	2,50	—
512	469 264,71	1 323 083,20	Картометрический метод	2,50	—
513	469 250,90	1 322 986,01	Картометрический метод	2,50	—
514	469 233,62	1 322 896,49	Картометрический метод	2,50	—
515	469 242,14	1 322 608,60	Картометрический метод	2,50	—
516	469 581,45	1 322 601,76	Картометрический метод	2,50	—
517	469 584,35	1 322 600,43	Картометрический метод	2,50	—
484	469 585,69	1 322 597,89	Картометрический метод	2,50	—
ЗУ1(7)					
518	468 498,74	1 329 238,78	Картометрический метод	2,50	—
519	468 497,23	1 329 256,94	Картометрический метод	2,50	—
520	468 467,11	1 329 257,24	Картометрический метод	2,50	—
521	468 442,12	1 329 259,63	Картометрический метод	2,50	—
522	468 433,84	1 329 272,97	Картометрический метод	2,50	—
523	468 397,59	1 329 265,53	Картометрический метод	2,50	—
524	468 380,01	1 329 260,05	Картометрический метод	2,50	—
525	468 351,45	1 329 262,31	Картометрический метод	2,50	—
526	468 280,83	1 329 272,91	Картометрический метод	2,50	—
527	468 265,69	1 329 292,97	Картометрический метод	2,50	—
528	468 229,31	1 329 267,06	Картометрический метод	2,50	—
529	468 205,66	1 329 245,21	Картометрический метод	2,50	—

Сведения о местоположении границ объекта

1	2	3	4	5	6
530	468 205,78	1 329 244,59	Картометрический метод	2,50	—
531	468 174,07	1 329 239,79	Картометрический метод	2,50	—
532	468 148,70	1 329 252,11	Картометрический метод	2,50	—
533	468 145,21	1 329 274,31	Картометрический метод	2,50	—
534	468 138,76	1 329 275,37	Картометрический метод	2,50	—
535	468 128,87	1 329 265,74	Картометрический метод	2,50	—
536	468 126,05	1 329 262,99	Картометрический метод	2,50	—
537	468 117,15	1 329 251,98	Картометрический метод	2,50	—
538	468 108,02	1 329 233,67	Картометрический метод	2,50	—
539	468 090,62	1 329 235,19	Картометрический метод	2,50	—
540	468 084,29	1 329 205,10	Картометрический метод	2,50	—
541	468 000,80	1 329 199,43	Картометрический метод	2,50	—
542	468 007,64	1 329 197,06	Картометрический метод	2,50	—
543	468 085,92	1 329 195,28	Картометрический метод	2,50	—
544	468 211,26	1 329 208,63	Картометрический метод	2,50	—
545	468 211,26	1 329 225,54	Картометрический метод	2,50	—
546	468 218,38	1 329 238,89	Картометрический метод	2,50	—
547	468 236,18	1 329 254,91	Картометрический метод	2,50	—
548	468 254,87	1 329 260,25	Картометрический метод	2,50	—
549	468 263,77	1 329 260,25	Картометрический метод	2,50	—
550	468 275,34	1 329 254,91	Картометрический метод	2,50	—
551	468 290,15	1 329 248,34	Картометрический метод	2,50	—
552	468 302,24	1 329 238,70	Картометрический метод	2,50	—
553	468 308,26	1 329 226,43	Картометрический метод	2,50	—
554	468 333,18	1 329 220,20	Картометрический метод	2,50	—
555	468 384,42	1 329 219,41	Картометрический метод	2,50	—
556	468 397,47	1 329 221,08	Картометрический метод	2,50	—
557	468 405,25	1 329 234,97	Картометрический метод	2,50	—
558	468 420,88	1 329 239,08	Картометрический метод	2,50	—
559	468 439,85	1 329 245,90	Картометрический метод	2,50	—
560	468 455,28	1 329 245,64	Картометрический метод	2,50	—
561	468 487,24	1 329 238,06	Картометрический метод	2,50	—
518	468 498,74	1 329 238,78	Картометрический метод	2,50	—
ЗУ1(8)					
562	468 703,05	1 329 434,31	Картометрический метод	2,50	—
563	468 725,10	1 329 449,13	Картометрический метод	2,50	—
564	468 723,28	1 329 463,31	Картометрический метод	2,50	—
565	468 714,91	1 329 469,49	Картометрический метод	2,50	—
566	468 705,45	1 329 469,13	Картометрический метод	2,50	—
567	468 684,34	1 329 460,40	Картометрический метод	2,50	—
568	468 666,00	1 329 452,18	Картометрический метод	2,50	—
569	468 643,63	1 329 451,03	Картометрический метод	2,50	—
570	468 626,14	1 329 460,03	Картометрический метод	2,50	—
571	468 620,37	1 329 487,97	Картометрический метод	2,50	—
572	468 615,34	1 329 523,05	Картометрический метод	2,50	—
573	468 612,51	1 329 556,74	Картометрический метод	2,50	—
574	468 611,41	1 329 579,83	Картометрический метод	2,50	—
575	468 631,01	1 329 613,44	Картометрический метод	2,50	—
576	468 631,01	1 329 640,06	Картометрический метод	2,50	—
577	468 618,41	1 329 649,86	Картометрический метод	2,50	—
578	468 601,60	1 329 648,47	Картометрический метод	2,50	—
579	468 586,20	1 329 659,67	Картометрический метод	2,50	—
580	468 583,31	1 329 664,72	Картометрический метод	2,50	—
581	468 488,19	1 329 628,67	Картометрический метод	2,50	—
582	468 413,04	1 329 615,59	Картометрический метод	2,50	—

Раздел 2

Сведения о местоположении границ объекта					
1	2	3	4	5	6
583	468 372,66	1 329 621,70	Картометрический метод	2,50	—
584	468 315,65	1 329 610,66	Картометрический метод	2,50	—
585	468 280,30	1 329 591,89	Картометрический метод	2,50	—
586	468 190,47	1 329 615,17	Картометрический метод	2,50	—
587	468 151,48	1 329 580,01	Картометрический метод	2,50	—
588	468 105,36	1 329 591,31	Картометрический метод	2,50	—
589	468 077,46	1 329 607,93	Картометрический метод	2,50	—
590	468 062,33	1 329 596,84	Картометрический метод	2,50	—
591	468 059,26	1 329 587,55	Картометрический метод	2,50	—
592	468 062,14	1 329 572,59	Картометрический метод	2,50	—
593	468 059,59	1 329 522,26	Картометрический метод	2,50	—
594	468 051,64	1 329 515,09	Картометрический метод	2,50	—
595	468 066,12	1 329 456,96	Картометрический метод	2,50	—
596	468 028,47	1 329 451,44	Картометрический метод	2,50	—
597	468 029,56	1 329 439,00	Картометрический метод	2,50	—
598	468 032,66	1 329 438,22	Картометрический метод	2,50	—
599	468 082,44	1 329 444,67	Картометрический метод	2,50	—
600	468 136,71	1 329 443,39	Картометрический метод	2,50	—
601	468 145,74	1 329 453,26	Картометрический метод	2,50	—
602	468 165,02	1 329 452,69	Картометрический метод	2,50	—
603	468 170,15	1 329 350,98	Картометрический метод	2,50	—
604	468 196,62	1 329 362,58	Картометрический метод	2,50	—
605	468 187,96	1 329 403,15	Картометрический метод	2,50	—
606	468 184,52	1 329 447,79	Картометрический метод	2,50	—
607	468 191,91	1 329 449,29	Картометрический метод	2,50	—
608	468 205,63	1 329 467,89	Картометрический метод	2,50	—
609	468 204,02	1 329 480,83	Картометрический метод	2,50	—
610	468 234,97	1 329 492,92	Картометрический метод	2,50	—
611	468 259,92	1 329 495,63	Картометрический метод	2,50	—
612	468 259,71	1 329 499,86	Картометрический метод	2,50	—
613	468 301,71	1 329 505,87	Картометрический метод	2,50	—
614	468 302,17	1 329 500,21	Картометрический метод	2,50	—
615	468 316,95	1 329 501,81	Картометрический метод	2,50	—
616	468 330,37	1 329 502,99	Картометрический метод	2,50	—
617	468 332,72	1 329 465,57	Картометрический метод	2,50	—
618	468 350,56	1 329 467,25	Картометрический метод	2,50	—
619	468 355,55	1 329 406,98	Картометрический метод	2,50	—
620	468 370,57	1 329 425,54	Картометрический метод	2,50	—
621	468 370,44	1 329 445,19	Картометрический метод	2,50	—
622	468 365,00	1 329 521,84	Картометрический метод	2,50	—
623	468 371,02	1 329 522,42	Картометрический метод	2,50	—
624	468 367,40	1 329 548,55	Картометрический метод	2,50	—
625	468 434,87	1 329 563,72	Картометрический метод	2,50	—
626	468 457,02	1 329 561,77	Картометрический метод	2,50	—
627	468 472,29	1 329 559,56	Картометрический метод	2,50	—
628	468 538,74	1 329 588,34	Картометрический метод	2,50	—
629	468 588,72	1 329 582,15	Картометрический метод	2,50	—
630	468 595,99	1 329 574,69	Картометрический метод	2,50	—
631	468 597,37	1 329 524,63	Картометрический метод	2,50	—
632	468 601,23	1 329 509,81	Картометрический метод	2,50	—
633	468 610,62	1 329 448,90	Картометрический метод	2,50	—
634	468 603,94	1 329 389,12	Картометрический метод	2,50	—
635	468 626,90	1 329 385,69	Картометрический метод	2,50	—
636	468 625,12	1 329 366,07	Картометрический метод	2,50	—
637	468 631,59	1 329 364,95	Картометрический метод	2,50	—

Раздел 2

Сведения о местоположении границ объекта					
1	2	3	4	5	6
638	468 631,59	1 329 354,20	Картометрический метод	2,50	—
639	468 608,30	1 329 318,34	Картометрический метод	2,50	—
640	468 591,89	1 329 277,81	Картометрический метод	2,50	—
641	468 591,89	1 329 255,02	Картометрический метод	2,50	—
642	468 577,45	1 329 237,92	Картометрический метод	2,50	—
643	468 562,16	1 329 246,15	Картометрический метод	2,50	—
644	468 529,49	1 329 252,42	Картометрический метод	2,50	—
645	468 515,42	1 329 256,06	Картометрический метод	2,50	—
646	468 516,80	1 329 239,90	Картометрический метод	2,50	—
647	468 526,20	1 329 240,49	Картометрический метод	2,50	—
648	468 561,12	1 329 238,31	Картометрический метод	2,50	—
649	468 579,31	1 329 228,49	Картометрический метод	2,50	—
650	468 590,95	1 329 217,21	Картометрический метод	2,50	—
651	468 598,22	1 329 211,76	Картометрический метод	2,50	—
652	468 604,66	1 329 216,97	Картометрический метод	2,50	—
653	468 607,36	1 329 224,94	Картометрический метод	2,50	—
654	468 602,99	1 329 243,07	Картометрический метод	2,50	—
655	468 601,12	1 329 265,32	Картометрический метод	2,50	—
656	468 606,52	1 329 284,61	Картометрический метод	2,50	—
657	468 617,84	1 329 308,53	Картометрический метод	2,50	—
658	468 651,02	1 329 333,48	Картометрический метод	2,50	—
659	468 661,57	1 329 343,51	Картометрический метод	2,50	—
660	468 664,33	1 329 373,83	Картометрический метод	2,50	—
661	468 663,69	1 329 388,78	Картометрический метод	2,50	—
662	468 666,78	1 329 406,79	Картометрический метод	2,50	—
562	468 703,05	1 329 434,31	Картометрический метод	2,50	—
ЗУ1(9)					
663	469 916,05	1 321 459,98	Картометрический метод	2,50	—
664	469 914,02	1 321 506,74	Картометрический метод	2,50	—
665	469 903,90	1 321 503,23	Картометрический метод	2,50	—
666	469 901,70	1 321 500,51	Картометрический метод	2,50	—
667	469 901,70	1 321 492,85	Картометрический метод	2,50	—
668	469 905,58	1 321 459,95	Картометрический метод	2,50	—
663	469 916,05	1 321 459,98	Картометрический метод	2,50	—
ЗУ1(10)					
669	469 937,12	1 321 515,22	Картометрический метод	2,50	—
670	469 950,16	1 321 524,00	Картометрический метод	2,50	—
671	469 955,74	1 321 547,66	Картометрический метод	2,50	—
672	469 955,75	1 321 615,08	Картометрический метод	2,50	—
673	469 963,47	1 321 655,60	Картометрический метод	2,50	—
674	469 980,02	1 321 700,56	Картометрический метод	2,50	—
675	470 031,53	1 321 712,30	Картометрический метод	2,50	—
676	470 031,26	1 321 714,35	Картометрический метод	2,50	—
677	469 959,47	1 321 701,08	Картометрический метод	2,50	—
678	469 958,18	1 321 678,74	Картометрический метод	2,50	—
679	469 965,63	1 321 677,97	Картометрический метод	2,50	—
680	469 964,98	1 321 673,29	Картометрический метод	2,50	—
681	469 961,62	1 321 662,70	Картометрический метод	2,50	—
682	469 960,76	1 321 658,60	Картометрический метод	2,50	—
683	469 946,60	1 321 658,53	Картометрический метод	2,50	—
684	469 936,53	1 321 657,16	Картометрический метод	2,50	—
685	469 936,54	1 321 636,90	Картометрический метод	2,50	—
686	469 953,96	1 321 637,12	Картометрический метод	2,50	—
687	469 953,48	1 321 626,33	Картометрический метод	2,50	—
688	469 953,97	1 321 614,28	Картометрический метод	2,50	—

Раздел 2

Сведения о местоположении границ объекта					
1	2	3	4	5	6
689	469 954,48	1 321 591,22	Картометрический метод	2,50	—
690	469 944,49	1 321 587,89	Картометрический метод	2,50	—
691	469 935,19	1 321 588,73	Картометрический метод	2,50	—
692	469 934,35	1 321 577,15	Картометрический метод	2,50	—
693	469 900,02	1 321 576,12	Картометрический метод	2,50	—
694	469 900,36	1 321 569,31	Картометрический метод	2,50	—
695	469 859,58	1 321 567,58	Картометрический метод	2,50	—
696	469 812,50	1 321 567,79	Картометрический метод	2,50	—
697	469 810,31	1 321 567,70	Картометрический метод	2,50	—
698	469 810,34	1 321 562,47	Картометрический метод	2,50	—
699	469 812,40	1 321 562,46	Картометрический метод	2,50	—
700	469 818,60	1 321 563,46	Картометрический метод	2,50	—
701	469 837,30	1 321 564,61	Картометрический метод	2,50	—
702	469 837,37	1 321 561,32	Картометрический метод	2,50	—
703	469 913,19	1 321 559,83	Картометрический метод	2,50	—
704	469 923,99	1 321 553,66	Картометрический метод	2,50	—
705	469 939,76	1 321 552,48	Картометрический метод	2,50	—
706	469 943,15	1 321 547,67	Картометрический метод	2,50	—
707	469 946,89	1 321 540,35	Картометрический метод	2,50	—
669	469 937,12	1 321 515,22	Картометрический метод	2,50	—
ЗУ1(11)					
708	469 922,40	1 322 939,91	Картометрический метод	2,50	—
709	469 936,90	1 322 942,64	Картометрический метод	2,50	—
710	469 918,10	1 322 991,19	Картометрический метод	2,50	—
711	469 918,10	1 323 014,67	Картометрический метод	2,50	—
712	469 920,51	1 323 049,54	Картометрический метод	2,50	—
713	469 918,10	1 323 077,31	Картометрический метод	2,50	—
714	469 908,89	1 323 106,31	Картометрический метод	2,50	—
715	469 904,97	1 323 106,59	Картометрический метод	2,50	—
716	469 905,09	1 323 103,68	Картометрический метод	2,50	—
717	469 912,46	1 323 081,17	Картометрический метод	2,50	—
718	469 916,11	1 323 064,37	Картометрический метод	2,50	—
719	469 913,76	1 323 053,11	Картометрический метод	2,50	—
720	469 910,23	1 323 028,26	Картометрический метод	2,50	—
721	469 916,07	1 323 027,66	Картометрический метод	2,50	—
722	469 914,04	1 323 014,86	Картометрический метод	2,50	—
723	469 910,51	1 323 011,18	Картометрический метод	2,50	—
724	469 905,97	1 323 011,19	Картометрический метод	2,50	—
725	469 904,01	1 322 993,65	Картометрический метод	2,50	—
726	469 916,35	1 322 971,15	Картометрический метод	2,50	—
727	469 921,06	1 322 950,76	Картометрический метод	2,50	—
708	469 922,40	1 322 939,91	Картометрический метод	2,50	—
ЗУ1(12)					
728	469 699,36	1 325 040,63	Картометрический метод	2,50	—
729	469 712,59	1 325 076,52	Картометрический метод	2,50	—
730	469 683,88	1 325 086,13	Картометрический метод	2,50	—
731	469 682,15	1 325 076,86	Картометрический метод	2,50	—
732	469 684,17	1 325 071,74	Картометрический метод	2,50	—
733	469 693,94	1 325 046,75	Картометрический метод	2,50	—
728	469 699,36	1 325 040,63	Картометрический метод	2,50	—
ЗУ1(13)					
734	469 940,33	1 327 758,00	Картометрический метод	2,50	—
735	469 952,03	1 327 760,65	Картометрический метод	2,50	—
736	469 947,23	1 327 781,88	Картометрический метод	2,50	—
737	469 936,96	1 327 820,89	Картометрический метод	2,50	—

Раздел 2

Сведения о местоположении границ объекта					
1	2	3	4	5	6
738	469 933,30	1 327 840,93	Картометрический метод	2,50	—
739	469 930,86	1 327 859,35	Картометрический метод	2,50	—
740	469 925,73	1 327 909,86	Картометрический метод	2,50	—
741	469 920,76	1 327 922,44	Картометрический метод	2,50	—
742	469 910,55	1 327 956,76	Картометрический метод	2,50	—
743	469 921,54	1 327 840,39	Картометрический метод	2,50	—
744	469 939,83	1 327 759,82	Картометрический метод	2,50	—
734	469 940,33	1 327 758,00	Картометрический метод	2,50	—
ЗУ1(14)					
745	470 016,12	1 328 365,66	Картометрический метод	2,50	—
746	469 868,38	1 328 331,37	Картометрический метод	2,50	—
747	469 870,66	1 328 313,31	Картометрический метод	2,50	—
748	469 872,43	1 328 313,73	Картометрический метод	2,50	—
749	470 016,45	1 328 356,32	Картометрический метод	2,50	—
745	470 016,12	1 328 365,66	Картометрический метод	2,50	—
ЗУ1(15)					
750	469 888,01	1 329 084,04	Картометрический метод	2,50	—
751	469 872,46	1 329 131,19	Картометрический метод	2,50	—
752	469 831,99	1 329 119,11	Картометрический метод	2,50	—
753	469 850,81	1 329 066,18	Картометрический метод	2,50	—
750	469 888,01	1 329 084,04	Картометрический метод	2,50	—
ЗУ1(16)					
754	470 188,88	1 329 043,33	Картометрический метод	2,50	—
755	470 138,07	1 329 034,22	Картометрический метод	2,50	—
756	470 077,57	1 329 017,05	Картометрический метод	2,50	—
757	470 080,98	1 329 000,55	Картометрический метод	2,50	—
758	470 123,93	1 329 012,30	Картометрический метод	2,50	—
759	470 191,05	1 329 027,23	Картометрический метод	2,50	—
754	470 188,88	1 329 043,33	Картометрический метод	2,50	—
ЗУ1(17)					
760	470 256,42	1 329 187,51	Картометрический метод	2,50	—
761	470 251,90	1 329 205,45	Картометрический метод	2,50	—
762	470 239,19	1 329 255,93	Картометрический метод	2,50	—
763	470 234,69	1 329 271,52	Картометрический метод	2,50	—
764	470 224,47	1 329 268,29	Картометрический метод	2,50	—
765	470 211,43	1 329 264,66	Картометрический метод	2,50	—
766	470 212,18	1 329 262,25	Картометрический метод	2,50	—
767	470 219,06	1 329 223,77	Картометрический метод	2,50	—
768	470 226,87	1 329 193,17	Картометрический метод	2,50	—
769	470 185,61	1 329 180,64	Картометрический метод	2,50	—
770	470 165,68	1 329 160,48	Картометрический метод	2,50	—
771	470 175,09	1 329 141,40	Картометрический метод	2,50	—
760	470 256,42	1 329 187,51	Картометрический метод	2,50	—
ЗУ1(18)					
772	470 288,20	1 328 720,56	Картометрический метод	2,50	—
773	470 288,60	1 328 753,34	Картометрический метод	2,50	—
774	470 284,76	1 328 806,46	Картометрический метод	2,50	—
775	470 283,74	1 328 814,83	Картометрический метод	2,50	—
776	470 272,61	1 328 898,06	Картометрический метод	2,50	—
777	470 213,59	1 328 890,16	Картометрический метод	2,50	—
778	470 184,07	1 328 886,22	Картометрический метод	2,50	—
779	470 155,14	1 328 868,12	Картометрический метод	2,50	—
780	470 133,87	1 328 857,03	Картометрический метод	2,50	—
781	470 100,59	1 328 842,86	Картометрический метод	2,50	—
782	470 062,87	1 328 842,42	Картометрический метод	2,50	—

Раздел 2

Сведения о местоположении границ объекта					
1	2	3	4	5	6
783	470 047,60	1 328 849,54	Картометрический метод	2,50	—
784	470 037,36	1 328 872,58	Картометрический метод	2,50	—
785	470 050,53	1 328 925,27	Картометрический метод	2,50	—
786	470 043,73	1 328 975,39	Картометрический метод	2,50	—
787	470 043,79	1 328 993,67	Картометрический метод	2,50	—
788	470 025,60	1 328 992,58	Картометрический метод	2,50	—
789	470 021,73	1 328 992,92	Картометрический метод	2,50	—
790	470 020,08	1 329 030,35	Картометрический метод	2,50	—
791	470 018,42	1 329 043,85	Картометрический метод	2,50	—
792	470 003,53	1 329 112,45	Картометрический метод	2,50	—
793	469 995,74	1 329 130,10	Картометрический метод	2,50	—
794	469 985,46	1 329 143,72	Картометрический метод	2,50	—
795	469 984,82	1 329 143,62	Картометрический метод	2,50	—
796	469 982,66	1 329 142,53	Картометрический метод	2,50	—
797	469 981,75	1 329 140,23	Картометрический метод	2,50	—
798	469 975,48	1 329 148,26	Картометрический метод	2,50	—
799	469 978,82	1 329 147,53	Картометрический метод	2,50	—
800	469 982,12	1 329 148,14	Картометрический метод	2,50	—
801	469 980,61	1 329 150,02	Картометрический метод	2,50	—
802	469 976,89	1 329 154,19	Картометрический метод	2,50	—
803	470 003,28	1 329 158,17	Картометрический метод	2,50	—
804	469 992,65	1 329 209,75	Картометрический метод	2,50	—
805	469 988,93	1 329 269,01	Картометрический метод	2,50	—
806	469 989,30	1 329 272,67	Картометрический метод	2,50	—
807	469 988,48	1 329 284,27	Картометрический метод	2,50	—
808	469 991,29	1 329 286,24	Картометрический метод	2,50	—
809	470 004,75	1 329 287,58	Картометрический метод	2,50	—
810	470 001,99	1 329 299,87	Картометрический метод	2,50	—
811	469 990,84	1 329 302,08	Картометрический метод	2,50	—
812	469 987,11	1 329 302,82	Картометрический метод	2,50	—
813	469 959,04	1 329 301,48	Картометрический метод	2,50	—
814	469 965,09	1 329 197,83	Картометрический метод	2,50	—
815	469 961,00	1 329 197,47	Картометрический метод	2,50	—
816	469 925,26	1 329 181,49	Картометрический метод	2,50	—
817	469 910,96	1 329 174,27	Картометрический метод	2,50	—
818	469 840,72	1 329 156,07	Картометрический метод	2,50	—
819	469 831,12	1 329 153,56	Картометрический метод	2,50	—
820	469 831,61	1 329 134,24	Картометрический метод	2,50	—
821	469 852,83	1 329 139,30	Картометрический метод	2,50	—
822	469 888,70	1 329 146,67	Картометрический метод	2,50	—
823	469 921,08	1 329 157,84	Картометрический метод	2,50	—
824	469 935,50	1 329 160,84	Картометрический метод	2,50	—
825	469 945,89	1 329 159,77	Картометрический метод	2,50	—
826	469 956,22	1 329 152,59	Картометрический метод	2,50	—
827	469 970,24	1 329 135,40	Картометрический метод	2,50	—
828	469 978,78	1 329 122,76	Картометрический метод	2,50	—
829	469 988,16	1 329 100,52	Картометрический метод	2,50	—
830	469 994,50	1 329 075,65	Картометрический метод	2,50	—
831	470 002,14	1 329 028,55	Картометрический метод	2,50	—
832	470 002,84	1 329 013,01	Картометрический метод	2,50	—
833	470 000,52	1 329 012,99	Картометрический метод	2,50	—
834	469 892,42	1 328 960,17	Картометрический метод	2,50	—
835	469 889,60	1 328 957,10	Картометрический метод	2,50	—
836	469 902,68	1 328 886,28	Картометрический метод	2,50	—
837	469 921,36	1 328 746,31	Картометрический метод	2,50	—

Раздел 2

Сведения о местоположении границ объекта					
1	2	3	4	5	6
838	469 964,26	1 328 759,44	Картометрический метод	2,50	—
839	469 996,08	1 328 754,80	Картометрический метод	2,50	—
840	469 996,07	1 328 754,93	Картометрический метод	2,50	—
841	470 005,49	1 328 753,54	Картометрический метод	2,50	—
842	470 012,01	1 328 680,54	Картометрический метод	2,50	—
843	470 017,00	1 328 681,26	Картометрический метод	2,50	—
844	470 019,90	1 328 681,35	Картометрический метод	2,50	—
772	470 288,20	1 328 720,56	Картометрический метод	2,50	—
ЗУ1(19)					
845	470 186,23	1 328 408,49	Картометрический метод	2,50	—
846	470 036,91	1 328 370,56	Картометрический метод	2,50	—
847	470 036,92	1 328 359,60	Картометрический метод	2,50	—
848	470 057,47	1 328 365,42	Картометрический метод	2,50	—
849	470 095,88	1 328 377,86	Картометрический метод	2,50	—
850	470 174,27	1 328 400,20	Картометрический метод	2,50	—
851	470 185,35	1 328 404,72	Картометрический метод	2,50	—
852	470 186,79	1 328 405,24	Картометрический метод	2,50	—
845	470 186,23	1 328 408,49	Картометрический метод	2,50	—
ЗУ1(20)					
853	469 927,73	1 320 309,97	Картометрический метод	2,50	—
854	469 912,82	1 320 359,00	Картометрический метод	2,50	—
855	469 836,18	1 320 385,04	Картометрический метод	2,50	—
856	469 854,12	1 320 408,12	Картометрический метод	2,50	—
857	469 874,87	1 320 434,81	Картометрический метод	2,50	—
858	469 898,10	1 320 463,92	Картометрический метод	2,50	—
859	469 912,57	1 320 463,38	Картометрический метод	2,50	—
860	469 930,56	1 320 452,06	Картометрический метод	2,50	—
861	469 939,26	1 320 456,87	Картометрический метод	2,50	—
862	469 938,44	1 320 484,58	Картометрический метод	2,50	—
863	469 948,03	1 320 500,76	Картометрический метод	2,50	—
864	469 946,70	1 320 531,87	Картометрический метод	2,50	—
865	469 894,98	1 320 536,94	Картометрический метод	2,50	—
866	469 895,17	1 320 556,42	Картометрический метод	2,50	—
867	469 892,16	1 320 557,59	Картометрический метод	2,50	—
868	469 890,24	1 320 599,71	Картометрический метод	2,50	—
869	469 892,79	1 320 674,50	Картометрический метод	2,50	—
870	469 877,49	1 320 690,08	Картометрический метод	2,50	—
871	469 859,36	1 320 716,43	Картометрический метод	2,50	—
872	469 848,34	1 320 753,25	Картометрический метод	2,50	—
873	469 841,79	1 320 798,59	Картометрический метод	2,50	—
874	469 806,38	1 320 798,31	Картометрический метод	2,50	—
875	469 761,33	1 320 796,89	Картометрический метод	2,50	—
876	469 672,17	1 320 792,66	Картометрический метод	2,50	—
877	469 670,74	1 320 786,83	Картометрический метод	2,50	—
878	469 824,78	1 320 792,70	Картометрический метод	2,50	—
879	469 824,68	1 320 795,35	Картометрический метод	2,50	—
880	469 830,18	1 320 795,78	Картометрический метод	2,50	—
881	469 830,26	1 320 792,91	Картометрический метод	2,50	—
882	469 834,74	1 320 793,08	Картометрический метод	2,50	—
883	469 835,99	1 320 792,46	Картометрический метод	2,50	—
884	469 836,91	1 320 791,15	Картометрический метод	2,50	—
885	469 846,45	1 320 731,34	Картометрический метод	2,50	—
886	469 860,25	1 320 699,38	Картометрический метод	2,50	—
887	469 886,29	1 320 671,27	Картометрический метод	2,50	—
888	469 891,04	1 320 667,92	Картометрический метод	2,50	—

Раздел 2

Сведения о местоположении границ объекта					
1	2	3	4	5	6
889	469 891,64	1 320 666,10	Картометрический метод	2,50	—
890	469 888,57	1 320 659,17	Картометрический метод	2,50	—
891	469 886,81	1 320 648,82	Картометрический метод	2,50	—
892	469 886,09	1 320 557,64	Картометрический метод	2,50	—
893	469 885,45	1 320 556,54	Картометрический метод	2,50	—
894	469 885,32	1 320 541,01	Картометрический метод	2,50	—
895	469 883,35	1 320 531,99	Картометрический метод	2,50	—
896	469 877,18	1 320 520,86	Картометрический метод	2,50	—
897	469 851,02	1 320 494,05	Картометрический метод	2,50	—
898	469 814,99	1 320 472,67	Картометрический метод	2,50	—
899	469 813,09	1 320 475,80	Картометрический метод	2,50	—
900	469 798,18	1 320 443,96	Картометрический метод	2,50	—
901	469 856,61	1 320 347,61	Картометрический метод	2,50	—
902	469 862,88	1 320 292,49	Картометрический метод	2,50	—
903	469 865,88	1 320 293,49	Картометрический метод	2,50	—
904	469 865,70	1 320 294,29	Картометрический метод	2,50	—
905	469 915,62	1 320 308,96	Картометрический метод	2,50	—
853	469 927,73	1 320 309,97	Картометрический метод	2,50	—
ЗУ1(21)					
906	469 644,21	1 320 347,02	Картометрический метод	2,50	—
907	469 633,19	1 320 346,90	Картометрический метод	2,50	—
908	469 618,42	1 320 346,57	Картометрический метод	2,50	—
909	469 536,83	1 320 344,13	Картометрический метод	2,50	—
910	469 530,57	1 320 346,31	Картометрический метод	2,50	—
911	469 503,73	1 320 347,53	Картометрический метод	2,50	—
912	469 503,96	1 320 308,31	Картометрический метод	2,50	—
913	469 499,65	1 320 308,63	Картометрический метод	2,50	—
914	469 503,67	1 320 301,90	Картометрический метод	2,50	—
915	469 504,32	1 320 235,41	Картометрический метод	2,50	—
916	469 508,29	1 320 234,38	Картометрический метод	2,50	—
917	469 521,79	1 320 235,56	Картометрический метод	2,50	—
918	469 536,57	1 320 236,86	Картометрический метод	2,50	—
919	469 536,74	1 320 237,02	Картометрический метод	2,50	—
920	469 627,30	1 320 323,80	Картометрический метод	2,50	—
906	469 644,21	1 320 347,02	Картометрический метод	2,50	—
ЗУ1(22)					
921	469 936,66	1 322 350,07	Картометрический метод	2,50	—
922	469 927,50	1 322 352,86	Картометрический метод	2,50	—
923	469 905,50	1 322 370,15	Картометрический метод	2,50	—
924	469 896,16	1 322 395,13	Картометрический метод	2,50	—
925	469 883,64	1 322 435,85	Картометрический метод	2,50	—
926	469 858,45	1 322 436,46	Картометрический метод	2,50	—
927	469 858,46	1 322 436,23	Картометрический метод	2,50	—
928	469 861,62	1 322 431,38	Картометрический метод	2,50	—
929	469 866,70	1 322 418,59	Картометрический метод	2,50	—
930	469 869,42	1 322 401,10	Картометрический метод	2,50	—
931	469 877,83	1 322 376,63	Картометрический метод	2,50	—
932	469 879,11	1 322 367,88	Картометрический метод	2,50	—
933	469 887,37	1 322 359,14	Картометрический метод	2,50	—
934	469 890,44	1 322 355,12	Картометрический метод	2,50	—
921	469 936,66	1 322 350,07	Картометрический метод	2,50	—
ЗУ1(23)					
935	470 419,02	1 325 134,02	Картометрический метод	2,50	—
936	470 408,98	1 325 164,13	Картометрический метод	2,50	—
937	470 366,56	1 325 157,20	Картометрический метод	2,50	—

Раздел 2

Сведения о местоположении границ объекта					
1	2	3	4	5	6
938	470 366,66	1 325 153,12	Картометрический метод	2,50	—
939	470 358,46	1 325 129,01	Картометрический метод	2,50	—
940	470 384,74	1 325 125,93	Картометрический метод	2,50	—
941	470 386,11	1 325 135,51	Картометрический метод	2,50	—
942	470 404,27	1 325 132,27	Картометрический метод	2,50	—
943	470 404,88	1 325 134,86	Картометрический метод	2,50	—
944	470 417,84	1 325 134,07	Картометрический метод	2,50	—
935	470 419,02	1 325 134,02	Картометрический метод	2,50	—
ЗУ1(24)					
945	469 820,38	1 322 437,38	Картометрический метод	2,50	—
946	469 820,68	1 322 543,60	Картометрический метод	2,50	—
947	469 853,68	1 322 541,40	Картометрический метод	2,50	—
948	469 853,60	1 322 542,87	Картометрический метод	2,50	—
949	469 850,34	1 322 560,03	Картометрический метод	2,50	—
950	469 842,55	1 322 559,74	Картометрический метод	2,50	—
951	469 841,98	1 322 569,39	Картометрический метод	2,50	—
952	469 841,27	1 322 573,20	Картометрический метод	2,50	—
953	469 835,84	1 322 573,20	Картометрический метод	2,50	—
954	469 834,90	1 322 569,77	Картометрический метод	2,50	—
955	469 803,15	1 322 570,60	Картометрический метод	2,50	—
956	469 803,30	1 322 496,00	Картометрический метод	2,50	—
957	469 803,39	1 322 450,69	Картометрический метод	2,50	—
958	469 807,38	1 322 450,94	Картометрический метод	2,50	—
959	469 816,87	1 322 448,25	Картометрический метод	2,50	—
945	469 820,38	1 322 437,38	Картометрический метод	2,50	—
ЗУ1(25)					
960	469 907,86	1 323 115,24	Картометрический метод	2,50	—
961	469 908,61	1 323 154,08	Картометрический метод	2,50	—
962	469 914,00	1 323 173,63	Картометрический метод	2,50	—
963	469 908,33	1 323 216,41	Картометрический метод	2,50	—
964	469 900,11	1 323 250,13	Картометрический метод	2,50	—
965	469 901,81	1 323 329,74	Картометрический метод	2,50	—
966	469 917,62	1 323 477,27	Картометрический метод	2,50	—
967	469 909,92	1 323 485,63	Картометрический метод	2,50	—
968	469 907,65	1 323 480,20	Картометрический метод	2,50	—
969	469 898,69	1 323 450,58	Картометрический метод	2,50	—
970	469 887,31	1 323 450,58	Картометрический метод	2,50	—
971	469 882,01	1 323 423,53	Картометрический метод	2,50	—
972	469 883,55	1 323 398,51	Картометрический метод	2,50	—
973	469 878,25	1 323 351,10	Картометрический метод	2,50	—
974	469 894,43	1 323 350,41	Картометрический метод	2,50	—
975	469 898,59	1 323 288,63	Картометрический метод	2,50	—
976	469 892,20	1 323 261,88	Картометрический метод	2,50	—
977	469 898,46	1 323 238,66	Картометрический метод	2,50	—
978	469 906,07	1 323 164,15	Картометрический метод	2,50	—
979	469 905,35	1 323 141,89	Картометрический метод	2,50	—
980	469 904,52	1 323 117,34	Картометрический метод	2,50	—
981	469 904,60	1 323 115,39	Картометрический метод	2,50	—
960	469 907,86	1 323 115,24	Картометрический метод	2,50	—
ЗУ1(26)					
982	470 085,85	1 320 561,46	Картометрический метод	2,50	—
983	470 085,58	1 320 587,64	Картометрический метод	2,50	—
984	470 070,55	1 320 613,06	Картометрический метод	2,50	—
985	470 058,65	1 320 662,49	Картометрический метод	2,50	—
986	470 046,21	1 320 657,34	Картометрический метод	2,50	—

Раздел 2

Сведения о местоположении границ объекта					
1	2	3	4	5	6
987	470 055,34	1 320 612,12	Картометрический метод	2,50	—
988	470 063,98	1 320 585,82	Картометрический метод	2,50	—
989	470 083,59	1 320 561,45	Картометрический метод	2,50	—
982	470 085,85	1 320 561,46	Картометрический метод	2,50	—
ЗУ1(27)					
990	470 109,21	1 320 490,92	Картометрический метод	2,50	—
991	470 129,31	1 320 519,94	Картометрический метод	2,50	—
992	470 107,25	1 320 521,42	Картометрический метод	2,50	—
993	470 086,72	1 320 561,48	Картометрический метод	2,50	—
994	470 085,85	1 320 561,46	Картометрический метод	2,50	—
995	470 083,59	1 320 561,45	Картометрический метод	2,50	—
996	470 063,98	1 320 585,82	Картометрический метод	2,50	—
997	470 055,34	1 320 612,12	Картометрический метод	2,50	—
998	470 046,21	1 320 657,34	Картометрический метод	2,50	—
999	470 037,82	1 320 654,16	Картометрический метод	2,50	—
1000	469 997,99	1 320 697,50	Картометрический метод	2,50	—
1001	469 999,24	1 320 701,35	Картометрический метод	2,50	—
1002	469 995,98	1 320 704,32	Картометрический метод	2,50	—
1003	469 972,42	1 320 713,88	Картометрический метод	2,50	—
1004	469 947,98	1 320 722,32	Картометрический метод	2,50	—
1005	469 917,36	1 320 741,51	Картометрический метод	2,50	—
1006	469 913,89	1 320 747,45	Картометрический метод	2,50	—
1007	469 900,06	1 320 759,50	Картометрический метод	2,50	—
1008	469 910,92	1 320 795,89	Картометрический метод	2,50	—
1009	469 924,76	1 320 812,13	Картометрический метод	2,50	—
1010	469 969,14	1 320 874,66	Картометрический метод	2,50	—
1011	469 967,79	1 320 894,77	Картометрический метод	2,50	—
1012	469 990,59	1 320 903,98	Картометрический метод	2,50	—
1013	469 997,96	1 320 911,91	Картометрический метод	2,50	—
1014	470 000,65	1 320 921,97	Картометрический метод	2,50	—
1015	469 988,61	1 320 936,84	Картометрический метод	2,50	—
1016	469 971,19	1 320 948,32	Картометрический метод	2,50	—
1017	469 963,44	1 320 997,12	Картометрический метод	2,50	—
1018	469 893,34	1 320 997,21	Картометрический метод	2,50	—
1019	469 867,14	1 320 997,24	Картометрический метод	2,50	—
1020	469 780,14	1 320 984,35	Картометрический метод	2,50	—
1021	469 761,82	1 320 973,65	Картометрический метод	2,50	—
1022	469 780,19	1 320 881,50	Картометрический метод	2,50	—
1023	469 796,71	1 320 802,91	Картометрический метод	2,50	—
1024	469 673,21	1 320 796,91	Картометрический метод	2,50	—
1025	469 672,17	1 320 792,66	Картометрический метод	2,50	—
1026	469 761,33	1 320 796,89	Картометрический метод	2,50	—
1027	469 806,38	1 320 798,31	Картометрический метод	2,50	—
1028	469 841,79	1 320 798,59	Картометрический метод	2,50	—
1029	469 848,34	1 320 753,25	Картометрический метод	2,50	—
1030	469 859,36	1 320 716,43	Картометрический метод	2,50	—
1031	469 877,49	1 320 690,08	Картометрический метод	2,50	—
1032	469 892,79	1 320 674,50	Картометрический метод	2,50	—
1033	469 890,24	1 320 599,71	Картометрический метод	2,50	—
1034	469 892,16	1 320 557,59	Картометрический метод	2,50	—
1035	469 895,17	1 320 556,42	Картометрический метод	2,50	—
1036	469 894,98	1 320 536,94	Картометрический метод	2,50	—
1037	469 946,70	1 320 531,87	Картометрический метод	2,50	—
1038	469 998,56	1 320 531,06	Картометрический метод	2,50	—
1039	470 013,69	1 320 527,26	Картометрический метод	2,50	—

Раздел 2

Сведения о местоположении границ объекта					
1	2	3	4	5	6
1040	470 029,35	1 320 519,89	Картометрический метод	2,50	—
1041	470 030,51	1 320 507,71	Картометрический метод	2,50	—
1042	470 057,49	1 320 493,08	Картометрический метод	2,50	—
1043	470 078,64	1 320 490,13	Картометрический метод	2,50	—
990	470 109,21	1 320 490,92	Картометрический метод	2,50	—
Внутренний контур 1 из 1					
1044	469 957,11	1 320 897,66	Картометрический метод	2,50	—
1045	469 956,18	1 320 977,35	Картометрический метод	2,50	—
1046	469 883,42	1 320 979,80	Картометрический метод	2,50	—
1047	469 871,81	1 320 979,40	Картометрический метод	2,50	—
1048	469 854,76	1 320 979,78	Картометрический метод	2,50	—
1049	469 836,84	1 320 970,15	Картометрический метод	2,50	—
1050	469 820,18	1 320 878,91	Картометрический метод	2,50	—
1051	469 840,06	1 320 875,18	Картометрический метод	2,50	—
1052	469 856,88	1 320 882,70	Картометрический метод	2,50	—
1053	469 867,86	1 320 885,50	Картометрический метод	2,50	—
1054	469 887,77	1 320 892,80	Картометрический метод	2,50	—
1055	469 928,83	1 320 894,12	Картометрический метод	2,50	—
1044	469 957,11	1 320 897,66	Картометрический метод	2,50	—
ЗУ1(28)					
1044	469 957,11	1 320 897,66	Картометрический метод	2,50	—
1045	469 956,18	1 320 977,35	Картометрический метод	2,50	—
1046	469 883,42	1 320 979,80	Картометрический метод	2,50	—
1047	469 871,81	1 320 979,40	Картометрический метод	2,50	—
1048	469 854,76	1 320 979,78	Картометрический метод	2,50	—
1049	469 836,84	1 320 970,15	Картометрический метод	2,50	—
1050	469 820,18	1 320 878,91	Картометрический метод	2,50	—
1051	469 840,06	1 320 875,18	Картометрический метод	2,50	—
1052	469 856,88	1 320 882,70	Картометрический метод	2,50	—
1053	469 867,86	1 320 885,50	Картометрический метод	2,50	—
1054	469 887,77	1 320 892,80	Картометрический метод	2,50	—
1055	469 928,83	1 320 894,12	Картометрический метод	2,50	—
1044	469 957,11	1 320 897,66	Картометрический метод	2,50	—
ЗУ1(29)					
1056	469 876,41	1 320 246,49	Картометрический метод	2,50	—
1057	469 865,88	1 320 293,49	Картометрический метод	2,50	—
1058	469 862,88	1 320 292,49	Картометрический метод	2,50	—
1059	469 856,61	1 320 347,61	Картометрический метод	2,50	—
1060	469 798,18	1 320 443,96	Картометрический метод	2,50	—
1061	469 813,09	1 320 475,80	Картометрический метод	2,50	—
1062	469 814,99	1 320 472,67	Картометрический метод	2,50	—
1063	469 851,02	1 320 494,05	Картометрический метод	2,50	—
1064	469 877,18	1 320 520,86	Картометрический метод	2,50	—
1065	469 883,35	1 320 531,99	Картометрический метод	2,50	—
1066	469 885,32	1 320 541,01	Картометрический метод	2,50	—
1067	469 885,45	1 320 556,53	Картометрический метод	2,50	—
1068	469 886,09	1 320 557,64	Картометрический метод	2,50	—
1069	469 886,80	1 320 648,82	Картометрический метод	2,50	—
1070	469 888,57	1 320 659,17	Картометрический метод	2,50	—
1071	469 891,64	1 320 666,10	Картометрический метод	2,50	—
1072	469 891,04	1 320 667,92	Картометрический метод	2,50	—
1073	469 886,29	1 320 671,27	Картометрический метод	2,50	—
1074	469 860,25	1 320 699,38	Картометрический метод	2,50	—
1075	469 846,45	1 320 731,34	Картометрический метод	2,50	—
1076	469 841,61	1 320 761,70	Картометрический метод	2,50	—

Раздел 2

Сведения о местоположении границ объекта					
1	2	3	4	5	6
1077	469 836,91	1 320 791,15	Картометрический метод	2,50	—
1078	469 835,99	1 320 792,46	Картометрический метод	2,50	—
1079	469 834,74	1 320 793,08	Картометрический метод	2,50	—
1080	469 830,26	1 320 792,91	Картометрический метод	2,50	—
1081	469 830,18	1 320 795,78	Картометрический метод	2,50	—
1082	469 824,68	1 320 795,35	Картометрический метод	2,50	—
1083	469 824,78	1 320 792,70	Картометрический метод	2,50	—
1084	469 775,49	1 320 790,82	Картометрический метод	2,50	—
1085	469 775,50	1 320 790,21	Картометрический метод	2,50	—
1086	469 776,81	1 320 727,68	Картометрический метод	2,50	—
1087	469 778,35	1 320 593,66	Картометрический метод	2,50	—
1088	469 753,74	1 320 564,67	Картометрический метод	2,50	—
1089	469 801,08	1 320 540,89	Картометрический метод	2,50	—
1090	469 757,90	1 320 505,89	Картометрический метод	2,50	—
1091	469 803,40	1 320 482,99	Картометрический метод	2,50	—
1092	469 785,28	1 320 437,87	Картометрический метод	2,50	—
1093	469 785,40	1 320 425,82	Картометрический метод	2,50	—
1094	469 821,69	1 320 376,53	Картометрический метод	2,50	—
1095	469 786,43	1 320 376,28	Картометрический метод	2,50	—
1096	469 786,61	1 320 351,26	Картометрический метод	2,50	—
1097	469 783,58	1 320 351,32	Картометрический метод	2,50	—
1098	469 673,28	1 320 357,17	Картометрический метод	2,50	—
1099	469 582,98	1 320 259,25	Картометрический метод	2,50	—
1100	469 589,52	1 320 256,04	Картометрический метод	2,50	—
1101	469 584,97	1 320 247,25	Картометрический метод	2,50	—
1102	469 568,60	1 320 246,27	Картометрический метод	2,50	—
1103	469 557,94	1 320 238,73	Картометрический метод	2,50	—
1104	469 660,57	1 320 247,71	Картометрический метод	2,50	—
1105	469 868,02	1 320 246,54	Картометрический метод	2,50	—
1056	469 876,41	1 320 246,49	Картометрический метод	2,50	—
ЗУ1(30)					
1106	469 929,38	1 321 230,38	Картометрический метод	2,50	—
1107	469 926,38	1 321 237,38	Картометрический метод	2,50	—
1108	469 908,38	1 321 240,38	Картометрический метод	2,50	—
1109	469 894,38	1 321 247,38	Картометрический метод	2,50	—
1110	469 894,38	1 321 254,39	Картометрический метод	2,50	—
1111	469 890,13	1 321 286,45	Картометрический метод	2,50	—
1112	469 898,87	1 321 342,83	Картометрический метод	2,50	—
1113	469 878,02	1 321 345,04	Картометрический метод	2,50	—
1114	469 820,64	1 321 350,44	Картометрический метод	2,50	—
1115	469 777,74	1 321 338,52	Картометрический метод	2,50	—
1116	469 745,86	1 321 333,16	Картометрический метод	2,50	—
1117	469 715,90	1 321 307,01	Картометрический метод	2,50	—
1118	469 718,24	1 321 282,52	Картометрический метод	2,50	—
1119	469 698,04	1 321 269,95	Картометрический метод	2,50	—
1120	469 662,67	1 321 270,38	Картометрический метод	2,50	—
1121	469 663,02	1 321 261,92	Картометрический метод	2,50	—
1122	469 696,65	1 321 261,51	Картометрический метод	2,50	—
1123	469 708,39	1 321 260,30	Картометрический метод	2,50	—
1124	469 727,46	1 321 264,25	Картометрический метод	2,50	—
1125	469 750,56	1 321 268,71	Картометрический метод	2,50	—
1126	469 773,54	1 321 271,78	Картометрический метод	2,50	—
1127	469 773,11	1 321 274,92	Картометрический метод	2,50	—
1128	469 788,26	1 321 277,12	Картометрический метод	2,50	—
1129	469 793,39	1 321 278,15	Картометрический метод	2,50	—

Раздел 2

Сведения о местоположении границ объекта					
1	2	3	4	5	6
1130	469 817,23	1 321 280,72	Картометрический метод	2,50	—
1131	469 827,27	1 321 282,09	Картометрический метод	2,50	—
1132	469 833,28	1 321 282,79	Картометрический метод	2,50	—
1133	469 839,13	1 321 292,65	Картометрический метод	2,50	—
1134	469 870,00	1 321 287,39	Картометрический метод	2,50	—
1135	469 874,24	1 321 227,39	Картометрический метод	2,50	—
1136	469 884,31	1 321 228,68	Картометрический метод	2,50	—
1137	469 884,70	1 321 224,48	Картометрический метод	2,50	—
1138	469 920,54	1 321 224,44	Картометрический метод	2,50	—
1139	469 920,22	1 321 224,34	Картометрический метод	2,50	—
1106	469 929,38	1 321 230,38	Картометрический метод	2,50	—
ЗУ1(31)					
1140	470 042,83	1 321 081,52	Картометрический метод	2,50	—
1141	470 036,19	1 321 123,23	Картометрический метод	2,50	—
1142	470 021,25	1 321 176,31	Картометрический метод	2,50	—
1143	470 016,09	1 321 210,31	Картометрический метод	2,50	—
1144	470 007,99	1 321 225,79	Картометрический метод	2,50	—
1145	469 999,79	1 321 259,28	Картометрический метод	2,50	—
1146	469 969,74	1 321 336,31	Картометрический метод	2,50	—
1147	469 948,62	1 321 337,16	Картометрический метод	2,50	—
1148	469 898,87	1 321 342,83	Картометрический метод	2,50	—
1149	469 890,13	1 321 286,45	Картометрический метод	2,50	—
1150	469 894,38	1 321 254,39	Картометрический метод	2,50	—
1151	469 894,38	1 321 247,38	Картометрический метод	2,50	—
1152	469 908,38	1 321 240,38	Картометрический метод	2,50	—
1153	469 926,38	1 321 237,38	Картометрический метод	2,50	—
1154	469 929,38	1 321 230,38	Картометрический метод	2,50	—
1155	469 920,38	1 321 224,39	Картометрический метод	2,50	—
1156	469 884,70	1 321 224,48	Картометрический метод	2,50	—
1157	469 860,96	1 321 217,64	Картометрический метод	2,50	—
1158	469 857,55	1 321 207,12	Картометрический метод	2,50	—
1159	469 843,38	1 321 187,38	Картометрический метод	2,50	—
1160	469 829,43	1 321 177,80	Картометрический метод	2,50	—
1161	469 811,53	1 321 165,50	Картометрический метод	2,50	—
1162	469 792,53	1 321 149,32	Картометрический метод	2,50	—
1163	469 778,72	1 321 130,06	Картометрический метод	2,50	—
1164	469 780,67	1 321 122,84	Картометрический метод	2,50	—
1165	469 786,93	1 321 099,74	Картометрический метод	2,50	—
1166	469 797,13	1 321 090,68	Картометрический метод	2,50	—
1167	469 801,76	1 321 065,74	Картометрический метод	2,50	—
1168	469 802,16	1 321 048,46	Картометрический метод	2,50	—
1169	469 775,70	1 321 044,76	Картометрический метод	2,50	—
1170	469 775,08	1 321 033,26	Картометрический метод	2,50	—
1171	469 775,12	1 321 004,80	Картометрический метод	2,50	—
1172	469 780,14	1 320 984,35	Картометрический метод	2,50	—
1173	469 867,14	1 320 997,24	Картометрический метод	2,50	—
1174	469 893,39	1 320 997,21	Картометрический метод	2,50	—
1175	469 872,13	1 321 043,25	Картометрический метод	2,50	—
1176	469 865,29	1 321 058,10	Картометрический метод	2,50	—
1177	469 944,02	1 321 090,74	Картометрический метод	2,50	—
1178	469 952,84	1 321 093,49	Картометрический метод	2,50	—
1179	469 960,89	1 321 094,90	Картометрический метод	2,50	—
1180	470 027,60	1 321 073,15	Картометрический метод	2,50	—
1140	470 042,83	1 321 081,52	Картометрический метод	2,50	—
ЗУ1(32)					

Раздел 2

Сведения о местоположении границ объекта					
1	2	3	4	5	6
1181	470 248,21	1 326 605,14	Картометрический метод	2,50	—
1182	470 252,89	1 326 667,12	Картометрический метод	2,50	—
1183	470 239,22	1 326 667,58	Картометрический метод	2,50	—
1184	470 164,73	1 326 663,71	Картометрический метод	2,50	—
1185	470 165,20	1 326 644,48	Картометрический метод	2,50	—
1186	470 126,91	1 326 640,66	Картометрический метод	2,50	—
1187	470 125,98	1 326 591,82	Картометрический метод	2,50	—
1188	470 193,97	1 326 598,33	Картометрический метод	2,50	—
1189	470 208,48	1 326 598,33	Картометрический метод	2,50	—
1190	470 224,65	1 326 602,79	Картометрический метод	2,50	—
1191	470 239,90	1 326 603,31	Картометрический метод	2,50	—
1181	470 248,21	1 326 605,14	Картометрический метод	2,50	—
ЗУ1(33)					
1192	470 539,95	1 326 452,33	Картометрический метод	2,50	—
1193	470 547,54	1 326 460,92	Картометрический метод	2,50	—
1194	470 577,54	1 326 466,40	Картометрический метод	2,50	—
1195	470 579,95	1 326 506,26	Картометрический метод	2,50	—
1196	470 598,60	1 326 545,06	Картометрический метод	2,50	—
1197	470 615,62	1 326 556,68	Картометрический метод	2,50	—
1198	470 618,22	1 326 589,77	Картометрический метод	2,50	—
1199	470 616,87	1 326 595,19	Картометрический метод	2,50	—
1200	470 618,80	1 326 606,95	Картометрический метод	2,50	—
1201	470 628,97	1 326 637,23	Картометрический метод	2,50	—
1202	470 647,04	1 326 638,05	Картометрический метод	2,50	—
1203	470 689,53	1 326 632,66	Картометрический метод	2,50	—
1204	470 732,59	1 326 628,40	Картометрический метод	2,50	—
1205	470 770,11	1 326 624,69	Картометрический метод	2,50	—
1206	470 798,22	1 326 641,92	Картометрический метод	2,50	—
1207	470 803,03	1 326 646,81	Картометрический метод	2,50	—
1208	470 832,49	1 326 676,83	Картометрический метод	2,50	—
1209	470 825,81	1 326 695,98	Картометрический метод	2,50	—
1210	470 817,96	1 326 706,62	Картометрический метод	2,50	—
1211	470 736,93	1 326 682,63	Картометрический метод	2,50	—
1212	470 665,37	1 326 690,46	Картометрический метод	2,50	—
1213	470 662,01	1 326 723,28	Картометрический метод	2,50	—
1214	470 658,77	1 326 750,36	Картометрический метод	2,50	—
1215	470 670,60	1 326 751,82	Картометрический метод	2,50	—
1216	470 689,91	1 326 765,99	Картометрический метод	2,50	—
1217	470 714,94	1 326 794,99	Картометрический метод	2,50	—
1218	470 675,57	1 326 837,77	Картометрический метод	2,50	—
1219	470 661,29	1 326 822,95	Картометрический метод	2,50	—
1220	470 638,40	1 326 789,56	Картометрический метод	2,50	—
1221	470 619,79	1 326 776,56	Картометрический метод	2,50	—
1222	470 618,70	1 326 763,05	Картометрический метод	2,50	—
1223	470 615,68	1 326 733,63	Картометрический метод	2,50	—
1224	470 599,92	1 326 730,29	Картометрический метод	2,50	—
1225	470 594,62	1 326 734,25	Картометрический метод	2,50	—
1226	470 585,67	1 326 763,87	Картометрический метод	2,50	—
1227	470 547,26	1 326 831,37	Картометрический метод	2,50	—
1228	470 542,36	1 326 846,88	Картометрический метод	2,50	—
1229	470 537,82	1 326 860,78	Картометрический метод	2,50	—
1230	470 531,89	1 326 878,33	Картометрический метод	2,50	—
1231	470 536,78	1 326 916,10	Картометрический метод	2,50	—
1232	470 567,49	1 326 924,06	Картометрический метод	2,50	—
1233	470 575,78	1 326 929,32	Картометрический метод	2,50	—

Сведения о местоположении границ объекта					
1	2	3	4	5	6
1234	470 565,67	1 326 951,80	Картометрический метод	2,50	—
1235	470 542,56	1 326 988,01	Картометрический метод	2,50	—
1236	470 525,44	1 327 040,76	Картометрический метод	2,50	—
1237	470 496,71	1 327 080,99	Картометрический метод	2,50	—
1238	470 471,34	1 327 110,79	Картометрический метод	2,50	—
1239	470 468,28	1 327 125,58	Картометрический метод	2,50	—
1240	470 453,70	1 327 118,90	Картометрический метод	2,50	—
1241	470 426,33	1 327 123,34	Картометрический метод	2,50	—
1242	470 390,80	1 327 133,25	Картометрический метод	2,50	—
1243	470 363,46	1 327 131,35	Картометрический метод	2,50	—
1244	470 321,98	1 327 209,60	Картометрический метод	2,50	—
1245	470 322,63	1 327 229,60	Картометрический метод	2,50	—
1246	470 325,38	1 327 262,97	Картометрический метод	2,50	—
1247	470 328,98	1 327 306,77	Картометрический метод	2,50	—
1248	470 332,89	1 327 351,45	Картометрический метод	2,50	—
1249	470 334,41	1 327 401,35	Картометрический метод	2,50	—
1250	470 335,43	1 327 439,33	Картометрический метод	2,50	—
1251	470 334,54	1 327 454,33	Картометрический метод	2,50	—
1252	470 332,56	1 327 487,68	Картометрический метод	2,50	—
1253	470 332,28	1 327 497,15	Картометрический метод	2,50	—
1254	470 325,18	1 327 495,78	Картометрический метод	2,50	—
1255	470 290,23	1 327 499,95	Картометрический метод	2,50	—
1256	470 239,58	1 327 518,79	Картометрический метод	2,50	—
1257	470 237,20	1 327 531,79	Картометрический метод	2,50	—
1258	470 234,47	1 327 544,81	Картометрический метод	2,50	—
1259	470 228,36	1 327 562,09	Картометрический метод	2,50	—
1260	470 223,76	1 327 600,24	Картометрический метод	2,50	—
1261	470 222,19	1 327 636,18	Картометрический метод	2,50	—
1262	470 216,71	1 327 589,71	Картометрический метод	2,50	—
1263	470 217,87	1 327 558,17	Картометрический метод	2,50	—
1264	470 173,09	1 327 545,62	Картометрический метод	2,50	—
1265	470 152,69	1 327 539,18	Картометрический метод	2,50	—
1266	470 175,75	1 327 451,53	Картометрический метод	2,50	—
1267	470 181,65	1 327 447,12	Картометрический метод	2,50	—
1268	470 203,44	1 327 450,83	Картометрический метод	2,50	—
1269	470 240,05	1 327 454,53	Картометрический метод	2,50	—
1270	470 256,80	1 327 434,65	Картометрический метод	2,50	—
1271	470 259,70	1 327 414,39	Картометрический метод	2,50	—
1272	470 325,81	1 327 424,99	Картометрический метод	2,50	—
1273	470 325,40	1 327 410,57	Картометрический метод	2,50	—
1274	470 325,91	1 327 392,84	Картометрический метод	2,50	—
1275	470 327,30	1 327 351,47	Картометрический метод	2,50	—
1276	470 320,95	1 327 328,66	Картометрический метод	2,50	—
1277	470 318,40	1 327 325,20	Картометрический метод	2,50	—
1278	470 305,27	1 327 295,67	Картометрический метод	2,50	—
1279	470 285,57	1 327 294,52	Картометрический метод	2,50	—
1280	470 283,59	1 327 251,26	Картометрический метод	2,50	—
1281	470 274,46	1 327 241,85	Картометрический метод	2,50	—
1282	470 263,07	1 327 230,81	Картометрический метод	2,50	—
1283	470 241,75	1 327 226,99	Картометрический метод	2,50	—
1284	470 209,86	1 327 225,17	Картометрический метод	2,50	—
1285	470 190,22	1 327 224,37	Картометрический метод	2,50	—
1286	470 192,73	1 327 208,58	Картометрический метод	2,50	—
1287	470 237,76	1 327 215,74	Картометрический метод	2,50	—
1288	470 283,83	1 327 219,40	Картометрический метод	2,50	—

Раздел 2

Сведения о местоположении границ объекта					
1	2	3	4	5	6
1289	470 283,87	1 327 218,23	Картометрический метод	2,50	—
1290	470 313,03	1 327 220,97	Картометрический метод	2,50	—
1291	470 318,43	1 327 185,30	Картометрический метод	2,50	—
1292	470 285,34	1 327 179,82	Картометрический метод	2,50	—
1293	470 287,70	1 327 153,55	Картометрический метод	2,50	—
1294	470 282,32	1 327 150,75	Картометрический метод	2,50	—
1295	470 293,88	1 327 128,96	Картометрический метод	2,50	—
1296	470 295,05	1 327 108,97	Картометрический метод	2,50	—
1297	470 362,43	1 327 114,21	Картометрический метод	2,50	—
1298	470 378,85	1 327 028,17	Картометрический метод	2,50	—
1299	470 392,69	1 326 938,94	Картометрический метод	2,50	—
1300	470 394,25	1 326 916,91	Картометрический метод	2,50	—
1301	470 354,11	1 326 913,80	Картометрический метод	2,50	—
1302	470 366,66	1 326 816,24	Картометрический метод	2,50	—
1303	470 366,75	1 326 815,94	Картометрический метод	2,50	—
1304	470 320,34	1 326 809,82	Картометрический метод	2,50	—
1305	470 276,15	1 326 804,25	Картометрический метод	2,50	—
1306	470 248,80	1 326 802,43	Картометрический метод	2,50	—
1307	470 247,82	1 326 802,98	Картометрический метод	2,50	—
1308	470 247,22	1 326 803,84	Картометрический метод	2,50	—
1309	470 248,56	1 326 792,85	Картометрический метод	2,50	—
1310	470 249,01	1 326 794,12	Картометрический метод	2,50	—
1311	470 250,06	1 326 794,82	Картометрический метод	2,50	—
1312	470 363,50	1 326 808,91	Картометрический метод	2,50	—
1313	470 363,53	1 326 808,57	Картометрический метод	2,50	—
1314	470 370,20	1 326 756,92	Картометрический метод	2,50	—
1315	470 380,02	1 326 682,49	Картометрический метод	2,50	—
1316	470 278,16	1 326 671,68	Картометрический метод	2,50	—
1317	470 279,47	1 326 618,60	Картометрический метод	2,50	—
1318	470 269,44	1 326 517,52	Картометрический метод	2,50	—
1319	470 263,84	1 326 516,82	Картометрический метод	2,50	—
1320	470 251,83	1 326 440,95	Картометрический метод	2,50	—
1321	470 236,73	1 326 439,80	Картометрический метод	2,50	—
1322	470 235,69	1 326 440,42	Картометрический метод	2,50	—
1323	470 235,10	1 326 441,55	Картометрический метод	2,50	—
1324	470 232,72	1 326 427,74	Картометрический метод	2,50	—
1325	470 233,73	1 326 429,70	Картометрический метод	2,50	—
1326	470 235,60	1 326 430,55	Картометрический метод	2,50	—
1327	470 248,91	1 326 431,17	Картометрический метод	2,50	—
1328	470 299,87	1 326 434,89	Картометрический метод	2,50	—
1329	470 322,16	1 326 435,75	Картометрический метод	2,50	—
1330	470 352,30	1 326 438,56	Картометрический метод	2,50	—
1331	470 382,77	1 326 441,10	Картометрический метод	2,50	—
1332	470 411,00	1 326 444,36	Картометрический метод	2,50	—
1333	470 416,73	1 326 444,53	Картометрический метод	2,50	—
1334	470 439,25	1 326 445,84	Картометрический метод	2,50	—
1335	470 465,03	1 326 447,19	Картометрический метод	2,50	—
1192	470 539,95	1 326 452,33	Картометрический метод	2,50	—
ЗУ1(34)					
1336	469 959,04	1 329 301,48	Картометрический метод	2,50	—
1337	469 987,11	1 329 302,82	Картометрический метод	2,50	—
1338	469 990,84	1 329 302,08	Картометрический метод	2,50	—
1339	469 990,38	1 329 319,36	Картометрический метод	2,50	—
1340	469 989,27	1 329 331,41	Картометрический метод	2,50	—
1341	469 980,89	1 329 368,98	Картометрический метод	2,50	—

Раздел 2

Сведения о местоположении границ объекта					
1	2	3	4	5	6
1342	469 988,71	1 329 370,53	Картометрический метод	2,50	—
1343	469 991,47	1 329 372,04	Картометрический метод	2,50	—
1344	469 990,96	1 329 375,25	Картометрический метод	2,50	—
1345	469 981,90	1 329 384,65	Картометрический метод	2,50	—
1346	469 973,51	1 329 415,95	Картометрический метод	2,50	—
1347	469 971,38	1 329 421,97	Картометрический метод	2,50	—
1348	469 996,42	1 329 431,12	Картометрический метод	2,50	—
1349	469 994,96	1 329 442,56	Картометрический метод	2,50	—
1350	469 969,40	1 329 492,43	Картометрический метод	2,50	—
1351	470 031,34	1 329 519,52	Картометрический метод	2,50	—
1352	470 054,80	1 329 532,67	Картометрический метод	2,50	—
1353	470 079,69	1 329 542,50	Картометрический метод	2,50	—
1354	470 075,63	1 329 544,69	Картометрический метод	2,50	—
1355	469 952,70	1 329 488,57	Картометрический метод	2,50	—
1356	469 967,89	1 329 403,94	Картометрический метод	2,50	—
1357	469 982,58	1 329 340,47	Картометрический метод	2,50	—
1358	469 957,31	1 329 331,11	Картометрический метод	2,50	—
1336	469 959,04	1 329 301,48	Картометрический метод	2,50	—
ЗУ1(35)					
1359	469 631,44	1 323 398,44	Картометрический метод	2,50	—
1360	469 630,75	1 323 401,28	Картометрический метод	2,50	—
1361	469 629,43	1 323 512,22	Картометрический метод	2,50	—
1362	469 638,09	1 323 578,09	Картометрический метод	2,50	—
1363	469 641,82	1 323 626,60	Картометрический метод	2,50	—
1364	469 650,48	1 323 713,06	Картометрический метод	2,50	—
1365	469 660,34	1 323 771,24	Картометрический метод	2,50	—
1366	469 672,57	1 323 834,36	Картометрический метод	2,50	—
1367	469 686,54	1 323 858,98	Картометрический метод	2,50	—
1368	469 691,15	1 323 903,13	Картометрический метод	2,50	—
1369	469 713,62	1 323 937,24	Картометрический метод	2,50	—
1370	469 578,40	1 323 920,43	Картометрический метод	2,50	—
1371	469 621,30	1 323 894,08	Картометрический метод	2,50	—
1372	469 670,89	1 323 881,68	Картометрический метод	2,50	—
1373	469 674,44	1 323 872,38	Картометрический метод	2,50	—
1374	469 669,78	1 323 863,09	Картометрический метод	2,50	—
1375	469 625,73	1 323 850,25	Картометрический метод	2,50	—
1376	469 599,38	1 323 833,21	Картометрический метод	2,50	—
1377	469 597,39	1 323 816,61	Картометрический метод	2,50	—
1378	469 621,08	1 323 756,40	Картометрический метод	2,50	—
1379	469 634,58	1 323 718,32	Картометрический метод	2,50	—
1380	469 639,88	1 323 702,27	Картометрический метод	2,50	—
1381	469 640,17	1 323 689,49	Картометрический метод	2,50	—
1382	469 637,92	1 323 680,02	Картометрический метод	2,50	—
1383	469 631,04	1 323 671,62	Картометрический метод	2,50	—
1384	469 624,44	1 323 673,87	Картометрический метод	2,50	—
1385	469 615,76	1 323 683,35	Картометрический метод	2,50	—
1386	469 604,03	1 323 711,24	Картометрический метод	2,50	—
1387	469 562,86	1 323 756,40	Картометрический метод	2,50	—
1388	469 513,26	1 323 821,04	Картометрический метод	2,50	—
1389	469 461,02	1 323 871,74	Картометрический метод	2,50	—
1390	469 443,52	1 323 868,86	Картометрический метод	2,50	—
1391	469 392,82	1 323 923,59	Картометрический метод	2,50	—
1392	469 372,38	1 323 922,31	Картометрический метод	2,50	—
1393	469 374,40	1 323 854,75	Картометрический метод	2,50	—
1394	469 377,95	1 323 818,10	Картометрический метод	2,50	—

Раздел 2

Сведения о местоположении границ объекта					
1	2	3	4	5	6
1395	469 382,75	1 323 760,99	Картометрический метод	2,50	—
1396	469 420,32	1 323 379,72	Картометрический метод	2,50	—
1397	469 420,67	1 323 376,26	Картометрический метод	2,50	—
1398	469 578,28	1 323 390,65	Картометрический метод	2,50	—
1399	469 620,77	1 323 398,01	Картометрический метод	2,50	—
1359	469 631,44	1 323 398,44	Картометрический метод	2,50	—
3. Сведения о характерных точках части (частей) границы объекта					
1	2	3	4	5	6
—	—	—	—	—	—

>>