

**ГЛАВНОЕ УПРАВЛЕНИЕ АРХИТЕКТУРЫ И ГРАДОСТРОИТЕЛЬСТВА
РЯЗАНСКОЙ ОБЛАСТИ**

ПО С Т А Н О В Л Е Н И Е

«18» июня 2024 г.

№ 280-н

Об утверждении изменений в генеральный план муниципального образования –
Инякинское сельское поселение Шиловского муниципального района
Рязанской области

На основании статей 23-25 Градостроительного кодекса Российской Федерации, статьи 2 Закона Рязанской области от 28.12.2018 № 106-ОЗ «О перераспределении отдельных полномочий в области градостроительной деятельности между органами местного самоуправления муниципальных образований Рязанской области и органами государственной власти Рязанской области», с учетом заключения о результатах общественных обсуждений от 28.05.2024, руководствуясь постановлением Правительства Рязанской области от 06.08.2008 № 153 «Об утверждении Положения о главном управлении архитектуры и градостроительства Рязанской области», приказом главного управления архитектуры и градостроительства Рязанской области от 21.05.2024 № 25-ок «О направлении работника в командировку», главное управление архитектуры и градостроительства Рязанской области ПОСТАНОВЛЯЕТ:

1. Утвердить изменения в генеральный план муниципального образования – Инякинское сельское поселение Шиловского муниципального района Рязанской области, утвержденный постановлением главного управления архитектуры и градостроительства Рязанской области от 16.09.2022 № 516-п «Об утверждении генерального плана муниципального образования – Инякинское сельское поселение Шиловского муниципального района Рязанской области»:

1) в таблице, определяющей площади функциональных зон, пункта 2 положения о территориальном планировании:

- цифры «142,52» заменить цифрами «145,72»;

- цифры «16120,91» заменить цифрами «15066,28»;

2) в приложении № 1 согласно приложению № 1 к настоящему постановлению;

3) в приложении № 2 согласно приложению № 2 к настоящему

постановлению;

4) в приложении № 3 согласно приложению № 3 к настоящему постановлению.

2. Настоящее постановление вступает в силу со дня его официального опубликования.

3. Государственному казенному учреждению Рязанской области «Центр градостроительного развития Рязанской области» обеспечить доступ к изменениям в генеральный план муниципального образования – Инякинское сельское поселение Шиловского муниципального района Рязанской области в федеральной государственной информационной системе территориального планирования и размещение в государственных информационных системах обеспечения градостроительной деятельности в соответствии с требованиями Градостроительного кодекса Российской Федерации.

4. Отделу кадровой работы и делопроизводства обеспечить:

1) государственную регистрацию настоящего постановления в правовом департаменте аппарата Губернатора и Правительства Рязанской области;

2) опубликование настоящего постановления в сетевом издании «Рязанские ведомости» (www.rv-gyazan.ru) и на официальном интернет-портале правовой информации (www.pravo.gov.ru).

5. Отделу информационного обеспечения градостроительной деятельности разместить настоящее постановление на официальном сайте главного управления архитектуры и градостроительства Рязанской области в сети «Интернет».

6. Предложить главе муниципального образования – Шиловский муниципальный район Рязанской области, главе муниципального образования – Инякинское сельское поселение Шиловского муниципального района Рязанской области обеспечить размещение настоящего постановления на официальном сайте муниципального образования в сети «Интернет», публикацию в средствах массовой информации.

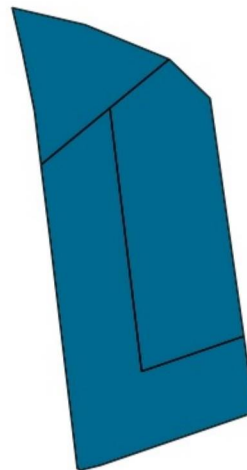
7. Контроль за исполнением настоящего постановления возложить на заместителя начальника главного управления архитектуры и градостроительства Рязанской области Т.С. Попкову.

И.о. начальника


О.М. Алямовская

Внесение изменений в генеральный план муниципального образования - Инякинское сельское поселение Шиловского муниципального района Рязанской области в части территории земельных участков с кадастровыми номерами 62:25:0020302:407, 62:25:0020302:410, 62:25:0020302:411

Фрагмент карты планируемого размещения
объектов местного значения
Масштаб 1:5000



Условные обозначения

сущ.

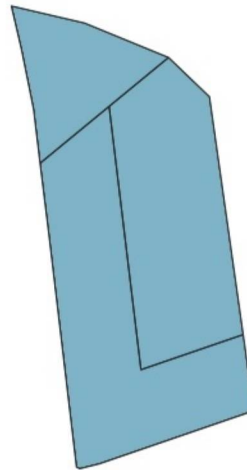
Функциональные зоны



Зона транспортной инфраструктуры

Внесение изменений в генеральный план муниципального образования - Инякинское сельское поселение Шиловского муниципального района Рязанской области в части территории земельных участков с кадастровыми номерами 62:25:0020302:407, 62:25:0020302:410, 62:25:0020302:411

Фрагмент карты границ населенных пунктов,
входящих в состав поселения
Масштаб 1:5000



Условные обозначения

сущ.

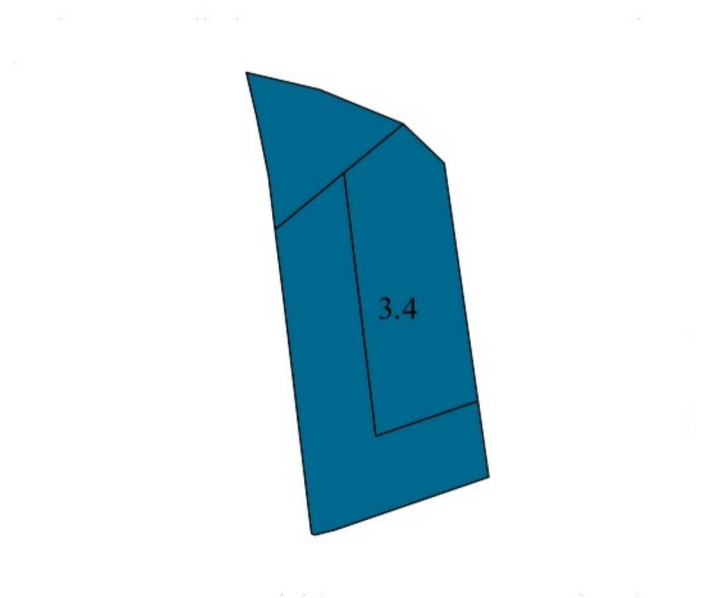
Функциональные зоны



Зона транспортной инфраструктуры

Внесение изменений в генеральный план муниципального образования - Инякинское сельское поселение Шиловского муниципального района Рязанской области в части территории земельных участков с кадастровыми номерами 62:25:0020302:407, 62:25:0020302:410, 62:25:0020302:411

Фрагмент карты функциональных зон поселения
Масштаб 1:5000



Условные обозначения

сущ.

Функциональные зоны

3.4 Зона транспортной инфраструктуры