

**ГЛАВНОЕ УПРАВЛЕНИЕ АРХИТЕКТУРЫ И ГРАДОСТРОИТЕЛЬСТВА  
РЯЗАНСКОЙ ОБЛАСТИ**

**ПО С Т А Н О В Л Е Н И Е**

« 11 » июня 2024 г.

№ 266-н

Об утверждении изменений в генеральный план муниципального образования –  
Полянское сельское поселение Рязанского муниципального района  
Рязанской области

На основании статей 23-25 Градостроительного кодекса Российской Федерации, статьи 2 Закона Рязанской области от 28.12.2018 № 106-ОЗ «О перераспределении отдельных полномочий в области градостроительной деятельности между органами местного самоуправления муниципальных образований Рязанской области и органами государственной власти Рязанской области», с учетом заключения о результатах общественных обсуждений от 07.05.2024, руководствуясь постановлением Правительства Рязанской области от 06.08.2008 № 153 «Об утверждении Положения о главном управлении архитектуры и градостроительства Рязанской области», главное управление архитектуры и градостроительства Рязанской области ПОСТАНОВЛЯЕТ:

1. Утвердить изменения в генеральный план муниципального образования – Полянское сельское поселение Рязанского муниципального района Рязанской области, утвержденный постановлением главного управления архитектуры и градостроительства Рязанской области от 22.11.2019 № 374-п «Об утверждении Генерального плана муниципального образования – Полянское сельское поселение Рязанского муниципального района Рязанской области» (в редакции постановлений Главархитектуры Рязанской области от 14.10.2020 № 658-п, от 12.05.2023 № 196-п, с изменениями, внесенными постановлениями Главархитектуры Рязанской области от 18.05.2022 № 248-п, от 27.09.2022 № 541-п, от 05.10.2022 № 571-п, от 27.11.2023 № 564-п, от 23.05.2024 № 248-п, от 04.06.2024 № 258-п) (далее – Постановление):

1) в приложении № 2 к Постановлению согласно приложению № 1 к настоящему постановлению;

2) в приложении № 4 к Постановлению согласно приложению № 2 к настоящему постановлению.

2. Настоящее постановление вступает в силу со дня его официального опубликования.

3. Государственному казенному учреждению Рязанской области «Центр градостроительного развития Рязанской области» обеспечить доступ к изменениям в генеральный план муниципального образования – Полянское сельское поселение Рязанского муниципального района Рязанской области в федеральной государственной информационной системе территориального планирования и размещение в государственных информационных системах обеспечения градостроительной деятельности в соответствии с требованиями Градостроительного кодекса Российской Федерации.

4. Отделу кадровой работы и делопроизводства обеспечить:

1) государственную регистрацию настоящего постановления в правовом департаменте аппарата Губернатора и Правительства Рязанской области;


2) опубликование настоящего постановления в сетевом издании «Рязанские ведомости» ([www.rv-ryazan.ru](http://www.rv-ryazan.ru)) и на официальном интернет-портале правовой информации ([www.pravo.gov.ru](http://www.pravo.gov.ru)).

5. Отделу информационного обеспечения градостроительной деятельности разместить настоящее постановление на официальном сайте главного управления архитектуры и градостроительства Рязанской области в сети «Интернет».

6. Предложить главе муниципального образования – Рязанский муниципальный район Рязанской области, главе муниципального образования – Полянское сельское поселение Рязанского муниципального района Рязанской области обеспечить размещение настоящего постановления на официальном сайте муниципального образования в сети «Интернет», публикацию в средствах массовой информации.

7. Контроль за исполнением настоящего постановления возложить на заместителя начальника главного управления архитектуры и градостроительства Рязанской области Т.С. Попкову.

Начальник








Р.В. Шашкин

**Внесение изменений в генеральный план муниципального образования - Полянское сельское поселение Рязанского муниципального района Рязанской области в части территории земельного участка с кадастровым номером 62:15:0080533:51**

Фрагмент карты планируемого размещения  
объектов местного значения поселения  
Масштаб 1:10000



Условные обозначения




- суш.      Функциональные зоны
-  Зона застройки среднеэтажными жилыми домами (от 5 до 8 этажей, включая мансардный)
  -  Линии электропередачи (ЛЭП)
  -  Линии электропередачи 35 кВ
  -  Улично-дорожная сеть сельского населенного пункта
  -  Проезд

**Внесение изменений в генеральный план муниципального образования - Полянское сельское поселение Рязанского муниципального района Рязанской области в части территории земельного участка с кадастровым номером 62:15:0080533:51**

Фрагмент карты функциональных зон поселения  
Масштаб 1:10000



Условные обозначения

- |   |  |
|---|--|
| сущ.  | Функциональные зоны  |
|  | Зона застройки среднеэтажными жилыми домами (от 5 до 8 этажей, включая мансардный) |
|  | Улично-дорожная сеть сельского населенного пункта                                  |
|  | Проезд   |