

**ГЛАВНОЕ УПРАВЛЕНИЕ АРХИТЕКТУРЫ И ГРАДОСТРОИТЕЛЬСТВА
РЯЗАНСКОЙ ОБЛАСТИ**

ПО С Т А Н О В Л Е Н И Е

«07» июня 2024 г.

№ д6д-н

Об утверждении изменений в генеральный план муниципального образования –
Пронское городское поселение Пронского муниципального района
Рязанской области

На основании статей 23-25 Градостроительного кодекса Российской Федерации, статьи 2 Закона Рязанской области от 28.12.2018 № 106-ОЗ «О перераспределении отдельных полномочий в области градостроительной деятельности между органами местного самоуправления муниципальных образований Рязанской области и органами государственной власти Рязанской области», с учетом заключения о результатах общественных обсуждений от 07.05.2024, руководствуясь постановлением Правительства Рязанской области от 06.08.2008 № 153 «Об утверждении Положения о главном управлении архитектуры и градостроительства Рязанской области», главное управление архитектуры и градостроительства Рязанской области ПОСТАНОВЛЯЕТ:

1. Утвердить изменения в генеральный план муниципального образования – Пронское городское поселение Пронского муниципального района Рязанской области, утвержденный постановлением главного управления архитектуры и градостроительства Рязанской области от 25.11.2022 № 720-п «Об утверждении генерального плана муниципального образования – Пронское городское поселение Пронского муниципального района Рязанской области» (в редакции постановления Главархитектуры Рязанской области от 19.04.2024 № 165-п):

1) в таблице, определяющей площади функциональных зон, пункта 2.1 положения о территориальном планировании:

- цифры «1163,89» заменить цифрами «1165,74»;
- цифры «8,33» заменить цифрами «8,17»;
- цифры «7002,04» заменить цифрами «6984,79»;
- цифры «208,58» заменить цифрами «209,78»;

2) в приложении № 1 согласно приложению № 1 к настоящему

постановлению;

3) в приложении № 2 согласно приложению № 2 к настоящему постановлению;

4) в приложении № 3 согласно приложению № 3 к настоящему постановлению;

5) в приложении № 4 описание местоположения границ населенного пункта р.п. Пронск изложить в редакции согласно приложению № 4 к настоящему постановлению.

2. Настоящее постановление вступает в силу со дня его официального опубликования.

3. Государственному казенному учреждению Рязанской области «Центр градостроительного развития Рязанской области»:

1) обеспечить доступ к изменениям в генеральный план муниципального образования – Пронское городское поселение Пронского муниципального района Рязанской области в федеральной государственной информационной системе территориального планирования и размещение в государственных информационных системах обеспечения градостроительной деятельности в соответствии с требованиями Градостроительного кодекса Российской Федерации;

2) подготовить, заверить усиленной квалифицированной электронной подписью и направить в территориальный орган федерального органа исполнительной власти, уполномоченный Правительством Российской Федерации на осуществление государственного кадастрового учета, государственной регистрации прав, ведение Единого государственного реестра недвижимости, сведения о границах населенных пунктов для внесения в Единый государственный реестр недвижимости в соответствии с Федеральным законом от 13.07.2015 № 218-ФЗ «О государственной регистрации недвижимости».

4. Отделу кадровой работы и делопроизводства обеспечить:

1) государственную регистрацию настоящего постановления в правовом департаменте аппарата Губернатора и Правительства Рязанской области;


2) опубликование настоящего постановления в сетевом издании «Рязанские ведомости» (www.rv-ryazan.ru) и на официальном интернет-портале правовой информации (www.pravo.gov.ru).

5. Отделу информационного обеспечения градостроительной деятельности разместить настоящее постановление на официальном сайте главного управления архитектуры и градостроительства Рязанской области в сети «Интернет».

6. Предложить главе муниципального образования – Пронский муниципальный район Рязанской области, главе муниципального образования – Пронское городское поселение Пронского муниципального района Рязанской области обеспечить размещение настоящего постановления на официальном сайте муниципального образования в сети «Интернет», публикацию в средствах массовой информации.

7. Контроль за исполнением настоящего постановления возложить на заместителя начальника главного управления архитектуры и градостроительства Рязанской области Т.С. Попкову.

Начальник

A handwritten signature in black ink, appearing to be 'R.V. Shashkin', written in a cursive style.

Р.В. Шашкин

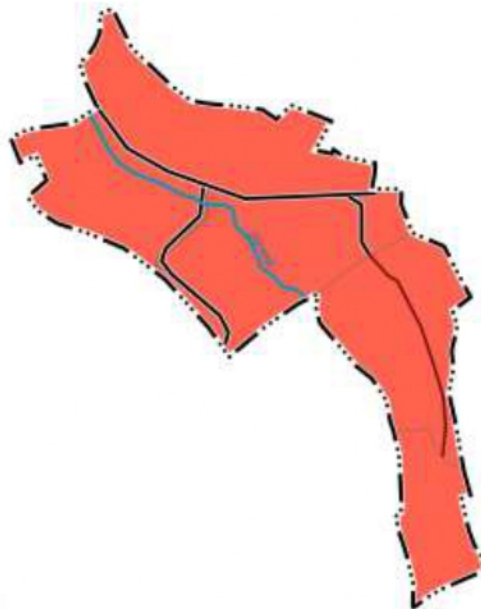
Приложение № 1
к постановлению главного управления
архитектуры и градостроительства
Рязанской области
от 07 июня 2024 г. № 262-п

**Внесение изменений в генеральный план муниципального образования -
Пронское городское поселение Пронского муниципального района
Рязанской области**

Фрагменты карты планируемого размещения объектов местного значения поселения

Фрагмент карты в части включения в границы населенного пункта рп. Пронск земельного участка с кадастровым номером 62:11:0070310:804 и изменения функциональной зоны с «Зоны сельскохозяйственного использования» на зону «Жилые зоны»

М 1:12000




Условные обозначения




сущ.	Границы единиц административно-территориального деления Российской Федерации	сущ.	Водоток (река, ручей, канал)
— ····	Граница населенного пункта		Автомобильные дороги
■	Функциональные зоны	—	Автомобильные дороги местного значения
■	Жилые зоны	—	Улично-дорожная сеть городского населенного пункта
—	Поверхностные водные объекты	—	Улицы и дороги местного значения
—	Водоток (река, ручей, канал)		

Фрагмент карты в части приведения к единой функциональной зоне «Зона озелененных территорий общего пользования (лесопарки, парки, сады, скверы, бульвары, городские леса)» многоконтурного земельного участка с кадастровым номером 62:11:0020201:279

М 1:12000



Условные обозначения


сущ.	Функциональные зоны
	Зона зеленых насаждений общего пользования (лесопарки, парки, сады, скверы, бульвары, городские леса)
	Улично-дорожная сеть городского населенного пункта
	Улицы и дороги местного значения

Фрагмент карты в части изменения функциональной зоны земельного участка под объектом капитального строительства с кадастровым номером 62:11:0020102:58 по адресу: Рязанская обл., Пронский р-н, рп. Пронск, ул. Новая, д. 20 с зоны «Коммунально-складская зона» на зону «Жилые зоны»

М 1:1000



Условные обозначения

сущ.	Функциональные зоны
	Жилые зоны

**Внесение изменений в генеральный план муниципального образования -
Пронское городское поселение
Пронского муниципального района Рязанской области**

Фрагмент карты границ населенных пунктов, входящих в состав поселения

Фрагмент карты в части включения в границы населенного пункта рп. Пронск земельного участка с кадастровым номером 62:11:0070310:804 и изменения функциональной зоны с «Зоны сельскохозяйственного использования» на зону «Жилые зоны»

М 1:12000



Условные обозначения

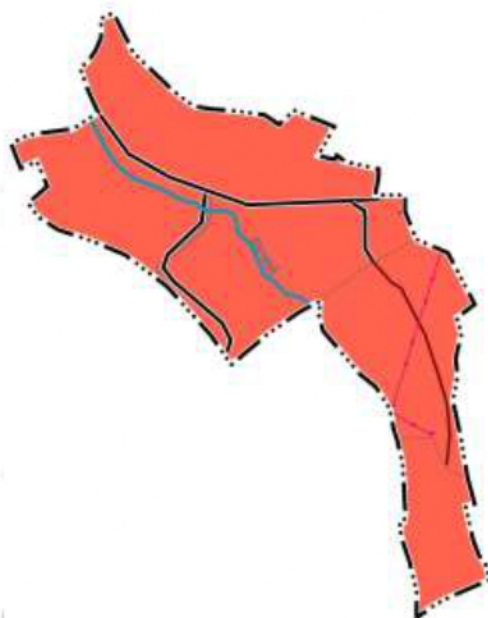
- сущ. Границы единиц административно-территориального деления Российской Федерации
— ···· Граница населенного пункта

**Внесение изменений в генеральный план муниципального образования -
Пронское городское поселение Пронского муниципального района
Рязанской области**

Фрагменты карты функциональных зон поселения

Фрагмент карты в части включения в границы населенного пункта рп. Пронск земельного участка с кадастровым номером 62:11:0070310:804 и изменения функциональной зоны с «Зоны сельскохозяйственного использования» на зону «Жилые зоны»

М 1:12000




Условные обозначения





сущ.	Границы единиц административно-территориального деления Российской Федерации	сущ.	Автомобильные дороги
— ····	Граница населенного пункта	—	Автомобильные дороги местного значения
■	Функциональные зоны	—	Улично-дорожная сеть городского населенного пункта
■	Жилые зоны	—	Улицы и дороги местного значения
—	Поверхностные водные объекты	—	Линии электропередачи
—	Водоток (река, ручей, канал)	—	Линии электропередачи 10 кВ
■	Водоток (река, ручей, канал)		

Фрагмент карты в части приведения к единой функциональной зоне «Зона озелененных территорий общего пользования (лесопарки, парки, сады, скверы, бульвары, городские леса)» многоконтурного земельного участка с кадастровым номером 62:11:0020201:279

М 1:12000



Условные обозначения


сущ.	Функциональные зоны
	Зона озелененных территорий общего пользования (лесопарки, парки, сады, скверы, бульвары, городские леса)
	Улично-дорожная сеть городского населенного пункта
	Улицы и дороги местного значения
	Линии электропередачи
	Линии электропередачи 10 кВ

Фрагмент карты в части изменения функциональной зоны земельного участка под объектом капитального строительства с кадастровым номером 62:11:0020102:58 по адресу: Рязанская обл., Пронский р-н, рп. Пронск, ул. Новая, д. 20 с зоны «Коммунально-складская зона» на зону «Жилые зоны»

М 1:1000



Условные обозначения

сущ.	Функциональные зоны
	Жилые зоны

«ГРАФИЧЕСКОЕ ОПИСАНИЕ
местоположения границ населенных пунктов, территориальных зон, особо
охраняемых природных территорий, зон с особыми условиями использования
территории

Граница населенного пункта р.п. Пронск

(наименование объекта местоположение границ, которого описано (далее - объект)

Раздел 1

Сведения об объекте		
№ п/п	Характеристики объекта	Описание характеристик
1	2	3
1	Местоположение объекта	<i>Российская Федерация, Рязанская область, р-н Пронский, г/п Пронское, рп Пронск</i>
2	Площадь объекта ± величина погрешности определения площади (Р ± Дельта Р)	<i>15774296кв.м. ± 1777кв.м.</i>
3	Иные характеристики объекта	-

Раздел 2

Сведения о местоположении границ объекта					
1. Система координат <u>МСК-62</u>					
2. Сведения о характерных точках границ объекта					
Обозначение характерных точек границ	Координаты, м		Метод определения координат характерной точки	Средняя квадратическая погрешность положения характерной точки (Мт), м	Описание обозначения точки на местности (при наличии)
	X	Y			
1	2	3	4	5	6
ЗУ(1)					
1	389323,91	1322454,29	Картометрический метод	2,50	-
2	389275,46	1322467,39	Картометрический метод	2,50	-
3	389275,46	1322479,07	Картометрический метод	2,50	-
4	388866,24	1322573,58	Картометрический метод	2,50	-
5	388770,34	1322603,69	Картометрический метод	2,50	-
6	388770,34	1322598,38	Картометрический метод	2,50	-
7	388788,76	1322560,03	Картометрический метод	2,50	-
8	388802,67	1322524,31	Картометрический метод	2,50	-
9	388789,89	1322519,8	Картометрический метод	2,50	-
10	388768,09	1322577,7	Картометрический метод	2,50	-
11	388745,74	1322587,43	Картометрический метод	2,50	-
12	388701,98	1322588,55	Картометрический метод	2,50	-
13	388689,31	1322555,4	Картометрический метод	2,50	-
14	388683,96	1322520,4	Картометрический метод	2,50	-
15	388636,36	1322516,07	Картометрический метод	2,50	-
16	388611,06	1322514,26	Картометрический метод	2,50	-
17	388584,31	1322533,06	Картометрический метод	2,50	-
18	388549,19	1322544,86	Картометрический метод	2,50	-
19	388534,27	1322548,92	Картометрический метод	2,50	-
20	388516,86	1322545,31	Картометрический метод	2,50	-
21	388492,67	1322538,07	Картометрический метод	2,50	-
22	388466,22	1322541,46	Картометрический метод	2,50	-
23	388446,78	1322550,06	Картометрический метод	2,50	-
24	388490,88	1322649,54	Картометрический метод	2,50	-
25	388498,14	1322677,3	Картометрический метод	2,50	-
26	388526,43	1322783,06	Картометрический метод	2,50	-
27	388715,47	1322809,63	Картометрический метод	2,50	-
28	388752,68	1322843,48	Картометрический метод	2,50	-
29	388802,04	1322894,96	Картометрический метод	2,50	-
30	388854,09	1322931,08	Картометрический метод	2,50	-
31	388962,73	1322923,26	Картометрический метод	2,50	-
32	388993,7	1323023,57	Картометрический метод	2,50	-
33	388995,05	1323118,49	Картометрический метод	2,50	-
34	389000,43	1323163,6	Картометрический метод	2,50	-
35	389016,36	1323196,22	Картометрический метод	2,50	-
36	389011,2	1323230,92	Картометрический метод	2,50	-
37	388986,3	1323239,67	Картометрический метод	2,50	-
38	388938,5	1323238,33	Картометрический метод	2,50	-

Сведения о местоположении границ объекта

39	388850,51	1323221,39	Картометрический метод	2,50	-
40	388857,03	1323266,95	Картометрический метод	2,50	-
41	388801,27	1323303,78	Картометрический метод	2,50	-
42	388756,19	1323381,21	Картометрический метод	2,50	-
43	388717,6	1323430	Картометрический метод	2,50	-
44	388638,75	1323564,89	Картометрический метод	2,50	-
45	388627,41	1323573,94	Картометрический метод	2,50	-
46	388624,94	1323612,52	Картометрический метод	2,50	-
47	388662,09	1323798,04	Картометрический метод	2,50	-
48	388668,95	1323864,36	Картометрический метод	2,50	-
49	388688,39	1323918,1	Картометрический метод	2,50	-
50	388819,88	1324130,76	Картометрический метод	2,50	-
51	388190,87	1324577,32	Картометрический метод	2,50	-
52	387736,01	1324900,22	Картометрический метод	2,50	-
53	387737,2	1324900,39	Картометрический метод	2,50	-
54	387736,01	1324901,25	Картометрический метод	2,50	-
55	387724,28	1324900,16	Картометрический метод	2,50	-
56	387682,13	1324836,57	Картометрический метод	2,50	-
57	387665,54	1324813,63	Картометрический метод	2,50	-
58	387683,54	1324792,25	Картометрический метод	2,50	-
59	387691,18	1324758,35	Картометрический метод	2,50	-
60	387681,52	1324756,91	Картометрический метод	2,50	-
61	387608,15	1324763,85	Картометрический метод	2,50	-
62	387579,36	1324766,65	Картометрический метод	2,50	-
63	387587,32	1324785,87	Картометрический метод	2,50	-
64	387599,91	1324817,25	Картометрический метод	2,50	-
65	387606,76	1324845,31	Картометрический метод	2,50	-
66	387611,62	1324886,41	Картометрический метод	2,50	-
67	387605,98	1324914,03	Картометрический метод	2,50	-
68	387585,21	1324955,57	Картометрический метод	2,50	-
69	387558,48	1324991,8	Картометрический метод	2,50	-
70	387523,35	1325025,83	Картометрический метод	2,50	-
71	387532,19	1325044,39	Картометрический метод	2,50	-
72	387528,1	1325100,73	Картометрический метод	2,50	-
73	387503,03	1325151,33	Картометрический метод	2,50	-
74	387499,59	1325219,83	Картометрический метод	2,50	-
75	387497,83	1325268,44	Картометрический метод	2,50	-
76	387526,11	1325280,81	Картометрический метод	2,50	-
77	387557,49	1325255,18	Картометрический метод	2,50	-
78	387585,33	1325221,15	Картометрический метод	2,50	-
79	387616,51	1325213,22	Картометрический метод	2,50	-
80	387661,1	1325217,79	Картометрический метод	2,50	-
81	387665,67	1325271,53	Картометрический метод	2,50	-
82	387608,5	1325404,16	Картометрический метод	2,50	-
83	387584,49	1325471,61	Картометрический метод	2,50	-
84	387592,5	1325609,96	Картометрический метод	2,50	-
85	387585,66	1325662,54	Картометрический метод	2,50	-
86	387438,17	1325747,15	Картометрический метод	2,50	-
87	387354,7	1325770,02	Картометрический метод	2,50	-
88	387338,93	1325768,7	Картометрический метод	2,50	-
89	387314,88	1325766,69	Картометрический метод	2,50	-

Сведения о местоположении границ объекта

90	387286,1	1325764,3	Картометрический метод	2,50	-
91	387248,37	1325742,58	Картометрический метод	2,50	-
92	387243,77	1325739,69	Картометрический метод	2,50	-
93	387230,13	1325720,57	Картометрический метод	2,50	-
94	387247,02	1325709,75	Картометрический метод	2,50	-
95	387252,57	1325544,19	Картометрический метод	2,50	-
96	387266,66	1325479,61	Картометрический метод	2,50	-
97	387262,09	1325377,85	Картометрический метод	2,50	-
98	387292,79	1325331,63	Картометрический метод	2,50	-
99	387295,52	1325280,2	Картометрический метод	2,50	-
100	387266,71	1325215,41	Картометрический метод	2,50	-
101	387274,97	1325187,49	Картометрический метод	2,50	-
102	387268,92	1325080,18	Картометрический метод	2,50	-
103	387277,32	1325056,32	Картометрический метод	2,50	-
104	387280,43	1325034,68	Картометрический метод	2,50	-
105	387269,38	1324899,24	Картометрический метод	2,50	-
106	387270,09	1324832,47	Картометрический метод	2,50	-
107	387239,76	1324684,24	Картометрический метод	2,50	-
108	387228,27	1324604,25	Картометрический метод	2,50	-
109	387241,56	1324542,87	Картометрический метод	2,50	-
110	387238,08	1324504,34	Картометрический метод	2,50	-
111	387218,64	1324454,03	Картометрический метод	2,50	-
112	387189,44	1324429,25	Картометрический метод	2,50	-
113	387176,94	1324389,02	Картометрический метод	2,50	-
114	387163,03	1324280,31	Картометрический метод	2,50	-
115	387156,21	1324258,42	Картометрический метод	2,50	-
116	387153,87	1324260,55	Картометрический метод	2,50	-
117	387138,61	1324266,4	Картометрический метод	2,50	-
118	387134,06	1324266,21	Картометрический метод	2,50	-
119	387126,67	1324263,46	Картометрический метод	2,50	-
120	387113,02	1324257,27	Картометрический метод	2,50	-
121	387102,54	1324253,5	Картометрический метод	2,50	-
122	387102	1324254,09	Картометрический метод	2,50	-
123	387092,23	1324248,53	Картометрический метод	2,50	-
124	387095,9	1324238,55	Картометрический метод	2,50	-
125	387086,91	1324233,58	Картометрический метод	2,50	-
126	387055,14	1324220,79	Картометрический метод	2,50	-
127	387018,34	1324232,88	Картометрический метод	2,50	-
128	387014,95	1324239,74	Картометрический метод	2,50	-
129	387009,93	1324237,31	Картометрический метод	2,50	-
130	387009,2	1324237,24	Картометрический метод	2,50	-
131	386975,65	1324306,88	Картометрический метод	2,50	-
132	386907,64	1324275,48	Картометрический метод	2,50	-
133	386935,82	1324222,71	Картометрический метод	2,50	-
134	386927,09	1324193,92	Картометрический метод	2,50	-
135	386821,33	1324201,92	Картометрический метод	2,50	-
136	386805,2	1324183,91	Картометрический метод	2,50	-
137	386791,94	1324178,16	Картометрический метод	2,50	-
138	386789,41	1324169,1	Картометрический метод	2,50	-
139	386788,52	1324153,63	Картометрический метод	2,50	-
140	386781,01	1324149,43	Картометрический метод	2,50	-

Сведения о местоположении границ объекта

141	386763,99	1324144,79	Картометрический метод	2,50	-
142	386742,78	1324142,58	Картометрический метод	2,50	-
143	386719,57	1324150,47	Картометрический метод	2,50	-
144	386707	1324192,2	Картометрический метод	2,50	-
145	386692,7	1324211,07	Картометрический метод	2,50	-
146	386672,12	1324214,5	Картометрический метод	2,50	-
147	386669,27	1324233,36	Картометрический метод	2,50	-
148	386690,42	1324240,22	Картометрический метод	2,50	-
149	386672,84	1324280,55	Картометрический метод	2,50	-
150	386653,26	1324313,4	Картометрический метод	2,50	-
151	386624,68	1324311,68	Картометрический метод	2,50	-
152	386608,67	1324288,24	Картометрический метод	2,50	-
153	386577,8	1324284,24	Картометрический метод	2,50	-
154	386544,45	1324287,77	Картометрический метод	2,50	-
155	386507,84	1324305,36	Картометрический метод	2,50	-
156	386478,9	1324325,4	Картометрический метод	2,50	-
157	386426,88	1324318,54	Картометрический метод	2,50	-
158	386361,14	1324286,53	Картометрический метод	2,50	-
159	386349,13	1324281,95	Картометрический метод	2,50	-
160	386314,24	1324288,42	Картометрический метод	2,50	-
161	386257,9	1324367,74	Картометрический метод	2,50	-
162	386223,87	1324396,02	Картометрический метод	2,50	-
163	386199,35	1324427,16	Картометрический метод	2,50	-
164	386143,33	1324428,87	Картометрический метод	2,50	-
165	386098,17	1324427,73	Картометрический метод	2,50	-
166	386037	1324526,06	Картометрический метод	2,50	-
167	386035,23	1324537,57	Картометрический метод	2,50	-
168	386001,99	1324548,41	Картометрический метод	2,50	-
169	385981,51	1324548,65	Картометрический метод	2,50	-
170	385914,31	1324545,27	Картометрический метод	2,50	-
171	385881,07	1324553,71	Картометрический метод	2,50	-
172	385799,89	1324494,45	Картометрический метод	2,50	-
173	385731,61	1324534,37	Картометрический метод	2,50	-
174	385681,63	1324550,6	Картометрический метод	2,50	-
175	385670	1324513,89	Картометрический метод	2,50	-
176	385418,41	1324794,16	Картометрический метод	2,50	-
177	385433,78	1324814,97	Картометрический метод	2,50	-
178	385403,63	1324838,18	Картометрический метод	2,50	-
179	385397,96	1324855,81	Картометрический метод	2,50	-
180	385402,75	1324885,03	Картометрический метод	2,50	-
181	385402,73	1324917,51	Картометрический метод	2,50	-
182	385402,01	1324942	Картометрический метод	2,50	-
183	385404,95	1324954,25	Картометрический метод	2,50	-
184	385414,79	1324966,33	Картометрический метод	2,50	-
185	385425	1324975,02	Картометрический метод	2,50	-
186	385452,57	1324982,94	Картометрический метод	2,50	-
187	385476,91	1324996,29	Картометрический метод	2,50	-
188	385487,02	1325005,94	Картометрический метод	2,50	-
189	385493,49	1325016,38	Картометрический метод	2,50	-
190	385513,39	1325028,43	Картометрический метод	2,50	-
191	385524,54	1325038,38	Картометрический метод	2,50	-

Сведения о местоположении границ объекта

192	385530,26	1325048,22	Картометрический метод	2,50	-
193	385407,46	1325046,28	Картометрический метод	2,50	-
194	385374	1325071,27	Картометрический метод	2,50	-
195	385173,83	1325085	Картометрический метод	2,50	-
196	385130,81	1325052,7	Картометрический метод	2,50	-
197	385104,03	1325017,7	Картометрический метод	2,50	-
198	385094,88	1324997,12	Картометрический метод	2,50	-
199	385098,31	1324933,09	Картометрический метод	2,50	-
200	385090,31	1324894,22	Картометрический метод	2,50	-
201	385124,61	1324861,06	Картометрический метод	2,50	-
202	385198,93	1324835,9	Картометрический метод	2,50	-
203	385193,21	1324806,18	Картометрический метод	2,50	-
204	385242,37	1324762,73	Картометрический метод	2,50	-
205	385276,67	1324773,02	Картометрический метод	2,50	-
206	385483,8	1324583	Картометрический метод	2,50	-
207	385433,72	1324574,49	Картометрический метод	2,50	-
208	385411,18	1324559,47	Картометрический метод	2,50	-
209	385383,22	1324584,76	Картометрический метод	2,50	-
210	385354,62	1324636,36	Картометрический метод	2,50	-
211	385317,48	1324672,8	Картометрический метод	2,50	-
212	385189,42	1324715,68	Картометрический метод	2,50	-
213	385170,56	1324716,82	Картометрический метод	2,50	-
214	385135,11	1324716,25	Картометрический метод	2,50	-
215	385087,66	1324732,83	Картометрический метод	2,50	-
216	385057,21	1324744,79	Картометрический метод	2,50	-
217	385036,79	1324752,55	Картометрический метод	2,50	-
218	385054,51	1324815,72	Картометрический метод	2,50	-
219	385018,49	1324827,15	Картометрический метод	2,50	-
220	384969,5	1324799,43	Картометрический метод	2,50	-
221	384956,68	1324838,76	Картометрический метод	2,50	-
222	384897,87	1324876,31	Картометрический метод	2,50	-
223	384875	1324875,74	Картометрический метод	2,50	-
224	384839,56	1324911,19	Картометрический метод	2,50	-
225	384804,69	1324916,33	Картометрический метод	2,50	-
226	384790,97	1324901,47	Картометрический метод	2,50	-
227	384781,46	1324872,78	Картометрический метод	2,50	-
228	384740,09	1324797,42	Картометрический метод	2,50	-
229	384758,38	1324761,98	Картометрический метод	2,50	-
230	384680,63	1324672,8	Картометрический метод	2,50	-
231	384752,18	1324581,44	Картометрический метод	2,50	-
232	384717,22	1324589,34	Картометрический метод	2,50	-
233	384652,05	1324483	Картометрический метод	2,50	-
234	384653,19	1324336,66	Картометрический метод	2,50	-
235	384671	1324273,74	Картометрический метод	2,50	-
236	384687,15	1324218,38	Картометрический метод	2,50	-
237	384761,2	1324197,87	Картометрический метод	2,50	-
238	384869,19	1324188,8	Картометрический метод	2,50	-
239	384852,85	1324127,74	Картометрический метод	2,50	-
240	384797,71	1324109,75	Картометрический метод	2,50	-
241	384812,26	1324065,14	Картометрический метод	2,50	-
242	384785,12	1324054,84	Картометрический метод	2,50	-

Сведения о местоположении границ объекта

243	384758,99	1324041,43	Картометрический метод	2,50	-
244	384769,31	1324009,81	Картометрический метод	2,50	-
245	384576,45	1323751,39	Картометрический метод	2,50	-
246	384234,59	1323467,84	Картометрический метод	2,50	-
247	384179,37	1323597,09	Картометрический метод	2,50	-
248	384103,04	1323645,67	Картометрический метод	2,50	-
249	384028,52	1323538,71	Картометрический метод	2,50	-
250	384090,76	1323487,86	Картометрический метод	2,50	-
251	384079,57	1323469,56	Картометрический метод	2,50	-
252	384033,52	1323404,8	Картометрический метод	2,50	-
253	384011,19	1323443,22	Картометрический метод	2,50	-
254	383985,45	1323472,32	Картометрический метод	2,50	-
255	383953,24	1323477,28	Картометрический метод	2,50	-
256	383911,98	1323457,21	Картометрический метод	2,50	-
257	383746,96	1323347,65	Картометрический метод	2,50	-
258	383554,09	1323335,68	Картометрический метод	2,50	-
259	383492,21	1323204,04	Картометрический метод	2,50	-
260	383442,25	1323206,59	Картометрический метод	2,50	-
261	383323,34	1323227,17	Картометрический метод	2,50	-
262	383107,25	1323245,46	Картометрический метод	2,50	-
263	382909,45	1323250,9	Картометрический метод	2,50	-
264	382905,11	1323256,69	Картометрический метод	2,50	-
265	382763,1	1323269,47	Картометрический метод	2,50	-
266	382757,82	1323043,2	Картометрический метод	2,50	-
267	382757,53	1323030,96	Картометрический метод	2,50	-
268	382756,46	1323023,16	Картометрический метод	2,50	-
269	382739,24	1322897,19	Картометрический метод	2,50	-
270	382755,24	1322861,74	Картометрический метод	2,50	-
271	382898,16	1322859,46	Картометрический метод	2,50	-
272	382914,17	1322844,59	Картометрический метод	2,50	-
273	382905,02	1322787,43	Картометрический метод	2,50	-
274	383173,15	1322748,91	Картометрический метод	2,50	-
275	383272,63	1322736,09	Картометрический метод	2,50	-
276	383422,4	1322722,79	Картометрический метод	2,50	-
277	383544,71	1322708,26	Картометрический метод	2,50	-
278	383589,02	1322706,31	Картометрический метод	2,50	-
279	383615,64	1322683,51	Картометрический метод	2,50	-
280	383628,76	1322661,66	Картометрический метод	2,50	-
281	383790,62	1322699,06	Картометрический метод	2,50	-
282	383841,31	1322710,48	Картометрический метод	2,50	-
283	383858,28	1322701,09	Картометрический метод	2,50	-
284	383879,86	1322717,43	Картометрический метод	2,50	-
285	383933,21	1322740,23	Картометрический метод	2,50	-
286	383936,32	1322715,4	Картометрический метод	2,50	-
287	383947,01	1322623,68	Картометрический метод	2,50	-
288	383958,55	1322526,15	Картометрический метод	2,50	-
289	383958,41	1322525,77	Картометрический метод	2,50	-
290	383963,76	1322479,87	Картометрический метод	2,50	-
291	383937,46	1322381,54	Картометрический метод	2,50	-
292	383958,04	1322245,48	Картометрический метод	2,50	-
293	383880,21	1322148,35	Картометрический метод	2,50	-

Сведения о местоположении границ объекта

294	383819,7	1322072,84	Картометрический метод	2,50	-
295	383776,25	1321998,52	Картометрический метод	2,50	-
296	383783,13	1321975,89	Картометрический метод	2,50	-
297	383808,01	1321927,21	Картометрический метод	2,50	-
298	383809,16	1321922,78	Картометрический метод	2,50	-
299	383819,41	1321910,33	Картометрический метод	2,50	-
300	384002,74	1321820,24	Картометрический метод	2,50	-
301	384206,34	1321687,44	Картометрический метод	2,50	-
302	384401,93	1321558,31	Картометрический метод	2,50	-
303	384419,36	1321557,9	Картометрический метод	2,50	-
304	384450,29	1321537,38	Картометрический метод	2,50	-
305	384455,76	1321533,76	Картометрический метод	2,50	-
306	384562,71	1321732,68	Картометрический метод	2,50	-
307	384571,38	1321726,32	Картометрический метод	2,50	-
308	384711,5	1321623,5	Картометрический метод	2,50	-
309	384677,2	1321546,9	Картометрический метод	2,50	-
310	384758,38	1321497,73	Картометрический метод	2,50	-
311	384776,68	1321517,17	Картометрический метод	2,50	-
312	384833,84	1321490,87	Картометрический метод	2,50	-
313	384850,85	1321510,94	Картометрический метод	2,50	-
314	384945,1	1321446,45	Картометрический метод	2,50	-
315	384950,9	1321442,29	Картометрический метод	2,50	-
316	384951,06	1321442,64	Картометрический метод	2,50	-
317	385102,45	1321335,29	Картометрический метод	2,50	-
318	385101,62	1321334,25	Картометрический метод	2,50	-
319	385231,58	1321241,09	Картометрический метод	2,50	-
320	385247,2	1321248,47	Картометрический метод	2,50	-
321	385367,21	1321414,27	Картометрический метод	2,50	-
322	385377,5	1321419,99	Картометрический метод	2,50	-
323	385392,37	1321409,7	Картометрический метод	2,50	-
324	385396,94	1321383,4	Картометрический метод	2,50	-
325	385347,78	1321301,08	Картометрический метод	2,50	-
326	385358,07	1321239,34	Картометрический метод	2,50	-
327	385325,2	1321192,79	Картометрический метод	2,50	-
328	385223,72	1321067,84	Картометрический метод	2,50	-
329	385175,7	1320986,66	Картометрический метод	2,50	-
330	385205,44	1320962,56	Картометрический метод	2,50	-
331	385216,94	1320953,24	Картометрический метод	2,50	-
332	385242,02	1320932,92	Картометрический метод	2,50	-
333	385259,27	1320923,27	Картометрический метод	2,50	-
334	385291,7	1320905,14	Картометрический метод	2,50	-
335	385292,09	1320904,92	Картометрический метод	2,50	-
336	385288,68	1320895,8	Картометрический метод	2,50	-
337	385404,03	1320831,34	Картометрический метод	2,50	-
338	385395,24	1320798,13	Картометрический метод	2,50	-
339	385551,48	1320705,36	Картометрический метод	2,50	-
340	385551,49	1320671,7	Картометрический метод	2,50	-
341	385558,72	1320668,81	Картометрический метод	2,50	-
342	385556,4	1320664,78	Картометрический метод	2,50	-
343	385678,83	1320638,89	Картометрический метод	2,50	-
344	385722,37	1320629,68	Картометрический метод	2,50	-

Сведения о местоположении границ объекта

345	385723,84	1320666,79	Картометрический метод	2,50	-
346	385762,9	1320673,14	Картометрический метод	2,50	-
347	385769,29	1320690,88	Картометрический метод	2,50	-
348	385816,9	1320616,42	Картометрический метод	2,50	-
349	385879,65	1320543,95	Картометрический метод	2,50	-
350	385961,41	1320453,8	Картометрический метод	2,50	-
351	385977,76	1320429,05	Картометрический метод	2,50	-
352	385991,9	1320399,44	Картометрический метод	2,50	-
353	386022,92	1320315,52	Картометрический метод	2,50	-
354	386188,55	1320312,54	Картометрический метод	2,50	-
355	386197,83	1320296,48	Картометрический метод	2,50	-
356	386223,96	1320300,91	Картометрический метод	2,50	-
357	386229,48	1320268,59	Картометрический метод	2,50	-
358	386237,75	1320269,81	Картометрический метод	2,50	-
359	386252,18	1320171,42	Картометрический метод	2,50	-
360	386255,16	1320151,98	Картометрический метод	2,50	-
361	386257,73	1320151,76	Картометрический метод	2,50	-
362	386266,44	1320120,59	Картометрический метод	2,50	-
363	386306,33	1320118,02	Картометрический метод	2,50	-
364	386315,42	1320152,7	Картометрический метод	2,50	-
365	386394,47	1320454,29	Картометрический метод	2,50	-
366	386436,24	1320857,46	Картометрический метод	2,50	-
367	386449,96	1320887,19	Картометрический метод	2,50	-
368	386495,69	1320904,34	Картометрический метод	2,50	-
369	386492,26	1320947,79	Картометрический метод	2,50	-
370	386503,29	1320956,48	Картометрический метод	2,50	-
371	386504,46	1320959,33	Картометрический метод	2,50	-
372	386534,57	1320987,8	Картометрический метод	2,50	-
373	386540,12	1321028,75	Картометрический метод	2,50	-
374	386541,75	1321040,78	Картометрический метод	2,50	-
375	386564,51	1321119,24	Картометрический метод	2,50	-
376	386597,59	1321119,73	Картометрический метод	2,50	-
377	386647,97	1321123,34	Картометрический метод	2,50	-
378	386696,14	1321126,79	Картометрический метод	2,50	-
379	386817,05	1321325,96	Картометрический метод	2,50	-
380	386969,29	1321507,1	Картометрический метод	2,50	-
381	387003,98	1321620,8	Картометрический метод	2,50	-
382	386992,41	1321690,17	Картометрический метод	2,50	-
383	386955,03	1321714	Картометрический метод	2,50	-
384	386905,72	1321748,57	Картометрический метод	2,50	-
385	386908,82	1321777,24	Картометрический метод	2,50	-
386	386910,24	1321790,35	Картометрический метод	2,50	-
387	387005,62	1321788,73	Картометрический метод	2,50	-
388	387064,06	1321816,72	Картометрический метод	2,50	-
389	387134,69	1321915,85	Картометрический метод	2,50	-
390	387219,43	1321951,09	Картометрический метод	2,50	-
391	387259,47	1321967,98	Картометрический метод	2,50	-
392	387314,33	1321991,11	Картометрический метод	2,50	-
393	387483,54	1322106,58	Картометрический метод	2,50	-
394	387569,29	1322185,48	Картометрический метод	2,50	-
395	387594,47	1322211,17	Картометрический метод	2,50	-

Сведения о местоположении границ объекта

396	387596,6	1322212,17	Картометрический метод	2,50	-
397	387595,61	1322214,3	Картометрический метод	2,50	-
398	387649,54	1322279,25	Картометрический метод	2,50	-
399	387691,63	1322313,53	Картометрический метод	2,50	-
400	387695,38	1322298,05	Картометрический метод	2,50	-
401	387713,85	1322286,48	Картометрический метод	2,50	-
402	387721,69	1322273,19	Картометрический метод	2,50	-
403	387718,58	1322271,27	Картометрический метод	2,50	-
404	387723,2	1322263,78	Картометрический метод	2,50	-
405	387726,17	1322265,61	Картометрический метод	2,50	-
406	387727,11	1322266,19	Картометрический метод	2,50	-
407	387743,38	1322269,91	Картометрический метод	2,50	-
408	387745,88	1322289,97	Картометрический метод	2,50	-
409	387769,94	1322301,49	Картометрический метод	2,50	-
410	387841,52	1322339,64	Картометрический метод	2,50	-
411	387959,17	1322344,4	Картометрический метод	2,50	-
412	388084,94	1322393,56	Картометрический метод	2,50	-
413	388121,53	1322443,87	Картометрический метод	2,50	-
414	388134,1	1322534,2	Картометрический метод	2,50	-
415	388119,24	1322581,07	Картометрический метод	2,50	-
416	388124,44	1322588,54	Картометрический метод	2,50	-
417	388042,59	1322639,62	Картометрический метод	2,50	-
418	388041,08	1322637,77	Картометрический метод	2,50	-
419	388038,06	1322641,65	Картометрический метод	2,50	-
420	388037,79	1322660,09	Картометрический метод	2,50	-
421	388077,35	1322634,01	Картометрический метод	2,50	-
422	388151,54	1322586,8	Картометрический метод	2,50	-
423	388258,86	1322526,1	Картометрический метод	2,50	-
424	388383,33	1322475,09	Картометрический метод	2,50	-
425	388515,69	1322444,14	Картометрический метод	2,50	-
426	388600,73	1322431,85	Картометрический метод	2,50	-
427	388845,22	1322434,26	Картометрический метод	2,50	-
1	389323,91	1322454,29	Картометрический метод	2,50	-
ЗУИ(2)					
428	386510,31	1328229,02	Картометрический метод	2,50	-
429	386435,12	1328249,57	Картометрический метод	2,50	-
430	386427,6	1328223,01	Картометрический метод	2,50	-
431	386330,45	1328244,91	Картометрический метод	2,50	-
432	386284,93	1328261,7	Картометрический метод	2,50	-
433	386262,85	1328280,64	Картометрический метод	2,50	-
434	386214,76	1328293,37	Картометрический метод	2,50	-
435	386164,96	1328178,65	Картометрический метод	2,50	-
436	386144,41	1328138,3	Картометрический метод	2,50	-
437	386103,31	1328079,9	Картометрический метод	2,50	-
438	386176,24	1328080,91	Картометрический метод	2,50	-
439	386269,47	1328058,85	Картометрический метод	2,50	-
440	386334,12	1328036,8	Картометрический метод	2,50	-
441	386375,73	1328031,28	Картометрический метод	2,50	-
442	386382,62	1328043,82	Картометрический метод	2,50	-
443	386409,95	1328047,26	Картометрический метод	2,50	-
444	386553,17	1328039,42	Картометрический метод	2,50	-

Сведения о местоположении границ объекта

445	386623,52	1328023,22	Картометрический метод	2,50	-
446	386651,52	1328013,81	Картометрический метод	2,50	-
447	386712,85	1328002,07	Картометрический метод	2,50	-
448	386776,48	1327960,59	Картометрический метод	2,50	-
449	386814,53	1327913,79	Картометрический метод	2,50	-
450	386938,97	1327808,06	Картометрический метод	2,50	-
451	386979,31	1327796,07	Картометрический метод	2,50	-
452	387025,56	1327798,69	Картометрический метод	2,50	-
453	386995,5	1327740,34	Картометрический метод	2,50	-
454	386929,7	1327645,98	Картометрический метод	2,50	-
455	386840,58	1327540,47	Картометрический метод	2,50	-
456	386845,27	1327537,04	Картометрический метод	2,50	-
457	386856,52	1327529,41	Картометрический метод	2,50	-
458	386865,31	1327523,31	Картометрический метод	2,50	-
459	386927,61	1327480,1	Картометрический метод	2,50	-
460	387069,05	1327352,8	Картометрический метод	2,50	-
461	387077,65	1327341,43	Картометрический метод	2,50	-
462	387160,99	1327231,17	Картометрический метод	2,50	-
463	387202,86	1327130,97	Картометрический метод	2,50	-
464	387234,53	1327034,57	Картометрический метод	2,50	-
465	387271,31	1326979,41	Картометрический метод	2,50	-
466	387310,91	1326948,29	Картометрический метод	2,50	-
467	387360,4	1327004,75	Картометрический метод	2,50	-
468	387432,66	1326973,92	Картометрический метод	2,50	-
469	387412,91	1326927,19	Картометрический метод	2,50	-
470	387485,65	1326898,77	Картометрический метод	2,50	-
471	387510,34	1326949,7	Картометрический метод	2,50	-
472	387528,05	1327079,91	Картометрический метод	2,50	-
473	387575,74	1327152,65	Картометрический метод	2,50	-
474	387647,04	1327119,89	Картометрический метод	2,50	-
475	387703,89	1327100,62	Картометрический метод	2,50	-
476	387732,8	1327129,65	Картометрический метод	2,50	-
477	387758,57	1327146,39	Картометрический метод	2,50	-
478	387793,5	1327161,45	Картометрический метод	2,50	-
479	387849,38	1327161,21	Картометрический метод	2,50	-
480	387865,35	1327197,22	Картометрический метод	2,50	-
481	387749,37	1327255,21	Картометрический метод	2,50	-
482	387637,33	1327372,58	Картометрический метод	2,50	-
483	387610,76	1327407,96	Картометрический метод	2,50	-
484	387594,29	1327429,67	Картометрический метод	2,50	-
485	387586,1	1327477,84	Картометрический метод	2,50	-
486	387579,36	1327558,3	Картометрический метод	2,50	-
487	387574,91	1327590,38	Картометрический метод	2,50	-
488	387568,27	1327638,27	Картометрический метод	2,50	-
489	387540,33	1327679,22	Картометрический метод	2,50	-
490	387581,41	1327723,72	Картометрический метод	2,50	-
491	387534,55	1327840,61	Картометрический метод	2,50	-
492	387449,28	1327793,4	Картометрический метод	2,50	-
493	387438,51	1327842,36	Картометрический метод	2,50	-
494	387450,9	1327847,42	Картометрический метод	2,50	-
495	387434,32	1327870,36	Картометрический метод	2,50	-

Сведения о местоположении границ объекта

496	387432,51	1327869,6	Картометрический метод	2,50	-
497	387410,85	1327969,6	Картометрический метод	2,50	-
498	387385,67	1327969,16	Картометрический метод	2,50	-
499	387335,29	1327959,88	Картометрический метод	2,50	-
500	387334,86	1328047,04	Картометрический метод	2,50	-
501	387288,63	1328046,2	Картометрический метод	2,50	-
502	387206,25	1328078,97	Картометрический метод	2,50	-
503	387166,21	1328171,79	Картометрический метод	2,50	-
504	387016,87	1328249,53	Картометрический метод	2,50	-
505	386976,84	1328197,01	Картометрический метод	2,50	-
506	386931,04	1328211,13	Картометрический метод	2,50	-
507	386859,51	1328194,06	Картометрический метод	2,50	-
508	386808,15	1328199,67	Картометрический метод	2,50	-
509	386736,3	1328185,88	Картометрический метод	2,50	-
510	386635,25	1328207,84	Картометрический метод	2,50	-
428	386510,31	1328229,02	Картометрический метод	2,50	-
ЗУ1(3)					
511	386195,78	1326577,46	Картометрический метод	2,50	-
512	386135,14	1326626,58	Картометрический метод	2,50	-
513	386111,51	1326665,41	Картометрический метод	2,50	-
514	386074,74	1326678,14	Картометрический метод	2,50	-
515	385963	1326688,04	Картометрический метод	2,50	-
516	385838,41	1326731,34	Картометрический метод	2,50	-
517	385802,07	1326685,98	Картометрический метод	2,50	-
518	385751,19	1326630,09	Картометрический метод	2,50	-
519	385713,85	1326626,58	Картометрический метод	2,50	-
520	385637,16	1326648,14	Картометрический метод	2,50	-
521	385604,08	1326637,11	Картометрический метод	2,50	-
522	385579,77	1326615,06	Картометрический метод	2,50	-
523	385557,97	1326599,52	Картометрический метод	2,50	-
524	385550,95	1326572,45	Картометрический метод	2,50	-
525	385684,78	1326465,69	Картометрический метод	2,50	-
526	385765,73	1326581,47	Картометрический метод	2,50	-
527	386016,09	1326493,26	Картометрический метод	2,50	-
528	386342,9	1326409,3	Картометрический метод	2,50	-
529	386345,4	1326412,06	Картометрический метод	2,50	-
530	386281,24	1326477,97	Картометрический метод	2,50	-
531	386263,95	1326511,05	Картометрический метод	2,50	-
511	386195,78	1326577,46	Картометрический метод	2,50	-

3. Сведения о характерных точках части (частей) границы объекта

Обозначение характерных точек части границы	Координаты, м		Метод определения координат характерной точки	Средняя квадратическая погрешность положения характерной точки (М), м	Описание обозначения точки на местности (при наличии)
	X	Y			
1	2	3	4	5	6
Часть № -					
-	-	-	-	-	-