

**ГЛАВНОЕ УПРАВЛЕНИЕ АРХИТЕКТУРЫ И ГРАДОСТРОИТЕЛЬСТВА
РЯЗАНСКОЙ ОБЛАСТИ**

ПОСТАНОВЛЕНИЕ

«22» мая 2024 г.

№ 244-п

Об утверждении изменений в правила землепользования и застройки
муниципального образования – Шостьинское сельское поселение
Касимовского муниципального района Рязанской области

На основании уведомлений филиала публично-правовой компании «Роскадастр» по Рязанской области от 19.04.2024 № исх01-12/268/2/24, от 23.04.2024 № исх01-12/268/4/24, части 11 статьи 33 Градостроительного кодекса Российской Федерации, статьи 2 Закона Рязанской области от 28.12.2018 № 106-ОЗ «О перераспределении отдельных полномочий в области градостроительной деятельности между органами местного самоуправления муниципальных образований Рязанской области и органами государственной власти Рязанской области», руководствуясь постановлением Правительства Рязанской области от 06.08.2008 № 153 «Об утверждении Положения о главном управлении архитектуры и градостроительства Рязанской области», главное управление архитектуры и градостроительства Рязанской области **ПОСТАНОВЛЯЕТ:**

1. Утвердить изменения в правила землепользования и застройки муниципального образования – Шостьинское сельское поселение Касимовского муниципального района Рязанской области, утвержденные постановлением главного управления архитектуры и градостроительства Рязанской области от 17.11.2022 № 689-п «Об утверждении правил землепользования и застройки муниципального образования – Шостьинское сельское поселение Касимовского муниципального района Рязанской области»:

1) в приложении № 1 согласно приложению № 1 к настоящему постановлению;

2) в приложении № 2:

- описание местоположения границ территориальной зоны «1.1 Зона застройки индивидуальными жилыми домами (населенный пункт с. Шостье)» изложить в редакции согласно приложению № 2 к настоящему постановлению;

- описание местоположения границ территориальной зоны «5.6 Зона озелененных территорий специального назначения (населенный пункт с. Шостье)» изложить в редакции согласно приложению № 3 к настоящему постановлению.

2. Настоящее постановление вступает в силу со дня его официального опубликования.

3. Государственному казенному учреждению Рязанской области «Центр градостроительного развития Рязанской области» обеспечить доступ к изменениям в правила землепользования и застройки муниципального образования – Шостьинское сельское поселение Касимовского муниципального района Рязанской области в федеральной государственной информационной системе территориального планирования и размещение в государственных информационных системах обеспечения градостроительной деятельности в соответствии с требованиями Градостроительного кодекса Российской Федерации.

4. Отделу кадровой работы и делопроизводства обеспечить:

1) государственную регистрацию настоящего постановления в правовом департаменте аппарата Губернатора и Правительства Рязанской области;


2) опубликование настоящего постановления в сетевом издании «Рязанские ведомости» (www.rv-gyazan.ru) и на официальном интернет-портале правовой информации (www.pravo.gov.ru).

5. Отделу информационного обеспечения градостроительной деятельности разместить настоящее постановление на официальном сайте главного управления архитектуры и градостроительства Рязанской области в сети «Интернет».

6. Предложить главе муниципального образования – Касимовский муниципальный район Рязанской области, главе муниципального образования – Шостьинское сельское поселение Касимовского муниципального района Рязанской области обеспечить размещение настоящего постановления на официальном сайте муниципального образования в сети «Интернет», публикацию в средствах массовой информации.

7. Контроль за исполнением настоящего постановления возложить на заместителя начальника главного управления архитектуры и градостроительства Рязанской области Т.С. Попкову.

Начальник



Р.В. Шашкин

Внесение изменений в правила землепользования и застройки муниципального образования – Шостыгинское сельское поселение Касимовского муниципального района Рязанской области в части приведения сведений о местоположении границ территориальных зон «1.1 Зона застройки индивидуальными жилыми домами (населенный пункт с. Шостье)» и «6.2 Зона озелененных территорий специального назначения (населенный пункт с. Шостье)» в соответствии с их описанием в Едином государственном реестре недвижимости согласно границам земельного участка с кадастровым номером 62:04:2170101:1473

Фрагмент карты градостроительного зонирования
Масштаб 1:400



Условные обозначения


Территориальные зоны

- | | | |
|---|-----|---|
|  | 1.1 | Зона застройки индивидуальными жилыми домами |
|  | 6.2 | Зона озелененных территорий специального назначения |


Распределительные трубопроводы для транспортировки газа

- | | |
|---|-----------------------------|
|  | Газопровод низкого давления |
|---|-----------------------------|

Зона с особыми условиями использования территорий

- | | |
|---|---|
|  | Охранная зона газопроводов и систем газоснабжения |
|---|---|

Поверхностные водные объекты

- | | |
|---|---|
|  | Водоем (озеро, пруд, обводненный карьер, водохранилище) |
|---|---|

«ГРАФИЧЕСКОЕ ОПИСАНИЕ
местоположения границ населенных пунктов, территориальных
зон, особо охраняемых природных территорий, зон с особыми
условиями использования территории

1.1 Зона застройки индивидуальными жилыми домами (населённый пункт с. Шостье)

(наименование объекта местоположение границ, которого описано (далее - объект)

Раздел 1

Сведения об объекте		
№ п/п	Характеристики объекта	Описание характеристик
1	2	3
1	Местоположение объекта	<i>Российская Федерация, Рязанская область, р-н Касимовский, с/п Шостьинское, с Шостье</i>
2	Площадь объекта ± величина погрешности определения площади (Р ± Дельта Р)	<i>2579951кв.м. ± 562кв.м.</i>
3	Иные характеристики объекта	<i>Номер зоны:</i>

Раздел 2

Сведения о местоположении границ объекта					
1. Система координат <u>МСК-62</u>					
2. Сведения о характерных точках границ объекта					
Обозначение характерных точек границ	Координаты, м		Метод определения координат характерной точки	Средняя квадратическая погрешность положения характерной точки (Мт), м	Описание обозначения точки на местности (при наличии)
	X	Y			
1	2	3	4	5	6
1	456873,54	2238301,71	Картометрический метод	2,50	-
2	456876,91	2238325,3	Картометрический метод	2,50	-
3	456885,55	2238334,01	Картометрический метод	2,50	-
4	456908,03	2238342,99	Картометрический метод	2,50	-
5	456908,03	2238382,31	Картометрический метод	2,50	-
6	456918,15	2238390,18	Картометрический метод	2,50	-
7	456963,13	2238405,91	Картометрический метод	2,50	-
8	456966,5	2238409,28	Картометрический метод	2,50	-
9	456966,5	2238425	Картометрический метод	2,50	-
10	456956,38	2238433,99	Картометрический метод	2,50	-
11	456937,27	2238429,5	Картометрический метод	2,50	-
12	456911,41	2238413,77	Картометрический метод	2,50	-
13	456895,67	2238399,16	Картометрический метод	2,50	-
14	456882,17	2238390,18	Картометрический метод	2,50	-
15	456868,68	2238386,81	Картометрический метод	2,50	-
16	456849,57	2238389,05	Картометрический метод	2,50	-
17	456836,08	2238395,79	Картометрический метод	2,50	-
18	456823,71	2238408,15	Картометрический метод	2,50	-
19	456814,71	2238428,37	Картометрический метод	2,50	-
20	456804,6	2238447,47	Картометрический метод	2,50	-
21	456792,23	2238455,34	Картометрический метод	2,50	-
22	456756,25	2238448,6	Картометрический метод	2,50	-
23	456737,55	2238449,72	Картометрический метод	2,50	-
24	456731,93	2238458,71	Картометрический метод	2,50	-
25	456725,18	2238472,19	Картометрический метод	2,50	-
26	456728,55	2238490,17	Картометрический метод	2,50	-
27	456763,41	2238512,63	Картометрический метод	2,50	-
28	456811,75	2238541,84	Картометрический метод	2,50	-
29	456828,62	2238559,82	Картометрический метод	2,50	-
30	456851,1	2238567,68	Картометрический метод	2,50	-
31	456858,98	2238574,42	Картометрический метод	2,50	-
32	456861,02	2238591,19	Картометрический метод	2,50	-
33	456867,76	2238597,93	Картометрический метод	2,50	-
34	456899,25	2238601,3	Картометрический метод	2,50	-
35	456913,86	2238605,8	Картометрический метод	2,50	-
36	456917,23	2238615,91	Картометрический метод	2,50	-
37	456916,11	2238630,51	Картометрический метод	2,50	-
38	456907,12	2238649,61	Картометрический метод	2,50	-
39	456897	2238649,61	Картометрический метод	2,50	-

Сведения о местоположении границ объекта

40	456890,25	2238643,99	Картометрический метод	2,50	-
41	456894,75	2238626,02	Картометрический метод	2,50	-
42	456890,25	2238622,65	Картометрический метод	2,50	-
43	456876,76	2238628,26	Картометрический метод	2,50	-
44	456862,14	2238630,51	Картометрический метод	2,50	-
45	456841,9	2238617,03	Картометрический метод	2,50	-
46	456828,41	2238605,8	Картометрический метод	2,50	-
47	456809,3	2238599,06	Картометрический метод	2,50	-
48	456795,81	2238591,19	Картометрический метод	2,50	-
49	456781,19	2238578,83	Картометрический метод	2,50	-
50	456755,33	2238573,22	Картометрический метод	2,50	-
51	456705,86	2238573,22	Картометрический метод	2,50	-
52	456690,12	2238567,6	Картометрический метод	2,50	-
53	456682,25	2238558,61	Картометрический метод	2,50	-
54	456663,14	2238557,49	Картометрический метод	2,50	-
55	456644,02	2238574,34	Картометрический метод	2,50	-
56	456639,52	2238614,78	Картометрический метод	2,50	-
57	456668,76	2238657,47	Картометрический метод	2,50	-
58	456692,37	2238672,08	Картометрический метод	2,50	-
59	456722,72	2238668,71	Картометрический метод	2,50	-
60	456738,47	2238663,09	Картометрический метод	2,50	-
61	456749,71	2238646,24	Картометрический метод	2,50	-
62	456758,7	2238633,88	Картометрический метод	2,50	-
63	456774,44	2238627,14	Картометрический метод	2,50	-
64	456792,43	2238628,26	Картометрический метод	2,50	-
65	456796,93	2238638,38	Картометрический метод	2,50	-
66	456798,06	2238684,44	Картометрический метод	2,50	-
67	456800,3	2238796,78	Картометрический метод	2,50	-
68	456774,44	2238830,48	Картометрический метод	2,50	-
69	456765,52	2238837,04	Картометрический метод	2,50	-
70	456678,03	2238891,98	Картометрический метод	2,50	-
71	456595,95	2238906,58	Картометрический метод	2,50	-
72	456557,21	2238910,24	Картометрический метод	2,50	-
73	456512,75	2238914,44	Картометрический метод	2,50	-
74	456507,13	2238940,28	Картометрический метод	2,50	-
75	456490,26	2238963,87	Картометрический метод	2,50	-
76	456491,39	2238978,48	Картометрический метод	2,50	-
77	456509,38	2238991,96	Картометрический метод	2,50	-
78	456518,37	2238996,45	Картометрический метод	2,50	-
79	456508,25	2239020,05	Картометрический метод	2,50	-
80	456508,25	2239039,14	Картометрический метод	2,50	-
81	456519,5	2239053,75	Картометрический метод	2,50	-
82	456523,99	2239060,49	Картометрический метод	2,50	-
83	456519,5	2239077,34	Картометрический метод	2,50	-
84	456507,13	2239096,44	Картометрический метод	2,50	-
85	456509,7	2239119,73	Картометрический метод	2,50	-
86	456510,83	2239133,21	Картометрический метод	2,50	-
87	456504,08	2239135,45	Картометрический метод	2,50	-
88	456492,84	2239133,21	Картометрический метод	2,50	-
89	456479,34	2239139,95	Картометрический метод	2,50	-
90	456466,98	2239144,44	Картометрический метод	2,50	-

Сведения о местоположении границ объекта

91	456454,61	2239142,19	Картометрический метод	2,50	-
92	456447,86	2239136,58	Картометрический метод	2,50	-
93	456439,99	2239116,36	Картометрический метод	2,50	-
94	456431	2239084,9	Картометрический метод	2,50	-
95	456410,76	2239062,43	Картометрический метод	2,50	-
96	456377,03	2239033,22	Картометрический метод	2,50	-
97	456353,42	2239011,88	Картометрический метод	2,50	-
98	456341,05	2238996,15	Картометрический метод	2,50	-
99	456326,44	2238988,28	Картометрический метод	2,50	-
100	456287,08	2239004,01	Картометрический метод	2,50	-
101	456262,35	2239023,11	Картометрический метод	2,50	-
102	456258,98	2239035,47	Картометрический метод	2,50	-
103	456267,97	2239066,92	Картометрический метод	2,50	-
104	456275,84	2239114,11	Картометрический метод	2,50	-
105	456280,34	2239124,22	Картометрический метод	2,50	-
106	456296,08	2239124,22	Картометрический метод	2,50	-
107	456307,32	2239121,97	Картометрический метод	2,50	-
108	456310,69	2239132,08	Картометрический метод	2,50	-
109	456307,32	2239144,44	Картометрический метод	2,50	-
110	456288,21	2239162,42	Картометрический метод	2,50	-
111	456283,71	2239173,65	Картометрический метод	2,50	-
112	456281,46	2239199,49	Картометрический метод	2,50	-
113	456268,3	2239248,81	Картометрический метод	2,50	-
114	456160,36	2239247,68	Картометрический метод	2,50	-
115	456111,22	2239266,78	Картометрический метод	2,50	-
116	456083,12	2239266,78	Картометрический метод	2,50	-
117	456080,87	2239249,93	Картометрический метод	2,50	-
118	456057,26	2239178,03	Картометрический метод	2,50	-
119	456029,15	2239120,74	Картометрический метод	2,50	-
120	456002,16	2239069,06	Картометрический метод	2,50	-
121	455979,68	2239033,11	Картометрический метод	2,50	-
122	455972,93	2239024,12	Картометрический метод	2,50	-
123	455990,92	2239017,38	Картометрический метод	2,50	-
124	455990,92	2239010,64	Картометрический метод	2,50	-
125	455987,55	2239005,02	Картометрический метод	2,50	-
126	455953,82	2238997,16	Картометрический метод	2,50	-
127	455914,47	2238989,3	Картометрический метод	2,50	-
128	455871,11	2238980,36	Картометрический метод	2,50	-
129	455860,99	2238981,49	Картометрический метод	2,50	-
130	455838,5	2239002,83	Картометрический метод	2,50	-
131	455831,76	2239005,08	Картометрический метод	2,50	-
132	455827,26	2238998,34	Картометрический метод	2,50	-
133	455820,51	2238973,62	Картометрический метод	2,50	-
134	455808,14	2238969,13	Картометрический метод	2,50	-
135	455754,18	2238955,65	Картометрический метод	2,50	-
136	455729,44	2238952,28	Картометрический метод	2,50	-
137	455706,95	2238956,77	Картометрический метод	2,50	-
138	455686,72	2238960,14	Картометрический метод	2,50	-
139	455673,22	2238952,28	Картометрический метод	2,50	-
140	455657,96	2238937,75	Картометрический метод	2,50	-
141	455637,76	2238935,5	Картометрический метод	2,50	-

Сведения о местоположении границ объекта

142	455623,11	2238925,39	Картометрический метод	2,50	-
143	455608,49	2238924,27	Картометрический метод	2,50	-
144	455589,38	2238928,76	Картометрический метод	2,50	-
145	455577,01	2238936,63	Картометрический метод	2,50	-
146	455561,27	2238933,26	Картометрический метод	2,50	-
147	455553,4	2238927,64	Картометрический метод	2,50	-
148	455521,92	2238924,27	Картометрический метод	2,50	-
149	455485,94	2238925,39	Картометрический метод	2,50	-
150	455428,6	2238929,89	Картометрический метод	2,50	-
151	455425,22	2238907,42	Картометрический метод	2,50	-
152	455419,6	2238893,94	Картометрический метод	2,50	-
153	455397,12	2238872,59	Картометрический метод	2,50	-
154	455409,93	2238865,95	Картометрический метод	2,50	-
155	455451,53	2238860,33	Картометрический метод	2,50	-
156	455449,59	2238840,94	Картометрический метод	2,50	-
157	455449,28	2238837,86	Картометрический метод	2,50	-
158	455448,11	2238837,16	Картометрический метод	2,50	-
159	455443,66	2238834,49	Картометрический метод	2,50	-
160	455389,69	2238833,37	Картометрический метод	2,50	-
161	455358,21	2238831,12	Картометрический метод	2,50	-
162	455327,85	2238833,37	Картометрический метод	2,50	-
163	455323,56	2238835,8	Картометрический метод	2,50	-
164	455313,12	2238841,71	Картометрический метод	2,50	-
165	455280,63	2238860,33	Картометрический метод	2,50	-
166	455260,39	2238871,56	Картометрический метод	2,50	-
167	455257,02	2238892,91	Картометрический метод	2,50	-
168	455263,97	2238943,43	Картометрический метод	2,50	-
169	455259,47	2238978,26	Картометрический метод	2,50	-
170	455267,34	2238998,48	Картометрический метод	2,50	-
171	455274,09	2239020,95	Картометрический метод	2,50	-
172	455286,45	2239050,16	Картометрический метод	2,50	-
173	455294,32	2239069,26	Картометрический метод	2,50	-
174	455296,57	2239090,6	Картометрический метод	2,50	-
175	455298,82	2239122,06	Картометрический метод	2,50	-
176	455290,95	2239129,92	Картометрический метод	2,50	-
177	455277,46	2239134,42	Картометрический метод	2,50	-
178	455239,23	2239135,54	Картометрический метод	2,50	-
179	455217,87	2239126,55	Картометрический метод	2,50	-
180	455196,51	2239110,82	Картометрический метод	2,50	-
181	455170,65	2239101,84	Картометрический метод	2,50	-
182	455142,54	2239102,96	Картометрический метод	2,50	-
183	455092,48	2239087,23	Картометрический метод	2,50	-
184	455069,99	2239101,84	Картометрический метод	2,50	-
185	455050,88	2239122,06	Картометрический метод	2,50	-
186	455044,13	2239136,66	Картометрический метод	2,50	-
187	455048,63	2239155,76	Картометрический метод	2,50	-
188	455075,61	2239214,18	Картометрический метод	2,50	-
189	455075,61	2239220,92	Картометрический метод	2,50	-
190	454965,43	2239207,08	Картометрический метод	2,50	-
191	454961,44	2239206,58	Картометрический метод	2,50	-
192	454869,86	2239195,08	Картометрический метод	2,50	-

Сведения о местоположении границ объекта

193	454854,64	2239192,87	Картометрический метод	2,50	-
194	454748,95	2239031,1	Картометрический метод	2,50	-
195	454702,88	2238972,37	Картометрический метод	2,50	-
196	454692,5	2238958,89	Картометрический метод	2,50	-
197	454673,62	2238933,36	Картометрический метод	2,50	-
198	454620,05	2238796,43	Картометрический метод	2,50	-
199	454512,12	2238751,49	Картометрический метод	2,50	-
200	454463,77	2238694,19	Картометрический метод	2,50	-
201	454445,21	2238679,73	Картометрический метод	2,50	-
202	454351,89	2238632,55	Картометрический метод	2,50	-
203	454234,96	2238575,25	Картометрический метод	2,50	-
204	454153,11	2238542,8	Картометрический метод	2,50	-
205	454142,86	2238538,74	Картометрический метод	2,50	-
206	454070,19	2238502,89	Картометрический метод	2,50	-
207	454051,37	2238317,58	Картометрический метод	2,50	-
208	454033,66	2238283,76	Картометрический метод	2,50	-
209	454022,81	2238277,08	Картометрический метод	2,50	-
210	453839,68	2238292,91	Картометрический метод	2,50	-
211	453840,43	2238248,08	Картометрический метод	2,50	-
212	453878,26	2238226,61	Картометрический метод	2,50	-
213	453879,18	2238180,84	Картометрический метод	2,50	-
214	453955,55	2238146,51	Картометрический метод	2,50	-
215	453979,02	2238093,27	Картометрический метод	2,50	-
216	454000,41	2238096,74	Картометрический метод	2,50	-
217	454034,54	2238099,28	Картометрический метод	2,50	-
218	454055,21	2238091,85	Картометрический метод	2,50	-
219	454054,85	2238045,42	Картометрический метод	2,50	-
220	454075,66	2238044,92	Картометрический метод	2,50	-
221	454083,03	2238056,72	Картометрический метод	2,50	-
222	454086,71	2238072,57	Картометрический метод	2,50	-
223	454104,58	2238069,26	Картометрический метод	2,50	-
224	454111,58	2238056,9	Картометрический метод	2,50	-
225	454106,35	2237989,47	Картометрический метод	2,50	-
226	454112,72	2237964,1	Картометрический метод	2,50	-
227	454149,34	2237915,62	Картометрический метод	2,50	-
228	454165,78	2237863	Картометрический метод	2,50	-
229	454220,25	2237594,9	Картометрический метод	2,50	-
230	454222,24	2237585,33	Картометрический метод	2,50	-
231	454234,89	2237919,09	Картометрический метод	2,50	-
232	454224,43	2238007,63	Картометрический метод	2,50	-
233	454230,48	2238085,03	Картометрический метод	2,50	-
234	454306,8	2238083,86	Картометрический метод	2,50	-
235	454391,27	2238092,27	Картометрический метод	2,50	-
236	454484,94	2238097,47	Картометрический метод	2,50	-
237	454569,95	2238090,53	Картометрический метод	2,50	-
238	454581,79	2238082,8	Картометрический метод	2,50	-
239	454612,46	2238086,38	Картометрический метод	2,50	-
240	454710,46	2238074,92	Картометрический метод	2,50	-
241	454852,9	2238084,42	Картометрический метод	2,50	-
242	455020,83	2238127,39	Картометрический метод	2,50	-
243	455030,55	2238097,38	Картометрический метод	2,50	-

Сведения о местоположении границ объекта

244	455002,26	2238088,33	Картометрический метод	2,50	-
245	455012,5	2238040,36	Картометрический метод	2,50	-
246	455008,07	2238039,49	Картометрический метод	2,50	-
247	455020,82	2237978,3	Картометрический метод	2,50	-
248	455175,42	2238001,1	Картометрический метод	2,50	-
249	455185,25	2237959,78	Картометрический метод	2,50	-
250	455201,87	2237922,36	Картометрический метод	2,50	-
251	455235,27	2237906,53	Картометрический метод	2,50	-
252	455233,72	2237922,4	Картометрический метод	2,50	-
253	455359,01	2237952,49	Картометрический метод	2,50	-
254	455369,98	2237882,59	Картометрический метод	2,50	-
255	455378,43	2237884,22	Картометрический метод	2,50	-
256	455519,86	2237911,53	Картометрический метод	2,50	-
257	455509,81	2237980,59	Картометрический метод	2,50	-
258	455574,76	2237993,11	Картометрический метод	2,50	-
259	455745,82	2238024,5	Картометрический метод	2,50	-
260	455833,41	2238056,89	Картометрический метод	2,50	-
261	456045,29	2238115,29	Картометрический метод	2,50	-
262	456075,65	2238124,28	Картометрический метод	2,50	-
263	456098,13	2238124,28	Картометрический метод	2,50	-
264	456111,63	2238113,05	Картометрический метод	2,50	-
265	456125,12	2238108,55	Картометрический метод	2,50	-
266	456139,73	2238111,92	Картометрический метод	2,50	-
267	456153,23	2238119,79	Картометрический метод	2,50	-
268	456174,75	2238144,19	Картометрический метод	2,50	-
269	456274,07	2238174,78	Картометрический метод	2,50	-
270	456294,87	2238092,68	Картометрический метод	2,50	-
271	456313,87	2237995,91	Картометрический метод	2,50	-
272	456316,89	2237942,78	Картометрический метод	2,50	-
273	456334,57	2237864,4	Картометрический метод	2,50	-
274	456355,25	2237699,24	Картометрический метод	2,50	-
275	456363,23	2237646,47	Картометрический метод	2,50	-
276	456366,65	2237593,81	Картометрический метод	2,50	-
277	456364,77	2237544,87	Картометрический метод	2,50	-
278	456365,51	2237491,4	Картометрический метод	2,50	-
279	456369,47	2237447,14	Картометрический метод	2,50	-
280	456367,82	2237412,29	Картометрический метод	2,50	-
281	456358,87	2237348,1	Картометрический метод	2,50	-
282	456388,88	2237343,81	Картометрический метод	2,50	-
283	456408,9	2237349,53	Картометрический метод	2,50	-
284	456428,91	2237375,26	Картометрический метод	2,50	-
285	456447,49	2237398,13	Картометрический метод	2,50	-
286	456457,49	2237413,85	Картометрический метод	2,50	-
287	456451,78	2237445,3	Картометрический метод	2,50	-
288	456446,06	2237468,17	Картометрический метод	2,50	-
289	456448,92	2237478,17	Картометрический метод	2,50	-
290	456463,21	2237488,18	Картометрический метод	2,50	-
291	456483,22	2237498,18	Картометрический метод	2,50	-
292	456491,8	2237508,19	Картометрический метод	2,50	-
293	456493,23	2237522,48	Картометрический метод	2,50	-
294	456486,08	2237533,92	Картометрический метод	2,50	-

Сведения о местоположении границ объекта

295	456470,36	2237538,2	Картометрический метод	2,50	-
296	456458,92	2237539,63	Картометрический метод	2,50	-
297	456451,78	2237528,2	Картометрический метод	2,50	-
298	456451,78	2237509,62	Картометрический метод	2,50	-
299	456447,49	2237506,76	Картометрический метод	2,50	-
300	456437,48	2237505,33	Картометрический метод	2,50	-
301	456431,76	2237522,48	Картометрический метод	2,50	-
302	456427,48	2237536,77	Картометрический метод	2,50	-
303	456434,62	2237561,07	Картометрический метод	2,50	-
304	456436,05	2237586,8	Картометрический метод	2,50	-
305	456436,05	2237605,38	Картометрический метод	2,50	-
306	456447,49	2237628,25	Картометрический метод	2,50	-
307	456461,78	2237662,56	Картометрический метод	2,50	-
308	456470,36	2237678,28	Картометрический метод	2,50	-
309	456497,51	2237681,14	Картометрический метод	2,50	-
310	456500,37	2237685,43	Картометрический метод	2,50	-
311	456498,94	2237694	Картометрический метод	2,50	-
312	456480,36	2237698,29	Картометрический метод	2,50	-
313	456463,21	2237695,43	Картометрический метод	2,50	-
314	456456,06	2237685,43	Картометрический метод	2,50	-
315	456453,2	2237671,13	Картометрический метод	2,50	-
316	456447,49	2237659,7	Картометрический метод	2,50	-
317	456437,48	2237655,41	Картометрический метод	2,50	-
318	456426,05	2237659,7	Картометрический метод	2,50	-
319	456420,33	2237675,42	Картометрический метод	2,50	-
320	456423,19	2237704,01	Картометрический метод	2,50	-
321	456428,91	2237722,59	Картометрический метод	2,50	-
322	456443,2	2237735,45	Картометрический метод	2,50	-
323	456463,21	2237741,17	Картометрический метод	2,50	-
324	456467,5	2237748,32	Картометрический метод	2,50	-
325	456467,5	2237776,91	Картометрический метод	2,50	-
326	456470,36	2237792,63	Картометрический метод	2,50	-
327	456481,79	2237796,92	Картометрический метод	2,50	-
328	456504,66	2237799,78	Картометрический метод	2,50	-
329	456518,95	2237812,64	Картометрический метод	2,50	-
330	456540,39	2237835,51	Картометрический метод	2,50	-
331	456546,11	2237835,51	Картометрический метод	2,50	-
332	456551,83	2237829,79	Картометрический метод	2,50	-
333	456554,69	2237805,49	Картометрический метод	2,50	-
334	456568,98	2237766,9	Картометрический метод	2,50	-
335	456577,56	2237755,47	Картометрический метод	2,50	-
336	456593,28	2237754,04	Картометрический метод	2,50	-
337	456606,14	2237756,89	Картометрический метод	2,50	-
338	456611,86	2237766,9	Картометрический метод	2,50	-
339	456604,71	2237778,33	Картометрический метод	2,50	-
340	456597,57	2237791,2	Картометрический метод	2,50	-
341	456604,71	2237808,35	Картометрический метод	2,50	-
342	456606,14	2237819,79	Картометрический метод	2,50	-
343	456604,71	2237842,66	Картометрический метод	2,50	-
344	456607,57	2237871,24	Картометрический метод	2,50	-
345	456610,43	2237888,39	Картометрический метод	2,50	-

Сведения о местоположении границ объекта

346	456601,86	2237895,54	Картометрический метод	2,50	-
347	456600,43	2237906,98	Картометрический метод	2,50	-
348	456606,14	2237925,56	Картометрический метод	2,50	-
349	456617,82	2237957,35	Картометрический метод	2,50	-
350	456652,05	2237990,52	Картометрический метод	2,50	-
351	456670,04	2237996,13	Картометрический метод	2,50	-
352	456684,65	2237998,38	Картометрический метод	2,50	-
353	456680,16	2238009,62	Картометрический метод	2,50	-
354	456677,91	2238021,97	Картометрический метод	2,50	-
355	456684,65	2238026,47	Картометрический метод	2,50	-
356	456702,64	2238026,47	Картометрический метод	2,50	-
357	456729,63	2238010,74	Картометрический метод	2,50	-
358	456747,62	2237998,38	Картометрический метод	2,50	-
359	456756,61	2238001,75	Картометрический метод	2,50	-
360	456755,49	2238012,99	Картометрический метод	2,50	-
361	456743,12	2238041,07	Картометрический метод	2,50	-
362	456745,37	2238057,92	Картометрический метод	2,50	-
363	456748,14	2238069,93	Картометрический метод	2,50	-
364	456748,74	2238072,53	Картометрический метод	2,50	-
365	456749,97	2238073,6	Картометрический метод	2,50	-
366	456765,61	2238087,13	Картометрический метод	2,50	-
367	456776,85	2238095	Картометрический метод	2,50	-
368	456776,85	2238117,46	Картометрический метод	2,50	-
369	456781,35	2238145,55	Картометрический метод	2,50	-
370	456789,22	2238148,92	Картометрический метод	2,50	-
371	456802,71	2238136,56	Картометрический метод	2,50	-
372	456811,7	2238138,81	Картометрический метод	2,50	-
373	456813,95	2238146,67	Картометрический метод	2,50	-
374	456804,96	2238159,03	Картометрический метод	2,50	-
375	456795,96	2238169,14	Картометрический метод	2,50	-
376	456797,09	2238180,38	Картометрический метод	2,50	-
377	456809,45	2238188,24	Картометрический метод	2,50	-
378	456816,2	2238196,1	Картометрический метод	2,50	-
379	456812,83	2238206,22	Картометрический метод	2,50	-
380	456803,83	2238214,08	Картометрический метод	2,50	-
381	456788,09	2238215,2	Картометрический метод	2,50	-
382	456784,72	2238220,82	Картометрический метод	2,50	-
383	456790,34	2238239,92	Картометрический метод	2,50	-
384	456797,09	2238253,4	Картометрический метод	2,50	-
385	456801,58	2238273,62	Картометрический метод	2,50	-
386	456816,2	2238279,24	Картометрический метод	2,50	-
387	456871,29	2238292,72	Картометрический метод	2,50	-
1	456873,54	2238301,71	Картометрический метод	2,50	-
388	455239,2	2238985,64	Картометрический метод	2,50	-
389	455242,5	2238989,69	Картометрический метод	2,50	-
390	455225,5	2239000,39	Картометрический метод	2,50	-
391	455208,93	2239032,59	Картометрический метод	2,50	-
392	455192,73	2239056,94	Картометрический метод	2,50	-
393	455185,32	2239075	Картометрический метод	2,50	-
394	455151,85	2239090,44	Картометрический метод	2,50	-

Сведения о местоположении границ объекта

395	455096,69	2239077,02	Картометрический метод	2,50	-
396	455014,34	2239018,74	Картометрический метод	2,50	-
397	455108,28	2238881,63	Картометрический метод	2,50	-
398	455154,09	2238910,52	Картометрический метод	2,50	-
399	455200,64	2238944,76	Картометрический метод	2,50	-
400	455199,8	2238956,52	Картометрический метод	2,50	-
401	455204,06	2238960,79	Картометрический метод	2,50	-
402	455211,5	2238961,66	Картометрический метод	2,50	-
403	455211,96	2238980,78	Картометрический метод	2,50	-
404	455223,74	2238982,54	Картометрический метод	2,50	-
405	455225,33	2238975,66	Картометрический метод	2,50	-
406	455235,85	2238976,04	Картометрический метод	2,50	-
388	455239,2	2238985,64	Картометрический метод	2,50	-
407	455325,71	2238109,34	Картометрический метод	2,50	-
408	455322,48	2238156,98	Картометрический метод	2,50	-
409	455364,84	2238178,06	Картометрический метод	2,50	-
410	455351,33	2238197,61	Картометрический метод	2,50	-
411	455376,52	2238216,66	Картометрический метод	2,50	-
412	455364,84	2238240,84	Картометрический метод	2,50	-
413	455358	2238245,27	Картометрический метод	2,50	-
414	455329,47	2238237,21	Картометрический метод	2,50	-
415	455315,19	2238294,96	Картометрический метод	2,50	-
416	455326,24	2238301,79	Картометрический метод	2,50	-
417	455325,47	2238311,19	Картометрический метод	2,50	-
418	455299,28	2238309,06	Картометрический метод	2,50	-
419	455273,32	2238310,6	Картометрический метод	2,50	-
420	455268,5	2238310,03	Картометрический метод	2,50	-
421	455254,55	2238308,06	Картометрический метод	2,50	-
422	455175,96	2238296,76	Картометрический метод	2,50	-
423	455177,24	2238279,83	Картометрический метод	2,50	-
424	455168,83	2238247,42	Картометрический метод	2,50	-
425	455149,94	2238220,25	Картометрический метод	2,50	-
426	455141,8	2238204,26	Картометрический метод	2,50	-
427	455134,5	2238174,57	Картометрический метод	2,50	-
428	455135,3	2238147,67	Картометрический метод	2,50	-
429	455137,33	2238136,62	Картометрический метод	2,50	-
430	455144,27	2238119,95	Картометрический метод	2,50	-
431	455161,36	2238104,55	Картометрический метод	2,50	-
432	455181,92	2238101,08	Картометрический метод	2,50	-
433	455181,85	2238104,38	Картометрический метод	2,50	-
434	455169,28	2238103,77	Картометрический метод	2,50	-
435	455164,11	2238156,42	Картометрический метод	2,50	-
436	455180,74	2238157,12	Картометрический метод	2,50	-
437	455180,54	2238166,75	Картометрический метод	2,50	-
438	455260,41	2238168,71	Картометрический метод	2,50	-
439	455259,87	2238153,26	Картометрический метод	2,50	-
440	455284,17	2238155,21	Картометрический метод	2,50	-
441	455287	2238106	Картометрический метод	2,50	-
407	455325,71	2238109,34	Картометрический метод	2,50	-

Сведения о местоположении границ объекта

442	455184,28	2238366	Картометрический метод	2,50	-
443	455164,2	2238417,51	Картометрический метод	2,50	-
444	455068,25	2238402,04	Картометрический метод	2,50	-
445	455082,05	2238365,01	Картометрический метод	2,50	-
446	455099,87	2238368,05	Картометрический метод	2,50	-
447	455134,2	2238359,58	Картометрический метод	2,50	-
448	455135,37	2238352,03	Картометрический метод	2,50	-
449	455164,48	2238358,07	Картометрический метод	2,50	-
442	455184,28	2238366	Картометрический метод	2,50	-
450	455237,21	2238318,34	Картометрический метод	2,50	-
451	455213,27	2238359,69	Картометрический метод	2,50	-
452	455203,06	2238356,58	Картометрический метод	2,50	-
453	455192,92	2238312,45	Картометрический метод	2,50	-
450	455237,21	2238318,34	Картометрический метод	2,50	-

3. Сведения о характерных точках части (частей) границы объекта

Обозначение характерных точек части границы	Координаты, м		Метод определения координат характерной точки	Средняя квадратическая погрешность положения характерной точки (Мг), м	Описание обозначения точки на местности (при наличии)
	X	Y			
1	2	3	4	5	6
Часть № -					
-	-	-	-	-	-

«ГРАФИЧЕСКОЕ ОПИСАНИЕ
местоположения границ населенных пунктов, территориальных
зон, особо охраняемых природных территорий, зон с особыми
условиями использования территории

6.2 Зона озелененных территорий специального назначения (населённый пункт с. Шостье)

(наименование объекта местоположение границ, которого описано (далее - объект)

Раздел 1

Сведения об объекте		
№ п/п	Характеристики объекта	Описание характеристик
1	2	3
1	Местоположение объекта	<i>Российская Федерация, Рязанская область, р-н Касимовский, с/п Шостыинское, с Шостье</i>
2	Площадь объекта ± величина погрешности определения площади (Р ± Дельта Р)	<i>10531кв.м. ± 36кв.м.</i>
3	Иные характеристики объекта	<i>Номер зоны:</i>

Раздел 2

Сведения о местоположении границ объекта					
1. Система координат <u>МСК-62</u>					
2. Сведения о характерных точках границ объекта					
Обозначение характерных точек границ	Координаты, м		Метод определения координат характерной точки	Средняя квадратическая погрешность положения характерной точки (Мт), м	Описание обозначения точки на местности (при наличии)
	X	Y			
1	2	3	4	5	6
1	455364,84	2238178,06	Картометрический метод	2,50	-
2	455351,33	2238197,61	Картометрический метод	2,50	-
3	455340,86	2238185,92	Картометрический метод	2,50	-
4	455296,44	2238190,28	Картометрический метод	2,50	-
5	455266,15	2238180,88	Картометрический метод	2,50	-
6	455197,17	2238172,96	Картометрический метод	2,50	-
7	455187,06	2238178,04	Картометрический метод	2,50	-
8	455185,14	2238243,83	Картометрический метод	2,50	-
9	455177,24	2238279,83	Картометрический метод	2,50	-
10	455168,83	2238247,42	Картометрический метод	2,50	-
11	455149,94	2238220,25	Картометрический метод	2,50	-
12	455141,8	2238204,26	Картометрический метод	2,50	-
13	455134,5	2238174,57	Картометрический метод	2,50	-
14	455135,3	2238147,67	Картометрический метод	2,50	-
15	455137,33	2238136,62	Картометрический метод	2,50	-
16	455144,27	2238119,95	Картометрический метод	2,50	-
17	455161,36	2238104,55	Картометрический метод	2,50	-
18	455181,92	2238101,08	Картометрический метод	2,50	-
19	455181,85	2238104,38	Картометрический метод	2,50	-
20	455169,28	2238103,77	Картометрический метод	2,50	-
21	455164,11	2238156,42	Картометрический метод	2,50	-
22	455180,74	2238157,12	Картометрический метод	2,50	-
23	455180,54	2238166,75	Картометрический метод	2,50	-
24	455260,41	2238168,71	Картометрический метод	2,50	-
25	455259,87	2238153,26	Картометрический метод	2,50	-
26	455284,17	2238155,21	Картометрический метод	2,50	-
27	455287	2238106	Картометрический метод	2,50	-
28	455325,71	2238109,34	Картометрический метод	2,50	-
29	455322,48	2238156,98	Картометрический метод	2,50	-
1	455364,84	2238178,06	Картометрический метод	2,50	-
3. Сведения о характерных точках части (частей) границы объекта					
Обозначение характерных точек части границы	Координаты, м		Метод определения координат характерной точки	Средняя квадратическая погрешность положения характерной точки (Мт), м	Описание обозначения точки на местности (при наличии)
	X	Y			
1	2	3	4	5	6

Сведения о местоположении границ объекта

Часть № -

-	-	-	-	-	-
---	---	---	---	---	---

»