

**ГЛАВНОЕ УПРАВЛЕНИЕ АРХИТЕКТУРЫ И ГРАДОСТРОИТЕЛЬСТВА
РЯЗАНСКОЙ ОБЛАСТИ**

ПОСТАНОВЛЕНИЕ

«23» мая 2024 г.

№ 249-н

Об утверждении изменений в правила землепользования и застройки
муниципального образования – Полянское сельское поселение Рязанского
муниципального района Рязанской области

На основании статей 32, 33 Градостроительного кодекса Российской Федерации, статьи 2 Закона Рязанской области от 28.12.2018 № 106-ОЗ «О перераспределении отдельных полномочий в области градостроительной деятельности между органами местного самоуправления муниципальных образований Рязанской области и органами государственной власти Рязанской области», с учетом заключения о результатах общественных обсуждений от 23.04.2024, руководствуясь постановлением Правительства Рязанской области от 06.08.2008 № 153 «Об утверждении Положения о главном управлении архитектуры и градостроительства Рязанской области», главное управление архитектуры и градостроительства Рязанской области **ПОСТАНОВЛЯЕТ:**

1. Внести в правила землепользования и застройки муниципального образования – Полянское сельское поселение Рязанского муниципального района Рязанской области, утвержденные постановлением главного управления архитектуры и градостроительства Рязанской области от 23.12.2019 № 471-п «Об утверждении Правил землепользования и застройки муниципального образования – Полянское сельское поселение Рязанского муниципального района Рязанской области» (в редакции постановлений Главархитектуры Рязанской области от 14.10.2020 № 657-п, от 18.05.2022 № 251-п (ред. 12.05.2023), от 27.09.2022 № 543-п, от 05.10.2022 № 572-п, от 12.05.2023 № 197-п, от 11.09.2023 № 419-п, от 30.11.2023 № 571-п, от 22.03.2024 № 102-п) (далее – Постановление), следующие изменения:

1) в приложении № 1 к Постановлению:

- в таблице 34.1 статьи 34 строку «Зоны рекреационного назначения (Р)» изложить в следующей редакции:

« Зоны рекреационного назначения (Р) »	Зона озелененных территорий общего пользования (лесопарки, парки, сады, скверы, бульвары, городские леса)	P1	Зона размещения парков, скверов, площадей, лесов и лесопитомников, и учреждений отдыха и туризма т.п.
	Зона отдыха	P2	Зона детских оздоровительных учреждений. Зона оздоровительно-спортивных лагерей. Зона пляжей. Зона иных объектов отдыха и туризма
	Лесопарковая зона, зона природных ландшафтов	P4	Зона предназначена для организации отдыха населения без объектов капитального строительства.
	Зона лесов	P5	Зона предназначена для сохранения природного ландшафта, экологически-чистой окружающей среды, а также для организации отдыха и досуга населения без объектов капитального строительства.
	Иные рекреационные зоны	P6	Иная рекреационная зона предназначена для организации отдыха, туризма, физкультурно-оздоровительной и спортивной деятельности граждан за границами населенных пунктов

- статью 36 дополнить пунктом 1.5.5 «Лесопарковая зона, зона природных ландшафтов (P4)» согласно приложению № 1 к настоящему постановлению;

- пункт 4 статьи 46 считать пунктом 5;

- статью 46 дополнить пунктом 4 согласно приложению № 2 к настоящему постановлению;

2) в приложении № 2 к Постановлению согласно приложению № 3 к настоящему постановлению;

3) в приложении № 3 к Постановлению согласно приложению № 4 к настоящему постановлению;

4) дополнить описанием местоположения границ территориальных зон:

- «P4. Лесопарковая зона, зона природных ландшафтов (населенный пункт с. Поляны)»;

- «P4. Лесопарковая зона, зона природных ландшафтов (населенный пункт с. Шумашь)»;

- «P4. Лесопарковая зона, зона природных ландшафтов (вне населенных пунктов)»

согласно приложению № 5 к настоящему постановлению.

2. Графическое описание местоположения границ территориальной зоны «П1. Производственная зона (населенный пункт с. Поляны)» изложить согласно приложению № 6 к настоящему постановлению.

3. Настоящее постановление вступает в силу со дня его официального опубликования.

4. Государственному казенному учреждению Рязанской области «Центр градостроительного развития Рязанской области»:

1) обеспечить доступ к изменениям в правила землепользования и застройки муниципального образования – Полянское сельское поселение Рязанского муниципального района Рязанской области в федеральной государственной информационной системе территориального планирования и размещение в государственных информационных системах обеспечения градостроительной деятельности в соответствии с требованиями Градостроительного кодекса Российской Федерации;

2) подготовить, заверить усиленной квалифицированной электронной подписью и направить в территориальный орган федерального органа исполнительной власти, уполномоченный Правительством Российской Федерации на осуществление государственного кадастрового учета, государственной регистрации прав, ведение Единого государственного реестра недвижимости, сведения о границах территориальных зон для внесения в Единый государственный реестр недвижимости в соответствии с Федеральным законом от 13.07.2015 № 218-ФЗ «О государственной регистрации недвижимости».

5. Отделу кадровой работы и делопроизводства обеспечить:

1) государственную регистрацию настоящего постановления в правовом департаменте аппарата Губернатора и Правительства Рязанской области;


2) опубликование настоящего постановления в сетевом издании «Рязанские ведомости» (www.rv-ryazan.ru) и на официальном интернет-портале правовой информации (www.pravo.gov.ru).

6. Отделу информационного обеспечения градостроительной деятельности разместить настоящее постановление на официальном сайте главного управления архитектуры и градостроительства Рязанской области в сети «Интернет».

7. Предложить главе муниципального образования – Рязанский муниципальный район Рязанской области, главе муниципального образования – Полянское сельское поселение Рязанского муниципального района Рязанской области обеспечить размещение настоящего постановления на официальном сайте муниципального образования в сети «Интернет», публикацию в средствах массовой информации.

8. Контроль за исполнением настоящего постановления возложить на заместителя начальника главного управления архитектуры и градостроительства Рязанской области Т.С. Попкову.

Начальник



Р.В. Шашкин

Приложение № 1
к постановлению главного управления
архитектуры и градостроительства
Рязанской области
от 23 мая 2024 г. № 249-п

«1.5.5 «Лесопарковая зона, зона природных ландшафтов (Р4)»

Предельные размеры земельных участков - установлению не подлежат.

Предельное количество этажей и предельная высота зданий, строений, сооружений - установлению не подлежат.

Минимальные отступы от границ земельных участков в целях определения мест допустимого размещения зданий, строений, сооружений, за пределами которых запрещено строительство зданий, строений, сооружений - установлению не подлежат.

Максимальный процент застройки в границах земельного участка, определяемый как отношение суммарной площади земельного участка, которая может быть застроена, ко всей площади земельного участка - не подлежит установлению.»

Приложение № 2
к постановлению главного управления
архитектуры и градостроительства
Рязанской области
от 23 мая 2024 г. № 249-п

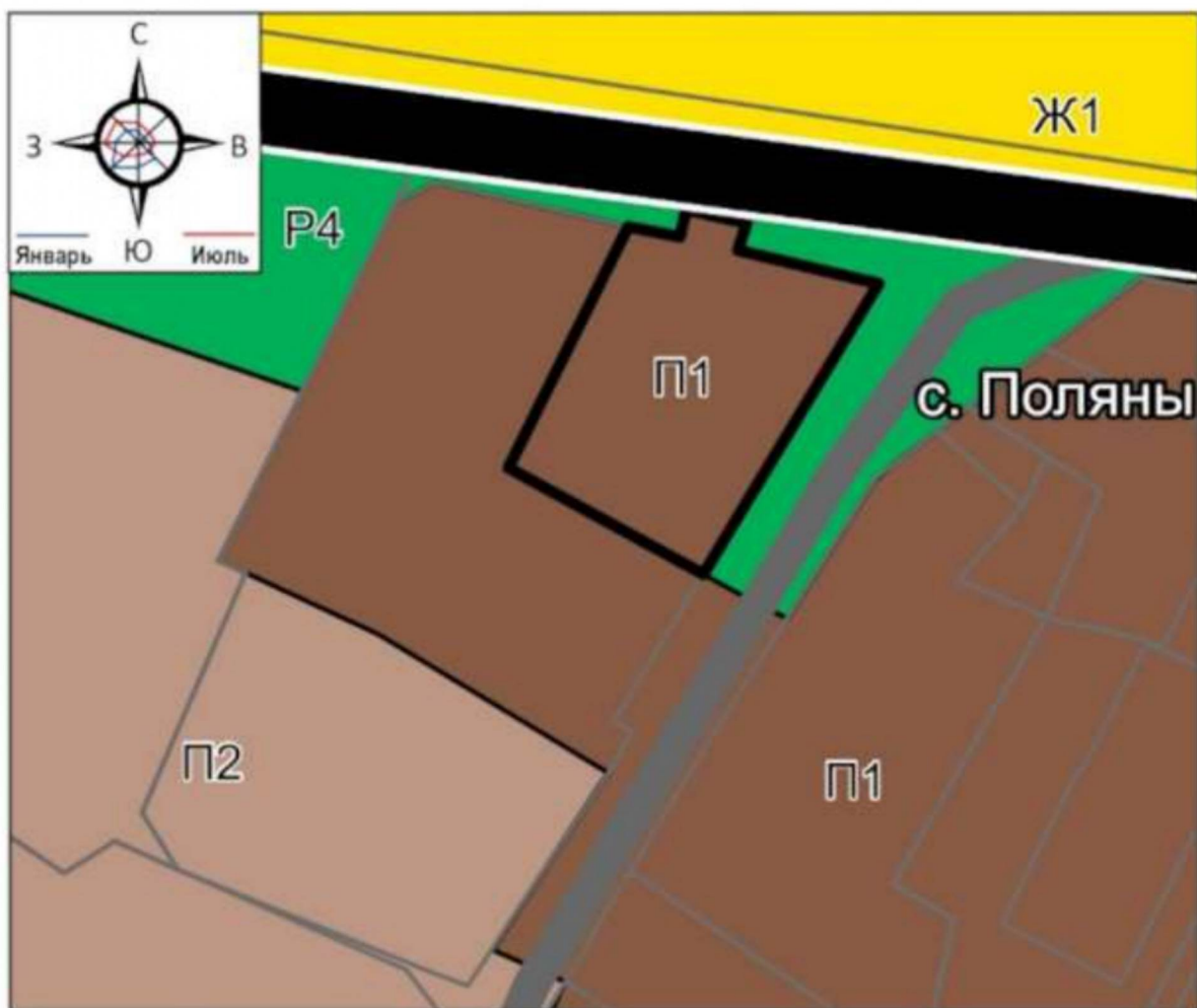
«4. Р4 - Лесопарковая зона, зона природных ландшафтов»

Наименование вида разрешенного использования	Описание вида разрешенного использования	Код
Основные виды разрешенного использования		
Природно-познавательный туризм	Размещение баз и палаточных лагерей для проведения походов и экскурсий по ознакомлению с природой, пеших и конных прогулок, устройство троп и дорожек, размещение щитов с познавательными сведениями об окружающей природной среде; осуществление необходимых природоохранных и природовосстановительных мероприятий	5.2
Причалы для маломерных судов	Размещение сооружений, предназначенных для причаливания, хранения и обслуживания яхт, катеров, лодок и других маломерных судов	5.4
Деятельность по особой охране и изучению природы	Сохранение и изучение растительного и животного мира путем создания особо охраняемых природных территорий, в границах которых хозяйственная деятельность, кроме деятельности, связанной с охраной и изучением природы, не допускается (государственные природные заповедники, национальные и природные парки, памятники природы, дендрологические парки, ботанические сады, оранжереи)	9.0
Охрана природных территорий	Сохранение отдельных естественных качеств окружающей природной среды путем ограничения хозяйственной деятельности в данной зоне, в частности: создание и уход за запретными полосами, создание и уход за защитными лесами, в том числе городскими лесами, лесами в лесопарках, и иная хозяйственная деятельность, разрешенная в защитных лесах, соблюдение режима использования природных ресурсов в заказниках, сохранение свойств земель, являющихся особо ценными	9.1
Вспомогательные виды разрешенного использования не установлены		
Условно разрешенные виды использования не установлены		

Пределные (минимальные и (или) максимальные) размеры земельных участков и предельные параметры разрешенного строительства, реконструкции объектов капитального строительства принимаются в соответствии со статьей 36 настоящих Правил.»

**Внесение изменений в правила землепользования и застройки
муниципального образования – Полянское сельское поселение
Рязанского муниципального района Рязанской области
в части территории земельного участка
с условным номером 62:15:0080511:3У1**

Фрагмент карты градостроительного зонирования
масштаб 1:5000



Условные обозначения

сущ.

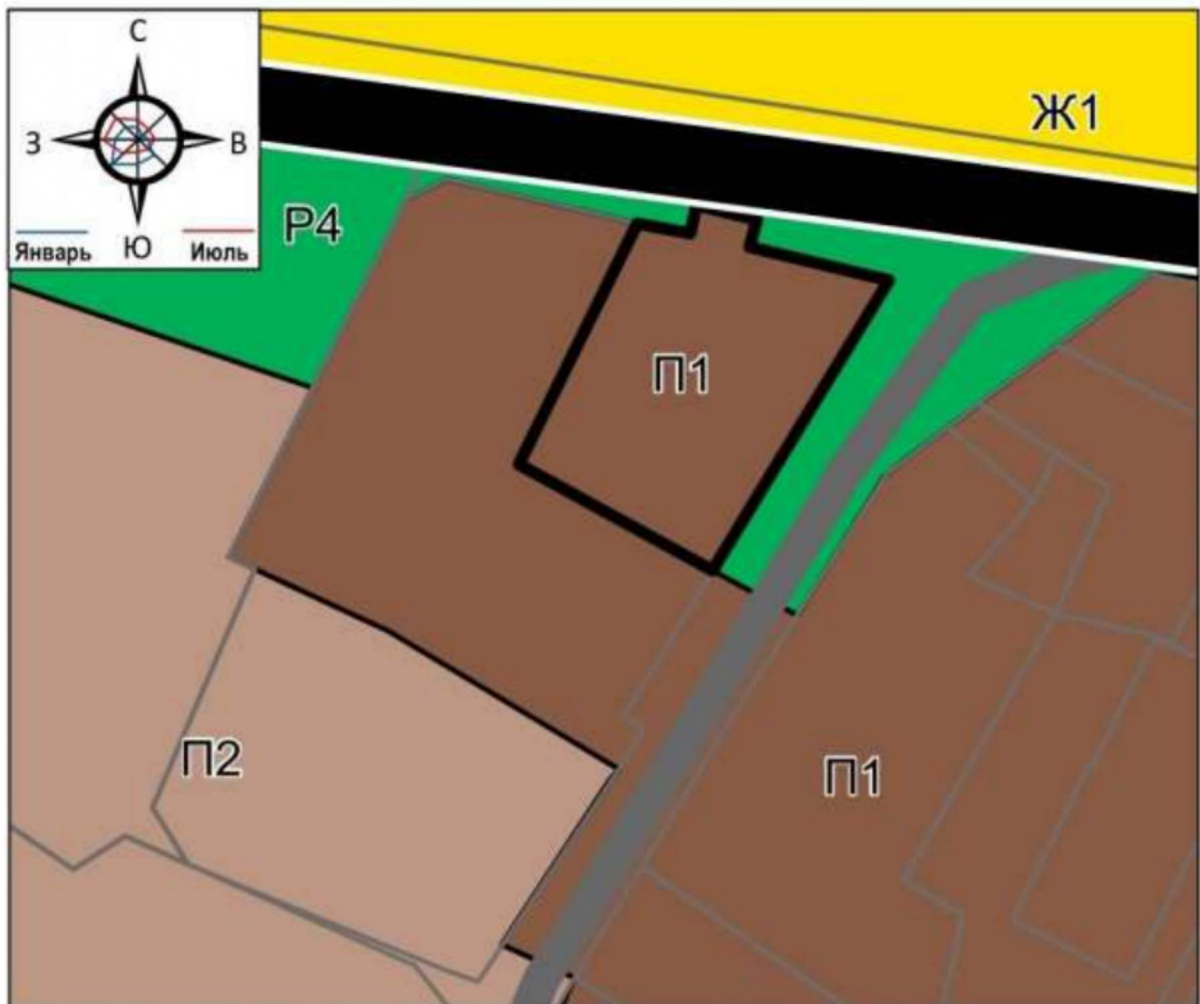
Территориальные зоны




Производственная зона (П1)

**Внесение изменений в правила землепользования и застройки
муниципального образования – Полянское сельское поселение
Рязанского муниципального района Рязанской области
в части территории земельного участка
с условным номером 62:15:0080511:ЗУ1**

Фрагмент карты зон с особыми условиями использования
территории
масштаб 1:5000



Условные обозначения	
сущ.	Территориальные зоны
	Производственная зона (П1)

«ГРАФИЧЕСКОЕ ОПИСАНИЕ
местоположения границ населенных пунктов, территориальных зон,
особо охраняемых природных территорий,
зон с особыми условиями использования территории

*Р4. Лесопарковая зона, зона природных ландшафтов
(населённый пункт с. Поляны)*

(наименование объекта местоположение границ, которого описано (далее - объект)

Раздел 1

Сведения об объекте		
№ п/п	Характеристики объекта	Описание характеристик
1	2	3
1	Местоположение объекта	<i>Рязанская область, р-н Рязанский, с/п Полянское</i>
2	Площадь объекта ± величина погрешности определения площади (Р ± Дельта Р)	<i>83274кв.м. ± 163кв.м.</i>
3	Иные характеристики объекта	<i>Вид зоны: Лесопарковая зона, зона природных ландшафтов (населённый пункт с. Поляны) (Р4) Номер зоны:</i>

Раздел 2

Сведения о местоположении границ объекта					
1. Система координат <i>МСК-62</i>					
2. Сведения о характерных точках границ объекта					
Обозначение характерных точек границ	Координаты, м		Метод определения координат характерной точки	Средняя квадратическая погрешность положения характерной точки (Mt), м	Описание обозначения точки на местности (при наличии)
	X	Y			
1	2	3	4	5	6
<i>ЗУ(1)</i>					
1	454894,40	1336196,39	<i>Картометрический метод</i>	2,50	-
2	454901,56	1336199,76	<i>Картометрический метод</i>	2,50	-
3	454864,34	1336444,94	<i>Картометрический метод</i>	2,50	-
4	454851,61	1336546,58	<i>Картометрический метод</i>	2,50	-
5	454857,33	1336472,37	<i>Картометрический метод</i>	2,50	-
6	454847,06	1336458,70	<i>Картометрический метод</i>	2,50	-
7	454838,73	1336447,61	<i>Картометрический метод</i>	2,50	-
8	454835,47	1336443,27	<i>Картометрический метод</i>	2,50	-
9	454828,86	1336434,48	<i>Картометрический метод</i>	2,50	-
10	454808,68	1336421,71	<i>Картометрический метод</i>	2,50	-
11	454815,01	1336409,64	<i>Картометрический метод</i>	2,50	-
12	454856,54	1336434,74	<i>Картометрический метод</i>	2,50	-
13	454861,24	1336414,76	<i>Картометрический метод</i>	2,50	-
14	454865,15	1336415,92	<i>Картометрический метод</i>	2,50	-
15	454867,15	1336407,27	<i>Картометрический метод</i>	2,50	-
16	454863,18	1336406,46	<i>Картометрический метод</i>	2,50	-
17	454864,64	1336398,90	<i>Картометрический метод</i>	2,50	-
18	454871,02	1336371,59	<i>Картометрический метод</i>	2,50	-
19	454868,15	1336365,88	<i>Картометрический метод</i>	2,50	-
20	454841,10	1336352,41	<i>Картометрический метод</i>	2,50	-
1	454894,40	1336196,39	<i>Картометрический метод</i>	2,50	-
<i>ЗУ(2)</i>					
21	454172,11	1333794,78	<i>Картометрический метод</i>	2,50	-
22	454159,54	1333832,69	<i>Картометрический метод</i>	2,50	-
23	454142,20	1333860,55	<i>Картометрический метод</i>	2,50	-
24	454108,77	1333890,27	<i>Картометрический метод</i>	2,50	-
25	454061,72	1333921,84	<i>Картометрический метод</i>	2,50	-
26	453994,86	1333953,42	<i>Картометрический метод</i>	2,50	-
27	453952,14	1333963,94	<i>Картометрический метод</i>	2,50	-
28	453932,95	1333965,18	<i>Картометрический метод</i>	2,50	-
29	453859,89	1333940,41	<i>Картометрический метод</i>	2,50	-
30	453816,56	1333928,03	<i>Картометрический метод</i>	2,50	-
31	453739,17	1333915,03	<i>Картометрический метод</i>	2,50	-
32	453710,07	1333919,98	<i>Картометрический метод</i>	2,50	-
33	453659,30	1333931,13	<i>Картометрический метод</i>	2,50	-
34	453611,35	1333939,10	<i>Картометрический метод</i>	2,50	-
35	453575,34	1333936,11	<i>Картометрический метод</i>	2,50	-
36	453482,98	1333910,87	<i>Картометрический метод</i>	2,50	-
37	453365,43	1333861,02	<i>Картометрический метод</i>	2,50	-
38	453315,11	1333814,41	<i>Картометрический метод</i>	2,50	-
39	453302,70	1333822,79	<i>Картометрический метод</i>	2,50	-
40	453273,12	1333841,75	<i>Картометрический метод</i>	2,50	-
41	453200,82	1333798,51	<i>Картометрический метод</i>	2,50	-
42	453158,77	1333778,69	<i>Картометрический метод</i>	2,50	-

Сведения о местоположении границ объекта					
43	453088,83	1333765,27	Картометрический метод	2,50	-
44	453075,01	1333766,04	Картометрический метод	2,50	-
45	453068,63	1333766,01	Картометрический метод	2,50	-
46	453068,54	1333762,78	Картометрический метод	2,50	-
47	453089,11	1333762,76	Картометрический метод	2,50	-
48	453159,84	1333775,95	Картометрический метод	2,50	-
49	453201,52	1333795,32	Картометрический метод	2,50	-
50	453271,22	1333835,98	Картометрический метод	2,50	-
51	453315,40	1333809,09	Картометрический метод	2,50	-
52	453367,51	1333858,11	Картометрический метод	2,50	-
53	453413,87	1333878,43	Картометрический метод	2,50	-
54	453440,60	1333882,76	Картометрический метод	2,50	-
55	453565,66	1333918,54	Картометрический метод	2,50	-
56	453609,18	1333910,38	Картометрический метод	2,50	-
57	453687,72	1333888,85	Картометрический метод	2,50	-
58	453720,00	1333856,83	Картометрический метод	2,50	-
59	453738,66	1333861,69	Картометрический метод	2,50	-
60	453773,36	1333867,54	Картометрический метод	2,50	-
61	453840,70	1333876,06	Картометрический метод	2,50	-
62	453851,84	1333889,47	Картометрический метод	2,50	-
63	453921,36	1333906,87	Картометрический метод	2,50	-
64	453943,52	1333899,78	Картометрический метод	2,50	-
65	453969,89	1333904,42	Картометрический метод	2,50	-
66	454134,18	1333793,17	Картометрический метод	2,50	-
21	454172,11	1333794,78	Картометрический метод	2,50	-
ЗУ(3)					
67	451682,92	1334591,15	Картометрический метод	2,50	-
68	451667,14	1334673,93	Картометрический метод	2,50	-
69	451620,39	1334663,08	Картометрический метод	2,50	-
70	451613,90	1334683,17	Картометрический метод	2,50	-
71	451603,95	1334700,71	Картометрический метод	2,50	-
72	451580,39	1334720,89	Картометрический метод	2,50	-
73	451553,77	1334732,94	Картометрический метод	2,50	-
74	451532,17	1334739,18	Картометрический метод	2,50	-
75	451507,14	1334741,84	Картометрический метод	2,50	-
76	451465,65	1334728,59	Картометрический метод	2,50	-
77	451445,65	1334714,91	Картометрический метод	2,50	-
78	451430,67	1334700,22	Картометрический метод	2,50	-
79	451416,23	1334677,21	Картометрический метод	2,50	-
80	451408,60	1334658,60	Картометрический метод	2,50	-
81	451406,18	1334627,10	Картометрический метод	2,50	-
82	451409,80	1334604,14	Картометрический метод	2,50	-
83	451412,81	1334595,16	Картометрический метод	2,50	-
84	451415,37	1334587,56	Картометрический метод	2,50	-
85	451435,55	1334556,18	Картометрический метод	2,50	-
86	451449,20	1334544,07	Картометрический метод	2,50	-
87	451469,66	1334531,16	Картометрический метод	2,50	-
88	451506,90	1334520,11	Картометрический метод	2,50	-
89	451528,43	1334520,60	Картометрический метод	2,50	-
90	451556,08	1334527,00	Картометрический метод	2,50	-
91	451574,63	1334536,19	Картометрический метод	2,50	-
92	451593,15	1334550,20	Картометрический метод	2,50	-
93	451617,07	1334584,04	Картометрический метод	2,50	-
94	451621,54	1334601,63	Картометрический метод	2,50	-
67	451682,92	1334591,15	Картометрический метод	2,50	-

Сведения о местоположении границ объекта					
3. Сведения о характерных точках части (частей) границы объекта					
Обозначение характерных точек части границы	Координаты, м		Метод определения координат характерной точки	Средняя квадратическая погрешность положения характерной точки (M _i), м	Описание обозначения точки на местности (при наличии)
	X	Y			
1	2	3	4	5	6
Часть № 1					
-	-	-	-	-	-
Часть № 2					
-	-	-	-	-	-
Часть № ...					
-	-	-	-	-	-

ГРАФИЧЕСКОЕ ОПИСАНИЕ

местоположения границ населенных пунктов, территориальных зон,
особо охраняемых природных территорий,
зон с особыми условиями использования территории

Р4. Лесопарковая зона, зона природных ландшафтов *(населённый пункт с. Шумашь)*

(наименование объекта местоположение границ, которого описано (далее - объект))

Раздел 1

Сведения об объекте		
№ п/п	Характеристики объекта	Описание характеристик
1	2	3
1	Местоположение объекта	<i>Рязанская область, р-н Рязанский, с/п Полянское</i>
2	Площадь объекта ± величина погрешности определения площади (Р ± Дельта Р)	<i>59101кв.м. ± 143кв.м.</i>
3	Иные характеристики объекта	<i>Вид зоны: Лесопарковая зона, зона природных ландшафтов (населённый пункт с. Шумашь) (Р4) Номер зоны:</i>

Раздел 2

Сведения о местоположении границ объекта					
1. Система координат <i>МСК-62</i>					
2. Сведения о характерных точках границ объекта					
Обозначение характерных точек границ	Координаты, м		Метод определения координат характерной точки	Средняя квадратическая погрешность положения характерной точки (Мт), м	Описание обозначения точки на местности (при наличии)
	X	Y			
1	2	3	4	5	6
<i>ЗУ(1)</i>					
<i>1</i>	<i>449317,11</i>	<i>1333769,11</i>	<i>Картометрический метод</i>	<i>2,50</i>	<i>-</i>
<i>2</i>	<i>449327,70</i>	<i>1333860,45</i>	<i>Картометрический метод</i>	<i>2,50</i>	<i>-</i>
<i>3</i>	<i>449309,83</i>	<i>1333849,41</i>	<i>Картометрический метод</i>	<i>2,50</i>	<i>-</i>
<i>4</i>	<i>449310,28</i>	<i>1333781,04</i>	<i>Картометрический метод</i>	<i>2,50</i>	<i>-</i>
<i>1</i>	<i>449317,11</i>	<i>1333769,11</i>	<i>Картометрический метод</i>	<i>2,50</i>	<i>-</i>
<i>ЗУ(2)</i>					
<i>5</i>	<i>448900,50</i>	<i>1334875,10</i>	<i>Картометрический метод</i>	<i>2,50</i>	<i>-</i>
<i>6</i>	<i>448835,80</i>	<i>1334886,15</i>	<i>Картометрический метод</i>	<i>2,50</i>	<i>-</i>
<i>7</i>	<i>448454,89</i>	<i>1334932,80</i>	<i>Картометрический метод</i>	<i>2,50</i>	<i>-</i>
<i>8</i>	<i>448441,59</i>	<i>1334943,49</i>	<i>Картометрический метод</i>	<i>2,50</i>	<i>-</i>
<i>9</i>	<i>448422,34</i>	<i>1334958,17</i>	<i>Картометрический метод</i>	<i>2,50</i>	<i>-</i>
<i>10</i>	<i>448416,62</i>	<i>1334962,62</i>	<i>Картометрический метод</i>	<i>2,50</i>	<i>-</i>
<i>11</i>	<i>448406,95</i>	<i>1334958,93</i>	<i>Картометрический метод</i>	<i>2,50</i>	<i>-</i>
<i>12</i>	<i>448402,23</i>	<i>1334959,13</i>	<i>Картометрический метод</i>	<i>2,50</i>	<i>-</i>
<i>13</i>	<i>448402,63</i>	<i>1334953,54</i>	<i>Картометрический метод</i>	<i>2,50</i>	<i>-</i>
<i>14</i>	<i>448404,23</i>	<i>1334931,46</i>	<i>Картометрический метод</i>	<i>2,50</i>	<i>-</i>
<i>15</i>	<i>448337,52</i>	<i>1334915,76</i>	<i>Картометрический метод</i>	<i>2,50</i>	<i>-</i>
<i>16</i>	<i>448336,73</i>	<i>1334912,97</i>	<i>Картометрический метод</i>	<i>2,50</i>	<i>-</i>
<i>17</i>	<i>448327,42</i>	<i>1334880,05</i>	<i>Картометрический метод</i>	<i>2,50</i>	<i>-</i>
<i>18</i>	<i>448464,19</i>	<i>1334858,45</i>	<i>Картометрический метод</i>	<i>2,50</i>	<i>-</i>
<i>19</i>	<i>448603,04</i>	<i>1334852,71</i>	<i>Картометрический метод</i>	<i>2,50</i>	<i>-</i>
<i>20</i>	<i>448609,70</i>	<i>1334809,06</i>	<i>Картометрический метод</i>	<i>2,50</i>	<i>-</i>
<i>21</i>	<i>448582,01</i>	<i>1334816,42</i>	<i>Картометрический метод</i>	<i>2,50</i>	<i>-</i>
<i>22</i>	<i>448559,46</i>	<i>1334791,52</i>	<i>Картометрический метод</i>	<i>2,50</i>	<i>-</i>
<i>23</i>	<i>448555,61</i>	<i>1334754,86</i>	<i>Картометрический метод</i>	<i>2,50</i>	<i>-</i>
<i>24</i>	<i>448586,66</i>	<i>1334717,94</i>	<i>Картометрический метод</i>	<i>2,50</i>	<i>-</i>
<i>25</i>	<i>448580,29</i>	<i>1334699,85</i>	<i>Картометрический метод</i>	<i>2,50</i>	<i>-</i>
<i>26</i>	<i>448532,80</i>	<i>1334695,96</i>	<i>Картометрический метод</i>	<i>2,50</i>	<i>-</i>
<i>27</i>	<i>448487,71</i>	<i>1334628,14</i>	<i>Картометрический метод</i>	<i>2,50</i>	<i>-</i>
<i>28</i>	<i>448504,97</i>	<i>1334630,83</i>	<i>Картометрический метод</i>	<i>2,50</i>	<i>-</i>
<i>29</i>	<i>448515,26</i>	<i>1334623,60</i>	<i>Картометрический метод</i>	<i>2,50</i>	<i>-</i>
<i>30</i>	<i>448519,13</i>	<i>1334662,95</i>	<i>Картометрический метод</i>	<i>2,50</i>	<i>-</i>
<i>31</i>	<i>448543,50</i>	<i>1334689,62</i>	<i>Картометрический метод</i>	<i>2,50</i>	<i>-</i>
<i>32</i>	<i>448591,87</i>	<i>1334696,43</i>	<i>Картометрический метод</i>	<i>2,50</i>	<i>-</i>
<i>33</i>	<i>448601,02</i>	<i>1334723,20</i>	<i>Картометрический метод</i>	<i>2,50</i>	<i>-</i>
<i>34</i>	<i>448565,44</i>	<i>1334753,00</i>	<i>Картометрический метод</i>	<i>2,50</i>	<i>-</i>
<i>35</i>	<i>448569,23</i>	<i>1334782,50</i>	<i>Картометрический метод</i>	<i>2,50</i>	<i>-</i>
<i>36</i>	<i>448586,40</i>	<i>1334803,86</i>	<i>Картометрический метод</i>	<i>2,50</i>	<i>-</i>
<i>37</i>	<i>448616,76</i>	<i>1334795,58</i>	<i>Картометрический метод</i>	<i>2,50</i>	<i>-</i>
<i>38</i>	<i>448616,27</i>	<i>1334850,17</i>	<i>Картометрический метод</i>	<i>2,50</i>	<i>-</i>
<i>39</i>	<i>448887,41</i>	<i>1334846,39</i>	<i>Картометрический метод</i>	<i>2,50</i>	<i>-</i>
<i>40</i>	<i>448897,97</i>	<i>1334853,28</i>	<i>Картометрический метод</i>	<i>2,50</i>	<i>-</i>
<i>5</i>	<i>448900,50</i>	<i>1334875,10</i>	<i>Картометрический метод</i>	<i>2,50</i>	<i>-</i>
<i>ЗУ(3)</i>					

Сведения о местоположении границ объекта					
41	448385,71	1334658,70	Картометрический метод	2,50	-
42	448377,51	1334661,16	Картометрический метод	2,50	-
43	448266,22	1334658,89	Картометрический метод	2,50	-
41	448385,71	1334658,70	Картометрический метод	2,50	-
ЗУ1(4)					
44	447644,66	1336274,42	Картометрический метод	2,50	-
45	447669,68	1336355,30	Картометрический метод	2,50	-
46	447659,85	1336436,71	Картометрический метод	2,50	-
47	447650,25	1336451,36	Картометрический метод	2,50	-
48	447529,92	1336421,70	Картометрический метод	2,50	-
49	447513,02	1336406,18	Картометрический метод	2,50	-
50	447535,13	1336327,89	Картометрический метод	2,50	-
51	447580,86	1336259,61	Картометрический метод	2,50	-
44	447644,66	1336274,42	Картометрический метод	2,50	-
ЗУ1(5)					
52	447526,08	1335854,79	Картометрический метод	2,50	-
53	447338,81	1336004,18	Картометрический метод	2,50	-
54	447414,64	1335932,64	Картометрический метод	2,50	-
52	447526,08	1335854,79	Картометрический метод	2,50	-
3. Сведения о характерных точках части (частей) границы объекта					
Обозначение характерных точек части границы	Координаты, м		Метод определения координат характерной точки	Средняя квадратическая погрешность положения характерной точки (M _t), м	Описание обозначения точки на местности (при наличии)
	X	Y			
1	2	3	4	5	6
Часть № 1					
-	-	-	-	-	-
Часть № 2					
-	-	-	-	-	-
Часть № ...					
-	-	-	-	-	-

ГРАФИЧЕСКОЕ ОПИСАНИЕ

местоположения границ населенных пунктов, территориальных зон,
особо охраняемых природных территорий,
зон с особыми условиями использования территории

Р4. Лесопарковая зона, зона природных ландшафтов (вне населённых пунктов)

(наименование объекта местоположение границ, которого описано (далее - объект))

Раздел 1

Сведения об объекте		
№ п/п	Характеристики объекта	Описание характеристик
1	2	3
1	Местоположение объекта	<i>Рязанская область, р-н Рязанский, с/п Полянское</i>
2	Площадь объекта ± величина погрешности определения площади (Р ± Дельта Р)	<i>2552778кв.м. ± 1848кв.м.</i>
3	Иные характеристики объекта	<i>Вид зоны: Лесопарковая зона, зона природных ландшафтов (вне населённых пунктов) (Р4) Номер зоны:</i>

Раздел 2

Сведения о местоположении границ объекта					
1. Система координат <i>МСК-62</i>					
2. Сведения о характерных точках границ объекта					
Обозначение характерных точек границ	Координаты, м		Метод определения координат характерной точки	Средняя квадратическая погрешность положения характерной точки (Mt), м	Описание обозначения точки на местности (при наличии)
	X	Y			
1	2	3	4	5	6
<i>ЗУ(1)</i>					
1	457334,34	1337273,27	<i>Картометрический метод</i>	2,50	-
2	457344,71	1337282,71	<i>Картометрический метод</i>	2,50	-
3	457353,32	1337296,39	<i>Картометрический метод</i>	2,50	-
4	457367,73	1337308,55	<i>Картометрический метод</i>	2,50	-
5	457370,82	1337310,99	<i>Картометрический метод</i>	2,50	-
6	457380,57	1337318,18	<i>Картометрический метод</i>	2,50	-
7	457395,86	1337328,84	<i>Картометрический метод</i>	2,50	-
8	457399,84	1337324,52	<i>Картометрический метод</i>	2,50	-
9	457411,61	1337335,05	<i>Картометрический метод</i>	2,50	-
10	457413,49	1337336,65	<i>Картометрический метод</i>	2,50	-
11	457419,83	1337341,22	<i>Картометрический метод</i>	2,50	-
12	457423,20	1337342,85	<i>Картометрический метод</i>	2,50	-
13	457428,10	1337346,67	<i>Картометрический метод</i>	2,50	-
14	457440,20	1337357,50	<i>Картометрический метод</i>	2,50	-
15	457443,03	1337359,87	<i>Картометрический метод</i>	2,50	-
16	457453,79	1337370,03	<i>Картометрический метод</i>	2,50	-
17	457462,89	1337378,62	<i>Картометрический метод</i>	2,50	-
18	457471,32	1337385,89	<i>Картометрический метод</i>	2,50	-
19	457479,16	1337392,79	<i>Картометрический метод</i>	2,50	-
20	457297,66	1337429,59	<i>Картометрический метод</i>	2,50	-
21	456984,57	1337473,06	<i>Картометрический метод</i>	2,50	-
22	456890,15	1337482,49	<i>Картометрический метод</i>	2,50	-
23	456890,59	1337472,83	<i>Картометрический метод</i>	2,50	-
24	456891,04	1337456,02	<i>Картометрический метод</i>	2,50	-
25	456892,75	1337391,72	<i>Картометрический метод</i>	2,50	-
26	456894,11	1337321,31	<i>Картометрический метод</i>	2,50	-
27	456895,44	1337290,92	<i>Картометрический метод</i>	2,50	-
28	456896,61	1337109,12	<i>Картометрический метод</i>	2,50	-
29	456917,82	1337108,74	<i>Картометрический метод</i>	2,50	-
30	456939,19	1337108,40	<i>Картометрический метод</i>	2,50	-
31	456939,13	1337101,78	<i>Картометрический метод</i>	2,50	-
32	456946,24	1337101,59	<i>Картометрический метод</i>	2,50	-
33	456973,01	1337094,28	<i>Картометрический метод</i>	2,50	-
34	456972,81	1337081,16	<i>Картометрический метод</i>	2,50	-
35	456975,29	1337074,50	<i>Картометрический метод</i>	2,50	-
36	456985,05	1337077,29	<i>Картометрический метод</i>	2,50	-
37	456994,43	1337080,30	<i>Картометрический метод</i>	2,50	-
38	457004,26	1337084,23	<i>Картометрический метод</i>	2,50	-
39	457014,43	1337089,12	<i>Картометрический метод</i>	2,50	-
40	457024,51	1337095,36	<i>Картометрический метод</i>	2,50	-
41	457034,25	1337101,37	<i>Картометрический метод</i>	2,50	-
42	457039,50	1337103,65	<i>Картометрический метод</i>	2,50	-
43	457041,40	1337103,08	<i>Картометрический метод</i>	2,50	-
44	457045,53	1337096,83	<i>Картометрический метод</i>	2,50	-

Сведения о местоположении границ объекта					
45	457052,10	1337100,59	Картометрический метод	2,50	-
46	457063,92	1337104,66	Картометрический метод	2,50	-
47	457067,67	1337105,86	Картометрический метод	2,50	-
48	457071,80	1337106,07	Картометрический метод	2,50	-
49	457083,34	1337106,78	Картометрический метод	2,50	-
50	457095,95	1337108,04	Картометрический метод	2,50	-
51	457113,98	1337115,31	Картометрический метод	2,50	-
52	457123,60	1337119,38	Картометрический метод	2,50	-
53	457127,44	1337120,88	Картометрический метод	2,50	-
54	457130,78	1337122,20	Картометрический метод	2,50	-
55	457144,70	1337129,26	Картометрический метод	2,50	-
56	457155,19	1337134,57	Картометрический метод	2,50	-
57	457164,83	1337139,48	Картометрический метод	2,50	-
58	457169,72	1337134,13	Картометрический метод	2,50	-
59	457182,89	1337137,47	Картометрический метод	2,50	-
60	457195,49	1337143,10	Картометрический метод	2,50	-
61	457204,84	1337151,23	Картометрический метод	2,50	-
62	457209,70	1337155,29	Картометрический метод	2,50	-
63	457214,82	1337159,57	Картометрический метод	2,50	-
64	457224,97	1337168,00	Картометрический метод	2,50	-
65	457234,19	1337176,65	Картометрический метод	2,50	-
66	457243,53	1337186,44	Картометрический метод	2,50	-
67	457252,23	1337194,18	Картометрический метод	2,50	-
68	457253,30	1337192,94	Картометрический метод	2,50	-
69	457262,79	1337202,73	Картометрический метод	2,50	-
70	457271,18	1337211,13	Картометрический метод	2,50	-
71	457281,86	1337221,36	Картометрический метод	2,50	-
72	457292,85	1337231,78	Картометрический метод	2,50	-
73	457303,02	1337241,05	Картометрический метод	2,50	-
74	457313,86	1337251,19	Картометрический метод	2,50	-
75	457324,06	1337260,59	Картометрический метод	2,50	-
1	457334,34	1337273,27	Картометрический метод	2,50	-
76	457165,85	1337163,91	Картометрический метод	2,50	-
77	457339,25	1337303,33	Картометрический метод	2,50	-
78	457404,71	1337359,61	Картометрический метод	2,50	-
79	457382,58	1337368,01	Картометрический метод	2,50	-
80	457370,84	1337378,33	Картометрический метод	2,50	-
81	457355,53	1337405,40	Картометрический метод	2,50	-
82	457320,27	1337410,26	Картометрический метод	2,50	-
83	457313,35	1337411,51	Картометрический метод	2,50	-
84	457243,41	1337413,99	Картометрический метод	2,50	-
85	457228,12	1337414,57	Картометрический метод	2,50	-
86	457215,02	1337389,43	Картометрический метод	2,50	-
87	457192,71	1337394,09	Картометрический метод	2,50	-
88	457168,12	1337397,09	Картометрический метод	2,50	-
89	457115,88	1337379,20	Картометрический метод	2,50	-
90	457100,75	1337404,65	Картометрический метод	2,50	-
91	457065,52	1337393,31	Картометрический метод	2,50	-
92	457049,90	1337411,53	Картометрический метод	2,50	-
93	457049,24	1337429,17	Картометрический метод	2,50	-
94	456959,40	1337456,01	Картометрический метод	2,50	-
95	456952,19	1337458,48	Картометрический метод	2,50	-
96	456936,24	1337460,87	Картометрический метод	2,50	-
97	456918,07	1337461,91	Картометрический метод	2,50	-
98	456907,57	1337460,64	Картометрический метод	2,50	-
99	456891,88	1337450,25	Картометрический метод	2,50	-
100	456896,18	1337329,34	Картометрический метод	2,50	-
101	456898,78	1337131,00	Картометрический метод	2,50	-
102	457015,38	1337101,81	Картометрический метод	2,50	-
103	457115,94	1337137,78	Картометрический метод	2,50	-

Сведения о местоположении границ объекта					
76	457165,85	1337163,91	Картометрический метод	2,50	-
104	457213,52	1337396,61	Картометрический метод	2,50	-
105	457224,38	1337420,27	Картометрический метод	2,50	-
106	457146,68	1337419,80	Картометрический метод	2,50	-
107	457137,21	1337437,14	Картометрический метод	2,50	-
108	457142,23	1337451,03	Картометрический метод	2,50	-
109	457103,10	1337456,22	Картометрический метод	2,50	-
110	457101,86	1337440,56	Картометрический метод	2,50	-
111	457111,06	1337430,53	Картометрический метод	2,50	-
112	457111,59	1337420,44	Картометрический метод	2,50	-
113	457054,63	1337431,20	Картометрический метод	2,50	-
114	457052,87	1337413,10	Картометрический метод	2,50	-
115	457066,24	1337396,20	Картометрический метод	2,50	-
116	457102,62	1337408,48	Картометрический метод	2,50	-
117	457115,34	1337382,22	Картометрический метод	2,50	-
118	457167,50	1337400,72	Картометрический метод	2,50	-
104	457213,52	1337396,61	Картометрический метод	2,50	-
ЗУ1(2)					
119	455376,80	1336006,54	Картометрический метод	2,50	-
120	455560,84	1336143,88	Картометрический метод	2,50	-
121	455521,49	1336204,74	Картометрический метод	2,50	-
122	455744,90	1336427,85	Картометрический метод	2,50	-
123	455695,37	1336510,40	Картометрический метод	2,50	-
124	455566,57	1336391,55	Картометрический метод	2,50	-
125	455565,28	1336391,64	Картометрический метод	2,50	-
126	455565,82	1336390,86	Картометрический метод	2,50	-
127	455562,45	1336387,75	Картометрический метод	2,50	-
128	455419,48	1336251,41	Картометрический метод	2,50	-
129	455321,05	1336161,28	Картометрический метод	2,50	-
130	455297,39	1336140,38	Картометрический метод	2,50	-
131	455290,22	1336149,71	Картометрический метод	2,50	-
132	454973,59	1335854,62	Картометрический метод	2,50	-
133	454964,85	1335846,48	Картометрический метод	2,50	-
134	454958,29	1335840,32	Картометрический метод	2,50	-
135	454919,64	1335804,23	Картометрический метод	2,50	-
136	454929,59	1335797,06	Картометрический метод	2,50	-
137	454936,11	1335794,56	Картометрический метод	2,50	-
138	454988,89	1335762,73	Картометрический метод	2,50	-
139	455017,19	1335751,78	Картометрический метод	2,50	-
119	455376,80	1336006,54	Картометрический метод	2,50	-
140	455468,44	1336248,84	Картометрический метод	2,50	-
141	455029,20	1335841,01	Картометрический метод	2,50	-
142	455468,44	1336156,63	Картометрический метод	2,50	-
140	455468,44	1336248,84	Картометрический метод	2,50	-
ЗУ1(3)					
143	455083,28	1331652,73	Картометрический метод	2,50	-
144	455082,44	1331654,24	Картометрический метод	2,50	-
145	455020,43	1331685,81	Картометрический метод	2,50	-
146	454898,49	1331702,03	Картометрический метод	2,50	-
147	454789,89	1331695,12	Картометрический метод	2,50	-
148	454694,68	1331633,59	Картометрический метод	2,50	-
149	454637,65	1331582,39	Картометрический метод	2,50	-
150	454610,35	1331539,80	Картометрический метод	2,50	-
151	454533,75	1331489,78	Картометрический метод	2,50	-
152	454487,89	1331452,59	Картометрический метод	2,50	-
153	454423,20	1331439,10	Картометрический метод	2,50	-
154	454381,20	1331442,50	Картометрический метод	2,50	-
155	454221,20	1331510,55	Картометрический метод	2,50	-
156	454211,49	1331533,30	Картометрический метод	2,50	-

Сведения о местоположении границ объекта					
157	454246,58	1331602,01	Картометрический метод	2,50	-
158	454268,21	1331630,90	Картометрический метод	2,50	-
159	454293,34	1331707,64	Картометрический метод	2,50	-
160	454322,61	1331713,25	Картометрический метод	2,50	-
161	454342,63	1331669,03	Картометрический метод	2,50	-
162	454369,94	1331686,23	Картометрический метод	2,50	-
163	454368,17	1331707,09	Картометрический метод	2,50	-
164	454336,75	1331758,27	Картометрический метод	2,50	-
165	454332,70	1331798,55	Картометрический метод	2,50	-
166	454312,84	1331815,90	Картометрический метод	2,50	-
167	454268,64	1331815,34	Картометрический метод	2,50	-
168	454209,68	1331784,23	Картометрический метод	2,50	-
169	454148,34	1331709,88	Картометрический метод	2,50	-
170	454101,36	1331682,25	Картометрический метод	2,50	-
171	454055,71	1331675,58	Картометрический метод	2,50	-
172	454011,44	1331698,06	Картометрический метод	2,50	-
173	453997,66	1331731,96	Картометрический метод	2,50	-
174	453992,55	1331833,41	Картометрический метод	2,50	-
175	453962,42	1331886,12	Картометрический метод	2,50	-
176	453921,20	1331901,65	Картометрический метод	2,50	-
177	453869,66	1331900,75	Картометрический метод	2,50	-
178	453765,29	1331861,88	Картометрический метод	2,50	-
179	453601,46	1331909,44	Картометрический метод	2,50	-
180	453518,22	1331899,83	Картометрический метод	2,50	-
181	453364,03	1331869,85	Картометрический метод	2,50	-
182	453105,14	1331751,11	Картометрический метод	2,50	-
183	453046,45	1331728,59	Картометрический метод	2,50	-
184	452970,37	1331639,27	Картометрический метод	2,50	-
185	452905,80	1331636,41	Картометрический метод	2,50	-
186	452765,49	1331697,27	Картометрический метод	2,50	-
187	452732,13	1331733,08	Картометрический метод	2,50	-
188	452729,08	1331761,39	Картометрический метод	2,50	-
189	452767,86	1331803,34	Картометрический метод	2,50	-
190	452826,96	1331847,24	Картометрический метод	2,50	-
191	452897,51	1331886,33	Картометрический метод	2,50	-
192	452904,90	1331934,69	Картометрический метод	2,50	-
193	452887,51	1332006,05	Картометрический метод	2,50	-
194	452831,51	1332082,61	Картометрический метод	2,50	-
195	452717,84	1332119,20	Картометрический метод	2,50	-
196	452555,23	1332215,84	Картометрический метод	2,50	-
197	452523,12	1332290,85	Картометрический метод	2,50	-
198	452544,48	1332321,36	Картометрический метод	2,50	-
199	452658,20	1332367,48	Картометрический метод	2,50	-
200	452706,89	1332457,22	Картометрический метод	2,50	-
201	452709,09	1332493,62	Картометрический метод	2,50	-
202	452748,39	1332493,40	Картометрический метод	2,50	-
203	452754,30	1332518,56	Картометрический метод	2,50	-
204	452793,17	1332659,25	Картометрический метод	2,50	-
205	452790,51	1332720,69	Картометрический метод	2,50	-
206	452780,09	1332762,48	Картометрический метод	2,50	-
207	452778,73	1332767,93	Картометрический метод	2,50	-
208	452770,53	1332800,85	Картометрический метод	2,50	-
209	452781,57	1332858,42	Картометрический метод	2,50	-
210	452855,14	1332898,91	Картометрический метод	2,50	-
211	452857,94	1332902,81	Картометрический метод	2,50	-
212	452876,68	1332944,24	Картометрический метод	2,50	-
213	452915,59	1332975,18	Картометрический метод	2,50	-
214	452926,78	1333011,17	Картометрический метод	2,50	-
215	452917,22	1333014,95	Картометрический метод	2,50	-
216	452924,86	1333027,34	Картометрический метод	2,50	-
217	452922,19	1333029,74	Картометрический метод	2,50	-

Сведения о местоположении границ объекта					
218	452910,61	1333017,55	Картометрический метод	2,50	-
219	452883,52	1333028,25	Картометрический метод	2,50	-
220	452870,61	1333021,01	Картометрический метод	2,50	-
221	452837,32	1333058,69	Картометрический метод	2,50	-
222	452815,40	1333072,12	Картометрический метод	2,50	-
223	452803,57	1333111,15	Картометрический метод	2,50	-
224	452829,59	1333153,91	Картометрический метод	2,50	-
225	452818,09	1333182,60	Картометрический метод	2,50	-
226	452807,56	1333184,19	Картометрический метод	2,50	-
227	452784,60	1333245,49	Картометрический метод	2,50	-
228	452712,94	1333349,83	Картометрический метод	2,50	-
229	452727,56	1333418,16	Картометрический метод	2,50	-
230	452743,82	1333440,39	Картометрический метод	2,50	-
231	452755,36	1333479,96	Картометрический метод	2,50	-
232	452757,34	1333538,75	Картометрический метод	2,50	-
233	452739,42	1333595,08	Картометрический метод	2,50	-
234	452685,34	1333688,85	Картометрический метод	2,50	-
235	452696,98	1333718,79	Картометрический метод	2,50	-
236	452708,84	1333720,95	Картометрический метод	2,50	-
237	452711,08	1333721,77	Картометрический метод	2,50	-
238	452736,97	1333731,30	Картометрический метод	2,50	-
239	452736,72	1333734,27	Картометрический метод	2,50	-
240	452708,31	1333726,17	Картометрический метод	2,50	-
241	452701,25	1333729,76	Картометрический метод	2,50	-
242	452676,56	1333749,82	Картометрический метод	2,50	-
243	452652,97	1333750,17	Картометрический метод	2,50	-
244	452616,49	1333805,83	Картометрический метод	2,50	-
245	452610,19	1333844,05	Картометрический метод	2,50	-
246	452632,99	1333949,61	Картометрический метод	2,50	-
247	452659,96	1333934,91	Картометрический метод	2,50	-
248	452681,68	1333908,68	Картометрический метод	2,50	-
249	452775,10	1333814,86	Картометрический метод	2,50	-
250	452806,04	1333770,95	Картометрический метод	2,50	-
251	452861,10	1333727,46	Картометрический метод	2,50	-
252	452928,04	1333695,51	Картометрический метод	2,50	-
253	453031,10	1333673,05	Картометрический метод	2,50	-
254	453051,57	1333678,07	Картометрический метод	2,50	-
255	453083,38	1333685,89	Картометрический метод	2,50	-
256	453233,50	1333722,73	Картометрический метод	2,50	-
257	453285,23	1333757,55	Картометрический метод	2,50	-
258	453351,11	1333825,49	Картометрический метод	2,50	-
259	453440,60	1333882,76	Картометрический метод	2,50	-
260	453413,87	1333878,43	Картометрический метод	2,50	-
261	453367,51	1333858,11	Картометрический метод	2,50	-
262	453315,40	1333809,09	Картометрический метод	2,50	-
263	453271,22	1333835,98	Картометрический метод	2,50	-
264	453201,52	1333795,32	Картометрический метод	2,50	-
265	453159,84	1333775,95	Картометрический метод	2,50	-
266	453089,11	1333762,76	Картометрический метод	2,50	-
267	453068,54	1333762,78	Картометрический метод	2,50	-
268	453068,63	1333766,01	Картометрический метод	2,50	-
269	453026,75	1333765,73	Картометрический метод	2,50	-
270	452952,31	1333775,56	Картометрический метод	2,50	-
271	452908,71	1333782,59	Картометрический метод	2,50	-
272	452905,81	1333783,65	Картометрический метод	2,50	-
273	452873,40	1333808,66	Картометрический метод	2,50	-
274	452837,96	1333842,98	Картометрический метод	2,50	-
275	452807,14	1333874,17	Картометрический метод	2,50	-
276	452799,47	1333886,62	Картометрический метод	2,50	-
277	452801,12	1333898,98	Картометрический метод	2,50	-
278	452815,11	1333901,98	Картометрический метод	2,50	-

Сведения о местоположении границ объекта					
279	452843,04	1333901,78	Картометрический метод	2,50	-
280	452857,06	1333907,86	Картометрический метод	2,50	-
281	452863,36	1333920,20	Картометрический метод	2,50	-
282	452861,98	1333943,44	Картометрический метод	2,50	-
283	452854,34	1333960,53	Картометрический метод	2,50	-
284	452846,59	1333962,13	Картометрический метод	2,50	-
285	452826,32	1333949,89	Картометрический метод	2,50	-
286	452806,06	1333939,20	Картометрический метод	2,50	-
287	452790,05	1333937,36	Картометрический метод	2,50	-
288	452774,62	1333940,78	Картометрический метод	2,50	-
289	452764,74	1333946,72	Картометрический метод	2,50	-
290	452753,05	1333956,71	Картометрический метод	2,50	-
291	452750,47	1333958,02	Картометрический метод	2,50	-
292	452697,89	1333996,99	Картометрический метод	2,50	-
293	452659,16	1334014,11	Картометрический метод	2,50	-
294	452630,20	1334031,11	Картометрический метод	2,50	-
295	452627,19	1334032,87	Картометрический метод	2,50	-
296	452595,32	1334063,42	Картометрический метод	2,50	-
297	452576,95	1334092,18	Картометрический метод	2,50	-
298	452528,45	1334159,90	Картометрический метод	2,50	-
299	452481,67	1334230,97	Картометрический метод	2,50	-
300	452426,37	1334293,68	Картометрический метод	2,50	-
301	452399,62	1334330,92	Картометрический метод	2,50	-
302	452352,92	1334413,78	Картометрический метод	2,50	-
303	452334,63	1334454,33	Картометрический метод	2,50	-
304	452316,17	1334471,31	Картометрический метод	2,50	-
305	452380,06	1334487,77	Картометрический метод	2,50	-
306	452363,16	1334486,45	Картометрический метод	2,50	-
307	452349,16	1334490,39	Картометрический метод	2,50	-
308	452330,65	1334504,03	Картометрический метод	2,50	-
309	452318,85	1334518,65	Картометрический метод	2,50	-
310	452241,23	1334593,59	Картометрический метод	2,50	-
311	452171,13	1334637,94	Картометрический метод	2,50	-
312	452168,64	1334639,49	Картометрический метод	2,50	-
313	452102,37	1334681,45	Картометрический метод	2,50	-
314	452060,06	1334693,75	Картометрический метод	2,50	-
315	451990,13	1334700,60	Картометрический метод	2,50	-
316	451909,59	1334682,82	Картометрический метод	2,50	-
317	451886,68	1334684,47	Картометрический метод	2,50	-
318	451863,27	1334675,41	Картометрический метод	2,50	-
319	451838,09	1334687,08	Картометрический метод	2,50	-
320	451800,03	1334697,36	Картометрический метод	2,50	-
321	451749,95	1334700,21	Картометрический метод	2,50	-
322	451721,35	1334708,10	Картометрический метод	2,50	-
323	451712,01	1334715,63	Картометрический метод	2,50	-
324	451712,49	1334724,82	Картометрический метод	2,50	-
325	451702,11	1334733,20	Картометрический метод	2,50	-
326	451699,68	1334735,03	Картометрический метод	2,50	-
327	451676,61	1334764,14	Картометрический метод	2,50	-
328	451667,64	1334800,25	Картометрический метод	2,50	-
329	451665,86	1334842,53	Картометрический метод	2,50	-
330	451650,85	1334883,89	Картометрический метод	2,50	-
331	451679,89	1334990,25	Картометрический метод	2,50	-
332	451646,00	1335043,00	Картометрический метод	2,50	-
333	451606,15	1335081,84	Картометрический метод	2,50	-
334	451564,31	1335139,92	Картометрический метод	2,50	-
335	451512,34	1335187,24	Картометрический метод	2,50	-
336	451443,74	1335214,39	Картометрический метод	2,50	-
337	451368,40	1335190,66	Картометрический метод	2,50	-
338	451330,25	1335183,21	Картометрический метод	2,50	-
339	451316,23	1335177,51	Картометрический метод	2,50	-

Сведения о местоположении границ объекта					
340	451345,95	1335161,09	Картометрический метод	2,50	-
341	451354,85	1335151,21	Картометрический метод	2,50	-
342	451376,82	1335142,75	Картометрический метод	2,50	-
343	451477,60	1335140,82	Картометрический метод	2,50	-
344	451514,03	1335126,78	Картометрический метод	2,50	-
345	451511,99	1335142,64	Картометрический метод	2,50	-
346	451541,16	1335116,79	Картометрический метод	2,50	-
347	451569,26	1335086,76	Картометрический метод	2,50	-
348	451579,50	1335070,52	Картометрический метод	2,50	-
349	451586,86	1335034,30	Картометрический метод	2,50	-
350	451592,64	1334980,28	Картометрический метод	2,50	-
351	451608,58	1334796,14	Картометрический метод	2,50	-
352	451633,87	1334735,14	Картометрический метод	2,50	-
353	451639,35	1334721,32	Картометрический метод	2,50	-
354	451654,93	1334697,28	Картометрический метод	2,50	-
355	451667,14	1334673,93	Картометрический метод	2,50	-
356	451682,92	1334591,15	Картометрический метод	2,50	-
357	451681,28	1334582,31	Картометрический метод	2,50	-
358	451697,78	1334529,70	Картометрический метод	2,50	-
359	451671,62	1334472,87	Картометрический метод	2,50	-
360	451551,11	1334248,14	Картометрический метод	2,50	-
361	451484,91	1334148,08	Картометрический метод	2,50	-
362	451485,76	1334147,76	Картометрический метод	2,50	-
363	451526,33	1334132,62	Картометрический метод	2,50	-
364	451598,14	1334260,65	Картометрический метод	2,50	-
365	451695,99	1334412,71	Картометрический метод	2,50	-
366	451806,19	1334610,81	Картометрический метод	2,50	-
367	451947,60	1334625,46	Картометрический метод	2,50	-
368	452016,39	1334615,27	Картометрический метод	2,50	-
369	452092,83	1334582,79	Картометрический метод	2,50	-
370	452183,91	1334524,82	Картометрический метод	2,50	-
371	452253,34	1334464,95	Картометрический метод	2,50	-
372	452527,88	1334075,12	Картометрический метод	2,50	-
373	452550,81	1333991,04	Картометрический метод	2,50	-
374	452545,08	1333840,71	Картометрический метод	2,50	-
375	452557,82	1333763,64	Картометрический метод	2,50	-
376	452603,04	1333675,73	Картометрический метод	2,50	-
377	452652,09	1333601,84	Картометрический метод	2,50	-
378	452671,44	1333541,46	Картометрический метод	2,50	-
379	452676,30	1333493,56	Картометрический метод	2,50	-
380	452649,54	1333380,18	Картометрический метод	2,50	-
381	452647,63	1333344,51	Картометрический метод	2,50	-
382	452659,73	1333294,82	Картометрический метод	2,50	-
383	452730,44	1333191,00	Картометрический метод	2,50	-
384	452750,81	1333105,91	Картометрический метод	2,50	-
385	452762,29	1333028,57	Картометрический метод	2,50	-
386	452758,47	1332976,34	Картометрический метод	2,50	-
387	452730,44	1332900,54	Картометрический метод	2,50	-
388	452703,59	1332838,07	Картометрический метод	2,50	-
389	452701,78	1332750,85	Картометрический метод	2,50	-
390	452715,38	1332696,51	Картометрический метод	2,50	-
391	452714,51	1332641,92	Картометрический метод	2,50	-
392	452651,45	1332440,00	Картометрический метод	2,50	-
393	452622,79	1332405,61	Картометрический метод	2,50	-
394	452538,43	1332359,94	Картометрический метод	2,50	-
395	452480,11	1332309,42	Картометрический метод	2,50	-
396	452458,62	1332271,81	Картометрический метод	2,50	-
397	452481,38	1332230,44	Картометрический метод	2,50	-
398	452524,06	1332186,49	Картометрический метод	2,50	-
399	452714,51	1332045,71	Картометрический метод	2,50	-
400	452745,73	1332003,67	Картометрический метод	2,50	-

Сведения о местоположении границ объекта					
401	452754,01	1331964,18	Картометрический метод	2,50	-
402	452741,27	1331911,31	Картометрический метод	2,50	-
403	452706,23	1331843,79	Картометрический метод	2,50	-
404	452679,48	1331777,55	Картометрический метод	2,50	-
405	452678,84	1331746,97	Картометрический метод	2,50	-
406	452693,49	1331703,02	Картометрический метод	2,50	-
407	452725,34	1331660,34	Картометрический метод	2,50	-
408	452806,88	1331601,74	Картометрический метод	2,50	-
409	452987,61	1331540,90	Картометрический метод	2,50	-
410	453018,20	1331669,17	Картометрический метод	2,50	-
411	453034,44	1331700,70	Картометрический метод	2,50	-
412	453075,57	1331731,90	Картометрический метод	2,50	-
413	453162,48	1331763,76	Картометрический метод	2,50	-
414	453353,57	1331848,79	Картометрический метод	2,50	-
415	453445,29	1331874,59	Картометрический метод	2,50	-
416	453593,39	1331891,79	Картометрический метод	2,50	-
417	453661,23	1331882,24	Картометрический метод	2,50	-
418	453701,36	1331871,73	Картометрический метод	2,50	-
419	453767,40	1331849,90	Картометрический метод	2,50	-
420	453797,86	1331858,35	Картометрический метод	2,50	-
421	453856,14	1331887,97	Картометрический метод	2,50	-
422	453890,61	1331892,73	Картометрический метод	2,50	-
423	453935,36	1331883,36	Картометрический метод	2,50	-
424	453966,02	1331857,39	Картометрический метод	2,50	-
425	453979,40	1331825,86	Картометрический метод	2,50	-
426	453985,13	1331764,71	Картометрический метод	2,50	-
427	453990,85	1331719,44	Картометрический метод	2,50	-
428	454015,83	1331677,11	Картометрический метод	2,50	-
429	454059,66	1331660,57	Картометрический метод	2,50	-
430	454131,32	1331677,77	Картометрический метод	2,50	-
431	454173,36	1331712,16	Картометрический метод	2,50	-
432	454214,44	1331765,67	Картометрический метод	2,50	-
433	454237,37	1331782,87	Картометрический метод	2,50	-
434	454259,35	1331784,78	Картометрический метод	2,50	-
435	454276,78	1331759,49	Картометрический метод	2,50	-
436	454280,37	1331721,72	Картометрический метод	2,50	-
437	454274,63	1331686,37	Картометрический метод	2,50	-
438	454261,26	1331648,15	Картометрический метод	2,50	-
439	454193,42	1331536,36	Картометрический метод	2,50	-
440	454187,23	1331516,11	Картометрический метод	2,50	-
441	454201,06	1331500,05	Картометрический метод	2,50	-
442	454394,07	1331421,70	Картометрический метод	2,50	-
443	454439,93	1331418,84	Картометрический метод	2,50	-
444	454484,84	1331430,30	Картометрический метод	2,50	-
445	454602,21	1331495,29	Картометрический метод	2,50	-
446	454695,20	1331613,96	Картометрический метод	2,50	-
447	454771,48	1331658,66	Картометрический метод	2,50	-
448	454839,31	1331678,72	Картометрический метод	2,50	-
449	454951,10	1331675,86	Картометрический метод	2,50	-
450	455004,61	1331668,21	Картометрический метод	2,50	-
451	455039,00	1331650,06	Картометрический метод	2,50	-
452	455051,06	1331628,96	Картометрический метод	2,50	-
453	455082,62	1331652,21	Картометрический метод	2,50	-
143	455083,28	1331652,73	Картометрический метод	2,50	-
ЗУ1(4)					
454	454740,54	1333695,21	Картометрический метод	2,50	-
455	454722,92	1333714,44	Картометрический метод	2,50	-
456	454674,01	1333772,64	Картометрический метод	2,50	-
457	454547,72	1333777,59	Картометрический метод	2,50	-
458	454508,71	1333776,97	Картометрический метод	2,50	-
459	454438,14	1333781,31	Картометрический метод	2,50	-

Сведения о местоположении границ объекта					
460	454365,70	1333784,40	Картометрический метод	2,50	-
461	454313,08	1333779,45	Картометрический метод	2,50	-
462	454234,45	1333784,40	Картометрический метод	2,50	-
463	454173,16	1333796,16	Картометрический метод	2,50	-
464	454159,54	1333832,69	Картометрический метод	2,50	-
465	454172,11	1333794,78	Картометрический метод	2,50	-
466	454134,18	1333793,17	Картометрический метод	2,50	-
467	453969,89	1333904,42	Картометрический метод	2,50	-
468	453943,52	1333899,78	Картометрический метод	2,50	-
469	453977,37	1333888,94	Картометрический метод	2,50	-
470	454052,29	1333833,12	Картометрический метод	2,50	-
471	454121,51	1333786,18	Картометрический метод	2,50	-
472	454132,57	1333773,49	Картометрический метод	2,50	-
473	454161,31	1333768,42	Картометрический метод	2,50	-
474	454402,66	1333715,25	Картометрический метод	2,50	-
475	454505,54	1333704,09	Картометрический метод	2,50	-
476	454584,13	1333687,37	Картометрический метод	2,50	-
477	454714,76	1333698,33	Картометрический метод	2,50	-
478	454738,25	1333694,58	Картометрический метод	2,50	-
479	454738,24	1333694,59	Картометрический метод	2,50	-
480	454738,27	1333694,59	Картометрический метод	2,50	-
454	454740,54	1333695,21	Картометрический метод	2,50	-
ЗУ1(5)					
481	453659,30	1333931,13	Картометрический метод	2,50	-
482	453594,30	1333945,37	Картометрический метод	2,50	-
483	453522,48	1333928,65	Картометрический метод	2,50	-
484	453473,57	1333913,79	Картометрический метод	2,50	-
485	453407,33	1333889,03	Картометрический метод	2,50	-
486	453347,90	1333857,46	Картометрический метод	2,50	-
487	453320,04	1333841,98	Картометрический метод	2,50	-
488	453302,70	1333822,79	Картометрический метод	2,50	-
489	453315,11	1333814,41	Картометрический метод	2,50	-
490	453365,43	1333861,02	Картометрический метод	2,50	-
491	453482,98	1333910,87	Картометрический метод	2,50	-
492	453575,34	1333936,11	Картометрический метод	2,50	-
493	453611,35	1333939,10	Картометрический метод	2,50	-
481	453659,30	1333931,13	Картометрический метод	2,50	-
ЗУ1(6)					
494	453553,92	1334487,49	Картометрический метод	2,50	-
495	453553,91	1334487,49	Картометрический метод	2,50	-
496	453292,57	1334589,87	Картометрический метод	2,50	-
497	453223,31	1334622,31	Картометрический метод	2,50	-
498	453211,37	1334627,41	Картометрический метод	2,50	-
499	453187,93	1334638,05	Картометрический метод	2,50	-
500	453131,09	1334641,67	Картометрический метод	2,50	-
501	453103,70	1334603,67	Картометрический метод	2,50	-
502	453100,54	1334555,19	Картометрический метод	2,50	-
503	453157,80	1334518,90	Картометрический метод	2,50	-
504	453289,30	1334460,55	Картометрический метод	2,50	-
505	453465,74	1334395,94	Картометрический метод	2,50	-
506	453466,33	1334396,04	Картометрический метод	2,50	-
507	453544,15	1334477,18	Картометрический метод	2,50	-
494	453553,92	1334487,49	Картометрический метод	2,50	-
ЗУ1(7)					
508	452135,93	1335688,44	Картометрический метод	2,50	-
509	452154,34	1335731,13	Картометрический метод	2,50	-
510	452165,90	1335745,68	Картометрический метод	2,50	-
511	452123,56	1335802,32	Картометрический метод	2,50	-
512	452055,79	1335838,60	Картометрический метод	2,50	-
513	451948,15	1335843,67	Картометрический метод	2,50	-
514	451891,94	1335849,46	Картометрический метод	2,50	-

Сведения о местоположении границ объекта					
515	451859,63	1335875,22	Картометрический метод	2,50	-
516	451853,88	1335889,87	Картометрический метод	2,50	-
517	451845,94	1335939,57	Картометрический метод	2,50	-
518	451675,48	1335919,52	Картометрический метод	2,50	-
519	451642,50	1335907,66	Картометрический метод	2,50	-
520	451666,32	1335885,18	Картометрический метод	2,50	-
521	451770,91	1335837,15	Картометрический метод	2,50	-
522	451658,61	1335745,25	Картометрический метод	2,50	-
523	451576,30	1335660,38	Картометрический метод	2,50	-
524	451504,41	1335566,41	Картометрический метод	2,50	-
525	451515,95	1335522,83	Картометрический метод	2,50	-
526	451542,01	1335514,61	Картометрический метод	2,50	-
527	451539,72	1335476,24	Картометрический метод	2,50	-
528	451584,60	1335573,59	Картометрический метод	2,50	-
529	451611,97	1335612,74	Картометрический метод	2,50	-
530	451791,74	1335812,44	Картометрический метод	2,50	-
531	451918,96	1335737,51	Картометрический метод	2,50	-
532	451948,45	1335727,13	Картометрический метод	2,50	-
533	451978,84	1335720,93	Картометрический метод	2,50	-
534	452015,00	1335718,21	Картометрический метод	2,50	-
535	452050,04	1335719,89	Картометрический метод	2,50	-
536	452087,87	1335713,99	Картометрический метод	2,50	-
508	452135,93	1335688,44	Картометрический метод	2,50	-
ЗУ(8)					
537	451125,94	1333312,53	Картометрический метод	2,50	-
538	451124,02	1333332,78	Картометрический метод	2,50	-
539	451133,58	1333356,67	Картометрический метод	2,50	-
540	451128,80	1333375,78	Картометрический метод	2,50	-
541	451142,18	1333404,44	Картометрический метод	2,50	-
542	451139,31	1333435,97	Картометрический метод	2,50	-
543	451140,27	1333534,38	Картометрический метод	2,50	-
544	451136,44	1333571,65	Картометрический метод	2,50	-
545	451127,85	1333608,91	Картометрический метод	2,50	-
546	451129,07	1333620,12	Картометрический метод	2,50	-
547	451140,27	1333635,66	Картометрический метод	2,50	-
548	451179,69	1333668,72	Картометрический метод	2,50	-
549	451192,82	1333686,30	Картометрический метод	2,50	-
550	451200,46	1333705,41	Картометрический метод	2,50	-
551	451270,21	1333777,07	Картометрический метод	2,50	-
552	451376,79	1333916,17	Картометрический метод	2,50	-
553	451403,44	1333949,92	Картометрический метод	2,50	-
554	451400,21	1333948,01	Картометрический метод	2,50	-
555	451148,60	1333717,46	Картометрический метод	2,50	-
556	451101,47	1333713,13	Картометрический метод	2,50	-
557	451023,65	1333823,44	Картометрический метод	2,50	-
558	450777,36	1333961,17	Картометрический метод	2,50	-
559	450773,82	1333952,40	Картометрический метод	2,50	-
560	450687,68	1333973,21	Картометрический метод	2,50	-
561	450545,72	1334023,56	Картометрический метод	2,50	-
562	450377,87	1334057,29	Картометрический метод	2,50	-
563	450165,96	1334044,29	Картометрический метод	2,50	-
564	450171,04	1334068,03	Картометрический метод	2,50	-
565	450057,26	1334085,25	Картометрический метод	2,50	-
566	450045,72	1334137,24	Картометрический метод	2,50	-
567	450029,86	1334155,69	Картометрический метод	2,50	-
568	449996,04	1334147,67	Картометрический метод	2,50	-
569	449994,35	1334095,16	Картометрический метод	2,50	-
570	449974,41	1334087,31	Картометрический метод	2,50	-
571	449916,88	1334064,67	Картометрический метод	2,50	-
572	449937,33	1334052,12	Картометрический метод	2,50	-
573	449564,93	1333977,99	Картометрический метод	2,50	-

Сведения о местоположении границ объекта					
574	449309,63	1333880,71	Картометрический метод	2,50	-
575	449309,83	1333849,41	Картометрический метод	2,50	-
576	449327,70	1333860,45	Картометрический метод	2,50	-
577	449350,93	1333851,70	Картометрический метод	2,50	-
578	449391,41	1333836,45	Картометрический метод	2,50	-
579	449384,11	1333790,03	Картометрический метод	2,50	-
580	449406,30	1333759,61	Картометрический метод	2,50	-
581	449508,33	1333765,58	Картометрический метод	2,50	-
582	449702,63	1333823,55	Картометрический метод	2,50	-
583	450022,41	1333876,12	Картометрический метод	2,50	-
584	450338,59	1333897,32	Картометрический метод	2,50	-
585	450450,53	1333879,69	Картометрический метод	2,50	-
586	450592,72	1333861,83	Картометрический метод	2,50	-
587	450749,33	1333822,58	Картометрический метод	2,50	-
588	450798,37	1333786,37	Картометрический метод	2,50	-
589	450811,49	1333741,44	Картометрический метод	2,50	-
590	450843,88	1333726,64	Картометрический метод	2,50	-
591	450846,41	1333764,71	Картометрический метод	2,50	-
592	450924,41	1333704,74	Картометрический метод	2,50	-
593	450990,60	1333561,94	Картометрический метод	2,50	-
594	451001,04	1333456,52	Картометрический метод	2,50	-
595	450984,73	1333372,58	Картометрический метод	2,50	-
596	450934,77	1333284,42	Картометрический метод	2,50	-
597	450860,28	1333213,24	Картометрический метод	2,50	-
598	450762,40	1333161,11	Картометрический метод	2,50	-
599	450682,71	1333145,06	Картометрический метод	2,50	-
600	450586,36	1333149,14	Картометрический метод	2,50	-
601	450483,46	1333176,16	Картометрический метод	2,50	-
602	450241,44	1333333,22	Картометрический метод	2,50	-
603	450141,34	1333438,17	Картометрический метод	2,50	-
604	449881,37	1333593,62	Картометрический метод	2,50	-
605	449739,46	1333649,58	Картометрический метод	2,50	-
606	449513,29	1333689,55	Картометрический метод	2,50	-
607	449389,19	1333675,87	Картометрический метод	2,50	-
608	449342,38	1333659,19	Картометрический метод	2,50	-
609	449319,05	1333659,86	Картометрический метод	2,50	-
610	449323,67	1333692,40	Картометрический метод	2,50	-
611	449317,11	1333769,11	Картометрический метод	2,50	-
612	449310,28	1333781,04	Картометрический метод	2,50	-
613	449259,41	1333727,00	Картометрический метод	2,50	-
614	449263,12	1333665,76	Картометрический метод	2,50	-
615	449214,14	1333657,30	Картометрический метод	2,50	-
616	449136,61	1333692,97	Картометрический метод	2,50	-
617	449085,72	1333694,18	Картометрический метод	2,50	-
618	449056,45	1333683,04	Картометрический метод	2,50	-
619	449020,72	1333650,23	Картометрический метод	2,50	-
620	448977,56	1333717,78	Картометрический метод	2,50	-
621	448946,72	1333733,86	Картометрический метод	2,50	-
622	448918,25	1333701,59	Картометрический метод	2,50	-
623	448895,08	1333630,89	Картометрический метод	2,50	-
624	448865,77	1333594,16	Картометрический метод	2,50	-
625	448933,43	1333638,52	Картометрический метод	2,50	-
626	449221,32	1333627,17	Картометрический метод	2,50	-
627	449346,98	1333568,32	Картометрический метод	2,50	-
628	449603,55	1333537,23	Картометрический метод	2,50	-
629	449805,96	1333471,03	Картометрический метод	2,50	-
630	449936,58	1333385,07	Картометрический метод	2,50	-
631	449961,82	1333368,93	Картометрический метод	2,50	-
632	449965,53	1333366,02	Картометрический метод	2,50	-
633	450024,03	1333327,52	Картометрический метод	2,50	-
634	450099,67	1333260,73	Картометрический метод	2,50	-

Сведения о местоположении границ объекта					
635	450100,61	1333259,99	Картометрический метод	2,50	-
636	450337,68	1333050,92	Картометрический метод	2,50	-
637	450395,01	1333023,21	Картометрический метод	2,50	-
638	450485,77	1332989,77	Картометрический метод	2,50	-
639	450523,14	1332974,35	Картометрический метод	2,50	-
640	450523,29	1332974,29	Картометрический метод	2,50	-
641	450523,32	1332974,28	Картометрический метод	2,50	-
642	450523,37	1332974,27	Картометрический метод	2,50	-
643	450678,07	1332944,25	Картометрический метод	2,50	-
644	450678,13	1332944,24	Картометрический метод	2,50	-
645	450678,20	1332944,24	Картометрический метод	2,50	-
646	450730,05	1332947,85	Картометрический метод	2,50	-
647	450730,18	1332947,86	Картометрический метод	2,50	-
648	450877,97	1332984,64	Картометрический метод	2,50	-
649	450878,69	1332984,82	Картометрический метод	2,50	-
650	450894,71	1332995,50	Картометрический метод	2,50	-
651	450912,56	1333000,26	Картометрический метод	2,50	-
652	450921,66	1332995,59	Картометрический метод	2,50	-
653	450921,76	1332995,54	Картометрический метод	2,50	-
654	450921,77	1332995,54	Картометрический метод	2,50	-
655	450926,31	1332996,67	Картометрический метод	2,50	-
656	450927,43	1332996,95	Картометрический метод	2,50	-
657	450927,45	1332996,96	Картометрический метод	2,50	-
658	450927,46	1332996,97	Картометрический метод	2,50	-
659	450928,17	1333014,83	Картометрический метод	2,50	-
660	450953,00	1333022,26	Картометрический метод	2,50	-
661	450967,33	1333035,63	Картометрический метод	2,50	-
662	450977,61	1333055,42	Картометрический метод	2,50	-
663	450982,61	1333077,67	Картометрический метод	2,50	-
664	450989,30	1333098,69	Картометрический метод	2,50	-
665	451005,55	1333123,53	Картометрический метод	2,50	-
666	451042,81	1333159,84	Картометрический метод	2,50	-
667	451079,12	1333207,61	Картометрический метод	2,50	-
537	451125,94	1333312,53	Картометрический метод	2,50	-
ЗУ1(9)					
668	451258,17	1335160,43	Картометрический метод	2,50	-
669	451253,62	1335199,17	Картометрический метод	2,50	-
670	451250,29	1335188,77	Картометрический метод	2,50	-
671	451216,70	1335187,92	Картометрический метод	2,50	-
672	451204,26	1335179,39	Картометрический метод	2,50	-
673	451171,02	1335177,81	Картометрический метод	2,50	-
674	451149,67	1335183,73	Картометрический метод	2,50	-
675	451118,25	1335231,50	Картометрический метод	2,50	-
676	451077,85	1335272,50	Картометрический метод	2,50	-
677	450976,82	1335283,75	Картометрический метод	2,50	-
678	450878,69	1335314,02	Картометрический метод	2,50	-
679	450865,81	1335317,99	Картометрический метод	2,50	-
680	450787,04	1335342,27	Картометрический метод	2,50	-
681	450622,37	1335350,90	Картометрический метод	2,50	-
682	450567,32	1335330,95	Картометрический метод	2,50	-
683	450557,83	1335299,85	Картометрический метод	2,50	-
684	450435,00	1335185,15	Картометрический метод	2,50	-
685	450314,05	1335140,45	Картометрический метод	2,50	-
686	450162,96	1335116,18	Картометрический метод	2,50	-
687	450059,13	1335061,02	Картометрический метод	2,50	-
688	450436,27	1334978,71	Картометрический метод	2,50	-
689	450593,36	1335096,38	Картометрический метод	2,50	-
690	450509,48	1335129,05	Картометрический метод	2,50	-
691	450577,84	1335164,58	Картометрический метод	2,50	-
692	450700,08	1335265,16	Картометрический метод	2,50	-
693	450647,31	1335169,42	Картометрический метод	2,50	-

Сведения о местоположении границ объекта					
694	450704,56	1335146,30	Картометрический метод	2,50	-
695	450814,06	1335148,16	Картометрический метод	2,50	-
696	450825,69	1335277,59	Картометрический метод	2,50	-
697	450927,07	1335263,49	Картометрический метод	2,50	-
698	451101,55	1335206,12	Картометрический метод	2,50	-
699	451140,94	1335115,04	Картометрический метод	2,50	-
700	451195,74	1335121,31	Картометрический метод	2,50	-
701	451212,93	1335099,82	Картометрический метод	2,50	-
702	451128,40	1335044,36	Картометрический метод	2,50	-
703	451141,61	1335024,24	Картометрический метод	2,50	-
704	451208,65	1335062,46	Картометрический метод	2,50	-
705	451215,07	1335068,08	Картометрический метод	2,50	-
706	451230,76	1335105,73	Картометрический метод	2,50	-
707	451253,21	1335147,90	Картометрический метод	2,50	-
668	451258,17	1335160,43	Картометрический метод	2,50	-
ЗУ1(10)					
708	449443,58	1334439,95	Картометрический метод	2,50	-
709	449421,33	1334430,79	Картометрический метод	2,50	-
710	449356,07	1334441,12	Картометрический метод	2,50	-
711	449315,89	1334453,05	Картометрический метод	2,50	-
712	449270,07	1334430,11	Картометрический метод	2,50	-
713	449197,55	1334425,27	Картометрический метод	2,50	-
714	449077,34	1334384,99	Картометрический метод	2,50	-
715	449068,48	1334398,48	Картометрический метод	2,50	-
716	449100,98	1334437,62	Картометрический метод	2,50	-
717	449092,17	1334456,48	Картометрический метод	2,50	-
718	448998,90	1334428,52	Картометрический метод	2,50	-
719	448938,67	1334393,17	Картометрический метод	2,50	-
720	448920,04	1334414,78	Картометрический метод	2,50	-
721	448920,30	1334449,68	Картометрический метод	2,50	-
722	448934,83	1334479,12	Картометрический метод	2,50	-
723	448981,37	1334479,67	Картометрический метод	2,50	-
724	449054,99	1334510,45	Картометрический метод	2,50	-
725	449097,35	1334551,31	Картометрический метод	2,50	-
726	449077,01	1334584,57	Картометрический метод	2,50	-
727	449031,38	1334586,70	Картометрический метод	2,50	-
728	448903,19	1334558,10	Картометрический метод	2,50	-
729	448836,17	1334571,12	Картометрический метод	2,50	-
730	448754,71	1334569,04	Картометрический метод	2,50	-
731	448536,64	1334610,02	Картометрический метод	2,50	-
732	448515,26	1334623,60	Картометрический метод	2,50	-
733	448504,97	1334630,83	Картометрический метод	2,50	-
734	448487,71	1334628,14	Картометрический метод	2,50	-
735	448385,71	1334658,70	Картометрический метод	2,50	-
736	448266,22	1334658,89	Картометрический метод	2,50	-
737	448181,42	1334688,87	Картометрический метод	2,50	-
738	448163,86	1334665,56	Картометрический метод	2,50	-
739	448156,78	1334657,29	Картометрический метод	2,50	-
740	448120,92	1334684,80	Картометрический метод	2,50	-
741	448116,47	1334690,54	Картометрический метод	2,50	-
742	448114,56	1334703,39	Картометрический метод	2,50	-
743	448104,14	1334687,48	Картометрический метод	2,50	-
744	448090,63	1334670,98	Картометрический метод	2,50	-
745	448078,57	1334658,36	Картометрический метод	2,50	-
746	448097,13	1334630,74	Картометрический метод	2,50	-
747	448103,01	1334591,73	Картометрический метод	2,50	-
748	448202,79	1334487,26	Картометрический метод	2,50	-
749	448301,84	1334448,21	Картометрический метод	2,50	-
750	448336,86	1334444,61	Картометрический метод	2,50	-
751	448456,08	1334394,63	Картометрический метод	2,50	-
752	448454,75	1334414,56	Картометрический метод	2,50	-

Сведения о местоположении границ объекта					
753	448658,99	1334330,79	Картометрический метод	2,50	-
754	448732,41	1334335,62	Картометрический метод	2,50	-
755	448848,42	1334290,92	Картометрический метод	2,50	-
756	449038,93	1334274,30	Картометрический метод	2,50	-
757	449138,35	1334286,10	Картометрический метод	2,50	-
758	449283,74	1334340,51	Картометрический метод	2,50	-
759	449385,23	1334389,89	Картометрический метод	2,50	-
760	449438,05	1334413,62	Картометрический метод	2,50	-
708	449443,58	1334439,95	Картометрический метод	2,50	-
ЗУ1(11)					
761	448433,56	1334984,09	Картометрический метод	2,50	-
762	448399,14	1335061,97	Картометрический метод	2,50	-
763	448362,54	1335092,55	Картометрический метод	2,50	-
764	448334,30	1335138,66	Картометрический метод	2,50	-
765	448318,85	1335161,84	Картометрический метод	2,50	-
766	448306,06	1335175,55	Картометрический метод	2,50	-
767	448293,81	1335204,19	Картометрический метод	2,50	-
768	448264,52	1335309,50	Картометрический метод	2,50	-
769	448221,38	1335413,69	Картометрический метод	2,50	-
770	448167,59	1335525,81	Картометрический метод	2,50	-
771	448156,81	1335545,17	Картометрический метод	2,50	-
772	448121,10	1335609,33	Картометрический метод	2,50	-
773	448060,30	1335689,00	Картометрический метод	2,50	-
774	447988,99	1335782,46	Картометрический метод	2,50	-
775	447975,77	1335770,57	Картометрический метод	2,50	-
776	447877,05	1335900,94	Картометрический метод	2,50	-
777	447827,31	1335950,54	Картометрический метод	2,50	-
778	447809,99	1335990,76	Картометрический метод	2,50	-
779	447805,07	1335989,13	Картометрический метод	2,50	-
780	447712,63	1336004,86	Картометрический метод	2,50	-
781	447594,53	1336041,43	Картометрический метод	2,50	-
782	447527,10	1336062,20	Картометрический метод	2,50	-
783	447457,15	1336112,11	Картометрический метод	2,50	-
784	447414,33	1336166,10	Картометрический метод	2,50	-
785	447372,27	1336242,75	Картометрический метод	2,50	-
786	447341,55	1336326,62	Картометрический метод	2,50	-
787	447225,61	1336282,72	Картометрический метод	2,50	-
788	447223,44	1336211,48	Картометрический метод	2,50	-
789	447338,81	1336004,18	Картометрический метод	2,50	-
790	447526,08	1335854,79	Картометрический метод	2,50	-
791	447553,49	1335861,50	Картометрический метод	2,50	-
792	447568,12	1335857,26	Картометрический метод	2,50	-
793	447555,42	1335845,83	Картометрический метод	2,50	-
794	447534,72	1335832,97	Картометрический метод	2,50	-
795	447497,92	1335817,47	Картометрический метод	2,50	-
796	447446,14	1335810,26	Картометрический метод	2,50	-
797	447397,21	1335811,67	Картометрический метод	2,50	-
798	447309,68	1335829,07	Картометрический метод	2,50	-
799	447193,28	1335866,04	Картометрический метод	2,50	-
800	447106,09	1335909,74	Картометрический метод	2,50	-
801	446980,42	1335991,14	Картометрический метод	2,50	-
802	446977,56	1335989,79	Картометрический метод	2,50	-
803	446977,43	1335989,73	Картометрический метод	2,50	-
804	446960,43	1335963,70	Картометрический метод	2,50	-
805	446955,16	1335953,97	Картометрический метод	2,50	-
806	447155,54	1335832,98	Картометрический метод	2,50	-
807	447246,95	1335798,98	Картометрический метод	2,50	-
808	447294,17	1335786,60	Картометрический метод	2,50	-
809	447342,21	1335595,00	Картометрический метод	2,50	-
810	447513,03	1335352,99	Картометрический метод	2,50	-
811	447564,20	1335351,47	Картометрический метод	2,50	-

Сведения о местоположении границ объекта					
812	447607,76	1335385,45	Картометрический метод	2,50	-
813	447566,50	1335433,01	Картометрический метод	2,50	-
814	447495,62	1335503,86	Картометрический метод	2,50	-
815	447500,43	1335546,56	Картометрический метод	2,50	-
816	447559,88	1335501,62	Картометрический метод	2,50	-
817	447581,78	1335520,07	Картометрический метод	2,50	-
818	447489,68	1335611,33	Картометрический метод	2,50	-
819	447506,90	1335634,76	Картометрический метод	2,50	-
820	447565,60	1335612,44	Картометрический метод	2,50	-
821	447580,84	1335619,64	Картометрический метод	2,50	-
822	447473,92	1335736,25	Картометрический метод	2,50	-
823	447479,37	1335776,98	Картометрический метод	2,50	-
824	447524,63	1335781,66	Картометрический метод	2,50	-
825	447565,07	1335803,58	Картометрический метод	2,50	-
826	447667,50	1335896,99	Картометрический метод	2,50	-
827	447763,70	1335835,10	Картометрический метод	2,50	-
828	447886,20	1335712,38	Картометрический метод	2,50	-
829	447994,13	1335564,76	Картометрический метод	2,50	-
830	448110,44	1335346,99	Картометрический метод	2,50	-
831	448182,25	1335128,44	Картометрический метод	2,50	-
832	448210,20	1334996,98	Картометрический метод	2,50	-
833	448150,50	1334923,19	Картометрический метод	2,50	-
834	448096,78	1334885,34	Картометрический метод	2,50	-
835	447806,01	1334881,34	Картометрический метод	2,50	-
836	447248,88	1335201,63	Картометрический метод	2,50	-
837	447042,82	1335360,23	Картометрический метод	2,50	-
838	446732,33	1335542,14	Картометрический метод	2,50	-
839	446680,41	1335446,22	Картометрический метод	2,50	-
840	447722,32	1334824,74	Картометрический метод	2,50	-
841	447686,76	1334861,17	Картометрический метод	2,50	-
842	447810,42	1334865,86	Картометрический метод	2,50	-
843	447827,32	1334867,40	Картометрический метод	2,50	-
844	448046,70	1334875,88	Картометрический метод	2,50	-
845	448060,47	1334876,05	Картометрический метод	2,50	-
846	448108,03	1334879,92	Картометрический метод	2,50	-
847	448143,36	1334902,15	Картометрический метод	2,50	-
848	448223,50	1334990,20	Картометрический метод	2,50	-
849	448396,62	1334980,67	Картометрический метод	2,50	-
850	448404,24	1334983,96	Картометрический метод	2,50	-
761	448433,56	1334984,09	Картометрический метод	2,50	-
ЗУ1(12)					
851	448154,32	1333574,56	Картометрический метод	2,50	-
852	448142,84	1333627,68	Картометрический метод	2,50	-
853	448144,82	1333670,05	Картометрический метод	2,50	-
854	448125,65	1333787,02	Картометрический метод	2,50	-
855	448095,53	1333846,95	Картометрический метод	2,50	-
856	448046,36	1333908,31	Картометрический метод	2,50	-
857	448021,82	1333942,13	Картометрический метод	2,50	-
858	448042,92	1333995,77	Картометрический метод	2,50	-
859	448064,55	1334050,94	Картометрический метод	2,50	-
860	448104,40	1334149,04	Картометрический метод	2,50	-
861	448117,40	1334179,61	Картометрический метод	2,50	-
862	448128,95	1334206,80	Картометрический метод	2,50	-
863	448134,99	1334219,28	Картометрический метод	2,50	-
864	448160,67	1334238,55	Картометрический метод	2,50	-
865	448171,88	1334277,59	Картометрический метод	2,50	-
866	448168,93	1334308,36	Картометрический метод	2,50	-
867	448187,61	1334351,98	Картометрический метод	2,50	-
868	448220,32	1334435,49	Картометрический метод	2,50	-
869	448214,86	1334438,40	Картометрический метод	2,50	-
870	448182,15	1334354,89	Картометрический метод	2,50	-

Сведения о местоположении границ объекта					
871	448163,47	1334311,27	Картометрический метод	2,50	-
872	448107,90	1334405,56	Картометрический метод	2,50	-
873	448010,29	1334511,11	Картометрический метод	2,50	-
874	447994,75	1334520,87	Картометрический метод	2,50	-
875	448004,51	1334493,04	Картометрический метод	2,50	-
876	448097,77	1334374,47	Картометрический метод	2,50	-
877	448096,69	1334302,53	Картометрический метод	2,50	-
878	448123,49	1334209,71	Картометрический метод	2,50	-
879	448111,94	1334182,52	Картометрический метод	2,50	-
880	448098,94	1334151,95	Картометрический метод	2,50	-
881	448059,09	1334053,85	Картометрический метод	2,50	-
882	448037,46	1333998,68	Картометрический метод	2,50	-
883	448016,36	1333945,04	Картометрический метод	2,50	-
884	447985,53	1333934,04	Картометрический метод	2,50	-
885	447925,59	1333923,51	Картометрический метод	2,50	-
886	447862,08	1333884,96	Картометрический метод	2,50	-
887	447775,41	1333860,75	Картометрический метод	2,50	-
888	447668,20	1333787,75	Картометрический метод	2,50	-
889	447608,49	1333710,07	Картометрический метод	2,50	-
890	447913,34	1333724,86	Картометрический метод	2,50	-
891	447925,84	1333685,75	Картометрический метод	2,50	-
892	447947,81	1333748,58	Картометрический метод	2,50	-
893	448021,31	1333740,24	Картометрический метод	2,50	-
894	448066,16	1333692,20	Картометрический метод	2,50	-
895	448093,90	1333629,82	Картометрический метод	2,50	-
896	448099,91	1333578,21	Картометрический метод	2,50	-
851	448154,32	1333574,56	Картометрический метод	2,50	-
ЗУ1(13)					
897	448184,68	1334756,54	Картометрический метод	2,50	-
898	448185,73	1334797,37	Картометрический метод	2,50	-
899	448185,56	1334797,60	Картометрический метод	2,50	-
900	448185,49	1334796,40	Картометрический метод	2,50	-
901	448182,83	1334790,79	Картометрический метод	2,50	-
902	448179,04	1334785,86	Картометрический метод	2,50	-
903	448168,85	1334780,82	Картометрический метод	2,50	-
904	448157,21	1334766,14	Картометрический метод	2,50	-
905	448133,26	1334731,97	Картометрический метод	2,50	-
906	448126,27	1334721,28	Картометрический метод	2,50	-
907	448149,77	1334731,17	Картометрический метод	2,50	-
908	448175,50	1334740,02	Картометрический метод	2,50	-
897	448184,68	1334756,54	Картометрический метод	2,50	-
ЗУ1(14)					
909	448101,09	1335055,40	Картометрический метод	2,50	-
910	448108,87	1335080,92	Картометрический метод	2,50	-
911	448088,40	1335162,36	Картометрический метод	2,50	-
912	448060,27	1335198,85	Картометрический метод	2,50	-
913	448027,78	1335214,42	Картометрический метод	2,50	-
914	448014,83	1335212,27	Картометрический метод	2,50	-
915	448007,99	1335199,94	Картометрический метод	2,50	-
916	448035,05	1335134,07	Картометрический метод	2,50	-
917	448037,47	1335082,59	Картометрический метод	2,50	-
918	448045,16	1335059,47	Картометрический метод	2,50	-
919	448069,24	1335045,92	Картометрический метод	2,50	-
909	448101,09	1335055,40	Картометрический метод	2,50	-
ЗУ1(15)					
920	447929,15	1335118,78	Картометрический метод	2,50	-
921	447852,54	1335250,40	Картометрический метод	2,50	-
922	447816,75	1335350,80	Картометрический метод	2,50	-
923	447870,39	1335379,64	Картометрический метод	2,50	-
924	447845,86	1335407,39	Картометрический метод	2,50	-
925	447711,83	1335496,41	Картометрический метод	2,50	-

Сведения о местоположении границ объекта					
926	447678,69	1335485,63	Картометрический метод	2,50	-
927	447712,69	1335348,20	Картометрический метод	2,50	-
928	447757,01	1335260,68	Картометрический метод	2,50	-
929	447903,24	1335113,35	Картометрический метод	2,50	-
920	447929,15	1335118,78	Картометрический метод	2,50	-
ЗУ1(16)					
930	447786,83	1335718,25	Картометрический метод	2,50	-
931	447797,93	1335735,60	Картометрический метод	2,50	-
932	447779,54	1335759,37	Картометрический метод	2,50	-
933	447742,56	1335776,52	Картометрический метод	2,50	-
934	447726,14	1335762,02	Картометрический метод	2,50	-
935	447763,81	1335724,89	Картометрический метод	2,50	-
930	447786,83	1335718,25	Картометрический метод	2,50	-
ЗУ1(17)					
936	447463,43	1335195,74	Картометрический метод	2,50	-
937	447470,06	1335217,90	Картометрический метод	2,50	-
938	447455,27	1335232,35	Картометрический метод	2,50	-
939	447349,49	1335225,27	Картометрический метод	2,50	-
940	447326,87	1335245,69	Картометрический метод	2,50	-
941	447345,88	1335305,87	Картометрический метод	2,50	-
942	447335,02	1335321,28	Картометрический метод	2,50	-
943	447308,92	1335326,40	Картометрический метод	2,50	-
944	447290,52	1335310,09	Картометрический метод	2,50	-
945	447260,73	1335236,91	Картометрический метод	2,50	-
946	447240,58	1335212,88	Картометрический метод	2,50	-
947	447259,36	1335204,30	Картометрический метод	2,50	-
948	447275,51	1335223,02	Картометрический метод	2,50	-
949	447305,38	1335305,48	Картометрический метод	2,50	-
950	447322,29	1335309,85	Картометрический метод	2,50	-
951	447331,74	1335295,16	Картометрический метод	2,50	-
952	447310,02	1335248,91	Картометрический метод	2,50	-
953	447322,21	1335225,21	Картометрический метод	2,50	-
954	447345,19	1335215,18	Картометрический метод	2,50	-
955	447447,30	1335218,36	Картометрический метод	2,50	-
956	447452,27	1335207,07	Картометрический метод	2,50	-
957	447425,88	1335175,21	Картометрический метод	2,50	-
958	447431,74	1335168,70	Картометрический метод	2,50	-
936	447463,43	1335195,74	Картометрический метод	2,50	-
ЗУ1(18)					
959	447440,75	1335328,60	Картометрический метод	2,50	-
960	447454,92	1335343,13	Картометрический метод	2,50	-
961	447302,96	1335550,12	Картометрический метод	2,50	-
962	447290,38	1335522,10	Картометрический метод	2,50	-
963	447315,26	1335465,11	Картометрический метод	2,50	-
964	447381,95	1335361,68	Картометрический метод	2,50	-
965	447418,06	1335331,21	Картометрический метод	2,50	-
959	447440,75	1335328,60	Картометрический метод	2,50	-
ЗУ1(19)					
966	447154,78	1335327,52	Картометрический метод	2,50	-
967	447161,04	1335336,19	Картометрический метод	2,50	-
968	447130,87	1335362,85	Картометрический метод	2,50	-
969	447114,20	1335426,82	Картометрический метод	2,50	-
970	447087,99	1335455,42	Картометрический метод	2,50	-
971	447055,12	1335459,60	Картометрический метод	2,50	-
972	446986,64	1335440,02	Картометрический метод	2,50	-
973	446988,25	1335429,74	Картометрический метод	2,50	-
974	447060,88	1335441,70	Картометрический метод	2,50	-
975	447087,80	1335430,82	Картометрический метод	2,50	-
976	447115,93	1335357,62	Картометрический метод	2,50	-
977	447131,80	1335336,96	Картометрический метод	2,50	-
966	447154,78	1335327,52	Картометрический метод	2,50	-

Сведения о местоположении границ объекта					
3. Сведения о характерных точках части (частей) границы объекта					
Обозначение характерных точек части границы	Координаты, м		Метод определения координат характерной точки	Средняя квадратическая погрешность положения характерной точки (M _t), м	Описание обозначения точки на местности (при наличии)
	X	Y			
1	2	3	4	5	6
Часть № 1					
-	-	-	-	-	-
Часть № 2					
-	-	-	-	-	-
Часть № ...					
-	-	-	-	-	-

»

ГРАФИЧЕСКОЕ ОПИСАНИЕ

местоположения границ населенных пунктов, территориальных зон,
особо охраняемых природных территорий,
зон с особыми условиями использования территории

III. Производственная зона (населённый пункт с. Поляны)

(наименование объекта местоположение границ, которого описано (далее - объект)

Раздел 1

Сведения об объекте		
№ п/п	Характеристики объекта	Описание характеристик
1	2	3
1	Местоположение объекта	<i>Рязанская область, р-н Рязанский, с/п Полянское</i>
2	Площадь объекта ± величина погрешности определения площади (Р ± Дельта Р)	<i>495135кв.м. ± 510кв.м.</i>
3	Иные характеристики объекта	<i>Вид зоны: Производственная зона (населённый пункт с. Поляны) (III) Номер зоны:</i>

Раздел 3

Сведения о местоположении измененных (уточненных) границ объекта							
1. Система координат		<i>МСК-62</i>					
2. Сведения о характерных точках границ объекта							
Обозначение характерных точек границ	Существующие координаты, м		Измененные (уточненные) координаты, м		Метод определения координат характерной точки	Средняя квадратическая погрешность положения характерной точки (Mt), м	Описание обозначения точки на местности (при наличии)
	X	Y	X	Y			
1	2	3	4	5	6	7	8
<i>62:15-7.516(1)</i>							
<i>1</i>	<i>455173,90</i>	<i>1336927,63</i>	<i>455173,90</i>	<i>1336927,63</i>	<i>Картометрический метод</i>	<i>2,50</i>	<i>-</i>
<i>2</i>	<i>455155,17</i>	<i>1336958,30</i>	<i>455155,17</i>	<i>1336958,30</i>	<i>Картометрический метод</i>	<i>2,50</i>	<i>-</i>
<i>3</i>	<i>455128,50</i>	<i>1337003,13</i>	<i>455128,50</i>	<i>1337003,13</i>	<i>Картометрический метод</i>	<i>2,50</i>	<i>-</i>
<i>4</i>	<i>455127,79</i>	<i>1337009,75</i>	<i>455127,79</i>	<i>1337009,75</i>	<i>Картометрический метод</i>	<i>2,50</i>	<i>-</i>
<i>5</i>	<i>455123,32</i>	<i>1337027,96</i>	<i>455123,32</i>	<i>1337027,96</i>	<i>Картометрический метод</i>	<i>2,50</i>	<i>-</i>
<i>6</i>	<i>455130,48</i>	<i>1337044,34</i>	<i>455130,48</i>	<i>1337044,34</i>	<i>Картометрический метод</i>	<i>2,50</i>	<i>-</i>
<i>7</i>	<i>455106,92</i>	<i>1337094,76</i>	<i>455106,92</i>	<i>1337094,76</i>	<i>Картометрический метод</i>	<i>2,50</i>	<i>-</i>
<i>8</i>	<i>455069,36</i>	<i>1337088,60</i>	<i>455069,36</i>	<i>1337088,60</i>	<i>Картометрический метод</i>	<i>2,50</i>	<i>-</i>
<i>9</i>	<i>455031,72</i>	<i>1337082,44</i>	<i>455031,72</i>	<i>1337082,44</i>	<i>Картометрический метод</i>	<i>2,50</i>	<i>-</i>
<i>10</i>	<i>454982,94</i>	<i>1337074,45</i>	<i>454982,94</i>	<i>1337074,45</i>	<i>Картометрический метод</i>	<i>2,50</i>	<i>-</i>
<i>11</i>	<i>454974,87</i>	<i>1336984,97</i>	<i>454974,87</i>	<i>1336984,97</i>	<i>Картометрический метод</i>	<i>2,50</i>	<i>-</i>
<i>12</i>	<i>454968,20</i>	<i>1336978,06</i>	<i>454968,20</i>	<i>1336978,06</i>	<i>Картометрический метод</i>	<i>2,50</i>	<i>-</i>
<i>13</i>	<i>454993,46</i>	<i>1336935,00</i>	<i>454993,46</i>	<i>1336935,00</i>	<i>Картометрический метод</i>	<i>2,50</i>	<i>-</i>
<i>14</i>	<i>454998,16</i>	<i>1336933,07</i>	<i>454998,16</i>	<i>1336933,07</i>	<i>Картометрический метод</i>	<i>2,50</i>	<i>-</i>
<i>15</i>	<i>455000,95</i>	<i>1336929,22</i>	<i>455000,95</i>	<i>1336929,22</i>	<i>Картометрический метод</i>	<i>2,50</i>	<i>-</i>
<i>16</i>	<i>455009,61</i>	<i>1336915,52</i>	<i>455009,61</i>	<i>1336915,52</i>	<i>Картометрический метод</i>	<i>2,50</i>	<i>-</i>
<i>17</i>	<i>455045,11</i>	<i>1336860,97</i>	<i>455045,11</i>	<i>1336860,97</i>	<i>Картометрический метод</i>	<i>2,50</i>	<i>-</i>
<i>18</i>	<i>455107,22</i>	<i>1336893,04</i>	<i>455107,22</i>	<i>1336893,04</i>	<i>Картометрический метод</i>	<i>2,50</i>	<i>-</i>
<i>1</i>	<i>455173,90</i>	<i>1336927,63</i>	<i>455173,90</i>	<i>1336927,63</i>	<i>Картометрический метод</i>	<i>2,50</i>	<i>-</i>
<i>62:15-7.516(2)</i>							
<i>19</i>	<i>454868,15</i>	<i>1336365,88</i>	<i>454868,15</i>	<i>1336365,88</i>	<i>Картометрический метод</i>	<i>2,50</i>	<i>-</i>
<i>20</i>	<i>454871,02</i>	<i>1336371,59</i>	<i>454871,02</i>	<i>1336371,59</i>	<i>Картометрический метод</i>	<i>2,50</i>	<i>-</i>

Сведения о местоположении измененных (уточненных) границ объекта							
21	454864,64	1336398,90	454864,64	1336398,90	Картометрический метод	2,50	-
22	-	-	454863,18	1336406,46	Картометрический метод	2,50	-
23	-	-	454867,15	1336407,27	Картометрический метод	2,50	-
24	-	-	454865,15	1336415,92	Картометрический метод	2,50	-
25	-	-	454861,24	1336414,76	Картометрический метод	2,50	-
26	-	-	454856,54	1336434,74	Картометрический метод	2,50	-
27	454815,01	1336409,64	454815,01	1336409,64	Картометрический метод	2,50	-
28	454808,68	1336421,71	454808,68	1336421,71	Картометрический метод	2,50	-
29	454828,86	1336434,48	454828,86	1336434,48	Картометрический метод	2,50	-
30	454835,47	1336443,27	454835,47	1336443,27	Картометрический метод	2,50	-
31	454838,73	1336447,61	454838,73	1336447,61	Картометрический метод	2,50	-
32	454847,06	1336458,70	454847,06	1336458,70	Картометрический метод	2,50	-
33	454857,33	1336472,37	454857,33	1336472,37	Картометрический метод	2,50	-
34	454851,61	1336546,58	454851,61	1336546,58	Картометрический метод	2,50	-
35	454832,25	1336553,76	454832,25	1336553,76	Картометрический метод	2,50	-
36	454801,93	1336588,79	454801,93	1336588,79	Картометрический метод	2,50	-
37	454759,82	1336666,93	454759,82	1336666,93	Картометрический метод	2,50	-
38	454754,78	1336676,29	454754,78	1336676,29	Картометрический метод	2,50	-
39	454754,59	1336676,70	454754,59	1336676,70	Картометрический метод	2,50	-
40	454711,26	1336655,62	454711,26	1336655,62	Картометрический метод	2,50	-
41	454634,49	1336617,19	454634,49	1336617,19	Картометрический метод	2,50	-
42	454559,94	1336579,62	454559,94	1336579,62	Картометрический метод	2,50	-
43	454460,45	1336532,30	454460,45	1336532,30	Картометрический метод	2,50	-
44	454465,06	1336522,97	454465,06	1336522,97	Картометрический метод	2,50	-
45	454471,02	1336511,52	454471,02	1336511,52	Картометрический метод	2,50	-
46	454482,06	1336517,21	454482,06	1336517,21	Картометрический метод	2,50	-
47	454485,29	1336511,18	454485,29	1336511,18	Картометрический метод	2,50	-
48	454503,88	1336479,66	454503,88	1336479,66	Картометрический метод	2,50	-
49	454516,21	1336454,00	454516,21	1336454,00	Картометрический метод	2,50	-
50	454538,06	1336408,23	454538,06	1336408,23	Картометрический метод	2,50	-

Сведения о местоположении измененных (уточненных) границ объекта							
51	454524,17	1336401,13	454524,17	1336401,13	Картометрический метод	2,50	-
52	454530,24	1336389,91	454530,24	1336389,91	Картометрический метод	2,50	-
53	454538,29	1336374,30	454538,29	1336374,30	Картометрический метод	2,50	-
54	454532,29	1336371,33	454532,29	1336371,33	Картометрический метод	2,50	-
55	454537,72	1336360,10	454537,72	1336360,10	Картометрический метод	2,50	-
56	454521,86	1336352,38	454521,86	1336352,38	Картометрический метод	2,50	-
57	454514,68	1336349,01	454514,68	1336349,01	Картометрический метод	2,50	-
58	454527,93	1336321,99	454527,93	1336321,99	Картометрический метод	2,50	-
59	454536,49	1336303,92	454536,49	1336303,92	Картометрический метод	2,50	-
60	454546,76	1336308,88	454546,76	1336308,88	Картометрический метод	2,50	-
61	454604,60	1336336,55	454604,60	1336336,55	Картометрический метод	2,50	-
62	454613,40	1336341,06	454613,40	1336341,06	Картометрический метод	2,50	-
63	454629,08	1336348,63	454629,08	1336348,63	Картометрический метод	2,50	-
64	454632,53	1336341,77	454632,53	1336341,77	Картометрический метод	2,50	-
65	454654,13	1336352,54	454654,13	1336352,54	Картометрический метод	2,50	-
66	454686,98	1336368,74	454686,98	1336368,74	Картометрический метод	2,50	-
67	454689,89	1336361,28	454689,89	1336361,28	Картометрический метод	2,50	-
68	454741,26	1336382,49	454741,26	1336382,49	Картометрический метод	2,50	-
69	454745,98	1336377,15	454745,98	1336377,15	Картометрический метод	2,50	-
70	454758,45	1336367,17	454758,45	1336367,17	Картометрический метод	2,50	-
71	454772,92	1336334,60	454772,92	1336334,60	Картометрический метод	2,50	-
72	454781,05	1336329,51	454781,05	1336329,51	Картометрический метод	2,50	-
73	454815,19	1336344,23	454815,19	1336344,23	Картометрический метод	2,50	-
74	454816,99	1336340,40	454816,99	1336340,40	Картометрический метод	2,50	-
75	454841,10	1336352,41	454841,10	1336352,41	Картометрический метод	2,50	-
19	454868,15	1336365,88	454868,15	1336365,88	Картометрический метод	2,50	-
62:15-7.516(3)							
76	454336,80	1336672,41	454336,80	1336672,41	Картометрический метод	2,50	-
77	454360,33	1336683,65	454360,33	1336683,65	Картометрический метод	2,50	-
78	454371,87	1336688,76	454371,87	1336688,76	Картометрический метод	2,50	-
79	454385,19	1336693,96	454385,19	1336693,96	Картометрический метод	2,50	-

Сведения о местоположении измененных (уточненных) границ объекта							
80	454396,84	1336698,17	454396,84	1336698,17	Картометрический метод	2,50	-
81	454397,93	1336699,81	454397,93	1336699,81	Картометрический метод	2,50	-
82	454421,22	1336708,57	454421,22	1336708,57	Картометрический метод	2,50	-
83	454427,82	1336711,10	454427,82	1336711,10	Картометрический метод	2,50	-
84	454444,40	1336717,42	454444,40	1336717,42	Картометрический метод	2,50	-
85	454444,27	1336717,80	454444,27	1336717,80	Картометрический метод	2,50	-
86	454446,56	1336718,47	454446,56	1336718,47	Картометрический метод	2,50	-
87	454447,12	1336718,67	454447,12	1336718,67	Картометрический метод	2,50	-
88	454475,34	1336728,34	454475,34	1336728,34	Картометрический метод	2,50	-
89	454485,14	1336733,50	454485,14	1336733,50	Картометрический метод	2,50	-
90	454480,16	1336744,07	454480,16	1336744,07	Картометрический метод	2,50	-
91	454481,70	1336747,14	454481,70	1336747,14	Картометрический метод	2,50	-
92	454480,22	1336750,84	454480,22	1336750,84	Картометрический метод	2,50	-
93	454475,37	1336763,66	454475,37	1336763,66	Картометрический метод	2,50	-
94	454469,51	1336779,18	454469,51	1336779,18	Картометрический метод	2,50	-
95	454475,44	1336782,05	454475,44	1336782,05	Картометрический метод	2,50	-
96	454476,74	1336783,79	454476,74	1336783,79	Картометрический метод	2,50	-
97	454498,25	1336792,98	454498,25	1336792,98	Картометрический метод	2,50	-
98	454495,51	1336798,87	454495,51	1336798,87	Картометрический метод	2,50	-
99	454502,23	1336802,23	454502,23	1336802,23	Картометрический метод	2,50	-
100	454500,45	1336806,25	454500,45	1336806,25	Картометрический метод	2,50	-
101	454505,65	1336808,69	454505,65	1336808,69	Картометрический метод	2,50	-
102	454496,10	1336827,11	454496,10	1336827,11	Картометрический метод	2,50	-
103	454522,39	1336841,84	454522,39	1336841,84	Картометрический метод	2,50	-
104	454532,37	1336839,96	454532,37	1336839,96	Картометрический метод	2,50	-
105	454530,25	1336844,75	454530,25	1336844,75	Картометрический метод	2,50	-
106	454527,87	1336849,82	454527,87	1336849,82	Картометрический метод	2,50	-
107	454624,27	1336896,34	454624,27	1336896,34	Картометрический метод	2,50	-
108	454593,14	1336914,37	454593,14	1336914,37	Картометрический метод	2,50	-
109	454578,24	1336938,83	454578,24	1336938,83	Картометрический метод	2,50	-

Сведения о местоположении измененных (уточненных) границ объекта							
110	454537,93	1337016,01	454537,93	1337016,01	Картометрический метод	2,50	-
111	454500,08	1337094,74	454500,08	1337094,74	Картометрический метод	2,50	-
112	454476,03	1337147,65	454476,03	1337147,65	Картометрический метод	2,50	-
113	454448,52	1337218,52	454448,52	1337218,52	Картометрический метод	2,50	-
114	454446,22	1337235,72	454446,22	1337235,72	Картометрический метод	2,50	-
115	454421,39	1337299,90	454421,39	1337299,90	Картометрический метод	2,50	-
116	454412,60	1337312,13	454412,60	1337312,13	Картометрический метод	2,50	-
117	454379,83	1337343,02	454379,83	1337343,02	Картометрический метод	2,50	-
118	454365,79	1337356,26	454365,79	1337356,26	Картометрический метод	2,50	-
119	454357,12	1337368,75	454357,12	1337368,75	Картометрический метод	2,50	-
120	454381,76	1337367,04	454381,76	1337367,04	Картометрический метод	2,50	-
121	454437,92	1337418,74	454437,92	1337418,74	Картометрический метод	2,50	-
122	454437,93	1337418,75	454437,93	1337418,75	Картометрический метод	2,50	-
123	454482,57	1337459,23	454482,57	1337459,23	Картометрический метод	2,50	-
124	454479,97	1337461,66	454479,97	1337461,66	Картометрический метод	2,50	-
125	454548,38	1337552,39	454548,38	1337552,39	Картометрический метод	2,50	-
126	454542,24	1337560,52	454542,24	1337560,52	Картометрический метод	2,50	-
127	454526,40	1337580,85	454526,40	1337580,85	Картометрический метод	2,50	-
128	454489,96	1337547,11	454489,96	1337547,11	Картометрический метод	2,50	-
129	454482,22	1337540,02	454482,22	1337540,02	Картометрический метод	2,50	-
130	454392,25	1337639,28	454392,25	1337639,28	Картометрический метод	2,50	-
131	454394,21	1337614,57	454394,21	1337614,57	Картометрический метод	2,50	-
132	454318,87	1337578,69	454318,87	1337578,69	Картометрический метод	2,50	-
133	454223,32	1337474,03	454223,32	1337474,03	Картометрический метод	2,50	-
134	454224,21	1337464,83	454224,21	1337464,83	Картометрический метод	2,50	-
135	454222,17	1337461,22	454222,17	1337461,22	Картометрический метод	2,50	-
136	454222,94	1337461,04	454222,94	1337461,04	Картометрический метод	2,50	-
137	454242,70	1337442,14	454242,70	1337442,14	Картометрический метод	2,50	-
138	454314,96	1337373,00	454314,96	1337373,00	Картометрический метод	2,50	-
139	454316,42	1337373,82	454316,42	1337373,82	Картометрический метод	2,50	-

Сведения о местоположении измененных (уточненных) границ объекта							
140	454323,58	1337362,76	454323,58	1337362,76	Картометрический метод	2,50	-
141	454342,56	1337334,89	454342,56	1337334,89	Картометрический метод	2,50	-
142	454315,17	1337304,68	454315,17	1337304,68	Картометрический метод	2,50	-
143	454235,69	1337216,22	454235,69	1337216,22	Картометрический метод	2,50	-
144	454153,35	1337134,84	454153,35	1337134,84	Картометрический метод	2,50	-
145	454044,84	1337026,90	454044,84	1337026,90	Картометрический метод	2,50	-
146	453973,42	1336961,89	453973,42	1336961,89	Картометрический метод	2,50	-
147	453979,50	1336953,24	453979,50	1336953,24	Картометрический метод	2,50	-
148	454013,12	1336910,48	454013,12	1336910,48	Картометрический метод	2,50	-
149	454036,86	1336916,59	454036,86	1336916,59	Картометрический метод	2,50	-
150	454051,03	1336920,24	454051,03	1336920,24	Картометрический метод	2,50	-
151	454104,67	1336960,02	454104,67	1336960,02	Картометрический метод	2,50	-
152	454115,56	1336968,10	454115,56	1336968,10	Картометрический метод	2,50	-
153	454174,27	1337011,63	454174,27	1337011,63	Картометрический метод	2,50	-
154	454175,54	1337011,63	454175,54	1337011,63	Картометрический метод	2,50	-
155	454191,08	1336993,90	454191,08	1336993,90	Картометрический метод	2,50	-
156	454191,85	1336993,06	454191,85	1336993,06	Картометрический метод	2,50	-
157	454190,35	1336991,56	454190,35	1336991,56	Картометрический метод	2,50	-
158	454199,29	1336979,17	454199,29	1336979,17	Картометрический метод	2,50	-
159	454208,34	1336967,90	454208,34	1336967,90	Картометрический метод	2,50	-
160	454219,00	1336951,51	454219,00	1336951,51	Картометрический метод	2,50	-
161	454215,49	1336948,46	454215,49	1336948,46	Картометрический метод	2,50	-
162	454198,52	1336935,27	454198,52	1336935,27	Картометрический метод	2,50	-
163	454202,74	1336930,27	454202,74	1336930,27	Картометрический метод	2,50	-
164	454203,39	1336929,50	454203,39	1336929,50	Картометрический метод	2,50	-
165	454205,14	1336927,38	454205,14	1336927,38	Картометрический метод	2,50	-
166	454177,78	1336904,49	454177,78	1336904,49	Картометрический метод	2,50	-
167	454186,18	1336888,42	454186,18	1336888,42	Картометрический метод	2,50	-
168	454206,53	1336853,98	454206,53	1336853,98	Картометрический метод	2,50	-
169	454256,98	1336768,63	454256,98	1336768,63	Картометрический метод	2,50	-

Сведения о местоположении измененных (уточненных) границ объекта							
170	454270,02	1336745,24	454270,02	1336745,24	Картометрический метод	2,50	-
171	454294,33	1336701,59	454294,33	1336701,59	Картометрический метод	2,50	-
172	454303,84	1336688,48	454303,84	1336688,48	Картометрический метод	2,50	-
173	454324,06	1336696,10	454324,06	1336696,10	Картометрический метод	2,50	-
76	454336,80	1336672,41	454336,80	1336672,41	Картометрический метод	2,50	-
62:15-7.516(4)							
174	454307,98	1337808,42	454307,98	1337808,42	Картометрический метод	2,50	-
175	454229,36	1337793,98	454229,36	1337793,98	Картометрический метод	2,50	-
176	454227,11	1337788,05	454227,11	1337788,05	Картометрический метод	2,50	-
177	454191,69	1337752,84	454191,69	1337752,84	Картометрический метод	2,50	-
178	454138,58	1337719,25	454138,58	1337719,25	Картометрический метод	2,50	-
179	454153,23	1337694,08	454153,23	1337694,08	Картометрический метод	2,50	-
180	454219,74	1337737,55	454219,74	1337737,55	Картометрический метод	2,50	-
181	454208,51	1337755,52	454208,51	1337755,52	Картометрический метод	2,50	-
182	454230,91	1337785,63	454230,91	1337785,63	Картометрический метод	2,50	-
183	454306,39	1337800,85	454306,39	1337800,85	Картометрический метод	2,50	-
174	454307,98	1337808,42	454307,98	1337808,42	Картометрический метод	2,50	-
62:15-7.516(5)							
184	453882,68	1337344,98	453882,68	1337344,98	Картометрический метод	2,50	-
185	454029,46	1337439,73	454029,46	1337439,73	Картометрический метод	2,50	-
186	454004,77	1337478,76	454004,77	1337478,76	Картометрический метод	2,50	-
187	453980,17	1337517,62	453980,17	1337517,62	Картометрический метод	2,50	-
188	453975,30	1337514,55	453975,30	1337514,55	Картометрический метод	2,50	-
189	453945,71	1337495,82	453945,71	1337495,82	Картометрический метод	2,50	-
190	453920,51	1337479,71	453920,51	1337479,71	Картометрический метод	2,50	-
191	453905,86	1337470,30	453905,86	1337470,30	Картометрический метод	2,50	-
192	453892,16	1337461,69	453892,16	1337461,69	Картометрический метод	2,50	-
193	453888,06	1337459,15	453888,06	1337459,15	Картометрический метод	2,50	-
194	453880,88	1337470,96	453880,88	1337470,96	Картометрический метод	2,50	-
195	453856,01	1337510,75	453856,01	1337510,75	Картометрический метод	2,50	-
196	453869,99	1337519,45	453869,99	1337519,45	Картометрический метод	2,50	-

Сведения о местоположении измененных (уточненных) границ объекта							
197	453813,18	1337608,40	453813,18	1337608,40	Картометрический метод	2,50	-
198	453782,25	1337588,61	453782,25	1337588,61	Картометрический метод	2,50	-
199	453716,56	1337545,19	453716,56	1337545,19	Картометрический метод	2,50	-
200	453715,62	1337546,21	453715,62	1337546,21	Картометрический метод	2,50	-
201	453690,98	1337585,05	453690,98	1337585,05	Картометрический метод	2,50	-
202	453700,69	1337598,08	453700,69	1337598,08	Картометрический метод	2,50	-
203	453689,38	1337615,06	453689,38	1337615,06	Картометрический метод	2,50	-
204	453687,56	1337617,05	453687,56	1337617,05	Картометрический метод	2,50	-
205	453708,74	1337627,16	453708,74	1337627,16	Картометрический метод	2,50	-
206	453742,76	1337647,48	453742,76	1337647,48	Картометрический метод	2,50	-
207	453756,84	1337655,89	453756,84	1337655,89	Картометрический метод	2,50	-
208	453811,96	1337688,81	453811,96	1337688,81	Картометрический метод	2,50	-
209	453844,93	1337632,93	453844,93	1337632,93	Картометрический метод	2,50	-
210	453855,39	1337639,75	453855,39	1337639,75	Картометрический метод	2,50	-
211	453855,53	1337708,40	453855,53	1337708,40	Картометрический метод	2,50	-
212	453877,20	1337722,35	453877,20	1337722,35	Картометрический метод	2,50	-
213	453929,03	1337755,68	453929,03	1337755,68	Картометрический метод	2,50	-
214	453977,48	1337786,85	453977,48	1337786,85	Картометрический метод	2,50	-
215	453951,71	1337827,19	453951,71	1337827,19	Картометрический метод	2,50	-
216	453941,83	1337829,10	453941,83	1337829,10	Картометрический метод	2,50	-
217	453919,45	1337887,09	453919,45	1337887,09	Картометрический метод	2,50	-
218	453908,42	1337915,67	453908,42	1337915,67	Картометрический метод	2,50	-
219	453892,74	1337948,23	453892,74	1337948,23	Картометрический метод	2,50	-
220	453875,19	1337985,43	453875,19	1337985,43	Картометрический метод	2,50	-
221	453844,57	1337975,84	453844,57	1337975,84	Картометрический метод	2,50	-
222	453834,16	1337972,58	453834,16	1337972,58	Картометрический метод	2,50	-
223	453803,23	1337962,64	453803,23	1337962,64	Картометрический метод	2,50	-
224	453789,75	1337958,31	453789,75	1337958,31	Картометрический метод	2,50	-
225	453770,54	1337952,14	453770,54	1337952,14	Картометрический метод	2,50	-
226	453737,30	1337941,46	453737,30	1337941,46	Картометрический метод	2,50	-

Сведения о местоположении измененных (уточненных) границ объекта							
227	453721,66	1337936,44	453721,66	1337936,44	Картометрический метод	2,50	-
228	453712,65	1337933,56	453712,65	1337933,56	Картометрический метод	2,50	-
229	453675,70	1337923,68	453675,70	1337923,68	Картометрический метод	2,50	-
230	453667,17	1337921,40	453667,17	1337921,40	Картометрический метод	2,50	-
231	453662,80	1337919,55	453662,80	1337919,55	Картометрический метод	2,50	-
232	453666,50	1337906,83	453666,50	1337906,83	Картометрический метод	2,50	-
233	453665,23	1337899,44	453665,23	1337899,44	Картометрический метод	2,50	-
234	453657,84	1337900,72	453657,84	1337900,72	Картометрический метод	2,50	-
235	453659,11	1337908,11	453659,11	1337908,11	Картометрический метод	2,50	-
236	453657,12	1337917,23	453657,12	1337917,23	Картометрический метод	2,50	-
237	453630,90	1337906,63	453630,90	1337906,63	Картометрический метод	2,50	-
238	453637,86	1337893,56	453637,86	1337893,56	Картометрический метод	2,50	-
239	453637,87	1337893,56	453637,87	1337893,56	Картометрический метод	2,50	-
240	453651,27	1337868,41	453651,27	1337868,41	Картометрический метод	2,50	-
241	453671,58	1337831,61	453671,58	1337831,61	Картометрический метод	2,50	-
242	453674,05	1337831,78	453674,05	1337831,78	Картометрический метод	2,50	-
243	453687,48	1337803,06	453687,48	1337803,06	Картометрический метод	2,50	-
244	453690,97	1337799,43	453690,97	1337799,43	Картометрический метод	2,50	-
245	453702,76	1337777,67	453702,76	1337777,67	Картометрический метод	2,50	-
246	453703,39	1337776,51	453703,39	1337776,51	Картометрический метод	2,50	-
247	453706,55	1337770,53	453706,55	1337770,53	Картометрический метод	2,50	-
248	453713,08	1337758,16	453713,08	1337758,16	Картометрический метод	2,50	-
249	453726,72	1337734,54	453726,72	1337734,54	Картометрический метод	2,50	-
250	453727,81	1337741,25	453727,81	1337741,25	Картометрический метод	2,50	-
251	453735,22	1337740,06	453735,22	1337740,06	Картометрический метод	2,50	-
252	453734,04	1337732,66	453734,04	1337732,66	Картометрический метод	2,50	-
253	453727,19	1337733,74	453727,19	1337733,74	Картометрический метод	2,50	-
254	453733,15	1337724,44	453733,15	1337724,44	Картометрический метод	2,50	-
255	453737,16	1337717,52	453737,16	1337717,52	Картометрический метод	2,50	-
256	453722,96	1337709,63	453722,96	1337709,63	Картометрический метод	2,50	-

Сведения о местоположении измененных (уточненных) границ объекта							
257	453696,67	1337696,83	453696,67	1337696,83	Картометрический метод	2,50	-
258	453700,01	1337691,02	453700,01	1337691,02	Картометрический метод	2,50	-
259	453701,75	1337692,02	453701,75	1337692,02	Картометрический метод	2,50	-
260	453704,73	1337686,81	453704,73	1337686,81	Картометрический метод	2,50	-
261	453699,53	1337683,83	453699,53	1337683,83	Картометрический метод	2,50	-
262	453696,54	1337689,03	453696,54	1337689,03	Картометрический метод	2,50	-
263	453698,27	1337690,03	453698,27	1337690,03	Картометрический метод	2,50	-
264	453694,91	1337695,90	453694,91	1337695,90	Картометрический метод	2,50	-
265	453686,75	1337691,53	453686,75	1337691,53	Картометрический метод	2,50	-
266	453675,77	1337682,37	453675,77	1337682,37	Картометрический метод	2,50	-
267	453668,06	1337673,76	453668,06	1337673,76	Картометрический метод	2,50	-
268	453688,71	1337631,35	453688,71	1337631,35	Картометрический метод	2,50	-
269	453635,51	1337595,06	453635,51	1337595,06	Картометрический метод	2,50	-
270	453654,47	1337565,40	453654,47	1337565,40	Картометрический метод	2,50	-
271	453720,92	1337463,70	453720,92	1337463,70	Картометрический метод	2,50	-
272	453795,82	1337347,52	453795,82	1337347,52	Картометрический метод	2,50	-
273	453803,93	1337348,48	453803,93	1337348,48	Картометрический метод	2,50	-
274	453839,13	1337371,91	453839,13	1337371,91	Картометрический метод	2,50	-
275	453853,16	1337381,25	453853,16	1337381,25	Картометрический метод	2,50	-
276	453833,24	1337412,86	453833,24	1337412,86	Картометрический метод	2,50	-
277	453829,71	1337417,77	453829,71	1337417,77	Картометрический метод	2,50	-
278	453827,62	1337421,02	453827,62	1337421,02	Картометрический метод	2,50	-
279	453832,68	1337424,23	453832,68	1337424,23	Картометрический метод	2,50	-
280	453834,68	1337421,15	453834,68	1337421,15	Картометрический метод	2,50	-
281	453838,22	1337416,21	453838,22	1337416,21	Картометрический метод	2,50	-
282	453858,19	1337384,51	453858,19	1337384,51	Картометрический метод	2,50	-
184	453882,68	1337344,98	453882,68	1337344,98	Картометрический метод	2,50	-
62:15-7.516(6)							
283	453063,64	1335924,61	453063,64	1335924,61	Картометрический метод	2,50	-
284	453061,80	1335941,74	453061,80	1335941,74	Картометрический метод	2,50	-
285	453052,86	1335993,66	453052,86	1335993,66	Картометрический метод	2,50	-

Сведения о местоположении измененных (уточненных) границ объекта							
286	453034,12	1335990,86	453034,12	1335990,86	Картометрический метод	2,50	-
287	453026,93	1336039,55	453026,93	1336039,55	Картометрический метод	2,50	-
288	453016,11	1336037,88	453016,11	1336037,88	Картометрический метод	2,50	-
289	453014,51	1336037,57	453014,51	1336037,57	Картометрический метод	2,50	-
290	452973,94	1336031,06	452973,94	1336031,06	Картометрический метод	2,50	-
291	452974,29	1336028,00	452974,29	1336028,00	Картометрический метод	2,50	-
292	452973,86	1336024,10	452973,86	1336024,10	Картометрический метод	2,50	-
293	452975,85	1336013,03	452975,85	1336013,03	Картометрический метод	2,50	-
294	452978,31	1336002,44	452978,31	1336002,44	Картометрический метод	2,50	-
295	452982,81	1335973,86	452982,81	1335973,86	Картометрический метод	2,50	-
296	452960,62	1335970,94	452960,62	1335970,94	Картометрический метод	2,50	-
297	452965,08	1335953,33	452965,08	1335953,33	Картометрический метод	2,50	-
298	452967,91	1335946,48	452967,91	1335946,48	Картометрический метод	2,50	-
299	452970,61	1335944,87	452970,61	1335944,87	Картометрический метод	2,50	-
300	452973,67	1335944,69	452973,67	1335944,69	Картометрический метод	2,50	-
301	452973,16	1335943,00	452973,16	1335943,00	Картометрический метод	2,50	-
302	452973,19	1335939,90	452973,19	1335939,90	Картометрический метод	2,50	-
303	452975,82	1335937,18	452975,82	1335937,18	Картометрический метод	2,50	-
304	452980,02	1335937,05	452980,02	1335937,05	Картометрический метод	2,50	-
305	452982,24	1335939,03	452982,24	1335939,03	Картометрический метод	2,50	-
306	452984,64	1335939,02	452984,64	1335939,02	Картометрический метод	2,50	-
307	452990,74	1335938,97	452990,74	1335938,97	Картометрический метод	2,50	-
308	452991,87	1335928,84	452991,87	1335928,84	Картометрический метод	2,50	-
309	452992,54	1335923,82	452992,54	1335923,82	Картометрический метод	2,50	-
310	452997,62	1335923,32	452997,62	1335923,32	Картометрический метод	2,50	-
311	453002,62	1335923,18	453002,62	1335923,18	Картометрический метод	2,50	-
312	453001,63	1335924,49	453001,63	1335924,49	Картометрический метод	2,50	-
313	453033,23	1335924,91	453033,23	1335924,91	Картометрический метод	2,50	-
314	453033,68	1335923,48	453033,68	1335923,48	Картометрический метод	2,50	-
283	453063,64	1335924,61	453063,64	1335924,61	Картометрический метод	2,50	-

Сведения о местоположении измененных (уточненных) границ объекта							
3. Сведения о характерных точках части (частей) границы объекта							
Часть № 1							
-	-	-	-	-	-	-	-
Часть № 2							
-	-	-	-	-	-	-	-
Часть № ...							
-	-	-	-	-	-	-	-