

**ГЛАВНОЕ УПРАВЛЕНИЕ АРХИТЕКТУРЫ И ГРАДОСТРОИТЕЛЬСТВА
РЯЗАНСКОЙ ОБЛАСТИ**

ПОСТАНОВЛЕНИЕ

«26» апреля 2024 г.

№ 145-п

Об утверждении изменений в правила землепользования и застройки
муниципального образования – Торбаевское сельское поселение Касимовского
муниципального района Рязанской области

На основании статей 32, 33 Градостроительного кодекса Российской Федерации, статьи 2 Закона Рязанской области от 28.12.2018 № 106-ОЗ «О перераспределении отдельных полномочий в области градостроительной деятельности между органами местного самоуправления муниципальных образований Рязанской области и органами государственной власти Рязанской области», с учетом заключения о результатах общественных обсуждений от 08.04.2024, руководствуясь постановлением Правительства Рязанской области от 06.08.2008 № 153 «Об утверждении Положения о главном управлении архитектуры и градостроительства Рязанской области», главное управление архитектуры и градостроительства Рязанской области ПОСТАНОВЛЯЕТ:

1. Утвердить изменения в правила землепользования и застройки муниципального образования – Торбаевское сельское поселение Касимовского муниципального района Рязанской области, утвержденные постановлением главного управления архитектуры и градостроительства Рязанской области от 27.04.2023 № 189-п «Об утверждении правил землепользования и застройки муниципального образования – Торбаевское сельское поселение Касимовского муниципального района Рязанской области»:

1) в приложении № 1 согласно приложению № 1 к настоящему постановлению;

2) в приложении № 2:

- описание местоположения границ территориальной зоны «4.2 Зоны сельскохозяйственного использования» изложить в редакции согласно приложению № 2 к настоящему постановлению;

- описание местоположения границ территориальной зоны «4.4 Производственная зона сельскохозяйственных предприятий» изложить в редакции согласно приложению № 3 к настоящему постановлению.

2. Настоящее постановление вступает в силу со дня его официального опубликования.

3. Государственному казенному учреждению Рязанской области «Центр градостроительного развития Рязанской области»:

1) обеспечить доступ к изменениям в правила землепользования и застройки муниципального образования – Торбаевское сельское поселение Касимовского муниципального района Рязанской области в федеральной государственной информационной системе территориального планирования и размещение в государственных информационных системах обеспечения градостроительной деятельности в соответствии с требованиями Градостроительного кодекса Российской Федерации;

2) подготовить, заверить усиленной квалифицированной электронной подписью и направить в территориальный орган федерального органа исполнительной власти, уполномоченный Правительством Российской Федерации на осуществление государственного кадастрового учета, государственной регистрации прав, ведение Единого государственного реестра недвижимости, сведения о границах территориальных зон для внесения в Единый государственный реестр недвижимости в соответствии с Федеральным законом от 13.07.2015 № 218-ФЗ «О государственной регистрации недвижимости».

4. Отделу кадровой работы и делопроизводства обеспечить:

1) государственную регистрацию настоящего постановления в правовом департаменте аппарата Губернатора и Правительства Рязанской области;


2) опубликование настоящего постановления в сетевом издании «Рязанские ведомости» (www.rv-gyazan.ru) и на официальном интернет-портале правовой информации (www.pravo.gov.ru).

5. Отделу информационного обеспечения градостроительной деятельности разместить настоящее постановление на официальном сайте главного управления архитектуры и градостроительства Рязанской области в сети «Интернет».

6. Предложить главе муниципального образования – Касимовский муниципальный район Рязанской области, главе муниципального образования – Торбаевское сельское поселение Касимовского муниципального района Рязанской области обеспечить размещение настоящего постановления на официальном сайте муниципального образования в сети «Интернет», публикацию в средствах массовой информации.

7. Контроль за исполнением настоящего постановления возложить на заместителя начальника главного управления архитектуры и градостроительства Рязанской области Т.С. Попкову.

Начальник

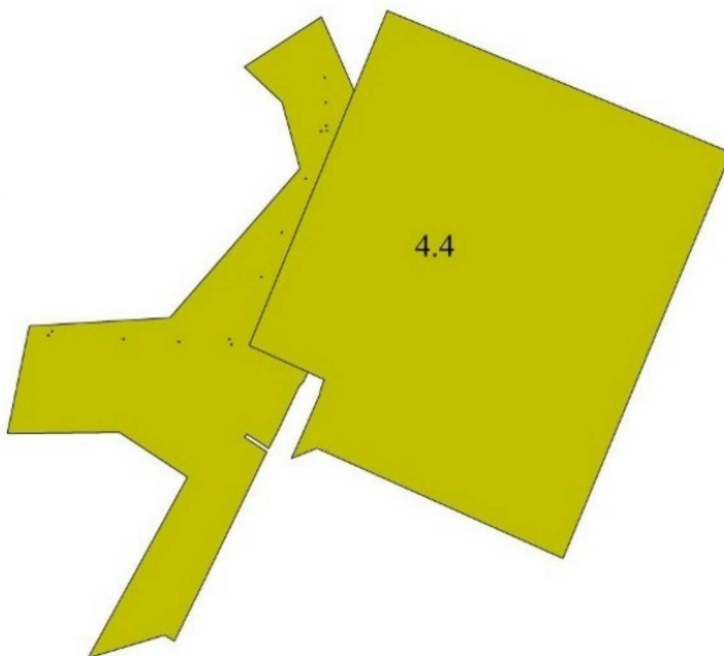


Р.В. Шапкин

Приложение № 1
к постановлению главного управления
архитектуры и градостроительства
Рязанской области
от 26 апреля 2024 г. № 175-п

**Внесение изменений в правила землепользования и застройки
Муниципального образования – Торбаевское сельское поселение
Касимовского муниципального района Рязанской области
в части территорий земельных участков
с кадастровыми номерами 62:04:2220201:680, 62:04:2220201:684**

Фрагмент карты градостроительного зонирования
Масштаб 1:5 000




Условные обозначения

сущ.

Граница фрагмента

Территориальные зоны



Производственная зона
сельскохозяйственных предприятий

Приложение № 2
к постановлению главного управления
архитектуры и градостроительства
Рязанской области
от 26 апреля 2024 г. № 175-п

«ГРАФИЧЕСКОЕ ОПИСАНИЕ

местоположения границ населенных пунктов, территориальных зон, особо охраняемых природных территорий, зон с особыми условиями использования территории

4.2 Зоны сельскохозяйственного использования

(наименование объекта местоположение границ, которого описано (далее - объект)

Раздел 1

Сведения об объекте

Сведения об объекте		
№ п/п	Характеристики объекта	Описание характеристик
1	2	3
1	Местоположение объекта	<i>Российская Федерация, Рязанская область, р-н Касимовский, с/п Торбаевское</i>
2	Площадь объекта ± величина погрешности определения площади (Р ± Дельта Р)	<i>41376274кв.м. ± 7196кв.м.</i>
3	Иные характеристики объекта	<i>Номер зоны: -</i>

Раздел 2

Сведения о местоположении границ объекта					
1. Система координат <u>МСК-62</u>					
2. Сведения о характерных точках границ объекта					
Обозначение характерных точек границ	Координаты, м		Метод определения координат характерной точки	Средняя квадратическая погрешность положения характерной точки (Mt), м	Описание обозначения точки на местности (при наличии)
	X	Y			
1	2	3	4	5	6
ЗУ1(1)					
1	494412,96	2245630,58	Картометрический метод	2,50	-
2	494426,11	2245707,99	Картометрический метод	2,50	-
3	494554,62	2246159,72	Картометрический метод	2,50	-
4	494546,07	2246162,63	Картометрический метод	2,50	-
5	494593,9	2246297,43	Картометрический метод	2,50	-
6	494460,57	2246280,8	Картометрический метод	2,50	-
7	494304,01	2246320,81	Картометрический метод	2,50	-
8	494156,5	2246351,19	Картометрический метод	2,50	-
9	494098,25	2246394,8	Картометрический метод	2,50	-
10	493961,67	2246493,66	Картометрический метод	2,50	-
11	493907,05	2246602,91	Картометрический метод	2,50	-
12	493887,06	2246644,27	Картометрический метод	2,50	-
13	493576,56	2246814,61	Картометрический метод	2,50	-
14	493406,08	2246948,64	Картометрический метод	2,50	-
15	493394,35	2246936,69	Картометрический метод	2,50	-
16	493358,82	2246983,95	Картометрический метод	2,50	-
17	493337,3	2246998,67	Картометрический метод	2,50	-
18	493221,05	2246791,93	Картометрический метод	2,50	-
19	493234,52	2246786,66	Картометрический метод	2,50	-
20	493241,12	2246702,25	Картометрический метод	2,50	-
21	493321,14	2246727,66	Картометрический метод	2,50	-
22	493347,81	2246707,89	Картометрический метод	2,50	-
23	493371,19	2246728,13	Картометрический метод	2,50	-
24	493398,49	2246726,87	Картометрический метод	2,50	-
25	493416,06	2246711,81	Картометрический метод	2,50	-
26	493392,53	2246702,39	Картометрический метод	2,50	-
27	493351,58	2246649,21	Картометрический метод	2,50	-
28	493334	2246605,6	Картометрический метод	2,50	-
29	493332,59	2246585,04	Картометрический метод	2,50	-
30	493057,54	2246482,93	Картометрический метод	2,50	-
31	493014,55	2246486,39	Картометрический метод	2,50	-
32	492975,95	2246533,15	Картометрический метод	2,50	-
33	492928,09	2246527,66	Картометрический метод	2,50	-
34	492890,75	2246537,7	Картометрический метод	2,50	-
35	492843,06	2246573,79	Картометрический метод	2,50	-
36	492817,32	2246556,22	Картометрический метод	2,50	-

37	492784,84	2246585,57	Картометрический метод	2,50	-
38	492721,92	2246539,92	Картометрический метод	2,50	-

Сведения о местоположении границ объекта

39	492657,28	2246522,04	Картометрический метод	2,50	-
40	492636,1	2246557,02	Картометрический метод	2,50	-
41	492629,51	2246579,62	Картометрический метод	2,50	-
42	492609,11	2246574,91	Картометрический метод	2,50	-
43	492618,21	2246546,67	Картометрический метод	2,50	-
44	492601,58	2246538,2	Картометрический метод	2,50	-
45	492585,26	2246563,93	Картометрический метод	2,50	-
46	492568	2246565,19	Картометрический метод	2,50	-
47	492561,73	2246543,54	Картометрический метод	2,50	-
48	492540,39	2246572,41	Картометрический метод	2,50	-
49	492495,52	2246570,85	Картометрический метод	2,50	-
50	492493,16	2246618,38	Картометрический метод	2,50	-
51	492506,66	2246648,51	Картометрический метод	2,50	-
52	492495,2	2246705,77	Картометрический метод	2,50	-
53	492509,95	2246747,82	Картометрический метод	2,50	-
54	492566,28	2246824,53	Картометрический метод	2,50	-
55	492565,34	2246844,62	Картометрический метод	2,50	-
56	492618,84	2246892,46	Картометрический метод	2,50	-
57	492661,05	2246970,12	Картометрический метод	2,50	-
58	492688,35	2246954,12	Картометрический метод	2,50	-
59	492694,94	2246967,29	Картометрический метод	2,50	-
60	492706,86	2246962,9	Картометрический метод	2,50	-
61	492708,75	2246941,88	Картометрический метод	2,50	-
62	492726	2246942,5	Картометрический метод	2,50	-
63	492748,76	2247022,67	Картометрический метод	2,50	-
64	492786,94	2247047,8	Картометрический метод	2,50	-
65	492723,63	2247087,74	Картометрический метод	2,50	-
66	492716,08	2247079,59	Картометрический метод	2,50	-
67	492734,5	2247080,28	Картометрический метод	2,50	-
68	492741,08	2247076,15	Картометрический метод	2,50	-
69	492740,72	2247060,6	Картометрический метод	2,50	-
70	492691,14	2247020,13	Картометрический метод	2,50	-
71	492665,72	2247032,37	Картометрический метод	2,50	-
72	492638,89	2246982,95	Картометрический метод	2,50	-
73	492596,84	2246985,46	Картометрический метод	2,50	-
74	492604,37	2247017,78	Картометрический метод	2,50	-
75	492633,55	2247028,13	Картометрический метод	2,50	-
76	492680,94	2247078,34	Картометрический метод	2,50	-
77	492664,3	2247091,52	Картометрический метод	2,50	-
78	492548,82	2247030,97	Картометрический метод	2,50	-
79	492556,51	2246991,27	Картометрический метод	2,50	-

80	492505,99	2246954,25	Картометрический метод	2,50	-
81	492447,46	2246848,35	Картометрический метод	2,50	-
82	492361,95	2246775,41	Картометрический метод	2,50	-
83	492328,22	2246751,72	Картометрический метод	2,50	-
84	492333,87	2246727,56	Картометрический метод	2,50	-
85	492365,56	2246738,54	Картометрический метод	2,50	-
86	492378,43	2246721,9	Картометрический метод	2,50	-
87	492333,71	2246675,62	Картометрический метод	2,50	-
88	492337,48	2246652,72	Картометрический метод	2,50	-
89	492267,5	2246615,37	Картометрический метод	2,50	-

Сведения о местоположении границ объекта

90	492251,18	2246666,22	Картометрический метод	2,50	-
91	492233,92	2246662,77	Картометрический метод	2,50	-
92	492235,49	2246594,99	Картометрический метод	2,50	-
93	492180,25	2246605,3	Картометрический метод	2,50	-
94	492163,91	2246571,73	Картометрический метод	2,50	-
95	492214,88	2246571,95	Картометрический метод	2,50	-
96	492279,68	2246529,74	Картометрический метод	2,50	-
97	492299,13	2246542,29	Картометрический метод	2,50	-
98	492298,2	2246572,41	Картометрический метод	2,50	-
99	492333,97	2246577,43	Картометрический метод	2,50	-
100	492351,7	2246547,15	Картометрический метод	2,50	-
101	492400,02	2246583,54	Картометрический метод	2,50	-
102	492450,23	2246551,53	Картометрический метод	2,50	-
103	492472,82	2246505,72	Картометрический метод	2,50	-
104	492454,31	2246472,77	Картометрический метод	2,50	-
105	492481,3	2246432,6	Картометрический метод	2,50	-
106	492429,21	2246410,64	Картометрический метод	2,50	-
107	492380,88	2246431,36	Картометрический метод	2,50	-
108	492353,27	2246405,63	Картометрический метод	2,50	-
109	492397,2	2246396,21	Картометрический метод	2,50	-
110	492430,46	2246362,32	Картометрический метод	2,50	-
111	492419,79	2246337,85	Картометрический метод	2,50	-
112	492422,93	2246312,12	Картометрический метод	2,50	-
113	492385,27	2246297,69	Картометрический метод	2,50	-
114	492180,37	2246161,66	Картометрический метод	2,50	-
115	492247,78	2246055,04	Картометрический метод	2,50	-
116	492150,76	2245984,84	Картометрический метод	2,50	-
117	492199,72	2245916,64	Картометрический метод	2,50	-
118	492322,09	2245738,77	Картометрический метод	2,50	-
119	492354,27	2245692,28	Картометрический метод	2,50	-
120	492365,44	2245694,35	Картометрический метод	2,50	-
121	492393,21	2245710,25	Картометрический метод	2,50	-
122	492413,82	2245729,84	Картометрический метод	2,50	-

123	492424,72	2245730,23	Картометрический метод	2,50	-
124	492401,39	2245753,17	Картометрический метод	2,50	-
125	492331,38	2245816,41	Картометрический метод	2,50	-
126	492227,56	2245982,29	Картометрический метод	2,50	-
127	492268,44	2246008,93	Картометрический метод	2,50	-
128	492308,73	2246032,62	Картометрический метод	2,50	-
129	492493,23	2246163,08	Картометрический метод	2,50	-
130	492543,38	2246186,71	Картометрический метод	2,50	-
131	492553,08	2246185,64	Картометрический метод	2,50	-
132	492559,01	2246180,79	Картометрический метод	2,50	-
133	492574,11	2246163	Картометрический метод	2,50	-
134	492584,89	2246140,9	Картометрический метод	2,50	-
135	492596,74	2246123,11	Картометрический метод	2,50	-
136	492701,78	2246173,96	Картометрический метод	2,50	-
137	492757,18	2246200,46	Картометрический метод	2,50	-
138	492769,22	2246205,27	Картометрический метод	2,50	-
139	492780,06	2246205,27	Картометрический метод	2,50	-
140	492790,9	2246187,21	Картометрический метод	2,50	-

Сведения о местоположении границ объекта

141	492837,26	2246108,12	Картометрический метод	2,50	-
142	492872,27	2246036,98	Картометрический метод	2,50	-
143	492812,66	2246007,77	Картометрический метод	2,50	-
144	492797,25	2246001,9	Картометрический метод	2,50	-
145	492794,32	2245996,03	Картометрический метод	2,50	-
146	492822,58	2245968,1	Картометрический метод	2,50	-
147	492852,32	2245908,25	Картометрический метод	2,50	-
148	492902,38	2245835,23	Картометрический метод	2,50	-
149	492905,22	2245829,74	Картометрический метод	2,50	-
150	493007,69	2245906,29	Картометрический метод	2,50	-
151	493104,2	2245964,99	Картометрический метод	2,50	-
152	493600,67	2245457,48	Картометрический метод	2,50	-
153	493507,28	2245363,72	Картометрический метод	2,50	-
154	493413,86	2245284,34	Картометрический метод	2,50	-
155	493334,67	2245252,34	Картометрический метод	2,50	-
156	493261,82	2245243,43	Картометрический метод	2,50	-
157	493190,45	2245195,95	Картометрический метод	2,50	-
158	493159,23	2245176,66	Картометрический метод	2,50	-
159	493070,02	2245115,82	Картометрический метод	2,50	-
160	493022,45	2245062,41	Картометрический метод	2,50	-
161	492963,57	2245002,32	Картометрический метод	2,50	-
162	492949,84	2245002,68	Картометрический метод	2,50	-
163	492887,52	2245033,47	Картометрический метод	2,50	-
164	492864,16	2245050,53	Картометрический метод	2,50	-
165	492853,39	2245059,07	Картометрический метод	2,50	-

166	492829,65	2245079,1	Картометрический метод	2,50	-
167	492812,59	2245085,78	Картометрический метод	2,50	-
168	492794,41	2245086,89	Картометрический метод	2,50	-
169	492771,41	2245080,58	Картометрический метод	2,50	-
170	492757,31	2245078,73	Картометрический метод	2,50	-
171	492729,12	2245083,55	Картометрический метод	2,50	-
172	492673,98	2245109,51	Картометрический метод	2,50	-
173	492658,78	2245109,15	Картометрический метод	2,50	-
174	492509,88	2245169,97	Картометрический метод	2,50	-
175	492295,51	2245267,15	Картометрический метод	2,50	-
176	492394,7	2245355,59	Картометрический метод	2,50	-
177	492266,21	2245258,94	Картометрический метод	2,50	-
178	492210,11	2245139,5	Картометрический метод	2,50	-
179	492140,89	2244988,39	Картометрический метод	2,50	-
180	492396,28	2244987,31	Картометрический метод	2,50	-
181	492623,71	2244948,07	Картометрический метод	2,50	-
182	492721,36	2245056,84	Картометрический метод	2,50	-
183	493204,38	2244851,48	Картометрический метод	2,50	-
184	493249,46	2244901,94	Картометрический метод	2,50	-
185	493436,56	2245103,62	Картометрический метод	2,50	-
186	493399,87	2245142,24	Картометрический метод	2,50	-
187	493398,92	2245181,15	Картометрический метод	2,50	-
188	493376,96	2245188,05	Картометрический метод	2,50	-
189	493349,98	2245144,44	Картометрический метод	2,50	-
190	493330,52	2245204,06	Картометрический метод	2,50	-
191	493398,3	2245250,49	Картометрический метод	2,50	-

Сведения о местоположении границ объекта

192	493429,67	2245218,17	Картометрический метод	2,50	-
193	493448,5	2245219,11	Картометрический метод	2,50	-
194	493451,95	2245241,7	Картометрический метод	2,50	-
195	493472,82	2245253,78	Картометрический метод	2,50	-
196	493502,32	2245297,39	Картометрический метод	2,50	-
197	493535,26	2245279,82	Картометрический метод	2,50	-
198	493476,11	2245179,26	Картометрический метод	2,50	-
199	493495,88	2245191,81	Картометрический метод	2,50	-
200	493550,16	2245278,09	Картометрический метод	2,50	-
201	493569,93	2245289,07	Картометрический метод	2,50	-
202	493567,42	2245308,84	Картометрический метод	2,50	-
203	493584,05	2245314,8	Картометрический метод	2,50	-
204	493586,56	2245332,69	Картометрический метод	2,50	-
205	493609,31	2245338,49	Картометрический метод	2,50	-
206	493606,49	2245360,14	Картометрический метод	2,50	-
207	493627,83	2245368,3	Картометрический метод	2,50	-
208	493622,8	2245386,18	Картометрический метод	2,50	-

209	493636,77	2245396,38	Картометрический метод	2,50	-
210	493633	2245418,03	Картометрический метод	2,50	-
211	493703,13	2245467,76	Картометрический метод	2,50	-
212	493777,18	2245542,12	Картометрический метод	2,50	-
213	493778,44	2245583,54	Картометрический метод	2,50	-
214	493806,52	2245624,8	Картометрический метод	2,50	-
215	493814,05	2245649,9	Картометрический метод	2,50	-
216	493829,74	2245648,02	Картометрический метод	2,50	-
217	493834,76	2245673,43	Картометрический метод	2,50	-
218	493858,61	2245686,3	Картометрический метод	2,50	-
219	493870,53	2245706,38	Картометрический метод	2,50	-
220	493899,56	2245721,28	Картометрический метод	2,50	-
221	493899,87	2245741,67	Картометрический метод	2,50	-
222	493889,04	2245747,48	Картометрический метод	2,50	-
223	493910,07	2245757,21	Картометрический метод	2,50	-
224	493906,3	2245777,92	Картометрический метод	2,50	-
225	493936,11	2245831,88	Картометрический метод	2,50	-
226	493978,31	2245890,72	Картометрический метод	2,50	-
227	493984,59	2245913,94	Картометрический метод	2,50	-
228	494013,77	2245932,44	Картометрический метод	2,50	-
229	494008,44	2245969,16	Картометрический метод	2,50	-
230	494016,6	2245999,28	Картометрический метод	2,50	-
231	494001,22	2246008,38	Картометрический метод	2,50	-
232	493980,51	2246001,8	Картометрический метод	2,50	-
233	493986,47	2245980,46	Картометрический метод	2,50	-
234	494002,79	2245963,2	Картометрический метод	2,50	-
235	493974,86	2245952,22	Картометрический метод	2,50	-
236	493978,31	2245930,57	Картометрический метод	2,50	-
237	493943,8	2245901,07	Картометрический метод	2,50	-
238	493958,23	2245885,38	Картометрический метод	2,50	-
239	493907,24	2245846,63	Картометрический метод	2,50	-
240	493921,99	2245829,06	Картометрический метод	2,50	-
241	493883,08	2245828,75	Картометрический метод	2,50	-
242	493968,27	2245967,91	Картометрический метод	2,50	-

Сведения о местоположении границ объекта

243	493950,7	2245978,58	Картометрический метод	2,50	-
244	493968,9	2246006,82	Картометрический метод	2,50	-
245	493876,18	2246080,72	Картометрический метод	2,50	-
246	493862,06	2246113,67	Картометрический метод	2,50	-
247	493884,96	2246108,96	Картометрический метод	2,50	-
248	493949,3	2246049,34	Картометрический метод	2,50	-
249	493993,85	2246017,64	Картометрический метод	2,50	-
250	494022,88	2246060,78	Картометрический метод	2,50	-
251	494032,92	2246093,73	Картометрический метод	2,50	-

252	493979,58	2246121,98	Картометрический метод	2,50	-
253	493998,41	2246152,1	Картометрический метод	2,50	-
254	494036,06	2246138,6	Картометрический метод	2,50	-
255	494052,07	2246161,19	Картометрический метод	2,50	-
256	494088,31	2246169,19	Картометрический метод	2,50	-
257	494088,31	2246180,49	Картометрический метод	2,50	-
258	494058,5	2246178,92	Картометрический метод	2,50	-
259	494034,65	2246188,02	Картометрический метод	2,50	-
260	493997,93	2246178,3	Картометрический метод	2,50	-
261	493864,1	2246228,67	Картометрический метод	2,50	-
262	493857,98	2246284,68	Картометрический метод	2,50	-
263	493802,75	2246313,87	Картометрический метод	2,50	-
264	493761,64	2246300,69	Картометрический метод	2,50	-
265	493739,52	2246327,21	Картометрический метод	2,50	-
266	493820,48	2246339,76	Картометрический метод	2,50	-
267	493856,25	2246309,32	Картометрический метод	2,50	-
268	493871,32	2246316,22	Картометрический метод	2,50	-
269	493869,12	2246352,3	Картометрический метод	2,50	-
270	493954,63	2246373,16	Картометрический метод	2,50	-
271	493993,23	2246341,15	Картометрический метод	2,50	-
272	494015,82	2246379,43	Картометрический метод	2,50	-
273	494028,37	2246360,92	Картометрический метод	2,50	-
274	494040,93	2246370,64	Картометрический метод	2,50	-
275	494056,77	2246358,88	Картометрический метод	2,50	-
276	494087,84	2246380,21	Картометрический метод	2,50	-
277	494139,93	2246293,6	Картометрический метод	2,50	-
278	494162,84	2246298,62	Картометрический метод	2,50	-
279	494165,66	2246263,79	Картометрический метод	2,50	-
280	494157,04	2246217,82	Картометрический метод	2,50	-
281	494110,59	2246188,01	Картометрический метод	2,50	-
282	494073,09	2246074,43	Картометрический метод	2,50	-
283	494115,87	2246075,46	Картометрический метод	2,50	-
284	494253,12	2246129,8	Картометрический метод	2,50	-
285	494392,23	2246109,7	Картометрический метод	2,50	-
286	494443,07	2246098,08	Картометрический метод	2,50	-
287	494453,42	2246113,77	Картометрический метод	2,50	-
288	494474,76	2246103,42	Картометрический метод	2,50	-
289	494500,18	2246115,65	Картометрический метод	2,50	-
290	494520,9	2246094,7	Картометрический метод	2,50	-
291	494507,93	2246058,17	Картометрический метод	2,50	-
292	494421,76	2245710,41	Картометрический метод	2,50	-
293	494408,32	2245634,48	Картометрический метод	2,50	-

Сведения о местоположении границ объекта

1	494412,96	2245630,58	Картометрический метод	2,50	-
---	-----------	------------	------------------------	------	---

ЗУ(2)					
294	493097,8	2246561,36	Картометрический метод	2,50	-
295	493064,86	2246566,06	Картометрический метод	2,50	-
296	493016,21	2246497,04	Картометрический метод	2,50	-
297	493040,38	2246494,21	Картометрический метод	2,50	-
298	493093,72	2246532,8	Картометрический метод	2,50	-
294	493097,8	2246561,36	Картометрический метод	2,50	-
ЗУ(3)					
299	493155,25	2246815,86	Картометрический метод	2,50	-
300	493074,33	2246866,72	Картометрический метод	2,50	-
301	493040,91	2246878,93	Картометрический метод	2,50	-
302	493000,43	2246836,89	Картометрический метод	2,50	-
303	493030,55	2246822,76	Картометрический метод	2,50	-
304	493039,03	2246800,8	Картометрический метод	2,50	-
305	493065,07	2246798,91	Картометрический метод	2,50	-
306	493098,33	2246835,62	Картометрический метод	2,50	-
299	493155,25	2246815,86	Картометрический метод	2,50	-
ЗУ(4)					
307	493015,85	2246903,47	Картометрический метод	2,50	-
308	492987,9	2246921,03	Картометрический метод	2,50	-
309	492971,4	2246909,85	Картометрический метод	2,50	-
310	492918,37	2246939,35	Картометрический метод	2,50	-
311	492891,07	2246918,01	Картометрический метод	2,50	-
312	492901,74	2246961,63	Картометрический метод	2,50	-
313	492879,14	2246983,91	Картометрический метод	2,50	-
314	492840,86	2246939,67	Картометрический метод	2,50	-
315	492817,79	2246945,47	Картометрический метод	2,50	-
316	492859,22	2246974,97	Картометрический метод	2,50	-
317	492849,49	2246992,54	Картометрический метод	2,50	-
318	492804,3	2247013,25	Картометрический метод	2,50	-
319	492745,3	2246934,5	Картометрический метод	2,50	-
320	492766,96	2246918,81	Картометрический метод	2,50	-
321	492794,89	2246921	Картометрический метод	2,50	-
322	492789,24	2246906,88	Картометрический метод	2,50	-
323	492812,46	2246894,96	Картометрический метод	2,50	-
324	492820,62	2246874,24	Картометрический метод	2,50	-
325	492866,43	2246861,06	Картометрический метод	2,50	-
326	492894,36	2246876,43	Картометрический метод	2,50	-
327	492953,2	2246841,13	Картометрический метод	2,50	-
328	492986,78	2246880,03	Картометрический метод	2,50	-
307	493015,85	2246903,47	Картометрический метод	2,50	-
ЗУ(5)					
329	492528,78	2247177,39	Картометрический метод	2,50	-
330	492535,52	2247206,4	Картометрический метод	2,50	-
331	492487,47	2247236,71	Картометрический метод	2,50	-
332	492463,03	2247186,47	Картометрический метод	2,50	-
333	492465,23	2247166,41	Картометрический метод	2,50	-
334	492478,57	2247146,48	Картометрический метод	2,50	-
335	492497,08	2247158,41	Картометрический метод	2,50	-

336	492510,26	2247188,22	Картометрический метод	2,50	-
329	492528,78	2247177,39	Картометрический метод	2,50	-

Сведения о местоположении границ объекта

ЗУИ(6)

337	492142,5	2246223,52	Картометрический метод	2,50	-
338	492158,86	2246253,31	Картометрический метод	2,50	-
339	492163,26	2246294,1	Картометрический метод	2,50	-
340	492186,64	2246325	Картометрический метод	2,50	-
341	492154	2246382,43	Картометрический метод	2,50	-
342	492172,2	2246416,94	Картометрический метод	2,50	-
343	492120,42	2246411,61	Картометрический метод	2,50	-
344	492060,98	2246360,18	Картометрический метод	2,50	-
345	492059,99	2246358,14	Картометрический метод	2,50	-
346	492059,51	2246358,91	Картометрический метод	2,50	-
347	492059,16	2246358,19	Картометрический метод	2,50	-
337	492142,5	2246223,52	Картометрический метод	2,50	-

ЗУИ(7)

348	492640,94	2247784,98	Картометрический метод	2,50	-
349	492634,98	2247802,23	Картометрический метод	2,50	-
350	492587,28	2247793,77	Картометрический метод	2,50	-
351	492585,24	2247823,73	Картометрический метод	2,50	-
352	492607,21	2247824,36	Картометрический метод	2,50	-
353	492613,5	2247833,81	Картометрический метод	2,50	-
354	492593,63	2247849,15	Картометрический метод	2,50	-
355	492573,76	2247864,6	Картометрический метод	2,50	-
356	492527,11	2247855,89	Картометрический метод	2,50	-
357	492522,41	2247875,98	Картометрический метод	2,50	-
358	492494,79	2247865,94	Картометрический метод	2,50	-
359	492473,45	2247875,67	Картометрический метод	2,50	-
360	492482,87	2247906,1	Картометрический метод	2,50	-
361	492455,25	2247929,33	Картометрический метод	2,50	-
362	492451,8	2247951,92	Картометрический метод	2,50	-
363	492431,72	2247983,93	Картометрический метод	2,50	-
364	492470,16	2248023,93	Картометрический метод	2,50	-
365	492501,85	2248020,16	Картометрический метод	2,50	-
366	492526,02	2248048,09	Картометрический метод	2,50	-
367	492506,4	2248073,03	Картометрический метод	2,50	-
368	492520,21	2248109,43	Картометрический метод	2,50	-
369	492516,13	2248144,26	Картометрический метод	2,50	-
370	492575,12	2248128,57	Картометрический метод	2,50	-
371	492593,32	2248145,2	Картометрический метод	2,50	-
372	492581,09	2248158,38	Картометрический метод	2,50	-
373	492511,42	2248162,78	Картометрический метод	2,50	-
374	492506,25	2248179,88	Картометрический метод	2,50	-
375	492490,87	2248197,14	Картометрический метод	2,50	-
376	492512,84	2248217,22	Картометрический метод	2,50	-

377	492507,5	2248240,12	Картометрический метод	2,50	-
378	492513,89	2248251,84	Картометрический метод	2,50	-
379	492395,34	2248275,55	Картометрический метод	2,50	-
380	492471,39	2248533,72	Картометрический метод	2,50	-
381	492492,77	2248607,5	Картометрический метод	2,50	-
382	492460,16	2248621,2	Картометрический метод	2,50	-
383	492267,01	2248703,96	Картометрический метод	2,50	-
384	492002,92	2248817,12	Картометрический метод	2,50	-

Сведения о местоположении границ объекта

385	491973,55	2249023,09	Картометрический метод	2,50	-
386	491993,55	2249156,21	Картометрический метод	2,50	-
387	492012,38	2249274,87	Картометрический метод	2,50	-
388	491932,59	2249195,67	Картометрический метод	2,50	-
389	491904,04	2249211,36	Картометрический метод	2,50	-
390	491883,01	2249249,64	Картометрический метод	2,50	-
391	491806,6	2249222,19	Картометрический метод	2,50	-
392	491813,19	2249183,91	Картометрический метод	2,50	-
393	491799,7	2249163,52	Картометрический метод	2,50	-
394	491772,4	2249155,99	Картометрический метод	2,50	-
395	491731,76	2249162,42	Картометрический метод	2,50	-
396	491672,14	2249189,42	Картометрический метод	2,50	-
397	491612,67	2249124,94	Картометрический метод	2,50	-
398	491561,21	2249099,53	Картометрический метод	2,50	-
399	491507,39	2249097,81	Картометрический метод	2,50	-
400	491476,64	2249087,45	Картометрический метод	2,50	-
401	491426,27	2249090,44	Картометрический метод	2,50	-
402	491314,4	2249122,3	Картометрический метод	2,50	-
403	491283,96	2249096,88	Картометрический метод	2,50	-
404	491238,46	2249028,48	Картометрический метод	2,50	-
405	491210,22	2249029,74	Картометрический метод	2,50	-
406	491158,91	2249046,53	Картометрический метод	2,50	-
407	491127,53	2249042,46	Картометрический метод	2,50	-
408	491104,94	2249015,16	Картометрический метод	2,50	-
409	491054,88	2248919,93	Картометрический метод	2,50	-
410	491002,32	2248948,02	Картометрический метод	2,50	-
411	490966,86	2248933,28	Картометрический метод	2,50	-
412	490926,22	2248944,1	Картометрический метод	2,50	-
413	490879,15	2248999,96	Картометрический метод	2,50	-
414	490858,91	2248993,22	Картометрический метод	2,50	-
415	490812,15	2249038,09	Картометрический метод	2,50	-
416	490815,6	2249065,71	Картометрический метод	2,50	-
417	490792,54	2249078,1	Картометрический метод	2,50	-
418	490779,99	2249109,48	Картометрический метод	2,50	-
419	490785,49	2249141,02	Картометрический метод	2,50	-

420	490787,06	2249205,97	Картометрический метод	2,50	-
421	490781,41	2249240,17	Картометрический метод	2,50	-
422	490806,99	2249254,14	Картометрический метод	2,50	-
423	490820,8	2249272,33	Картометрический метод	2,50	-
424	490857,21	2249284,57	Картометрический метод	2,50	-
425	490864,11	2249304,96	Картометрический метод	2,50	-
426	490834,92	2249304,97	Картометрический метод	2,50	-
427	490804,17	2249276,73	Картометрический метод	2,50	-
428	490790,36	2249286,14	Картометрический метод	2,50	-
429	490785,65	2249323,17	Картометрический метод	2,50	-
430	490810,44	2249349,21	Картометрический метод	2,50	-
431	490802,14	2249422,8	Картометрический метод	2,50	-
432	490792,09	2249453,86	Картометрический метод	2,50	-
433	490819,56	2249523,05	Картометрический метод	2,50	-
434	490844,67	2249511,75	Картометрический метод	2,50	-
435	490840,59	2249483,2	Картометрический метод	2,50	-

Сведения о местоположении границ объекта

436	490849,69	2249423,89	Картометрический метод	2,50	-
437	490871,66	2249432,99	Картометрический метод	2,50	-
438	490866,64	2249501,39	Картометрический метод	2,50	-
439	490873,54	2249534,02	Картометрический метод	2,50	-
440	490831,17	2249560,7	Картометрический метод	2,50	-
441	490841,81	2249581,65	Картометрический метод	2,50	-
442	490808,61	2249588,43	Картометрический метод	2,50	-
443	490792,4	2249602,54	Картометрический метод	2,50	-
444	490751	2249636,54	Картометрический метод	2,50	-
445	490505,62	2249837,19	Картометрический метод	2,50	-
446	490253,26	2250055,18	Картометрический метод	2,50	-
447	490210,46	2250090,59	Картометрический метод	2,50	-
448	490180,26	2250115,67	Картометрический метод	2,50	-
449	490170,09	2250054,15	Картометрический метод	2,50	-
450	490129,05	2249992,48	Картометрический метод	2,50	-
451	490095,56	2249972,68	Картометрический метод	2,50	-
452	490076,61	2249923,25	Картометрический метод	2,50	-
453	489996,59	2249827,14	Картометрический метод	2,50	-
454	489927,26	2249768,86	Картометрический метод	2,50	-
455	489892,26	2249752,86	Картометрический метод	2,50	-
456	489808,9	2249729,75	Картометрический метод	2,50	-
457	489679,03	2249676,74	Картометрический метод	2,50	-
458	489643,61	2249661,79	Картометрический метод	2,50	-
459	489590,48	2249630,37	Картометрический метод	2,50	-
460	489550,79	2249611,15	Картометрический метод	2,50	-
461	489503,16	2249601,09	Картометрический метод	2,50	-
462	489454,32	2249602,01	Картометрический метод	2,50	-

463	489423,79	2249606,9	Картометрический метод	2,50	-
464	489391,13	2249620,03	Картометрический метод	2,50	-
465	489327,65	2249663,07	Картометрический метод	2,50	-
466	489255,02	2249711,91	Картометрический метод	2,50	-
467	489226,03	2249733,28	Картометрический метод	2,50	-
468	489221,13	2249747	Картометрический метод	2,50	-
469	489242,62	2249783,1	Картометрический метод	2,50	-
470	489242,61	2249783,1	Картометрический метод	2,50	-
471	489217,13	2249742,53	Картометрический метод	2,50	-
472	489201,17	2249720,5	Картометрический метод	2,50	-
473	489137,54	2249621,7	Картометрический метод	2,50	-
474	489093,01	2249626,9	Картометрический метод	2,50	-
475	489005,12	2249630,37	Картометрический метод	2,50	-
476	488980,84	2249630,37	Картометрический метод	2,50	-
477	488964,65	2249622,28	Картометрический метод	2,50	-
478	488964,34	2249622,25	Картометрический метод	2,50	-
479	488966,45	2249561,76	Картометрический метод	2,50	-
480	488958,04	2249522,56	Картометрический метод	2,50	-
481	488955,96	2249486,98	Картометрический метод	2,50	-
482	488984,21	2249348,21	Картометрический метод	2,50	-
483	488998,06	2249299,41	Картометрический метод	2,50	-
484	489020,13	2249256,1	Картометрический метод	2,50	-
485	489037,03	2249216,04	Картометрический метод	2,50	-
486	489159,15	2248819,79	Картометрический метод	2,50	-

Сведения о местоположении границ объекта

487	489164,2	2248787,7	Картометрический метод	2,50	-
488	489180,26	2248750,22	Картометрический метод	2,50	-
489	489195,21	2248746,3	Картометрический метод	2,50	-
490	489229,41	2248737,52	Картометрический метод	2,50	-
491	489263,74	2248731,74	Картометрический метод	2,50	-
492	489292,75	2248702,73	Картометрический метод	2,50	-
493	489310,88	2248666,47	Картометрический метод	2,50	-
494	489312,69	2248621,14	Картометрический метод	2,50	-
495	489309,97	2248592,13	Картометрический метод	2,50	-
496	489296,33	2248564,05	Картометрический метод	2,50	-
497	489283,68	2248521,42	Картометрический метод	2,50	-
498	489264,65	2248488,78	Картометрический метод	2,50	-
499	489293,41	2248484,98	Картометрический метод	2,50	-
500	489354,91	2248473,27	Картометрический метод	2,50	-
501	489418,36	2248458,62	Картометрический метод	2,50	-
502	489515	2248435,19	Картометрический метод	2,50	-
503	489485,72	2248324,89	Картометрический метод	2,50	-
504	489460,33	2248253,62	Картометрический метод	2,50	-
505	489433	2248206,77	Картометрический метод	2,50	-

506	489407,62	2248158,93	Картометрический метод	2,50	-
507	489387,95	2248118,28	Картометрический метод	2,50	-
508	489319,25	2248114,09	Картометрический метод	2,50	-
509	489283,84	2248106,37	Картометрический метод	2,50	-
510	489186,68	2248066,32	Картометрический метод	2,50	-
511	489137,72	2248060,88	Картометрический метод	2,50	-
512	488960,33	2248060,33	Картометрический метод	2,50	-
513	488901,28	2248147,32	Картометрический метод	2,50	-
514	488896,81	2248161,86	Картометрический метод	2,50	-
515	488897,79	2248169,67	Картометрический метод	2,50	-
516	488897,79	2248176,5	Картометрический метод	2,50	-
517	488893,88	2248181,39	Картометрический метод	2,50	-
518	488884,11	2248183,34	Картометрический метод	2,50	-
519	488873,37	2248188,22	Картометрический метод	2,50	-
520	488861,64	2248204,52	Картометрический метод	2,50	-
521	488835,26	2248231,85	Картометрический метод	2,50	-
522	488818,65	2248249,42	Картометрический метод	2,50	-
523	488804	2248262,11	Картометрический метод	2,50	-
524	488781,53	2248280,66	Картометрический метод	2,50	-
525	488773,71	2248290,42	Картометрический метод	2,50	-
526	488772,74	2248304,09	Картометрический метод	2,50	-
527	488774,69	2248321,66	Картометрический метод	2,50	-
528	488780,55	2248332,4	Картометрический метод	2,50	-
529	488798,14	2248340,21	Картометрический метод	2,50	-
530	488815,72	2248351,92	Картометрический метод	2,50	-
531	488837,22	2248369,49	Картометрический метод	2,50	-
532	488863,6	2248412,44	Картометрический метод	2,50	-
533	488888,02	2248455,4	Картометрический метод	2,50	-
534	488846,06	2248391,72	Картометрический метод	2,50	-
535	488818,07	2248373,07	Картометрический метод	2,50	-
536	488786,98	2248382,41	Картометрический метод	2,50	-
537	488774,56	2248410,38	Картометрический метод	2,50	-

Сведения о местоположении границ объекта

538	488780,8	2248477,74	Картометрический метод	2,50	-
539	488771,49	2248503,63	Картометрический метод	2,50	-
540	488759,56	2248479,8	Картометрический метод	2,50	-
541	488751,75	2248417,64	Картометрический метод	2,50	-
542	488727,38	2248378,79	Картометрический метод	2,50	-
543	488701,46	2248365,85	Картометрический метод	2,50	-
544	488657,41	2248376,21	Картометрический метод	2,50	-
545	488517,98	2248319,25	Картометрический метод	2,50	-
546	488444,92	2248336,88	Картометрический метод	2,50	-
547	488417,45	2248340,51	Картометрический метод	2,50	-
548	488368,73	2248331,2	Картометрический метод	2,50	-

549	488324,16	2248331,21	Картометрический метод	2,50	-
550	488296,71	2248340,01	Картометрический метод	2,50	-
551	488279,61	2248370,07	Картометрический метод	2,50	-
552	488267,8	2248384,29	Картометрический метод	2,50	-
553	488254,74	2248384,05	Картометрический метод	2,50	-
554	488227,78	2248351,94	Картометрический метод	2,50	-
555	488211,71	2248341,07	Картометрический метод	2,50	-
556	488169,73	2248331,75	Картометрический метод	2,50	-
557	488091,96	2248340,78	Картометрический метод	2,50	-
558	488068,22	2248348,96	Картометрический метод	2,50	-
559	488008,86	2248372,8	Картометрический метод	2,50	-
560	487987,83	2248391,8	Картометрический метод	2,50	-
561	487980,03	2248415,55	Картометрический метод	2,50	-
562	487970,54	2248446,77	Картометрический метод	2,50	-
563	487958,34	2248468,82	Картометрический метод	2,50	-
564	487940,34	2248472,22	Картометрический метод	2,50	-
565	487901,31	2248448,48	Картометрический метод	2,50	-
566	487866,82	2248434,59	Картометрический метод	2,50	-
567	487831,56	2248442,74	Картометрический метод	2,50	-
568	487802,96	2248462,19	Картометрический метод	2,50	-
569	487786,36	2248468,81	Картометрический метод	2,50	-
570	487782,21	2248486	Картометрический метод	2,50	-
571	487808,6	2248504,3	Картометрический метод	2,50	-
572	487824,15	2248526,87	Картометрический метод	2,50	-
573	487832,87	2248559,25	Картометрический метод	2,50	-
574	487828,06	2248599,01	Картометрический метод	2,50	-
575	487818,84	2248622,92	Картометрический метод	2,50	-
576	487805,42	2248638,8	Картометрический метод	2,50	-
577	487798,58	2248660,53	Картометрический метод	2,50	-
578	487809,66	2248692,5	Картометрический метод	2,50	-
579	487811,05	2248717,67	Картометрический метод	2,50	-
580	487809,83	2248771,47	Картометрический метод	2,50	-
581	487832,21	2248798,66	Картометрический метод	2,50	-
582	487850,4	2248825,72	Картометрический метод	2,50	-
583	487859,35	2248857,92	Картометрический метод	2,50	-
584	487881,3	2248861,18	Картометрический метод	2,50	-
585	487986,5	2248834,31	Картометрический метод	2,50	-
586	488008,26	2248834,82	Картометрический метод	2,50	-
587	488015,52	2248841,05	Картометрический метод	2,50	-
588	488013,45	2248851,41	Картометрический метод	2,50	-

Сведения о местоположении границ объекта

589	487905,62	2248912,7	Картометрический метод	2,50	-
590	487901,31	2248977,14	Картометрический метод	2,50	-
591	487901,79	2248995,96	Картометрический метод	2,50	-

592	487921,17	2249015,66	Картометрический метод	2,50	-
593	487935,67	2249050,51	Картометрический метод	2,50	-
594	487946,74	2249092,89	Картометрический метод	2,50	-
595	487956,68	2249114,08	Картометрический метод	2,50	-
596	487993,08	2249142,06	Картометрический метод	2,50	-
597	488030,37	2249165,25	Картометрический метод	2,50	-
598	488044,54	2249186,08	Картометрический метод	2,50	-
599	488053,37	2249221,4	Картометрический метод	2,50	-
600	488064,95	2249243,69	Картометрический метод	2,50	-
601	488086,01	2249269,9	Картометрический метод	2,50	-
602	488102,62	2249306,5	Картометрический метод	2,50	-
603	488118,89	2249376,45	Картометрический метод	2,50	-
604	488191,85	2249456,85	Картометрический метод	2,50	-
605	488198,6	2249477,67	Картометрический метод	2,50	-
606	488196,2	2249507,07	Картометрический метод	2,50	-
607	488185,07	2249525,92	Картометрический метод	2,50	-
608	488178,57	2249538,33	Картометрический метод	2,50	-
609	488177,03	2249580,3	Картометрический метод	2,50	-
610	488184,29	2249602,56	Картометрический метод	2,50	-
611	488203,99	2249607,75	Картометрический метод	2,50	-
612	488261,24	2249600,09	Картометрический метод	2,50	-
613	488350,64	2249584,93	Картометрический метод	2,50	-
614	488378,11	2249585,96	Картометрический метод	2,50	-
615	488433,04	2249592,68	Картометрический метод	2,50	-
616	488475,38	2249605,93	Картометрический метод	2,50	-
617	488559,79	2249670,09	Картометрический метод	2,50	-
618	488648,83	2249702,92	Картометрический метод	2,50	-
619	488706,02	2249694,96	Картометрический метод	2,50	-
620	488762,29	2249672,69	Картометрический метод	2,50	-
621	488887,79	2249618,91	Картометрический метод	2,50	-
622	488826,37	2249645,55	Картометрический метод	2,50	-
623	488828,43	2249660,29	Картометрический метод	2,50	-
624	488817,76	2249663,43	Картометрический метод	2,50	-
625	488821,22	2249711,44	Картометрический метод	2,50	-
626	488811,48	2249744,7	Картометрический метод	2,50	-
627	488766,61	2249737,49	Картометрический метод	2,50	-
628	488764,72	2249723,05	Картометрический метод	2,50	-
629	488794,85	2249716,46	Картометрический метод	2,50	-
630	488800,19	2249696,69	Картометрический метод	2,50	-
631	488783,87	2249686,03	Картометрический метод	2,50	-
632	488721,73	2249704,23	Картометрический метод	2,50	-
633	488725,18	2249737,49	Картометрический метод	2,50	-
634	488798,62	2249774,51	Картометрический метод	2,50	-
635	488700,63	2249760,95	Картометрический метод	2,50	-
636	488694,85	2249780,59	Картометрический метод	2,50	-
637	488679,81	2249797,92	Картометрический метод	2,50	-

638	488665,94	2249803,7	Картометрический метод	2,50	-
639	488646,28	2249800,23	Картометрический метод	2,50	-

Сведения о местоположении границ объекта

640	488659,86	2249775,19	Картометрический метод	2,50	-
641	488620,95	2249762,64	Картометрический метод	2,50	-
642	488592,7	2249698,63	Картометрический метод	2,50	-
643	488547,51	2249680,44	Картометрический метод	2,50	-
644	488443,86	2249613,69	Картометрический метод	2,50	-
645	488442,76	2249682,88	Картометрический метод	2,50	-
646	488395,38	2249694,81	Картометрический метод	2,50	-
647	488408,71	2249765,57	Картометрический метод	2,50	-
648	488432,09	2249791,76	Картометрический метод	2,50	-
649	488439,1	2249823,67	Картометрический метод	2,50	-
650	487937,8	2249594,39	Картометрический метод	2,50	-
651	487889,44	2249581,21	Картометрический метод	2,50	-
652	487601,82	2249580,24	Картометрический метод	2,50	-
653	487463,17	2249521,62	Картометрический метод	2,50	-
654	487134,28	2249305,31	Картометрический метод	2,50	-
655	487087,2	2249272,71	Картометрический метод	2,50	-
656	487089,4	2249262,48	Картометрический метод	2,50	-
657	487236,32	2249361,28	Картометрический метод	2,50	-
658	487285,83	2249120,09	Картометрический метод	2,50	-
659	487364,92	2249136,46	Картометрический метод	2,50	-
660	487410,67	2249168,64	Картометрический метод	2,50	-
661	487574,48	2248753,16	Картометрический метод	2,50	-
662	487490,32	2248686,54	Картометрический метод	2,50	-
663	487418,14	2248647,32	Картометрический метод	2,50	-
664	487511,52	2248511,29	Картометрический метод	2,50	-
665	487423,29	2248460,16	Картометрический метод	2,50	-
666	487433,61	2248369,53	Картометрический метод	2,50	-
667	487430,07	2248296,42	Картометрический метод	2,50	-
668	487382,99	2248303,17	Картометрический метод	2,50	-
669	487343,15	2248295,03	Картометрический метод	2,50	-
670	487530,09	2248201,59	Картометрический метод	2,50	-
671	487563,92	2248211,48	Картометрический метод	2,50	-
672	487602,96	2248245,59	Картометрический метод	2,50	-
673	487638,6	2248252,96	Картометрический метод	2,50	-
674	487662,08	2248257,81	Картометрический метод	2,50	-
675	487764,69	2248230,9	Картометрический метод	2,50	-
676	487895,81	2248168,37	Картометрический метод	2,50	-
677	488043,08	2248060,81	Картометрический метод	2,50	-
678	488073,12	2248011,42	Картометрический метод	2,50	-
679	488083,72	2247962,83	Картометрический метод	2,50	-
680	488105,02	2247809,45	Картометрический метод	2,50	-

681	488128,11	2247774,82	Картометрический метод	2,50	-
682	488465,7	2247632	Картометрический метод	2,50	-
683	488574,88	2247586,71	Картометрический метод	2,50	-
684	488613,63	2247571,5	Картометрический метод	2,50	-
685	488625,19	2247568,22	Картометрический метод	2,50	-
686	488618,83	2247593,21	Картометрический метод	2,50	-
687	488642,94	2247614,28	Картометрический метод	2,50	-
688	488665,87	2247608,21	Картометрический метод	2,50	-
689	488683,74	2247610,57	Картометрический метод	2,50	-
690	488701,95	2247625,41	Картометрический метод	2,50	-

Сведения о местоположении границ объекта

691	488727,24	2247652,38	Картометрический метод	2,50	-
692	488780,15	2247678,21	Картометрический метод	2,50	-
693	488770,55	2247653,45	Картометрический метод	2,50	-
694	488765,91	2247624,44	Картометрический метод	2,50	-
695	488770,55	2247597,74	Картометрический метод	2,50	-
696	488775,2	2247574,53	Картометрический метод	2,50	-
697	488782,17	2247555,97	Картометрический метод	2,50	-
698	488775,39	2247546,11	Картометрический метод	2,50	-
699	488833,39	2247538,07	Картометрический метод	2,50	-
700	488832,7	2247533,78	Картометрический метод	2,50	-
701	488881,31	2247528,93	Картометрический метод	2,50	-
702	488925,9	2247520,25	Картометрический метод	2,50	-
703	489038,13	2247466,63	Картометрический метод	2,50	-
704	489072,68	2247451,67	Картометрический метод	2,50	-
705	489181,62	2247392,14	Картометрический метод	2,50	-
706	489226,48	2247377,11	Картометрический метод	2,50	-
707	489337,67	2247322,47	Картометрический метод	2,50	-
708	489365,76	2247305,51	Картометрический метод	2,50	-
709	489441,5	2247271,3	Картометрический метод	2,50	-
710	489505,45	2247235,1	Картометрический метод	2,50	-
711	489527,67	2247227,94	Картометрический метод	2,50	-
712	489601,09	2247190,14	Картометрический метод	2,50	-
713	489702,72	2247143,2	Картометрический метод	2,50	-
714	489763,68	2247107,96	Картометрический метод	2,50	-
715	489819,16	2247085,74	Картометрический метод	2,50	-
716	489981,99	2247000,31	Картометрический метод	2,50	-
717	490039,04	2246979,78	Картометрический метод	2,50	-
718	490218,19	2246891,43	Картометрический метод	2,50	-
719	490445,55	2246782,96	Картометрический метод	2,50	-
720	490583,76	2246716,22	Картометрический метод	2,50	-
721	490897,49	2246565,42	Картометрический метод	2,50	-
722	490887,58	2246538,5	Картометрический метод	2,50	-
723	490974,72	2246420,67	Картометрический метод	2,50	-

724	491011,52	2246348,54	Картометрический метод	2,50	-
725	491065,11	2246286,93	Картометрический метод	2,50	-
726	491316,24	2246105,57	Картометрический метод	2,50	-
727	491409,58	2246055,27	Картометрический метод	2,50	-
728	491429,35	2246049,83	Картометрический метод	2,50	-
729	491472,2	2246126,09	Картометрический метод	2,50	-
730	491413,45	2246414,29	Картометрический метод	2,50	-
731	491387,85	2246422,01	Картометрический метод	2,50	-
732	491391,12	2246466,98	Картометрический метод	2,50	-
733	491347,19	2246492,4	Картометрический метод	2,50	-
734	491362,88	2246537,58	Картометрический метод	2,50	-
735	491343,89	2246569,12	Картометрический метод	2,50	-
736	491358,01	2246623,4	Картометрический метод	2,50	-
737	491222,13	2246701,86	Картометрический метод	2,50	-
738	491124,85	2246747,06	Картометрический метод	2,50	-
739	491119,52	2246790,67	Картометрический метод	2,50	-
740	491093,16	2246820,8	Картометрический метод	2,50	-
741	491146,51	2246865,35	Картометрический метод	2,50	-

Сведения о местоположении границ объекта

742	491219,31	2246892,96	Картометрический метод	2,50	-
743	491232,49	2246910,53	Картометрический метод	2,50	-
744	491178,51	2246921,2	Картометрический метод	2,50	-
745	491142,74	2246955,1	Картометрический метод	2,50	-
746	491222,76	2247028,2	Картометрический метод	2,50	-
747	491258,93	2247102,33	Картометрический метод	2,50	-
748	491272,21	2247097,36	Картометрический метод	2,50	-
749	491485,62	2247565,17	Картометрический метод	2,50	-
750	491545,88	2247648,4	Картометрический метод	2,50	-
751	491750,26	2247793,1	Картометрический метод	2,50	-
752	491804,97	2247807,14	Картометрический метод	2,50	-
753	491823,91	2247867,69	Картометрический метод	2,50	-
754	491799,16	2247882,5	Картометрический метод	2,50	-
755	491805	2248012,65	Картометрический метод	2,50	-
756	492010,16	2247940	Картометрический метод	2,50	-
757	492006,08	2247902,66	Картометрический метод	2,50	-
758	492047,03	2247876,77	Картометрический метод	2,50	-
759	492067,74	2247898,74	Картометрический метод	2,50	-
760	492096,22	2247891,28	Картометрический метод	2,50	-
761	492097,78	2247920,93	Картометрический метод	2,50	-
762	492149,41	2247913,08	Картометрический метод	2,50	-
763	492226,91	2247885,46	Картометрический метод	2,50	-
764	492320,43	2247837,76	Картометрический метод	2,50	-
765	492363,32	2247787,46	Картометрический метод	2,50	-
766	492591,87	2247659,27	Картометрический метод	2,50	-

767	492592,21	2247659,69	Картометрический метод	2,50	-
768	492574,73	2247685,51	Картометрический метод	2,50	-
769	492614,89	2247733,2	Картометрический метод	2,50	-
348	492640,94	2247784,98	Картометрический метод	2,50	-
770	491217,08	2248571,36	Картометрический метод	2,50	-
771	491218,03	2248621,57	Картометрический метод	2,50	-
772	491208,46	2248645,57	Картометрический метод	2,50	-
773	491166,41	2248691,08	Картометрический метод	2,50	-
774	491089,69	2248748,04	Картометрический метод	2,50	-
775	491039,79	2248754,32	Картометрический метод	2,50	-
776	490949,89	2248793,39	Картометрический метод	2,50	-
777	490985,51	2248804,84	Картометрический метод	2,50	-
778	490975,78	2248861,64	Картометрический метод	2,50	-
779	490941,73	2248879,05	Картометрический метод	2,50	-
780	490893,08	2248860,55	Картометрический метод	2,50	-
781	490894,66	2248908,56	Картометрический метод	2,50	-
782	490887,44	2248932,72	Картометрический метод	2,50	-
783	490860,13	2248946,52	Картометрический метод	2,50	-
784	490859,19	2248965,98	Картометрический метод	2,50	-
785	490827,81	2248987,63	Картометрический метод	2,50	-
786	490807,88	2249006,31	Картометрический метод	2,50	-
787	490746,36	2249005,06	Картометрический метод	2,50	-
788	490676,22	2249029,69	Картометрический метод	2,50	-
789	490643,27	2248995,81	Картометрический метод	2,50	-
790	490647,35	2248974,16	Картометрический метод	2,50	-

Сведения о местоположении границ объекта

791	490564,34	2248899,96	Картометрический метод	2,50	-
792	490477,88	2248934,01	Картометрический метод	2,50	-
793	490297,89	2249045,26	Картометрический метод	2,50	-
794	490243,28	2249096,41	Картометрический метод	2,50	-
795	490185,38	2249121,68	Картометрический метод	2,50	-
796	490091,38	2249111,49	Картометрический метод	2,50	-
797	490071,3	2249076,03	Картометрический метод	2,50	-
798	490046,19	2249111,81	Картометрический метод	2,50	-
799	490016,22	2249116,36	Картометрический метод	2,50	-
800	489960,99	2249080,59	Картометрический метод	2,50	-
801	489933,05	2248967,32	Картометрический метод	2,50	-
802	489930,54	2248920,25	Картометрический метод	2,50	-
803	489951,88	2248807,29	Картометрический метод	2,50	-
804	489984,52	2248790,97	Картометрический метод	2,50	-
805	489998,33	2248820,15	Картометрический метод	2,50	-
806	490058,74	2248786,1	Картометрический метод	2,50	-
807	490165,92	2248788,13	Картометрический метод	2,50	-

808	490226,81	2248781,22	Картометрический метод	2,50	-
809	490328,18	2248756,42	Картометрический метод	2,50	-
810	490472,23	2248728,48	Картометрический метод	2,50	-
811	490639,82	2248739,76	Картометрический метод	2,50	-
812	490758,61	2248757,17	Картометрический метод	2,50	-
813	490817,61	2248760,93	Картометрический метод	2,50	-
814	490816,19	2248791,83	Картометрический метод	2,50	-
815	490829,38	2248794,34	Картометрический метод	2,50	-
816	490871,9	2248722,01	Картометрический метод	2,50	-
817	490916,46	2248702,55	Картометрический метод	2,50	-
818	490965,57	2248690,15	Картометрический метод	2,50	-
819	491000,72	2248727,81	Картометрический метод	2,50	-
820	491017,03	2248717,13	Картометрический метод	2,50	-
821	490993,81	2248695,17	Картометрический метод	2,50	-
822	491100,35	2248566,67	Картометрический метод	2,50	-
823	491130,48	2248595,22	Картометрический метод	2,50	-
824	491135,81	2248630,67	Картометрический метод	2,50	-
825	491203,91	2248602,12	Картометрический метод	2,50	-
826	491148,36	2248581,72	Картометрический метод	2,50	-
827	491114,78	2248558,51	Картометрический метод	2,50	-
828	491191,67	2248562,89	Картометрический метод	2,50	-
770	491217,08	2248571,36	Картометрический метод	2,50	-
829	489764,95	2249643,08	Картометрический метод	2,50	-
830	489789,24	2249660,41	Картометрический метод	2,50	-
831	489859,78	2249699,7	Картометрический метод	2,50	-
832	489871,35	2249707,79	Картометрический метод	2,50	-
833	489873,66	2249721,65	Картометрический метод	2,50	-
834	489867,88	2249732,05	Картометрический метод	2,50	-
835	489854	2249732,05	Картометрический метод	2,50	-
836	489826,24	2249727,43	Картометрический метод	2,50	-
837	489808,9	2249729,74	Картометрический метод	2,50	-
838	489777,67	2249708,94	Картометрический метод	2,50	-
839	489748,76	2249690,45	Картометрический метод	2,50	-

Сведения о местоположении границ объекта

840	489718,69	2249670,81	Картометрический метод	2,50	-
841	489705,97	2249667,34	Картометрический метод	2,50	-
842	489680,53	2249671,97	Картометрический метод	2,50	-
843	489649,3	2249661,57	Картометрический метод	2,50	-
844	489619,23	2249643,08	Картометрический метод	2,50	-
845	489589,17	2249619,97	Картометрический метод	2,50	-
846	489559,39	2249606,1	Картометрический метод	2,50	-
847	489568,15	2249589,67	Картометрический метод	2,50	-
848	489568,15	2249566,45	Картометрический метод	2,50	-

849	489582,23	2249558,72	Картометрический метод	2,50	-
850	489585,7	2249564,5	Картометрический метод	2,50	-
851	489591,48	2249579,52	Картометрический метод	2,50	-
852	489600,73	2249596,86	Картометрический метод	2,50	-
853	489612,3	2249607,26	Картометрический метод	2,50	-
854	489629,64	2249619,97	Картометрический метод	2,50	-
855	489645,83	2249626,9	Картометрический метод	2,50	-
856	489656,24	2249625,74	Картометрический метод	2,50	-
857	489656,24	2249617,66	Картометрический метод	2,50	-
858	489662,02	2249617,66	Картометрический метод	2,50	-
859	489675,9	2249625,74	Картометрический метод	2,50	-
860	489690,94	2249630,37	Картометрический метод	2,50	-
861	489701,34	2249625,74	Картометрический метод	2,50	-
862	489710,6	2249613,03	Картометрический метод	2,50	-
863	489719,85	2249603,79	Картометрический метод	2,50	-
864	489727,94	2249602,63	Картометрический метод	2,50	-
865	489738,35	2249609,57	Картометрический метод	2,50	-
866	489749,92	2249618,81	Картометрический метод	2,50	-
829	489764,95	2249643,08	Картометрический метод	2,50	-
867	489882,04	2248475,76	Картометрический метод	2,50	-
868	489955,34	2248745,12	Картометрический метод	2,50	-
869	489935,22	2248836,34	Картометрический метод	2,50	-
870	489922,28	2248924,68	Картометрический метод	2,50	-
871	489928,75	2249008,72	Картометрический метод	2,50	-
872	489946,72	2249087,73	Картометрический метод	2,50	-
873	489936,66	2249125,08	Картометрический метод	2,50	-
874	489915,02	2249157,16	Картометрический метод	2,50	-
875	489174,54	2249259,31	Картометрический метод	2,50	-
876	489021,28	2249292,63	Картометрический метод	2,50	-
877	489186,38	2248764,33	Картометрический метод	2,50	-
878	489273,68	2248740,14	Картометрический метод	2,50	-
879	489298,51	2248711,36	Картометрический метод	2,50	-
880	489322,95	2248655,33	Картометрический метод	2,50	-
881	489376,88	2248564,46	Картометрический метод	2,50	-
867	489882,04	2248475,76	Картометрический метод	2,50	-
882	488367,03	2248292,57	Картометрический метод	2,50	-
883	488367,69	2248316,59	Картометрический метод	2,50	-
884	488260,64	2248331,92	Картометрический метод	2,50	-
885	488165,32	2248320,77	Картометрический метод	2,50	-
886	487970,94	2248365,67	Картометрический метод	2,50	-

Сведения о местоположении границ объекта

887	487967,82	2248420,6	Картометрический метод	2,50	-
-----	-----------	-----------	------------------------	------	---

888	487949,94	2248467,3	Картометрический метод	2,50	-
889	487882,61	2248428,54	Картометрический метод	2,50	-
890	487890,41	2248395,39	Картометрический метод	2,50	-
891	487885,21	2248369,02	Картометрический метод	2,50	-
892	487928,52	2248379,6	Картометрический метод	2,50	-
893	487978,17	2248323,15	Картометрический метод	2,50	-
894	488064,7	2248302,81	Картометрический метод	2,50	-
895	488134,2	2248260,92	Картометрический метод	2,50	-
896	488255,54	2248290,5	Картометрический метод	2,50	-
897	488319,27	2248296,74	Картометрический метод	2,50	-
898	488350,29	2248280,47	Картометрический метод	2,50	-
882	488367,03	2248292,57	Картометрический метод	2,50	-
ЗУ1(8)					
899	491212,94	2248518,88	Картометрический метод	2,50	-
900	491218,11	2248553,4	Картометрический метод	2,50	-
901	491135,74	2248531,44	Картометрический метод	2,50	-
902	491153,63	2248511,04	Картометрический метод	2,50	-
899	491212,94	2248518,88	Картометрический метод	2,50	-
ЗУ1(9)					
903	491555,31	2249252,34	Картометрический метод	2,50	-
904	491561,9	2249318,86	Картометрический метод	2,50	-
905	491540,4	2249338,48	Картометрический метод	2,50	-
906	491614,15	2249424,01	Картометрический метод	2,50	-
907	491588,13	2249429,32	Картометрический метод	2,50	-
908	491577,42	2249417,8	Картометрический метод	2,50	-
909	491556,4	2249423,45	Картометрический метод	2,50	-
910	491538,19	2249396,47	Картометрический метод	2,50	-
911	491510,27	2249404,32	Картометрический метод	2,50	-
912	491436,31	2249460,31	Картометрический метод	2,50	-
913	491130,79	2249522,67	Картометрический метод	2,50	-
914	491107,98	2249492,58	Картометрический метод	2,50	-
915	491167,6	2249440,81	Картометрический метод	2,50	-
916	491203,06	2249457,12	Картометрический метод	2,50	-
917	491242,6	2249462,45	Картометрический метод	2,50	-
918	491299,56	2249423,69	Картометрический метод	2,50	-
919	491381,78	2249391,05	Картометрический метод	2,50	-
920	491382,72	2249368,46	Картометрический метод	2,50	-
921	491410,17	2249336,92	Картометрический метод	2,50	-
922	491399,5	2249308,68	Картометрический метод	2,50	-
923	491487,22	2249222,54	Картометрический метод	2,50	-
903	491555,31	2249252,34	Картометрический метод	2,50	-
ЗУ1(9)					
924	487889,38	2249602,64	Картометрический метод	2,50	-
925	487928,21	2249611,64	Картометрический метод	2,50	-
926	488444,82	2249844,81	Картометрический метод	2,50	-
927	488476,09	2249860,75	Картометрический метод	2,50	-
928	488471,65	2249901,92	Картометрический метод	2,50	-
929	488522,6	2250039,78	Картометрический метод	2,50	-

930	488560,34	2250062,42	Картометрический метод	2,50	-
931	488591,48	2250070,92	Картометрический метод	2,50	-

Сведения о местоположении границ объекта

932	488624,51	2250089,79	Картометрический метод	2,50	-
933	488660,37	2250121,87	Картометрический метод	2,50	-
934	488685,85	2250160,56	Картометрический метод	2,50	-
935	488608,29	2250087,48	Картометрический метод	2,50	-
936	488518,01	2250041,61	Картометрический метод	2,50	-
937	488360,81	2249943,67	Картометрический метод	2,50	-
938	488279	2249925,71	Картометрический метод	2,50	-
939	488165,07	2250055,89	Картометрический метод	2,50	-
940	488142,16	2250184,86	Картометрический метод	2,50	-
941	488131,24	2250287,17	Картометрический метод	2,50	-
942	488134,64	2250346,95	Картометрический метод	2,50	-
943	488116,29	2250399,07	Картометрический метод	2,50	-
944	488115,16	2250437,78	Картометрический метод	2,50	-
945	488127,39	2250483,4	Картометрический метод	2,50	-
946	488152,06	2250509,1	Картометрический метод	2,50	-
947	488179,44	2250527,95	Картометрический метод	2,50	-
948	488194,83	2250546,27	Картометрический метод	2,50	-
949	488208,46	2250576	Картометрический метод	2,50	-
950	488213,21	2250601,93	Картометрический метод	2,50	-
951	488211,37	2250630,88	Картометрический метод	2,50	-
952	488225,13	2250668,11	Картометрический метод	2,50	-
953	488227,52	2250700,36	Картометрический метод	2,50	-
954	488218,45	2250749,92	Картометрический метод	2,50	-
955	488210,96	2250805,11	Картометрический метод	2,50	-
956	488211,5	2250824,62	Картометрический метод	2,50	-
957	488234,48	2250852,38	Картометрический метод	2,50	-
958	488264,35	2250874,79	Картометрический метод	2,50	-
959	488277,7	2250894,21	Картометрический метод	2,50	-
960	488279,34	2250911,25	Картометрический метод	2,50	-
961	488291,94	2250921,92	Картометрический метод	2,50	-
962	488303,27	2250923,42	Картометрический метод	2,50	-
963	488318,65	2250917,86	Картометрический метод	2,50	-
964	488453	2250822,36	Картометрический метод	2,50	-
965	488467,59	2250822,88	Картометрический метод	2,50	-
966	488477,69	2250838,02	Картометрический метод	2,50	-
967	488474,53	2250868,45	Картометрический метод	2,50	-
968	488457,1	2250900,32	Картометрический метод	2,50	-
969	488369,75	2250987,48	Картометрический метод	2,50	-
970	488216,61	2251108,23	Картометрический метод	2,50	-
971	488205,46	2251133,26	Картометрический метод	2,50	-
972	488184,5	2251146,96	Картометрический метод	2,50	-

973	488179,51	2251189,25	Картометрический метод	2,50	-
974	488163,06	2251248,06	Картометрический метод	2,50	-
975	488173,26	2251281,84	Картометрический метод	2,50	-
976	488174,58	2251304,21	Картометрический метод	2,50	-
977	488171,7	2251327,33	Картометрический метод	2,50	-
978	488186,44	2251350,43	Картометрический метод	2,50	-
979	488190,8	2251381,83	Картометрический метод	2,50	-
980	488185,55	2251422,85	Картометрический метод	2,50	-
981	488214,3	2251509,19	Картометрический метод	2,50	-
982	488225,43	2251590,52	Картометрический метод	2,50	-

Сведения о местоположении границ объекта

983	488223,36	2251684,05	Картометрический метод	2,50	-
984	488231,64	2251715,51	Картометрический метод	2,50	-
985	488244,6	2251750,17	Картометрический метод	2,50	-
986	488202,06	2251787,11	Картометрический метод	2,50	-
987	488170,73	2251817,2	Картометрический метод	2,50	-
988	488160,35	2251827,37	Картометрический метод	2,50	-
989	487906,69	2252086,33	Картометрический метод	2,50	-
990	487862,62	2252130,37	Картометрический метод	2,50	-
991	487895,92	2252022,5	Картометрический метод	2,50	-
992	487912,81	2251936,39	Картометрический метод	2,50	-
993	487963,52	2251796,18	Картометрический метод	2,50	-
994	487975,9	2251770,79	Картометрический метод	2,50	-
995	487999,47	2251750,85	Картометрический метод	2,50	-
996	488041,18	2251730,59	Картометрический метод	2,50	-
997	488111,21	2251691,93	Картометрический метод	2,50	-
998	488115,39	2251674,73	Картометрический метод	2,50	-
999	488123,43	2251662,02	Картометрический метод	2,50	-
1000	488129,4	2251631,2	Картометрический метод	2,50	-
1001	488130,1	2251611,04	Картометрический метод	2,50	-
1002	488106,09	2251570,38	Картометрический метод	2,50	-
1003	488103,08	2251548,62	Картометрический метод	2,50	-
1004	488109,03	2251511,22	Картометрический метод	2,50	-
1005	488103,32	2251489,69	Картометрический метод	2,50	-
1006	488103,38	2251471,22	Картометрический метод	2,50	-
1007	488107,21	2251453,9	Картометрический метод	2,50	-
1008	488102,95	2251436,25	Картометрический метод	2,50	-
1009	488102,48	2251417,76	Картометрический метод	2,50	-
1010	488107,23	2251385,33	Картометрический метод	2,50	-
1011	488096,14	2251375,42	Картометрический метод	2,50	-
1012	488087,92	2251358,59	Картометрический метод	2,50	-
1013	488086,14	2251340,66	Картометрический метод	2,50	-
1014	488091,29	2251296,19	Картометрический метод	2,50	-
1015	488079,9	2251258,71	Картометрический метод	2,50	-

1016	488081,84	2251227,96	Картометрический метод	2,50	-
1017	488098	2251172,73	Картометрический метод	2,50	-
1018	488104,53	2251115,44	Картометрический метод	2,50	-
1019	488112,31	2251096,39	Картометрический метод	2,50	-
1020	488125,17	2251081,96	Картометрический метод	2,50	-
1021	488128,89	2251067,47	Картометрический метод	2,50	-
1022	488140	2251047,01	Картометрический метод	2,50	-
1023	488157,01	2251026,96	Картометрический метод	2,50	-
1024	488160,49	2251009,45	Картометрический метод	2,50	-
1025	488172,49	2250988,31	Картометрический метод	2,50	-
1026	488171,77	2250963,49	Картометрический метод	2,50	-
1027	488121,23	2250947,07	Картометрический метод	2,50	-
1028	488067,12	2250942,85	Картометрический метод	2,50	-
1029	488067,84	2250897,77	Картометрический метод	2,50	-
1030	488087,75	2250861,88	Картометрический метод	2,50	-
1031	488144,87	2250856,85	Картометрический метод	2,50	-
1032	488206,38	2250872,53	Картометрический метод	2,50	-
1033	488166,21	2250839,28	Картометрический метод	2,50	-

Сведения о местоположении границ объекта

1034	488169,03	2250822,02	Картометрический метод	2,50	-
1035	488197,28	2250789,38	Картометрический метод	2,50	-
1036	488184,73	2250729,76	Картометрический метод	2,50	-
1037	488204,18	2250678,3	Картометрический метод	2,50	-
1038	488170,45	2250601,27	Картометрический метод	2,50	-
1039	488209,36	2250594,36	Картометрический метод	2,50	-
1040	488196,18	2250578,05	Картометрический метод	2,50	-
1041	488163,54	2250558,6	Картометрический метод	2,50	-
1042	488154,13	2250527,22	Картометрический метод	2,50	-
1043	488129,02	2250521,57	Картометрический метод	2,50	-
1044	488111,45	2250487,06	Картометрический метод	2,50	-
1045	488080,69	2250479,22	Картометрический метод	2,50	-
1046	488068,45	2250440	Картометрический метод	2,50	-
1047	488046,48	2250422,11	Картометрический метод	2,50	-
1048	488047,27	2250387,44	Картометрический метод	2,50	-
1049	488078,02	2250360,14	Картометрический метод	2,50	-
1050	488095,91	2250396,53	Картометрический метод	2,50	-
1051	488112,23	2250346,33	Картометрический метод	2,50	-
1052	488102,66	2250310,71	Картометрический метод	2,50	-
1053	488082,57	2250268,35	Картометрический метод	2,50	-
1054	488084,77	2250231,64	Картометрический метод	2,50	-
1055	488111,13	2250205,59	Картометрический метод	2,50	-
1056	488088,69	2250152,1	Картометрический метод	2,50	-
1057	488108,15	2250137,66	Картометрический метод	2,50	-
1058	488083,99	2250120,09	Картометрический метод	2,50	-

1059	488123,53	2250119,14	Картометрический метод	2,50	-
1060	488125,41	2250081,49	Картометрический метод	2,50	-
1061	488086,97	2250054,35	Картометрический метод	2,50	-
1062	488092,62	2250033,96	Картометрический метод	2,50	-
1063	488121,49	2250012,62	Картометрический метод	2,50	-
1064	488121,96	2249990,81	Картометрический метод	2,50	-
1065	488095,6	2249963,82	Картометрический метод	2,50	-
1066	488079,75	2250032,07	Картометрический метод	2,50	-
1067	488061,23	2250080,4	Картометрический метод	2,50	-
1068	488063,15	2250048,49	Картометрический метод	2,50	-
1069	488069,85	2249990,98	Картометрический метод	2,50	-
1070	488071,38	2249922,27	Картометрический метод	2,50	-
1071	488073,88	2249878,88	Картометрический метод	2,50	-
1072	488101,46	2249818,98	Картометрический метод	2,50	-
1073	488105,4	2249796,66	Картометрический метод	2,50	-
1074	488112,54	2249737,64	Картометрический метод	2,50	-
1075	488081,4	2249694,24	Картометрический метод	2,50	-
1076	488001,55	2249656,55	Картометрический метод	2,50	-
1077	487897,37	2249617,76	Картометрический метод	2,50	-
1078	487860,4	2249612,92	Картометрический метод	2,50	-
1079	487603,55	2249603,56	Картометрический метод	2,50	-
1080	487572,8	2249608,56	Картометрический метод	2,50	-
1081	487530,21	2249624,74	Картометрический метод	2,50	-
1082	487495,63	2249665,2	Картометрический метод	2,50	-
1083	487470,84	2249713,51	Картометрический метод	2,50	-
1084	487444,1	2249789,23	Картометрический метод	2,50	-

Сведения о местоположении границ объекта

1085	487429,11	2249855,82	Картометрический метод	2,50	-
1086	487409,57	2249958,29	Картометрический метод	2,50	-
1087	487410,92	2250054,89	Картометрический метод	2,50	-
1088	487422,71	2250120,16	Картометрический метод	2,50	-
1089	487454,07	2250173,02	Картометрический метод	2,50	-
1090	487471,73	2250250,04	Картометрический метод	2,50	-
1091	487484,84	2250349,25	Картометрический метод	2,50	-
1092	487495,34	2250476,53	Картометрический метод	2,50	-
1093	487518,89	2250567,9	Картометрический метод	2,50	-
1094	487520,89	2250661,89	Картометрический метод	2,50	-
1095	487507,19	2250704,98	Картометрический метод	2,50	-
1096	487441,12	2250779,7	Картометрический метод	2,50	-
1097	487429,53	2250785,93	Картометрический метод	2,50	-
1098	487415,17	2250785,28	Картометрический метод	2,50	-
1099	487405,08	2250761,21	Картометрический метод	2,50	-
1100	487419,06	2250742,85	Картометрический метод	2,50	-
1101	487463,6	2250694,65	Картометрический метод	2,50	-

1102	487484,97	2250652,76	Картометрический метод	2,50	-
1103	487486,24	2250580,96	Картометрический метод	2,50	-
1104	487462,04	2250477,2	Картометрический метод	2,50	-
1105	487450,87	2250328,37	Картометрический метод	2,50	-
1106	487437,87	2250236,91	Картометрический метод	2,50	-
1107	487427,31	2250195,22	Картометрический метод	2,50	-
1108	487404,44	2250158,68	Картометрический метод	2,50	-
1109	487386,13	2250107,76	Картометрический метод	2,50	-
1110	487378,26	2250024,22	Картометрический метод	2,50	-
1111	487382,13	2249931,53	Картометрический метод	2,50	-
1112	487397,16	2249840,7	Картометрический метод	2,50	-
1113	487414,06	2249772,92	Картометрический метод	2,50	-
1114	487450,58	2249679,56	Картометрический метод	2,50	-
1115	487474,05	2249603,2	Картометрический метод	2,50	-
1116	487464,89	2249568,03	Картометрический метод	2,50	-
1117	487342,22	2249500	Картометрический метод	2,50	-
1118	487350,36	2249488,44	Картометрический метод	2,50	-
1119	487325,26	2249472	Картометрический метод	2,50	-
1120	487255,24	2249422,45	Картометрический метод	2,50	-
1121	487110,57	2249326,64	Картометрический метод	2,50	-
1122	487093,2	2249352,71	Картометрический метод	2,50	-
1123	487078,13	2249413,79	Картометрический метод	2,50	-
1124	487071,05	2249453,44	Картометрический метод	2,50	-
1125	487069,84	2249469,87	Картометрический метод	2,50	-
1126	487094,3	2249487,38	Картометрический метод	2,50	-
1127	487116,83	2249488,96	Картометрический метод	2,50	-
1128	487134,72	2249537,72	Картометрический метод	2,50	-
1129	487110,13	2249592,45	Картометрический метод	2,50	-
1130	486997,48	2249545,18	Картометрический метод	2,50	-
1131	487059,25	2249369,13	Картометрический метод	2,50	-
1132	487066,15	2249357,81	Картометрический метод	2,50	-
1133	487073,89	2249340,36	Картометрический метод	2,50	-
1134	487083,42	2249291,92	Картометрический метод	2,50	-
1135	487123,59	2249319,94	Картометрический метод	2,50	-

Сведения о местоположении границ объекта

1136	487450,85	2249537,3	Картометрический метод	2,50	-
1137	487581,03	2249597,85	Картометрический метод	2,50	-
1138	487616,75	2249601,76	Картометрический метод	2,50	-
924	487889,38	2249602,64	Картометрический метод	2,50	-
ЗУИ(10)					
1139	488059,69	2250095,76	Картометрический метод	2,50	-
1140	488041,93	2250284,52	Картометрический метод	2,50	-
1141	487991,88	2250283,74	Картометрический метод	2,50	-
1142	487972,42	2250294,09	Картометрический метод	2,50	-

1143	487960,18	2250289,7	Картометрический метод	2,50	-
1144	487987,88	2250283,21	Картометрический метод	2,50	-
1145	488010,71	2250272,68	Картометрический метод	2,50	-
1146	488027,16	2250255,1	Картометрический метод	2,50	-
1147	488042,16	2250223,16	Картометрический метод	2,50	-
1148	488051,09	2250175,89	Картометрический метод	2,50	-
1139	488059,69	2250095,76	Картометрический метод	2,50	-
ЗУ1(11)					
1149	488046,17	2250322,96	Картометрический метод	2,50	-
1150	487992,97	2250361,4	Картометрический метод	2,50	-
1151	487962,85	2250362,97	Картометрический метод	2,50	-
1152	487921,74	2250355,44	Картометрический метод	2,50	-
1153	487876,78	2250364,47	Картометрический метод	2,50	-
1154	487897,58	2250348,22	Картометрический метод	2,50	-
1155	487939,47	2250310,1	Картометрический метод	2,50	-
1156	487968,66	2250326,73	Картометрический метод	2,50	-
1157	488042,4	2250311,66	Картометрический метод	2,50	-
1149	488046,17	2250322,96	Картометрический метод	2,50	-
ЗУ1(12)					
1158	488124,78	2250570,52	Картометрический метод	2,50	-
1159	488136,4	2250595,47	Картометрический метод	2,50	-
1160	488146,44	2250705,92	Картометрический метод	2,50	-
1161	488139,85	2250793,47	Картометрический метод	2,50	-
1162	488127,74	2250809,37	Картометрический метод	2,50	-
1163	488134,13	2250761,04	Картометрический метод	2,50	-
1164	488135,92	2250739,78	Картометрический метод	2,50	-
1165	488143,3	2250704,55	Картометрический метод	2,50	-
1166	488143,86	2250686,33	Картометрический метод	2,50	-
1167	488131,72	2250656,78	Картометрический метод	2,50	-
1168	488127,97	2250634,57	Картометрический метод	2,50	-
1169	488130,06	2250605,35	Картометрический метод	2,50	-
1170	488091,15	2250602,01	Картометрический метод	2,50	-
1171	488045,81	2250601,71	Картометрический метод	2,50	-
1172	487963,3	2250638,59	Картометрический метод	2,50	-
1173	487933,98	2250625,91	Картометрический метод	2,50	-
1174	487901,57	2250606,66	Картометрический метод	2,50	-
1175	487891,84	2250588,51	Картометрический метод	2,50	-
1176	487914,44	2250602,31	Картометрический метод	2,50	-
1177	487989,13	2250591,01	Картометрический метод	2,50	-
1178	488001,68	2250578,47	Картометрический метод	2,50	-
1179	488024,28	2250582,22	Картометрический метод	2,50	-
1180	488036,21	2250539,54	Картометрический метод	2,50	-

Сведения о местоположении границ объекта

1181	488072,84	2250563,15	Картометрический метод	2,50	-
1158	488124,78	2250570,52	Картометрический метод	2,50	-
ЗУ1(13)					
1182	491425,31	2246042,64	Картометрический метод	2,50	-

1183	491406,58	2246047,8	Картометрический метод	2,50	-
1184	491311,99	2246098,78	Картометрический метод	2,50	-
1185	491059,68	2246280,99	Картометрический метод	2,50	-
1186	491004,85	2246344,03	Картометрический метод	2,50	-
1187	490967,89	2246416,44	Картометрический метод	2,50	-
1188	490878,59	2246537,2	Картометрический метод	2,50	-
1189	490887,47	2246561,36	Картометрический метод	2,50	-
1190	490580,29	2246709,01	Картометрический метод	2,50	-
1191	490442,09	2246775,76	Картометрический метод	2,50	-
1192	490214,7	2246884,24	Картометрический метод	2,50	-
1193	490035,91	2246972,42	Картометрический метод	2,50	-
1194	489978,76	2246992,98	Картометрический метод	2,50	-
1195	489815,81	2247078,48	Картометрический метод	2,50	-
1196	489760,17	2247100,76	Картометрический метод	2,50	-
1197	489699,03	2247136,09	Картометрический метод	2,50	-
1198	489597,58	2247182,96	Картометрический метод	2,50	-
1199	489524,6	2247220,53	Картометрический метод	2,50	-
1200	489502,22	2247227,75	Картометрический метод	2,50	-
1201	489437,88	2247264,16	Картометрический метод	2,50	-
1202	489362,03	2247298,43	Картометрический метод	2,50	-
1203	489333,83	2247315,44	Картометрический метод	2,50	-
1204	489223,43	2247369,7	Картометрический метод	2,50	-
1205	489178,42	2247384,78	Картометрический метод	2,50	-
1206	489069,17	2247444,48	Картометрический метод	2,50	-
1207	489034,81	2247459,35	Картометрический метод	2,50	-
1208	488923,37	2247512,59	Картометрический метод	2,50	-
1209	488880,15	2247521,01	Картометрический метод	2,50	-
1210	488831,42	2247525,86	Картометрический метод	2,50	-
1211	488831,15	2247524,24	Картометрический метод	2,50	-
1212	488769,39	2247532,81	Картометрический метод	2,50	-
1213	488780,68	2247429,99	Картометрический метод	2,50	-
1214	488763,24	2247395,11	Картометрический метод	2,50	-
1215	488732,54	2247338,6	Картометрический метод	2,50	-
1216	488710,22	2247282,79	Картометрический метод	2,50	-
1217	488688,59	2247220,7	Картометрический метод	2,50	-
1218	488659,99	2247131,4	Картометрический метод	2,50	-
1219	488643,94	2247058,85	Картометрический метод	2,50	-
1220	488632,09	2247005,13	Картометрический метод	2,50	-
1221	488619,53	2246940,95	Картометрический метод	2,50	-
1222	488611,32	2246915,94	Картометрический метод	2,50	-
1223	488626,28	2246765,89	Картометрический метод	2,50	-
1224	488659,73	2246746,09	Картометрический метод	2,50	-
1225	488602,07	2246600,01	Картометрический метод	2,50	-
1226	488411,07	2246661,63	Картометрический метод	2,50	-
1227	488279,48	2246753,61	Картометрический метод	2,50	-
1228	488371,02	2246940,61	Картометрический метод	2,50	-
1229	488360	2246965,37	Картометрический метод	2,50	-

Сведения о местоположении границ объекта					
1230	488350,24	2247012,11	Картометрический метод	2,50	-
1231	488329,31	2247047,69	Картометрический метод	2,50	-
1232	488309,78	2247073,5	Картометрический метод	2,50	-
1233	488274,89	2247102,1	Картометрический метод	2,50	-
1234	488237,22	2247134,89	Картометрический метод	2,50	-
1235	488194,67	2247171,17	Картометрический метод	2,50	-
1236	488133,98	2247225,59	Картометрический метод	2,50	-
1237	488097	2247258,37	Картометрический метод	2,50	-
1238	488047,44	2247257,75	Картометрический метод	2,50	-
1239	488039,21	2247281,61	Картометрический метод	2,50	-
1240	488020,3	2247316,15	Картометрический метод	2,50	-
1241	487998,91	2247339,18	Картометрический метод	2,50	-
1242	487977,53	2247361,39	Картометрический метод	2,50	-
1243	487952,85	2247388,53	Картометрический метод	2,50	-
1244	487947,92	2247395,11	Картометрический метод	2,50	-
1245	487945,45	2247406,62	Картометрический метод	2,50	-
1246	487949,57	2247432,12	Картометрический метод	2,50	-
1247	487956,97	2247461,73	Картометрический метод	2,50	-
1248	487961,9	2247484,76	Картометрический метод	2,50	-
1249	487958,61	2247495,45	Картометрический метод	2,50	-
1250	487947,92	2247507,79	Картометрический метод	2,50	-
1251	487880,2	2247563,53	Картометрический метод	2,50	-
1252	487757,55	2247657,29	Картометрический метод	2,50	-
1253	487617,28	2247771,39	Картометрический метод	2,50	-
1254	487589,29	2247789,49	Картометрический метод	2,50	-
1255	487581,06	2247806,76	Картометрический метод	2,50	-
1256	487576,95	2247819,92	Картометрический метод	2,50	-
1257	487540,73	2247835,55	Картометрический метод	2,50	-
1258	487436,44	2247902,1	Картометрический метод	2,50	-
1259	487388,69	2247930,07	Картометрический метод	2,50	-
1260	487387,87	2247946,52	Картометрический метод	2,50	-
1261	487391,99	2247964,61	Картометрический метод	2,50	-
1262	487411,74	2248000,8	Картометрический метод	2,50	-
1263	487420,8	2248023,83	Картометрический метод	2,50	-
1264	487457,84	2248029,59	Картометрический метод	2,50	-
1265	487468,54	2248036,17	Картометрический метод	2,50	-
1266	487485,82	2248045,21	Картометрический метод	2,50	-
1267	487498,99	2248054,26	Картометрический метод	2,50	-
1268	487499,82	2248097,03	Картометрический метод	2,50	-
1269	487512,99	2248097,03	Картометрический метод	2,50	-
1270	487530,27	2248121,71	Картометрический метод	2,50	-
1271	487537,96	2248146,36	Картометрический метод	2,50	-
1272	487544,73	2248168,11	Картометрический метод	2,50	-
1273	487551,64	2248188,32	Картометрический метод	2,50	-

1274	487547,12	2248186,2	Картометрический метод	2,50	-
1275	487530,71	2248178,51	Картометрический метод	2,50	-
1276	487310,96	2248292,04	Картометрический метод	2,50	-
1277	487289,19	2248310,89	Картометрический метод	2,50	-
1278	487269,77	2248343,69	Картометрический метод	2,50	-
1279	487262,41	2248173,03	Картометрический метод	2,50	-
1280	487134,38	2248201,45	Картометрический метод	2,50	-

Сведения о местоположении границ объекта

1281	487074,92	2248467,33	Картометрический метод	2,50	-
1282	487009,52	2248460,22	Картометрический метод	2,50	-
1283	486947,51	2248574,53	Картометрический метод	2,50	-
1284	486928,9	2248661,24	Картометрический метод	2,50	-
1285	486935,02	2248732,37	Картометрический метод	2,50	-
1286	486937,03	2248753,4	Картометрический метод	2,50	-
1287	486933,02	2248759,41	Картометрический метод	2,50	-
1288	486919,99	2248763,41	Картометрический метод	2,50	-
1289	486895,94	2248761,41	Картометрический метод	2,50	-
1290	486883,91	2248765,41	Картометрический метод	2,50	-
1291	486866,87	2248773,42	Картометрический метод	2,50	-
1292	486850,17	2248777,42	Картометрический метод	2,50	-
1293	486834,14	2248779,42	Картометрический метод	2,50	-
1294	486809,09	2248779,42	Картометрический метод	2,50	-
1295	486785,03	2248782,43	Картометрический метод	2,50	-
1296	486776,02	2248777,42	Картометрический метод	2,50	-
1297	486760,98	2248761,4	Картометрический метод	2,50	-
1298	486745,95	2248749,38	Картометрический метод	2,50	-
1299	486731,92	2248746,38	Картометрический метод	2,50	-
1300	486713,88	2248748,38	Картометрический метод	2,50	-
1301	486701,86	2248753,39	Картометрический метод	2,50	-
1302	486684,82	2248760,4	Картометрический метод	2,50	-
1303	486673,76	2248753,33	Картометрический метод	2,50	-
1304	486660,48	2248704,18	Картометрический метод	2,50	-
1305	486656,06	2248660,93	Картометрический метод	2,50	-
1306	486637,38	2248636,35	Картометрический метод	2,50	-
1307	486627,55	2248611,28	Картометрический метод	2,50	-
1308	486669,6	2248591,5	Картометрический метод	2,50	-
1309	486728,32	2248568,03	Картометрический метод	2,50	-
1310	486780,92	2248545,43	Картометрический метод	2,50	-
1311	486750,31	2248481,34	Картометрический метод	2,50	-
1312	486707,74	2248425,86	Картометрический метод	2,50	-
1313	486679,05	2248406,73	Картометрический метод	2,50	-
1314	486667,57	2248386,65	Картометрический метод	2,50	-
1315	486638,87	2248353,65	Картометрический метод	2,50	-
1316	486614,48	2248311,56	Картометрический метод	2,50	-

1317	486591,05	2248291,95	Картометрический метод	2,50	-
1318	486643,01	2248285,99	Картометрический метод	2,50	-
1319	486680,42	2248259,27	Картометрический метод	2,50	-
1320	486764,62	2248188,48	Картометрический метод	2,50	-
1321	486821,41	2248146,41	Картометрический метод	2,50	-
1322	486946,69	2248145,41	Картометрический метод	2,50	-
1323	487127,47	2248093,65	Картометрический метод	2,50	-
1324	487154,09	2248070,72	Картометрический метод	2,50	-
1325	487189,74	2248058,97	Картометрический метод	2,50	-
1326	487198,87	2248040,28	Картометрический метод	2,50	-
1327	487201,37	2247972,24	Картометрический метод	2,50	-
1328	487192,61	2247937,9	Картометрический метод	2,50	-
1329	487191,47	2247820,87	Картометрический метод	2,50	-
1330	487169,46	2247789,34	Картометрический метод	2,50	-
1331	487132,83	2247767,71	Картометрический метод	2,50	-

Сведения о местоположении границ объекта

1332	487141,03	2247666,98	Картометрический метод	2,50	-
1333	487123,45	2247627,16	Картометрический метод	2,50	-
1334	487051,57	2247580,28	Картометрический метод	2,50	-
1335	487000,25	2247557,4	Картометрический метод	2,50	-
1336	486984,66	2247529,92	Картометрический метод	2,50	-
1337	487005,67	2247381,52	Картометрический метод	2,50	-
1338	487003,66	2247324,9	Картометрический метод	2,50	-
1339	486969,56	2247302,93	Картометрический метод	2,50	-
1340	486848,5	2247287,45	Картометрический метод	2,50	-
1341	486736,5	2247265,6	Картометрический метод	2,50	-
1342	486674,56	2247281,2	Картометрический метод	2,50	-
1343	486631,16	2247304,6	Картометрический метод	2,50	-
1344	486600,66	2247368,91	Картометрический метод	2,50	-
1345	486590,12	2247465,94	Картометрический метод	2,50	-
1346	486586,35	2247525,28	Картометрический метод	2,50	-
1347	486537,41	2247586,82	Картометрический метод	2,50	-
1348	486458,42	2247660,86	Картометрический метод	2,50	-
1349	486284,15	2247655,75	Картометрический метод	2,50	-
1350	486181,32	2247639,01	Картометрический метод	2,50	-
1351	486494,65	2247607,91	Картометрический метод	2,50	-
1352	486615,39	2247305,68	Картометрический метод	2,50	-
1353	486780,62	2247188,81	Картометрический метод	2,50	-
1354	486963,37	2247213,84	Картометрический метод	2,50	-
1355	486965,99	2247200,01	Картометрический метод	2,50	-
1356	486965,59	2247189,91	Картометрический метод	2,50	-
1357	486993,9	2247149,97	Картометрический метод	2,50	-
1358	487004,13	2247122,75	Картометрический метод	2,50	-
1359	486997,38	2247096,54	Картометрический метод	2,50	-

1360	486977,93	2247049,25	Картометрический метод	2,50	-
1361	486956,42	2247017,87	Картометрический метод	2,50	-
1362	486948,65	2246996,64	Картометрический метод	2,50	-
1363	486941,9	2246959,99	Картометрический метод	2,50	-
1364	486930,43	2246940,34	Картометрический метод	2,50	-
1365	486916,72	2246927,03	Картометрический метод	2,50	-
1366	486862,99	2246890,7	Картометрический метод	2,50	-
1367	486856,56	2246861,84	Картометрический метод	2,50	-
1368	487133,71	2246730,05	Картометрический метод	2,50	-
1369	487109,14	2246689,51	Картометрический метод	2,50	-
1370	487009,96	2246503,12	Картометрический метод	2,50	-
1371	486918,75	2246332,38	Картометрический метод	2,50	-
1372	487107,91	2246321,32	Картометрический метод	2,50	-
1373	487374,46	2246333,91	Картометрический метод	2,50	-
1374	487474,57	2246695,35	Картометрический метод	2,50	-
1375	487590,65	2246619,19	Картометрический метод	2,50	-
1376	487671,41	2246555,01	Картометрический метод	2,50	-
1377	487795,16	2246356,64	Картометрический метод	2,50	-
1378	487790,25	2246059,69	Картометрический метод	2,50	-
1379	487801,47	2245569,53	Картометрический метод	2,50	-
1380	487775,43	2245507,37	Картометрический метод	2,50	-
1381	487753,3	2245491,5	Картометрический метод	2,50	-
1382	487732	2245460,18	Картометрический метод	2,50	-

Сведения о местоположении границ объекта

1383	487702,99	2245449,75	Картометрический метод	2,50	-
1384	487652,88	2245445,02	Картометрический метод	2,50	-
1385	487650,79	2245423,9	Картометрический метод	2,50	-
1386	487647	2245410,95	Картометрический метод	2,50	-
1387	487671,99	2245372,32	Картометрический метод	2,50	-
1388	487683,68	2245331,15	Картометрический метод	2,50	-
1389	487705,06	2245283,02	Картометрический метод	2,50	-
1390	487721,68	2245228,83	Картометрический метод	2,50	-
1391	487748,37	2245215,48	Картометрический метод	2,50	-
1392	487799,38	2245204,14	Картометрический метод	2,50	-
1393	487849,85	2245187,76	Картометрический метод	2,50	-
1394	487900,11	2245186,87	Картометрический метод	2,50	-
1395	487941,21	2245137,06	Картометрический метод	2,50	-
1396	487972,89	2245112,27	Картометрический метод	2,50	-
1397	488007,19	2245096,69	Картометрический метод	2,50	-
1398	488025,57	2245104,2	Картометрический метод	2,50	-
1399	488040,59	2245115,29	Картометрический метод	2,50	-
1400	488065,94	2245126,2	Картометрический метод	2,50	-
1401	488069,86	2245142,8	Картометрический метод	2,50	-
1402	488096,63	2245145,23	Картометрический метод	2,50	-

1403	488114,7	2245132,37	Картометрический метод	2,50	-
1404	488128,96	2245134,11	Картометрический метод	2,50	-
1405	488142,52	2245140,71	Картометрический метод	2,50	-
1406	488148,35	2245138,37	Картометрический метод	2,50	-
1407	488146,81	2245133,22	Картометрический метод	2,50	-
1408	488129,57	2245121,67	Картометрический метод	2,50	-
1409	488125,07	2245112,41	Картометрический метод	2,50	-
1410	488134,5	2245090,77	Картометрический метод	2,50	-
1411	488194,76	2245118,35	Картометрический метод	2,50	-
1412	488270,16	2245234,94	Картометрический метод	2,50	-
1413	488255,43	2245261,55	Картометрический метод	2,50	-
1414	488271,12	2245288,85	Картометрический метод	2,50	-
1415	488293,71	2245311,75	Картометрический метод	2,50	-
1416	488284,77	2245356,78	Картометрический метод	2,50	-
1417	488272,84	2245371,53	Картометрический метод	2,50	-
1418	488267,51	2245392,24	Картометрический метод	2,50	-
1419	488251,82	2245363,69	Картометрический метод	2,50	-
1420	488242,4	2245401,97	Картометрический метод	2,50	-
1421	488281,16	2245424,4	Картометрический метод	2,50	-
1422	488302,18	2245450,45	Картометрический метод	2,50	-
1423	488288,22	2245491,4	Картометрический метод	2,50	-
1424	488282,26	2245535,33	Картометрический метод	2,50	-
1425	488379,07	2245598,54	Картометрический метод	2,50	-
1426	488388,8	2245578,15	Картометрический метод	2,50	-
1427	488376,56	2245559,95	Картометрический метод	2,50	-
1428	488340,16	2245541,13	Картометрический метод	2,50	-
1429	488306,42	2245428,64	Картометрический метод	2,50	-
1430	488325,88	2245424,56	Картометрический метод	2,50	-
1431	488350,67	2245491,39	Картометрический метод	2,50	-
1432	488411,55	2245497,03	Картометрический метод	2,50	-
1433	488403,7	2245509,9	Картометрический метод	2,50	-

Сведения о местоположении границ объекта

1434	488381,42	2245523,08	Картометрический метод	2,50	-
1435	488417,36	2245579,4	Картометрический метод	2,50	-
1436	488408,1	2245617,21	Картометрический метод	2,50	-
1437	488438,85	2245634,47	Картометрический метод	2,50	-
1438	488445,13	2245605,6	Картометрический метод	2,50	-
1439	488428,5	2245579,87	Картометрический метод	2,50	-
1440	488444,19	2245562,61	Картометрический метод	2,50	-
1441	488453,92	2245534,37	Картометрический метод	2,50	-
1442	488456,86	2245497,95	Картометрический метод	2,50	-
1443	488509,66	2245540,9	Картометрический метод	2,50	-
1444	488507,76	2245566,53	Картометрический метод	2,50	-
1445	488520,62	2245692,35	Картометрический метод	2,50	-

1446	488504,78	2245702,24	Картометрический метод	2,50	-
1447	488503,52	2245724,2	Картометрический метод	2,50	-
1448	488490,66	2245726,72	Картометрический метод	2,50	-
1449	488488,14	2245690,63	Картометрический метод	2,50	-
1450	488479,04	2245671,81	Картометрический метод	2,50	-
1451	488501,32	2245648,58	Картометрический метод	2,50	-
1452	488490,34	2245630,07	Картометрический метод	2,50	-
1453	488454,25	2245647,02	Картометрический метод	2,50	-
1454	488403,88	2245770,18	Картометрический метод	2,50	-
1455	488414,24	2245793,72	Картометрический метод	2,50	-
1456	488436,84	2245795,28	Картометрический метод	2,50	-
1457	488474,96	2245865,1	Картометрический метод	2,50	-
1458	488462,41	2245880,79	Картометрический метод	2,50	-
1459	488438,88	2245845,64	Картометрический метод	2,50	-
1460	488420,04	2245852,86	Картометрический метод	2,50	-
1461	488408,12	2245801,72	Картометрический метод	2,50	-
1462	488391,49	2245802,66	Картометрический метод	2,50	-
1463	488381,45	2245827,76	Картометрический метод	2,50	-
1464	488344,89	2245818,51	Картометрический метод	2,50	-
1465	488331,24	2245833,1	Картометрический метод	2,50	-
1466	488356,34	2245850,67	Картометрический метод	2,50	-
1467	488298,91	2245850,68	Картометрический метод	2,50	-
1468	488302,37	2245874,21	Картометрический метод	2,50	-
1469	488286,99	2245876,1	Картометрический метод	2,50	-
1470	488278,83	2245856,96	Картометрический метод	2,50	-
1471	488267,53	2245853,82	Картометрический метод	2,50	-
1472	488260,31	2245829,03	Картометрический метод	2,50	-
1473	488230,19	2245809,89	Картометрический метод	2,50	-
1474	488237,41	2245779,77	Картометрический метод	2,50	-
1475	488205,24	2245767,06	Картометрический метод	2,50	-
1476	488189,24	2245804,09	Картометрический метод	2,50	-
1477	488224,07	2245847,08	Картометрический метод	2,50	-
1478	488206,18	2245853,98	Картометрический метод	2,50	-
1479	488199,9	2245876,89	Картометрический метод	2,50	-
1480	488225,01	2245884,1	Картометрический метод	2,50	-
1481	488230,34	2245894,46	Картометрический метод	2,50	-
1482	488227,21	2245917,05	Картометрический метод	2,50	-
1483	488250,59	2245951,09	Картометрический метод	2,50	-
1484	488246,51	2245977,14	Картометрический метод	2,50	-

Сведения о местоположении границ объекта

1485	488259,69	2245999,42	Картометрический метод	2,50	-
1486	488281,65	2246011,34	Картометрический метод	2,50	-
1487	488249,17	2246038,8	Картометрический метод	2,50	-
1488	488262,35	2246052,92	Картометрический метод	2,50	-

1489	488295,62	2246043,5	Картометрический метод	2,50	-
1490	488313,19	2246057,93	Картометрический метод	2,50	-
1491	488306,13	2246114,88	Картометрический метод	2,50	-
1492	488325,27	2246128,69	Картометрический метод	2,50	-
1493	488350,07	2246113,62	Картометрический метод	2,50	-
1494	488339,56	2246072,36	Картометрический метод	2,50	-
1495	488339,56	2246027,81	Картометрический метод	2,50	-
1496	488352,42	2245966,62	Картометрический метод	2,50	-
1497	488323,4	2245885,51	Картометрический метод	2,50	-
1498	488328,11	2245870,76	Картометрический метод	2,50	-
1499	488337,21	2245871,07	Картометрический метод	2,50	-
1500	488350,39	2245889,58	Картометрический метод	2,50	-
1501	488381,77	2245885,19	Картометрический метод	2,50	-
1502	488442,81	2245908,87	Картометрический метод	2,50	-
1503	488465,87	2245925,66	Картометрический метод	2,50	-
1504	488490,35	2245934,75	Картометрический метод	2,50	-
1505	488481,25	2245958,29	Картометрический метод	2,50	-
1506	488490,04	2245982,45	Картометрический метод	2,50	-
1507	488534,6	2245998,13	Картометрический метод	2,50	-
1508	488541,03	2246044,42	Картометрический метод	2,50	-
1509	488553,27	2246084,58	Картометрический метод	2,50	-
1510	488582,3	2246084,42	Картометрический метод	2,50	-
1511	488603,96	2246121,76	Картометрический метод	2,50	-
1512	488564,41	2246109,21	Картометрический метод	2,50	-
1513	488553,11	2246119,25	Картометрический метод	2,50	-
1514	488562,53	2246137,14	Картометрический метод	2,50	-
1515	488596,42	2246141,22	Картометрический метод	2,50	-
1516	488603,33	2246158,47	Картометрический метод	2,50	-
1517	488597,99	2246198,95	Картометрический метод	2,50	-
1518	488622	2246252,45	Картометрический метод	2,50	-
1519	488655,9	2246217,62	Картометрический метод	2,50	-
1520	488623,88	2246159,88	Картометрический метод	2,50	-
1521	488707,05	2246172,43	Картометрический метод	2,50	-
1522	488732,94	2246195,49	Картометрический метод	2,50	-
1523	488764,33	2246204,58	Картометрический метод	2,50	-
1524	488868,21	2246255,09	Картометрический метод	2,50	-
1525	488890,8	2246247,56	Картометрический метод	2,50	-
1526	488947,92	2246278,31	Картометрический метод	2,50	-
1527	488999,7	2246268,58	Картометрический метод	2,50	-
1528	489002,22	2246239,71	Картометрический метод	2,50	-
1529	488975,85	2246237,83	Картометрический метод	2,50	-
1530	488913,09	2246190,14	Картометрический метод	2,50	-
1531	488868,52	2246205,83	Картометрический метод	2,50	-
1532	488815,17	2246191,4	Картометрический метод	2,50	-
1533	488774,06	2246141,51	Картометрический метод	2,50	-
1534	488740,79	2246123,32	Картометрический метод	2,50	-

1535	488738,91	2246106,37	Картометрический метод	2,50	-
------	-----------	------------	------------------------	------	---

Сведения о местоположении границ объекта

1536	488676,29	2246103,4	Картометрический метод	2,50	-
1537	488673,78	2246113,44	Картометрический метод	2,50	-
1538	488639,89	2246100,89	Картометрический метод	2,50	-
1539	488584,03	2245982,6	Картометрический метод	2,50	-
1540	488680,69	2245939,92	Картометрический метод	2,50	-
1541	488754,76	2245978,82	Картометрический метод	2,50	-
1542	488776,68	2245963,84	Картометрический метод	2,50	-
1543	488934,85	2245972,19	Картометрический метод	2,50	-
1544	488963,47	2245969,65	Картометрический метод	2,50	-
1545	489157,07	2245938,91	Картометрический метод	2,50	-
1546	489250,24	2245924,31	Картометрический метод	2,50	-
1547	489339,62	2245909,67	Картометрический метод	2,50	-
1548	489345	2245954,68	Картометрический метод	2,50	-
1549	489373,56	2245978,84	Картометрический метод	2,50	-
1550	489396,1	2245979,7	Картометрический метод	2,50	-
1551	489413,57	2245986,15	Картометрический метод	2,50	-
1552	489431,3	2246034,06	Картометрический метод	2,50	-
1553	489452,02	2246050,38	Картометрический метод	2,50	-
1554	489471,48	2246144,51	Картометрический метод	2,50	-
1555	489532,36	2246125,67	Картометрический метод	2,50	-
1556	489635,3	2246127,55	Картометрический метод	2,50	-
1557	489658,53	2246122,8	Картометрический метод	2,50	-
1558	489661,38	2246122,22	Картометрический метод	2,50	-
1559	489937,6	2245944,46	Картометрический метод	2,50	-
1560	489963,48	2245960,35	Картометрический метод	2,50	-
1561	489977,6	2245982,63	Картометрический метод	2,50	-
1562	490022,16	2245948,42	Картометрический метод	2,50	-
1563	490054,48	2245939	Картометрический метод	2,50	-
1564	490079,28	2245916,72	Картометрический метод	2,50	-
1565	490121,64	2245863,38	Картометрический метод	2,50	-
1566	490160,08	2245846,9	Картометрический метод	2,50	-
1567	490180,8	2245850,04	Картометрический метод	2,50	-
1568	490276,66	2245921,73	Картометрический метод	2,50	-
1569	490295,18	2245915,14	Картометрический метод	2,50	-
1570	490295,34	2245899,42	Картометрический метод	2,50	-
1571	490446,81	2245918,06	Картометрический метод	2,50	-
1572	490462,01	2245939,81	Картометрический метод	2,50	-
1573	490420,9	2245983,74	Картометрический метод	2,50	-
1574	490376,66	2245977,78	Картометрический метод	2,50	-
1575	490335,86	2245991,6	Картометрический метод	2,50	-
1576	490302,91	2246030,19	Картометрический метод	2,50	-
1577	490323,93	2246049,65	Картометрический метод	2,50	-

1578	490350,61	2246054,04	Картометрический метод	2,50	-
1579	490435,03	2246005,71	Картометрический метод	2,50	-
1580	490573,95	2245945,94	Картометрический метод	2,50	-
1581	490570,25	2245933,36	Картометрический метод	2,50	-
1582	490572,01	2245933,59	Картометрический метод	2,50	-
1583	490658,86	2245944,85	Картометрический метод	2,50	-
1584	490668,54	2245986,55	Картометрический метод	2,50	-
1585	490711,22	2246027,96	Картометрический метод	2,50	-
1586	490795,95	2246007,24	Картометрический метод	2,50	-

Сведения о местоположении границ объекта

1587	490862,03	2245972,45	Картометрический метод	2,50	-
1588	490861,83	2245971,42	Картометрический метод	2,50	-
1589	490926,19	2245935,41	Картометрический метод	2,50	-
1590	490926,46	2245933,52	Картометрический метод	2,50	-
1591	491237,24	2245810,43	Картометрический метод	2,50	-
1592	491281,97	2245793,28	Картометрический метод	2,50	-
1593	491341,1	2245896,27	Картометрический метод	2,50	-
1594	491353,38	2245918,29	Картометрический метод	2,50	-
1595	491390,58	2245980,83	Картометрический метод	2,50	-
1182	491425,31	2246042,64	Картометрический метод	2,50	-
1596	487428,03	2246719,46	Картометрический метод	2,50	-
1597	487450,97	2246824,66	Картометрический метод	2,50	-
1598	487294,87	2246843,91	Картометрический метод	2,50	-
1599	487273,75	2246754,79	Картометрический метод	2,50	-
1600	487286,2	2246741,5	Картометрический метод	2,50	-
1596	487428,03	2246719,46	Картометрический метод	2,50	-
ЗУ(14)					
1601	486277,01	2248831,87	Картометрический метод	2,50	-
1602	486279,64	2248831,22	Картометрический метод	2,50	-
1603	486535,66	2249622,02	Картометрический метод	2,50	-
1604	486596,11	2249615,08	Картометрический метод	2,50	-
1605	486697,84	2249587,94	Картометрический метод	2,50	-
1606	486849,38	2249542,76	Картометрический метод	2,50	-
1607	487005,76	2249462,24	Картометрический метод	2,50	-
1608	486981,05	2249534,09	Картометрический метод	2,50	-
1609	486975,26	2249587,86	Картометрический метод	2,50	-
1610	486976,48	2249557,39	Картометрический метод	2,50	-
1611	486946,98	2249549,57	Картометрический метод	2,50	-
1612	486943,42	2249551,19	Картометрический метод	2,50	-
1613	486586,49	2249641,6	Картометрический метод	2,50	-
1614	486522,87	2249637,94	Картометрический метод	2,50	-
1615	486279,38	2248831,3	Картометрический метод	2,50	-
1601	486277,01	2248831,87	Картометрический метод	2,50	-
ЗУ(15)					
1616	486506,49	2248602,17	Картометрический метод	2,50	-

1617	486517,5	2248621,19	Картометрический метод	2,50	-
1618	486519,51	2248640,22	Картометрический метод	2,50	-
1619	486515,5	2248669,26	Картометрический метод	2,50	-
1620	486508,49	2248685,28	Картометрический метод	2,50	-
1621	486488,46	2248711,31	Картометрический метод	2,50	-
1622	486455,42	2248735,34	Картометрический метод	2,50	-
1623	486445,41	2248740,35	Картометрический метод	2,50	-
1624	486426,38	2248740,35	Картометрический метод	2,50	-
1625	486405,35	2248733,34	Картометрический метод	2,50	-
1626	486326,25	2248713,31	Картометрический метод	2,50	-
1627	486277,8	2248695,13	Картометрический метод	2,50	-
1628	486219,78	2248687,19	Картометрический метод	2,50	-
1629	486208,05	2248689,78	Картометрический метод	2,50	-
1630	486198,9	2248697,1	Картометрический метод	2,50	-
1631	486181,97	2248712,19	Картометрический метод	2,50	-

Сведения о местоположении границ объекта

1632	486156,36	2248720,43	Картометрический метод	2,50	-
1633	486133,19	2248721,81	Картометрический метод	2,50	-
1634	486115,03	2248715,87	Картометрический метод	2,50	-
1635	486089,4	2248707,17	Картометрический метод	2,50	-
1636	486077,95	2248714,04	Картометрический метод	2,50	-
1637	486054,15	2248738,74	Картометрический метод	2,50	-
1638	486037,77	2248753,81	Картометрический метод	2,50	-
1639	486015,8	2248779,42	Картометрический метод	2,50	-
1640	486003,44	2248792,69	Картометрический метод	2,50	-
1641	485991,08	2248811,9	Картометрический метод	2,50	-
1642	485985,59	2248834,31	Картометрический метод	2,50	-
1643	485986,04	2248853,98	Картометрический метод	2,50	-
1644	485992	2248869,54	Картометрический метод	2,50	-
1645	485998,4	2248875,94	Картометрический метод	2,50	-
1646	486018,55	2248886,92	Картометрический метод	2,50	-
1647	486053,79	2248901,55	Картометрический метод	2,50	-
1648	486074,29	2248904,76	Картометрический метод	2,50	-
1649	486088,94	2248905,21	Картометрический метод	2,50	-
1650	486071,82	2248933,65	Картометрический метод	2,50	-
1651	485950,02	2248984,64	Картометрический метод	2,50	-
1652	485888,14	2249027,93	Картометрический метод	2,50	-
1653	485878,84	2249047,75	Картометрический метод	2,50	-
1654	485874,62	2249068,09	Картометрический метод	2,50	-
1655	485977,33	2249277,88	Картометрический метод	2,50	-
1656	486024,35	2249325,4	Картометрический метод	2,50	-
1657	486043,79	2249356,68	Картометрический метод	2,50	-
1658	486050,78	2249387,09	Картометрический метод	2,50	-
1659	486048,86	2249410,91	Картометрический метод	2,50	-
1660	486038,77	2249442,87	Картометрический метод	2,50	-

1661	486042,28	2249465,94	Картометрический метод	2,50	-
1662	486067,64	2249478,41	Картометрический метод	2,50	-
1663	486085,85	2249498,96	Картометрический метод	2,50	-
1664	486092,72	2249521,34	Картометрический метод	2,50	-
1665	486092,96	2249544,08	Картометрический метод	2,50	-
1666	486099,22	2249558,72	Картометрический метод	2,50	-
1667	486114,75	2249565,23	Картометрический метод	2,50	-
1668	486139,87	2249585,66	Картометрический метод	2,50	-
1669	486161,63	2249594,23	Картометрический метод	2,50	-
1670	486175,32	2249607,1	Картометрический метод	2,50	-
1671	486190,5	2249630,89	Картометрический метод	2,50	-
1672	486194,01	2249649,36	Картометрический метод	2,50	-
1673	486191,97	2249677,15	Картометрический метод	2,50	-
1674	486183,91	2249694,08	Картометрический метод	2,50	-
1675	486201,42	2249699,24	Картометрический метод	2,50	-
1676	486217,36	2249710,27	Картометрический метод	2,50	-
1677	486239,53	2249721,59	Картометрический метод	2,50	-
1678	486256,35	2249744,66	Картометрический метод	2,50	-
1679	486261,1	2249764,44	Картометрический метод	2,50	-
1680	486258,41	2249789,82	Картометрический метод	2,50	-
1681	486248,64	2249810,1	Картометрический метод	2,50	-
1682	486253,94	2249834,14	Картометрический метод	2,50	-

Сведения о местоположении границ объекта

1683	486254,81	2249852,91	Картометрический метод	2,50	-
1684	486274,55	2249882,88	Картометрический метод	2,50	-
1685	486277,64	2249901,5	Картометрический метод	2,50	-
1686	486289,17	2249917	Картометрический метод	2,50	-
1687	486298,79	2249945,42	Картометрический метод	2,50	-
1688	486297,98	2249979,12	Картометрический метод	2,50	-
1689	486286,68	2250013,99	Картометрический метод	2,50	-
1690	486310,38	2250038,99	Картометрический метод	2,50	-
1691	486318,5	2250061,8	Картометрический метод	2,50	-
1692	486319,99	2250080,51	Картометрический метод	2,50	-
1693	486332,14	2250105,4	Картометрический метод	2,50	-
1694	486332,26	2250137,71	Картометрический метод	2,50	-
1695	486323,46	2250161,92	Картометрический метод	2,50	-
1696	486327,27	2250193,02	Картометрический метод	2,50	-
1697	486321,08	2250217,53	Картометрический метод	2,50	-
1698	486327,02	2250240,43	Картометрический метод	2,50	-
1699	486324,05	2250261,51	Картометрический метод	2,50	-
1700	486325,89	2250299,03	Картометрический метод	2,50	-
1701	486321,53	2250321,92	Картометрический метод	2,50	-
1702	486335,1	2250351,48	Картометрический метод	2,50	-
1703	486340,25	2250398,3	Картометрический метод	2,50	-

1704	486338,48	2250417,02	Картометрический метод	2,50	-
1705	486329,73	2250448,8	Картометрический метод	2,50	-
1706	486344,95	2250497,1	Картометрический метод	2,50	-
1707	486366,94	2250521,82	Картометрический метод	2,50	-
1708	486379,77	2250549,38	Картометрический метод	2,50	-
1709	486384,34	2250568,13	Картометрический метод	2,50	-
1710	486403,22	2250586,27	Картометрический метод	2,50	-
1711	486428,13	2250633,1	Картометрический метод	2,50	-
1712	486445,26	2250678,45	Картометрический метод	2,50	-
1713	486446,18	2250705,31	Картометрический метод	2,50	-
1714	486483,87	2250745,03	Картометрический метод	2,50	-
1715	486483,5	2250767,4	Картометрический метод	2,50	-
1716	486450,62	2250773,21	Картометрический метод	2,50	-
1717	486448,88	2250798,07	Картометрический метод	2,50	-
1718	486436,86	2250826,39	Картометрический метод	2,50	-
1719	486435,39	2250870,37	Картометрический метод	2,50	-
1720	486449,46	2250891,19	Картометрический метод	2,50	-
1721	486497,51	2250921,58	Картометрический метод	2,50	-
1722	486512,13	2250939,86	Картометрический метод	2,50	-
1723	486517,2	2250961,54	Картометрический метод	2,50	-
1724	486512,47	2250984,48	Картометрический метод	2,50	-
1725	486537,24	2251003,1	Картометрический метод	2,50	-
1726	486608,52	2251148,33	Картометрический метод	2,50	-
1727	486646,14	2251289,9	Картометрический метод	2,50	-
1728	486728,67	2251388,97	Картометрический метод	2,50	-
1729	486718,26	2251464,08	Картометрический метод	2,50	-
1730	486666,7	2251380,72	Картометрический метод	2,50	-
1731	486584,6	2251228,61	Картометрический метод	2,50	-
1732	486492,45	2251050,35	Картометрический метод	2,50	-
1733	486412,08	2251008,76	Картометрический метод	2,50	-

Сведения о местоположении границ объекта

1734	485973,89	2250963,87	Картометрический метод	2,50	-
1735	485807,3	2251015,12	Картометрический метод	2,50	-
1736	485734,79	2251073,6	Картометрический метод	2,50	-
1737	485663,76	2251277,11	Картометрический метод	2,50	-
1738	485656,76	2251382,86	Картометрический метод	2,50	-
1739	485698,78	2251483,62	Картометрический метод	2,50	-
1740	485748,8	2251547,46	Картометрический метод	2,50	-
1741	485798,92	2251593,2	Картометрический метод	2,50	-
1742	485818,69	2251614,11	Картометрический метод	2,50	-
1743	485828,83	2251654,21	Картометрический метод	2,50	-
1744	485814,83	2251849,74	Картометрический метод	2,50	-
1745	485814,51	2251949,73	Картометрический метод	2,50	-
1746	485838,42	2251990,91	Картометрический метод	2,50	-

1747	485961,07	2252092,83	Картометрический метод	2,50	-
1748	486079,17	2252160,77	Картометрический метод	2,50	-
1749	486209,2	2252213,43	Картометрический метод	2,50	-
1750	486629,33	2252363,43	Картометрический метод	2,50	-
1751	486634,06	2252343,25	Картометрический метод	2,50	-
1752	486986,92	2252471,9	Картометрический метод	2,50	-
1753	486978,69	2252482,44	Картометрический метод	2,50	-
1754	486969,47	2252481,94	Картометрический метод	2,50	-
1755	486938,62	2252468,39	Картометрический метод	2,50	-
1756	486920,75	2252454,99	Картометрический метод	2,50	-
1757	486909,44	2252450,62	Картометрический метод	2,50	-
1758	486885,76	2252450,68	Картометрический метод	2,50	-
1759	486835,39	2252439,78	Картометрический метод	2,50	-
1760	486520,73	2252335,03	Картометрический метод	2,50	-
1761	486303,14	2252258,18	Картометрический метод	2,50	-
1762	486174,67	2252209,31	Картометрический метод	2,50	-
1763	486054,19	2252154,14	Картометрический метод	2,50	-
1764	485934,62	2252087,02	Картометрический метод	2,50	-
1765	485654,31	2251899,38	Картометрический метод	2,50	-
1766	485635,21	2251886,95	Картометрический метод	2,50	-
1767	485622,3	2251873	Картометрический метод	2,50	-
1768	485623,06	2251860,92	Картометрический метод	2,50	-
1769	485624,22	2251854,91	Картометрический метод	2,50	-
1770	485611,59	2251849,22	Картометрический метод	2,50	-
1771	485608,66	2251835,15	Картометрический метод	2,50	-
1772	485608,09	2251827,75	Картометрический метод	2,50	-
1773	485613,3	2251790,83	Картометрический метод	2,50	-
1774	485635,88	2251720,96	Картометрический метод	2,50	-
1775	485636,4	2251609,51	Картометрический метод	2,50	-
1776	485624,01	2251517,32	Картометрический метод	2,50	-
1777	485599,94	2251434,48	Картометрический метод	2,50	-
1778	485601,6	2251326,76	Картометрический метод	2,50	-
1779	485594,57	2251249,12	Картометрический метод	2,50	-
1780	485594,35	2251150,67	Картометрический метод	2,50	-
1781	485574,89	2250968,94	Картометрический метод	2,50	-
1782	485561,99	2250936,57	Картометрический метод	2,50	-
1783	485537,25	2250898,5	Картометрический метод	2,50	-
1784	485459,31	2250834,01	Картометрический метод	2,50	-

Сведения о местоположении границ объекта

1785	485445,1	2250808,82	Картометрический метод	2,50	-
1786	485459,65	2250808,3	Картометрический метод	2,50	-
1787	485468,48	2250802,59	Картометрический метод	2,50	-
1788	485484,58	2250810,38	Картометрический метод	2,50	-
1789	485518,79	2250823,52	Картометрический метод	2,50	-

1790	485556,99	2250830,94	Картометрический метод	2,50	-
1791	485606,46	2250833,06	Картометрический метод	2,50	-
1792	485652,09	2250823,52	Картометрический метод	2,50	-
1793	485771,61	2250798,09	Картометрический метод	2,50	-
1794	485802,38	2250798,09	Картометрический метод	2,50	-
1795	485827,85	2250808,69	Картометрический метод	2,50	-
1796	485856,49	2250834,14	Картометрический метод	2,50	-
1797	485883,69	2250858,14	Картометрический метод	2,50	-
1798	485921,07	2250841,38	Картометрический метод	2,50	-
1799	485961,11	2250826,34	Картометрический метод	2,50	-
1800	485963,24	2250901,55	Картометрический метод	2,50	-
1801	485972,31	2250953,78	Картометрический метод	2,50	-
1802	486350,93	2250995,33	Картометрический метод	2,50	-
1803	486352,97	2250976,96	Картометрический метод	2,50	-
1804	486367,32	2250955,25	Картометрический метод	2,50	-
1805	486343,57	2250918,62	Картометрический метод	2,50	-
1806	486333,62	2250887,99	Картометрический метод	2,50	-
1807	486331,97	2250849,26	Картометрический метод	2,50	-
1808	486337,72	2250796,9	Картометрический метод	2,50	-
1809	486346,77	2250776,08	Картометрический метод	2,50	-
1810	486335,96	2250735,3	Картометрический метод	2,50	-
1811	486336,21	2250714,5	Картометрический метод	2,50	-
1812	486341,85	2250693,71	Картометрический метод	2,50	-
1813	486317,3	2250646,69	Картометрический метод	2,50	-
1814	486296,78	2250625,96	Картометрический метод	2,50	-
1815	486284,82	2250597,35	Картометрический метод	2,50	-
1816	486278,77	2250576,38	Картометрический метод	2,50	-
1817	486261,66	2250559,58	Картометрический метод	2,50	-
1818	486247,72	2250536,12	Картометрический метод	2,50	-
1819	486240,59	2250507,59	Картометрический метод	2,50	-
1820	486228,44	2250472,31	Картометрический метод	2,50	-
1821	486227,03	2250436,83	Картометрический метод	2,50	-
1822	486235,13	2250400,57	Картометрический метод	2,50	-
1823	486233,74	2250378,25	Картометрический метод	2,50	-
1824	486217,66	2250336	Картометрический метод	2,50	-
1825	486216,31	2250318,81	Картометрический метод	2,50	-
1826	486222,8	2250291,89	Картометрический метод	2,50	-
1827	486220,09	2250261,77	Картометрический метод	2,50	-
1828	486221,65	2250246,74	Картометрический метод	2,50	-
1829	486215,52	2250212,37	Картометрический метод	2,50	-
1830	486222,87	2250184,4	Картометрический метод	2,50	-
1831	486218,79	2250160,09	Картометрический метод	2,50	-
1832	486226,06	2250126,59	Картометрический метод	2,50	-
1833	486219,46	2250109,52	Картометрический метод	2,50	-
1834	486217,31	2250090,36	Картометрический метод	2,50	-
1835	486201,13	2250074,03	Картометрический метод	2,50	-

Сведения о местоположении границ объекта					
1836	486185,38	2250048,96	Картометрический метод	2,50	-
1837	486182,45	2250030,39	Картометрический метод	2,50	-
1838	486185,2	2249993,91	Картометрический метод	2,50	-
1839	486194,21	2249962,8	Картометрический метод	2,50	-
1840	486180,52	2249942,73	Картометрический метод	2,50	-
1841	486175,29	2249920,68	Картометрический метод	2,50	-
1842	486158,77	2249892,98	Картометрический метод	2,50	-
1843	486152,1	2249867,03	Картометрический метод	2,50	-
1844	486150,91	2249843,76	Картометрический метод	2,50	-
1845	486141,72	2249807,29	Картометрический метод	2,50	-
1846	486140,36	2249789,93	Картометрический метод	2,50	-
1847	486114,86	2249775,23	Картометрический метод	2,50	-
1848	486098,21	2249753,87	Картометрический метод	2,50	-
1849	486086,52	2249728,53	Картометрический метод	2,50	-
1850	486077,31	2249689,7	Картометрический метод	2,50	-
1851	486078,47	2249670,63	Картометрический метод	2,50	-
1852	486067,13	2249659,04	Картометрический метод	2,50	-
1853	486045,84	2249652,85	Картометрический метод	2,50	-
1854	486020,64	2249637,92	Картометрический метод	2,50	-
1855	486005,68	2249618,59	Картометрический метод	2,50	-
1856	485998,47	2249587,52	Картометрический метод	2,50	-
1857	485950,22	2249535,29	Картометрический метод	2,50	-
1858	485891,58	2249500,97	Картометрический метод	2,50	-
1859	485804,22	2249494,88	Картометрический метод	2,50	-
1860	485723,31	2249494,02	Картометрический метод	2,50	-
1861	485712,01	2249506,44	Картометрический метод	2,50	-
1862	485706,37	2249578,71	Картометрический метод	2,50	-
1863	485701,51	2249699,91	Картометрический метод	2,50	-
1864	485698,55	2249850,3	Картометрический метод	2,50	-
1865	485686,12	2249925,2	Картометрический метод	2,50	-
1866	485490,93	2249964,84	Картометрический метод	2,50	-
1867	485483,77	2249969,95	Картометрический метод	2,50	-
1868	485319,92	2249968,41	Картометрический метод	2,50	-
1869	485289,39	2249977,39	Картометрический метод	2,50	-
1870	485286,83	2249925,21	Картометрический метод	2,50	-
1871	485401,93	2249916,76	Картометрический метод	2,50	-
1872	485438,73	2249913,41	Картометрический метод	2,50	-
1873	485473,52	2249899,36	Картометрический метод	2,50	-
1874	485501,62	2249875,27	Картометрический метод	2,50	-
1875	485587,77	2249854,01	Картометрический метод	2,50	-
1876	485600,65	2249848,49	Картометрический метод	2,50	-
1877	485622,7	2249787,61	Картометрический метод	2,50	-
1878	485623,35	2249740,11	Картометрический метод	2,50	-

1879	485612,63	2249704	Картометрический метод	2,50	-
1880	485605,24	2249651,81	Картометрический метод	2,50	-
1881	485595,63	2249526,75	Картометрический метод	2,50	-
1882	485183,66	2249613,02	Картометрический метод	2,50	-
1883	485187,06	2249830,69	Картометрический метод	2,50	-
1884	485130,26	2249830,69	Картометрический метод	2,50	-
1885	485147,05	2250166,42	Картометрический метод	2,50	-
1886	485064,67	2250169,82	Картометрический метод	2,50	-

Сведения о местоположении границ объекта

1887	485045,71	2250351,11	Картометрический метод	2,50	-
1888	485009,17	2250363,78	Картометрический метод	2,50	-
1889	484980,87	2250383,28	Картометрический метод	2,50	-
1890	484803,29	2250535,71	Картометрический метод	2,50	-
1891	484728,65	2250580,38	Картометрический метод	2,50	-
1892	484660,2	2250629,13	Картометрический метод	2,50	-
1893	484631,37	2250634,26	Картометрический метод	2,50	-
1894	484560,34	2250625,54	Картометрический метод	2,50	-
1895	484439,39	2250618,87	Картометрический метод	2,50	-
1896	484387,4	2250631,19	Картометрический метод	2,50	-
1897	484352,91	2250660,96	Картометрический метод	2,50	-
1898	484339,74	2250683,39	Картометрический метод	2,50	-
1899	484332,58	2250672,08	Картометрический метод	2,50	-
1900	484320	2250674,25	Картометрический метод	2,50	-
1901	484302,37	2250652,68	Картометрический метод	2,50	-
1902	484403,71	2250600,2	Картометрический метод	2,50	-
1903	484701,09	2250567,92	Картометрический метод	2,50	-
1904	484967,2	2250313,01	Картометрический метод	2,50	-
1905	485093,2	2250062,7	Картометрический метод	2,50	-
1906	485036,59	2249795,91	Картометрический метод	2,50	-
1907	484928,38	2249659,91	Картометрический метод	2,50	-
1908	484718,81	2249747,26	Картометрический метод	2,50	-
1909	484545,97	2249839,13	Картометрический метод	2,50	-
1910	484454,96	2249849,57	Картометрический метод	2,50	-
1911	484250,82	2249886,98	Картометрический метод	2,50	-
1912	484193,4	2249963,79	Картометрический метод	2,50	-
1913	484168,12	2249877,8	Картометрический метод	2,50	-
1914	484047,57	2249872,19	Картометрический метод	2,50	-
1915	483903,52	2249838,67	Картометрический метод	2,50	-
1916	483878,07	2249850,02	Картометрический метод	2,50	-
1917	483874,13	2249839,78	Картометрический метод	2,50	-
1918	483865,62	2249842,46	Картометрический метод	2,50	-
1919	483859,34	2249837,95	Картометрический метод	2,50	-
1920	483834,12	2249795,82	Картометрический метод	2,50	-
1921	483788,12	2249715,98	Картометрический метод	2,50	-

1922	483670,33	2249519,16	Картометрический метод	2,50	-
1923	483602,17	2249426,44	Картометрический метод	2,50	-
1924	483522,9	2249326,75	Картометрический метод	2,50	-
1925	483500,67	2249302,84	Картометрический метод	2,50	-
1926	483428,53	2249225,3	Картометрический метод	2,50	-
1927	483324,36	2249115,54	Картометрический метод	2,50	-
1928	483218,13	2249019,87	Картометрический метод	2,50	-
1929	483201,76	2249005,13	Картометрический метод	2,50	-
1930	483126,66	2248937,02	Картометрический метод	2,50	-
1931	483060,94	2248884,54	Картометрический метод	2,50	-
1932	482935,28	2248784,38	Картометрический метод	2,50	-
1933	482890,83	2248747,49	Картометрический метод	2,50	-
1934	482875,44	2248731,79	Картометрический метод	2,50	-
1935	482877,16	2248722,96	Картометрический метод	2,50	-
1936	482882,79	2248714,87	Картометрический метод	2,50	-
1937	482873,98	2248705,17	Картометрический метод	2,50	-

Сведения о местоположении границ объекта

1938	482865,9	2248712,73	Картометрический метод	2,50	-
1939	482855,11	2248715,67	Картометрический метод	2,50	-
1940	482818,38	2248688,35	Картометрический метод	2,50	-
1941	482805,03	2248670,01	Картометрический метод	2,50	-
1942	482799,99	2248666,04	Картометрический метод	2,50	-
1943	482782,58	2248659,49	Картометрический метод	2,50	-
1944	482756,86	2248643,65	Картометрический метод	2,50	-
1945	482696,58	2248598,62	Картометрический метод	2,50	-
1946	482503,28	2248453,21	Картометрический метод	2,50	-
1947	482442,56	2248392,91	Картометрический метод	2,50	-
1948	482397,69	2248372,98	Картометрический метод	2,50	-
1949	482244,68	2248255,7	Картометрический метод	2,50	-
1950	482160,71	2248192,66	Картометрический метод	2,50	-
1951	482002,55	2248075,15	Картометрический метод	2,50	-
1952	481915,1	2248012,44	Картометрический метод	2,50	-
1953	481881,47	2247981,9	Картометрический метод	2,50	-
1954	481874,03	2247961,34	Картометрический метод	2,50	-
1955	481869,06	2247930,53	Картометрический метод	2,50	-
1956	481866,24	2247911,11	Картометрический метод	2,50	-
1957	481888,1	2247926,26	Картометрический метод	2,50	-
1958	481920,99	2247949,02	Картометрический метод	2,50	-
1959	481953,89	2247971,79	Картометрический метод	2,50	-
1960	482205,79	2248135,69	Картометрический метод	2,50	-
1961	482340,87	2248241,72	Картометрический метод	2,50	-
1962	482360,97	2248242,84	Картометрический метод	2,50	-
1963	482377,71	2248226,09	Картометрический метод	2,50	-
1964	482387,76	2248188,14	Картометрический метод	2,50	-

1965	482376,6	2248162,46	Картометрический метод	2,50	-
1966	482312,96	2248110	Картометрический метод	2,50	-
1967	482309,6	2248088,98	Картометрический метод	2,50	-
1968	482367,66	2248034,09	Картометрический метод	2,50	-
1969	482417,97	2247982,2	Картометрический метод	2,50	-
1970	482060,65	2247662,41	Картометрический метод	2,50	-
1971	482076,28	2247651,24	Картометрический метод	2,50	-
1972	482087,45	2247621,1	Картометрический метод	2,50	-
1973	482099,73	2247618,87	Картометрический метод	2,50	-
1974	482490,47	2247881,15	Картометрический метод	2,50	-
1975	482486,07	2247890,9	Картометрический метод	2,50	-
1976	482518,16	2247895,87	Картометрический метод	2,50	-
1977	482531,5	2247927,56	Картометрический метод	2,50	-
1978	482549,23	2247957,68	Картометрический метод	2,50	-
1979	482537,46	2247970,24	Картометрический метод	2,50	-
1980	482516,12	2247963,65	Картометрический метод	2,50	-
1981	482492,43	2247937,76	Картометрический метод	2,50	-
1982	482476,74	2247930,71	Картометрический метод	2,50	-
1983	482447,06	2247967,98	Картометрический метод	2,50	-
1984	482477,05	2247986,72	Картометрический метод	2,50	-
1985	482499,33	2248008,05	Картометрический метод	2,50	-
1986	482504,12	2248031,82	Картометрический метод	2,50	-
1987	482543,14	2248013,4	Картометрический метод	2,50	-
1988	482539,78	2248026,9	Картометрический метод	2,50	-

Сведения о местоположении границ объекта

1989	482538,55	2248027,26	Картометрический метод	2,50	-
1990	482538,36	2248032,62	Картометрический метод	2,50	-
1991	482518,66	2248111,83	Картометрический метод	2,50	-
1992	482473,93	2248290,75	Картометрический метод	2,50	-
1993	482459,17	2248312,18	Картометрический метод	2,50	-
1994	482466,75	2248319,48	Картометрический метод	2,50	-
1995	482466,15	2248321,88	Картометрический метод	2,50	-
1996	482544,38	2248394,31	Картометрический метод	2,50	-
1997	482724,12	2248567,55	Картометрический метод	2,50	-
1998	482728,75	2248571,44	Картометрический метод	2,50	-
1999	482850,06	2248673,24	Картометрический метод	2,50	-
2000	482902,65	2248698,12	Картометрический метод	2,50	-
2001	482985,48	2248660,52	Картометрический метод	2,50	-
2002	482979,2	2248635,73	Картометрический метод	2,50	-
2003	483018,75	2248621,29	Картометрический метод	2,50	-
2004	482971,2	2248517,9	Картометрический метод	2,50	-
2005	482971,2	2248484,02	Картометрический метод	2,50	-
2006	483007,76	2248465,97	Картометрический метод	2,50	-
2007	483019,38	2248563,24	Картометрический метод	2,50	-

2008	483040,09	2248601,52	Картометрический метод	2,50	-
2009	483059,86	2248602,77	Картометрический метод	2,50	-
2010	483091,97	2248583,23	Картометрический метод	2,50	-
2011	483095,94	2248587,54	Картометрический метод	2,50	-
2012	483067	2248611,52	Картометрический метод	2,50	-
2013	483079,56	2248655,76	Картометрический метод	2,50	-
2014	483294,02	2248865,58	Картометрический метод	2,50	-
2015	483222,21	2249008,61	Картометрический метод	2,50	-
2016	483302,37	2249076,59	Картометрический метод	2,50	-
2017	483395,65	2249163,41	Картометрический метод	2,50	-
2018	483607,74	2249368,52	Картометрический метод	2,50	-
2019	483605,96	2249373,64	Картометрический метод	2,50	-
2020	483648,92	2249436,46	Картометрический метод	2,50	-
2021	483663,87	2249460,54	Картометрический метод	2,50	-
2022	483687,76	2249485,84	Картометрический метод	2,50	-
2023	483698,89	2249506	Картометрический метод	2,50	-
2024	483670,11	2249355,76	Картометрический метод	2,50	-
2025	483645	2249357,64	Картометрический метод	2,50	-
2026	483632,76	2249335,99	Картометрический метод	2,50	-
2027	483652,22	2249300,53	Картометрический метод	2,50	-
2028	483642,75	2249267,95	Картометрический метод	2,50	-
2029	483642,27	2249266,28	Картометрический метод	2,50	-
2030	483634,54	2249251,46	Картометрический метод	2,50	-
2031	483636,41	2249227,85	Картометрический метод	2,50	-
2032	483648,73	2249220,71	Картометрический метод	2,50	-
2033	483619,86	2248999,81	Картометрический метод	2,50	-
2034	483602,91	2248914,15	Картометрический метод	2,50	-
2035	483690,47	2248912,57	Картометрический метод	2,50	-
2036	483726,88	2248903,78	Картометрический метод	2,50	-
2037	483726,72	2248878,3	Картометрический метод	2,50	-
2038	483722,95	2248867,7	Картометрический метод	2,50	-
2039	483722,95	2248714,12	Картометрический метод	2,50	-

Сведения о местоположении границ объекта

2040	483745,08	2248702,16	Картометрический метод	2,50	-
2041	483727,12	2248630,37	Картометрический метод	2,50	-
2042	483732,52	2248580,54	Картометрический метод	2,50	-
2043	483798,27	2248559,36	Картометрический метод	2,50	-
2044	483792,62	2248509,15	Картометрический метод	2,50	-
2045	483850,37	2248487,81	Картометрический метод	2,50	-
2046	484012,62	2248453,95	Картометрический метод	2,50	-
2047	484084,98	2248477,01	Картометрический метод	2,50	-
2048	484096,26	2248495,22	Картометрический метод	2,50	-
2049	484160,61	2248515,61	Картометрический метод	2,50	-
2050	484175,98	2248542,6	Картометрический метод	2,50	-

2051	484183,2	2248581,82	Картометрический метод	2,50	-
2052	484215,53	2248604,72	Картометрический метод	2,50	-
2053	484242,99	2248613,35	Картометрический метод	2,50	-
2054	484297,91	2248609,26	Картометрический метод	2,50	-
2055	484317,37	2248614,6	Картометрический метод	2,50	-
2056	484331,81	2248600,79	Картометрический метод	2,50	-
2057	484337,34	2248557,42	Картометрический метод	2,50	-
2058	484376,6	2248569,93	Картометрический метод	2,50	-
2059	484387,66	2248575	Картометрический метод	2,50	-
2060	484596,78	2248647,31	Картометрический метод	2,50	-
2061	484971,26	2248779,97	Картометрический метод	2,50	-
2062	484984,16	2248785,04	Картометрический метод	2,50	-
2063	484989,64	2248707,77	Картометрический метод	2,50	-
2064	485062,29	2248703,3	Картометрический метод	2,50	-
2065	485227,35	2248737,31	Картометрический метод	2,50	-
2066	485429,16	2248762,37	Картометрический метод	2,50	-
2067	485628,79	2248788,11	Картометрический метод	2,50	-
2068	485681,51	2248784,59	Картометрический метод	2,50	-
2069	485706,28	2248763,81	Картометрический метод	2,50	-
2070	485716,75	2248591,41	Картометрический метод	2,50	-
2071	485813,81	2248610,79	Картометрический метод	2,50	-
2072	485923,34	2248626,1	Картометрический метод	2,50	-
2073	486102,66	2248638,1	Картометрический метод	2,50	-
2074	486187,61	2248646,28	Картометрический метод	2,50	-
2075	486276,07	2248640,41	Картометрический метод	2,50	-
2076	486290,22	2248615,73	Картометрический метод	2,50	-
2077	486311,26	2248618,12	Картометрический метод	2,50	-
2078	486331,25	2248581,14	Картометрический метод	2,50	-
2079	486338,26	2248578,13	Картометрический метод	2,50	-
2080	486354,29	2248574,13	Картометрический метод	2,50	-
2081	486392,34	2248566,12	Картометрический метод	2,50	-
2082	486432,39	2248551,1	Картометрический метод	2,50	-
2083	486444,41	2248553,1	Картометрический метод	2,50	-
2084	486472,44	2248575,13	Картометрический метод	2,50	-
1616	486506,49	2248602,17	Картометрический метод	2,50	-
2085	485600,06	2248952,69	Картометрический метод	2,50	-
2086	485619,23	2249371,54	Картометрический метод	2,50	-
2087	485588,61	2249407,2	Картометрический метод	2,50	-
2088	485373,17	2249476,64	Картометрический метод	2,50	-

Сведения о местоположении границ объекта

2089	485215,89	2249508,52	Картометрический метод	2,50	-
2090	485171,14	2249498,36	Картометрический метод	2,50	-
2091	485120,95	2249470,59	Картометрический метод	2,50	-

2092	485133,88	2249576,99	Картометрический метод	2,50	-
2093	485116,27	2249604,11	Картометрический метод	2,50	-
2094	484960,94	2249661,47	Картометрический метод	2,50	-
2095	484926,71	2249655,19	Картометрический метод	2,50	-
2096	484716,69	2249742,73	Картометрический метод	2,50	-
2097	484569,41	2249817,64	Картометрический метод	2,50	-
2098	484416,48	2248585,61	Картометрический метод	2,50	-
2099	484984,09	2248788,11	Картометрический метод	2,50	-
2100	485054,89	2248800,3	Картометрический метод	2,50	-
2101	485333,76	2248879,23	Картометрический метод	2,50	-
2102	485564,4	2248904,36	Картометрический метод	2,50	-
2085	485600,06	2248952,69	Картометрический метод	2,50	-
2103	484081,7	2248481,22	Картометрический метод	2,50	-
2104	484092,98	2248499,43	Картометрический метод	2,50	-
2105	484157,23	2248519,79	Картометрический метод	2,50	-
2106	484171,22	2248544,34	Картометрический метод	2,50	-
2107	484178,65	2248584,73	Картометрический метод	2,50	-
2108	484213,28	2248609,26	Картометрический метод	2,50	-
2109	484242,41	2248618,41	Картометрический метод	2,50	-
2110	484297,42	2248614,32	Картометрический метод	2,50	-
2111	484317,08	2248619,71	Картометрический метод	2,50	-
2112	484378,23	2248609,15	Картометрический метод	2,50	-
2113	484411,35	2248906,51	Картометрический метод	2,50	-
2114	484500,8	2249578,19	Картометрический метод	2,50	-
2115	484541,18	2249810,69	Картометрический метод	2,50	-
2116	484224,55	2249869,71	Картометрический метод	2,50	-
2117	484048,14	2249861,81	Картометрический метод	2,50	-
2118	483878,05	2249820,04	Картометрический метод	2,50	-
2119	483703,27	2249503,58	Картометрический метод	2,50	-
2120	483675,05	2249354,9	Картометрический метод	2,50	-
2121	483653,68	2249219,99	Картометрический метод	2,50	-
2122	483624,8	2248999	Картометрический метод	2,50	-
2123	483608,98	2248919,05	Картометрический метод	2,50	-
2124	483691,11	2248917,56	Картометрический метод	2,50	-
2125	483731,9	2248907,72	Картометрический метод	2,50	-
2126	483731,72	2248877,6	Картометрический метод	2,50	-
2127	483727,96	2248864,04	Картометрический метод	2,50	-
2128	483727,96	2248718,1	Картометрический метод	2,50	-
2129	483750,79	2248704,6	Картометрический метод	2,50	-
2130	483732,5	2248627,18	Картометрический метод	2,50	-
2131	483737,14	2248584,3	Картометрический метод	2,50	-
2132	483803,7	2248562,87	Картометрический метод	2,50	-
2133	483798,03	2248512,49	Картометрический метод	2,50	-
2134	483851,75	2248492,64	Картометрический метод	2,50	-
2135	484011,1	2248458,72	Картометрический метод	2,50	-
2103	484081,7	2248481,22	Картометрический метод	2,50	-

Сведения о местоположении границ объекта					
2136	482386,43	2247674,66	Картометрический метод	2,50	-
2137	482382,94	2247658,6	Картометрический метод	2,50	-
2138	482345,38	2247632,88	Картометрический метод	2,50	-
2139	482331,94	2247669,08	Картометрический метод	2,50	-
2140	482293,98	2247654,57	Картометрический метод	2,50	-
2141	482149,97	2247550,77	Картометрический метод	2,50	-
2142	482000,37	2247453,67	Картометрический метод	2,50	-
2143	481960,18	2247441,4	Картометрический метод	2,50	-
2144	481905,47	2247574,24	Картометрический метод	2,50	-
2145	481806,33	2247502,46	Картометрический метод	2,50	-
2146	481784,95	2247358,75	Картометрический метод	2,50	-
2147	481770,62	2247264,95	Картометрический метод	2,50	-
2148	481760,97	2247228,33	Картометрический метод	2,50	-
2149	481774,52	2247237,49	Картометрический метод	2,50	-
2150	482125,72	2247473,13	Картометрический метод	2,50	-
2151	482384,52	2247646,97	Картометрический метод	2,50	-
2136	482386,43	2247674,66	Картометрический метод	2,50	-
ЗУ1(17)					
2152	485081,34	2248261,56	Картометрический метод	2,50	-
2153	485086,95	2248284,24	Картометрический метод	2,50	-
2154	485082,14	2248306,38	Картометрический метод	2,50	-
2155	485013,84	2248323,1	Картометрический метод	2,50	-
2156	485017,61	2248266,4	Картометрический метод	2,50	-
2157	485045,76	2248254,54	Картометрический метод	2,50	-
2152	485081,34	2248261,56	Картометрический метод	2,50	-
ЗУ1(18)					
2158	485405,11	2247715,98	Картометрический метод	2,50	-
2159	485408,38	2247728,03	Картометрический метод	2,50	-
2160	485374,48	2247755,05	Картометрический метод	2,50	-
2161	485346,94	2247766,07	Картометрический метод	2,50	-
2162	485326,11	2247761,6	Картометрический метод	2,50	-
2163	485316,29	2247749,55	Картометрический метод	2,50	-
2164	485314,74	2247731,66	Картометрический метод	2,50	-
2165	485319,21	2247718,4	Картометрический метод	2,50	-
2166	485332,97	2247707,04	Картометрический метод	2,50	-
2167	485351,92	2247703,77	Картометрический метод	2,50	-
2168	485384,62	2247707,03	Картометрический метод	2,50	-
2158	485405,11	2247715,98	Картометрический метод	2,50	-
ЗУ1(19)					
2169	485317,37	2247997,85	Картометрический метод	2,50	-
2170	485325,91	2248013,17	Картометрический метод	2,50	-
2171	485323,17	2248028,36	Картометрический метод	2,50	-
2172	485305,83	2248046,42	Картометрический метод	2,50	-
2173	485290,79	2248051,34	Картометрический метод	2,50	-
2174	485275,9	2248047,88	Картометрический метод	2,50	-
2175	485260,28	2248033,86	Картометрический метод	2,50	-

2176	485249,28	2248018,82	Картометрический метод	2,50	-
2177	485242,04	2247997,44	Картометрический метод	2,50	-
2178	485236,54	2247983,85	Картометрический метод	2,50	-
2179	485235,81	2247963,03	Картометрический метод	2,50	-
2180	485245,64	2247953,35	Картометрический метод	2,50	-

Сведения о местоположении границ объекта

2181	485264,01	2247953,06	Картометрический метод	2,50	-
2169	485317,37	2247997,85	Картометрический метод	2,50	-
ЗУ1(20)					
2182	485117,83	2247924,67	Картометрический метод	2,50	-
2183	485119,09	2247937,38	Картометрический метод	2,50	-
2184	485113,23	2247948,12	Картометрический метод	2,50	-
2185	485099,8	2247959,57	Картометрический метод	2,50	-
2186	485087,45	2247962	Картометрический метод	2,50	-
2187	485073,92	2247957,05	Картометрический метод	2,50	-
2188	485064,53	2247946,59	Картометрический метод	2,50	-
2189	485064,17	2247931,17	Картометрический метод	2,50	-
2190	485069,12	2247918,55	Картометрический метод	2,50	-
2191	485084,09	2247912,06	Картометрический метод	2,50	-
2192	485099,06	2247911,51	Картометрический метод	2,50	-
2193	485108,35	2247914,75	Картометрический метод	2,50	-
2182	485117,83	2247924,67	Картометрический метод	2,50	-
ЗУ1(21)					
2194	482682,76	2248622,91	Картометрический метод	2,50	-
2195	482875,85	2248778,34	Картометрический метод	2,50	-
2196	482887,9	2248791,4	Картометрический метод	2,50	-
2197	482899,68	2248800,93	Картометрический метод	2,50	-
2198	482910,46	2248807,01	Картометрический метод	2,50	-
2199	482925,85	2248816,54	Картометрический метод	2,50	-
2200	483045,41	2248903,47	Картометрический метод	2,50	-
2201	483187,18	2249022,33	Картометрический метод	2,50	-
2202	483207,73	2249041,44	Картометрический метод	2,50	-
2203	483307,06	2249133,79	Картометрический метод	2,50	-
2204	483403,53	2249235,95	Картометрический метод	2,50	-
2205	483409,88	2249242,68	Картометрический метод	2,50	-
2206	483501,49	2249348,34	Картометрический метод	2,50	-
2207	483580,46	2249443,01	Картометрический метод	2,50	-
2208	483645,51	2249535,84	Картометрический метод	2,50	-
2209	483764,5	2249728,59	Картометрический метод	2,50	-
2210	483809,6	2249808,4	Картометрический метод	2,50	-
2211	483827,37	2249836,87	Картометрический метод	2,50	-
2212	483835,24	2249855,37	Картометрический метод	2,50	-
2213	483823,03	2249860,52	Картометрический метод	2,50	-
2214	483825,86	2249871,22	Картометрический метод	2,50	-
2215	483845,69	2249868,4	Картометрический метод	2,50	-
2216	483864,2	2249906,52	Картометрический метод	2,50	-

2217	483992,26	2250139,76	Картометрический метод	2,50	-
2218	484027,78	2250206,8	Картометрический метод	2,50	-
2219	483970,83	2250212,01	Картометрический метод	2,50	-
2220	484017,97	2250451,18	Картометрический метод	2,50	-
2221	483927,57	2250480,76	Картометрический метод	2,50	-
2222	483985,07	2250658,27	Картометрический метод	2,50	-
2223	484042,13	2250733,21	Картометрический метод	2,50	-
2224	484139,23	2250707,04	Картометрический метод	2,50	-
2225	484276,23	2250658,95	Картометрический метод	2,50	-
2226	484297,88	2250694,33	Картометрический метод	2,50	-
2227	484282,83	2250702,36	Картометрический метод	2,50	-

Сведения о местоположении границ объекта

2228	484288,46	2250713,77	Картометрический метод	2,50	-
2229	484129,68	2250764,65	Картометрический метод	2,50	-
2230	483996,24	2250837,57	Картометрический метод	2,50	-
2231	483664,72	2251099,69	Картометрический метод	2,50	-
2232	483689,7	2251135,47	Картометрический метод	2,50	-
2233	483794,78	2251202,15	Картометрический метод	2,50	-
2234	483871,12	2251250,33	Картометрический метод	2,50	-
2235	483940,71	2251302,54	Картометрический метод	2,50	-
2236	484051,1	2251403,49	Картометрический метод	2,50	-
2237	484064,69	2251438,89	Картометрический метод	2,50	-
2238	484049,19	2251460,21	Картометрический метод	2,50	-
2239	484007	2251466,04	Картометрический метод	2,50	-
2240	483934,73	2251427,92	Картометрический метод	2,50	-
2241	483889,31	2251369,01	Картометрический метод	2,50	-
2242	483788,95	2251263,26	Картометрический метод	2,50	-
2243	483701,07	2251205,46	Картометрический метод	2,50	-
2244	483583,5	2251156,82	Картометрический метод	2,50	-
2245	483346,35	2251310,27	Картометрический метод	2,50	-
2246	483478,89	2251447,23	Картометрический метод	2,50	-
2247	483549,57	2251510,15	Картометрический метод	2,50	-
2248	483585,38	2251587,93	Картометрический метод	2,50	-
2249	483591,92	2251626,57	Картометрический метод	2,50	-
2250	483578,61	2251659,97	Картометрический метод	2,50	-
2251	483530,58	2251676,17	Картометрический метод	2,50	-
2252	483489,33	2251687,41	Картометрический метод	2,50	-
2253	483455,39	2251721,09	Картометрический метод	2,50	-
2254	483449,14	2251746,41	Картометрический метод	2,50	-
2255	483457,09	2251765,31	Картометрический метод	2,50	-
2256	483678,2	2251958,38	Картометрический метод	2,50	-
2257	483794,16	2252073,33	Картометрический метод	2,50	-
2258	483889,46	2252180,2	Картометрический метод	2,50	-
2259	483962,25	2252232,28	Картометрический метод	2,50	-

2260	484089,84	2252233,15	Картометрический метод	2,50	-
2261	484159,04	2252174,44	Картометрический метод	2,50	-
2262	484193,13	2252157,69	Картометрический метод	2,50	-
2263	484230,86	2252150,5	Картометрический метод	2,50	-
2264	484282,99	2252160,37	Картометрический метод	2,50	-
2265	484324,2	2252187,56	Картометрический метод	2,50	-
2266	484363,25	2252242,42	Картометрический метод	2,50	-
2267	484362,43	2252266,79	Картометрический метод	2,50	-
2268	484345,86	2252342,53	Картометрический метод	2,50	-
2269	484317,86	2252379,94	Картометрический метод	2,50	-
2270	484281,51	2252408,44	Картометрический метод	2,50	-
2271	484248,33	2252503,63	Картометрический метод	2,50	-
2272	484254,77	2252591,39	Картометрический метод	2,50	-
2273	484243,09	2252647,6	Картометрический метод	2,50	-
2274	484273,37	2252689,4	Картометрический метод	2,50	-
2275	484293,73	2252690,56	Картометрический метод	2,50	-
2276	484324,01	2252709,14	Картометрический метод	2,50	-
2277	484343,22	2252748,03	Картометрический метод	2,50	-
2278	484347,62	2252785,99	Картометрический метод	2,50	-

Сведения о местоположении границ объекта

2279	484345,5	2252825,44	Картометрический метод	2,50	-
2280	484343,81	2252854,85	Картометрический метод	2,50	-
2281	484496,33	2252997,65	Картометрический метод	2,50	-
2282	484533,01	2253013,91	Картометрический метод	2,50	-
2283	484544,63	2253046,38	Картометрический метод	2,50	-
2284	484543,49	2253085,31	Картометрический метод	2,50	-
2285	484584,24	2253182,26	Картометрический метод	2,50	-
2286	484591,22	2253224,04	Картометрический метод	2,50	-
2287	484584,24	2253257,14	Картометрический метод	2,50	-
2288	484569,1	2253297,2	Картометрический метод	2,50	-
2289	484569,69	2253356,99	Картометрический метод	2,50	-
2290	484588,9	2253386,6	Картометрический метод	2,50	-
2291	484653,49	2253427,43	Картометрический метод	2,50	-
2292	484729,79	2253463,81	Картометрический метод	2,50	-
2293	484756,56	2253481,22	Картометрический метод	2,50	-
2294	484775,18	2253506,75	Картометрический метод	2,50	-
2295	484768,5	2253546,15	Картометрический метод	2,50	-
2296	484750,15	2253562,5	Картометрический метод	2,50	-
2297	484735,6	2253562,5	Картометрический метод	2,50	-
2298	484652,36	2253494,97	Картометрический метод	2,50	-
2299	484572,97	2253451,44	Картометрический метод	2,50	-
2300	484559,1	2253447,71	Картометрический метод	2,50	-
2301	484541,16	2253450,46	Картометрический метод	2,50	-
2302	484521,95	2253503,28	Картометрический метод	2,50	-

2303	484507,39	2253514,9	Картометрический метод	2,50	-
2304	484471,88	2253517,8	Картометрический метод	2,50	-
2305	484441,6	2253507,93	Картометрический метод	2,50	-
2306	484400,73	2253482,93	Картометрический метод	2,50	-
2307	484371,92	2253473,87	Картометрический метод	2,50	-
2308	484346,7	2253472,35	Картометрический метод	2,50	-
2309	484322,88	2253483,66	Картометрический метод	2,50	-
2310	484308,71	2253501,75	Картометрический метод	2,50	-
2311	484278,1	2253652,17	Картометрический метод	2,50	-
2312	484289,35	2253669	Картометрический метод	2,50	-
2313	484520,88	2253825,7	Картометрический метод	2,50	-
2314	484720,47	2253976,98	Картометрический метод	2,50	-
2315	484732,51	2253978,95	Картометрический метод	2,50	-
2316	484746,01	2253979,41	Картометрический метод	2,50	-
2317	484762,47	2253973,18	Картометрический метод	2,50	-
2318	485402,12	2252840,72	Картометрический метод	2,50	-
2319	485821,52	2252090,54	Картометрический метод	2,50	-
2320	485814,55	2252068,82	Картометрический метод	2,50	-
2321	485726,49	2252006,73	Картометрический метод	2,50	-
2322	485698,35	2252004,8	Картометрический метод	2,50	-
2323	485678,04	2252022,78	Картометрический метод	2,50	-
2324	485551,7	2252252,44	Картометрический метод	2,50	-
2325	485544,67	2252279,74	Картометрический метод	2,50	-
2326	485517,39	2252315,15	Картометрический метод	2,50	-
2327	485461,47	2252342,6	Картометрический метод	2,50	-
2328	485491,66	2252297,56	Картометрический метод	2,50	-
2329	485522,72	2252225,88	Картометрический метод	2,50	-

Сведения о местоположении границ объекта

2330	485548,79	2252116,79	Картометрический метод	2,50	-
2331	485578,77	2252010,28	Картометрический метод	2,50	-
2332	485584,04	2251966,47	Картометрический метод	2,50	-
2333	485599,97	2251918,6	Картометрический метод	2,50	-
2334	485607,07	2251906,25	Картометрический метод	2,50	-
2335	485616,33	2251906,63	Картометрический метод	2,50	-
2336	485638,29	2251917,35	Картометрический метод	2,50	-
2337	485645,64	2251922,88	Картометрический метод	2,50	-
2338	485817,15	2252040,26	Картометрический метод	2,50	-
2339	485849,05	2252070,62	Картометрический метод	2,50	-
2340	485848,94	2252080,49	Картометрический метод	2,50	-
2341	485602,08	2252520,28	Картометрический метод	2,50	-
2342	485225,64	2253176,77	Картометрический метод	2,50	-
2343	485161,5	2253285,83	Картометрический метод	2,50	-
2344	484976,71	2253608,17	Картометрический метод	2,50	-
2345	484794,61	2253951,98	Картометрический метод	2,50	-

2346	484781,75	2253982,73	Картометрический метод	2,50	-
2347	484714,97	2254313,76	Картометрический метод	2,50	-
2348	484593,17	2255137,89	Картометрический метод	2,50	-
2349	484527,13	2255590,66	Картометрический метод	2,50	-
2350	484404,98	2256399,11	Картометрический метод	2,50	-
2351	484302,53	2257050,46	Картометрический метод	2,50	-
2352	484279,27	2257184,1	Картометрический метод	2,50	-
2353	484259,92	2257179,43	Картометрический метод	2,50	-
2354	484272,66	2257091,84	Картометрический метод	2,50	-
2355	484150,1	2257079,85	Картометрический метод	2,50	-
2356	484150,66	2257068,96	Картометрический метод	2,50	-
2357	484084,76	2257065,01	Картометрический метод	2,50	-
2358	484075,52	2257217,99	Картометрический метод	2,50	-
2359	484092	2257218,59	Картометрический метод	2,50	-
2360	484097,27	2257218,78	Картометрический метод	2,50	-
2361	484073,59	2257244,15	Картометрический метод	2,50	-
2362	483788,92	2257133,63	Картометрический метод	2,50	-
2363	483729,96	2257111,4	Картометрический метод	2,50	-
2364	483735,07	2257095,72	Картометрический метод	2,50	-
2365	483764,91	2257105,34	Картометрический метод	2,50	-
2366	484063,45	2257234,03	Картометрический метод	2,50	-
2367	484057,98	2257066,96	Картометрический метод	2,50	-
2368	483937,46	2257053,28	Картометрический метод	2,50	-
2369	483830,64	2257053,29	Картометрический метод	2,50	-
2370	483800,51	2257006,74	Картометрический метод	2,50	-
2371	484093,58	2256916,32	Картометрический метод	2,50	-
2372	484116,99	2256846,97	Картометрический метод	2,50	-
2373	484064,74	2256680,64	Картометрический метод	2,50	-
2374	484055,06	2256628,04	Картометрический метод	2,50	-
2375	484065,51	2256605,99	Картометрический метод	2,50	-
2376	484084,09	2256613,72	Картометрический метод	2,50	-
2377	484152,21	2256743,31	Картометрический метод	2,50	-
2378	484185,5	2256780,44	Картометрический метод	2,50	-
2379	484273,36	2256791,85	Картометрический метод	2,50	-
2380	484315,44	2256765,31	Картометрический метод	2,50	-

Сведения о местоположении границ объекта

2381	484526,34	2255510,87	Картометрический метод	2,50	-
2382	484494,71	2255513,86	Картометрический метод	2,50	-
2383	484450,08	2255529,99	Картометрический метод	2,50	-
2384	484337,06	2255549,33	Картометрический метод	2,50	-
2385	484148,36	2255615	Картометрический метод	2,50	-
2386	484148,36	2255836,85	Картометрический метод	2,50	-
2387	484118,23	2255806,72	Картометрический метод	2,50	-
2388	484093,58	2255719,08	Картометрический метод	2,50	-

2389	484057,97	2255604,05	Картометрический метод	2,50	-
2390	484057,97	2255469,84	Картометрический метод	2,50	-
2391	484044,28	2255272,65	Картометрический метод	2,50	-
2392	484014,27	2255185,95	Картометрический метод	2,50	-
2393	483958,5	2255100,21	Картометрический метод	2,50	-
2394	483795,03	2254900,18	Картометрический метод	2,50	-
2395	483800,51	2254785,15	Картометрический метод	2,50	-
2396	483767,64	2254661,9	Картометрический метод	2,50	-
2397	483734,78	2254440,06	Картометрический метод	2,50	-
2398	483802,72	2254418,58	Картометрический метод	2,50	-
2399	483847,57	2254452,37	Картометрический метод	2,50	-
2400	483909,23	2254478,63	Картометрический метод	2,50	-
2401	483910,04	2254567,31	Картометрический метод	2,50	-
2402	483916,2	2254589,28	Картометрический метод	2,50	-
2403	484099,03	2254668,59	Картометрический метод	2,50	-
2404	484219,16	2254740,94	Картометрический метод	2,50	-
2405	484240,07	2254771,75	Картометрический метод	2,50	-
2406	484243,82	2254907,86	Картометрический метод	2,50	-
2407	484262,05	2254928,89	Картометрический метод	2,50	-
2408	484397,71	2255016,64	Картометрический метод	2,50	-
2409	484420,23	2255007,53	Картометрический метод	2,50	-
2410	484457,77	2254911,07	Картометрический метод	2,50	-
2411	484470,1	2254910,54	Картометрический метод	2,50	-
2412	484474,66	2255101,71	Картометрический метод	2,50	-
2413	484480,29	2255112,03	Картометрический метод	2,50	-
2414	484555,89	2255137,21	Картометрический метод	2,50	-
2415	484594,81	2255056,21	Картометрический метод	2,50	-
2416	484641,38	2254694,67	Картометрический метод	2,50	-
2417	484674,24	2254491,99	Картометрический метод	2,50	-
2418	484742,72	2254012,67	Картометрический метод	2,50	-
2419	484322,94	2253711,01	Картометрический метод	2,50	-
2420	484252,47	2253685,01	Картометрический метод	2,50	-
2421	483781,17	2253617,54	Картометрический метод	2,50	-
2422	483676	2253628,48	Картометрический метод	2,50	-
2423	483410,16	2253742,1	Картометрический метод	2,50	-
2424	483371,01	2253869,07	Картометрический метод	2,50	-
2425	483348,99	2253893,71	Картометрический метод	2,50	-
2426	483346,4	2253944,15	Картометрический метод	2,50	-
2427	483315,06	2253945	Картометрический метод	2,50	-
2428	482850,13	2254163,53	Картометрический метод	2,50	-
2429	482831,49	2254167,84	Картометрический метод	2,50	-
2430	482512,78	2254216,98	Картометрический метод	2,50	-
2431	482466,63	2254223,83	Картометрический метод	2,50	-

Сведения о местоположении границ объекта

2432	482354,34	2254289,58	Картометрический метод	2,50	-
2433	482345,44	2254291,55	Картометрический метод	2,50	-
2434	482176,73	2254328,74	Картометрический метод	2,50	-
2435	482031,5	2254359,54	Картометрический метод	2,50	-
2436	481952,21	2254361,06	Картометрический метод	2,50	-
2437	481861,01	2254362,82	Картометрический метод	2,50	-
2438	481752,65	2254388,82	Картометрический метод	2,50	-
2439	481619,89	2254406,44	Картометрический метод	2,50	-
2440	481580,22	2254419,79	Картометрический метод	2,50	-
2441	481518,09	2254426,55	Картометрический метод	2,50	-
2442	481525,17	2254440,83	Картометрический метод	2,50	-
2443	481540,55	2254525,38	Картометрический метод	2,50	-
2444	481540,01	2254528,34	Картометрический метод	2,50	-
2445	481811,8	2255268,61	Картометрический метод	2,50	-
2446	482313,22	2255368,71	Картометрический метод	2,50	-
2447	482184,58	2255009,66	Картометрический метод	2,50	-
2448	482382,85	2255007,33	Картометрический метод	2,50	-
2449	482400,88	2255352,26	Картометрический метод	2,50	-
2450	482410,53	2255468,82	Картометрический метод	2,50	-
2451	482496,37	2255574,96	Картометрический метод	2,50	-
2452	482500,65	2255596,26	Картометрический метод	2,50	-
2453	482606,32	2255807,24	Картометрический метод	2,50	-
2454	482505,24	2255907,04	Картометрический метод	2,50	-
2455	482438,86	2255985,32	Картометрический метод	2,50	-
2456	482325,9	2256156,74	Картометрический метод	2,50	-
2457	482016,76	2256390,61	Картометрический метод	2,50	-
2458	482040,54	2256456	Картометрический метод	2,50	-
2459	482129,44	2256493,36	Картометрический метод	2,50	-
2460	482781,62	2256757,61	Картометрический метод	2,50	-
2461	482853,09	2256783,1	Картометрический метод	2,50	-
2462	482852,38	2256783,84	Картометрический метод	2,50	-
2463	482838,19	2256778,54	Картометрический метод	2,50	-
2464	482043,77	2256489,43	Картометрический метод	2,50	-
2465	481935,84	2256464,47	Картометрический метод	2,50	-
2466	481888,42	2256466,81	Картометрический метод	2,50	-
2467	481884,55	2256456,56	Картометрический метод	2,50	-
2468	481885,64	2256431,28	Картометрический метод	2,50	-
2469	481884,74	2256379,87	Картометрический метод	2,50	-
2470	481883,4	2256346,35	Картометрический метод	2,50	-
2471	481903,9	2256296,2	Картометрический метод	2,50	-
2472	481865,97	2256239,96	Картометрический метод	2,50	-
2473	481845,85	2256208,22	Картометрический метод	2,50	-
2474	481825,9	2256190,51	Картометрический метод	2,50	-
2475	481810,32	2256180,13	Картометрический метод	2,50	-
2476	481785,82	2256172,71	Картометрический метод	2,50	-
2477	481762,07	2256165,29	Картометрический метод	2,50	-

2478	481733,86	2256163,07	Картометрический метод	2,50	-
2479	481716,79	2256166,03	Картометрический метод	2,50	-
2480	481701,21	2256169,74	Картометрический метод	2,50	-
2481	481692,3	2256175,68	Картометрический метод	2,50	-
2482	481683,77	2256179,59	Картометрический метод	2,50	-

Сведения о местоположении границ объекта

2483	481672,52	2256186,55	Картометрический метод	2,50	-
2484	481652,7	2256192,45	Картометрический метод	2,50	-
2485	481637,16	2256199,95	Картометрический метод	2,50	-
2486	481598,06	2256224,05	Картометрический метод	2,50	-
2487	481565,2	2256230,52	Картометрический метод	2,50	-
2488	481569,46	2256214,63	Картометрический метод	2,50	-
2489	481585,43	2256215,18	Картометрический метод	2,50	-
2490	481623,09	2256190,62	Картометрический метод	2,50	-
2491	481661,78	2256177,92	Картометрический метод	2,50	-
2492	481682,95	2256156,76	Картометрический метод	2,50	-
2493	481730,39	2256141,64	Картометрический метод	2,50	-
2494	481830,74	2256157,31	Картометрический метод	2,50	-
2495	481828,36	2256122,07	Картометрический метод	2,50	-
2496	481846,34	2256110,71	Картометрический метод	2,50	-
2497	481843,83	2256086,91	Картометрический метод	2,50	-
2498	481870,81	2256070,46	Картометрический метод	2,50	-
2499	481863,1	2256044,4	Картометрический метод	2,50	-
2500	481847,68	2256026,61	Картометрический метод	2,50	-
2501	481852,7	2256010,34	Картометрический метод	2,50	-
2502	481845,96	2255986,44	Картометрический метод	2,50	-
2503	481854,1	2255973,4	Картометрический метод	2,50	-
2504	481843,19	2255953,31	Картометрический метод	2,50	-
2505	481850,69	2255939,05	Картометрический метод	2,50	-
2506	481893	2255931,58	Картометрический метод	2,50	-
2507	481918,45	2255897,44	Картометрический метод	2,50	-
2508	481939,29	2255897,89	Картометрический метод	2,50	-
2509	481965,35	2255883,16	Картометрический метод	2,50	-
2510	481978,07	2255910,29	Картометрический метод	2,50	-
2511	482005,56	2255930,43	Картометрический метод	2,50	-
2512	482036,34	2255891,22	Картометрический метод	2,50	-
2513	481994,45	2255842,58	Картометрический метод	2,50	-
2514	481996,29	2255808,21	Картометрический метод	2,50	-
2515	482048,36	2255777,86	Картометрический метод	2,50	-
2516	482040,63	2255754,27	Картометрический метод	2,50	-
2517	482015,93	2255750,28	Картометрический метод	2,50	-
2518	481965,7	2255766,69	Картометрический метод	2,50	-
2519	481954,3	2255783,5	Картометрический метод	2,50	-
2520	481927,43	2255781,62	Картометрический метод	2,50	-

2521	481918,32	2255764,47	Картометрический метод	2,50	-
2522	481920,09	2255731,45	Картометрический метод	2,50	-
2523	481939,59	2255699,27	Картометрический метод	2,50	-
2524	481933,48	2255649,05	Картометрический метод	2,50	-
2525	481904,39	2255638,14	Картометрический метод	2,50	-
2526	481887,52	2255621,6	Картометрический метод	2,50	-
2527	481858,55	2255626,69	Картометрический метод	2,50	-
2528	481823,91	2255655,57	Картометрический метод	2,50	-
2529	481889,09	2255676,61	Картометрический метод	2,50	-
2530	481896,78	2255701,6	Картометрический метод	2,50	-
2531	481863,19	2255766,44	Картометрический метод	2,50	-
2532	481871,87	2255820,49	Картометрический метод	2,50	-
2533	481907,95	2255840,66	Картометрический метод	2,50	-

Сведения о местоположении границ объекта

2534	481906	2255848,82	Картометрический метод	2,50	-
2535	481874,74	2255860,48	Картометрический метод	2,50	-
2536	481866,09	2255883,89	Картометрический метод	2,50	-
2537	481817,21	2255916,48	Картометрический метод	2,50	-
2538	481821,37	2255971,18	Картометрический метод	2,50	-
2539	481811,98	2255986,49	Картометрический метод	2,50	-
2540	481821,36	2256006,85	Картометрический метод	2,50	-
2541	481811,42	2256041,01	Картометрический метод	2,50	-
2542	481818,54	2256067,32	Картометрический метод	2,50	-
2543	481801,37	2256102,85	Картометрический метод	2,50	-
2544	481782,74	2256118,32	Картометрический метод	2,50	-
2545	481707,42	2256118,49	Картометрический метод	2,50	-
2546	481614,69	2256150,78	Картометрический метод	2,50	-
2547	481518,55	2256225,6	Картометрический метод	2,50	-
2548	481505,6	2256267,75	Картометрический метод	2,50	-
2549	481511,17	2256284,45	Картометрический метод	2,50	-
2550	481520,91	2256303,24	Картометрический метод	2,50	-
2551	481525,08	2256310,19	Картометрический метод	2,50	-
2552	481525,78	2256319,24	Картометрический метод	2,50	-
2553	481516,73	2256336,64	Картометрический метод	2,50	-
2554	481507,69	2256346,38	Картометрический метод	2,50	-
2555	481480,55	2256357,51	Картометрический метод	2,50	-
2556	481474,98	2256366,56	Картометрический метод	2,50	-
2557	481466,63	2256385,34	Картометрический метод	2,50	-
2558	481451,76	2256401,22	Картометрический метод	2,50	-
2559	481435,74	2256412,35	Картометрический метод	2,50	-
2560	481419,03	2256417,92	Картометрический метод	2,50	-
2561	481408,58	2256423,49	Картометрический метод	2,50	-
2562	481400,23	2256439,49	Картометрический метод	2,50	-
2563	481397,44	2256447,84	Картометрический метод	2,50	-

2564	481382,82	2256461,06	Картометрический метод	2,50	-
2565	481377,24	2256473,58	Картометрический метод	2,50	-
2566	481373,05	2256488,17	Картометрический метод	2,50	-
2567	481369,84	2256505,85	Картометрический метод	2,50	-
2568	481362,87	2256519,78	Картометрический метод	2,50	-
2569	481339,3	2256532,1	Картометрический метод	2,50	-
2570	481317,87	2256539,07	Картометрический метод	2,50	-
2571	481298,59	2256544,96	Картометрический метод	2,50	-
2572	481284,66	2256553,53	Картометрический метод	2,50	-
2573	481275,02	2256563,17	Картометрический метод	2,50	-
2574	481263,23	2256571,21	Картометрический метод	2,50	-
2575	481261,09	2256581,92	Картометрический метод	2,50	-
2576	481264,84	2256600,14	Картометрический метод	2,50	-
2577	481268,59	2256608,17	Картометрический метод	2,50	-
2578	481263,77	2256616,75	Картометрический метод	2,50	-
2579	481251,44	2256640,85	Картометрический метод	2,50	-
2580	481240,73	2256667,64	Картометрический метод	2,50	-
2581	481234,84	2256689,61	Картометрический метод	2,50	-
2582	481240,19	2256720,14	Картометрический метод	2,50	-
2583	481243,94	2256741,57	Картометрический метод	2,50	-
2584	481240,19	2256778	Картометрический метод	2,50	-

Сведения о местоположении границ объекта

2585	481240,73	2256807,47	Картометрический метод	2,50	-
2586	481239,72	2256826,62	Картометрический метод	2,50	-
2587	481163,13	2256817,09	Картометрический метод	2,50	-
2588	481127,35	2256823,21	Картометрический метод	2,50	-
2589	481069,17	2256876,83	Картометрический метод	2,50	-
2590	481010,67	2256929,96	Картометрический метод	2,50	-
2591	480998,69	2256942,05	Картометрический метод	2,50	-
2592	480984,18	2256957,55	Картометрический метод	2,50	-
2593	480952,27	2256978,96	Картометрический метод	2,50	-
2594	480939,56	2256981,01	Картометрический метод	2,50	-
2595	480917,07	2256981,14	Картометрический метод	2,50	-
2596	480901,34	2256987,3	Картометрический метод	2,50	-
2597	480891,91	2256999,59	Картометрический метод	2,50	-
2598	480880,02	2257023,95	Картометрический метод	2,50	-
2599	480856,81	2257056,71	Картометрический метод	2,50	-
2600	480846,86	2257084,78	Картометрический метод	2,50	-
2601	480826,4	2257127,61	Картометрический метод	2,50	-
2602	480806,63	2257206,27	Картометрический метод	2,50	-
2603	480803,69	2257249,79	Картометрический метод	2,50	-
2604	480768,4	2257252,03	Картометрический метод	2,50	-
2605	480599,46	2257256,11	Картометрический метод	2,50	-
2606	480497,42	2257254,59	Картометрический метод	2,50	-

2607	480469,25	2257248,5	Картометрический метод	2,50	-
2608	480471,14	2257282,38	Картометрический метод	2,50	-
2609	480474,95	2257299,13	Картометрический метод	2,50	-
2610	480479,52	2257331,12	Картометрический метод	2,50	-
2611	480479,52	2257369,58	Картометрический метод	2,50	-
2612	480478	2257394,71	Картометрический метод	2,50	-
2613	480481,8	2257404,61	Картометрический метод	2,50	-
2614	480487,9	2257415,65	Картометрический метод	2,50	-
2615	480497,42	2257425,55	Картометрический метод	2,50	-
2616	480501,98	2257437,73	Картометрический метод	2,50	-
2617	480502,37	2257453,73	Картометрический метод	2,50	-
2618	480524,45	2257515,41	Картометрический метод	2,50	-
2619	480528,26	2257540,54	Картометрический метод	2,50	-
2620	480538,54	2257562,63	Картометрический метод	2,50	-
2621	480545,77	2257583,57	Картометрический метод	2,50	-
2622	480549,2	2257605,65	Картометрический метод	2,50	-
2623	480601,03	2257598,26	Картометрический метод	2,50	-
2624	480660,57	2257886,02	Картометрический метод	2,50	-
2625	480188,31	2257977,85	Картометрический метод	2,50	-
2626	480187,11	2257838,72	Картометрический метод	2,50	-
2627	480088,28	2257780,48	Картометрический метод	2,50	-
2628	480073	2257771,49	Картометрический метод	2,50	-
2629	480086,16	2257716,66	Картометрический метод	2,50	-
2630	480146,9	2257469,29	Картометрический метод	2,50	-
2631	480207,64	2257221,91	Картометрический метод	2,50	-
2632	480220,46	2257176,26	Картометрический метод	2,50	-
2633	480142,2	2257160,25	Картометрический метод	2,50	-
2634	480085,64	2257142,34	Картометрический метод	2,50	-
2635	480061,13	2257119,32	Картометрический метод	2,50	-

Сведения о местоположении границ объекта

2636	480046,04	2257117,85	Картометрический метод	2,50	-
2637	479997,96	2257127,27	Картометрический метод	2,50	-
2638	479993,43	2257127,02	Картометрический метод	2,50	-
2639	479998,59	2257102,44	Картометрический метод	2,50	-
2640	479873,12	2257030,63	Картометрический метод	2,50	-
2641	479830,81	2257050,66	Картометрический метод	2,50	-
2642	479830,81	2257071,35	Картометрический метод	2,50	-
2643	479815,79	2257083,36	Картометрический метод	2,50	-
2644	479795,62	2257069,64	Картометрический метод	2,50	-
2645	479763,88	2257068,37	Картометрический метод	2,50	-
2646	479714,03	2257045,89	Картометрический метод	2,50	-
2647	479688,59	2257012,82	Картометрический метод	2,50	-
2648	479581,66	2256994,11	Картометрический метод	2,50	-
2649	479522,78	2256971,96	Картометрический метод	2,50	-

2650	479451,07	2256978,61	Картометрический метод	2,50	-
2651	479362,47	2256966,88	Картометрический метод	2,50	-
2652	479350,95	2256943,29	Картометрический метод	2,50	-
2653	479351,14	2256907	Картометрический метод	2,50	-
2654	479306	2256920,32	Картометрический метод	2,50	-
2655	479303,2	2256926,04	Картометрический метод	2,50	-
2656	479321,93	2256867,52	Картометрический метод	2,50	-
2657	479360,13	2256867,97	Картометрический метод	2,50	-
2658	479391,59	2256848,74	Картометрический метод	2,50	-
2659	479383,1	2256786,09	Картометрический метод	2,50	-
2660	479340,22	2256797,79	Картометрический метод	2,50	-
2661	479333,72	2256786,67	Картометрический метод	2,50	-
2662	479376,7	2256749,34	Картометрический метод	2,50	-
2663	479352,1	2256713,27	Картометрический метод	2,50	-
2664	479351,12	2256712,93	Картометрический метод	2,50	-
2665	479351,98	2256700,41	Картометрический метод	2,50	-
2666	479365,21	2256686,46	Картометрический метод	2,50	-
2667	479378,98	2256683,49	Картометрический метод	2,50	-
2668	479377,65	2256741,73	Картометрический метод	2,50	-
2669	479392,11	2256768,13	Картометрический метод	2,50	-
2670	479392,11	2256830,87	Картометрический метод	2,50	-
2671	479422,8	2256862,28	Картометрический метод	2,50	-
2672	479458,98	2256832,37	Картометрический метод	2,50	-
2673	479505,85	2256722,01	Картометрический метод	2,50	-
2674	479507,27	2256721,02	Картометрический метод	2,50	-
2675	479582,01	2256721,37	Картометрический метод	2,50	-
2676	479511,7	2256784,54	Картометрический метод	2,50	-
2677	479454,28	2256885,82	Картометрический метод	2,50	-
2678	479498,7	2256947,05	Картометрический метод	2,50	-
2679	479531,01	2256941,16	Картометрический метод	2,50	-
2680	479553,35	2256882,03	Картометрический метод	2,50	-
2681	479557,72	2256826,01	Картометрический метод	2,50	-
2682	479578,55	2256794,5	Картометрический метод	2,50	-
2683	479602,15	2256857,21	Картометрический метод	2,50	-
2684	479559,51	2256878,53	Картометрический метод	2,50	-
2685	479553,36	2256929,08	Картометрический метод	2,50	-
2686	479580,08	2256955,06	Картометрический метод	2,50	-

Сведения о местоположении границ объекта

2687	479614,63	2256937,07	Картометрический метод	2,50	-
2688	479623,45	2256867,77	Картометрический метод	2,50	-
2689	479663,69	2256840,94	Картометрический метод	2,50	-
2690	479706,4	2256853,35	Картометрический метод	2,50	-
2691	479669,82	2256872,72	Картометрический метод	2,50	-
2692	479678,34	2256915,95	Картометрический метод	2,50	-

2693	479670,82	2256936,34	Картометрический метод	2,50	-
2694	479622,21	2256940,19	Картометрический метод	2,50	-
2695	479619,86	2256977,83	Картометрический метод	2,50	-
2696	479691,36	2256981,1	Картометрический метод	2,50	-
2697	479756,82	2257018,85	Картометрический метод	2,50	-
2698	479799,52	2257016,84	Картометрический метод	2,50	-
2699	479853,12	2256971,39	Картометрический метод	2,50	-
2700	479941,1	2256970,79	Картометрический метод	2,50	-
2701	479928,87	2257047,86	Картометрический метод	2,50	-
2702	479983,51	2257081,28	Картометрический метод	2,50	-
2703	480059,93	2257098,04	Картометрический метод	2,50	-
2704	480065,07	2257061,43	Картометрический метод	2,50	-
2705	480107,58	2257061,43	Картометрический метод	2,50	-
2706	480079,05	2256986,86	Картометрический метод	2,50	-
2707	480131,69	2256952,97	Картометрический метод	2,50	-
2708	480174,06	2256883,22	Картометрический метод	2,50	-
2709	480261,83	2256676,14	Картометрический метод	2,50	-
2710	480254,43	2256607,01	Картометрический метод	2,50	-
2711	480221,29	2256533,86	Картометрический метод	2,50	-
2712	480223,81	2256471,01	Картометрический метод	2,50	-
2713	480203,13	2256429,98	Картометрический метод	2,50	-
2714	480219,08	2256390,72	Картометрический метод	2,50	-
2715	480217,79	2256341,09	Картометрический метод	2,50	-
2716	480184,16	2256215,73	Картометрический метод	2,50	-
2717	480177,83	2256160,6	Картометрический метод	2,50	-
2718	480145,84	2256105,42	Картометрический метод	2,50	-
2719	480139,73	2256038,2	Картометрический метод	2,50	-
2720	480096,1	2256088,97	Картометрический метод	2,50	-
2721	480099,39	2256139,79	Картометрический метод	2,50	-
2722	480131,47	2256200,14	Картометрический метод	2,50	-
2723	480136,8	2256241,82	Картометрический метод	2,50	-
2724	480156,82	2256281,84	Картометрический метод	2,50	-
2725	480162,39	2256390,22	Картометрический метод	2,50	-
2726	480148,97	2256441,97	Картометрический метод	2,50	-
2727	480172,62	2256486,14	Картометрический метод	2,50	-
2728	480145,98	2256542,85	Картометрический метод	2,50	-
2729	480177,68	2256608,07	Картометрический метод	2,50	-
2730	480174,06	2256609,77	Картометрический метод	2,50	-
2731	480139,33	2256547,39	Картометрический метод	2,50	-
2732	480132,74	2256264,56	Картометрический метод	2,50	-
2733	480111,96	2256184,3	Картометрический метод	2,50	-
2734	480074,47	2256146,82	Картометрический метод	2,50	-
2735	480067,23	2256096,81	Картометрический метод	2,50	-
2736	480079,05	2256048,13	Картометрический метод	2,50	-
2737	480056,32	2255956,71	Картометрический метод	2,50	-

Сведения о местоположении границ объекта					
2738	480020,99	2255933,34	Картометрический метод	2,50	-
2739	480049,74	2256003,87	Картометрический метод	2,50	-
2740	480049,13	2256038,73	Картометрический метод	2,50	-
2741	480036,5	2256070,94	Картометрический метод	2,50	-
2742	480044,23	2256157,9	Картометрический метод	2,50	-
2743	480065,74	2256182,57	Картометрический метод	2,50	-
2744	480074,71	2256224,95	Картометрический метод	2,50	-
2745	480104,09	2256291,02	Картометрический метод	2,50	-
2746	480082,64	2256321,03	Картометрический метод	2,50	-
2747	480087,69	2256430,22	Картометрический метод	2,50	-
2748	480074,02	2256469,98	Картометрический метод	2,50	-
2749	480128,75	2256641,06	Картометрический метод	2,50	-
2750	480120,89	2256696	Картометрический метод	2,50	-
2751	480082,57	2256736,19	Картометрический метод	2,50	-
2752	480035,38	2256875,27	Картометрический метод	2,50	-
2753	479975,25	2256883,61	Картометрический метод	2,50	-
2754	479897,26	2256861,6	Картометрический метод	2,50	-
2755	479918,55	2256728,63	Картометрический метод	2,50	-
2756	479892,67	2256674,22	Картометрический метод	2,50	-
2757	479898,72	2256641,77	Картометрический метод	2,50	-
2758	479898,75	2256641,13	Картометрический метод	2,50	-
2759	479932,33	2256667,05	Картометрический метод	2,50	-
2760	479951,93	2256371,8	Картометрический метод	2,50	-
2761	479938,34	2255950,39	Картометрический метод	2,50	-
2762	479901,91	2255935,98	Картометрический метод	2,50	-
2763	479889,89	2255946,65	Картометрический метод	2,50	-
2764	479885,91	2255910,24	Картометрический метод	2,50	-
2765	479874,24	2255904,26	Картометрический метод	2,50	-
2766	479862,85	2255893,73	Картометрический метод	2,50	-
2767	479844,63	2255872,95	Картометрический метод	2,50	-
2768	479800,22	2255818,88	Картометрический метод	2,50	-
2769	479754,96	2255767,93	Картометрический метод	2,50	-
2770	479741,29	2255755,69	Картометрический метод	2,50	-
2771	479673,25	2255697,63	Картометрический метод	2,50	-
2772	479641,65	2255662,34	Картометрический метод	2,50	-
2773	479513,82	2255542,24	Картометрический метод	2,50	-
2774	479428,63	2255478,06	Картометрический метод	2,50	-
2775	479432,63	2255472,8	Картометрический метод	2,50	-
2776	479445,36	2255457,17	Картометрический метод	2,50	-
2777	479504,59	2255383,29	Картометрический метод	2,50	-
2778	479513,27	2255370,75	Картометрический метод	2,50	-
2779	479791,84	2254758,41	Картометрический метод	2,50	-
2780	480204,27	2254893,66	Картометрический метод	2,50	-
2781	480246,11	2254872,89	Картометрический метод	2,50	-

2782	480414,25	2254784,98	Картометрический метод	2,50	-
2783	480438,15	2254859,67	Картометрический метод	2,50	-
2784	480456,44	2254863,89	Картометрический метод	2,50	-
2785	480552,95	2254864,96	Картометрический метод	2,50	-
2786	480598,01	2254865,47	Картометрический метод	2,50	-
2787	480736,25	2254866,19	Картометрический метод	2,50	-
2788	480744,82	2254873,83	Картометрический метод	2,50	-

Сведения о местоположении границ объекта

2789	481246,14	2254742,47	Картометрический метод	2,50	-
2790	481312,63	2254709,93	Картометрический метод	2,50	-
2791	481338,98	2254710,89	Картометрический метод	2,50	-
2792	481356,82	2254693,05	Картометрический метод	2,50	-
2793	481388,82	2254691,24	Картометрический метод	2,50	-
2794	481413,98	2254683,75	Картометрический метод	2,50	-
2795	481414,66	2254637,93	Картометрический метод	2,50	-
2796	481432,96	2254636,62	Картометрический метод	2,50	-
2797	481434,77	2254682,01	Картометрический метод	2,50	-
2798	481460,14	2254688,67	Картометрический метод	2,50	-
2799	481462,03	2254641,97	Картометрический метод	2,50	-
2800	481471,91	2254643,23	Картометрический метод	2,50	-
2801	481465,89	2254691,84	Картометрический метод	2,50	-
2802	481486,21	2254696	Картометрический метод	2,50	-
2803	481506,57	2254722,31	Картометрический метод	2,50	-
2804	481555,8	2254692,77	Картометрический метод	2,50	-
2805	481555,8	2254583,75	Картометрический метод	2,50	-
2806	481495,97	2254554,09	Картометрический метод	2,50	-
2807	481456,19	2254562,94	Картометрический метод	2,50	-
2808	481445,78	2254532,09	Картометрический метод	2,50	-
2809	481485,84	2254507,05	Картометрический метод	2,50	-
2810	481488,77	2254449	Картометрический метод	2,50	-
2811	481475,75	2254392,59	Картометрический метод	2,50	-
2812	481443,8	2254368,41	Картометрический метод	2,50	-
2813	481447,75	2254332,01	Картометрический метод	2,50	-
2814	481587,82	2254220,5	Картометрический метод	2,50	-
2815	481589,27	2254217,04	Картометрический метод	2,50	-
2816	481695,91	2254011,09	Картометрический метод	2,50	-
2817	481730,54	2253613,43	Картометрический метод	2,50	-
2818	481762,25	2253249,19	Картометрический метод	2,50	-
2819	481761,11	2253245,87	Картометрический метод	2,50	-
2820	481791,55	2253202,15	Картометрический метод	2,50	-
2821	481824,32	2253196,74	Картометрический метод	2,50	-
2822	481807,33	2253123,37	Картометрический метод	2,50	-
2823	481827,1	2253102,78	Картометрический метод	2,50	-
2824	481971,78	2253101,22	Картометрический метод	2,50	-

2825	482032,68	2253089,09	Картометрический метод	2,50	-
2826	482057,26	2253178,63	Картометрический метод	2,50	-
2827	482084,97	2253220,96	Картометрический метод	2,50	-
2828	482098,6	2253273,28	Картометрический метод	2,50	-
2829	482126,07	2253335,85	Картометрический метод	2,50	-
2830	482189,29	2253370,99	Картометрический метод	2,50	-
2831	482199,62	2253471,21	Картометрический метод	2,50	-
2832	482163,72	2253478,32	Картометрический метод	2,50	-
2833	482221,16	2253550,45	Картометрический метод	2,50	-
2834	482228,57	2253619,43	Картометрический метод	2,50	-
2835	482240,03	2253643,75	Картометрический метод	2,50	-
2836	482222,54	2253658,69	Картометрический метод	2,50	-
2837	482234,97	2253677,77	Картометрический метод	2,50	-
2838	482255,31	2253669,64	Картометрический метод	2,50	-
2839	482274,09	2253696,82	Картометрический метод	2,50	-

Сведения о местоположении границ объекта

2840	482292,78	2253746,64	Картометрический метод	2,50	-
2841	482239,28	2253752,07	Картометрический метод	2,50	-
2842	482188,08	2253767,86	Картометрический метод	2,50	-
2843	482198,58	2253832,28	Картометрический метод	2,50	-
2844	482169,91	2253825,11	Картометрический метод	2,50	-
2845	482136,35	2253857,48	Картометрический метод	2,50	-
2846	482122,48	2253839,19	Картометрический метод	2,50	-
2847	482096,88	2253860,53	Картометрический метод	2,50	-
2848	482108,81	2253840,6	Картометрический метод	2,50	-
2849	482105,26	2253767,96	Картометрический метод	2,50	-
2850	482084,48	2253770,93	Картометрический метод	2,50	-
2851	482082,55	2253839,07	Картометрический метод	2,50	-
2852	482067,38	2253859,58	Картометрический метод	2,50	-
2853	482036,98	2253865,88	Картометрический метод	2,50	-
2854	482031,61	2253823,51	Картометрический метод	2,50	-
2855	482006,22	2253814,21	Картометрический метод	2,50	-
2856	481998,71	2253853,28	Картометрический метод	2,50	-
2857	481993,54	2253851,83	Картометрический метод	2,50	-
2858	482000,37	2253826,73	Картометрический метод	2,50	-
2859	481984,94	2253789,46	Картометрический метод	2,50	-
2860	481956,84	2253814,79	Картометрический метод	2,50	-
2861	481961,22	2253832,65	Картометрический метод	2,50	-
2862	481949,3	2253844,26	Картометрический метод	2,50	-
2863	481951,3	2253861,43	Картометрический метод	2,50	-
2864	481923,59	2253868,51	Картометрический метод	2,50	-
2865	481908,71	2253900,05	Картометрический метод	2,50	-
2866	481927,85	2253927,17	Картометрический метод	2,50	-
2867	481921,27	2253981,83	Картометрический метод	2,50	-

2868	481941,63	2253981,83	Картометрический метод	2,50	-
2869	481955,18	2253945,71	Картометрический метод	2,50	-
2870	481968,21	2253960,95	Картометрический метод	2,50	-
2871	481968,53	2253991,39	Картометрический метод	2,50	-
2872	482000,59	2254001,15	Картометрический метод	2,50	-
2873	481995,19	2254028,74	Картометрический метод	2,50	-
2874	482013,56	2254042,5	Картометрический метод	2,50	-
2875	482029,2	2254009,9	Картометрический метод	2,50	-
2876	482037,62	2254012	Картометрический метод	2,50	-
2877	482031,47	2254068,53	Картометрический метод	2,50	-
2878	482090,66	2254100,57	Картометрический метод	2,50	-
2879	482087,06	2254111,03	Картометрический метод	2,50	-
2880	482029,87	2254080,87	Картометрический метод	2,50	-
2881	482009,97	2254168,85	Картометрический метод	2,50	-
2882	481973,67	2254176,99	Картометрический метод	2,50	-
2883	481966,08	2254222,51	Картометрический метод	2,50	-
2884	481994,42	2254258,39	Картометрический метод	2,50	-
2885	481996,18	2254300,74	Картометрический метод	2,50	-
2886	481967,44	2254348,16	Картометрический метод	2,50	-
2887	482104,46	2254327,02	Картометрический метод	2,50	-
2888	482106,94	2254212,24	Картометрический метод	2,50	-
2889	482254,3	2254209,26	Картометрический метод	2,50	-
2890	482259,28	2254250,93	Картометрический метод	2,50	-

Сведения о местоположении границ объекта

2891	482293,74	2254250,92	Картометрический метод	2,50	-
2892	482318,28	2254237,71	Картометрический метод	2,50	-
2893	482433,84	2254222,62	Картометрический метод	2,50	-
2894	482455,45	2254194,05	Картометрический метод	2,50	-
2895	482446,01	2254166,38	Картометрический метод	2,50	-
2896	482466,97	2254131,24	Картометрический метод	2,50	-
2897	482458,41	2254070,42	Картометрический метод	2,50	-
2898	482567,08	2254074,5	Картометрический метод	2,50	-
2899	482577,72	2254097,01	Картометрический метод	2,50	-
2900	482596,07	2254097,01	Картометрический метод	2,50	-
2901	482600,83	2254131,44	Картометрический метод	2,50	-
2902	482632,22	2254152,92	Картометрический метод	2,50	-
2903	482632,22	2254115,42	Картометрический метод	2,50	-
2904	482677,42	2254130,86	Картометрический метод	2,50	-
2905	482754,54	2254105,15	Картометрический метод	2,50	-
2906	482763,1	2254163,84	Картометрический метод	2,50	-
2907	482839,19	2254159,79	Картометрический метод	2,50	-
2908	482875,33	2254110,87	Картометрический метод	2,50	-
2909	482922,43	2254107,78	Картометрический метод	2,50	-
2910	483046,88	2254005,28	Картометрический метод	2,50	-

2911	483069,72	2254003,7	Картометрический метод	2,50	-
2912	483061,49	2253987,61	Картометрический метод	2,50	-
2913	483094,37	2253971,64	Картометрический метод	2,50	-
2914	483082,7	2253951,16	Картометрический метод	2,50	-
2915	483110	2253949,78	Картометрический метод	2,50	-
2916	483120,72	2253920,8	Картометрический метод	2,50	-
2917	483133,2	2253980,76	Картометрический метод	2,50	-
2918	483155,83	2254007,33	Картометрический метод	2,50	-
2919	483278,44	2253923,1	Картометрический метод	2,50	-
2920	483286,52	2253889,84	Картометрический метод	2,50	-
2921	483348,04	2253850,36	Картометрический метод	2,50	-
2922	483370,98	2253815,14	Картометрический метод	2,50	-
2923	483364,86	2253791,9	Картометрический метод	2,50	-
2924	483379,68	2253776,15	Картометрический метод	2,50	-
2925	483371,65	2253732,63	Картометрический метод	2,50	-
2926	483407,7	2253733,77	Картометрический метод	2,50	-
2927	483453,22	2253673,59	Картометрический метод	2,50	-
2928	483471,73	2253713,77	Картометрический метод	2,50	-
2929	483479,84	2253711,23	Картометрический метод	2,50	-
2930	483520,87	2253693,69	Картометрический метод	2,50	-
2931	483525,42	2253658,08	Картометрический метод	2,50	-
2932	483572,87	2253666,78	Картометрический метод	2,50	-
2933	483588,86	2253646,44	Картометрический метод	2,50	-
2934	483636,68	2253637,64	Картометрический метод	2,50	-
2935	483656,2	2253599,13	Картометрический метод	2,50	-
2936	483666,63	2253597,98	Картометрический метод	2,50	-
2937	484268,1	2253658,83	Картометрический метод	2,50	-
2938	484313,86	2253455,68	Картометрический метод	2,50	-
2939	484497,45	2253504,3	Картометрический метод	2,50	-
2940	484553,45	2253382,74	Картометрический метод	2,50	-
2941	484571,81	2253208,43	Картометрический метод	2,50	-

Сведения о местоположении границ объекта

2942	484492,86	2253006,69	Картометрический метод	2,50	-
2943	484285,4	2252810,37	Картометрический метод	2,50	-
2944	484301,93	2252736,05	Картометрический метод	2,50	-
2945	484196,36	2252633,3	Картометрический метод	2,50	-
2946	484312,94	2252297,34	Картометрический метод	2,50	-
2947	484301,93	2252189,09	Картометрический метод	2,50	-
2948	484180,75	2252170,74	Картометрический метод	2,50	-
2949	484090,61	2252240,52	Картометрический метод	2,50	-
2950	483778,68	2252245,51	Картометрический метод	2,50	-
2951	483772,25	2252140,92	Картометрический метод	2,50	-
2952	483663,93	2252082,21	Картометрический метод	2,50	-
2953	483701,57	2252019,37	Картометрический метод	2,50	-

2954	483585,91	2251959,73	Картометрический метод	2,50	-
2955	483580,4	2251878,08	Картометрический метод	2,50	-
2956	483361,92	2251729,46	Картометрический метод	2,50	-
2957	483194,85	2251664,32	Картометрический метод	2,50	-
2958	483065,23	2251686,34	Картометрический метод	2,50	-
2959	482916,52	2251670,75	Картометрический метод	2,50	-
2960	482770,57	2251662,95	Картометрический метод	2,50	-
2961	482744,86	2251562,95	Картометрический метод	2,50	-
2962	482472,41	2251664,78	Картометрический метод	2,50	-
2963	482431,91	2251731,17	Картометрический метод	2,50	-
2964	482333,41	2251772,29	Картометрический метод	2,50	-
2965	482312,82	2252007,69	Картометрический метод	2,50	-
2966	482289,36	2252102,3	Картометрический метод	2,50	-
2967	482147,63	2252180,28	Картометрический метод	2,50	-
2968	482059,5	2252171,11	Картометрический метод	2,50	-
2969	481859,38	2251911,02	Картометрический метод	2,50	-
2970	481824,63	2251929,04	Картометрический метод	2,50	-
2971	481799,16	2251905,43	Картометрический метод	2,50	-
2972	481801,02	2251785,32	Картометрический метод	2,50	-
2973	481754,8	2251807,9	Картометрический метод	2,50	-
2974	481714,21	2251758,56	Картометрический метод	2,50	-
2975	481643,43	2251775,01	Картометрический метод	2,50	-
2976	481641,43	2251770,58	Картометрический метод	2,50	-
2977	481653,77	2251753,43	Картометрический метод	2,50	-
2978	481655,74	2251750,58	Картометрический метод	2,50	-
2979	481723,22	2251734,9	Картометрический метод	2,50	-
2980	481713,12	2251726,9	Картометрический метод	2,50	-
2981	481720,8	2251712	Картометрический метод	2,50	-
2982	481759,59	2251726,45	Картометрический метод	2,50	-
2983	481801,93	2251716,62	Картометрический метод	2,50	-
2984	481809,17	2251502,5	Картометрический метод	2,50	-
2985	481823,58	2251445,23	Картометрический метод	2,50	-
2986	481840,56	2251439,87	Картометрический метод	2,50	-
2987	481849,68	2251398,17	Картометрический метод	2,50	-
2988	481887,7	2251389,86	Картометрический метод	2,50	-
2989	481891,66	2251292,32	Картометрический метод	2,50	-
2990	481953,83	2251273,23	Картометрический метод	2,50	-
2991	481997,14	2251269,03	Картометрический метод	2,50	-
2992	482095,4	2251237,83	Картометрический метод	2,50	-

Сведения о местоположении границ объекта

2993	482100,06	2251134,48	Картометрический метод	2,50	-
2994	482152,21	2251094,9	Картометрический метод	2,50	-
2995	482151,05	2251038,57	Картометрический метод	2,50	-
2996	482165,48	2250959,42	Картометрический метод	2,50	-

2997	482164,02	2250924,59	Картометрический метод	2,50	-
2998	482317,91	2250933,85	Картометрический метод	2,50	-
2999	482447,74	2250557,05	Картометрический метод	2,50	-
3000	482421,94	2250490,9	Картометрический метод	2,50	-
3001	482432,59	2250432,16	Картометрический метод	2,50	-
3002	482430,15	2250338,35	Картометрический метод	2,50	-
3003	482395,22	2250331,61	Картометрический метод	2,50	-
3004	482386,61	2250307,17	Картометрический метод	2,50	-
3005	482367,98	2250289,94	Картометрический метод	2,50	-
3006	482345,02	2250301,97	Картометрический метод	2,50	-
3007	482264,26	2250111,12	Картометрический метод	2,50	-
3008	482217,33	2249951,51	Картометрический метод	2,50	-
3009	482247,88	2249901,11	Картометрический метод	2,50	-
3010	482341,94	2249889,46	Картометрический метод	2,50	-
3011	482359,64	2249864,32	Картометрический метод	2,50	-
3012	482383,85	2249887,59	Картометрический метод	2,50	-
3013	482396,8	2249874,32	Картометрический метод	2,50	-
3014	482323,46	2249752,96	Картометрический метод	2,50	-
3015	482296,9	2249709,3	Картометрический метод	2,50	-
3016	482290,21	2249729,59	Картометрический метод	2,50	-
3017	482293,73	2249818,46	Картометрический метод	2,50	-
3018	482222,28	2249830,48	Картометрический метод	2,50	-
3019	482203,86	2249831,04	Картометрический метод	2,50	-
3020	482178,95	2249799,39	Картометрический метод	2,50	-
3021	482073,9	2249778,55	Картометрический метод	2,50	-
3022	482022,74	2249781,18	Картометрический метод	2,50	-
3023	481971,4	2249769,81	Картометрический метод	2,50	-
3024	481929,67	2249771,94	Картометрический метод	2,50	-
3025	481908,95	2249702,89	Картометрический метод	2,50	-
3026	481890,25	2249677,44	Картометрический метод	2,50	-
3027	481832,51	2249728,19	Картометрический метод	2,50	-
3028	481836,23	2249694,21	Картометрический метод	2,50	-
3029	481802,47	2249695,14	Картометрический метод	2,50	-
3030	481811,79	2249672,33	Картометрический метод	2,50	-
3031	481779,31	2249665,39	Картометрический метод	2,50	-
3032	481792,7	2249635,09	Картометрический метод	2,50	-
3033	481844,38	2249661,15	Картометрический метод	2,50	-
3034	481853,23	2249645,79	Картометрический метод	2,50	-
3035	481846,18	2249609,47	Картометрический метод	2,50	-
3036	481822,06	2249622,72	Картометрический метод	2,50	-
3037	481802,19	2249626,69	Картометрический метод	2,50	-
3038	481788,56	2249546,35	Картометрический метод	2,50	-
3039	481721,59	2249542,85	Картометрический метод	2,50	-
3040	481657,2	2249519,65	Картометрический метод	2,50	-
3041	481651,14	2249475,89	Картометрический метод	2,50	-
3042	481631,12	2249484,73	Картометрический метод	2,50	-

3043	481606,91	2249463,79	Картометрический метод	2,50	-
------	-----------	------------	------------------------	------	---

Сведения о местоположении границ объекта

3044	481563,61	2249461,93	Картометрический метод	2,50	-
3045	481558,02	2249438,19	Картометрический метод	2,50	-
3046	481590,61	2249426,54	Картометрический метод	2,50	-
3047	481595,27	2249401,88	Картометрический метод	2,50	-
3048	481628,79	2249420,02	Картометрический метод	2,50	-
3049	481638,57	2249399,07	Картометрический метод	2,50	-
3050	481667,91	2249383,8	Картометрический метод	2,50	-
3051	481642,66	2249234,17	Картометрический метод	2,50	-
3052	481740,76	2249207,13	Картометрический метод	2,50	-
3053	481734,8	2249115	Картометрический метод	2,50	-
3054	481759,18	2249102,42	Картометрический метод	2,50	-
3055	481834,12	2249114,27	Картометрический метод	2,50	-
3056	481826,36	2249048,1	Картометрический метод	2,50	-
3057	481907,92	2249037,21	Картометрический метод	2,50	-
3058	481906,18	2249030,46	Картометрический метод	2,50	-
3059	481923,23	2249011,77	Картометрический метод	2,50	-
3060	481968,37	2249003,86	Картометрический метод	2,50	-
3061	481970,67	2248972,75	Картометрический метод	2,50	-
3062	481964,11	2248857,65	Картометрический метод	2,50	-
3063	482062,74	2248823,09	Картометрический метод	2,50	-
3064	482045,45	2248706,15	Картометрический метод	2,50	-
3065	482134,39	2248653,45	Картометрический метод	2,50	-
3066	482125,88	2248689,78	Картометрический метод	2,50	-
3067	482108,89	2248705,52	Картометрический метод	2,50	-
3068	482077,81	2248721,27	Картометрический метод	2,50	-
3069	482065,37	2248728,32	Картометрический метод	2,50	-
3070	482066,2	2248747,38	Картометрический метод	2,50	-
3071	482082,36	2248821,56	Картометрический метод	2,50	-
3072	482090,65	2248884,55	Картометрический метод	2,50	-
3073	482108,89	2248965,36	Картометрический метод	2,50	-
3074	482125,88	2249048,66	Картометрический метод	2,50	-
3075	482131,71	2249072,78	Картометрический метод	2,50	-
3076	482136,84	2249106,24	Картометрический метод	2,50	-
3077	482139,33	2249151,1	Картометрический метод	2,50	-
3078	482145,57	2249204,69	Картометрический метод	2,50	-
3079	482150,56	2249274,47	Картометрический метод	2,50	-
3080	482153,05	2249357,96	Картометрический метод	2,50	-
3081	482160,54	2249410,29	Картометрический метод	2,50	-
3082	482170,48	2249456,06	Картометрический метод	2,50	-
3083	482174,22	2249487,22	Картометрический метод	2,50	-
3084	482205,24	2249540,67	Картометрический метод	2,50	-
3085	482215,18	2249538,96	Картометрический метод	2,50	-

3086	482227,84	2249552,52	Картометрический метод	2,50	-
3087	482233,27	2249562,92	Картометрический метод	2,50	-
3088	482359,24	2249553,75	Картометрический метод	2,50	-
3089	482368,15	2249659,18	Картометрический метод	2,50	-
3090	482418,45	2249665,29	Картометрический метод	2,50	-
3091	482439,7	2249734,45	Картометрический метод	2,50	-
3092	482444,3	2249769,15	Картометрический метод	2,50	-
3093	482446,63	2249807,03	Картометрический метод	2,50	-
3094	482488,49	2249809,51	Картометрический метод	2,50	-

Сведения о местоположении границ объекта

3095	482497,61	2249848,47	Картометрический метод	2,50	-
3096	482516,67	2249873,33	Картометрический метод	2,50	-
3097	482548,58	2249908,97	Картометрический метод	2,50	-
3098	482566,82	2249926,37	Картометрический метод	2,50	-
3099	482641,82	2249995,58	Картометрический метод	2,50	-
3100	482659,64	2249983,15	Картометрический метод	2,50	-
3101	482657,99	2249952,9	Картометрический метод	2,50	-
3102	482656,27	2249926,64	Картометрический метод	2,50	-
3103	482678,79	2249823,16	Картометрический метод	2,50	-
3104	482677,59	2249803,23	Картометрический метод	2,50	-
3105	482664,61	2249731,19	Картометрический метод	2,50	-
3106	482657,98	2249590,29	Картометрический метод	2,50	-
3107	482643,89	2249413,75	Картометрический метод	2,50	-
3108	482606,39	2249396,67	Картометрический метод	2,50	-
3109	482608,87	2249315,28	Картометрический метод	2,50	-
3110	482609,34	2249227,59	Картометрический метод	2,50	-
3111	482606,02	2249124,74	Картометрический метод	2,50	-
3112	482601,76	2249011,47	Картометрический метод	2,50	-
3113	482582,7	2248893,73	Картометрический метод	2,50	-
3114	482581,46	2248838,91	Картометрический метод	2,50	-
3115	482566,49	2248837,66	Картометрический метод	2,50	-
3116	482513,04	2248780,52	Картометрический метод	2,50	-
3117	482483,11	2248749,36	Картометрический метод	2,50	-
3118	482478,12	2248736,9	Картометрический метод	2,50	-
3119	482480,62	2248716,97	Картометрический метод	2,50	-
3120	482495,5	2248692,14	Картометрический метод	2,50	-
3121	482507,97	2248679,68	Картометрический метод	2,50	-
3122	482511,71	2248665,97	Картометрический метод	2,50	-
3123	482517,94	2248656	Картометрический метод	2,50	-
3124	482525,43	2248647,28	Картометрический метод	2,50	-
3125	482535,4	2248644,79	Картометрический метод	2,50	-
3126	482555,36	2248647,28	Картометрический метод	2,50	-
3127	482564,09	2248648,53	Картометрический метод	2,50	-
3128	482565,33	2248639,8	Картометрический метод	2,50	-

3129	482559,1	2248629,84	Картометрический метод	2,50	-
3130	482504,48	2248584,01	Картометрический метод	2,50	-
3131	482468,32	2248549,12	Картометрический метод	2,50	-
3132	482460,83	2248534,17	Картометрический метод	2,50	-
3133	482462,08	2248516,72	Картометрический метод	2,50	-
3134	482475,8	2248504,26	Картометрический метод	2,50	-
3135	482487,02	2248500,52	Картометрический метод	2,50	-
3136	482485,78	2248494,29	Картометрический метод	2,50	-
3137	482481,73	2248491,98	Картометрический метод	2,50	-
3138	482450,86	2248474,35	Картометрический метод	2,50	-
3139	482348,13	2248392,5	Картометрический метод	2,50	-
3140	482296,26	2248403,91	Картометрический метод	2,50	-
3141	482284,02	2248385,71	Картометрический метод	2,50	-
3142	482263	2248399,83	Картометрический метод	2,50	-
3143	482241,03	2248402,35	Картометрический метод	2,50	-
3144	482214,98	2248418,98	Картометрический метод	2,50	-
3145	482192,06	2248417,41	Картометрический метод	2,50	-

Сведения о местоположении границ объекта

3146	482161,14	2248426,74	Картометрический метод	2,50	-
3147	482175,66	2248441,19	Картометрический метод	2,50	-
3148	482201,39	2248466,77	Картометрический метод	2,50	-
3149	482139,03	2248488,96	Картометрический метод	2,50	-
3150	482159,57	2248476,17	Картометрический метод	2,50	-
3151	482002,02	2248319,6	Картометрический метод	2,50	-
3152	481860,17	2248221,49	Картометрический метод	2,50	-
3153	481879,51	2248198,8	Картометрический метод	2,50	-
3154	481779,72	2248099,91	Картометрический метод	2,50	-
3155	481664,79	2248297,53	Картометрический метод	2,50	-
3156	481678,34	2248307,8	Картометрический метод	2,50	-
3157	481673,22	2248309,04	Картометрический метод	2,50	-
3158	481503,5	2248182,3	Картометрический метод	2,50	-
3159	481504,51	2248181,81	Картометрический метод	2,50	-
3160	481517,15	2248186,18	Картометрический метод	2,50	-
3161	481508,55	2248164,7	Картометрический метод	2,50	-
3162	481511,3	2248151,63	Картометрический метод	2,50	-
3163	481516,8	2248140,63	Картометрический метод	2,50	-
3164	481535,37	2248130,31	Картометрический метод	2,50	-
3165	481557,38	2248119,31	Картометрический метод	2,50	-
3166	481574,57	2248114,49	Картометрический метод	2,50	-
3167	481599,28	2248110,99	Картометрический метод	2,50	-
3168	481615,48	2248105,28	Картометрический метод	2,50	-
3169	481634,53	2248092,89	Картометрический метод	2,50	-
3170	481638,58	2248091,16	Картометрический метод	2,50	-
3171	481654,48	2247951,91	Картометрический метод	2,50	-

3172	481645,96	2247949,97	Картометрический метод	2,50	-
3173	481636,46	2247944,79	Картометрический метод	2,50	-
3174	481610,2	2247924,09	Картометрический метод	2,50	-
3175	481525,14	2247868,48	Картометрический метод	2,50	-
3176	481385,8	2247763,07	Картометрический метод	2,50	-
3177	481297,77	2247685,42	Картометрический метод	2,50	-
3178	481291,81	2247720,25	Картометрический метод	2,50	-
3179	481310,32	2247766,06	Картометрический метод	2,50	-
3180	481329,47	2247795,24	Картометрический метод	2,50	-
3181	481312,21	2247822,85	Картометрический метод	2,50	-
3182	481208,96	2247740,65	Картометрический метод	2,50	-
3183	481204,88	2247717,75	Картометрический метод	2,50	-
3184	481235,63	2247723,39	Картометрический метод	2,50	-
3185	481272,66	2247745,98	Картометрический метод	2,50	-
3186	481259,33	2247696,87	Картометрический метод	2,50	-
3187	481264,35	2247664,87	Картометрический метод	2,50	-
3188	481194,52	2247615,77	Картометрический метод	2,50	-
3189	481054,84	2247536,13	Картометрический метод	2,50	-
3190	481036,57	2247518,64	Картометрический метод	2,50	-
3191	481047,8	2247506,56	Картометрический метод	2,50	-
3192	481503,19	2247781,17	Картометрический метод	2,50	-
3193	481693,58	2247891,53	Картометрический метод	2,50	-
3194	481830,09	2247981,48	Картометрический метод	2,50	-
3195	481789,95	2247695,9	Картометрический метод	2,50	-
3196	481727,8	2247300,69	Картометрический метод	2,50	-

Сведения о местоположении границ объекта

3197	481703,21	2247187,99	Картометрический метод	2,50	-
3198	481725,16	2247203,6	Картометрический метод	2,50	-
3199	481736,47	2247232,4	Картометрический метод	2,50	-
3200	481742,02	2247251,21	Картометрический метод	2,50	-
3201	481747,12	2247271,03	Картометрический метод	2,50	-
3202	481762,15	2247361,95	Картометрический метод	2,50	-
3203	481806,01	2247650,37	Картометрический метод	2,50	-
3204	481847,21	2247928,48	Картометрический метод	2,50	-
3205	481849,05	2247940,76	Картометрический метод	2,50	-
3206	481844,2	2247953,26	Картометрический метод	2,50	-
3207	481836,56	2247956,38	Картометрический метод	2,50	-
3208	481864,41	2248004,62	Картометрический метод	2,50	-
3209	481890,83	2248028,1	Картометрический метод	2,50	-
3210	481982,91	2248097,15	Картометрический метод	2,50	-
3211	482143,51	2248216,98	Картометрический метод	2,50	-
3212	482228,42	2248279,16	Картометрический метод	2,50	-
3213	482398,6	2248409,44	Картометрический метод	2,50	-
3214	482487,92	2248475,68	Картометрический метод	2,50	-

2194	482682,76	2248622,91	Картометрический метод	2,50	-
3215	483496,9	2249501,99	Картометрический метод	2,50	-
3216	483543,97	2249621,22	Картометрический метод	2,50	-
3217	483479,16	2249642,72	Картометрический метод	2,50	-
3218	483464,1	2249660,29	Картометрический метод	2,50	-
3219	483484,18	2249668,45	Картометрический метод	2,50	-
3220	483560,76	2249655,26	Картометрический метод	2,50	-
3221	483675	2249942,36	Картометрический метод	2,50	-
3222	483700,11	2250026,46	Картометрический метод	2,50	-
3223	483872,31	2250481,06	Картометрический метод	2,50	-
3224	483863,31	2250484,83	Картометрический метод	2,50	-
3225	483971,18	2250791,67	Картометрический метод	2,50	-
3226	483958,52	2250831,79	Картометрический метод	2,50	-
3227	483811,4	2250957,97	Картометрический метод	2,50	-
3228	483636,74	2250634,6	Картометрический метод	2,50	-
3229	483584,29	2250645,88	Картометрический метод	2,50	-
3230	483553,05	2250669,26	Картометрический метод	2,50	-
3231	483512,56	2250689,35	Картометрический метод	2,50	-
3232	483497,5	2250652,01	Картометрический метод	2,50	-
3233	483471,76	2250631,3	Картометрический метод	2,50	-
3234	483441	2250660,8	Картометрический метод	2,50	-
3235	483395,96	2250636,8	Картометрический метод	2,50	-
3236	483387,64	2250601,81	Картометрический метод	2,50	-
3237	483344,95	2250518,04	Картометрический метод	2,50	-
3238	483360,17	2250430,33	Картометрический метод	2,50	-
3239	483397,21	2250278,46	Картометрический метод	2,50	-
3240	483320,94	2250194,69	Картометрический метод	2,50	-
3241	483274,48	2250157,66	Картометрический метод	2,50	-
3242	483277,78	2250132,09	Картометрический метод	2,50	-
3243	483269,3	2250104,16	Картометрический метод	2,50	-
3244	483292,22	2250088,47	Картометрический метод	2,50	-
3245	483296,14	2250049,09	Картометрический метод	2,50	-

Сведения о местоположении границ объекта

3246	483292,37	2249983,83	Картометрический метод	2,50	-
3247	483217,83	2249949,79	Картометрический метод	2,50	-
3248	483252,35	2249936,92	Картометрический метод	2,50	-
3249	483221,6	2249859,42	Картометрический метод	2,50	-
3250	483149,41	2249833,69	Картометрический метод	2,50	-
3251	483148,16	2249802,32	Картометрический метод	2,50	-
3252	483105,14	2249780,04	Картометрический метод	2,50	-
3253	483118,32	2249697,2	Картометрический метод	2,50	-
3254	483142,8	2249677,74	Картометрический метод	2,50	-
3255	483238,21	2249712,25	Картометрический метод	2,50	-

3256	483363,91	2249804,65	Картометрический метод	2,50	-
3257	483438,92	2249893,44	Картометрический метод	2,50	-
3258	483460,26	2249907,24	Картометрический метод	2,50	-
3259	483442,68	2249932,35	Картометрический метод	2,50	-
3260	483466,38	2249942,86	Картометрический метод	2,50	-
3261	483503,1	2249975,49	Картометрический метод	2,50	-
3262	483533,7	2250011,41	Картометрический метод	2,50	-
3263	483562,11	2250069,3	Картометрический метод	2,50	-
3264	483578,74	2250126,72	Картометрический метод	2,50	-
3265	483557,4	2250151,52	Картометрический метод	2,50	-
3266	483568,7	2250165,32	Картометрический метод	2,50	-
3267	483602,6	2250130,49	Картометрический метод	2,50	-
3268	483608,88	2250104,13	Картометрический метод	2,50	-
3269	483573,09	2250005,92	Картометрический метод	2,50	-
3270	483554,89	2249975,8	Картометрический метод	2,50	-
3271	483544,22	2249936,89	Картометрический метод	2,50	-
3272	483526,32	2249900,81	Картометрический метод	2,50	-
3273	483498,08	2249814,83	Картометрический метод	2,50	-
3274	483477,99	2249816,72	Картометрический метод	2,50	-
3275	483449,11	2249843,7	Картометрический метод	2,50	-
3276	483428,4	2249840,57	Картометрический метод	2,50	-
3277	483337,54	2249743,78	Картометрический метод	2,50	-
3278	483345,7	2249730,28	Картометрический метод	2,50	-
3279	483335,03	2249723,07	Картометрический метод	2,50	-
3280	483311,81	2249730,6	Картометрический метод	2,50	-
3281	483273,36	2249697,19	Картометрический метод	2,50	-
3282	483256,1	2249667,38	Картометрический метод	2,50	-
3283	483206,82	2249634,12	Картометрический метод	2,50	-
3284	483115,02	2249607,62	Картометрический метод	2,50	-
3285	483097,92	2249555,06	Картометрический метод	2,50	-
3286	483031,07	2249511,45	Картометрический метод	2,50	-
3287	483019,14	2249485,72	Картометрический метод	2,50	-
3288	483023,85	2249457,8	Картометрический метод	2,50	-
3289	483215,3	2249472,84	Картометрический метод	2,50	-
3290	483194,98	2249399,1	Картометрический метод	2,50	-
3291	483400,23	2249410,37	Картометрический метод	2,50	-
3292	483468,02	2249498,85	Картометрический метод	2,50	-
3215	483496,9	2249501,99	Картометрический метод	2,50	-
3293	482965,89	2249658,11	Картометрический метод	2,50	-
3294	482991,62	2249695,76	Картометрический метод	2,50	-

Сведения о местоположении границ объекта

3295	483031,48	2249714,59	Картометрический метод	2,50	-
3296	483033,68	2249740,63	Картометрический метод	2,50	-

3297	483011,39	2249752,87	Картометрический метод	2,50	-
3298	482973,1	2249744,72	Картометрический метод	2,50	-
3299	482953,02	2249757,27	Картометрический метод	2,50	-
3300	482919,16	2249735,42	Картометрический метод	2,50	-
3301	482915,7	2249726,5	Картометрический метод	2,50	-
3302	482931,99	2249694,2	Картометрический метод	2,50	-
3303	482902	2249691,2	Картометрический метод	2,50	-
3304	482890,99	2249662,87	Картометрический метод	2,50	-
3293	482965,89	2249658,11	Картометрический метод	2,50	-
3305	483228,76	2249987,09	Картометрический метод	2,50	-
3306	483235,67	2250031,33	Картометрический метод	2,50	-
3307	483220,6	2250065,22	Картометрический метод	2,50	-
3308	483245,65	2250108,5	Картометрический метод	2,50	-
3309	483246,59	2250110,13	Картометрический метод	2,50	-
3310	483274,29	2250180,29	Картометрический метод	2,50	-
3311	483208,81	2250388,07	Картометрический метод	2,50	-
3312	482819,91	2250174,8	Картометрический метод	2,50	-
3313	482686	2250024,32	Картометрический метод	2,50	-
3314	482722,02	2250004,93	Картометрический метод	2,50	-
3315	482733,83	2250004,89	Картометрический метод	2,50	-
3316	482732,95	2250003,91	Картометрический метод	2,50	-
3317	482685,57	2249951,22	Картометрический метод	2,50	-
3318	482663,76	2249903,37	Картометрический метод	2,50	-
3319	482675,37	2249872,93	Картометрический метод	2,50	-
3320	482712,88	2249868,06	Картометрический метод	2,50	-
3321	482705,35	2249814,72	Картометрический метод	2,50	-
3322	482759,96	2249765,76	Картометрический метод	2,50	-
3323	482773,14	2249724,34	Картометрический метод	2,50	-
3324	482803,9	2249747,56	Картометрический метод	2,50	-
3325	482846,58	2249739,4	Картометрический метод	2,50	-
3326	482866,19	2249764,34	Картометрический метод	2,50	-
3327	482867,14	2249786,62	Картометрический метод	2,50	-
3328	482845,8	2249793,52	Картометрический метод	2,50	-
3329	482848,93	2249838,4	Картометрический метод	2,50	-
3330	482874,2	2249870,24	Картометрический метод	2,50	-
3331	482877,49	2249915,27	Картометрический метод	2,50	-
3332	482901,97	2249933,78	Картометрический метод	2,50	-
3333	482893,81	2249961,71	Картометрический метод	2,50	-
3334	482902,6	2249995,28	Картометрический метод	2,50	-
3335	482850,19	2249980,54	Картометрический метод	2,50	-
3336	482835,51	2250003,59	Картометрический метод	2,50	-
3337	482834,87	2250004,59	Картометрический метод	2,50	-
3338	483047	2250003,97	Картометрический метод	2,50	-
3339	483105,09	2250034,86	Картометрический метод	2,50	-
3340	483105,23	2250033,82	Картометрический метод	2,50	-

3341	483112,31	2249974,23	Картометрический метод	2,50	-
3342	483132,72	2249957,6	Картометрический метод	2,50	-
3343	483152,49	2249988,35	Картометрический метод	2,50	-

Сведения о местоположении границ объекта

3344	483183,57	2249982,7	Картометрический метод	2,50	-
3345	483210,56	2249958,22	Картометрический метод	2,50	-
3305	483228,76	2249987,09	Картометрический метод	2,50	-
3346	482368,14	2249659,19	Картометрический метод	2,50	-
3347	482396,89	2249759,56	Картометрический метод	2,50	-
3348	482372,79	2249793,99	Картометрический метод	2,50	-
3349	482341,41	2249742,06	Картометрический метод	2,50	-
3350	482293,07	2249662,6	Картометрический метод	2,50	-
3346	482368,14	2249659,19	Картометрический метод	2,50	-
3351	483907,95	2251296,46	Картометрический метод	2,50	-
3352	483911,68	2251323,93	Картометрический метод	2,50	-
3353	483948,47	2251375,6	Картометрический метод	2,50	-
3354	483964,3	2251416,1	Картометрический метод	2,50	-
3355	483935,89	2251424,49	Картометрический метод	2,50	-
3356	483853,93	2251316,96	Картометрический метод	2,50	-
3357	483796,18	2251262,49	Картометрический метод	2,50	-
3358	483735,64	2251219,2	Картометрический метод	2,50	-
3359	483746,82	2251198,25	Картометрический метод	2,50	-
3360	483795,25	2251206,16	Картометрический метод	2,50	-
3351	483907,95	2251296,46	Картометрический метод	2,50	-
3361	483477,88	2251452	Картометрический метод	2,50	-
3362	483530,5	2251501,81	Картометрический метод	2,50	-
3363	483579,87	2251600,5	Картометрический метод	2,50	-
3364	483585,92	2251631,7	Картометрический метод	2,50	-
3365	483552,86	2251665,22	Картометрический метод	2,50	-
3366	483528,64	2251661,03	Картометрический метод	2,50	-
3367	483475,08	2251677,8	Картометрический метод	2,50	-
3368	483401,97	2251626,13	Картометрический метод	2,50	-
3369	483353,07	2251566,54	Картометрический метод	2,50	-
3370	483325,13	2251475,76	Картометрический метод	2,50	-
3371	483336,31	2251439,45	Картометрический метод	2,50	-
3372	483383,34	2251421,75	Картометрический метод	2,50	-
3373	483433,17	2251452,94	Картометрический метод	2,50	-
3361	483477,88	2251452	Картометрический метод	2,50	-
3374	482897,47	2250857,94	Картометрический метод	2,50	-
3375	482925,07	2250885,62	Картометрический метод	2,50	-

3376	482955,79	2250941,02	Картометрический метод	2,50	-
3377	482993,12	2250994,09	Картометрический метод	2,50	-
3378	483001,36	2250998,58	Картометрический метод	2,50	-
3379	483009,61	2251006,07	Картометрический метод	2,50	-
3380	483012,6	2251016,55	Картометрический метод	2,50	-
3381	483014,07	2251052,64	Картометрический метод	2,50	-
3382	483031,18	2251106,13	Картометрический метод	2,50	-
3383	483149,4	2251354,84	Картометрический метод	2,50	-
3384	483160,63	2251385,33	Картометрический метод	2,50	-
3385	483171,86	2251404,05	Картометрический метод	2,50	-
3386	483141,91	2251417,96	Картометрический метод	2,50	-
3387	483112,49	2251444,7	Картометрический метод	2,50	-

Сведения о местоположении границ объекта

3388	483086,82	2251465,56	Картометрический метод	2,50	-
3389	483069,7	2251476,26	Картометрический метод	2,50	-
3390	483041,35	2251492,3	Картометрический метод	2,50	-
3391	483018,35	2251495,51	Картометрический метод	2,50	-
3392	482969,31	2251496,85	Картометрический метод	2,50	-
3393	482947,21	2251499,8	Картометрический метод	2,50	-
3394	482915,11	2251507,82	Картометрический метод	2,50	-
3395	482790,49	2251524,94	Картометрический метод	2,50	-
3396	482757,17	2251517,05	Картометрический метод	2,50	-
3397	482720,62	2251495,37	Картометрический метод	2,50	-
3398	482695,9	2251476,65	Картометрический метод	2,50	-
3399	482686,91	2251458,68	Картометрический метод	2,50	-
3400	482676,42	2251436,97	Картометрический метод	2,50	-
3401	482671,92	2251417,5	Картометрический метод	2,50	-
3402	482668,92	2251389,05	Картометрический метод	2,50	-
3403	482668,92	2251352,36	Картометрический метод	2,50	-
3404	482667,42	2251325,41	Картометрический метод	2,50	-
3405	482662,93	2251299,95	Картометрический метод	2,50	-
3406	482653,94	2251267,01	Картометрический метод	2,50	-
3407	482644,2	2251243,8	Картометрический метод	2,50	-
3408	482632,32	2251205,83	Картометрический метод	2,50	-
3409	482632,32	2251174,38	Картометрический метод	2,50	-
3410	482634,57	2251144,43	Картометрический метод	2,50	-
3411	482640,56	2251121,22	Картометрический метод	2,50	-
3412	482620,33	2251108,5	Картометрический метод	2,50	-
3413	482605,35	2251092,77	Картометрический метод	2,50	-
3414	482595,6	2251065,82	Картометрический метод	2,50	-
3415	482588,11	2251040,36	Картометрический метод	2,50	-
3416	482583,62	2251013,41	Картометрический метод	2,50	-
3417	482588,11	2250914,76	Картометрический метод	2,50	-
3418	482608,34	2250903,53	Картометрический метод	2,50	-

3419	482657,05	2250875,08	Картометрический метод	2,50	-
3420	482678,03	2250860,86	Картометрический метод	2,50	-
3421	482693,76	2250854,87	Картометрический метод	2,50	-
3422	482713,99	2250850,37	Картометрический метод	2,50	-
3374	482897,47	2250857,94	Картометрический метод	2,50	-
3423	481717,74	2248038,64	Картометрический метод	2,50	-
3424	481713,61	2248061,45	Картометрический метод	2,50	-
3425	481706,94	2248086,22	Картометрический метод	2,50	-
3426	481698,37	2248099,56	Картометрический метод	2,50	-
3427	481690,75	2248101,47	Картометрический метод	2,50	-
3428	481679,45	2248099,58	Картометрический метод	2,50	-
3429	481689,56	2248010,8	Картометрический метод	2,50	-
3423	481717,74	2248038,64	Картометрический метод	2,50	-
3430	482215,43	2253683,65	Картометрический метод	2,50	-
3431	482204,08	2253700,42	Картометрический метод	2,50	-
3432	482177,76	2253682,88	Картометрический метод	2,50	-
3433	482195,05	2253663,28	Картометрический метод	2,50	-
3430	482215,43	2253683,65	Картометрический метод	2,50	-

Сведения о местоположении границ объекта

3434	482152,57	2253742,15	Картометрический метод	2,50	-
3435	482175,51	2253783,02	Картометрический метод	2,50	-
3436	482154,92	2253822,09	Картометрический метод	2,50	-
3437	482133,16	2253781,53	Картометрический метод	2,50	-
3434	482152,57	2253742,15	Картометрический метод	2,50	-
3438	481891,58	2254044,29	Картометрический метод	2,50	-
3439	481922,03	2254095,93	Картометрический метод	2,50	-
3440	481919,61	2254131,16	Картометрический метод	2,50	-
3441	481891,33	2254132,96	Картометрический метод	2,50	-
3442	481873,12	2254086,98	Картометрический метод	2,50	-
3443	481797,93	2254088,95	Картометрический метод	2,50	-
3444	481790,58	2254062,13	Картометрический метод	2,50	-
3445	481824,1	2254053,74	Картометрический метод	2,50	-
3446	481834,19	2254080,8	Картометрический метод	2,50	-
3447	481860,96	2254033,08	Картометрический метод	2,50	-
3438	481891,58	2254044,29	Картометрический метод	2,50	-
3448	481173,2	2254792,98	Картометрический метод	2,50	-
3449	481197,41	2254803,66	Картометрический метод	2,50	-
3450	481214,29	2254830,4	Картометрический метод	2,50	-
3451	481215,06	2254875,05	Картометрический метод	2,50	-

3452	481223,53	2254888,15	Картометрический метод	2,50	-
3453	481239,71	2254885,07	Картометрический метод	2,50	-
3454	481276,69	2254885,07	Картометрический метод	2,50	-
3455	481318,68	2254896,23	Картометрический метод	2,50	-
3456	481344,88	2254928,57	Картометрический метод	2,50	-
3457	481367,22	2254995,56	Картометрический метод	2,50	-
3458	481399,58	2255068,71	Картометрический метод	2,50	-
3459	481445,03	2255076,41	Картометрический метод	2,50	-
3460	481483,17	2255101,43	Картометрический метод	2,50	-
3461	481542,49	2255169,96	Картометрический метод	2,50	-
3462	481644,19	2255312,4	Картометрический метод	2,50	-
3463	481657,07	2255338,81	Картометрический метод	2,50	-
3464	481671,62	2255379,35	Картометрический метод	2,50	-
3465	481701,93	2255420,75	Картометрический метод	2,50	-
3466	481710,31	2255444,12	Картометрический метод	2,50	-
3467	481698,9	2255440,44	Картометрический метод	2,50	-
3468	481686,27	2255440,69	Картометрический метод	2,50	-
3469	481657,21	2255441,97	Картометрический метод	2,50	-
3470	480967,76	2255470,85	Картометрический метод	2,50	-
3471	480949,86	2255461,24	Картометрический метод	2,50	-
3472	480934,74	2255463,63	Картометрический метод	2,50	-
3473	480928,91	2255472,64	Картометрический метод	2,50	-
3474	480942,77	2255479,28	Картометрический метод	2,50	-
3475	480961,04	2255504,42	Картометрический метод	2,50	-
3476	480973,84	2255520,68	Картометрический метод	2,50	-
3477	480994,65	2255546,22	Картометрический метод	2,50	-
3478	481009,72	2255561,42	Картометрический метод	2,50	-
3479	481016,32	2255564,38	Картометрический метод	2,50	-

Сведения о местоположении границ объекта

3480	481022,05	2255566,25	Картометрический метод	2,50	-
3481	481027,19	2255569,65	Картометрический метод	2,50	-
3482	481040,26	2255582,45	Картометрический метод	2,50	-
3483	481054,13	2255600,98	Картометрический метод	2,50	-
3484	481061,06	2255614,58	Картометрический метод	2,50	-
3485	481084,4	2255694,31	Картометрический метод	2,50	-
3486	481129,21	2255744,45	Картометрический метод	2,50	-
3487	481173,49	2255810,05	Картометрический метод	2,50	-
3488	481182,56	2255827,11	Картометрический метод	2,50	-
3489	481185,76	2255855,38	Картометрический метод	2,50	-
3490	481188,43	2255867,11	Картометрический метод	2,50	-
3491	481274,31	2255978,31	Картометрический метод	2,50	-
3492	481271,64	2256100,45	Картометрический метод	2,50	-
3493	481260,98	2256142,59	Картометрический метод	2,50	-
3494	481240,17	2256151,66	Картометрический метод	2,50	-

3495	481213,5	2256153,26	Картометрический метод	2,50	-
3496	481175,09	2256143,13	Картометрический метод	2,50	-
3497	481142,55	2256141,01	Картометрический метод	2,50	-
3498	481144,68	2256150,61	Картометрический метод	2,50	-
3499	481158,55	2256174,07	Картометрический метод	2,50	-
3500	481163,89	2256206,07	Картометрический метод	2,50	-
3501	481163,89	2256218,34	Картометрический метод	2,50	-
3502	481162,29	2256233,28	Картометрический метод	2,50	-
3503	481127,61	2256299,95	Картометрический метод	2,50	-
3504	481119,08	2256310,09	Картометрический метод	2,50	-
3505	481114,28	2256324,75	Картометрический метод	2,50	-
3506	481099,87	2256353,56	Картометрический метод	2,50	-
3507	481082,8	2256366,36	Картометрический метод	2,50	-
3508	481064,13	2256370,63	Картометрический метод	2,50	-
3509	481050,79	2256368,5	Картометрический метод	2,50	-
3510	480976,11	2256334,91	Картометрический метод	2,50	-
3511	480951,04	2256326,38	Картометрический метод	2,50	-
3512	480914,23	2256305,58	Картометрический метод	2,50	-
3513	480828,34	2256267,72	Картометрический метод	2,50	-
3514	480750,99	2256223,46	Картометрический метод	2,50	-
3515	480730,19	2256216,53	Картометрический метод	2,50	-
3516	480324,59	2256020,59	Картометрический метод	2,50	-
3517	480319,24	2255151,18	Картометрический метод	2,50	-
3518	480258,17	2254886,05	Картометрический метод	2,50	-
3519	480440,56	2254887,88	Картометрический метод	2,50	-
3520	480488,26	2254873,73	Картометрический метод	2,50	-
3521	480545,66	2254870,75	Картометрический метод	2,50	-
3522	480663,8	2254884,53	Картометрический метод	2,50	-
3523	480761,54	2254886,02	Картометрический метод	2,50	-
3524	480822,86	2254881,37	Картометрический метод	2,50	-
3525	480879,53	2254866,81	Картометрический метод	2,50	-
3526	480952,6	2254841,52	Картометрический метод	2,50	-
3527	480984,17	2254834,24	Картометрический метод	2,50	-
3528	481072,21	2254803,3	Картометрический метод	2,50	-
3529	481148,52	2254789,34	Картометрический метод	2,50	-
3448	481173,2	2254792,98	Картометрический метод	2,50	-

Сведения о местоположении границ объекта

3530	480079,65	2255847,95	Картометрический метод	2,50	-
3531	480116,36	2255883,93	Картометрический метод	2,50	-
3532	480100,31	2255910,11	Картометрический метод	2,50	-
3533	480077,13	2255890,24	Картометрический метод	2,50	-
3534	480048,42	2255910,24	Картометрический метод	2,50	-
3535	480030,47	2255883,94	Картометрический метод	2,50	-

3530	480079,65	2255847,95	Картометрический метод	2,50	-
3536	480169,04	2256025,75	Картометрический метод	2,50	-
3537	480171,03	2256090,51	Картометрический метод	2,50	-
3538	480141,96	2256055,28	Картометрический метод	2,50	-
3539	480141,96	2256005,33	Картометрический метод	2,50	-
3536	480169,04	2256025,75	Картометрический метод	2,50	-
3540	479446,71	2256911,36	Картометрический метод	2,50	-
3541	479427,03	2256955,6	Картометрический метод	2,50	-
3542	479366,88	2256962,22	Картометрический метод	2,50	-
3543	479356,42	2256914,26	Картометрический метод	2,50	-
3544	479411,58	2256878,76	Картометрический метод	2,50	-
3540	479446,71	2256911,36	Картометрический метод	2,50	-
ЗУ1(22)					
3545	481893,44	2248306,21	Картометрический метод	2,50	-
3546	481997,95	2248341,97	Картометрический метод	2,50	-
3547	481991,68	2248368,64	Картометрический метод	2,50	-
3548	481953,07	2248368,96	Картометрический метод	2,50	-
3549	481857,98	2248334,45	Картометрический метод	2,50	-
3550	481799,6	2248321,9	Картометрический метод	2,50	-
3551	481778,51	2248311,13	Картометрический метод	2,50	-
3552	481839,46	2248248,16	Картометрический метод	2,50	-
3553	481845,42	2248273,26	Картометрический метод	2,50	-
3545	481893,44	2248306,21	Картометрический метод	2,50	-
ЗУ1(23)					
3554	482009,88	2248434,53	Картометрический метод	2,50	-
3555	481949,15	2248443,81	Картометрический метод	2,50	-
3556	481819,46	2248418,26	Картометрический метод	2,50	-
3557	481782,74	2248390,84	Картометрический метод	2,50	-
3558	481810,9	2248395,02	Картометрический метод	2,50	-
3559	481826,28	2248410,39	Картометрический метод	2,50	-
3560	481853,58	2248403,48	Картометрический метод	2,50	-
3561	481872,73	2248416,03	Картометрический метод	2,50	-
3562	481889,04	2248411,95	Картометрический метод	2,50	-
3563	481905,52	2248428,42	Картометрический метод	2,50	-
3564	481924,98	2248423,09	Картометрический метод	2,50	-
3565	481949,15	2248443,8	Картометрический метод	2,50	-
3566	481979,43	2248419,47	Картометрический метод	2,50	-
3554	482009,88	2248434,53	Картометрический метод	2,50	-
ЗУ1(24)					
3567	481391,12	2248139,97	Картометрический метод	2,50	-
3568	481452,67	2248221,7	Картометрический метод	2,50	-
3569	481406,05	2248258,76	Картометрический метод	2,50	-
3567	481391,12	2248139,97	Картометрический метод	2,50	-

Сведения о местоположении границ объекта

ЗУ1(25)

3570	481246,46	2247865,66	Картометрический метод	2,50	-
3571	481283,81	2247927,47	Картометрический метод	2,50	-
3572	481220,1	2247954,15	Картометрический метод	2,50	-
3573	481198,45	2247913,98	Картометрический метод	2,50	-
3574	481238,31	2247912,41	Картометрический метод	2,50	-
3575	481229,83	2247873,19	Картометрический метод	2,50	-
3570	481246,46	2247865,66	Картометрический метод	2,50	-
ЗУ1(26)					
3576	481225,08	2248046,62	Картометрический метод	2,50	-
3577	481228,65	2248103,74	Картометрический метод	2,50	-
3578	481197,66	2248087,7	Картометрический метод	2,50	-
3579	481191,7	2248051,93	Картометрический метод	2,50	-
3580	481208,33	2248032,79	Картометрический метод	2,50	-
3576	481225,08	2248046,62	Картометрический метод	2,50	-
ЗУ1(27)					
3581	481262,78	2248176,96	Картометрический метод	2,50	-
3582	481278,16	2248198,93	Картометрический метод	2,50	-
3583	481265,9	2248216,28	Картометрический метод	2,50	-
3584	481208,13	2248186,72	Картометрический метод	2,50	-
3585	481190,69	2248149,43	Картометрический метод	2,50	-
3581	481262,78	2248176,96	Картометрический метод	2,50	-
ЗУ1(28)					
3586	482175,36	2249818,71	Картометрический метод	2,50	-
3587	482183,51	2249861,54	Картометрический метод	2,50	-
3588	482168,62	2249885,45	Картометрический метод	2,50	-
3589	482160,65	2249884,91	Картометрический метод	2,50	-
3590	482155,1	2249845,72	Картометрический метод	2,50	-
3586	482175,36	2249818,71	Картометрический метод	2,50	-
ЗУ1(29)					
3591	481870,6	2249711,02	Картометрический метод	2,50	-
3592	481894,04	2249755,11	Картометрический метод	2,50	-
3593	481889,05	2249772,55	Картометрический метод	2,50	-
3594	481881,57	2249778,78	Картометрический метод	2,50	-
3595	481870,34	2249782,52	Картометрический метод	2,50	-
3596	481843,92	2249737,07	Картометрический метод	2,50	-
3591	481870,6	2249711,02	Картометрический метод	2,50	-
ЗУ1(30)					
3597	481541,02	2249296,71	Картометрический метод	2,50	-
3598	481533,85	2249357,15	Картометрический метод	2,50	-
3599	481523,42	2249450,35	Картометрический метод	2,50	-
3600	481408,85	2249305,65	Картометрический метод	2,50	-
3601	481420,5	2249304,86	Картометрический метод	2,50	-
3602	481490,02	2249396,56	Картометрический метод	2,50	-
3603	481494,33	2249358,7	Картометрический метод	2,50	-
3604	481501,06	2249299,41	Картометрический метод	2,50	-
3597	481541,02	2249296,71	Картометрический метод	2,50	-
ЗУ1(31)					
3605	483455,06	2249673,28	Картометрический метод	2,50	-
3606	483454,43	2249708,11	Картометрический метод	2,50	-

3607	483406,42	2249745,77	Картометрический метод	2,50	-
3608	483398,88	2249726	Картометрический метод	2,50	-

Сведения о местоположении границ объекта

3605	483455,06	2249673,28	Картометрический метод	2,50	-
ЗУ1(32)					
3609	483227,99	2249557,36	Картометрический метод	2,50	-
3610	483223,91	2249581,83	Картометрический метод	2,50	-
3611	483183,43	2249577,44	Картометрический метод	2,50	-
3612	483142,31	2249549,21	Картометрический метод	2,50	-
3613	483156,12	2249536,97	Картометрический метод	2,50	-
3609	483227,99	2249557,36	Картометрический метод	2,50	-
ЗУ1(33)					
3614	483436,09	2250291,91	Картометрический метод	2,50	-
3615	483451,62	2250504,18	Картометрический метод	2,50	-
3616	483442,52	2250517,67	Картометрический метод	2,50	-
3617	483432,16	2250478,14	Картометрический метод	2,50	-
3618	483409,56	2250462,76	Картометрический метод	2,50	-
3619	483403,29	2250431,07	Картометрический метод	2,50	-
3620	483405,33	2250323,92	Картометрический метод	2,50	-
3621	483413,49	2250298,81	Картометрический метод	2,50	-
3622	483410,66	2250275,59	Картометрический метод	2,50	-
3623	483418,2	2250266,81	Картометрический метод	2,50	-
3614	483436,09	2250291,91	Картометрический метод	2,50	-
ЗУ1(34)					
3624	482815,51	2249869,93	Картометрический метод	2,50	-
3625	482818,65	2249915,43	Картометрический метод	2,50	-
3626	482797,62	2249942,73	Картометрический метод	2,50	-
3627	482774,39	2249942,42	Картометрический метод	2,50	-
3628	482780,67	2249921,4	Картометрический метод	2,50	-
3629	482775,65	2249861,78	Картометрический метод	2,50	-
3624	482815,51	2249869,93	Картометрический метод	2,50	-
ЗУ1(35)					
3630	483494,99	2251536,04	Картометрический метод	2,50	-
3631	483511,29	2251570,95	Картометрический метод	2,50	-
3632	483505,01	2251593,76	Картометрический метод	2,50	-
3633	483481,02	2251586,32	Картометрический метод	2,50	-
3634	483471,24	2251544,88	Картометрический метод	2,50	-
3630	483494,99	2251536,04	Картометрический метод	2,50	-
ЗУ1(36)					
3635	483092,4	2253866,35	Картометрический метод	2,50	-
3636	483113,93	2253883,49	Картометрический метод	2,50	-
3637	483109,35	2253896,24	Картометрический метод	2,50	-
3638	483046,62	2253894,99	Картометрический метод	2,50	-
3639	483045,93	2253873,89	Картометрический метод	2,50	-
3635	483092,4	2253866,35	Картометрический метод	2,50	-
ЗУ1(37)					
3640	482956,16	2253774,75	Картометрический метод	2,50	-

3641	482964,63	2253799,79	Картометрический метод	2,50	-
3642	482924,63	2253802,1	Картометрический метод	2,50	-
3643	482917,98	2253779	Картометрический метод	2,50	-
3640	482956,16	2253774,75	Картометрический метод	2,50	-
ЗУ1(38)					
3644	481672,85	2252532,14	Картометрический метод	2,50	-
3645	481666,13	2252565,88	Картометрический метод	2,50	-
3646	481678,09	2252652,03	Картометрический метод	2,50	-

Сведения о местоположении границ объекта					
3647	481691,57	2252698,04	Картометрический метод	2,50	-
3648	481673,73	2252734,54	Картометрический метод	2,50	-
3649	481651,32	2252775,57	Картометрический метод	2,50	-
3650	481626,69	2252558,42	Картометрический метод	2,50	-
3651	481655,48	2252541,62	Картометрический метод	2,50	-
3644	481672,85	2252532,14	Картометрический метод	2,50	-
ЗУ1(39)					
3652	479907,01	2257091,5	Картометрический метод	2,50	-
3653	479925,98	2257117,59	Картометрический метод	2,50	-
3654	479909,33	2257114,09	Картометрический метод	2,50	-
3655	479722,13	2257944,74	Картометрический метод	2,50	-
3656	479716,52	2257943,01	Картометрический метод	2,50	-
3657	479566,54	2257994,71	Картометрический метод	2,50	-
3658	479443,48	2258131,25	Картометрический метод	2,50	-
3659	479334,4	2258028,91	Картометрический метод	2,50	-
3660	479473,37	2257884,54	Картометрический метод	2,50	-
3661	479507,37	2257714,8	Картометрический метод	2,50	-
3662	479430,46	2257651,12	Картометрический метод	2,50	-
3663	479314,43	2257691,59	Картометрический метод	2,50	-
3664	479208,92	2257818,42	Картометрический метод	2,50	-
3665	479156,29	2257699,15	Картометрический метод	2,50	-
3666	479161,42	2257414,73	Картометрический метод	2,50	-
3667	479137,97	2257210,71	Картометрический метод	2,50	-
3668	479157,35	2257194,81	Картометрический метод	2,50	-
3669	479222,96	2257185	Картометрический метод	2,50	-
3670	479274,73	2257189,41	Картометрический метод	2,50	-
3671	479330,81	2257172,26	Картометрический метод	2,50	-
3672	479361,83	2257077,32	Картометрический метод	2,50	-
3673	479402,38	2257046,31	Картометрический метод	2,50	-
3674	479528,09	2257050,93	Картометрический метод	2,50	-
3675	479635,59	2257087,56	Картометрический метод	2,50	-
3676	479695,85	2257129,52	Картометрический метод	2,50	-
3677	479805,15	2257144,47	Картометрический метод	2,50	-
3678	479818,96	2257115,53	Картометрический метод	2,50	-
3679	479877,86	2257088,65	Картометрический метод	2,50	-
3652	479907,01	2257091,5	Картометрический метод	2,50	-
ЗУ1(40)					
3680	479172,37	2257062,92	Картометрический метод	2,50	-

3681	479175,93	2257078,95	Картометрический метод	2,50	-
3682	479078,81	2257137,78	Картометрический метод	2,50	-
3683	479044,04	2257111,42	Картометрический метод	2,50	-
3684	479094,42	2257090,11	Картометрический метод	2,50	-
3685	479125,4	2257071,51	Картометрический метод	2,50	-
3680	479172,37	2257062,92	Картометрический метод	2,50	-
ЗУ1(41)					
3686	478936,18	2256253,78	Картометрический метод	2,50	-
3687	478944,55	2256267,36	Картометрический метод	2,50	-
3688	478952,41	2256290,78	Картометрический метод	2,50	-
3689	478961,81	2256305,44	Картометрический метод	2,50	-
3690	478992,7	2256332,12	Картометрический метод	2,50	-
3691	479015,33	2256354,96	Картометрический метод	2,50	-

Сведения о местоположении границ объекта

3692	479020,74	2256380,01	Картометрический метод	2,50	-
3693	479021,73	2256408,62	Картометрический метод	2,50	-
3694	479020,72	2256441,39	Картометрический метод	2,50	-
3695	479027,56	2256469,8	Картометрический метод	2,50	-
3696	479183,3	2256660,08	Картометрический метод	2,50	-
3697	479209,27	2256692,45	Картометрический метод	2,50	-
3698	479252,63	2256736,08	Картометрический метод	2,50	-
3699	479212,1	2256741,97	Картометрический метод	2,50	-
3700	479187,13	2256718,98	Картометрический метод	2,50	-
3701	479158,38	2256743,86	Картометрический метод	2,50	-
3702	479217,75	2256822,11	Картометрический метод	2,50	-
3703	479272,83	2256798,95	Картометрический метод	2,50	-
3704	479295,97	2256833,16	Картометрический метод	2,50	-
3705	479235,84	2256837,42	Картометрический метод	2,50	-
3706	479259,81	2256922,22	Картометрический метод	2,50	-
3707	479209,86	2256976,93	Картометрический метод	2,50	-
3708	479237,31	2257015,8	Картометрический метод	2,50	-
3709	479290,17	2256952,64	Картометрический метод	2,50	-
3710	479260,61	2257013	Картометрический метод	2,50	-
3711	479218,45	2257035,56	Картометрический метод	2,50	-
3712	479190,96	2257029,96	Картометрический метод	2,50	-
3713	479173,62	2256997,21	Картометрический метод	2,50	-
3714	479110,58	2257004,23	Картометрический метод	2,50	-
3715	479113,21	2257037,78	Картометрический метод	2,50	-
3716	479064,61	2257070,88	Картометрический метод	2,50	-
3717	479022,11	2257080,32	Картометрический метод	2,50	-
3718	478968,43	2256990,97	Картометрический метод	2,50	-
3719	478972,73	2256923,27	Картометрический метод	2,50	-
3720	478982,86	2256921,55	Картометрический метод	2,50	-
3721	478991,2	2256946,59	Картометрический метод	2,50	-
3722	479010,95	2256945,67	Картометрический метод	2,50	-

3723	479027,7	2256846,59	Картометрический метод	2,50	-
3724	479027,07	2256747,29	Картометрический метод	2,50	-
3725	479036,22	2256654,35	Картометрический метод	2,50	-
3726	479016,95	2256555,5	Картометрический метод	2,50	-
3727	478969,56	2256523,91	Картометрический метод	2,50	-
3728	478953,3	2256581,51	Картометрический метод	2,50	-
3729	478983,15	2256674,79	Картометрический метод	2,50	-
3730	478970,49	2256700,75	Картометрический метод	2,50	-
3731	478983,4	2256729,72	Картометрический метод	2,50	-
3732	478968,83	2256763,2	Картометрический метод	2,50	-
3733	478982,06	2256821,28	Картометрический метод	2,50	-
3734	478921,43	2256908,85	Картометрический метод	2,50	-
3735	478871,8	2256820,38	Картометрический метод	2,50	-
3736	478778,43	2256942,08	Картометрический метод	2,50	-
3737	478768,06	2256928,98	Картометрический метод	2,50	-
3738	478775,03	2256912,52	Картометрический метод	2,50	-
3739	478764,91	2256888,52	Картометрический метод	2,50	-
3740	478737,33	2256868,62	Картометрический метод	2,50	-
3741	478730,67	2256841,42	Картометрический метод	2,50	-
3742	478704,42	2256819,81	Картометрический метод	2,50	-

Сведения о местоположении границ объекта

3743	478698,24	2256789,45	Картометрический метод	2,50	-
3744	478655,85	2256752,43	Картометрический метод	2,50	-
3745	478610,85	2256643,28	Картометрический метод	2,50	-
3746	478610,85	2256577,79	Картометрический метод	2,50	-
3747	478535,53	2256411,8	Картометрический метод	2,50	-
3748	478548,97	2256398,12	Картометрический метод	2,50	-
3749	478595,02	2256439,33	Картометрический метод	2,50	-
3750	478614,43	2256397,59	Картометрический метод	2,50	-
3751	478608,34	2256354,99	Картометрический метод	2,50	-
3752	478644,53	2256294,69	Картометрический метод	2,50	-
3753	478605,66	2256271,84	Картометрический метод	2,50	-
3754	478587,4	2256301,49	Картометрический метод	2,50	-
3755	478566,29	2256298,44	Картометрический метод	2,50	-
3756	478550,09	2256255,24	Картометрический метод	2,50	-
3757	478526	2256256,54	Картометрический метод	2,50	-
3758	478524,42	2256286,19	Картометрический метод	2,50	-
3759	478508,79	2256287,78	Картометрический метод	2,50	-
3760	478507,77	2256287,86	Картометрический метод	2,50	-
3761	478508,31	2256283,99	Картометрический метод	2,50	-
3762	478502,37	2256223,7	Картометрический метод	2,50	-
3763	478527,14	2256175,32	Картометрический метод	2,50	-
3764	478509,92	2256133,42	Картометрический метод	2,50	-
3765	478491,6	2256059,68	Картометрический метод	2,50	-

3766	478540,85	2256015,92	Картометрический метод	2,50	-
3767	478633,68	2255966,84	Картометрический метод	2,50	-
3768	478637,61	2255986,75	Картометрический метод	2,50	-
3769	478640,39	2256001,83	Картометрический метод	2,50	-
3770	478643,95	2256044,39	Картометрический метод	2,50	-
3771	478646,72	2256058,48	Картометрический метод	2,50	-
3772	478659,54	2256120,81	Картометрический метод	2,50	-
3773	478660,96	2256128,78	Картометрический метод	2,50	-
3774	478666,51	2256170,27	Картометрический метод	2,50	-
3775	478668,93	2256200,87	Картометрический метод	2,50	-
3776	478673,41	2256232,04	Картометрический метод	2,50	-
3777	478683,17	2256304,69	Картометрический метод	2,50	-
3778	478685,02	2256335,01	Картометрический метод	2,50	-
3779	478689	2256373	Картометрический метод	2,50	-
3780	478692,77	2256387,59	Картометрический метод	2,50	-
3781	478694,2	2256416,63	Картометрический метод	2,50	-
3782	478694,74	2256498,4	Картометрический метод	2,50	-
3783	478656,4	2256445,37	Картометрический метод	2,50	-
3784	478622,42	2256448,02	Картометрический метод	2,50	-
3785	478619,6	2256502,9	Картометрический метод	2,50	-
3786	478645,21	2256517,96	Картометрический метод	2,50	-
3787	478642,14	2256524,46	Картометрический метод	2,50	-
3788	478612,11	2256526,51	Картометрический метод	2,50	-
3789	478619,93	2256558,23	Картометрический метод	2,50	-
3790	478636,53	2256558,8	Картометрический метод	2,50	-
3791	478629,61	2256586,44	Картометрический метод	2,50	-
3792	478660,24	2256596,78	Картометрический метод	2,50	-
3793	478695,66	2256541,17	Картометрический метод	2,50	-

Сведения о местоположении границ объекта

3794	478709,78	2256689,81	Картометрический метод	2,50	-
3795	478715,83	2256726,53	Картометрический метод	2,50	-
3796	478716,69	2256752,43	Картометрический метод	2,50	-
3797	478720,1	2256779,9	Картометрический метод	2,50	-
3798	478758,58	2256778,18	Картометрический метод	2,50	-
3799	478796,12	2256765,94	Картометрический метод	2,50	-
3800	478807,98	2256757,2	Картометрический метод	2,50	-
3801	478819,88	2256755,42	Картометрический метод	2,50	-
3802	478854,69	2256740,54	Картометрический метод	2,50	-
3803	478883,55	2256731,61	Картометрический метод	2,50	-
3804	478929,37	2256706,46	Картометрический метод	2,50	-
3805	478936,33	2256699,53	Картометрический метод	2,50	-
3806	478938,03	2256689,29	Картометрический метод	2,50	-
3807	478927,22	2256559,49	Картометрический метод	2,50	-
3808	478924,61	2256532,73	Картометрический метод	2,50	-
3809	478921,04	2256520,83	Картометрический метод	2,50	-

3810	478910,93	2256411,95	Картометрический метод	2,50	-
3811	478916,83	2256370,91	Картометрический метод	2,50	-
3812	478916,97	2256353,98	Картометрический метод	2,50	-
3813	478918,53	2256326,22	Картометрический метод	2,50	-
3814	478918,66	2256291,46	Картометрический метод	2,50	-
3815	478920,74	2256272,42	Картометрический метод	2,50	-
3816	478924,91	2256256,95	Картометрический метод	2,50	-
3686	478936,18	2256253,78	Картометрический метод	2,50	-
ЗУ1(42)					
3817	479976,93	2257714,99	Картометрический метод	2,50	-
3818	479977,26	2257715,19	Картометрический метод	2,50	-
3819	479986,91	2257808,89	Картометрический метод	2,50	-
3820	479931,39	2257904,79	Картометрический метод	2,50	-
3821	479941,11	2257866,12	Картометрический метод	2,50	-
3822	479952,45	2257825,75	Картометрический метод	2,50	-
3823	479977,05	2257716,13	Картометрический метод	2,50	-
3817	479976,93	2257714,99	Картометрический метод	2,50	-
ЗУ1(43)					
3824	480981,09	2257820,98	Картометрический метод	2,50	-
3825	481008,69	2257873,78	Картометрический метод	2,50	-
3826	480934,72	2257836,72	Картометрический метод	2,50	-
3827	480944,77	2257840,15	Картометрический метод	2,50	-
3828	480952,74	2257813,18	Картометрический метод	2,50	-
3829	480954,55	2257800,69	Картометрический метод	2,50	-
3830	480954,42	2257796,99	Картометрический метод	2,50	-
3824	480981,09	2257820,98	Картометрический метод	2,50	-
ЗУ1(44)					
3831	482030,43	2256708,13	Картометрический метод	2,50	-
3832	482064,03	2256803,51	Картометрический метод	2,50	-
3833	482064,46	2256852,08	Картометрический метод	2,50	-
3834	482033,21	2256873,68	Картометрический метод	2,50	-
3835	481814,33	2256957,69	Картометрический метод	2,50	-
3836	481837,2	2257175,82	Картометрический метод	2,50	-
3837	481867,2	2257376,24	Картометрический метод	2,50	-
3838	481915,26	2257419,17	Картометрический метод	2,50	-

Сведения о местоположении границ объекта

3839	481972,44	2257408,56	Картометрический метод	2,50	-
3840	482246,07	2257364,52	Картометрический метод	2,50	-
3841	481964,57	2257429	Картометрический метод	2,50	-
3842	481857,95	2257467,43	Картометрический метод	2,50	-
3843	481676,84	2257557,6	Картометрический метод	2,50	-
3844	481538,67	2257723,35	Картометрический метод	2,50	-
3845	481440,94	2257758,84	Картометрический метод	2,50	-
3846	481379,77	2257901,8	Картометрический метод	2,50	-
3847	481352,91	2257964,88	Картометрический метод	2,50	-
3848	481259,12	2257913,79	Картометрический метод	2,50	-

3849	481153,92	2257896,98	Картометрический метод	2,50	-
3850	481209,86	2257832,91	Картометрический метод	2,50	-
3851	481250,82	2257806,48	Картометрический метод	2,50	-
3852	481240,26	2257770,59	Картометрический метод	2,50	-
3853	481197,48	2257729,7	Картометрический метод	2,50	-
3854	481133,6	2257554,05	Картометрический метод	2,50	-
3855	481110,08	2257564,03	Картометрический метод	2,50	-
3856	481005,7	2257546,31	Картометрический метод	2,50	-
3857	481023,93	2257637,45	Картометрический метод	2,50	-
3858	480997,51	2257657,92	Картометрический метод	2,50	-
3859	481021,03	2257686,3	Картометрический метод	2,50	-
3860	481066,16	2257644,94	Картометрический метод	2,50	-
3861	481077,91	2257659,73	Картометрический метод	2,50	-
3862	480992,47	2257725,41	Картометрический метод	2,50	-
3863	480974,79	2257695,12	Картометрический метод	2,50	-
3864	480952,59	2257713,76	Картометрический метод	2,50	-
3865	480951,65	2257691	Картометрический метод	2,50	-
3866	480946,77	2257661,68	Картометрический метод	2,50	-
3867	480938,8	2257601,04	Картометрический метод	2,50	-
3868	480935	2257585,65	Картометрический метод	2,50	-
3869	480928,3	2257570,09	Картометрический метод	2,50	-
3870	480921,42	2257557,78	Картометрический метод	2,50	-
3871	480907,33	2257544	Картометрический метод	2,50	-
3872	480936,63	2257534,23	Картометрический метод	2,50	-
3873	480949,66	2257521,21	Картометрический метод	2,50	-
3874	480956,17	2257496,24	Картометрический метод	2,50	-
3875	480957,25	2257469,11	Картометрический метод	2,50	-
3876	480954	2257428,95	Картометрический метод	2,50	-
3877	480948,57	2257405,07	Картометрический метод	2,50	-
3878	480940,97	2257388,79	Картометрический метод	2,50	-
3879	480994,16	2257384,45	Картометрический метод	2,50	-
3880	480995,24	2257347,54	Картометрический метод	2,50	-
3881	480996,33	2257281,33	Картометрический метод	2,50	-
3882	480982,22	2257272,65	Картометрический метод	2,50	-
3883	480954	2257253,11	Картометрический метод	2,50	-
3884	480935,55	2257241,17	Картометрический метод	2,50	-
3885	480836,78	2257247,69	Картометрический метод	2,50	-
3886	480811,72	2257249,28	Картометрический метод	2,50	-
3887	480814,56	2257207,52	Картометрический метод	2,50	-
3888	480833,96	2257130,34	Картометрический метод	2,50	-
3889	480854,25	2257087,85	Картометрический метод	2,50	-

Сведения о местоположении границ объекта

3890	480863,98	2257060,42	Картометрический метод	2,50	-
3891	480886,92	2257028,04	Картометрический метод	2,50	-

3892	480898,75	2257003,81	Картометрический метод	2,50	-
3893	480906,33	2256993,93	Картометрический метод	2,50	-
3894	480918,6	2256989,13	Картометрический метод	2,50	-
3895	480940,22	2256989	Картометрический метод	2,50	-
3896	480955,27	2256986,58	Картометрический метод	2,50	-
3897	480989,4	2256963,68	Картометрический метод	2,50	-
3898	481004,45	2256947,6	Картометрический метод	2,50	-
3899	481016,2	2256935,74	Картометрический метод	2,50	-
3900	481074,57	2256882,73	Картометрический метод	2,50	-
3901	481131,03	2256830,69	Картометрический метод	2,50	-
3902	481163,31	2256825,17	Картометрический метод	2,50	-
3903	481175,39	2256826,67	Картометрический метод	2,50	-
3904	481175,79	2256892,58	Картометрический метод	2,50	-
3905	481177,18	2256909,28	Картометрический метод	2,50	-
3906	481183,45	2256937,81	Картометрический метод	2,50	-
3907	481182,05	2256962,16	Картометрический метод	2,50	-
3908	481180,66	2256983,04	Картометрический метод	2,50	-
3909	481496,18	2256995,74	Картометрический метод	2,50	-
3910	481466,88	2257001,77	Картометрический метод	2,50	-
3911	481428,11	2257009,53	Картометрический метод	2,50	-
3912	481417,13	2257012,55	Картометрический метод	2,50	-
3913	481391,5	2257019,87	Картометрический метод	2,50	-
3914	481329,47	2257039,91	Картометрический метод	2,50	-
3915	481306,64	2257053,26	Картометрический метод	2,50	-
3916	481280,36	2257077,81	Картометрический метод	2,50	-
3917	481272,07	2257100,54	Картометрический метод	2,50	-
3918	481274,11	2257175,64	Картометрический метод	2,50	-
3919	481278,21	2257203,85	Картометрический метод	2,50	-
3920	481288,54	2257272,54	Картометрический метод	2,50	-
3921	481301,9	2257366,65	Картометрический метод	2,50	-
3922	481310,51	2257424,36	Картометрический метод	2,50	-
3923	481316,76	2257470,66	Картометрический метод	2,50	-
3924	481326,88	2257524,07	Картометрический метод	2,50	-
3925	481343,9	2257597,61	Картометрический метод	2,50	-
3926	481364,25	2257673,73	Картометрический метод	2,50	-
3927	481376,74	2257705,23	Картометрический метод	2,50	-
3928	481387,94	2257717,93	Картометрический метод	2,50	-
3929	481400,44	2257716,26	Картометрический метод	2,50	-
3930	481437,7	2257687,32	Картометрический метод	2,50	-
3931	481453,64	2257674,18	Картометрический метод	2,50	-
3932	481503,61	2257634,76	Картометрический метод	2,50	-
3933	481544,96	2257606,33	Картометрический метод	2,50	-
3934	481598,8	2257538,38	Картометрический метод	2,50	-
3935	481625,07	2257520,94	Картометрический метод	2,50	-
3936	481651,13	2257491,65	Картометрический метод	2,50	-
3937	481674,82	2257471,83	Картометрический метод	2,50	-

3938	481744,16	2257367,92	Картометрический метод	2,50	-
3939	481782,93	2257342,07	Картометрический метод	2,50	-
3940	481814,37	2257330,01	Картометрический метод	2,50	-

Сведения о местоположении границ объекта

3941	481841,5	2257324,84	Картометрический метод	2,50	-
3942	481833,48	2257223,32	Картометрический метод	2,50	-
3943	481781,22	2256952,46	Картометрический метод	2,50	-
3944	481790,55	2256951,34	Картометрический метод	2,50	-
3945	481827,94	2256941,06	Картометрический метод	2,50	-
3946	481963,82	2256872,35	Картометрический метод	2,50	-
3947	482043,26	2256828,54	Картометрический метод	2,50	-
3948	482049,11	2256817,89	Картометрический метод	2,50	-
3949	482052,43	2256789,7	Картометрический метод	2,50	-
3831	482030,43	2256708,13	Картометрический метод	2,50	-

ЗУ1(45)

3950	482564,25	2257085,77	Картометрический метод	2,50	-
3951	482394,41	2257263,74	Картометрический метод	2,50	-
3952	482312,99	2257349,19	Картометрический метод	2,50	-
3953	482279,22	2257356,92	Картометрический метод	2,50	-
3954	482273,8	2257336,57	Картометрический метод	2,50	-
3955	482240,85	2257236,07	Картометрический метод	2,50	-
3956	482231,76	2257163,38	Картометрический метод	2,50	-
3957	482271,41	2257129,81	Картометрический метод	2,50	-
3958	482416,14	2257181,05	Картометрический метод	2,50	-
3959	482465,14	2257128,54	Картометрический метод	2,50	-
3950	482564,25	2257085,77	Картометрический метод	2,50	-

ЗУ1(46)

3960	487984,38	2252895,32	Картометрический метод	2,50	-
3961	487997,13	2252903,04	Картометрический метод	2,50	-
3962	487997,38	2252902,75	Картометрический метод	2,50	-
3963	488264,09	2253055,16	Картометрический метод	2,50	-
3964	488385,52	2253127	Картометрический метод	2,50	-
3965	488502,61	2253198,09	Картометрический метод	2,50	-
3966	488503,78	2253198,28	Картометрический метод	2,50	-
3967	488394,86	2253385,27	Картометрический метод	2,50	-
3968	488176,91	2253193,5	Картометрический метод	2,50	-
3969	488039,29	2253075,96	Картометрический метод	2,50	-
3970	487987,99	2253033,41	Картометрический метод	2,50	-
3971	487867,25	2252939,48	Картометрический метод	2,50	-
3972	487706,81	2252823,95	Картометрический метод	2,50	-
3973	487630,9	2252776,56	Картометрический метод	2,50	-
3974	487507,71	2252708,72	Картометрический метод	2,50	-
3975	487445,3	2252675,02	Картометрический метод	2,50	-
3976	487420,29	2252661,5	Картометрический метод	2,50	-
3977	487426,72	2252648,4	Картометрический метод	2,50	-
3978	487415,92	2252643,63	Картометрический метод	2,50	-

3979	487433,45	2252578,2	Картометрический метод	2,50	-
3980	487459,15	2252593,06	Картометрический метод	2,50	-
3981	487530,37	2252634,23	Картометрический метод	2,50	-
3982	487528,36	2252636,34	Картометрический метод	2,50	-
3983	487629,47	2252691,51	Картометрический метод	2,50	-
3984	487782,01	2252779,68	Картометрический метод	2,50	-
3985	487825,07	2252804,29	Картометрический метод	2,50	-
3986	487838,9	2252814,2	Картометрический метод	2,50	-
3987	487839,94	2252812,79	Картометрический метод	2,50	-

Сведения о местоположении границ объекта

3960	487984,38	2252895,32	Картометрический метод	2,50	-
3988	488106,02	2253004,35	Картометрический метод	2,50	-
3989	488055,84	2253078,42	Картометрический метод	2,50	-
3990	488041,12	2253068,19	Картометрический метод	2,50	-
3991	488089,92	2252993,85	Картометрический метод	2,50	-
3988	488106,02	2253004,35	Картометрический метод	2,50	-
ЗУ1(47)					
3992	487263,55	2253270,81	Картометрический метод	2,50	-
3993	487254,71	2253285,22	Картометрический метод	2,50	-
3994	487210,29	2253322,25	Картометрический метод	2,50	-
3995	487118,88	2253216,58	Картометрический метод	2,50	-
3996	487099,95	2253231,98	Картометрический метод	2,50	-
3997	487078,83	2253243,43	Картометрический метод	2,50	-
3998	487049,34	2253246,07	Картометрический метод	2,50	-
3999	487026,9	2253235,07	Картометрический метод	2,50	-
4000	487007,97	2253210,87	Картометрический метод	2,50	-
4001	486991,69	2253220,55	Картометрический метод	2,50	-
4002	486977,17	2253219,23	Картометрический метод	2,50	-
4003	486965,29	2253213,95	Картометрический метод	2,50	-
4004	486923,48	2253177,87	Картометрический метод	2,50	-
4005	486904,99	2253191,52	Картометрический метод	2,50	-
4006	486895,75	2253211,32	Картометрический метод	2,50	-
4007	486888,71	2253231,56	Картометрический метод	2,50	-
4008	486892,23	2253249,16	Картометрический метод	2,50	-
4009	486910,27	2253265,88	Картометрический метод	2,50	-
4010	486956,92	2253293,16	Картометрический метод	2,50	-
4011	486971,89	2253309	Картометрический метод	2,50	-
4012	486983,77	2253336,28	Картометрический метод	2,50	-
4013	486992,13	2253393,04	Картометрический метод	2,50	-
4014	487003,57	2253427,36	Картометрический метод	2,50	-
4015	487041,42	2253466,96	Картометрический метод	2,50	-
4016	487055,94	2253494,24	Картометрический метод	2,50	-
4017	487115,36	2253482,8	Картометрический метод	2,50	-
4018	487170,37	2253437,91	Картометрический метод	2,50	-
4019	487158,62	2253479,09	Картометрический метод	2,50	-

4020	487153,56	2253484,14	Картометрический метод	2,50	-
4021	487140,41	2253491,22	Картометрический метод	2,50	-
4022	487112,09	2253494,25	Картометрический метод	2,50	-
4023	487097,14	2253493,23	Картометрический метод	2,50	-
4024	487090,06	2253497,28	Картометрический метод	2,50	-
4025	487086,01	2253504,35	Картометрический метод	2,50	-
4026	487052,63	2253509,41	Картометрический метод	2,50	-
4027	487046,56	2253485,15	Картометрический метод	2,50	-
4028	487035,43	2253469,99	Картометрический метод	2,50	-
4029	487019,25	2253455,84	Картометрический метод	2,50	-
4030	487003,07	2253435,62	Картометрический метод	2,50	-
4031	486992,95	2253416,42	Картометрический метод	2,50	-
4032	486985,87	2253394,19	Картометрический метод	2,50	-
4033	486980,81	2253357,8	Картометрический метод	2,50	-
4034	486980,44	2253355,9	Картометрический метод	2,50	-

Сведения о местоположении границ объекта

4035	486975,75	2253328,49	Картометрический метод	2,50	-
4036	486959,57	2253304,23	Картометрический метод	2,50	-
4037	486945,41	2253289,07	Картометрический метод	2,50	-
4038	486934,77	2253295	Картометрический метод	2,50	-
4039	486860,49	2253463,64	Картометрический метод	2,50	-
4040	486842,73	2253534,12	Картометрический метод	2,50	-
4041	486836,2	2253570,42	Картометрический метод	2,50	-
4042	486833,65	2253547,63	Картометрический метод	2,50	-
4043	486843,77	2253489	Картометрический метод	2,50	-
4044	486860,96	2253431,39	Картометрический метод	2,50	-
4045	486929,22	2253278,97	Картометрический метод	2,50	-
4046	486909,14	2253268,78	Картометрический метод	2,50	-
4047	486890,62	2253250,97	Картометрический метод	2,50	-
4048	486874,76	2253229,95	Картометрический метод	2,50	-
4049	486865,05	2253211,2	Картометрический метод	2,50	-
4050	486867,62	2253190,17	Картометрический метод	2,50	-
4051	486886,05	2253155,23	Картометрический метод	2,50	-
4052	486879,2	2253130,23	Картометрический метод	2,50	-
4053	486879,2	2253130,22	Картометрический метод	2,50	-
4054	486913,6	2253134,7	Картометрический метод	2,50	-
4055	486953,05	2253145,82	Картометрический метод	2,50	-
4056	487010,33	2253200,28	Картометрический метод	2,50	-
4057	487013,36	2253202,3	Картометрический метод	2,50	-
4058	487018,42	2253212,41	Картометрический метод	2,50	-
4059	487025,5	2253225,55	Картометрический метод	2,50	-
4060	487034,61	2253233,63	Картометрический метод	2,50	-
4061	487051,8	2253239,7	Картометрический метод	2,50	-
4062	487069	2253237,67	Картометрический метод	2,50	-
4063	487082,15	2253233,63	Картометрический метод	2,50	-
4064	487096,31	2253225,55	Картометрический метод	2,50	-

4065	487107,44	2253215,44	Картометрический метод	2,50	-
4066	487123,62	2253202,3	Картометрический метод	2,50	-
4067	487155,76	2253240,65	Картометрический метод	2,50	-
4068	487170,93	2253254,8	Картометрический метод	2,50	-
4069	487190,15	2253264,9	Картометрический метод	2,50	-
4070	487212,4	2253263,89	Картометрический метод	2,50	-
4071	487227,57	2253253,79	Картометрический метод	2,50	-
4072	487240,72	2253240,65	Картометрический метод	2,50	-
3992	487263,55	2253270,81	Картометрический метод	2,50	-
ЗУ1(48)					
4073	487693,57	2252843,11	Картометрический метод	2,50	-
4074	487854,81	2252958,65	Картометрический метод	2,50	-
4075	487975,08	2253051,75	Картометрический метод	2,50	-
4076	488023,74	2253094,14	Картометрический метод	2,50	-
4077	488161,81	2253212,24	Картометрический метод	2,50	-
4078	488381,16	2253408,61	Картометрический метод	2,50	-
4079	488161,93	2253776,48	Картометрический метод	2,50	-
4080	488150	2253796,8	Картометрический метод	2,50	-
4081	487813,05	2254319,24	Картометрический метод	2,50	-
4082	487542,79	2254764,79	Картометрический метод	2,50	-
4083	487455,95	2254914,44	Картометрический метод	2,50	-

Сведения о местоположении границ объекта

4084	487444,45	2254934,68	Картометрический метод	2,50	-
4085	487432,94	2254954,91	Картометрический метод	2,50	-
4086	487127,4	2255440,56	Картометрический метод	2,50	-
4087	486984,79	2255707,41	Картометрический метод	2,50	-
4088	487010,79	2255728,15	Картометрический метод	2,50	-
4089	487182,13	2255862,76	Картометрический метод	2,50	-
4090	487179,3	2255875,51	Картометрический метод	2,50	-
4091	487118,72	2256009,67	Картометрический метод	2,50	-
4092	487078,65	2256095,21	Картометрический метод	2,50	-
4093	486970,07	2256324,81	Картометрический метод	2,50	-
4094	486812,06	2255965,44	Картометрический метод	2,50	-
4095	486741,88	2255985,38	Картометрический метод	2,50	-
4096	486689,53	2255995,17	Картометрический метод	2,50	-
4097	486656,96	2255999,31	Картометрический метод	2,50	-
4098	486635,11	2256007,6	Картометрический метод	2,50	-
4099	486622,87	2256014,75	Картометрический метод	2,50	-
4100	486614,78	2256027,18	Картометрический метод	2,50	-
4101	486613,08	2256044,69	Картометрический метод	2,50	-
4102	486624,76	2256071,61	Картометрический метод	2,50	-
4103	486650,8	2256105,66	Картометрический метод	2,50	-
4104	486594,35	2256107,74	Картометрический метод	2,50	-
4105	486565,95	2256108,14	Картометрический метод	2,50	-
4106	486486,11	2256121,85	Картометрический метод	2,50	-

4107	486429,31	2256129,89	Картометрический метод	2,50	-
4108	486417,85	2256140,77	Картометрический метод	2,50	-
4109	486409,92	2256152,23	Картометрический метод	2,50	-
4110	486408,74	2256168,98	Картометрический метод	2,50	-
4111	486411,39	2256193,37	Картометрический метод	2,50	-
4112	486412,27	2256219,52	Картометрический метод	2,50	-
4113	486422,26	2256233,62	Картометрический метод	2,50	-
4114	486433,43	2256242,15	Картометрический метод	2,50	-
4115	486434,01	2256251,84	Картометрический метод	2,50	-
4116	486420,5	2256270,06	Картометрический метод	2,50	-
4117	486417,26	2256283,87	Картометрический метод	2,50	-
4118	486421,97	2256334,9	Картометрический метод	2,50	-
4119	486479,91	2256335,11	Картометрический метод	2,50	-
4120	486489,15	2256386,21	Картометрический метод	2,50	-
4121	486501,55	2256410,42	Картометрический метод	2,50	-
4122	486524,34	2256443,5	Картометрический метод	2,50	-
4123	486637,95	2256614,76	Картометрический метод	2,50	-
4124	486650,47	2256657,84	Картометрический метод	2,50	-
4125	486659,83	2256749,14	Картометрический метод	2,50	-
4126	486669,27	2256762,85	Картометрический метод	2,50	-
4127	486662,31	2256694,95	Картометрический метод	2,50	-
4128	486682,03	2256732,01	Картометрический метод	2,50	-
4129	486703,48	2256738,18	Картометрический метод	2,50	-
4130	486723,17	2256705,56	Картометрический метод	2,50	-
4131	486743,45	2256688,81	Картометрический метод	2,50	-
4132	486761,66	2256668,24	Картометрический метод	2,50	-
4133	486783,41	2256656,49	Картометрический метод	2,50	-
4134	486803,8	2256643,54	Картометрический метод	2,50	-

Сведения о местоположении границ объекта

4135	486825,14	2256622,4	Картометрический метод	2,50	-
4136	486828,6	2256620,46	Картометрический метод	2,50	-
4137	486846,79	2256597,96	Картометрический метод	2,50	-
4138	486850,72	2256608,11	Картометрический метод	2,50	-
4139	487192,67	2257184,88	Картометрический метод	2,50	-
4140	487223,55	2257239,47	Картометрический метод	2,50	-
4141	487258,95	2257310,25	Картометрический метод	2,50	-
4142	487286,82	2257404,38	Картометрический метод	2,50	-
4143	487311,68	2257463,11	Картометрический метод	2,50	-
4144	487451,67	2257420,17	Картометрический метод	2,50	-
4145	486974,34	2256334,52	Картометрический метод	2,50	-
4146	487085,89	2256098,61	Картометрический метод	2,50	-
4147	487125,98	2256013,01	Картометрический метод	2,50	-
4148	487186,92	2255878,05	Картометрический метод	2,50	-
4149	487189,1	2255868,24	Картометрический метод	2,50	-

4150	487219,06	2255891,78	Картометрический метод	2,50	-
4151	487283,4	2255942,2	Картометрический метод	2,50	-
4152	487961,33	2256324,88	Картометрический метод	2,50	-
4153	487888,05	2256470,05	Картометрический метод	2,50	-
4154	487742,49	2256599,07	Картометрический метод	2,50	-
4155	487605,59	2256721,59	Картометрический метод	2,50	-
4156	487599,23	2256732,03	Картометрический метод	2,50	-
4157	487580,75	2256724,56	Картометрический метод	2,50	-
4158	487603,57	2256701,46	Картометрический метод	2,50	-
4159	487599,57	2256656,38	Картометрический метод	2,50	-
4160	487530,4	2256693,82	Картометрический метод	2,50	-
4161	487502,76	2256699,43	Картометрический метод	2,50	-
4162	487507,78	2256772,92	Картометрический метод	2,50	-
4163	487542,95	2256824,41	Картометрический метод	2,50	-
4164	487538,81	2256831,28	Картометрический метод	2,50	-
4165	487484,13	2256778,67	Картометрический метод	2,50	-
4166	487423,35	2256772,52	Картометрический метод	2,50	-
4167	487511,25	2256877,08	Картометрический метод	2,50	-
4168	487506,9	2256884,3	Картометрический метод	2,50	-
4169	487700,93	2257052,91	Картометрический метод	2,50	-
4170	487713,53	2257221,13	Картометрический метод	2,50	-
4171	487720,82	2257377,73	Картометрический метод	2,50	-
4172	487723,97	2257429,69	Картометрический метод	2,50	-
4173	487439,2	2257539,7	Картометрический метод	2,50	-
4174	487403,09	2257513,37	Картометрический метод	2,50	-
4175	487333,49	2257539,34	Картометрический метод	2,50	-
4176	487322,26	2257584,88	Картометрический метод	2,50	-
4177	487307,82	2257590,46	Картометрический метод	2,50	-
4178	487538,54	2258328,12	Картометрический метод	2,50	-
4179	487555,08	2258384,8	Картометрический метод	2,50	-
4180	487580,23	2258472,53	Картометрический метод	2,50	-
4181	487113,03	2258819,56	Картометрический метод	2,50	-
4182	487127,94	2258976,57	Картометрический метод	2,50	-
4183	487128,74	2258978,25	Картометрический метод	2,50	-
4184	487128,8	2258978,84	Картометрический метод	2,50	-
4185	487129,26	2258979,33	Картометрический метод	2,50	-

Сведения о местоположении границ объекта

4186	487173,41	2259071,44	Картометрический метод	2,50	-
4187	487197,7	2259125,12	Картометрический метод	2,50	-
4188	487149,77	2259131,68	Картометрический метод	2,50	-
4189	487009,74	2259213	Картометрический метод	2,50	-
4190	487003,51	2259282,85	Картометрический метод	2,50	-
4191	487003,84	2259455,34	Картометрический метод	2,50	-
4192	486975,26	2259599,62	Картометрический метод	2,50	-

4193	486890	2259813,76	Картометрический метод	2,50	-
4194	486862,78	2259996,08	Картометрический метод	2,50	-
4195	486869,4	2260102,48	Картометрический метод	2,50	-
4196	486765,34	2260092,86	Картометрический метод	2,50	-
4197	486690,66	2260083,89	Картометрический метод	2,50	-
4198	485647,57	2259954,66	Картометрический метод	2,50	-
4199	485585,07	2259949,8	Картометрический метод	2,50	-
4200	485313,37	2259915,24	Картометрический метод	2,50	-
4201	485298,99	2259921,51	Картометрический метод	2,50	-
4202	485210,5	2259101,02	Картометрический метод	2,50	-
4203	485206,46	2259024,65	Картометрический метод	2,50	-
4204	485170,57	2258722,52	Картометрический метод	2,50	-
4205	485130,64	2258713,34	Картометрический метод	2,50	-
4206	485090,11	2258702,76	Картометрический метод	2,50	-
4207	485052,17	2258682,19	Картометрический метод	2,50	-
4208	484847,57	2258616,33	Картометрический метод	2,50	-
4209	484683,92	2258572,76	Картометрический метод	2,50	-
4210	484440,11	2258491,44	Картометрический метод	2,50	-
4211	484200,66	2258417,76	Картометрический метод	2,50	-
4212	484107,67	2258381,38	Картометрический метод	2,50	-
4213	483675,75	2258239,66	Картометрический метод	2,50	-
4214	483687,43	2258201,47	Картометрический метод	2,50	-
4215	483715,4	2258101,84	Картометрический метод	2,50	-
4216	483762,86	2258074,24	Картометрический метод	2,50	-
4217	484018,42	2257946,84	Картометрический метод	2,50	-
4218	484061,67	2257922,34	Картометрический метод	2,50	-
4219	484126,77	2257881,62	Картометрический метод	2,50	-
4220	484127,88	2257881,93	Картометрический метод	2,50	-
4221	484174,79	2257964,86	Картометрический метод	2,50	-
4222	484252,21	2257977,41	Картометрический метод	2,50	-
4223	484372,24	2257991,06	Картометрический метод	2,50	-
4224	484500,94	2257953,5	Картометрический метод	2,50	-
4225	484516,47	2257944,48	Картометрический метод	2,50	-
4226	484569,95	2257880,48	Картометрический метод	2,50	-
4227	484637,06	2257714,63	Картометрический метод	2,50	-
4228	484651,68	2257672,05	Картометрический метод	2,50	-
4229	484662,2	2257601,93	Картометрический метод	2,50	-
4230	484703,26	2257599,43	Картометрический метод	2,50	-
4231	484768,23	2257595,36	Картометрический метод	2,50	-
4232	484776,33	2257595,4	Картометрический метод	2,50	-
4233	484763,13	2257658,54	Картометрический метод	2,50	-
4234	484784,27	2257670,42	Картометрический метод	2,50	-
4235	484804,45	2257737,36	Картометрический метод	2,50	-
4236	484799,14	2257746,05	Картометрический метод	2,50	-

Сведения о местоположении границ объекта					
4237	484850,24	2257771,18	Картометрический метод	2,50	-
4238	484878,85	2257785,11	Картометрический метод	2,50	-
4239	484958,75	2257823,84	Картометрический метод	2,50	-
4240	484965,27	2257827,26	Картометрический метод	2,50	-
4241	484978,14	2257807,55	Картометрический метод	2,50	-
4242	484980,99	2257809,4	Картометрический метод	2,50	-
4243	484968,29	2257828,85	Картометрический метод	2,50	-
4244	484982,75	2257836,44	Картометрический метод	2,50	-
4245	485022,76	2257855,38	Картометрический метод	2,50	-
4246	485027,17	2257859,39	Картометрический метод	2,50	-
4247	485035,35	2257863,21	Картометрический метод	2,50	-
4248	485028,53	2257877,55	Картометрический метод	2,50	-
4249	485025,03	2257875,99	Картометрический метод	2,50	-
4250	485014,25	2257873,05	Картометрический метод	2,50	-
4251	485012,53	2257872,29	Картометрический метод	2,50	-
4252	485002,08	2257867,69	Картометрический метод	2,50	-
4253	484969,27	2257853,24	Картометрический метод	2,50	-
4254	484959,5	2257848,72	Картометрический метод	2,50	-
4255	484968,39	2257871,23	Картометрический метод	2,50	-
4256	484871,73	2258087,32	Картометрический метод	2,50	-
4257	485117,94	2258189,3	Картометрический метод	2,50	-
4258	485228,04	2258234,98	Картометрический метод	2,50	-
4259	485352,72	2257932,9	Картометрический метод	2,50	-
4260	485282,41	2257903,9	Картометрический метод	2,50	-
4261	485347,52	2257875,07	Картометрический метод	2,50	-
4262	485303,39	2257807,37	Картометрический метод	2,50	-
4263	485355,21	2257752,28	Картометрический метод	2,50	-
4264	485435,33	2257504,38	Картометрический метод	2,50	-
4265	485337,79	2257444,01	Картометрический метод	2,50	-
4266	485327,63	2257474,78	Картометрический метод	2,50	-
4267	485291,35	2257543,29	Картометрический метод	2,50	-
4268	485264,93	2257552,87	Картометрический метод	2,50	-
4269	485254,6	2257550,52	Картометрический метод	2,50	-
4270	485195,03	2257308,89	Картометрический метод	2,50	-
4271	485262,45	2257323,19	Картометрический метод	2,50	-
4272	485393,04	2257360,26	Картометрический метод	2,50	-
4273	485409,48	2257335,16	Картометрический метод	2,50	-
4274	485388,57	2257321,46	Картометрический метод	2,50	-
4275	485316,69	2257249,7	Картометрический метод	2,50	-
4276	485292,32	2257244,14	Картометрический метод	2,50	-
4277	485337,46	2257142,55	Картометрический метод	2,50	-
4278	485329,78	2257126,23	Картометрический метод	2,50	-
4279	485314,11	2257099,43	Картометрический метод	2,50	-
4280	485280,91	2257018,66	Картометрический метод	2,50	-

4281	485269,92	2257006,82	Картометрический метод	2,50	-
4282	485260,32	2256985,7	Картометрический метод	2,50	-
4283	485250,71	2256963,63	Картометрический метод	2,50	-
4284	485246,87	2256941,07	Картометрический метод	2,50	-
4285	485233,15	2256938,36	Картометрический метод	2,50	-
4286	485244,13	2256997,49	Картометрический метод	2,50	-
4287	485261,4	2257054,58	Картометрический метод	2,50	-

Сведения о местоположении границ объекта

4288	485258,96	2257066,17	Картометрический метод	2,50	-
4289	485248,8	2257070,23	Картометрический метод	2,50	-
4290	485239,45	2257069,42	Картометрический метод	2,50	-
4291	485219,95	2257062,91	Картометрический метод	2,50	-
4292	485204,82	2257059,58	Картометрический метод	2,50	-
4293	485179,85	2257054,78	Картометрический метод	2,50	-
4294	485078,2	2257027,44	Картометрический метод	2,50	-
4295	485050,94	2257040	Картометрический метод	2,50	-
4296	485036,15	2257052,85	Картометрический метод	2,50	-
4297	485023,66	2257055,73	Картометрический метод	2,50	-
4298	485009,73	2257057,17	Картометрический метод	2,50	-
4299	485146,65	2256038,04	Картометрический метод	2,50	-
4300	485174,95	2255793,66	Картометрический метод	2,50	-
4301	484552,77	2255695,9	Картометрический метод	2,50	-
4302	484531,51	2255692,56	Картометрический метод	2,50	-
4303	484612,02	2255140,74	Картометрический метод	2,50	-
4304	484733,33	2254317,32	Картометрический метод	2,50	-
4305	484799,61	2253987,93	Картометрический метод	2,50	-
4306	484810,95	2253961,27	Картометрический метод	2,50	-
4307	484993,48	2253617,64	Картометрический метод	2,50	-
4308	485178,62	2253295,39	Картометрический метод	2,50	-
4309	485619,48	2252529,46	Картометрический метод	2,50	-
4310	485725,55	2252347,24	Картометрический метод	2,50	-
4311	485870,32	2252094,54	Картометрический метод	2,50	-
4312	485879,43	2252089,64	Картометрический метод	2,50	-
4313	485925,58	2252114,16	Картометрический метод	2,50	-
4314	485894,97	2252119,36	Картометрический метод	2,50	-
4315	485876,05	2252130,05	Картометрический метод	2,50	-
4316	485458,69	2252861,5	Картометрический метод	2,50	-
4317	485462,79	2252885,87	Картометрический метод	2,50	-
4318	485487,88	2252908,08	Картометрический метод	2,50	-
4319	485448,69	2252930,68	Картометрический метод	2,50	-
4320	484817,64	2254013,89	Картометрический метод	2,50	-
4321	484821,44	2254028,03	Картометрический метод	2,50	-
4322	484840,47	2254044	Картометрический метод	2,50	-
4323	485254,07	2254335,74	Картометрический метод	2,50	-

4324	485260,6	2254352,03	Картометрический метод	2,50	-
4325	485278,56	2254367,51	Картометрический метод	2,50	-
4326	485358,96	2254424,13	Картометрический метод	2,50	-
4327	485377,74	2254426,58	Картометрический метод	2,50	-
4328	485395,69	2254419,25	Картометрический метод	2,50	-
4329	485442,63	2254375,25	Картометрический метод	2,50	-
4330	485478,95	2254361	Картометрический метод	2,50	-
4331	485504,67	2254343,48	Картометрический метод	2,50	-
4332	485525,89	2254308,04	Картометрический метод	2,50	-
4333	485537,32	2254253,05	Картометрический метод	2,50	-
4334	485534,05	2254202,13	Картометрический метод	2,50	-
4335	485522,63	2254144,28	Картометрический метод	2,50	-
4336	485528,75	2254115,36	Картометрический метод	2,50	-
4337	485538,95	2254112,51	Картометрический метод	2,50	-
4338	485548,75	2254122,7	Картометрический метод	2,50	-

Сведения о местоположении границ объекта

4339	485565,49	2254178,91	Картометрический метод	2,50	-
4340	485587,93	2254203,75	Картометрический метод	2,50	-
4341	485620,18	2254226,98	Картометрический метод	2,50	-
4342	485633,64	2254254,68	Картометрический метод	2,50	-
4343	485639,77	2254291,75	Картометрический метод	2,50	-
4344	485638,95	2254327,59	Картометрический метод	2,50	-
4345	485644,66	2254351,22	Картометрический метод	2,50	-
4346	485659,77	2254382,59	Картометрический метод	2,50	-
4347	485676,5	2254414,36	Картометрический метод	2,50	-
4348	485690,78	2254474,24	Картометрический метод	2,50	-
4349	485707,93	2254520,68	Картометрический метод	2,50	-
4350	485716,9	2254558,15	Картометрический метод	2,50	-
4351	485714,04	2254577,71	Картометрический метод	2,50	-
4352	485698,13	2254594,41	Картометрический метод	2,50	-
4353	485697,32	2254620,89	Картометрический метод	2,50	-
4354	485712,42	2254635,96	Картометрический метод	2,50	-
4355	485731,6	2254649,81	Картометрический метод	2,50	-
4356	485735,27	2254679,95	Картометрический метод	2,50	-
4357	485756,49	2254701,13	Картометрический метод	2,50	-
4358	485799,34	2254751,65	Картометрический метод	2,50	-
4359	485907,09	2254787,08	Картометрический метод	2,50	-
4360	485973,62	2254758,98	Картометрический метод	2,50	-
4361	486021,78	2254701,95	Картометрический метод	2,50	-
4362	486056,06	2254649,4	Картометрический метод	2,50	-
4363	486069,91	2254632,12	Картометрический метод	2,50	-
4364	486081,96	2254629,56	Картометрический метод	2,50	-
4365	486133,87	2254663,69	Картометрический метод	2,50	-
4366	486211,45	2254662,11	Картометрический метод	2,50	-

4367	486273,5	2254585,33	Картометрический метод	2,50	-
4368	486416,35	2254355,02	Картометрический метод	2,50	-
4369	486400	2254308,4	Картометрический метод	2,50	-
4370	486454,24	2254209,84	Картометрический метод	2,50	-
4371	486488,24	2254157,13	Картометрический метод	2,50	-
4372	486510,32	2254113,36	Картометрический метод	2,50	-
4373	486534,98	2254055,43	Картометрический метод	2,50	-
4374	486539,47	2254032,25	Картометрический метод	2,50	-
4375	486535,19	2254014,97	Картометрический метод	2,50	-
4376	486481,5	2253985,47	Картометрический метод	2,50	-
4377	486443,82	2253948,15	Картометрический метод	2,50	-
4378	486437,25	2253867,52	Картометрический метод	2,50	-
4379	486408,92	2253824,26	Картометрический метод	2,50	-
4380	486365,5	2253789,44	Картометрический метод	2,50	-
4381	486313,5	2253725,51	Картометрический метод	2,50	-
4382	486235,24	2253682,14	Картометрический метод	2,50	-
4383	486206,11	2253659,88	Картометрический метод	2,50	-
4384	486185,97	2253633,29	Картометрический метод	2,50	-
4385	486187,73	2253617,4	Картометрический метод	2,50	-
4386	486196,78	2253595,76	Картометрический метод	2,50	-
4387	486198,3	2253581,49	Картометрический метод	2,50	-
4388	486184,73	2253563,8	Картометрический метод	2,50	-
4389	486149,48	2253539,69	Картометрический метод	2,50	-

Сведения о местоположении границ объекта

4390	486110,14	2253504,27	Картометрический метод	2,50	-
4391	486082,3	2253463,96	Картометрический метод	2,50	-
4392	486081,4	2253413,18	Картометрический метод	2,50	-
4393	486088,61	2253299,75	Картометрический метод	2,50	-
4394	486137,39	2253290,37	Картометрический метод	2,50	-
4395	486193,87	2253278,44	Картометрический метод	2,50	-
4396	486200,95	2253310,2	Картометрический метод	2,50	-
4397	486235,67	2253397,27	Картометрический метод	2,50	-
4398	486275,32	2253432,15	Картометрический метод	2,50	-
4399	486298,79	2253438,14	Картометрический метод	2,50	-
4400	486309,29	2253444,14	Картометрический метод	2,50	-
4401	486315,02	2253459,61	Картометрический метод	2,50	-
4402	486320,36	2253488,58	Картометрический метод	2,50	-
4403	486373,37	2253543,67	Картометрический метод	2,50	-
4404	486381,98	2253605,5	Картометрический метод	2,50	-
4405	486396,81	2253663,41	Картометрический метод	2,50	-
4406	486712,63	2253924,38	Картометрический метод	2,50	-
4407	486729,14	2253907,42	Картометрический метод	2,50	-
4408	486802,29	2253731,56	Картометрический метод	2,50	-
4409	486806,34	2253705,29	Картометрический метод	2,50	-

4410	486824,55	2253665,87	Картометрический метод	2,50	-
4411	486828,66	2253659,58	Картометрический метод	2,50	-
4412	486818,08	2253719,38	Картометрический метод	2,50	-
4413	486805,33	2253757,85	Картометрический метод	2,50	-
4414	486812,41	2253766,94	Картометрический метод	2,50	-
4415	486821,51	2253766,94	Картометрический метод	2,50	-
4416	486827,58	2253760,88	Картометрический метод	2,50	-
4417	486836,68	2253748,75	Картометрический метод	2,50	-
4418	486841,74	2253745,72	Картометрический метод	2,50	-
4419	486848,82	2253744,71	Картометрический метод	2,50	-
4420	486855,9	2253748,75	Картометрический метод	2,50	-
4421	486856,91	2253755,83	Картометрический метод	2,50	-
4422	486855,9	2253785,14	Картометрический метод	2,50	-
4423	486860,96	2253811,42	Картометрический метод	2,50	-
4424	486868,04	2253829,61	Картометрический метод	2,50	-
4425	486874,11	2253837,69	Картометрический метод	2,50	-
4426	486884,23	2253841,74	Картометрический метод	2,50	-
4427	486897,38	2253840,73	Картометрический метод	2,50	-
4428	486913,56	2253831,63	Картометрический метод	2,50	-
4429	487039,67	2253740,69	Картометрический метод	2,50	-
4430	487053,83	2253719,46	Картометрический метод	2,50	-
4431	487064,96	2253704,3	Картометрический метод	2,50	-
4432	487058,6	2253728,96	Картометрический метод	2,50	-
4433	487060,59	2253750,76	Картометрический метод	2,50	-
4434	487069,2	2253771,25	Картометрический метод	2,50	-
4435	487070,53	2253800,32	Картометрический метод	2,50	-
4436	487065,92	2253834,69	Картометрический метод	2,50	-
4437	487063,31	2253876,29	Картометрический метод	2,50	-
4438	487061,97	2253948,98	Картометрический метод	2,50	-
4439	487057,35	2254044,78	Картометрический метод	2,50	-
4440	487055,4	2254214,85	Картометрический метод	2,50	-

Сведения о местоположении границ объекта

4441	487109,89	2254189,06	Картометрический метод	2,50	-
4442	487152,03	2254173,48	Картометрический метод	2,50	-
4443	487233,3	2254142,6	Картометрический метод	2,50	-
4444	487253,03	2254125,82	Картометрический метод	2,50	-
4445	487307,29	2254040,81	Картометрический метод	2,50	-
4446	487336,38	2254050,06	Картометрический метод	2,50	-
4447	487366,13	2254064,6	Картометрический метод	2,50	-
4448	487393,23	2254065,91	Картометрический метод	2,50	-
4449	487428,27	2254062,6	Картометрический метод	2,50	-
4450	487450,74	2254051,37	Картометрический метод	2,50	-
4451	487465,94	2254035,5	Картометрический метод	2,50	-
4452	487470,55	2254016,34	Картометрический метод	2,50	-

4453	487475,15	2253954,88	Картометрический метод	2,50	-
4454	487471,69	2253877,75	Картометрический метод	2,50	-
4455	487476,12	2253887,79	Картометрический метод	2,50	-
4456	487487,93	2253890,15	Картометрический метод	2,50	-
4457	487497,97	2253886,61	Картометрический метод	2,50	-
4458	487492,05	2253898,25	Картометрический метод	2,50	-
4459	487493,25	2253936,19	Картометрический метод	2,50	-
4460	487510,26	2254013,74	Картометрический метод	2,50	-
4461	487531,83	2254047,57	Картометрический метод	2,50	-
4462	487559,86	2254075,28	Картометрический метод	2,50	-
4463	487618,91	2254116,54	Картометрический метод	2,50	-
4464	487637,84	2254115,5	Картометрический метод	2,50	-
4465	487707,28	2254071,68	Картометрический метод	2,50	-
4466	487760,18	2254050,21	Картометрический метод	2,50	-
4467	487796,23	2254013,85	Картометрический метод	2,50	-
4468	487905,08	2254082,61	Картометрический метод	2,50	-
4469	488014,51	2254004,31	Картометрический метод	2,50	-
4470	488121,29	2253840,34	Картометрический метод	2,50	-
4471	488146,94	2253770,12	Картометрический метод	2,50	-
4472	488327,92	2253487,51	Картометрический метод	2,50	-
4473	488370,85	2253412,28	Картометрический метод	2,50	-
4474	488161,07	2253212,89	Картометрический метод	2,50	-
4475	487916,41	2253008,07	Картометрический метод	2,50	-
4476	487853,92	2252959,67	Картометрический метод	2,50	-
4477	487693,57	2252843,12	Картометрический метод	2,50	-
4073	487693,57	2252843,11	Картометрический метод	2,50	-
4478	487581,08	2256618,18	Картометрический метод	2,50	-
4479	487596,29	2256640,54	Картометрический метод	2,50	-
4480	487535,15	2256684,55	Картометрический метод	2,50	-
4481	487518,81	2256664,61	Картометрический метод	2,50	-
4478	487581,08	2256618,18	Картометрический метод	2,50	-
4482	487480,05	2256608,16	Картометрический метод	2,50	-
4483	487513,45	2256667,29	Картометрический метод	2,50	-
4484	487482,1	2256710,9	Картометрический метод	2,50	-
4485	487462,31	2256693,7	Картометрический метод	2,50	-
4486	487473,29	2256661,74	Картометрический метод	2,50	-
4487	487453,17	2256624,13	Картометрический метод	2,50	-

Сведения о местоположении границ объекта

4482	487480,05	2256608,16	Картометрический метод	2,50	-
4488	487499,32	2256361,76	Картометрический метод	2,50	-
4489	487488,77	2256403,49	Картометрический метод	2,50	-

4490	487488,77	2256448	Картометрический метод	2,50	-
4491	487500,02	2256492,96	Картометрический метод	2,50	-
4492	487477,11	2256495,68	Картометрический метод	2,50	-
4493	487455,08	2256537,03	Картометрический метод	2,50	-
4494	487475,31	2256606,62	Картометрический метод	2,50	-
4495	487447,42	2256605,91	Картометрический метод	2,50	-
4496	487429,35	2256630,11	Картометрический метод	2,50	-
4497	487377,46	2256541,28	Картометрический метод	2,50	-
4498	487407,19	2256537,24	Картометрический метод	2,50	-
4499	487431,88	2256504,96	Картометрический метод	2,50	-
4500	487431,88	2256384,84	Картометрический метод	2,50	-
4488	487499,32	2256361,76	Картометрический метод	2,50	-
4501	487364,66	2256517,39	Картометрический метод	2,50	-
4502	487364,02	2256540,21	Картометрический метод	2,50	-
4503	487339,9	2256550,02	Картометрический метод	2,50	-
4504	487339,51	2256508,1	Картометрический метод	2,50	-
4501	487364,66	2256517,39	Картометрический метод	2,50	-
4505	487431,99	2256643,88	Картометрический метод	2,50	-
4506	487416,36	2256673,87	Картометрический метод	2,50	-
4507	487411,48	2256667,76	Картометрический метод	2,50	-
4508	487436,92	2256708,61	Картометрический метод	2,50	-
4509	487494,3	2256734,57	Картометрический метод	2,50	-
4510	487495,08	2256773,68	Картометрический метод	2,50	-
4511	487419,98	2256759,84	Картометрический метод	2,50	-
4512	487385,01	2256672,93	Картометрический метод	2,50	-
4513	487404,83	2256659,43	Картометрический метод	2,50	-
4514	487337,5	2256575,06	Картометрический метод	2,50	-
4515	487368,21	2256560,54	Картометрический метод	2,50	-
4505	487431,99	2256643,88	Картометрический метод	2,50	-
4516	486768,6	2255918,33	Картометрический метод	2,50	-
4517	486679,38	2255979,9	Картометрический метод	2,50	-
4518	486549,09	2256001,14	Картометрический метод	2,50	-
4519	486499,17	2256050,79	Картометрический метод	2,50	-
4520	486447,17	2256046,65	Картометрический метод	2,50	-
4521	486429,04	2256025,17	Картометрический метод	2,50	-
4522	486473,87	2256000,07	Картометрический метод	2,50	-
4523	486511,08	2255965,64	Картометрический метод	2,50	-
4524	486541,59	2255908,78	Картометрический метод	2,50	-
4525	486619,71	2255845,75	Картометрический метод	2,50	-
4526	486645,57	2255869,28	Картометрический метод	2,50	-
4527	486550,94	2255950,93	Картометрический метод	2,50	-
4528	486555,9	2255956,98	Картометрический метод	2,50	-
4529	486589,5	2255943,34	Картометрический метод	2,50	-

4530	486598,33	2255949,58	Картометрический метод	2,50	-
4531	486685,06	2255917,41	Картометрический метод	2,50	-

Сведения о местоположении границ объекта

4532	486707,54	2255904,48	Картометрический метод	2,50	-
4533	486755,53	2255887,93	Картометрический метод	2,50	-
4516	486768,6	2255918,33	Картометрический метод	2,50	-
4534	485606,98	2254499,85	Картометрический метод	2,50	-
4535	485655,56	2254599,45	Картометрический метод	2,50	-
4536	485648,77	2254619,57	Картометрический метод	2,50	-
4537	485716,2	2254743,94	Картометрический метод	2,50	-
4538	485703,98	2254823,49	Картометрический метод	2,50	-
4539	485663,31	2254820,07	Картометрический метод	2,50	-
4540	485654,16	2254710,77	Картометрический метод	2,50	-
4541	485631,14	2254672,01	Картометрический метод	2,50	-
4542	485587,43	2254636,13	Картометрический метод	2,50	-
4543	485563,79	2254599,39	Картометрический метод	2,50	-
4544	485565,67	2254559,05	Картометрический метод	2,50	-
4545	485585,51	2254544,07	Картометрический метод	2,50	-
4546	485608,83	2254570,5	Картометрический метод	2,50	-
4547	485614,88	2254565,09	Картометрический метод	2,50	-
4548	485572,51	2254513,91	Картометрический метод	2,50	-
4549	485515,1	2254539,38	Картометрический метод	2,50	-
4550	485543,4	2254559,98	Картометрический метод	2,50	-
4551	485544,25	2254588,77	Картометрический метод	2,50	-
4552	485481,54	2254570,46	Картометрический метод	2,50	-
4553	485462,86	2254537,18	Картометрический метод	2,50	-
4554	485468,69	2254480,05	Картометрический метод	2,50	-
4555	485457,64	2254455,73	Картометрический метод	2,50	-
4534	485606,98	2254499,85	Картометрический метод	2,50	-
4556	485389,43	2254927,54	Картометрический метод	2,50	-
4557	485493,28	2254968,62	Картометрический метод	2,50	-
4558	485482,03	2254992,64	Картометрический метод	2,50	-
4559	485464,69	2255045,05	Картометрический метод	2,50	-
4560	485436,52	2255068,45	Картометрический метод	2,50	-
4561	485421,07	2255049,42	Картометрический метод	2,50	-
4562	485416,64	2255022,12	Картометрический метод	2,50	-
4563	485474,67	2254995,96	Картометрический метод	2,50	-
4564	485460,36	2254992,77	Картометрический метод	2,50	-
4565	485431,91	2254995,31	Картометрический метод	2,50	-
4566	485399,71	2254984,87	Картометрический метод	2,50	-
4567	485379,13	2254994,63	Картометрический метод	2,50	-
4568	485355,35	2254990,56	Картометрический метод	2,50	-

4569	485300,79	2255018,45	Картометрический метод	2,50	-
4570	485271,67	2255053,84	Картометрический метод	2,50	-
4571	485235,94	2255074,21	Картометрический метод	2,50	-
4572	485227,98	2255057,79	Картометрический метод	2,50	-
4573	485283,76	2254984,75	Картометрический метод	2,50	-
4574	485320,56	2254963,26	Картометрический метод	2,50	-
4575	485356,07	2254957,16	Картометрический метод	2,50	-
4576	485306,55	2254930,97	Картометрический метод	2,50	-
4577	485254,93	2254932,53	Картометрический метод	2,50	-
4578	485195,95	2254916,72	Картометрический метод	2,50	-

Сведения о местоположении границ объекта

4579	485122,86	2254874,37	Картометрический метод	2,50	-
4580	485033,64	2254848,3	Картометрический метод	2,50	-
4581	485045,57	2254834,98	Картометрический метод	2,50	-
4582	485048,55	2254826,55	Картометрический метод	2,50	-
4583	485057,53	2254817,89	Картометрический метод	2,50	-
4584	485056,2	2254808,87	Картометрический метод	2,50	-
4585	485070,36	2254795,7	Картометрический метод	2,50	-
4586	485078,02	2254784,16	Картометрический метод	2,50	-
4587	485120,21	2254818,62	Картометрический метод	2,50	-
4588	485126,94	2254838,83	Картометрический метод	2,50	-
4589	485167,18	2254835,23	Картометрический метод	2,50	-
4590	485244,47	2254883,57	Картометрический метод	2,50	-
4591	485275,66	2254869,25	Картометрический метод	2,50	-
4592	485296,86	2254888,47	Картометрический метод	2,50	-
4593	485364,98	2254901,2	Картометрический метод	2,50	-
4556	485389,43	2254927,54	Картометрический метод	2,50	-
4594	485365,4	2255139,85	Картометрический метод	2,50	-
4595	485368,59	2255156,27	Картометрический метод	2,50	-
4596	485333	2255177,49	Картометрический метод	2,50	-
4597	485322,75	2255198,63	Картометрический метод	2,50	-
4598	485213,93	2255235,38	Картометрический метод	2,50	-
4599	485231,01	2255197,45	Картометрический метод	2,50	-
4600	485328,59	2255128,53	Картометрический метод	2,50	-
4594	485365,4	2255139,85	Картометрический метод	2,50	-
4601	484952,19	2255387,24	Картометрический метод	2,50	-
4602	484938,82	2255488,85	Картометрический метод	2,50	-
4603	484925,17	2255487,35	Картометрический метод	2,50	-
4604	484869,74	2255488,66	Картометрический метод	2,50	-
4605	484746,48	2255504,32	Картометрический метод	2,50	-
4606	484670,84	2255508,9	Картометрический метод	2,50	-
4607	484604,9	2255498,62	Картометрический метод	2,50	-

4608	484618,99	2255445,1	Картометрический метод	2,50	-
4609	484691,17	2255370,1	Картометрический метод	2,50	-
4610	484867	2255400	Картометрический метод	2,50	-
4601	484952,19	2255387,24	Картометрический метод	2,50	-
4611	486906,14	2258273,4	Картометрический метод	2,50	-
4612	486941,35	2258359,78	Картометрический метод	2,50	-
4613	486966,57	2258448,93	Картометрический метод	2,50	-
4614	486923,17	2258413,59	Картометрический метод	2,50	-
4615	486915,17	2258461,26	Картометрический метод	2,50	-
4616	486867,81	2258484	Картометрический метод	2,50	-
4617	486867,38	2258457,15	Картометрический метод	2,50	-
4618	486891,78	2258427,36	Картометрический метод	2,50	-
4619	486897,89	2258388,05	Картометрический метод	2,50	-
4620	486914,54	2258366,34	Картометрический метод	2,50	-
4621	486883,05	2258305,16	Картометрический метод	2,50	-
4622	486833,7	2258281,75	Картометрический метод	2,50	-
4623	486884,4	2258270,61	Картометрический метод	2,50	-

Сведения о местоположении границ объекта

4611	486906,14	2258273,4	Картометрический метод	2,50	-
4624	486994,84	2258491	Картометрический метод	2,50	-
4625	487027,3	2258512,41	Картометрический метод	2,50	-
4626	487021,51	2258534,12	Картометрический метод	2,50	-
4627	487046,55	2258584,48	Картометрический метод	2,50	-
4628	487077,19	2258597,63	Картометрический метод	2,50	-
4629	487078,83	2258642,17	Картометрический метод	2,50	-
4630	487045,26	2258624,97	Картометрический метод	2,50	-
4631	487056,25	2258684,47	Картометрический метод	2,50	-
4632	487003,68	2258669,77	Картометрический метод	2,50	-
4633	486993,1	2258681,67	Картометрический метод	2,50	-
4634	487028,97	2258709,94	Картометрический метод	2,50	-
4635	487023,86	2258726,09	Картометрический метод	2,50	-
4636	487057,13	2258731,83	Картометрический метод	2,50	-
4637	487057,54	2258755,09	Картометрический метод	2,50	-
4638	487041,79	2258770,21	Картометрический метод	2,50	-
4639	487044,66	2258807,2	Картометрический метод	2,50	-
4640	487014,45	2258825,17	Картометрический метод	2,50	-
4641	486993,37	2258793,18	Картометрический метод	2,50	-
4642	486954,75	2258797,24	Картометрический метод	2,50	-
4643	486968,8	2258763,06	Картометрический метод	2,50	-
4644	486998,91	2258752,01	Картометрический метод	2,50	-
4645	486997,65	2258727,78	Картометрический метод	2,50	-
4646	486966,42	2258719,83	Картометрический метод	2,50	-

4647	486907,02	2258718,65	Картометрический метод	2,50	-
4648	486954,69	2258687,92	Картометрический метод	2,50	-
4649	486961,67	2258660,63	Картометрический метод	2,50	-
4650	486995,47	2258604,61	Картометрический метод	2,50	-
4651	487001,35	2258568,74	Картометрический метод	2,50	-
4652	486975,01	2258532,76	Картометрический метод	2,50	-
4653	486911,74	2258520,3	Картометрический метод	2,50	-
4654	486871,21	2258505,15	Картометрический метод	2,50	-
4655	486922,76	2258488,1	Картометрический метод	2,50	-
4656	486975,57	2258495,91	Картометрический метод	2,50	-
4624	486994,84	2258491	Картометрический метод	2,50	-
4657	487080,32	2258764,26	Картометрический метод	2,50	-
4658	487091,93	2258778,49	Картометрический метод	2,50	-
4659	487087,63	2258790,89	Картометрический метод	2,50	-
4660	487106,73	2258810,27	Картометрический метод	2,50	-
4661	487064,8	2258828,77	Картометрический метод	2,50	-
4662	487047,95	2258784,05	Картометрический метод	2,50	-
4657	487080,32	2258764,26	Картометрический метод	2,50	-
4663	486801,03	2258714,73	Картометрический метод	2,50	-
4664	486781,16	2258735,62	Картометрический метод	2,50	-
4665	486765,17	2258725,82	Картометрический метод	2,50	-
4666	486778,07	2258700,55	Картометрический метод	2,50	-
4663	486801,03	2258714,73	Картометрический метод	2,50	-
4667	486711,57	2258515,85	Картометрический метод	2,50	-

Сведения о местоположении границ объекта

4668	486707,19	2258569,59	Картометрический метод	2,50	-
4669	486718,54	2258623,66	Картометрический метод	2,50	-
4670	486699,67	2258598,88	Картометрический метод	2,50	-
4671	486674,17	2258587,29	Картометрический метод	2,50	-
4672	486633,69	2258598,79	Картометрический метод	2,50	-
4673	486597,4	2258575,92	Картометрический метод	2,50	-
4674	486646,67	2258561,11	Картометрический метод	2,50	-
4675	486690,61	2258524,66	Картометрический метод	2,50	-
4667	486711,57	2258515,85	Картометрический метод	2,50	-
4676	486371,04	2258067,84	Картометрический метод	2,50	-
4677	486334,67	2258149,08	Картометрический метод	2,50	-
4678	486264,13	2258240,27	Картометрический метод	2,50	-
4679	486204,3	2258244,66	Картометрический метод	2,50	-
4680	486156,66	2258230,54	Картометрический метод	2,50	-
4681	486156,66	2258213,11	Картометрический метод	2,50	-

4682	486217,19	2258210,36	Картометрический метод	2,50	-
4683	486234,75	2258181,6	Картометрический метод	2,50	-
4684	486270,87	2258157,73	Картометрический метод	2,50	-
4685	486283,36	2258138,26	Картометрический метод	2,50	-
4686	486259,16	2258136,69	Картометрический метод	2,50	-
4687	486131,11	2258106,42	Картометрический метод	2,50	-
4688	486134,87	2258087,61	Картометрический метод	2,50	-
4689	486300,6	2258084,86	Картометрический метод	2,50	-
4690	486317,89	2258045,28	Картометрический метод	2,50	-
4676	486371,04	2258067,84	Картометрический метод	2,50	-
4691	486677,69	2256761,24	Картометрический метод	2,50	-
4692	486670,68	2256775,86	Картометрический метод	2,50	-
4693	486670,51	2256774,92	Картометрический метод	2,50	-
4694	486632,91	2256835,84	Картометрический метод	2,50	-
4695	486523,87	2257012,89	Картометрический метод	2,50	-
4696	486519,07	2257042,89	Картометрический метод	2,50	-
4697	486487,7	2257118,18	Картометрический метод	2,50	-
4698	486460,05	2257160,41	Картометрический метод	2,50	-
4699	486441,88	2257205,62	Картометрический метод	2,50	-
4700	486395,2	2257260,56	Картометрический метод	2,50	-
4701	486388,4	2257265,22	Картометрический метод	2,50	-
4702	486368,11	2257269,94	Картометрический метод	2,50	-
4703	486368,01	2257269,49	Картометрический метод	2,50	-
4704	486389,81	2257254,57	Картометрический метод	2,50	-
4705	486434,94	2257201,44	Картометрический метод	2,50	-
4706	486452,93	2257156,69	Картометрический метод	2,50	-
4707	486480,6	2257114,42	Картометрический метод	2,50	-
4708	486511,33	2257040,69	Картометрический метод	2,50	-
4709	486516,23	2257010,05	Картометрический метод	2,50	-
4710	486626,11	2256831,64	Картометрический метод	2,50	-
4711	486662,27	2256773,04	Картометрический метод	2,50	-
4712	486662,17	2256771,99	Картометрический метод	2,50	-
4713	486669,29	2256763,03	Картометрический метод	2,50	-
4714	486669,68	2256766,82	Картометрический метод	2,50	-

Сведения о местоположении границ объекта

4691	486677,69	2256761,24	Картометрический метод	2,50	-
4715	486242,7	2257309,06	Картометрический метод	2,50	-
4716	486202,15	2257317,81	Картометрический метод	2,50	-
4717	486155,12	2257310,88	Картометрический метод	2,50	-
4718	486153,69	2257310,18	Картометрический метод	2,50	-
4719	486010,62	2257101,24	Картометрический метод	2,50	-
4720	486095,61	2257213,25	Картометрический метод	2,50	-

4721	486110,07	2257236,55	Картометрический метод	2,50	-
4722	486125,8	2257268,98	Картометрический метод	2,50	-
4723	486147,48	2257298,21	Картометрический метод	2,50	-
4724	486157,52	2257303,15	Картометрический метод	2,50	-
4725	486201,89	2257309,69	Картометрический метод	2,50	-
4726	486240,64	2257301,92	Картометрический метод	2,50	-
4715	486242,7	2257309,06	Картометрический метод	2,50	-
4727	485981,4	2257075,64	Картометрический метод	2,50	-
4728	485964,78	2257077,48	Картометрический метод	2,50	-
4729	485958,73	2257075,01	Картометрический метод	2,50	-
4730	485936,85	2257073,89	Картометрический метод	2,50	-
4731	485910,42	2257077,75	Картометрический метод	2,50	-
4732	485896,5	2257084,11	Картометрический метод	2,50	-
4733	485895,17	2257085,37	Картометрический метод	2,50	-
4734	485882,02	2257086,9	Картометрический метод	2,50	-
4735	485891,94	2257077,4	Картометрический метод	2,50	-
4736	485908,14	2257070	Картометрический метод	2,50	-
4737	485936,47	2257065,87	Картометрический метод	2,50	-
4738	485960,49	2257067,09	Картометрический метод	2,50	-
4727	485981,4	2257075,64	Картометрический метод	2,50	-
4739	485743,38	2257341,93	Картометрический метод	2,50	-
4740	485742,95	2257351,86	Картометрический метод	2,50	-
4741	485710,37	2257373,4	Картометрический метод	2,50	-
4742	485690,26	2257386,13	Картометрический метод	2,50	-
4743	485653,96	2257402,59	Картометрический метод	2,50	-
4744	485623,28	2257425,58	Картометрический метод	2,50	-
4745	485615,4	2257432,48	Картометрический метод	2,50	-
4746	485593,93	2257442,08	Картометрический метод	2,50	-
4747	485549,16	2257485,89	Картометрический метод	2,50	-
4748	485482,92	2257608,93	Картометрический метод	2,50	-
4749	485486,72	2257597,64	Картометрический метод	2,50	-
4750	485513,47	2257539,56	Картометрический метод	2,50	-
4751	485540,97	2257491,53	Картометрический метод	2,50	-
4752	485575,79	2257456,53	Картометрический метод	2,50	-
4753	485618,24	2257419,36	Картометрический метод	2,50	-
4754	485649,86	2257395,67	Картометрический метод	2,50	-
4755	485686,46	2257379,07	Картометрический метод	2,50	-
4756	485706,03	2257366,68	Картометрический метод	2,50	-
4739	485743,38	2257341,93	Картометрический метод	2,50	-
4757	485405,64	2257889,44	Картометрический метод	2,50	-
4758	485398,2	2257888,15	Картометрический метод	2,50	-

Сведения о местоположении границ объекта					
4759	485369,92	2257865,15	Картометрический метод	2,50	-
4760	485368,42	2257865,81	Картометрический метод	2,50	-
4761	485358,34	2257855,91	Картометрический метод	2,50	-
4762	485309,73	2257813,16	Картометрический метод	2,50	-
4763	485315	2257807,16	Картометрический метод	2,50	-
4764	485363,78	2257850,05	Картометрический метод	2,50	-
4765	485378,83	2257864,82	Картометрический метод	2,50	-
4766	485396,74	2257879,8	Картометрический метод	2,50	-
4767	485402,18	2257880,73	Картометрический метод	2,50	-
4768	485404,68	2257877,41	Картометрический метод	2,50	-
4769	485408,26	2257868,78	Картометрический метод	2,50	-
4770	485415,48	2257872,26	Картометрический метод	2,50	-
4771	485411,68	2257881,41	Картометрический метод	2,50	-
4757	485405,64	2257889,44	Картометрический метод	2,50	-
ЗУ1 (49)					
4772	487591,55	2252847,19	Картометрический метод	2,50	-
4773	487594,38	2252853,32	Картометрический метод	2,50	-
4774	487589,3	2252861,94	Картометрический метод	2,50	-
4775	487511,89	2252942,44	Картометрический метод	2,50	-
4776	487504,83	2252959,4	Картометрический метод	2,50	-
4777	487502,95	2252975,9	Картометрический метод	2,50	-
4778	487513,81	2253003,24	Картометрический метод	2,50	-
4779	487536,47	2253050,85	Картометрический метод	2,50	-
4780	487533,18	2253075,37	Картометрический метод	2,50	-
4781	487531,78	2253098	Картометрический метод	2,50	-
4782	487540,26	2253111,67	Картометрический метод	2,50	-
4783	487554,89	2253118,73	Картометрический метод	2,50	-
4784	487579,78	2253124,41	Картометрический метод	2,50	-
4785	487556,15	2253124,41	Картометрический метод	2,50	-
4786	487543,45	2253122,93	Картометрический метод	2,50	-
4787	487522,19	2253114,37	Картометрический метод	2,50	-
4788	487502,99	2253114,96	Картометрический метод	2,50	-
4789	487496,5	2253110,53	Картометрический метод	2,50	-
4790	487487,05	2253097,24	Картометрический метод	2,50	-
4791	487508,61	2253076,27	Картометрический метод	2,50	-
4792	487515,11	2253061,8	Картометрический метод	2,50	-
4793	487515,4	2253047,33	Картометрический метод	2,50	-
4794	487473,17	2252982,07	Картометрический метод	2,50	-
4795	487468,45	2252959,33	Картометрический метод	2,50	-
4796	487573,26	2252875,52	Картометрический метод	2,50	-
4797	487506,31	2252799,53	Картометрический метод	2,50	-
4798	487480,26	2252794,25	Картометрический метод	2,50	-
4799	487467,55	2252783,35	Картометрический метод	2,50	-
4800	487482,29	2252751,83	Картометрический метод	2,50	-
4801	487486,84	2252740,63	Картометрический метод	2,50	-
4802	487480,44	2252723,4	Картометрический метод	2,50	-

4803	487479,21	2252720,1	Картометрический метод	2,50	-
4804	487515,51	2252739,23	Картометрический метод	2,50	-
4805	487519,1	2252741,26	Картометрический метод	2,50	-
4806	487501,9	2252747,26	Картометрический метод	2,50	-
4807	487485,65	2252777,44	Картометрический метод	2,50	-

Сведения о местоположении границ объекта

4808	487485,89	2252780,74	Картометрический метод	2,50	-
4809	487486,83	2252785,92	Картометрический метод	2,50	-
4810	487490,6	2252790,16	Картометрический метод	2,50	-
4772	487591,55	2252847,19	Картометрический метод	2,50	-
ЗУ1(50)					
4811	484257,24	2257325,14	Картометрический метод	2,50	-
4812	484231,87	2257448,54	Картометрический метод	2,50	-
4813	484171,38	2257741,01	Картометрический метод	2,50	-
4814	484164,53	2257774,14	Картометрический метод	2,50	-
4815	484154,19	2257792,65	Картометрический метод	2,50	-
4816	484112,04	2257868,09	Картометрический метод	2,50	-
4817	484028,2	2257919,57	Картометрический метод	2,50	-
4818	483753,18	2258055,6	Картометрический метод	2,50	-
4819	483721,37	2258074,79	Картометрический метод	2,50	-
4820	483690,43	2257924,24	Картометрический метод	2,50	-
4821	483607,13	2257800,06	Картометрический метод	2,50	-
4822	483572,99	2257590,61	Картометрический метод	2,50	-
4823	483644,29	2257372,94	Картометрический метод	2,50	-
4824	483644,92	2257458,46	Картометрический метод	2,50	-
4825	483728,78	2257781	Картометрический метод	2,50	-
4826	483767,49	2257845,51	Картометрический метод	2,50	-
4827	483767,49	2257935,82	Картометрический метод	2,50	-
4828	483806,19	2257968,08	Картометрический метод	2,50	-
4829	483864,25	2257968,08	Картометрический метод	2,50	-
4830	484115,83	2257845,51	Картометрический метод	2,50	-
4831	484154,54	2257761,65	Картометрический метод	2,50	-
4811	484257,24	2257325,14	Картометрический метод	2,50	-
ЗУ1(51)					
4832	488538,68	2245873,56	Картометрический метод	2,50	-
4833	488579,48	2245904	Картометрический метод	2,50	-
4834	488566,3	2245927,53	Картометрический метод	2,50	-
4835	488492,86	2245898,98	Картометрический метод	2,50	-
4836	488486,27	2245876,39	Картометрический метод	2,50	-
4832	488538,68	2245873,56	Картометрический метод	2,50	-

3. Сведения о характерных точках части (частей) границы объекта

Обозначение характерных точек части границы	Координаты, м		Метод определения координат характерной точки	Средняя квадратическая погрешность положения характерной точки (Mt), м	Описание обозначения точки на местности (при наличии)
	X	Y			

1	2	3	4	5	6
Часть № <u> </u>					
-	-	-	-	-	-

»

«ГРАФИЧЕСКОЕ ОПИСАНИЕ

местоположения границ населенных пунктов, территориальных зон, особо охраняемых природных территорий, зон с особыми условиями использования территории

4.4 Производственная зона сельскохозяйственных предприятий

(наименование объекта местоположение границ, которого описано (далее - объект)

Раздел 1

Сведения об объекте

Сведения об объекте		
№ п/п	Характеристики объекта	Описание характеристик
1	2	3
1	Местоположение объекта	<i>Российская Федерация, Рязанская область, р-н Касимовский, с/п Торбаевское</i>
2	Площадь объекта ± величина погрешности определения площади (Р ± Дельта Р)	<i>852438кв.м. ± 746кв.м.</i>
3	Иные характеристики объекта	<i>Номер зоны: -</i>

Раздел 2

Сведения о местоположении границ объекта					
1. Система координат <u>МСК-50</u>					
2. Сведения о характерных точках границ объекта					
Обозначение характерных точек границ	Координаты, м		Метод определения координат характерной точки	Средняя квадратическая погрешность положения характерной точки (Мт), м	Описание обозначения точки на местности (при наличии)
	X	Y			
1	2	3	4	5	6
ЗУ1(1)					
1	484272,66	2257091,84	Картометрический метод	2,50	-
2	484259,92	2257179,43	Картометрический метод	2,50	-
3	484243,11	2257175,39	Картометрический метод	2,50	-
4	484230,97	2257173,81	Картометрический метод	2,50	-
5	484214,88	2257177,24	Картометрический метод	2,50	-
6	484107,21	2257177,77	Картометрический метод	2,50	-
7	484103,52	2257212,08	Картометрический метод	2,50	-
8	484097,27	2257218,78	Картометрический метод	2,50	-
9	484092	2257218,59	Картометрический метод	2,50	-
10	484075,52	2257217,99	Картометрический метод	2,50	-
11	484084,76	2257065,01	Картометрический метод	2,50	-
12	484150,66	2257068,96	Картометрический метод	2,50	-
13	484150,1	2257079,85	Картометрический метод	2,50	-
1	484272,66	2257091,84	Картометрический метод	2,50	-
ЗУ1(2)					
14	487430,07	2248296,42	Картометрический метод	2,50	-
15	487433,61	2248369,53	Картометрический метод	2,50	-
16	487423,29	2248460,16	Картометрический метод	2,50	-
17	487511,52	2248511,29	Картометрический метод	2,50	-
18	487418,14	2248647,32	Картометрический метод	2,50	-
19	487490,32	2248686,54	Картометрический метод	2,50	-
20	487574,48	2248753,16	Картометрический метод	2,50	-
21	487410,67	2249168,64	Картометрический метод	2,50	-
22	487364,92	2249136,46	Картометрический метод	2,50	-
23	487285,83	2249120,09	Картометрический метод	2,50	-
24	487236,32	2249361,28	Картометрический метод	2,50	-
25	487089,4	2249262,48	Картометрический метод	2,50	-
26	487108,27	2249174,37	Картометрический метод	2,50	-
27	487299,8	2248676,12	Картометрический метод	2,50	-
28	487292,73	2248642,83	Картометрический метод	2,50	-
29	487275,15	2248560,03	Картометрический метод	2,50	-
30	487284,93	2248343,05	Картометрический метод	2,50	-
31	487297,71	2248321,79	Картометрический метод	2,50	-
32	487318,88	2248307,16	Картометрический метод	2,50	-
33	487343,15	2248295,03	Картометрический метод	2,50	-
34	487382,99	2248303,17	Картометрический метод	2,50	-

14	487430,07	2248296,42	Картометрический метод	2,50	-
ЗУ1(3)					

Сведения о местоположении границ объекта					
35	485355,21	2257752,28	Картометрический метод	2,50	-
36	485303,39	2257807,37	Картометрический метод	2,50	-
37	485347,52	2257875,07	Картометрический метод	2,50	-
38	485282,41	2257903,9	Картометрический метод	2,50	-
39	485352,72	2257932,9	Картометрический метод	2,50	-
40	485228,04	2258234,98	Картометрический метод	2,50	-
41	485117,94	2258189,3	Картометрический метод	2,50	-
42	484871,73	2258087,32	Картометрический метод	2,50	-
43	484968,39	2257871,23	Картометрический метод	2,50	-
44	484959,5	2257848,72	Картометрический метод	2,50	-
45	484969,27	2257853,24	Картометрический метод	2,50	-
46	485002,08	2257867,69	Картометрический метод	2,50	-
47	485006,53	2257869,65	Картометрический метод	2,50	-
48	485014,25	2257873,05	Картометрический метод	2,50	-
49	485025,03	2257875,99	Картометрический метод	2,50	-
50	485028,53	2257877,55	Картометрический метод	2,50	-
51	485035,35	2257863,21	Картометрический метод	2,50	-
52	485027,17	2257859,39	Картометрический метод	2,50	-
53	485022,76	2257855,38	Картометрический метод	2,50	-
54	484982,75	2257836,44	Картометрический метод	2,50	-
55	484968,29	2257828,85	Картометрический метод	2,50	-
56	484980,99	2257809,4	Картометрический метод	2,50	-
57	484978,14	2257807,55	Картометрический метод	2,50	-
58	484965,27	2257827,26	Картометрический метод	2,50	-
59	484958,75	2257823,84	Картометрический метод	2,50	-
60	484878,85	2257785,11	Картометрический метод	2,50	-
61	484850,24	2257771,18	Картометрический метод	2,50	-
62	484799,14	2257746,05	Картометрический метод	2,50	-
63	484804,45	2257737,36	Картометрический метод	2,50	-
64	484784,27	2257670,42	Картометрический метод	2,50	-
65	484784,39	2257670,21	Картометрический метод	2,50	-
66	484763,13	2257658,54	Картометрический метод	2,50	-
67	484774,68	2257603,31	Картометрический метод	2,50	-
68	484776,33	2257595,4	Картометрический метод	2,50	-
69	484880,11	2257595,95	Картометрический метод	2,50	-
70	484915,98	2257587,76	Картометрический метод	2,50	-
71	484976,09	2257584,16	Картометрический метод	2,50	-
72	485100,71	2257578,15	Картометрический метод	2,50	-
73	485178,86	2257566,14	Картометрический метод	2,50	-
74	485254,6	2257550,52	Картометрический метод	2,50	-
75	485264,93	2257552,87	Картометрический метод	2,50	-
76	485291,35	2257543,29	Картометрический метод	2,50	-
77	485327,63	2257474,78	Картометрический метод	2,50	-

78	485337,79	2257444,01	Картометрический метод	2,50	-
79	485435,33	2257504,38	Картометрический метод	2,50	-
35	485355,21	2257752,28	Картометрический метод	2,50	-
ЗУИ(4)					
136	483274,29	2250180,29	Картометрический метод	2,50	-
137	483208,81	2250388,07	Картометрический метод	2,50	-
138	482819,91	2250174,8	Картометрический метод	2,50	-
139	482686	2250024,32	Картометрический метод	2,50	-

Сведения о местоположении границ объекта					
140	482722,02	2250004,93	Картометрический метод	2,50	-
141	483047	2250003,97	Картометрический метод	2,50	-
142	483246,59	2250110,13	Картометрический метод	2,50	-
136	483274,29	2250180,29	Картометрический метод	2,50	-
ЗУИ(5)					
143	487262,41	2248173,03	Картометрический метод	2,50	-
144	487269,77	2248343,69	Картометрический метод	2,50	-
145	487263,47	2248559,77	Картометрический метод	2,50	-
146	487281,08	2248673,88	Картометрический метод	2,50	-
147	487193,57	2248903,66	Картометрический метод	2,50	-
148	487181,57	2248892,5	Картометрический метод	2,50	-
149	487151,64	2248862,77	Картометрический метод	2,50	-
150	487159,6	2248806,87	Картометрический метод	2,50	-
151	487105,34	2248776,67	Картометрический метод	2,50	-
152	487065,09	2248704,35	Картометрический метод	2,50	-
153	487047,05	2248684,33	Картометрический метод	2,50	-
154	487059,55	2248536,05	Картометрический метод	2,50	-
155	487134,38	2248201,45	Картометрический метод	2,50	-
143	487262,41	2248173,03	Картометрический метод	2,50	-
ЗУИ(6)					
156	488602,07	2246600,01	Картометрический метод	2,50	-
157	488659,73	2246746,09	Картометрический метод	2,50	-
158	488626,28	2246765,89	Картометрический метод	2,50	-
159	488611,32	2246915,94	Картометрический метод	2,50	-
160	488371,02	2246940,61	Картометрический метод	2,50	-
161	488279,48	2246753,61	Картометрический метод	2,50	-
162	488411,07	2246661,63	Картометрический метод	2,50	-
156	488602,07	2246600,01	Картометрический метод	2,50	-

3. Сведения о характерных точках части (частей) границы объекта

Обозначение характерных точек части границы	Координаты, м		Метод определения координат характерной точки	Средняя квадратическая погрешность положения характерной точки (Мт), м	Описание обозначения точки на местности (при наличии)
	X	Y			
1	2	3	4	5	6
Часть № -					
-	-	-	-	-	-

