



# ГЛАВНОЕ УПРАВЛЕНИЕ АРХИТЕКТУРЫ И ГРАДОСТРОИТЕЛЬСТВА РЯЗАНСКОЙ ОБЛАСТИ

## ПОСТАНОВЛЕНИЕ

«14» апреля 2024 г.

№ 154-п

Об утверждении изменений в правила землепользования и застройки  
муниципального образования – Баграмовское сельское поселение  
Рыбновского муниципального района Рязанской области

На основании статей 32, 33 Градостроительного кодекса Российской Федерации, статьи 2 Закона Рязанской области от 28.12.2018 № 106-ОЗ «О перераспределении отдельных полномочий в области градостроительной деятельности между органами местного самоуправления муниципальных образований Рязанской области и органами государственной власти Рязанской области», с учетом заключения о результатах общественных обсуждений от 26.03.2024, руководствуясь постановлением Правительства Рязанской области от 06.08.2008 № 153 «Об утверждении Положения о главном управлении архитектуры и градостроительства Рязанской области», главное управление архитектуры и градостроительства Рязанской области ПОСТАНОВЛЯЕТ:

1. Утвердить изменения в правила землепользования и застройки муниципального образования – Баграмовское сельское поселение Рыбновского муниципального района Рязанской области, утвержденные постановлением главного управления архитектуры и градостроительства Рязанской области от 22.12.2021 № 621-п «Об утверждении правил землепользования и застройки муниципального образования – Баграмовское сельское поселение Рыбновского муниципального района Рязанской области» (в редакции постановлений Главархитектуры Рязанской области от 17.03.2023 № 138-п, от 22.09.2023 № 438-п):

1) в приложении № 1 согласно приложению № 1 к настоящему постановлению;

2) в приложении № 2 добавить описание местоположения границ территориальной зоны «4.1 Зона садоводческих, огороднических или дачных некоммерческих объединений граждан (населенный пункт д. Мантурово)» согласно приложению № 2 к настоящему постановлению.

2. Графическое описание местоположения границ территориальной зоны

«4.1 Зона садоводческих, огороднических или дачных некоммерческих объединений граждан» для объекта с местоположением: Российская Федерация, Рязанская область, р-н Рыбновский, с/п Баграмовское изложить согласно приложению № 3 к настоящему постановлению.

3. Настоящее постановление вступает в силу со дня его официального опубликования.

4. Государственному казенному учреждению Рязанской области «Центр градостроительного развития Рязанской области»:

1) обеспечить доступ к изменениям в правила землепользования и застройки муниципального образования – Баграмовское сельское поселение Рыбновского муниципального района Рязанской области в федеральной государственной информационной системе территориального планирования и размещение в государственных информационных системах обеспечения градостроительной деятельности в соответствии с требованиями Градостроительного кодекса Российской Федерации;

2) подготовить, заверить усиленной квалифицированной электронной подписью и направить в территориальный орган федерального органа исполнительной власти, уполномоченный Правительством Российской Федерации на осуществление государственного кадастрового учета, государственной регистрации прав, ведение Единого государственного реестра недвижимости, сведения о границах территориальных зон для внесения в Единый государственный реестр недвижимости в соответствии с Федеральным законом от 13.07.2015 № 218-ФЗ «О государственной регистрации недвижимости».

5. Отделу кадровой работы и делопроизводства обеспечить:

1) государственную регистрацию настоящего постановления в правовом департаменте аппарата Губернатора и Правительства Рязанской области;


2) опубликование настоящего постановления в сетевом издании «Рязанские ведомости» ([www.rv-ryazan.ru](http://www.rv-ryazan.ru)) и на официальном интернет-портале правовой информации ([www.pravo.gov.ru](http://www.pravo.gov.ru)).

6. Отделу информационного обеспечения градостроительной деятельности разместить настоящее постановление на официальном сайте главного управления архитектуры и градостроительства Рязанской области в сети «Интернет».

7. Предложить главе муниципального образования – Рыбновский муниципальный район Рязанской области, главе муниципального образования – Баграмовское сельское поселение Рыбновского муниципального района Рязанской области обеспечить размещение настоящего постановления на официальном сайте муниципального образования в сети «Интернет», публикацию в средствах массовой информации.

8. Контроль за исполнением настоящего постановления возложить на заместителя начальника главного управления архитектуры и градостроительства Рязанской области Т.С. Попкову.

Начальник

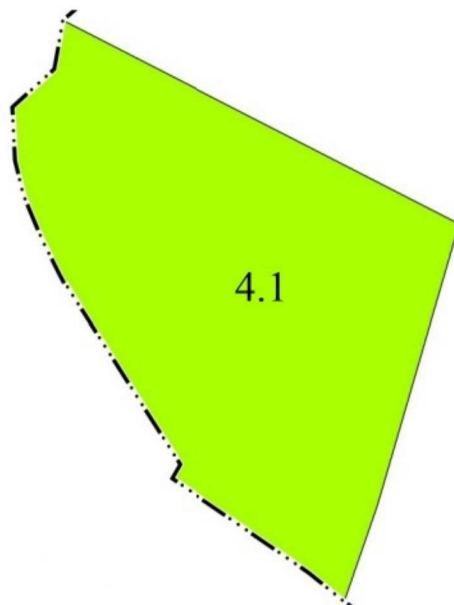


Р.В. Шашкин


Приложение № 1  
к постановлению главного управления  
архитектуры и градостроительства  
Рязанской области  
от 17 апреля 2024 г. № 154-п

**Внесение изменений в правила землепользования и застройки  
муниципального образования – Баграмовское сельское поселение  
Рыбновского муниципального района Рязанской области  
в части включения в границы населенного пункта – деревня Мантурово  
территории СНТ «Сельский строитель № 2»**

Фрагмент карты градостроительного зонирования  
Масштаб 1:2 000



Условные обозначения

сущ.	Границы единиц административно-территориального деления Российской Федерации
— · · · —	Граница населенного пункта
	Территориальные зоны
	Зона садоводческих, огороднических или дачных некоммерческих объединений граждан

**«ГРАФИЧЕСКОЕ ОПИСАНИЕ**  
местоположения границ населенных пунктов, территориальных  
зон, особо охраняемых природных территорий, зон с особыми  
условиями использования территории

4.1. Зона садоводческих, огороднических или дачных некоммерческих объединений  
граждан (населенный пункт д. Мантурово)

(наименование объекта местоположение границ, которого описано (далее - объект)

Раздел 1

Сведения об объекте		
№ п/п	Характеристики объекта	Описание характеристик
1	2	3
1	Местоположение объекта	<i>Российская Федерация, Рязанская область, р-н Рыбновский, с/пБаграмовское, д. Мантурово</i>
2	Площадь объекта ± величина погрешности определения площади (Р ± Дельта Р)	<i>35472 кв.м. ± 66кв.м.</i>
3	Иные характеристики объекта	-

## Раздел 2

## Сведения о местоположении границ объекта

1. Система координат *МСК-62*

2. Сведения о характерных точках границ объекта

Обозначение характерных точек границ	Координаты, м		Метод определения координат характерной точки	Средняя квадратическая погрешность положения характерной точки (Мт), м	Описание обозначения точки на местности (при наличии)
	X	Y			
1	2	3	4	5	6
<i>ЗУ1(1)</i>					
<i>1</i>	<i>449028.61</i>	<i>1311523.10</i>	<i>Картометрический метод</i>	<i>2,50</i>	<i>-</i>
<i>2</i>	<i>449004.97</i>	<i>1311569.28</i>	<i>Картометрический метод</i>	<i>2,50</i>	<i>-</i>
<i>3</i>	<i>448925.65</i>	<i>1311724.24</i>	<i>Картометрический метод</i>	<i>2,50</i>	<i>-</i>
<i>4</i>	<i>448917.99</i>	<i>1311721.10</i>	<i>Картометрический метод</i>	<i>2,50</i>	<i>-</i>
<i>5</i>	<i>448793.02</i>	<i>1311684.66</i>	<i>Картометрический метод</i>	<i>2,50</i>	<i>-</i>
<i>6</i>	<i>448783.93</i>	<i>1311682.01</i>	<i>Картометрический метод</i>	<i>2,50</i>	<i>-</i>
<i>7</i>	<i>448736.24</i>	<i>1311665.48</i>	<i>Картометрический метод</i>	<i>2,50</i>	<i>-</i>
<i>8</i>	<i>448750.71</i>	<i>1311647.68</i>	<i>Картометрический метод</i>	<i>2,50</i>	<i>-</i>
<i>9</i>	<i>448764.51</i>	<i>1311627.65</i>	<i>Картометрический метод</i>	<i>2,50</i>	<i>-</i>
<i>10</i>	<i>448798.27</i>	<i>1311578.23</i>	<i>Картометрический метод</i>	<i>2,50</i>	<i>-</i>
<i>11</i>	<i>448805.35</i>	<i>1311582.30</i>	<i>Картометрический метод</i>	<i>2,50</i>	<i>-</i>
<i>12</i>	<i>448895.30</i>	<i>1311524.82</i>	<i>Картометрический метод</i>	<i>2,50</i>	<i>-</i>
<i>13</i>	<i>448895.03</i>	<i>1311524.34</i>	<i>Картометрический метод</i>	<i>2,50</i>	<i>-</i>
<i>14</i>	<i>448900.77</i>	<i>1311521.32</i>	<i>Картометрический метод</i>	<i>2,50</i>	<i>-</i>
<i>15</i>	<i>448918.46</i>	<i>1311512.49</i>	<i>Картометрический метод</i>	<i>2,50</i>	<i>-</i>
<i>16</i>	<i>448940.44</i>	<i>1311503.32</i>	<i>Картометрический метод</i>	<i>2,50</i>	<i>-</i>
<i>17</i>	<i>448958.03</i>	<i>1311499.02</i>	<i>Картометрический метод</i>	<i>2,50</i>	<i>-</i>
<i>18</i>	<i>448984.85</i>	<i>1311497.66</i>	<i>Картометрический метод</i>	<i>2,50</i>	<i>-</i>
<i>19</i>	<i>449004.04</i>	<i>1311518.83</i>	<i>Картометрический метод</i>	<i>2,50</i>	<i>-</i>
<i>1</i>	<i>449028.61</i>	<i>1311523.10</i>	<i>Картометрический метод</i>	<i>2,50</i>	<i>-</i>

3. Сведения о характерных точках части (частей) границы объекта

Обозначение характерных точек	Координаты, м		Метод определения	Средняя квадратическая погрешность	Описание обозначения
-------------------------------	---------------	--	-------------------	------------------------------------	----------------------

ных точек части границы	X	Y	координат характерной точки	положения характерной точки (Mt), м	точка местности (при наличии)
1	2	3	4	5	6
Часть № -					
-	-	-	-	-	-

»

**ГРАФИЧЕСКОЕ ОПИСАНИЕ**  
местоположения границ населенных пунктов, территориальных  
зон, особо охраняемых природных территорий, зон с особыми  
условиями использования территории

4.1. Зона садоводческих, огороднических или дачных некоммерческих объ-  
единений граждан

(наименование объекта местоположение границ, которого описано (далее - объект)

**Раздел 1**

Сведения об объ- екте		
№ п/п	Характеристики объекта	Описание характеристик
1	2	3
1	Местоположение объекта	<i>Российская Федерация, Рязанская область, р-н Рыбнов- ский, с/пБаграмовское</i>
2	Площадь объекта ± величина по- грешности определения площади (Р ± Дельта Р)	<i>1422839кв.м. ± 964кв.м.</i>
3	Иные характеристики объекта	-

## Раздел 3

Сведения о местоположении измененных (уточненных) границ объекта							
1. Система координат		<u>МСК-62</u>					
2. Сведения о характерных точках границ объекта							
Обозначение характерных точек границ	Существующие координаты, м		Измененные (уточненные) координаты, м		Метод определения координат характерной точки	Средняя квадратическая погрешность положения характерной точки (Мт), м	Описание обозначения точки на местности (при наличии)
	X	Y	X	Y			
1	2	3	4	5	6	7	8
<i>ЗУ(1)</i>							
1	449157.91	1311117.41	449157.9 1	1311117.4 1	Картометрический метод	2,5 0	-
2	449134.39	1311148.50	449134.3 9	1311148.5 0	Картометрический метод	2,5 0	-
3	449086.78	1311194.43	449086.7 8	1311194.4 3	Картометрический метод	2,5 0	-
4	449051.49	1311248.48	449051.4 9	1311248.4 8	Картометрический метод	2,5 0	-
5	449017.33	1311306.75	449017.3 3	1311306.7 5	Картометрический метод	2,5 0	-
6	448962.44	1311358.56	448962.4 4	1311358.5 6	Картометрический метод	2,5 0	-
7	448927.99	1311389.65	448927.9 9	1311389.6 5	Картометрический метод	2,5 0	-
8	448834.73	1311472.83	448834.7 3	1311472.8 3	Картометрический метод	2,5 0	-
9	-	-	448830,7 6	1311469,1 4	Картометрический метод	2,5 0	-
10	-	-	448821,2 2	1311478,7 5	Картометрический метод	2,5 0	-
11	-	-	448818,2 1	1311475,6 6	Картометрический метод	2,5 0	-
12	448666,89	1311625,28	448666,8 9	1311625,2 8	Картометрический метод	2,5 0	-
13	448651,02	1311615,16	448651,0 2	1311615,1 6	Картометрический метод	2,5 0	-
14	448630,46	1311597,7	448630,4 6	1311597,7	Картометрический метод	2,5 0	-
15	448522,06	1311485,98	448522,0 6	1311485,9 8	Картометрический метод	2,5 0	-
16	448509,25	1311447,69	448509,2 5	1311447,6 9	Картометрический метод	2,5 0	-



17	448519,5	1311422,1	448519,5	1311422,1	Картометрический метод	2,5 0	-
18	448580.97	1311379.43	448580.9 7	1311379.4 3	Картометрический метод	2,5 0	-
19	448640.74	1311333.36	448640.7 4	1311333.3 6	Картометрический метод	2,5 0	-
20	448673.61	1311318.55	448673.6 1	1311318.5 5	Картометрический метод	2,5 0	-
21	448728.89	1311289.94	448728.8 9	1311289.9 4	Картометрический метод	2,5 0	-
22	-	-	448743,8 2	1311283,4 3	Картометрический метод	2,5 0	-
23	-	-	448751,4 9	1311280,0 9	Картометрический метод	2,5 0	-
24	-	-	448749,4 4	1311277,3 3	Картометрический метод	2,5 0	-

Сведения о местоположении границ объекта

25	448745,07	1311264,17	448745,07	1311264,17	Картометрический метод	2,50	-
26	448739,29	1311256,04	448739,29	1311256,04	Картометрический метод	2,50	-
27	448712,21	1311217,96	448712,21	1311217,96	Картометрический метод	2,50	-
28	448768,44	1311166,24	448768,44	1311166,24	Картометрический метод	2,50	-
29	448800.89	1311164.53	448800.89	1311164.53	Картометрический метод	2,50	-
30	448855.31	1311099.74	448855.31	1311099.74	Картометрический метод	2,50	-
31	448891.17	1311065.61	448891.17	1311065.61	Картометрический метод	2,50	-
32	448959.22	1310990.70	448959.22	1310990.70	Картометрический метод	2,50	-
33	448968.89	1310994.79	448968.89	1310994.79	Картометрический метод	2,50	-
34	449095.15	1311048.18	449095.15	1311048.18	Картометрический метод	2,50	-
1	449157.91	1311117.41	449157.91	1311117.41	Картометрический метод	2,50	-

ЗВИ(2)

35	453362.48	1312895.97	453362.48	1312895.97	Картометрический метод	2,50	-
----	-----------	------------	-----------	------------	------------------------	------	---

36	453404.78	1312963.34	453404.78	1312963.34	Картометрический метод	2,50	-
37	453407.77	1312972.91	453407.77	1312972.91	Картометрический метод	2,50	-
38	453393.53	1312982.37	453393.53	1312982.37	Картометрический метод	2,50	-
39	453325.57	1313043.46	453325.57	1313043.46	Картометрический метод	2,50	-
40	453265.85	1313081.22	453265.85	1313081.22	Картометрический метод	2,50	-
41	453182.94	1313103.18	453182.94	1313103.18	Картометрический метод	2,50	-
42	453108.75	1313112.79	453108.75	1313112.79	Картометрический метод	2,50	-
43	453072.65	1313112.79	453072.65	1313112.79	Картометрический метод	2,50	-
44	453043.79	1313072.29	453043.79	1313072.29	Картометрический метод	2,50	-
45	453016.28	1313051.31	453016.28	1313051.31	Картометрический метод	2,50	-
46	453013.01	1313049.73	453013.01	1313049.73	Картометрический метод	2,50	-
47	452993.48	1313043.67	452993.48	1313043.67	Картометрический метод	2,50	-
48	452957.19	1313032.94	452957.19	1313032.94	Картометрический метод	2,50	-
49	452938.46	1313042.31	452938.46	1313042.31	Картометрический метод	2,50	-
50	452919.73	1312974.08	452919.73	1312974.08	Картометрический метод	2,50	-
51	452905.86	1312960.86	452905.86	1312960.86	Картометрический метод	2,50	-
52	452828.60	1312770.83	452828.60	1312770.83	Картометрический метод	2,50	-
53	452851.87	1312759.56	452851.87	1312759.56	Картометрический метод	2,50	-
54	452991.46	1312693.98	452991.46	1312693.98	Картометрический метод	2,50	-

Сведения о местоположении границ объек-  
та

55	453026.80	1312759.56	453026.80	1312759.56	Картометрический метод	2,50	-
56	453062.20	1312893.80	453062.20	1312893.80	Картометрический метод	2,50	-
57	453147.15	1312865.03	453147.15	1312865.03	Картометрический метод	2,50	-
58	453196.65	1312846.29	453196.65	1312846.29	Картометрический метод	2,50	-

59	453216.39	1312859.54	453216.39	1312859.54	Картометрический метод	2,50	-
60	453339.04	1312858.81	453339.04	1312858.81	Картометрический метод	2,50	-
61	453342.66	1312858.80	453342.66	1312858.80	Картометрический метод	2,50	-
35	453362.48	1312895.97	453362.48	1312895.97	Картометрический метод	2,50	-
3VI(3)							
62	454427.49	1311417.86	454427.49	1311417.86	Картометрический метод	2,50	-
63	454430.64	1311439.05	454430.64	1311439.05	Картометрический метод	2,50	-
64	454448.19	1311491.37	454448.19	1311491.37	Картометрический метод	2,50	-
65	454450.31	1311497.69	454450.31	1311497.69	Картометрический метод	2,50	-
66	454452.21	1311557.73	454452.21	1311557.73	Картометрический метод	2,50	-
67	454451.10	1311577.50	454451.10	1311577.50	Картометрический метод	2,50	-
68	454443.96	1311592.49	454443.96	1311592.49	Картометрический метод	2,50	-
69	454365.95	1311648.53	454365.95	1311648.53	Картометрический метод	2,50	-
70	454346.60	1311648.67	454346.60	1311648.67	Картометрический метод	2,50	-
71	454342.66	1311629.66	454342.66	1311629.66	Картометрический метод	2,50	-
72	454334.59	1311612.37	454334.59	1311612.37	Картометрический метод	2,50	-
73	454321.40	1311587.46	454321.40	1311587.46	Картометрический метод	2,50	-
74	454318.83	1311570.10	454318.83	1311570.10	Картометрический метод	2,50	-
75	454313.50	1311558.97	454313.50	1311558.97	Картометрический метод	2,50	-
76	454297.68	1311536.27	454297.68	1311536.27	Картометрический метод	2,50	-
77	454293.16	1311523.28	454293.16	1311523.28	Картометрический метод	2,50	-
78	454293.75	1311505.55	454293.75	1311505.55	Картометрический метод	2,50	-
79	454297.03	1311488.94	454297.03	1311488.94	Картометрический метод	2,50	-
80	454304.52	1311474.45	454304.52	1311474.45	Картометрический метод	2,50	-
81	454313.56	1311464.97	454313.56	1311464.97	Картометрический метод	2,50	-
82	454324.81	1311457.78	454324.81	1311457.78	Картометрический метод	2,50	-

Сведения о местоположении границ объекта							
83	454353.25	1311449.87	454353.25	1311449.87	Картометрический метод	2,50	-
84	454361.36	1311445.58	454361.36	1311445.58	Картометрический метод	2,50	-
85	454376.92	1311436.02	454376.92	1311436.02	Картометрический метод	2,50	-
86	454390.37	1311431.30	454390.37	1311431.30	Картометрический метод	2,50	-
87	454403.02	1311428.63	454403.02	1311428.63	Картометрический метод	2,50	-
88	454414.13	1311423.46	454414.13	1311423.46	Картометрический метод	2,50	-
62	454427.49	1311417.86	454427.49	1311417.86	Картометрический метод	2,50	-
ЗВИ(4)							
89	455528.18	1310594.91	455528.18	1310594.91	Картометрический метод	2,50	-
90	455528.00	1310595.00	455528.00	1310595.00	Картометрический метод	2,50	-
91	455102.00	1310810.00	455102.00	1310810.00	Картометрический метод	2,50	-
92	455087.00	1310828.00	455087.00	1310828.00	Картометрический метод	2,50	-
93	455052.00	1310888.00	455052.00	1310888.00	Картометрический метод	2,50	-
94	455030.22	1310967.35	455030.22	1310967.35	Картометрический метод	2,50	-
95	455030.42	1310972.45	455030.42	1310972.45	Картометрический метод	2,50	-
96	455031.00	1311002.00	455031.00	1311002.00	Картометрический метод	2,50	-
97	455046.00	1311051.00	455046.00	1311051.00	Картометрический метод	2,50	-
98	455070.00	1311083.00	455070.00	1311083.00	Картометрический метод	2,50	-
99	455099.00	1311088.00	455099.00	1311088.00	Картометрический метод	2,50	-
100	455126.00	1311083.00	455126.00	1311083.00	Картометрический метод	2,50	-
101	455143.00	1311089.00	455143.00	1311089.00	Картометрический метод	2,50	-
102	455158.00	1311112.00	455158.00	1311112.00	Картометрический метод	2,50	-
103	455171.00	1311136.00	455171.00	1311136.00	Картометрический метод	2,50	-
104	455186.00	1311140.00	455186.00	1311140.00	Картометрический метод	2,50	-

105	455196.00	1311129.00	455196.00	1311129.00	Картометрический метод	2,50	-
106	455222.00	1311125.00	455222.00	1311125.00	Картометрический метод	2,50	-
107	455236.00	1311135.00	455236.00	1311135.00	Картометрический метод	2,50	-
108	455248.86	1311143.27	455248.86	1311143.27	Картометрический метод	2,50	-
109	455252.55	1311125.77	455252.55	1311125.77	Картометрический метод	2,50	-
110	455254.13	1311117.86	455254.13	1311117.86	Картометрический метод	2,50	-

Сведения о местоположении границ объекта

111	455238.00	1311100.00	455238.00	1311100.00	Картометрический метод	2,50	-
112	455218.00	1311091.00	455218.00	1311091.00	Картометрический метод	2,50	-
113	455204.00	1311072.00	455204.00	1311072.00	Картометрический метод	2,50	-
114	455195.00	1311044.00	455195.00	1311044.00	Картометрический метод	2,50	-
115	455192.00	1311021.00	455192.00	1311021.00	Картометрический метод	2,50	-
116	455187.00	1311005.00	455187.00	1311005.00	Картометрический метод	2,50	-
117	455172.00	1310997.00	455172.00	1310997.00	Картометрический метод	2,50	-
118	455144.00	1310997.00	455144.00	1310997.00	Картометрический метод	2,50	-
119	455114.00	1310993.00	455114.00	1310993.00	Картометрический метод	2,50	-
120	455103.00	1310973.00	455103.00	1310973.00	Картометрический метод	2,50	-
121	455102.00	1310954.00	455102.00	1310954.00	Картометрический метод	2,50	-
122	455118.00	1310939.00	455118.00	1310939.00	Картометрический метод	2,50	-
123	455147.00	1310935.00	455147.00	1310935.00	Картометрический метод	2,50	-
124	455176.00	1310931.00	455176.00	1310931.00	Картометрический метод	2,50	-
125	455240.00	1310915.00	455240.00	1310915.00	Картометрический метод	2,50	-
126	455268.00	1310910.00	455268.00	1310910.00	Картометрический метод	2,50	-
127	455287.00	1310903.00	455287.00	1310903.00	Картометрический метод	2,50	-
128	455308.00	1310888.00	455308.00	1310888.00	Картометрический метод	2,50	-

129	455319.00	1310874.00	455319.00	1310874.00	Картометрический метод	2,50	-
130	455348.00	1310822.00	455348.00	1310822.00	Картометрический метод	2,50	-
131	455505.00	1310803.00	455505.00	1310803.00	Картометрический метод	2,50	-
132	455552.00	1310800.00	455552.00	1310800.00	Картометрический метод	2,50	-
133	455568.00	1310804.00	455568.00	1310804.00	Картометрический метод	2,50	-
134	455572.00	1310820.00	455572.00	1310820.00	Картометрический метод	2,50	-
135	455573.00	1310839.00	455573.00	1310839.00	Картометрический метод	2,50	-
136	455587.00	1310847.00	455587.00	1310847.00	Картометрический метод	2,50	-
137	455609.00	1310849.00	455609.00	1310849.00	Картометрический метод	2,50	-
138	455624.00	1310857.00	455624.00	1310857.00	Картометрический метод	2,50	-
139	455628.00	1310872.00	455628.00	1310872.00	Картометрический метод	2,50	-
140	455629.00	1310887.00	455629.00	1310887.00	Картометрический метод	2,50	-

Сведения о местоположении границ объекта

141	455612.00	1310895.00	455612.00	1310895.00	Картометрический метод	2,50	-
142	455584.00	1310897.00	455584.00	1310897.00	Картометрический метод	2,50	-
143	455573.00	1310907.00	455573.00	1310907.00	Картометрический метод	2,50	-
144	455571.00	1310936.00	455571.00	1310936.00	Картометрический метод	2,50	-
145	455579.00	1310964.00	455579.00	1310964.00	Картометрический метод	2,50	-
146	455597.00	1310999.00	455597.00	1310999.00	Картометрический метод	2,50	-
147	455594.80	1311008.10	455594.80	1311008.10	Картометрический метод	2,50	-
148	455580.00	1311019.00	455580.00	1311019.00	Картометрический метод	2,50	-
149	455543.00	1311025.00	455543.00	1311025.00	Картометрический метод	2,50	-
150	455527.00	1311013.00	455527.00	1311013.00	Картометрический метод	2,50	-
151	455496.00	1311017.00	455496.00	1311017.00	Картометрический метод	2,50	-
152	455487.00	1311035.00	455487.00	1311035.00	Картометрический метод	2,50	-

153	455480.00	1311089.00	455480.00	1311089.00	Картометрический метод	2,50	-
154	455478.00	1311109.00	455478.00	1311109.00	Картометрический метод	2,50	-
155	455491.00	1311136.00	455491.00	1311136.00	Картометрический метод	2,50	-
156	455504.38	1311146.41	455504.38	1311146.41	Картометрический метод	2,50	-
157	455527.28	1311153.09	455527.28	1311153.09	Картометрический метод	2,50	-
158	455592.51	1311159.14	455592.51	1311159.14	Картометрический метод	2,50	-
159	455592.51	1311145.82	455592.51	1311145.82	Картометрический метод	2,50	-
160	455543.16	1311137.82	455543.16	1311137.82	Картометрический метод	2,50	-
161	455512.48	1311129.82	455512.48	1311129.82	Картометрический метод	2,50	-
162	455501.81	1311112.49	455501.81	1311112.49	Картометрический метод	2,50	-
163	455497.81	1311088.50	455497.81	1311088.50	Картометрический метод	2,50	-
164	455499.15	1311055.18	455499.15	1311055.18	Картометрический метод	2,50	-
165	455508.48	1311039.19	455508.48	1311039.19	Картометрический метод	2,50	-
166	455519.15	1311039.19	455519.15	1311039.19	Картометрический метод	2,50	-
167	455529.82	1311049.85	455529.82	1311049.85	Картометрический метод	2,50	-
168	455557.83	1311055.18	455557.83	1311055.18	Картометрический метод	2,50	-
169	455569.84	1311037.85	455569.84	1311037.85	Картометрический метод	2,50	-
170	455597.85	1311039.19	455597.85	1311039.19	Картометрический метод	2,50	-

**Сведения о местоположении границ объекта**

171	455633.86	1311047.18	455633.86	1311047.18	Картометрический метод	2,50	-
172	455661.87	1311071.18	455661.87	1311071.18	Картометрический метод	2,50	-
173	455677.88	1311075.17	455677.88	1311075.17	Картометрический метод	2,50	-
174	455681.70	1311062.47	455681.70	1311062.47	Картометрический метод	2,50	-
175	455681.88	1311061.85	455681.88	1311061.85	Картометрический метод	2,50	-
176	455675.21	1311051.18	455675.21	1311051.18	Картометрический метод	2,50	-

177	455659.20	1311036.52	455659.20	1311036.52	Картометрический метод	2,50	-
178	455635.19	1311016.53	455635.19	1311016.53	Картометрический метод	2,50	-
179	455619.19	1310987.20	455619.19	1310987.20	Картометрический метод	2,50	-
180	455597.85	1310952.55	455597.85	1310952.55	Картометрический метод	2,50	-
181	455591.18	1310921.89	455591.18	1310921.89	Картометрический метод	2,50	-
182	455597.85	1310916.56	455597.85	1310916.56	Картометрический метод	2,50	-
183	455609.85	1310917.90	455609.85	1310917.90	Картометрический метод	2,50	-
184	455627.19	1310924.56	455627.19	1310924.56	Картометрический метод	2,50	-
185	455677.88	1310965.88	455677.88	1310965.88	Картометрический метод	2,50	-
186	455703.22	1310985.87	455703.22	1310985.87	Картометрический метод	2,50	-
187	455735.23	1311028.52	455735.23	1311028.52	Картометрический метод	2,50	-
188	455736.56	1311075.17	455736.56	1311075.17	Картометрический метод	2,50	-
189	455732.56	1311112.49	455732.56	1311112.49	Картометрический метод	2,50	-
190	455719.22	1311137.82	455719.22	1311137.82	Картометрический метод	2,50	-
191	455703.22	1311153.81	455703.22	1311153.81	Картометрический метод	2,50	-
192	455683.21	1311175.14	455683.21	1311175.14	Картометрический метод	2,50	-
193	455661.87	1311193.80	455661.87	1311193.80	Картометрический метод	2,50	-
194	455640.53	1311200.46	455640.53	1311200.46	Картометрический метод	2,50	-
195	455613.85	1311200.46	455613.85	1311200.46	Картометрический метод	2,50	-
196	455567.00	1311264.00	455567.00	1311264.00	Картометрический метод	2,50	-
197	455576.00	1311306.00	455576.00	1311306.00	Картометрический метод	2,50	-
198	455560.00	1311340.00	455560.00	1311340.00	Картометрический метод	2,50	-
199	455530.00	1311364.00	455530.00	1311364.00	Картометрический метод	2,50	-
200	455503.00	1311350.00	455503.00	1311350.00	Картометрический метод	2,50	-



201	455496.00	1311317.00	455496.00	1311317.00	Картометрический метод	2,50	-
202	455482.00	1311272.00	455482.00	1311272.00	Картометрический метод	2,50	-
203	455465.00	1311245.00	455465.00	1311245.00	Картометрический метод	2,50	-
204	455439.00	1311232.00	455439.00	1311232.00	Картометрический метод	2,50	-
205	455426.00	1311233.00	455426.00	1311233.00	Картометрический метод	2,50	-
206	455415.00	1311245.00	455415.00	1311245.00	Картометрический метод	2,50	-
207	455391.00	1311281.00	455391.00	1311281.00	Картометрический метод	2,50	-
208	455374.00	1311317.00	455374.00	1311317.00	Картометрический метод	2,50	-
209	455353.00	1311336.00	455353.00	1311336.00	Картометрический метод	2,50	-
210	455335.65	1311345.88	455335.65	1311345.88	Картометрический метод	2,50	-
211	455327.00	1311357.00	455327.00	1311357.00	Картометрический метод	2,50	-
212	455305.00	1311364.00	455305.00	1311364.00	Картометрический метод	2,50	-
213	455279.00	1311364.00	455279.00	1311364.00	Картометрический метод	2,50	-
214	455255.00	1311357.00	455255.00	1311357.00	Картометрический метод	2,50	-
215	455239.00	1311340.00	455239.00	1311340.00	Картометрический метод	2,50	-
216	455207.00	1311301.00	455207.00	1311301.00	Картометрический метод	2,50	-
217	455154.00	1311288.00	455154.00	1311288.00	Картометрический метод	2,50	-
218	455105.00	1311292.00	455105.00	1311292.00	Картометрический метод	2,50	-
219	455062.00	1311330.00	455062.00	1311330.00	Картометрический метод	2,50	-
220	455057.00	1311365.00	455057.00	1311365.00	Картометрический метод	2,50	-
221	455046.00	1311400.00	455046.00	1311400.00	Картометрический метод	2,50	-
222	455022.00	1311414.00	455022.00	1311414.00	Картометрический метод	2,50	-
223	454989.81	1311427.26	454989.81	1311427.26	Картометрический метод	2,50	-
224	454988.10	1311421.74	454988.10	1311421.74	Картометрический метод	2,50	-
225	454950.47	1311320.65	454950.47	1311320.65	Картометрический метод	2,50	-
226	454808.80	1310920.15	454808.80	1310920.15	Картометрический метод	2,50	-

227	454764.86	1310791.87	454764.86	1310791.87	Картометрический метод	2,50	-
228	454740.96	1310720.08	454740.96	1310720.08	Картометрический метод	2,50	-
229	454569.93	1310185.39	454569.93	1310185.39	Картометрический метод	2,50	-
230	454976.25	1310038.01	454976.25	1310038.01	Картометрический метод	2,50	-

## Сведения о местоположении границ объекта

231	455336.99	1310408.37	455336.99	1310408.37	Картометрический метод	2,50	-
85	455528.18	1310594.91	455528.18	1310594.91	Картометрический метод	2,50	-
ЗУ(5)							
232	456447.70	1313600.58	456447.70	1313600.58	Картометрический метод	2,50	-
233	456449.90	1313605.83	456449.90	1313605.83	Картометрический метод	2,50	-
234	456479.16	1313614.25	456479.16	1313614.25	Картометрический метод	2,50	-
235	456506.94	1313637.38	456506.94	1313637.38	Картометрический метод	2,50	-
236	456515.70	1313672.60	456515.70	1313672.60	Картометрический метод	2,50	-
237	456580.48	1313750.18	456580.48	1313750.18	Картометрический метод	2,50	-
238	456620.18	1313884.24	456620.18	1313884.24	Картометрический метод	2,50	-
239	456710.74	1314044.63	456710.74	1314044.63	Картометрический метод	2,50	-
240	456544.94	1314041.13	456544.94	1314041.13	Картометрический метод	2,50	-
241	456325.23	1313996.03	456325.23	1313996.03	Картометрический метод	2,50	-
242	456297.88	1314002.72	456297.88	1314002.72	Картометрический метод	2,50	-
243	456196.18	1314007.13	456196.18	1314007.13	Картометрический метод	2,50	-
244	456196.12	1314030.86	456196.12	1314030.86	Картометрический метод	2,50	-
245	456146.01	1314029.38	456146.01	1314029.38	Картометрический метод	2,50	-
246	456159.81	1313764.14	456159.81	1313764.14	Картометрический метод	2,50	-
247	456190.22	1313669.00	456190.22	1313669.00	Картометрический метод	2,50	-
248	456209.05	1313635.36	456209.05	1313635.36	Картометрический метод	2,50	-

249	456268.21	1313612.70	456268.21	1313612.70	Картометрический метод	2,50	-
250	456331.40	1313598.01	456331.40	1313598.01	Картометрический метод	2,50	-
251	456420.52	1313600.78	456420.52	1313600.78	Картометрический метод	2,50	-
232	456447.70	1313600.58	456447.70	1313600.58	Картометрический метод	2,50	-
3VI(6)							
252	454057.53	1310823.24	454057.53	1310823.24	Картометрический метод	2,50	-
253	454079.56	1310855.78	454079.56	1310855.78	Картометрический метод	2,50	-
254	454091.36	1310877.57	454091.36	1310877.57	Картометрический метод	2,50	-
255	454108.41	1310906.05	454108.41	1310906.05	Картометрический метод	2,50	-
256	454127.00	1310935.91	454127.00	1310935.91	Картометрический метод	2,50	-
257	454164.64	1310985.48	454164.64	1310985.48	Картометрический метод	2,50	-

## Сведения о местоположении границ объекта

258	454191.84	1311018.23	454191.84	1311018.23	Картометрический метод	2,50	-
259	454203.11	1311032.32	454203.11	1311032.32	Картометрический метод	2,50	-
260	454213.72	1311046.68	454213.72	1311046.68	Картометрический метод	2,50	-
261	454225.30	1311060.80	454225.30	1311060.80	Картометрический метод	2,50	-
262	454230.88	1311094.18	454230.88	1311094.18	Картометрический метод	2,50	-
263	454194.84	1311119.17	454194.84	1311119.17	Картометрический метод	2,50	-
264	454049.05	1311095.92	454049.05	1311095.92	Картометрический метод	2,50	-
265	453992.44	1311013.72	453992.44	1311013.72	Картометрический метод	2,50	-
266	453969.35	1310955.46	453969.35	1310955.46	Картометрический метод	2,50	-
267	453912.78	1310821.99	453912.78	1310821.99	Картометрический метод	2,50	-
268	453865.05	1310732.71	453865.05	1310732.71	Картометрический метод	2,50	-
269	453858.86	1310692.05	453858.86	1310692.05	Картометрический метод	2,50	-
270	453876.54	1310665.53	453876.54	1310665.53	Картометрический метод	2,50	-

271	453902.17	1310654.92	453902.17	1310654.92	Картометрический метод	2,50	-
272	453927.81	1310655.80	453927.81	1310655.80	Картометрический метод	2,50	-
273	453964.00	1310698.15	453964.00	1310698.15	Картометрический метод	2,50	-
274	454002.57	1310736.34	454002.57	1310736.34	Картометрический метод	2,50	-
275	454025.42	1310771.67	454025.42	1310771.67	Картометрический метод	2,50	-
276	454038.86	1310803.90	454038.86	1310803.90	Картометрический метод	2,50	-
252	454057.53	1310823.24	454057.53	1310823.24	Картометрический метод	2,50	-
3VI(7)							
277	454226.93	1311478.68	454226.93	1311478.68	Картометрический метод	2,50	-
278	454273.81	1311489.34	454273.81	1311489.34	Картометрический метод	2,50	-
279	454270.34	1311504.26	454270.34	1311504.26	Картометрический метод	2,50	-
280	454271.16	1311515.29	454271.16	1311515.29	Картометрический метод	2,50	-
281	454275.49	1311527.60	454275.49	1311527.60	Картометрический метод	2,50	-
282	454301.87	1311577.74	454301.87	1311577.74	Картометрический метод	2,50	-
283	454308.66	1311598.22	454308.66	1311598.22	Картометрический метод	2,50	-
284	454320.51	1311623.48	454320.51	1311623.48	Картометрический метод	2,50	-
285	454327.17	1311646.96	454327.17	1311646.96	Картометрический метод	2,50	-

## Сведения о местоположении границ объекта

286	454335.83	1311670.75	454335.8 3	1311670.7 5	Картометриче- ский метод	2,50	-
287	454340.47	1311692.60	454340.4 7	1311692.6 0	Картометриче- ский метод	2,50	-
288	454339.59	1311734.12	454339.5 9	1311734.1 2	Картометриче- ский метод	2,50	-
289	454342.32	1311767.32	454342.3 2	1311767.3 2	Картометриче- ский метод	2,50	-
290	454336.55	1311809.04	454336.5 5	1311809.0 4	Картометриче- ский метод	2,50	-
291	454320.06	1311847.72	454320.0 6	1311847.7 2	Картометриче- ский метод	2,50	-
292	454312.71	1311859.36	454312.7 1	1311859.3 6	Картометриче- ский метод	2,50	-
293	454293.81	1311872.74	454293.8 1	1311872.7 4	Картометриче- ский метод	2,50	-
294	454281.07	1311876.00	454281.0 7	1311876.0 0	Картометриче- ский метод	2,50	-
295	454264.88	1311873.13	454264.8 8	1311873.1 3	Картометриче- ский метод	2,50	-
296	454229.73	1311855.12	454229.7 3	1311855.1 2	Картометриче- ский метод	2,50	-
297	454188.15	1311827.78	454188.1 5	1311827.7 8	Картометриче- ский метод	2,50	-
298	454165.39	1311810.70	454165.3 9	1311810.7 0	Картометриче- ский метод	2,50	-
299	454144.40	1311788.74	454144.4 0	1311788.7 4	Картометриче- ский метод	2,50	-
300	454130.37	1311768.84	454130.3 7	1311768.8 4	Картометриче- ский метод	2,50	-
301	454125.50	1311744.15	454125.5 0	1311744.1 5	Картометриче- ский метод	2,50	-
302	454125.85	1311725.12	454125.8 5	1311725.1 2	Картометриче- ский метод	2,50	-
303	454129.69	1311701.15	454129.6 9	1311701.1 5	Картометриче- ский метод	2,50	-
304	454138.71	1311665.08	454138.7 1	1311665.0 8	Картометриче- ский метод	2,50	-
305	454144.64	1311622.69	454144.6 4	1311622.6 9	Картометриче- ский метод	2,50	-
306	454144.77	1311607.97	454144.7 7	1311607.9 7	Картометриче- ский метод	2,50	-
307	454140.14	1311590.30	454140.1 4	1311590.3 0	Картометриче- ский метод	2,50	-
308	454126.57	1311569.92	454126.5 7	1311569.9 2	Картометриче- ский метод	2,50	-
309	454111.57	1311557.92	454111.5 7	1311557.9 2	Картометриче- ский метод	2,50	-
310	454091.06	1311547.67	454091.0 6	1311547.6 7	Картометриче- ский метод	2,50	-
311	454081.45	1311526.97	454081.4 5	1311526.9 7	Картометриче-	2,50	-

					<i>ский метод</i>		
277	454226.93	1311478.68	454226.9 3	1311478.6 8	Картометрический метод	2,50	-
3. Сведения о характерных точках части (частей) границы объекта							
Часть № -							
Обозначение характерных точек границ	Существующие координаты, м		Измененные (уточненные) координаты, м		Метод определения координат характерной точки	Средняя квадратическая погрешность положения характерной точки (M <sub>t</sub> ), м	Описание обозначения точки на местности (при наличии)
	X	Y	X	Y			
1	2	3	4	5	6	7	8
-	-	-	-	-	-	-	-