



**ГЛАВНОЕ УПРАВЛЕНИЕ АРХИТЕКТУРЫ И ГРАДОСТРОИТЕЛЬСТВА
РЯЗАНСКОЙ ОБЛАСТИ**

ПО С Т А Н О В Л Е Н И Е

«10» апреля 2024 г.

№ 126-п

Об утверждении изменений в правила землепользования и застройки
муниципального образования – Турлатовское сельское поселение
Рязанского муниципального района Рязанской области

На основании статей 32, 33 Градостроительного кодекса Российской Федерации, статьи 2 Закона Рязанской области от 28.12.2018 № 106-ОЗ «О перераспределении отдельных полномочий в области градостроительной деятельности между органами местного самоуправления муниципальных образований Рязанской области и органами государственной власти Рязанской области», с учетом заключения о результатах общественных обсуждений от 09.02.2024, руководствуясь постановлением Правительства Рязанской области от 06.08.2008 № 153 «Об утверждении Положения о главном управлении архитектуры и градостроительства Рязанской области», главное управление архитектуры и градостроительства Рязанской области ПОСТАНОВЛЯЕТ:

1. Утвердить изменения в правила землепользования и застройки муниципального образования – Турлатовское сельское поселение Рязанского муниципального района Рязанской области, утвержденные постановлением главного управления архитектуры и градостроительства Рязанской области от 29.07.2020 № 404-п «Об утверждении Правил землепользования и застройки муниципального образования – Турлатовское сельское поселение Рязанского муниципального района Рязанской области» (в редакции постановлений Главархитектуры Рязанской области от 07.07.2022 № 367-п, от 23.11.2022 № 711-п, от 28.12.2022 № 808-п, от 14.07.2023 № 309-п, от 17.01.2024 № 14-п, от 29.01.2024 № 23-п, от 22.03.2024 № 98-п, с изменениями, внесенными Решением Рязанского областного суда от 03.03.2022 № 3а-28/2022, постановлением Главархитектуры Рязанской области от 02.05.2023 № 193-п (ред. 06.10.2023)) (далее – Постановление):

1) в приложении № 2 к Постановлению согласно приложению № 1 к настоящему постановлению;

2) в приложении № 3 к Постановлению согласно приложению № 2 к настоящему постановлению;

3) в приложении № 4:

- описание местоположения границ территориальной зоны «П-5 Зона транспортной инфраструктуры» для объекта с местоположением: Российская Федерация, Рязанская область, р-н Рязанский, с/п Турлатовское изложить в редакции согласно приложению № 3 к настоящему постановлению;

- описание местоположения границ территориальной зоны «СХ-2 Зона садоводческих, огороднических или дачных некоммерческих объединений граждан» изложить в редакции согласно приложению № 4 к настоящему постановлению.

2. Настоящее постановление вступает в силу со дня его официального опубликования.

3. Государственному казенному учреждению Рязанской области «Центр градостроительного развития Рязанской области»:

1) обеспечить доступ к изменениям в правила землепользования и застройки муниципального образования – Турлатовское сельское поселение Рязанского муниципального района Рязанской области в федеральной государственной информационной системе территориального планирования и размещение в государственных информационных системах обеспечения градостроительной деятельности в соответствии с требованиями Градостроительного кодекса Российской Федерации;

2) подготовить, заверить усиленной квалифицированной электронной подписью и направить в территориальный орган федерального органа исполнительной власти, уполномоченный Правительством Российской Федерации на осуществление государственного кадастрового учета, государственной регистрации прав, ведение Единого государственного реестра недвижимости, сведения о границах территориальных зон для внесения в Единый государственный реестр недвижимости в соответствии с Федеральным законом от 13.07.2015 № 218-ФЗ «О государственной регистрации недвижимости».

4. Отделу кадровой работы и делопроизводства обеспечить:

1) государственную регистрацию настоящего постановления в правовом департаменте аппарата Губернатора и Правительства Рязанской области;

2) опубликование настоящего постановления в сетевом издании «Рязанские ведомости» (www.rv-ryazan.ru) и на официальном интернет-портале правовой информации (www.pravo.gov.ru).


5. Отделу информационного обеспечения градостроительной деятельности разместить настоящее постановление на официальном сайте главного управления архитектуры и градостроительства Рязанской области в сети «Интернет».

6. Предложить главе муниципального образования – Рязанский муниципальный район Рязанской области, главе муниципального образования –

Турлатовское сельское поселение Рязанского муниципального района Рязанской области обеспечить размещение настоящего постановления на официальном сайте муниципального образования в сети «Интернет», публикацию в средствах массовой информации.

7. Контроль за исполнением настоящего постановления возложить на заместителя начальника главного управления архитектуры и градостроительства Рязанской области Т.С. Попкову.

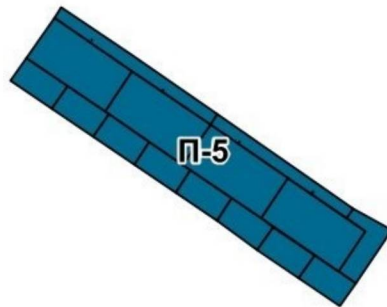
Начальник

A handwritten signature in black ink, appearing to read 'R.V. Shashkin', written in a cursive style.

Р.В. Шашкин

**Внесение изменений в правила землепользования и застройки
муниципального образования – Турлатовское сельское
поселение Рязанского муниципального района Рязанской
области в части территории земельных участков
с кадастровыми номерами 62:15:0040420:57,
62:15:0040401:214, 62:15:0040401:213, 62:15:0040401:212,
62:15:0040421:79, 62:15:0040421:57, 62:15:0040421:15,
62:15:0040421:56, 62:15:0040421:62, 62:15:0040421:16,
62:15:0040421:17, 62:15:0040421:18, 62:15:0040421:77,
62:15:0040421:11**

Фрагмент карты градостроительного зонирования
масштаб 1:5000



Условные обозначения

сущ.

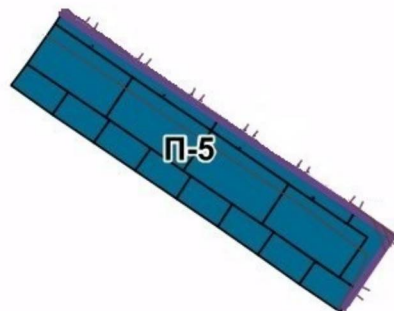
Территориальные зоны



Зона транспортной инфраструктуры

**Внесение изменений в правила землепользования и застройки
муниципального образования – Турлатовское сельское
поселение Рязанского муниципального района Рязанской
области в части территории земельных участков
с кадастровыми номерами 62:15:0040420:57,
62:15:0040401:214, 62:15:0040401:213, 62:15:0040401:212,
62:15:0040421:79, 62:15:0040421:57, 62:15:0040421:15,
62:15:0040421:56, 62:15:0040421:62, 62:15:0040421:16,
62:15:0040421:17, 62:15:0040421:18, 62:15:0040421:77,
62:15:0040421:11**

Фрагмент карты зоны с особыми условиями использования территорий
масштаб 1:5000



Условные обозначения

сущ.



Территориальные зоны

Зона транспортной инфраструктуры



Охранная зона инженерных коммуникаций

Охранная зона объектов электросетевого хозяйства (вдоль линий электропередачи, вокруг подстанций)



Санитарный разрыв (санитарная полоса отчуждения) транспортных коммуникаций

Санитарный разрыв автомагистралей

«ГРАФИЧЕСКОЕ ОПИСАНИЕ
местоположения границ населенных пунктов, территориальных
зон, особо охраняемых природных территорий, зон с особыми
условиями использования территории

П-5 Зона транспортной инфраструктуры (вне границ населенных пунктов)

(наименование объекта местоположение границ, которого описано (далее - объект)

Раздел 1

Сведения об объекте		
№ п/п	Характеристики объекта	Описание характеристик
1	2	3
1	Местоположение объекта	<i>Российская Федерация, Рязанская область, р-н Рязанский, с/п Турлатовское</i>
2	Площадь объекта ± величина погрешности определения площади (Р ± Дельта Р)	<i>1963044кв.м. ± 1058кв.м.</i>
3	Иные характеристики объекта	-

Раздел 2

Сведения о местоположении границ объекта					
1. Система координат <u>МСК-62</u>					
2. Сведения о характерных точках границ объекта					
Обозначение характерных точек границ	Координаты, м		Метод определения координат характерной точки	Средняя квадратическая погрешность положения характерной точки (Mt), м	Описание обозначения точки на местности (при наличии)
	X	Y			
1	2	3	4	5	6
ЗУ1(1)					
1	436167,94	1336724,32	Картометрический метод	2,50	-
2	436161,99	1336727,83	Картометрический метод	2,50	-
3	436127,63	1336706,26	Картометрический метод	2,50	-
4	436117,81	1336692,13	Картометрический метод	2,50	-
1	436167,94	1336724,32	Картометрический метод	2,50	-
ЗУ1(2)					
5	436607,38	1336355,27	Картометрический метод	2,50	-
6	436607,45	1336355,39	Картометрический метод	2,50	-
7	436503,4	1336449,76	Картометрический метод	2,50	-
8	436440,37	1336506,94	Картометрический метод	2,50	-
9	436264,2	1336666,72	Картометрический метод	2,50	-
10	436261,48	1336668,96	Картометрический метод	2,50	-
11	436281,93	1336642,44	Картометрический метод	2,50	-
12	436276,44	1336635,94	Картометрический метод	2,50	-
13	436279,11	1336633,69	Картометрический метод	2,50	-
14	436273,3	1336626,82	Картометрический метод	2,50	-
15	436288,67	1336613,84	Картометрический метод	2,50	-
16	436284,57	1336591,11	Картометрический метод	2,50	-
17	436310,16	1336569,49	Картометрический метод	2,50	-
18	436325,3	1336570,26	Картометрический метод	2,50	-
19	436344,81	1336554,2	Картометрический метод	2,50	-
20	436344,82	1336554,21	Картометрический метод	2,50	-
21	436362,29	1336573,75	Картометрический метод	2,50	-
22	436395,7	1336541,43	Картометрический метод	2,50	-
23	436451,52	1336487,41	Картометрический метод	2,50	-
24	436418,37	1336449,98	Картометрический метод	2,50	-
25	436463,29	1336410,2	Картометрический метод	2,50	-
26	436496,45	1336447,64	Картометрический метод	2,50	-
27	436556,05	1336397,99	Картометрический метод	2,50	-
28	436607,21	1336355,39	Картометрический метод	2,50	-
5	436607,38	1336355,27	Картометрический метод	2,50	-
ЗУ1(3)					
29	435484,73	1336148,19	Картометрический метод	2,50	-
30	435466,76	1336219,13	Картометрический метод	2,50	-
31	435459,74	1336259,63	Картометрический метод	2,50	-
32	435458,31	1336267,03	Картометрический метод	2,50	-
33	435451,93	1336280,72	Картометрический метод	2,50	-
34	435448,14	1336298,89	Картометрический метод	2,50	-

Сведения о местоположении границ объекта

35	435444,66	1336316,08	Картометрический метод	2,50	-
36	435440,88	1336322,41	Картометрический метод	2,50	-
37	435434,87	1336346,64	Картометрический метод	2,50	-
38	435423,79	1336378,45	Картометрический метод	2,50	-
39	435419,9	1336392,81	Картометрический метод	2,50	-
40	435418,4	1336398,36	Картометрический метод	2,50	-
41	435410,86	1336395,78	Картометрический метод	2,50	-
42	435404,38	1336424,89	Картометрический метод	2,50	-
43	435390,27	1336447	Картометрический метод	2,50	-
44	435382,47	1336445,42	Картометрический метод	2,50	-
45	435379,1	1336444,5	Картометрический метод	2,50	-
46	435360,57	1336439,46	Картометрический метод	2,50	-
47	435361,8	1336433,05	Картометрический метод	2,50	-
48	435382,36	1336325,76	Картометрический метод	2,50	-
49	435394,18	1336320,74	Картометрический метод	2,50	-
50	435400,42	1336296,39	Картометрический метод	2,50	-
51	435387,84	1336297,22	Картометрический метод	2,50	-
52	435392,83	1336271,18	Картометрический метод	2,50	-
53	435394,72	1336261,33	Картометрический метод	2,50	-
54	435400,3	1336232,2	Картометрический метод	2,50	-
55	435401,62	1336225,31	Картометрический метод	2,50	-
56	435401,95	1336223,28	Картометрический метод	2,50	-
57	435427,43	1336224,81	Картометрический метод	2,50	-
58	435440,47	1336177,27	Картометрический метод	2,50	-
59	435478,22	1336151,29	Картометрический метод	2,50	-
29	435484,73	1336148,19	Картометрический метод	2,50	-
ЗУИ(4)					
60	433168,86	1339420,88	Картометрический метод	2,50	-
61	433098,73	1339496,32	Картометрический метод	2,50	-
62	433033,67	1339566,31	Картометрический метод	2,50	-
63	432975,12	1339629,29	Картометрический метод	2,50	-
64	432835,68	1339779,29	Картометрический метод	2,50	-
65	432819,1	1339775,08	Картометрический метод	2,50	-
66	432891,22	1339697,51	Картометрический метод	2,50	-
67	432838,91	1339647,86	Картометрический метод	2,50	-
68	432445,62	1339274,56	Картометрический метод	2,50	-
69	432450,37	1339258,41	Картометрический метод	2,50	-
70	432745,49	1339538,5	Картометрический метод	2,50	-
71	433003,83	1339260,65	Картометрический метод	2,50	-
72	433018,34	1339267,09	Картометрический метод	2,50	-
73	432857,7	1339439,85	Картометрический метод	2,50	-
74	432756,37	1339548,83	Картометрический метод	2,50	-
75	432901,44	1339686,52	Картометрический метод	2,50	-
76	433086,02	1339487,97	Картометрический метод	2,50	-
77	433160,98	1339407,33	Картометрический метод	2,50	-
60	433168,86	1339420,88	Картометрический метод	2,50	-
ЗУИ(5)					
78	431171,56	1338771,24	Картометрический метод	2,50	-
79	431151,69	1338849,27	Картометрический метод	2,50	-
80	431138,98	1338882,45	Картометрический метод	2,50	-
81	431123,1	1338906,81	Картометрический метод	2,50	-

Сведения о местоположении границ объекта

82	431109,68	1338920,23	Картометрический метод	2,50	-
83	431091,06	1338932,58	Картометрический метод	2,50	-
84	431064,94	1338937,7	Картометрический метод	2,50	-
85	431013,74	1338943,7	Картометрический метод	2,50	-
86	430988,33	1338948,64	Картометрический метод	2,50	-
87	430976,14	1338955,71	Картометрический метод	2,50	-
88	430969,61	1338962,42	Картометрический метод	2,50	-
89	430959,91	1338977,23	Картометрический метод	2,50	-
90	430941,55	1339016,07	Картометрический метод	2,50	-
91	430914,72	1339116,68	Картометрический метод	2,50	-
92	430888,95	1339238,31	Картометрический метод	2,50	-
93	430884,71	1339265,33	Картометрический метод	2,50	-
94	430886,37	1339272,6	Картометрический метод	2,50	-
95	430875,41	1339270,87	Картометрический метод	2,50	-
96	430880,41	1339239,23	Картометрический метод	2,50	-
97	430893,65	1339169,62	Картометрический метод	2,50	-
98	430918,66	1339062,99	Картометрический метод	2,50	-
99	430940,39	1338996,81	Картометрический метод	2,50	-
100	430953,51	1338971,15	Картометрический метод	2,50	-
101	430961,64	1338958,96	Картометрический метод	2,50	-
102	430971,68	1338948,55	Картометрический метод	2,50	-
103	430982,77	1338941,74	Картометрический метод	2,50	-
104	430995,54	1338937,73	Картометрический метод	2,50	-
105	431016,59	1338934,72	Картометрический метод	2,50	-
106	431068,13	1338928,24	Картометрический метод	2,50	-
107	431084,74	1338925,02	Картометрический метод	2,50	-
108	431095,69	1338920,34	Картометрический метод	2,50	-
109	431105,15	1338913,43	Картометрический метод	2,50	-
110	431115,73	1338901,9	Картометрический метод	2,50	-
111	431126,7	1338887,14	Картометрический метод	2,50	-
112	431139,04	1338858,1	Картометрический метод	2,50	-
113	431144,36	1338840,75	Картометрический метод	2,50	-
114	431161,12	1338777,74	Картометрический метод	2,50	-
115	431164,15	1338768,13	Картометрический метод	2,50	-
78	431171,56	1338771,24	Картометрический метод	2,50	-
116	430971,77	1338950,71	Картометрический метод	2,50	-
117	430971,77	1338950,91	Картометрический метод	2,50	-
118	430971,57	1338950,91	Картометрический метод	2,50	-
119	430971,57	1338950,71	Картометрический метод	2,50	-
116	430971,77	1338950,71	Картометрический метод	2,50	-
ЗУ1(6)					
120	431426,15	1337805,5	Картометрический метод	2,50	-
121	431435,79	1337826,79	Картометрический метод	2,50	-
122	431441,38	1337842,54	Картометрический метод	2,50	-
123	431445,49	1337858,94	Картометрический метод	2,50	-
124	431446,5	1337870,33	Картометрический метод	2,50	-
125	431446,22	1337870,79	Картометрический метод	2,50	-
126	431436,16	1337874,14	Картометрический метод	2,50	-
127	431435,1	1337885,44	Картометрический метод	2,50	-
128	431412,51	1337984,83	Картометрический метод	2,50	-

Сведения о местоположении границ объекта

129	431380,03	1338138,58	Картометрический метод	2,50	-
130	431371,64	1338142,57	Картометрический метод	2,50	-
131	431406,25	1337983,17	Картометрический метод	2,50	-
132	431415,68	1337953,38	Картометрический метод	2,50	-
133	431434,6	1337870,96	Картометрический метод	2,50	-
134	431424,71	1337843,5	Картометрический метод	2,50	-
135	431413,03	1337812,1	Картометрический метод	2,50	-
120	431426,15	1337805,5	Картометрический метод	2,50	-
ЗУ1(7)					
136	428072,18	1336886,8	Картометрический метод	2,50	-
137	427996,38	1337043,99	Картометрический метод	2,50	-
138	427957,33	1337113,4	Картометрический метод	2,50	-
139	427928,3	1337150,54	Картометрический метод	2,50	-
140	427891,95	1337184,37	Картометрический метод	2,50	-
141	427847,89	1337221,65	Картометрический метод	2,50	-
142	427822,43	1337235,77	Картометрический метод	2,50	-
143	427793,31	1337212,5	Картометрический метод	2,50	-
144	427852,83	1337177,94	Картометрический метод	2,50	-
145	427906,17	1337128,96	Картометрический метод	2,50	-
146	427927,94	1337094,12	Картометрический метод	2,50	-
147	428007,41	1336926,49	Картометрический метод	2,50	-
136	428072,18	1336886,8	Картометрический метод	2,50	-
ЗУ1(8)					
148	432426,83	1333621,38	Картометрический метод	2,50	-
149	432439,55	1333720,69	Картометрический метод	2,50	-
150	432379,83	1333725,62	Картометрический метод	2,50	-
151	432367,04	1333626,11	Картометрический метод	2,50	-
148	432426,83	1333621,38	Картометрический метод	2,50	-
ЗУ1(9)					
152	431890,36	1332681,3	Картометрический метод	2,50	-
153	431929,02	1332694,14	Картометрический метод	2,50	-
154	431981,42	1332712,7	Картометрический метод	2,50	-
155	432053,17	1332752,35	Картометрический метод	2,50	-
156	432109,56	1332796,86	Картометрический метод	2,50	-
157	432166,27	1332854,92	Картометрический метод	2,50	-
158	432207,99	1332914,46	Картометрический метод	2,50	-
159	432248,23	1332984	Картометрический метод	2,50	-
160	432270	1333062,84	Картометрический метод	2,50	-
161	432277,39	1333110,95	Картометрический метод	2,50	-
162	432291,43	1333224,66	Картометрический метод	2,50	-
163	432434,55	1334299,9	Картометрический метод	2,50	-
164	432443,01	1334384,04	Картометрический метод	2,50	-
165	432464,51	1334405,15	Картометрический метод	2,50	-
166	432663,61	1334378,44	Картометрический метод	2,50	-
167	432732,71	1334368,53	Картометрический метод	2,50	-
168	432733,04	1334374,08	Картометрический метод	2,50	-
169	432732,99	1334379,58	Картометрический метод	2,50	-
170	432729,87	1334423,17	Картометрический метод	2,50	-
171	432676,22	1334426,55	Картометрический метод	2,50	-
172	432612,7	1334430,81	Картометрический метод	2,50	-
173	432495,97	1334439,38	Картометрический метод	2,50	-

Сведения о местоположении границ объекта

174	432453,45	1334445,87	Картометрический метод	2,50	-
175	432436,84	1334456,68	Картометрический метод	2,50	-
176	432373,18	1334495,75	Картометрический метод	2,50	-
177	432321,97	1334530,24	Картометрический метод	2,50	-
178	432143,7	1334662,77	Картометрический метод	2,50	-
179	432004,44	1334767,3	Картометрический метод	2,50	-
180	431995,57	1334776,46	Картометрический метод	2,50	-
181	431981,68	1334790,8	Картометрический метод	2,50	-
182	431978,63	1334793,95	Картометрический метод	2,50	-
183	431936,27	1334823,8	Картометрический метод	2,50	-
184	431853,78	1334891,38	Картометрический метод	2,50	-
185	431820,17	1334908,85	Картометрический метод	2,50	-
186	431770,41	1334926,14	Картометрический метод	2,50	-
187	431705,97	1334944,09	Картометрический метод	2,50	-
188	431568,31	1334979,2	Картометрический метод	2,50	-
189	431548,53	1334984,44	Картометрический метод	2,50	-
190	431451,53	1335010,3	Картометрический метод	2,50	-
191	431432,58	1335015,18	Картометрический метод	2,50	-
192	431395,55	1335025,74	Картометрический метод	2,50	-
193	431376,16	1335031,25	Картометрический метод	2,50	-
194	431354,72	1335037,58	Картометрический метод	2,50	-
195	431347,03	1335039,85	Картометрический метод	2,50	-
196	431329,18	1335045,12	Картометрический метод	2,50	-
197	431291,11	1335056,5	Картометрический метод	2,50	-
198	431242,5	1335071,07	Картометрический метод	2,50	-
199	431164,97	1335092,61	Картометрический метод	2,50	-
200	431143,95	1335097,37	Картометрический метод	2,50	-
201	431099,94	1335120,86	Картометрический метод	2,50	-
202	431003,67	1335127,06	Картометрический метод	2,50	-
203	430590,91	1335138,2	Картометрический метод	2,50	-
204	430405,52	1335142,84	Картометрический метод	2,50	-
205	430393,87	1335144,13	Картометрический метод	2,50	-
206	430412,34	1335126,11	Картометрический метод	2,50	-
207	430362,31	1335092,9	Картометрический метод	2,50	-
208	430342,7	1335090,45	Картометрический метод	2,50	-
209	430386,69	1335082,77	Картометрический метод	2,50	-
210	430583,6	1335076,21	Картометрический метод	2,50	-
211	430723,97	1335079,45	Картометрический метод	2,50	-
212	430753,5	1335080,13	Картометрический метод	2,50	-
213	430968,72	1335069,6	Картометрический метод	2,50	-
214	431088,07	1335065,46	Картометрический метод	2,50	-
215	431123,93	1335062,94	Картометрический метод	2,50	-
216	431170,46	1335055,22	Картометрический метод	2,50	-
217	431279,09	1335026,46	Картометрический метод	2,50	-
218	431419,39	1334985,53	Картометрический метод	2,50	-
219	431644,07	1334926,69	Картометрический метод	2,50	-
220	431682,35	1334911,35	Картометрический метод	2,50	-
221	431732,92	1334905,31	Картометрический метод	2,50	-
222	431787,38	1334886,01	Картометрический метод	2,50	-
223	431813,46	1334873,3	Картометрический метод	2,50	-
224	431838,66	1334857,37	Картометрический метод	2,50	-

Сведения о местоположении границ объекта

225	431874,14	1334828,89	Картометрический метод	2,50	-
226	431902,8	1334803,24	Картометрический метод	2,50	-
227	431962,72	1334755,79	Картометрический метод	2,50	-
228	431994,06	1334725,35	Картометрический метод	2,50	-
229	432008,66	1334708,15	Картометрический метод	2,50	-
230	432078,72	1334659,96	Картометрический метод	2,50	-
231	432118,08	1334631,75	Картометрический метод	2,50	-
232	432399,6	1334426,93	Картометрический метод	2,50	-
233	432429,42	1334418,07	Картометрический метод	2,50	-
234	432420,8	1334382,58	Картометрический метод	2,50	-
235	432411,06	1334303,51	Картометрический метод	2,50	-
236	432395,93	1334190,96	Картометрический метод	2,50	-
237	432388,97	1334167,85	Картометрический метод	2,50	-
238	432325,84	1333698,11	Картометрический метод	2,50	-
239	432267,15	1333261,39	Картометрический метод	2,50	-
240	432243,03	1333106,15	Картометрический метод	2,50	-
241	432237,75	1333079,39	Картометрический метод	2,50	-
242	432228,04	1333040,3	Картометрический метод	2,50	-
243	432207,87	1332990,17	Картометрический метод	2,50	-
244	432190,3	1332949,71	Картометрический метод	2,50	-
245	432169,6	1332917,63	Картометрический метод	2,50	-
246	432138,14	1332875,16	Картометрический метод	2,50	-
247	432073,99	1332809,73	Картометрический метод	2,50	-
248	432029,17	1332775,91	Картометрический метод	2,50	-
249	431986,23	1332750,23	Картометрический метод	2,50	-
250	431952,11	1332735,76	Картометрический метод	2,50	-
251	431897,3	1332710,59	Картометрический метод	2,50	-
252	431872,12	1332709,12	Картометрический метод	2,50	-
253	431826,12	1332703,43	Картометрический метод	2,50	-
254	431384,09	1332643,04	Картометрический метод	2,50	-
255	431388,97	1332614,88	Картометрический метод	2,50	-
152	431890,36	1332681,3	Картометрический метод	2,50	-
256	430625,61	1335087,35	Картометрический метод	2,50	-
257	430625,4	1335088,32	Картометрический метод	2,50	-
258	430624,42	1335088,11	Картометрический метод	2,50	-
259	430624,63	1335087,14	Картометрический метод	2,50	-
256	430625,61	1335087,35	Картометрический метод	2,50	-
260	430620,56	1335120,59	Картометрический метод	2,50	-
261	430620,14	1335122,55	Картометрический метод	2,50	-
262	430618,19	1335122,13	Картометрический метод	2,50	-
263	430618,6	1335120,17	Картометрический метод	2,50	-
260	430620,56	1335120,59	Картометрический метод	2,50	-
264	430618,89	1335122,87	Картометрический метод	2,50	-
265	430618,69	1335123,85	Картометрический метод	2,50	-
266	430617,71	1335123,64	Картометрический метод	2,50	-
267	430617,92	1335122,67	Картометрический метод	2,50	-
264	430618,89	1335122,87	Картометрический метод	2,50	-
268	432285,28	1333374,31	Картометрический метод	2,50	-

Сведения о местоположении границ объекта					
269	432286,65	1333375,76	Картометрический метод	2,50	-
270	432285,2	1333377,13	Картометрический метод	2,50	-
271	432283,83	1333375,68	Картометрический метод	2,50	-
268	432285,28	1333374,31	Картометрический метод	2,50	-
ЗУ1(10)					
272	432008,37	1334836,62	Картометрический метод	2,50	-
273	432013,04	1334890,82	Картометрический метод	2,50	-
274	432016,14	1334941,54	Картометрический метод	2,50	-
275	432015,02	1334956,46	Картометрический метод	2,50	-
276	432006,62	1334955,06	Картометрический метод	2,50	-
277	432002,63	1334991,82	Картометрический метод	2,50	-
278	431997,8	1335008,05	Картометрический метод	2,50	-
279	431978,92	1335059,21	Картометрический метод	2,50	-
280	431969,98	1335061,08	Картометрический метод	2,50	-
281	431985,85	1335018,15	Картометрический метод	2,50	-
282	431992,05	1334996,28	Картометрический метод	2,50	-
283	431995,41	1334977,16	Картометрический метод	2,50	-
284	431998,1	1334941,41	Картометрический метод	2,50	-
285	431995,09	1334892,14	Картометрический метод	2,50	-
286	431990,44	1334838,16	Картометрический метод	2,50	-
272	432008,37	1334836,62	Картометрический метод	2,50	-
ЗУ1(11)					
287	431314,46	1338378,65	Картометрический метод	2,50	-
288	431293,98	1338421,72	Картометрический метод	2,50	-
289	431283,98	1338425	Картометрический метод	2,50	-
290	431288,24	1338417,62	Картометрический метод	2,50	-
291	431305,56	1338381,88	Картометрический метод	2,50	-
292	431306,2	1338376,33	Картометрический метод	2,50	-
287	431314,46	1338378,65	Картометрический метод	2,50	-
ЗУ1(12)					
293	435602,84	1337092,62	Картометрический метод	2,50	-
294	435630,43	1337152,61	Картометрический метод	2,50	-
295	435514,35	1337219,79	Картометрический метод	2,50	-
296	435512	1337215,74	Картометрический метод	2,50	-
297	435475,71	1337231,21	Картометрический метод	2,50	-
298	435380,95	1337286,5	Картометрический метод	2,50	-
299	435370,57	1337292,65	Картометрический метод	2,50	-
300	435347,78	1337307,26	Картометрический метод	2,50	-
301	435337,43	1337311,75	Картометрический метод	2,50	-
302	435318,8	1337328,42	Картометрический метод	2,50	-
303	435306,69	1337339,27	Картометрический метод	2,50	-
304	435298,22	1337346,86	Картометрический метод	2,50	-
305	435288,11	1337352,49	Картометрический метод	2,50	-
306	435279,22	1337357,87	Картометрический метод	2,50	-
307	435257,63	1337370,91	Картометрический метод	2,50	-
308	435257,15	1337371,2	Картометрический метод	2,50	-
309	435184,33	1337415,15	Картометрический метод	2,50	-
310	435054,14	1337496,82	Картометрический метод	2,50	-
311	435053,85	1337502,86	Картометрический метод	2,50	-
312	434768,82	1337673,18	Картометрический метод	2,50	-
313	434734,5	1337717,54	Картометрический метод	2,50	-

Сведения о местоположении границ объекта

314	434991,08	1337639,87	Картометрический метод	2,50	-
315	434991,08	1337639,88	Картометрический метод	2,50	-
316	434991,09	1337639,88	Картометрический метод	2,50	-
317	435006,18	1337697,75	Картометрический метод	2,50	-
318	435128,53	1337661,83	Картометрический метод	2,50	-
319	435162,24	1337655,42	Картометрический метод	2,50	-
320	435233,68	1337632,9	Картометрический метод	2,50	-
321	435303,04	1337609,91	Картометрический метод	2,50	-
322	435299,32	1337595,49	Картометрический метод	2,50	-
323	435308,6	1337592,85	Картометрический метод	2,50	-
324	435316,04	1337578,33	Картометрический метод	2,50	-
325	435317,76	1337574,97	Картометрический метод	2,50	-
326	435341,31	1337580	Картометрический метод	2,50	-
327	435365,7	1337571,42	Картометрический метод	2,50	-
328	435379,69	1337582,69	Картометрический метод	2,50	-
329	435387,16	1337580,47	Картометрический метод	2,50	-
330	435417,87	1337571,43	Картометрический метод	2,50	-
331	435465,84	1337554,01	Картометрический метод	2,50	-
332	435478,08	1337546	Картометрический метод	2,50	-
333	435525,53	1337528,01	Картометрический метод	2,50	-
334	435550,34	1337517,12	Картометрический метод	2,50	-
335	435530,71	1337467,46	Картометрический метод	2,50	-
336	435588,53	1337457,82	Картометрический метод	2,50	-
337	435583,85	1337433,14	Картометрический метод	2,50	-
338	435741,08	1337392,67	Картометрический метод	2,50	-
339	435811,05	1337544,6	Картометрический метод	2,50	-
340	435647,6	1337595,34	Картометрический метод	2,50	-
341	435633,19	1337546,87	Картометрический метод	2,50	-
342	435554,67	1337573,38	Картометрический метод	2,50	-
343	435551,54	1337562,24	Картометрический метод	2,50	-
344	435481,67	1337584,05	Картометрический метод	2,50	-
345	435480,45	1337579,53	Картометрический метод	2,50	-
346	435399,7	1337607,65	Картометрический метод	2,50	-
347	435399,88	1337608,74	Картометрический метод	2,50	-
348	435400,59	1337613,02	Картометрический метод	2,50	-
349	435392,46	1337615,96	Картометрический метод	2,50	-
350	435386,36	1337611,99	Картометрический метод	2,50	-
351	435372,11	1337613,42	Картометрический метод	2,50	-
352	435342,08	1337624,2	Картометрический метод	2,50	-
353	435349,36	1337646,34	Картометрический метод	2,50	-
354	435398,36	1337632,76	Картометрический метод	2,50	-
355	435411,1	1337683,69	Картометрический метод	2,50	-
356	435020,23	1337807,04	Картометрический метод	2,50	-
357	434969,74	1337733,26	Картометрический метод	2,50	-
358	434793,63	1337785,79	Картометрический метод	2,50	-
359	434718,32	1337814,72	Картометрический метод	2,50	-
360	434639,38	1337848,16	Картометрический метод	2,50	-
361	434581,09	1337878,69	Картометрический метод	2,50	-
362	434564,13	1337889,81	Картометрический метод	2,50	-
363	434538,76	1337906,45	Картометрический метод	2,50	-
364	434469,37	1337964,74	Картометрический метод	2,50	-

Сведения о местоположении границ объекта

365	434413,16	1338025,81	Картометрический метод	2,50	-
366	434370,13	1338084,1	Картометрический метод	2,50	-
367	434338,66	1338149,6	Картометрический метод	2,50	-
368	434314,27	1338222,77	Картометрический метод	2,50	-
369	434295,41	1338309,5	Картометрический метод	2,50	-
370	434287,55	1338406,78	Картометрический метод	2,50	-
371	434320,12	1338595,3	Картометрический метод	2,50	-
372	434303,9	1338633,15	Картометрический метод	2,50	-
373	434279,18	1338740,52	Картометрический метод	2,50	-
374	434255,24	1338813,13	Картометрический метод	2,50	-
375	434219,71	1338904,28	Картометрический метод	2,50	-
376	434191,13	1338973,8	Картометрический метод	2,50	-
377	434163,32	1339027,87	Картометрический метод	2,50	-
378	434089,16	1339146,05	Картометрический метод	2,50	-
379	434048,22	1339200,89	Картометрический метод	2,50	-
380	433952,38	1339299,19	Картометрический метод	2,50	-
381	433866,21	1339374,95	Картометрический метод	2,50	-
382	433659,54	1339558,72	Картометрический метод	2,50	-
383	433582,72	1339633,72	Картометрический метод	2,50	-
384	433534,83	1339697,06	Картометрический метод	2,50	-
385	433513,97	1339723,32	Картометрический метод	2,50	-
386	433475,35	1339801,34	Картометрический метод	2,50	-
387	433445,11	1339868,91	Картометрический метод	2,50	-
388	433426,69	1339926,47	Картометрический метод	2,50	-
389	433409,69	1340004,49	Картометрический метод	2,50	-
390	433400,43	1340121,9	Картометрический метод	2,50	-
391	433386,12	1340353,98	Картометрический метод	2,50	-
392	433162,9	1341834,19	Картометрический метод	2,50	-
393	433052,64	1341829,58	Картометрический метод	2,50	-
394	433052,73	1341828,78	Картометрический метод	2,50	-
395	433120	1341300,44	Картометрический метод	2,50	-
396	433185,05	1340959,83	Картометрический метод	2,50	-
397	433222,78	1340711,97	Картометрический метод	2,50	-
398	433281,23	1340303,57	Картометрический метод	2,50	-
399	433296,54	1340085,59	Картометрический метод	2,50	-
400	433352,21	1339825,44	Картометрический метод	2,50	-
401	433520,71	1339573,27	Картометрический метод	2,50	-
402	433826,3	1339257,94	Картометрический метод	2,50	-
403	433966,36	1339116,88	Картометрический метод	2,50	-
404	434108,39	1338933,09	Картометрический метод	2,50	-
405	434140,44	1338808,78	Картометрический метод	2,50	-
406	434184,38	1338401,84	Картометрический метод	2,50	-
407	434228,62	1338425,09	Картометрический метод	2,50	-
408	434237,14	1338388,19	Картометрический метод	2,50	-
409	434176,7	1338374,44	Картометрический метод	2,50	-
410	433655,77	1339146,14	Картометрический метод	2,50	-
411	433645,16	1339166,39	Картометрический метод	2,50	-
412	433550,07	1339305,75	Картометрический метод	2,50	-
413	433296,07	1339574,07	Картометрический метод	2,50	-
414	433211,21	1339663,71	Картометрический метод	2,50	-
415	432767,98	1340135,12	Картометрический метод	2,50	-

Сведения о местоположении границ объекта

416	432654,89	1340237,7	Картометрический метод	2,50	-
417	432610,2	1340285,27	Картометрический метод	2,50	-
418	432547,08	1340334,35	Картометрический метод	2,50	-
419	432417,01	1340435,48	Картометрический метод	2,50	-
420	431959,42	1340821,03	Картометрический метод	2,50	-
421	431955,43	1340824,45	Картометрический метод	2,50	-
422	431955,92	1340822,15	Картометрический метод	2,50	-
423	431953,64	1340821,67	Картометрический метод	2,50	-
424	431953,12	1340823,97	Картометрический метод	2,50	-
425	431955,42	1340824,46	Картометрический метод	2,50	-
426	431638,65	1341088,08	Картометрический метод	2,50	-
427	431397,43	1341282,21	Картометрический метод	2,50	-
428	431270,4	1341388,48	Картометрический метод	2,50	-
429	431264,09	1341394,11	Картометрический метод	2,50	-
430	431243,87	1341378,74	Картометрический метод	2,50	-
431	431072	1341522,97	Картометрический метод	2,50	-
432	430954,02	1341620,15	Картометрический метод	2,50	-
433	430940,46	1341592,75	Картометрический метод	2,50	-
434	430934,66	1341581,22	Картометрический метод	2,50	-
435	430942,56	1341572,91	Картометрический метод	2,50	-
436	430997,61	1341538,6	Картометрический метод	2,50	-
437	431169,36	1341397,31	Картометрический метод	2,50	-
438	431385,01	1341214,88	Картометрический метод	2,50	-
439	431400,75	1341213,55	Картометрический метод	2,50	-
440	431400,05	1341202,16	Картометрический метод	2,50	-
441	431448,13	1341161,48	Картометрический метод	2,50	-
442	431449,53	1341159,6	Картометрический метод	2,50	-
443	431754,76	1340901,07	Картометрический метод	2,50	-
444	431975,96	1340713,69	Картометрический метод	2,50	-
445	432400,01	1340365,45	Картометрический метод	2,50	-
446	432400	1340365,44	Картометрический метод	2,50	-
447	432297,75	1340349,96	Картометрический метод	2,50	-
448	431886,99	1340287,78	Картометрический метод	2,50	-
449	431845,61	1340281,52	Картометрический метод	2,50	-
450	431810,86	1340288,87	Картометрический метод	2,50	-
451	431733,96	1340305,14	Картометрический метод	2,50	-
452	431770,99	1340265,75	Картометрический метод	2,50	-
453	431755,76	1340233,48	Картометрический метод	2,50	-
454	431755,38	1340232,14	Картометрический метод	2,50	-
455	431757,61	1340231,67	Картометрический метод	2,50	-
456	431809,59	1340240,73	Картометрический метод	2,50	-
457	431798,21	1340254,59	Картометрический метод	2,50	-
458	431849,61	1340262,51	Картометрический метод	2,50	-
459	432076,42	1340294,69	Картометрический метод	2,50	-
460	432188,27	1340312,35	Картометрический метод	2,50	-
461	432274,68	1340325,45	Картометрический метод	2,50	-
462	432410,56	1340349,49	Картометрический метод	2,50	-
463	432430,68	1340341,7	Картометрический метод	2,50	-
464	432431,55	1340341,98	Картометрический метод	2,50	-
465	432455,85	1340323,9	Картометрический метод	2,50	-
466	432543,63	1340252,69	Картометрический метод	2,50	-

Сведения о местоположении границ объекта

467	432684,73	1340138,53	Картометрический метод	2,50	-
468	432964,96	1339812,07	Картометрический метод	2,50	-
469	432964,95	1339812,07	Картометрический метод	2,50	-
470	432943,54	1339806,64	Картометрический метод	2,50	-
471	432991,58	1339758,99	Картометрический метод	2,50	-
472	433004,22	1339769,83	Картометрический метод	2,50	-
473	433089,76	1339677,82	Картометрический метод	2,50	-
474	433110,94	1339670,44	Картометрический метод	2,50	-
475	433478,44	1339272,99	Картометрический метод	2,50	-
476	433556,01	1339158,96	Картометрический метод	2,50	-
477	433603,52	1339082,98	Картометрический метод	2,50	-
478	433711,12	1338925,89	Картометрический метод	2,50	-
479	433840,34	1338732,28	Картометрический метод	2,50	-
480	433824,75	1338709,92	Картометрический метод	2,50	-
481	433823,6	1338686,65	Картометрический метод	2,50	-
482	433843,75	1338653,34	Картометрический метод	2,50	-
483	433874,69	1338637,68	Картометрический метод	2,50	-
484	433897,21	1338648,15	Картометрический метод	2,50	-
485	433936,19	1338573,8	Картометрический метод	2,50	-
486	433927,88	1338562,65	Картометрический метод	2,50	-
487	433877,99	1338528,29	Картометрический метод	2,50	-
488	433896,65	1338501,04	Картометрический метод	2,50	-
489	433915,3	1338473,78	Картометрический метод	2,50	-
490	433952,63	1338419,27	Картометрический метод	2,50	-
491	433971,27	1338392,01	Картометрический метод	2,50	-
492	433989,94	1338364,76	Картометрический метод	2,50	-
493	434008,59	1338337,5	Картометрический метод	2,50	-
494	434027,25	1338310,24	Картометрический метод	2,50	-
495	434041,97	1338320,92	Картометрический метод	2,50	-
496	434068,37	1338339,01	Картометрический метод	2,50	-
497	434075,64	1338343,78	Картометрический метод	2,50	-
498	434155,71	1338225,39	Картометрический метод	2,50	-
499	434266,67	1338061,34	Картометрический метод	2,50	-
500	434369,68	1337897,07	Картометрический метод	2,50	-
501	434396,74	1337856,32	Картометрический метод	2,50	-
502	434400,41	1337858,17	Картометрический метод	2,50	-
503	434454,99	1337777,39	Картометрический метод	2,50	-
504	434481,7	1337736,66	Картометрический метод	2,50	-
505	434514,77	1337692,25	Картометрический метод	2,50	-
506	434649,23	1337471,64	Картометрический метод	2,50	-
507	434745,04	1337290,8	Картометрический метод	2,50	-
508	434749,65	1337282,84	Картометрический метод	2,50	-
509	434752,48	1337277,95	Картометрический метод	2,50	-
510	434781,01	1337289,89	Картометрический метод	2,50	-
511	434798,8	1337263,8	Картометрический метод	2,50	-
512	434802,11	1337265,42	Картометрический метод	2,50	-
513	434826,5	1337277,34	Картометрический метод	2,50	-
514	434737,18	1337430,33	Картометрический метод	2,50	-
515	434664,4	1337543,93	Картометрический метод	2,50	-
516	434660,48	1337551,81	Картометрический метод	2,50	-
517	434639,03	1337585,26	Картометрический метод	2,50	-

Сведения о местоположении границ объекта

518	434647,42	1337590,27	Картометрический метод	2,50	-
519	434680,39	1337609,52	Картометрический метод	2,50	-
520	434725,67	1337581,57	Картометрический метод	2,50	-
521	434737,62	1337575,06	Картометрический метод	2,50	-
522	434887,79	1337482,42	Картометрический метод	2,50	-
523	434998,87	1337424,4	Картометрический метод	2,50	-
524	435100,22	1337370,72	Картометрический метод	2,50	-
525	435207,14	1337300,98	Картометрический метод	2,50	-
526	435238,23	1337280,5	Картометрический метод	2,50	-
527	435252,63	1337272,24	Картометрический метод	2,50	-
528	435279,06	1337257,09	Картометрический метод	2,50	-
529	435282,23	1337255,27	Картометрический метод	2,50	-
530	435286,68	1337274,16	Картометрический метод	2,50	-
531	435319,72	1337260,51	Картометрический метод	2,50	-
532	435335,57	1337256,61	Картометрический метод	2,50	-
533	435428,73	1337202,96	Картометрический метод	2,50	-
534	435429,32	1337202,55	Картометрический метод	2,50	-
535	435435,31	1337198,39	Картометрический метод	2,50	-
536	435480,9	1337166,7	Картометрический метод	2,50	-
537	435530,4	1337135,54	Картометрический метод	2,50	-
293	435602,84	1337092,62	Картометрический метод	2,50	-
538	430981,87	1341578,29	Картометрический метод	2,50	-
539	430982,42	1341579,12	Картометрический метод	2,50	-
540	430982,59	1341579,67	Картометрический метод	2,50	-
541	430981,03	1341578,85	Картометрический метод	2,50	-
538	430981,87	1341578,29	Картометрический метод	2,50	-
542	431979,23	1340714,97	Картометрический метод	2,50	-
543	431978,72	1340717,27	Картометрический метод	2,50	-
544	431976,42	1340716,79	Картометрический метод	2,50	-
545	431976,93	1340714,49	Картометрический метод	2,50	-
542	431979,23	1340714,97	Картометрический метод	2,50	-
ЗУ1(13)					
546	432929,44	1331343,09	Картометрический метод	2,50	-
547	432949,25	1331434,09	Картометрический метод	2,50	-
548	432710,35	1331454,85	Картометрический метод	2,50	-
549	432310,42	1331473,1	Картометрический метод	2,50	-
550	431903,41	1331508	Картометрический метод	2,50	-
551	431697,3	1331511,04	Картометрический метод	2,50	-
552	431476,84	1331521,2	Картометрический метод	2,50	-
553	431283,53	1331545,8	Картометрический метод	2,50	-
554	430713,47	1331581,57	Картометрический метод	2,50	-
555	429812,77	1331656,65	Картометрический метод	2,50	-
556	429662,53	1331670,52	Картометрический метод	2,50	-
557	429527,06	1331713,51	Картометрический метод	2,50	-
558	429427,25	1331740,33	Картометрический метод	2,50	-
559	429435,86	1331740,27	Картометрический метод	2,50	-
560	429466,9	1331735,73	Картометрический метод	2,50	-
561	429476,02	1331732,7	Картометрический метод	2,50	-
562	429478,4	1331746,13	Картометрический метод	2,50	-

Сведения о местоположении границ объекта

563	429439,99	1331753,31	Картометрический метод	2,50	-
564	429436,72	1331753,82	Картометрический метод	2,50	-
565	429404,12	1331758,99	Картометрический метод	2,50	-
566	429389,3	1331763,21	Картометрический метод	2,50	-
567	429381,62	1331763,79	Картометрический метод	2,50	-
568	429369,3	1331757,46	Картометрический метод	2,50	-
569	429172,42	1331835,22	Картометрический метод	2,50	-
570	429115,92	1331857,54	Картометрический метод	2,50	-
571	429317,51	1332031,06	Картометрический метод	2,50	-
572	429394,25	1332087,64	Картометрический метод	2,50	-
573	429465,86	1332120,14	Картометрический метод	2,50	-
574	429521,64	1332139,99	Картометрический метод	2,50	-
575	430642,61	1332495,48	Картометрический метод	2,50	-
576	430658,71	1332500,46	Картометрический метод	2,50	-
577	430732,81	1332517,5	Картометрический метод	2,50	-
578	430875,89	1332545,03	Картометрический метод	2,50	-
579	430983,19	1332561,43	Картометрический метод	2,50	-
580	430988,99	1332583,91	Картометрический метод	2,50	-
581	430871,82	1332566,23	Картометрический метод	2,50	-
582	430714,44	1332546,52	Картометрический метод	2,50	-
583	430711,56	1332545,64	Картометрический метод	2,50	-
584	430651,32	1332766,98	Картометрический метод	2,50	-
585	430649,28	1332783,83	Картометрический метод	2,50	-
586	430650,75	1332818,96	Картометрический метод	2,50	-
587	430646,24	1333082,32	Картометрический метод	2,50	-
588	430645,92	1333099,29	Картометрический метод	2,50	-
589	430621,99	1333142,84	Картометрический метод	2,50	-
590	430415,03	1333330,66	Картометрический метод	2,50	-
591	430249,52	1333333,33	Картометрический метод	2,50	-
592	430211,2	1333320,42	Картометрический метод	2,50	-
593	430182,29	1333310,68	Картометрический метод	2,50	-
594	430218,94	1333319,02	Картометрический метод	2,50	-
595	430262,15	1333324,12	Картометрический метод	2,50	-
596	430416,16	1333323,14	Картометрический метод	2,50	-
597	430617,77	1333137,49	Картометрический метод	2,50	-
598	430637,94	1333098,66	Картометрический метод	2,50	-
599	430638,24	1333082,18	Картометрический метод	2,50	-
600	430642,75	1332818,98	Картометрический метод	2,50	-
601	430641,27	1332783,67	Картометрический метод	2,50	-
602	430643,45	1332765,51	Картометрический метод	2,50	-
603	430703,89	1332543,3	Картометрический метод	2,50	-
604	430699,4	1332541,93	Картометрический метод	2,50	-
605	430562,63	1332503,23	Картометрический метод	2,50	-
606	429511,34	1332167,87	Картометрический метод	2,50	-
607	429441,01	1332141,72	Картометрический метод	2,50	-
608	429406,79	1332128,36	Картометрический метод	2,50	-
609	429361,92	1332102,76	Картометрический метод	2,50	-
610	429216,8	1332026	Картометрический метод	2,50	-
611	429065,97	1331897,25	Картометрический метод	2,50	-
612	429054,43	1331883,69	Картометрический метод	2,50	-
613	428817,62	1332046,77	Картометрический метод	2,50	-

Сведения о местоположении границ объекта					
614	428621,48	1332254,95	Картометрический метод	2,50	-
615	428555,17	1332318,08	Картометрический метод	2,50	-
616	428419,82	1332408,78	Картометрический метод	2,50	-
617	428183,46	1332720,76	Картометрический метод	2,50	-
618	427880,01	1333120,36	Картометрический метод	2,50	-
619	427760,12	1333311,24	Картометрический метод	2,50	-
620	427673,29	1333532,35	Картометрический метод	2,50	-
621	427640,31	1333696,42	Картометрический метод	2,50	-
622	427659,83	1333341,25	Картометрический метод	2,50	-
623	427726,44	1333196,5	Картометрический метод	2,50	-
624	427840,09	1333041,21	Картометрический метод	2,50	-
625	427909,64	1332957,79	Картометрический метод	2,50	-
626	427999,56	1332838,74	Картометрический метод	2,50	-
627	428239,49	1332531,24	Картометрический метод	2,50	-
628	428320,68	1332420,74	Картометрический метод	2,50	-
629	428405,59	1332322,23	Картометрический метод	2,50	-
630	428462,2	1332256,37	Картометрический метод	2,50	-
631	428523,7	1332198,13	Картометрический метод	2,50	-
632	428628,74	1332076,21	Картометрический метод	2,50	-
633	428760,46	1331975,52	Картометрический метод	2,50	-
634	428885,1	1331889,53	Картометрический метод	2,50	-
635	428995,83	1331819,63	Картометрический метод	2,50	-
636	429016,27	1331806,8	Картометрический метод	2,50	-
637	429029,87	1331801,36	Картометрический метод	2,50	-
638	429154,79	1331748,4	Картометрический метод	2,50	-
639	429362,41	1331671,51	Картометрический метод	2,50	-
640	429614,64	1331597,22	Картометрический метод	2,50	-
641	429746,62	1331578,64	Картометрический метод	2,50	-
642	430619,82	1331511,52	Картометрический метод	2,50	-
643	432139,39	1331403,47	Картометрический метод	2,50	-
644	432159,41	1331402,04	Картометрический метод	2,50	-
645	432333,52	1331389,6	Картометрический метод	2,50	-
546	432929,44	1331343,09	Картометрический метод	2,50	-

3. Сведения о характерных точках части (частей) границы объекта

Обозначение характерных точек части границы	Координаты, м		Метод определения координат характерной точки	Средняя квадратическая погрешность положения характерной точки (M _t), м	Описание обозначения точки на местности (при наличии)
	X	Y			
1	2	3	4	5	6
Часть № -					
-	-	-	-	-	-

«ГРАФИЧЕСКОЕ ОПИСАНИЕ
местоположения границ населенных пунктов, территориальных
зон, особо охраняемых природных территорий, зон с особыми
условиями использования территории

СХ-2 Зона садоводческих, огороднических или дачных некоммерческих объединений граждан

(наименование объекта местоположение границ, которого описано (далее - объект)

Раздел 1

Сведения об объекте		
№ п/п	Характеристики объекта	Описание характеристик
1	2	3
1	Местоположение объекта	<i>Российская Федерация, Рязанская область, р-н Рязанский, с/п Турлатовское</i>
2	Площадь объекта ± величина погрешности определения площади (Р ± Дельта Р)	<i>1435432кв.м. ± 1129кв.м.</i>
3	Иные характеристики объекта	-

Раздел 2

Сведения о местоположении границ объекта					
1. Система координат <u>МСК-62</u>					
2. Сведения о характерных точках границ объекта					
Обозначение характерных точек границ	Координаты, м		Метод определения координат характерной точки	Средняя квадратическая погрешность положения характерной точки (Mt), м	Описание обозначения точки на местности (при наличии)
	X	Y			
1	2	3	4	5	6
ЗУ1(1)					
1	434421,31	1337304,83	Картометрический метод	2,50	-
2	434416,68	1337315,06	Картометрический метод	2,50	-
3	434376,81	1337374,59	Картометрический метод	2,50	-
4	434412,95	1337395,82	Картометрический метод	2,50	-
5	434412,72	1337396,1	Картометрический метод	2,50	-
6	434410,25	1337398,8	Картометрический метод	2,50	-
7	434394,99	1337424,67	Картометрический метод	2,50	-
8	434356,3	1337473,66	Картометрический метод	2,50	-
9	434339,86	1337498,78	Картометрический метод	2,50	-
10	434336,22	1337501,57	Картометрический метод	2,50	-
11	434319,21	1337527,61	Картометрический метод	2,50	-
12	434301,83	1337553,51	Картометрический метод	2,50	-
13	434300,59	1337559,1	Картометрический метод	2,50	-
14	434283,77	1337584,35	Картометрический метод	2,50	-
15	434285,44	1337585,48	Картометрический метод	2,50	-
16	434269,4	1337610,45	Картометрический метод	2,50	-
17	434265,8	1337616	Картометрический метод	2,50	-
18	434249,82	1337605,75	Картометрический метод	2,50	-
19	434240,34	1337621,86	Картометрический метод	2,50	-
20	434243,6	1337624,08	Картометрический метод	2,50	-
21	434271,15	1337642,84	Картометрический метод	2,50	-
22	434264,95	1337650,99	Картометрический метод	2,50	-
23	434253,37	1337668,95	Картометрический метод	2,50	-
24	434248,08	1337677,15	Картометрический метод	2,50	-
25	434245,93	1337681,28	Картометрический метод	2,50	-
26	434227,9	1337707,02	Картометрический метод	2,50	-
27	434211,71	1337730,89	Картометрический метод	2,50	-
28	434202,73	1337749,79	Картометрический метод	2,50	-
29	434174,14	1337735,41	Картометрический метод	2,50	-
30	434165,12	1337722,48	Картометрический метод	2,50	-
31	434163,66	1337704,93	Картометрический метод	2,50	-
32	434088,47	1337647,42	Картометрический метод	2,50	-
33	434055,09	1337625,4	Картометрический метод	2,50	-
34	434021,78	1337603,11	Картометрический метод	2,50	-
35	433902,24	1337520,98	Картометрический метод	2,50	-
36	433870,14	1337498,16	Картометрический метод	2,50	-
37	433652,36	1337336,79	Картометрический метод	2,50	-
38	433653,18	1337335,57	Картометрический метод	2,50	-

Сведения о местоположении границ объекта					
39	433651,14	1337301,38	Картометрический метод	2,50	-
40	433642,54	1337259,82	Картометрический метод	2,50	-
41	433639,55	1337245,15	Картометрический метод	2,50	-
42	433582,96	1337190,99	Картометрический метод	2,50	-
43	433542,49	1337152	Картометрический метод	2,50	-
44	433600,82	1337096,44	Картометрический метод	2,50	-
45	433630,46	1337068,51	Картометрический метод	2,50	-
46	433630,4	1337068,27	Картометрический метод	2,50	-
47	433631,04	1337067,67	Картометрический метод	2,50	-
48	433697,2	1336980,62	Картометрический метод	2,50	-
49	433834,91	1337077,16	Картометрический метод	2,50	-
50	433896,35	1337112,17	Картометрический метод	2,50	-
51	433899,04	1337114,52	Картометрический метод	2,50	-
52	433925,71	1337125,26	Картометрический метод	2,50	-
53	433964,89	1337135,92	Картометрический метод	2,50	-
54	433996,35	1337131,4	Картометрический метод	2,50	-
55	434007,24	1337131,69	Картометрический метод	2,50	-
56	434079,35	1337107,96	Картометрический метод	2,50	-
57	434105,89	1337098,8	Картометрический метод	2,50	-
58	434130,6	1337090,27	Картометрический метод	2,50	-
59	434144,48	1337097,08	Картометрический метод	2,50	-
60	434185,39	1337131,17	Картометрический метод	2,50	-
61	434239,67	1337175,36	Картометрический метод	2,50	-
62	434282,58	1337204,62	Картометрический метод	2,50	-
1	434421,31	1337304,83	Картометрический метод	2,50	-
63	434350,25	1337386,83	Картометрический метод	2,50	-
64	434353,52	1337401,76	Картометрический метод	2,50	-
65	434328,32	1337444,96	Картометрический метод	2,50	-
66	434279,77	1337410,26	Картометрический метод	2,50	-
67	434311,81	1337360,02	Картометрический метод	2,50	-
63	434350,25	1337386,83	Картометрический метод	2,50	-
ЗУ1(2)					
68	434396,74	1337856,32	Картометрический метод	2,50	-
69	434369,68	1337897,07	Картометрический метод	2,50	-
70	434266,67	1338061,34	Картометрический метод	2,50	-
71	434155,71	1338225,39	Картометрический метод	2,50	-
72	434075,64	1338343,78	Картометрический метод	2,50	-
73	434068,37	1338339,01	Картометрический метод	2,50	-
74	434041,97	1338320,92	Картометрический метод	2,50	-
75	434027,25	1338310,24	Картометрический метод	2,50	-
76	434008,59	1338337,5	Картометрический метод	2,50	-
77	433989,94	1338364,76	Картометрический метод	2,50	-
78	433971,27	1338392,01	Картометрический метод	2,50	-
79	433952,63	1338419,27	Картометрический метод	2,50	-
80	433933,96	1338446,52	Картометрический метод	2,50	-
81	433915,3	1338473,78	Картометрический метод	2,50	-
82	433896,65	1338501,04	Картометрический метод	2,50	-
83	433877,99	1338528,29	Картометрический метод	2,50	-
84	433863,01	1338518,02	Картометрический метод	2,50	-
85	433848,02	1338507,74	Картометрический метод	2,50	-

Сведения о местоположении границ объекта					
86	433826,01	1338492,63	Картометрический метод	2,50	-
87	433824,04	1338491,27	Картометрический метод	2,50	-
88	434035,96	1338142,01	Картометрический метод	2,50	-
89	434230,95	1337798,8	Картометрический метод	2,50	-
90	434239,24	1337780,27	Картометрический метод	2,50	-
91	434267,1	1337776	Картометрический метод	2,50	-
92	434336,71	1337823,18	Картометрический метод	2,50	-
93	434375,72	1337848,17	Картометрический метод	2,50	-
94	434381,95	1337846,19	Картометрический метод	2,50	-
68	434396,74	1337856,32	Картометрический метод	2,50	-
ЗУ1(3)					
95	434237,14	1338388,19	Картометрический метод	2,50	-
96	434228,62	1338425,09	Картометрический метод	2,50	-
97	434184,38	1338401,84	Картометрический метод	2,50	-
98	434140,44	1338808,78	Картометрический метод	2,50	-
99	434108,39	1338933,09	Картометрический метод	2,50	-
100	433966,36	1339116,88	Картометрический метод	2,50	-
101	433826,3	1339257,94	Картометрический метод	2,50	-
102	433520,71	1339573,27	Картометрический метод	2,50	-
103	433352,21	1339825,44	Картометрический метод	2,50	-
104	433211,21	1339663,71	Картометрический метод	2,50	-
105	433296,07	1339574,07	Картометрический метод	2,50	-
106	433550,07	1339305,75	Картометрический метод	2,50	-
107	433645,16	1339166,39	Картометрический метод	2,50	-
108	433655,77	1339146,14	Картометрический метод	2,50	-
109	434176,7	1338374,44	Картометрический метод	2,50	-
95	434237,14	1338388,19	Картометрический метод	2,50	-
ЗУ1(4)					
110	432654,36	1341616,8	Картометрический метод	2,50	-
111	432673,37	1341618,55	Картометрический метод	2,50	-
112	432704,07	1341627,59	Картометрический метод	2,50	-
113	432732,85	1341642,94	Картометрический метод	2,50	-
114	432784,51	1341677,64	Картометрический метод	2,50	-
115	432869,45	1341773,48	Картометрический метод	2,50	-
116	432918,36	1341828,68	Картометрический метод	2,50	-
117	432873,41	1341830,31	Картометрический метод	2,50	-
118	432864,74	1341830,63	Картометрический метод	2,50	-
119	432856,42	1341830,93	Картометрический метод	2,50	-
120	432845,9	1341829,97	Картометрический метод	2,50	-
121	432842,49	1341829,51	Картометрический метод	2,50	-
122	432800,3	1341799,48	Картометрический метод	2,50	-
123	432774,41	1341767,07	Картометрический метод	2,50	-
124	432504,59	1341741,21	Картометрический метод	2,50	-
125	432410,61	1341696,6	Картометрический метод	2,50	-
126	432335,01	1341684,47	Картометрический метод	2,50	-
127	432273,59	1341679,66	Картометрический метод	2,50	-
128	432244,67	1341677,4	Картометрический метод	2,50	-
129	432191,16	1341660,63	Картометрический метод	2,50	-
130	432103,25	1341616,96	Картометрический метод	2,50	-
131	431987,76	1341599,29	Картометрический метод	2,50	-
132	431989,07	1341590,96	Картометрический метод	2,50	-

Сведения о местоположении границ объекта

133	431968,45	1341585,2	Картометрический метод	2,50	-
134	431865,54	1341568,63	Картометрический метод	2,50	-
135	431858,2	1341529,26	Картометрический метод	2,50	-
136	431864,45	1341492,87	Картометрический метод	2,50	-
137	431873,14	1341489,34	Картометрический метод	2,50	-
138	431883,18	1341483,09	Картометрический метод	2,50	-
139	431893,5	1341480,92	Картометрический метод	2,50	-
140	431905,18	1341480,65	Картометрический метод	2,50	-
141	431913,33	1341481,47	Картометрический метод	2,50	-
142	431918,49	1341480,11	Картометрический метод	2,50	-
143	431920,66	1341476,58	Картометрический метод	2,50	-
144	431918,76	1341473,05	Картометрический метод	2,50	-
145	431914,68	1341470,06	Картометрический метод	2,50	-
146	431903,28	1341467,62	Картометрический метод	2,50	-
147	431888,89	1341468,97	Картометрический метод	2,50	-
148	431880,47	1341470,88	Картометрический метод	2,50	-
149	431873,95	1341470,88	Картометрический метод	2,50	-
150	431867,16	1341471,42	Картометрический метод	2,50	-
151	431860,1	1341467,35	Картометрический метод	2,50	-
152	431833,49	1341457,03	Картометрический метод	2,50	-
153	431824,53	1341447,79	Картометрический метод	2,50	-
154	431835,66	1341402,99	Картометрический метод	2,50	-
155	431869,06	1341419,82	Картометрический метод	2,50	-
156	431896,76	1341427,43	Картометрический метод	2,50	-
157	431926,36	1341431,78	Картометрический метод	2,50	-
158	431968,18	1341441,55	Картометрический метод	2,50	-
159	431995,06	1341444,27	Картометрический метод	2,50	-
160	432014,07	1341441,28	Картометрический метод	2,50	-
161	432034,98	1341442,91	Картометрический метод	2,50	-
162	432103,13	1341450,36	Картометрический метод	2,50	-
163	432133,95	1341455,6	Картометрический метод	2,50	-
164	432195,35	1341442,8	Картометрический метод	2,50	-
165	432319,58	1341453,92	Картометрический метод	2,50	-
166	432332,06	1341468,98	Картометрический метод	2,50	-
167	432387,28	1341517,39	Картометрический метод	2,50	-
168	432409,79	1341535,54	Картометрический метод	2,50	-
169	432435,9	1341546,65	Картометрический метод	2,50	-
170	432460,84	1341553,58	Картометрический метод	2,50	-
110	432654,36	1341616,8	Картометрический метод	2,50	-
ЗУИ(5)					
171	432713,37	1334654,47	Картометрический метод	2,50	-
172	432704,56	1334777,63	Картометрический метод	2,50	-
173	432638,03	1334758,99	Картометрический метод	2,50	-
174	432616,26	1334760,36	Картометрический метод	2,50	-
175	432426,66	1334816,22	Картометрический метод	2,50	-
176	432398,77	1334807,95	Картометрический метод	2,50	-
177	432378,13	1334798,42	Картометрический метод	2,50	-
178	432357,5	1334791,31	Картометрический метод	2,50	-
179	432333,21	1334778,17	Картометрический метод	2,50	-
180	432291,87	1334753,07	Картометрический метод	2,50	-
181	432280,9	1334753,31	Картометрический метод	2,50	-

Сведения о местоположении границ объекта					
182	432274,3	1334761,33	Картометрический метод	2,50	-
183	432261,02	1334768,06	Картометрический метод	2,50	-
184	432258,61	1334757,69	Картометрический метод	2,50	-
185	432275,65	1334736,11	Картометрический метод	2,50	-
186	432285,77	1334729,85	Картометрический метод	2,50	-
187	432332,65	1334695,75	Картометрический метод	2,50	-
188	432356,49	1334689,36	Картометрический метод	2,50	-
189	432364,88	1334686,7	Картометрический метод	2,50	-
190	432381,56	1334671,56	Картометрический метод	2,50	-
191	432399,24	1334658,06	Картометрический метод	2,50	-
192	432412,43	1334652,6	Картометрический метод	2,50	-
193	432423,88	1334648,74	Картометрический метод	2,50	-
194	432441,73	1334634,76	Картометрический метод	2,50	-
195	432475,42	1334617,58	Картометрический метод	2,50	-
196	432549,21	1334586,02	Картометрический метод	2,50	-
197	432591,29	1334571,23	Картометрический метод	2,50	-
198	432629,78	1334566,3	Картометрический метод	2,50	-
199	432627,52	1334652,87	Картометрический метод	2,50	-
171	432713,37	1334654,47	Картометрический метод	2,50	-
ЗУ1(6)					
200	432302,63	1333804,62	Картометрический метод	2,50	-
201	432346,16	1334118,65	Картометрический метод	2,50	-
202	432331,46	1334201,66	Картометрический метод	2,50	-
203	432290,57	1334277,66	Картометрический метод	2,50	-
204	432267,13	1334297,68	Картометрический метод	2,50	-
205	432199,48	1334346,96	Картометрический метод	2,50	-
206	432153,19	1334377,27	Картометрический метод	2,50	-
207	431899,89	1334519,83	Картометрический метод	2,50	-
208	431884,49	1334528,5	Картометрический метод	2,50	-
209	431846,6	1334531,97	Картометрический метод	2,50	-
210	431794,39	1334536,76	Картометрический метод	2,50	-
211	431744,39	1334383,97	Картометрический метод	2,50	-
212	431740,49	1334372,5	Картометрический метод	2,50	-
213	431589,74	1334417,9	Картометрический метод	2,50	-
214	431547,76	1334361,1	Картометрический метод	2,50	-
215	431517,77	1334258,62	Картометрический метод	2,50	-
216	431671,48	1334169,7	Картометрический метод	2,50	-
200	432302,63	1333804,62	Картометрический метод	2,50	-
ЗУ1(7)					
217	428832,42	1332622,84	Картометрический метод	2,50	-
218	428771,86	1332801,55	Картометрический метод	2,50	-
219	428754,1	1332812,85	Картометрический метод	2,50	-
220	428715,07	1332847,99	Картометрический метод	2,50	-
221	428665,79	1332874,49	Картометрический метод	2,50	-
222	428581,59	1332901,25	Картометрический метод	2,50	-
223	428431,93	1332931,39	Картометрический метод	2,50	-
224	428431,72	1332902,35	Картометрический метод	2,50	-
225	428450,62	1332900,76	Картометрический метод	2,50	-
226	428454,79	1332873,14	Картометрический метод	2,50	-
227	428448,73	1332841,23	Картометрический метод	2,50	-
228	428467,43	1332812,05	Картометрический метод	2,50	-

Сведения о местоположении границ объекта					
229	428464,35	1332788,83	Картометрический метод	2,50	-
230	428440,9	1332765,77	Картометрический метод	2,50	-
231	428478,57	1332743,71	Картометрический метод	2,50	-
232	428539,57	1332728,75	Картометрический метод	2,50	-
233	428609,22	1332702,09	Картометрический метод	2,50	-
234	428672,87	1332650,8	Картометрический метод	2,50	-
235	428724,9	1332578,28	Картометрический метод	2,50	-
217	428832,42	1332622,84	Картометрический метод	2,50	-
ЗУ1(8)					
236	428727,83	1334280,32	Картометрический метод	2,50	-
237	428721,07	1334286,07	Картометрический метод	2,50	-
238	428669,37	1334320,93	Картометрический метод	2,50	-
239	428628,08	1334348,77	Картометрический метод	2,50	-
240	428592,4	1334372,83	Картометрический метод	2,50	-
241	428560,07	1334394,63	Картометрический метод	2,50	-
242	428504,89	1334466,63	Картометрический метод	2,50	-
243	428250,85	1334157,73	Картометрический метод	2,50	-
244	428372,74	1334143,37	Картометрический метод	2,50	-
245	428516,88	1334123,98	Картометрический метод	2,50	-
246	428561,18	1334121,19	Картометрический метод	2,50	-
247	428577,21	1334120,18	Картометрический метод	2,50	-
248	428557,91	1334096,06	Картометрический метод	2,50	-
249	428592,85	1334125,78	Картометрический метод	2,50	-
250	428614,31	1334149,34	Картометрический метод	2,50	-
251	428635,77	1334172,89	Картометрический метод	2,50	-
252	428646,59	1334185,51	Картометрический метод	2,50	-
236	428727,83	1334280,32	Картометрический метод	2,50	-
3. Сведения о характерных точках части (частей) границы объекта					
Обозначение характерных точек части границы	Координаты, м		Метод определения координат характерной точки	Средняя квадратическая погрешность положения характерной точки (Mt), м	Описание обозначения точки на местности (при наличии)
	X	Y			
1	2	3	4	5	6
Часть № -					
-	-	-	-	-	-