



**ГЛАВНОЕ УПРАВЛЕНИЕ АРХИТЕКТУРЫ И ГРАДОСТРОИТЕЛЬСТВА  
РЯЗАНСКОЙ ОБЛАСТИ**

**ПО С Т А Н О В Л Е Н И Е**

«10» апреля 2024 г.

№ 125-н

Об утверждении изменений в генеральный план муниципального образования –  
Турлатовское сельское поселение Рязанского муниципального района  
Рязанской области

На основании статей 23-25 Градостроительного кодекса Российской Федерации, статьи 2 Закона Рязанской области от 28.12.2018 № 106-ОЗ «О перераспределении отдельных полномочий в области градостроительной деятельности между органами местного самоуправления муниципальных образований Рязанской области и органами государственной власти Рязанской области», с учетом заключения о результатах общественных обсуждений от 09.02.2024, руководствуясь постановлением Правительства Рязанской области от 06.08.2008 № 153 «Об утверждении Положения о главном управлении архитектуры и градостроительства Рязанской области», главное управление архитектуры и градостроительства Рязанской области ПОСТАНОВЛЯЕТ:

1. Утвердить изменения в генеральный план муниципального образования – Турлатовское сельское поселение Рязанского муниципального района Рязанской области, утвержденный постановлением главного управления архитектуры и градостроительства Рязанской области от 29.07.2020 № 403-п «Об утверждении Генерального плана муниципального образования – Турлатовское сельское поселение Рязанского муниципального района Рязанской области» (в редакции постановлений Главархитектуры Рязанской области от 07.07.2022 № 366-п, от 02.05.2023 № 192-п, от 14.07.2023 № 308-п, от 17.01.2024 № 13-п, от 22.03.2024 № 97-п, с изменениями, внесенными Решением Рязанского областного суда от 03.03.2022 № 3а-28/2022, постановлением Главархитектуры Рязанской области от 28.12.2022 № 807-п) (далее – Постановление):

- 1) в приложении № 1 к Постановлению в таблице 2:
  - цифры «102,7» заменить цифрами «143,54»;
  - цифры «334,15» заменить цифрами «234,03»;

2) в приложении № 2 к Постановлению согласно приложению № 1 к настоящему постановлению;

3) в приложении № 3 к Постановлению согласно приложению № 2 к настоящему постановлению;

4) в приложении № 4 к Постановлению согласно приложению № 3 к настоящему постановлению.

2. Настоящее постановление вступает в силу со дня его официального опубликования.

3. Государственному казенному учреждению Рязанской области «Центр градостроительного развития Рязанской области» обеспечить доступ к изменениям в генеральный план муниципального образования – Турлатовское сельское поселение Рязанского муниципального района Рязанской области в федеральной государственной информационной системе территориального планирования и размещение в государственных информационных системах обеспечения градостроительной деятельности в соответствии с требованиями Градостроительного кодекса Российской Федерации.

4. Отделу кадровой работы и делопроизводства обеспечить:

1) государственную регистрацию настоящего постановления в правовом департаменте аппарата Губернатора и Правительства Рязанской области;


2) опубликование настоящего постановления в сетевом издании «Рязанские ведомости» ([www.rv-gyazan.ru](http://www.rv-gyazan.ru)) и на официальном интернет-портале правовой информации ([www.pravo.gov.ru](http://www.pravo.gov.ru)).

5. Отделу информационного обеспечения градостроительной деятельности разместить настоящее постановление на официальном сайте главного управления архитектуры и градостроительства Рязанской области в сети «Интернет».

6. Предложить главе муниципального образования – Рязанский муниципальный район Рязанской области, главе муниципального образования – Турлатовское сельское поселение Рязанского муниципального района Рязанской области обеспечить размещение настоящего постановления на официальном сайте муниципального образования в сети «Интернет», публикацию в средствах массовой информации.

7. Контроль за исполнением настоящего постановления возложить на заместителя начальника главного управления архитектуры и градостроительства Рязанской области Т.С. Попкову.

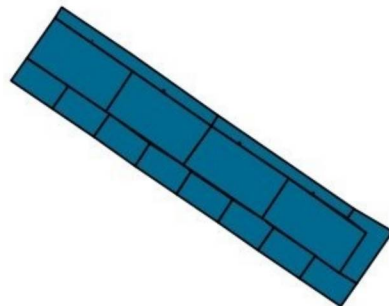
Начальник



Р.В. Шашкин

**Внесение изменений в генеральный план  
муниципального образования – Турлатовское сельское  
поселение Рязанского муниципального района Рязанской  
области в части территории земельных участков  
с кадастровыми номерами 62:15:0040420:57,  
62:15:0040401:214, 62:15:0040401:213, 62:15:0040401:212,  
62:15:0040421:79, 62:15:0040421:57, 62:15:0040421:15,  
62:15:0040421:56, 62:15:0040421:62, 62:15:0040421:16,  
62:15:0040421:17, 62:15:0040421:18, 62:15:0040421:77,  
62:15:0040421:11**

Фрагмент карты планируемого размещения  
объектов местного значения поселения  
масштаб 1:5000



Условные обозначения

сущ.

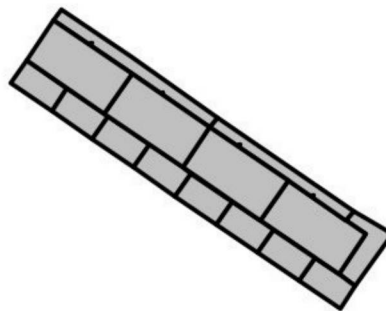
Функциональные зоны



Зона транспортной инфраструктуры

**Внесение изменений в генеральный план  
муниципального образования – Турлатовское сельское  
поселение Рязанского муниципального района Рязанской  
области в части территории земельных участков  
с кадастровыми номерами 62:15:0040420:57,  
62:15:0040401:214, 62:15:0040401:213, 62:15:0040401:212,  
62:15:0040421:79, 62:15:0040421:57, 62:15:0040421:15,  
62:15:0040421:56, 62:15:0040421:62, 62:15:0040421:16,  
62:15:0040421:17, 62:15:0040421:18, 62:15:0040421:77,  
62:15:0040421:11**

Фрагмент карты границ населенных пунктов,  
входящих в состав поселения  
масштаб 1:5000



Условные обозначения

сущ.

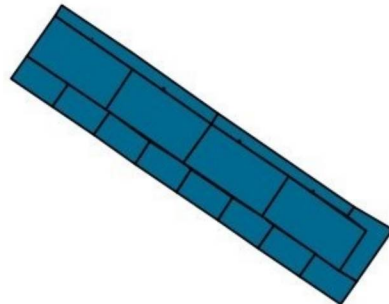
Земли по категориям



Земли промышленности, энергетики, транспорта, связи,  
радиовещания, телевидения, информатики, земли для  
обеспечения космической деятельности, земли обороны,  
безопасности и земли иного специального назначения

**Внесение изменений в генеральный план  
муниципального образования – Турлатовское сельское  
поселение Рязанского муниципального района Рязанской  
области в части территории земельных участков  
с кадастровыми номерами 62:15:0040420:57,  
62:15:0040401:214, 62:15:0040401:213, 62:15:0040401:212,  
62:15:0040421:79, 62:15:0040421:57, 62:15:0040421:15,  
62:15:0040421:56, 62:15:0040421:62, 62:15:0040421:16,  
62:15:0040421:17, 62:15:0040421:18, 62:15:0040421:77,  
62:15:0040421:11**

Фрагмент карты функциональных зон сельского поселения  
масштаб 1:5000



Условные обозначения

сущ.

Функциональные зоны



Зона транспортной инфраструктуры