

**ГЛАВНОЕ УПРАВЛЕНИЕ АРХИТЕКТУРЫ И ГРАДОСТРОИТЕЛЬСТВА
РЯЗАНСКОЙ ОБЛАСТИ**

ПОСТАНОВЛЕНИЕ

«22» марта 2024 г.

№ 100-п

Об утверждении изменений в генеральный план муниципального образования –
Ходынинское сельское поселение Рыбновского муниципального района
Рязанской области

На основании статей 23-25 Градостроительного кодекса Российской Федерации, статьи 2 Закона Рязанской области от 28.12.2018 № 106-ОЗ «О перераспределении отдельных полномочий в области градостроительной деятельности между органами местного самоуправления муниципальных образований Рязанской области и органами государственной власти Рязанской области», с учетом заключения о результатах общественных обсуждений от 27.02.2024, руководствуясь постановлением Правительства Рязанской области от 06.08.2008 № 153 «Об утверждении Положения о главном управлении архитектуры и градостроительства Рязанской области», главное управление архитектуры и градостроительства Рязанской области **ПОСТАНОВЛЯЕТ:**

1. Утвердить изменения в генеральный план муниципального образования – Ходынинское сельское поселение Рыбновского муниципального района Рязанской области, утвержденный постановлением главного управления архитектуры и градостроительства Рязанской области от 22.10.2021 № 478-п «Об утверждении генерального плана муниципального образования – Ходынинское сельское поселение Рыбновского муниципального района Рязанской области» (в редакции постановлений Главархитектуры Рязанской области от 16.11.2022 № 679-п, от 20.04.2023 № 175-п):

1) в таблице 2 пункта 2 положения о территориальном планировании:

- цифры «1784,20» заменить цифрами «1781,20»;
- цифры «167,59» заменить цифрами «170,59»;

2) в приложении № 1 согласно приложению № 1 к настоящему постановлению;

3) в приложении № 2 согласно приложению № 2 к настоящему постановлению;

4) в приложении № 3 согласно приложению № 3 к настоящему постановлению.

2. Настоящее постановление вступает в силу со дня его официального опубликования.

3. Государственному казенному учреждению Рязанской области «Центр градостроительного развития Рязанской области» обеспечить доступ к изменениям в генеральный план муниципального образования – Ходынинское сельское поселение Рыбновского муниципального района Рязанской области в федеральной государственной информационной системе территориального планирования и размещение в государственных информационных системах обеспечения градостроительной деятельности в соответствии с требованиями Градостроительного кодекса Российской Федерации.

4. Отделу кадровой работы и делопроизводства обеспечить:

1) государственную регистрацию настоящего постановления в правовом департаменте аппарата Губернатора и Правительства Рязанской области;

2) опубликование настоящего постановления в сетевом издании «Рязанские ведомости» (www.rv-gyazan.ru) и на официальном интернет-портале правовой информации (www.pravo.gov.ru).

5. Отделу информационного обеспечения градостроительной деятельности разместить настоящее постановление на официальном сайте главного управления архитектуры и градостроительства Рязанской области в сети «Интернет».

6. Предложить главе муниципального образования – Рыбновский муниципальный район Рязанской области, главе муниципального образования – Ходынинское сельское поселение Рыбновского муниципального района Рязанской области обеспечить размещение настоящего постановления на официальном сайте муниципального образования в сети «Интернет», публикацию в средствах массовой информации.

7. Контроль за исполнением настоящего постановления возложить на заместителя начальника главного управления архитектуры и градостроительства Рязанской области Т.С. Попкову.

Начальник




Р.В. Шашкин

Приложение № 1
к постановлению главного управления
архитектуры и градостроительства
Рязанской области
от 22 марта 2024 г. № 100-п

Внесение изменений в генеральный план муниципального образования - Ходышинское сельское поселение Рыбновского муниципального района Рязанской области в части земельных участков с кадастровыми номерами: 62:13:1160601:4544, 62:13:1160601:4545, 62:13:1160601:633, 62:13:1160601:634

Фрагмент карты планируемого размещения
объектов местного значения М 1:5000



Условные обозначения


Функциональные зоны

701010401 Производственная зона



Внесение изменений в генеральный план муниципального образования - Ходынинское сельское поселение Рыбновского муниципального района Рязанской области в части земельных участков с кадастровыми номерами: 62:13:1160601:4544, 62:13:1160601:4545, 62:13:1160601:633, 62:13:1160601:634

Фрагмент карты границ населенных пунктов,
входящих в состав поселения М 1:5000



Условные обозначения

Земли по категориям


702010300
Земли промышленности энергетики, транспорта,
связи, радиовещания, телевидения, информатики,
земли для обеспечения космической деятельности,
земли обороны, безопасности и земли иного
специального назначения



Приложение № 3
к постановлению главного управления
архитектуры и градостроительства
Рязанской области
от 22 марта 2024 г. № 100-п

Внесение изменений в генеральный план муниципального образования - Ходынинское сельское поселение Рыбновского муниципального района Рязанской области в части земельных участков с кадастровыми номерами: 62:13:1160601:4544, 62:13:1160601:4545, 62:13:1160601:633, 62:13:1160601:634

Фрагмент карты функциональных зон поселения М 1:5000



Условные обозначения

Функциональные зоны

701010401 Производственная зона

3.1