



**ГЛАВНОЕ УПРАВЛЕНИЕ АРХИТЕКТУРЫ И ГРАДОСТРОИТЕЛЬСТВА
РЯЗАНСКОЙ ОБЛАСТИ**

ПО С Т А Н О В Л Е Н И Е

«22» марта 2024 г.

№ 94-п

Об утверждении изменений в генеральный план муниципального образования –
Турлатовское сельское поселение Рязанского муниципального района
Рязанской области

На основании статей 23-25 Градостроительного кодекса Российской Федерации, статьи 2 Закона Рязанской области от 28.12.2018 № 106-ОЗ «О перераспределении отдельных полномочий в области градостроительной деятельности между органами местного самоуправления муниципальных образований Рязанской области и органами государственной власти Рязанской области», с учетом заключения о результатах общественных обсуждений от 09.02.2024, руководствуясь постановлением Правительства Рязанской области от 06.08.2008 № 153 «Об утверждении Положения о главном управлении архитектуры и градостроительства Рязанской области», главное управление архитектуры и градостроительства Рязанской области ПОСТАНОВЛЯЕТ:

1. Утвердить изменения в генеральный план муниципального образования – Турлатовское сельское поселение Рязанского муниципального района Рязанской области, утвержденный постановлением главного управления архитектуры и градостроительства Рязанской области от 29.07.2020 № 403-п «Об утверждении Генерального плана муниципального образования – Турлатовское сельское поселение Рязанского муниципального района Рязанской области» (в редакции постановлений Главархитектуры Рязанской области от 07.07.2022 № 366-п, от 02.05.2023 № 192-п, от 14.07.2023 № 308-п, от 17.01.2024 № 13-п, с изменениями, внесенными Решением Рязанского областного суда от 03.03.2022 № 3а-28/2022, постановлением Главархитектуры Рязанской области от 28.12.2022 № 807-п) (далее – Постановление):

1) в приложении № 1 к Постановлению в таблице 2:

- цифры «272,92» заменить цифрами «275,22»;

- цифры «3268,1» заменить цифрами «3224,3»;

2) в приложении № 2 к Постановлению согласно приложению

№ 1 к настоящему постановлению;

3) в приложении № 3 к Постановлению согласно приложению № 2 к настоящему постановлению;

4) в приложении № 4 к Постановлению согласно приложению № 3 к настоящему постановлению.

2. Настоящее постановление вступает в силу со дня его официального опубликования.

3. Государственному казенному учреждению Рязанской области «Центр градостроительного развития Рязанской области» обеспечить доступ к изменениям в генеральный план муниципального образования – Турлатовское сельское поселение Рязанского муниципального района Рязанской области в федеральной государственной информационной системе территориального планирования и размещение в государственных информационных системах обеспечения градостроительной деятельности в соответствии с требованиями Градостроительного кодекса Российской Федерации.

4. Отделу кадровой работы и делопроизводства обеспечить:

1) государственную регистрацию настоящего постановления в правовом департаменте аппарата Губернатора и Правительства Рязанской области;

2) опубликование настоящего постановления в сетевом издании «Рязанские ведомости» (www.rv-ryazan.ru) и на официальном интернет-портале правовой информации (www.pravo.gov.ru).

5. Отделу информационного обеспечения градостроительной деятельности разместить настоящее постановление на официальном сайте главного управления архитектуры и градостроительства Рязанской области в сети «Интернет».

6. Предложить главе муниципального образования – Рязанский муниципальный район Рязанской области, главе муниципального образования – Турлатовское сельское поселение Рязанского муниципального района Рязанской области обеспечить размещение настоящего постановления на официальном сайте муниципального образования в сети «Интернет», публикацию в средствах массовой информации.

7. Контроль за исполнением настоящего постановления возложить на заместителя начальника главного управления архитектуры и градостроительства Рязанской области Т.С. Попкову.


Начальник



Р.В. Шашкин

**Внесение изменений в генеральный план
муниципального образования – Турлатовское сельское
поселение Рязанского муниципального района Рязанской
области в части территории земельного участка с
кадастровым номером 62:15:0040219:58**

Фрагмент карты планируемого размещения
объектов местного значения поселения
масштаб 1:5000



сущ.

Условные обозначения

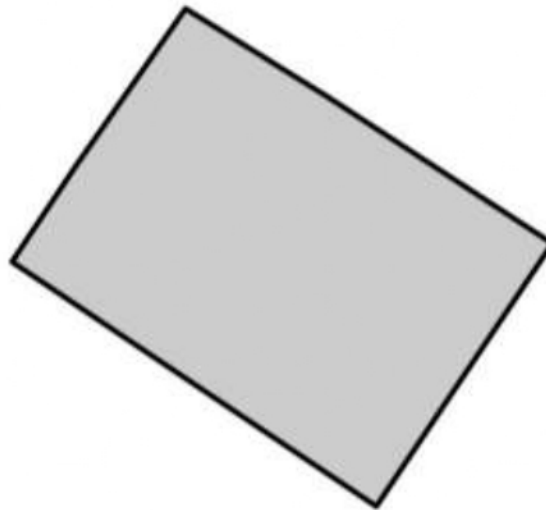
Функциональные зоны

Производственная зона



**Внесение изменений в генеральный план
муниципального образования – Турлатовское сельское
поселение Рязанского муниципального района
Рязанской области в части территории земельного
участка с кадастровым номером 62:15:0040219:58**

Фрагмент карты границ населенных пунктов,
входящих в состав поселения
масштаб 1:5000



Условные обозначения

суш.


Земли по категориям

Земли промышленности, энергетики, транспорта, связи,
радиовещания, телевидения, информатики, земли для
обеспечения космической деятельности, земли обороны,
безопасности и земли иного специального назначения



**Внесение изменений в генеральный план
муниципального образования – Турлатовское сельское
поселение Рязанского муниципального района Рязанской
области в части территории земельного участка с
кадастровым номером 62:15:0040219:58**

Фрагмент карты функциональных зон
сельского поселения
масштаб 1:5000



суш.

Условные обозначения

Функциональные зоны

Производственная зона

