



**ГЛАВНОЕ УПРАВЛЕНИЕ АРХИТЕКТУРЫ И ГРАДОСТРОИТЕЛЬСТВА
РЯЗАНСКОЙ ОБЛАСТИ**

ПОСТАНОВЛЕНИЕ

«29» февраля 2024 г.

№ 43-п

Об утверждении изменений в генеральный план муниципального образования –
Дядьковское сельское поселение Рязанского муниципального района
Рязанской области

На основании статей 23-25 Градостроительного кодекса Российской Федерации, статьи 2 Закона Рязанской области от 28.12.2018 № 106-ОЗ «О перераспределении отдельных полномочий в области градостроительной деятельности между органами местного самоуправления муниципальных образований Рязанской области и органами государственной власти Рязанской области», руководствуясь постановлениями Правительства Рязанской области от 06.09.2022 № 320 «О реализации положений пункта 2 статьи 7 Федерального закона от 14.03.2022 № 58-ФЗ «О внесении изменений в отдельные законодательные акты Российской Федерации», от 06.08.2008 № 153 «Об утверждении Положения о главном управлении архитектуры и градостроительства Рязанской области», главное управление архитектуры и градостроительства Рязанской области ПОСТАНОВЛЯЕТ:

1. Утвердить изменения в генеральный план муниципального образования – Дядьковское сельское поселение Рязанского муниципального района Рязанской области, утвержденный постановлением главного управления архитектуры и градостроительства Рязанской области от 24.11.2022 № 714-п «Об утверждении генерального плана муниципального образования – Дядьковское сельское поселение Рязанского муниципального района Рязанской области» (в редакции постановления Главархитектуры Рязанской области от 25.10.2023 № 518-п):

1) в пункте 2.1 положения о территориальном планировании:

а) таблицу перечня функциональных зон дополнить строкой следующего содержания:

«



Зоны рекреационного назначения

»;

- б) в таблице, определяющей площади функциональных зон:
 - цифры «26,54» заменить цифрами «31,38», цифры «344,83» заменить цифрами «335,42», цифры «2523,52» заменить цифрами «2520,81»;
 - дополнить строкой следующего содержания:

«	18	Зоны рекреационного назначения	7,26	»;
---	----	--------------------------------	------	----

- 2) пункт 2.1 положения о территориальном планировании дополнить абзацем следующего содержания:

«Зоны рекреационного назначения.

Зоны рекреационного назначения предназначены для размещения гостиниц, зданий и сооружений предназначенных для организации развлекательных мероприятий, отдыха граждан, благоустройства территории»;

- 3) в приложении № 1 согласно приложению № 1 к настоящему постановлению;

- 4) в приложении № 2 согласно приложению № 2 к настоящему постановлению;

- 5) в приложении № 3 согласно приложению № 3 к настоящему постановлению.

2. Графическое описание местоположения границ населенного пункта с. Дядьково изложить согласно приложению № 4 к настоящему постановлению.

3. Настоящее постановление вступает в силу со дня его официального опубликования.

4. Государственному казенному учреждению Рязанской области «Центр градостроительного развития Рязанской области»:

- 1) обеспечить доступ к изменениям в генеральный план муниципального образования – Дядьковское сельское поселение Рязанского муниципального района Рязанской области в федеральной государственной информационной системе территориального планирования и размещение в государственных информационных системах обеспечения градостроительной деятельности в соответствии с требованиями Градостроительного кодекса Российской Федерации;

- 2) подготовить, заверить усиленной квалифицированной электронной подписью и направить в территориальный орган федерального органа исполнительной власти, уполномоченный Правительством Российской Федерации на осуществление государственного кадастрового учета, государственной регистрации прав, ведение Единого государственного реестра недвижимости, сведения о границах населенных пунктов для внесения в Единый государственный реестр недвижимости в соответствии с Федеральным законом от 13.07.2015 № 218-ФЗ «О государственной регистрации недвижимости».

5. Отделу кадровой работы и делопроизводства обеспечить:

- 1) государственную регистрацию настоящего постановления в правовом департаменте аппарата Губернатора и Правительства Рязанской области;

- 2) опубликование настоящего постановления в сетевом издании


«Рязанские ведомости» (www.rv-ryazan.ru) и на официальном интернет-портале правовой информации (www.pravo.gov.ru).

6. Отделу информационного обеспечения градостроительной деятельности разместить настоящее постановление на официальном сайте главного управления архитектуры и градостроительства Рязанской области в сети «Интернет».

7. Предложить главе муниципального образования – Рязанский муниципальный район Рязанской области, главе муниципального образования – Дядьковское сельское поселение Рязанского муниципального района Рязанской области обеспечить размещение настоящего постановления на официальном сайте муниципального образования в сети «Интернет», публикацию в средствах массовой информации.

8. Контроль за исполнением настоящего постановления возложить на заместителя начальника главного управления архитектуры и градостроительства Рязанской области Т.С. Попкову.

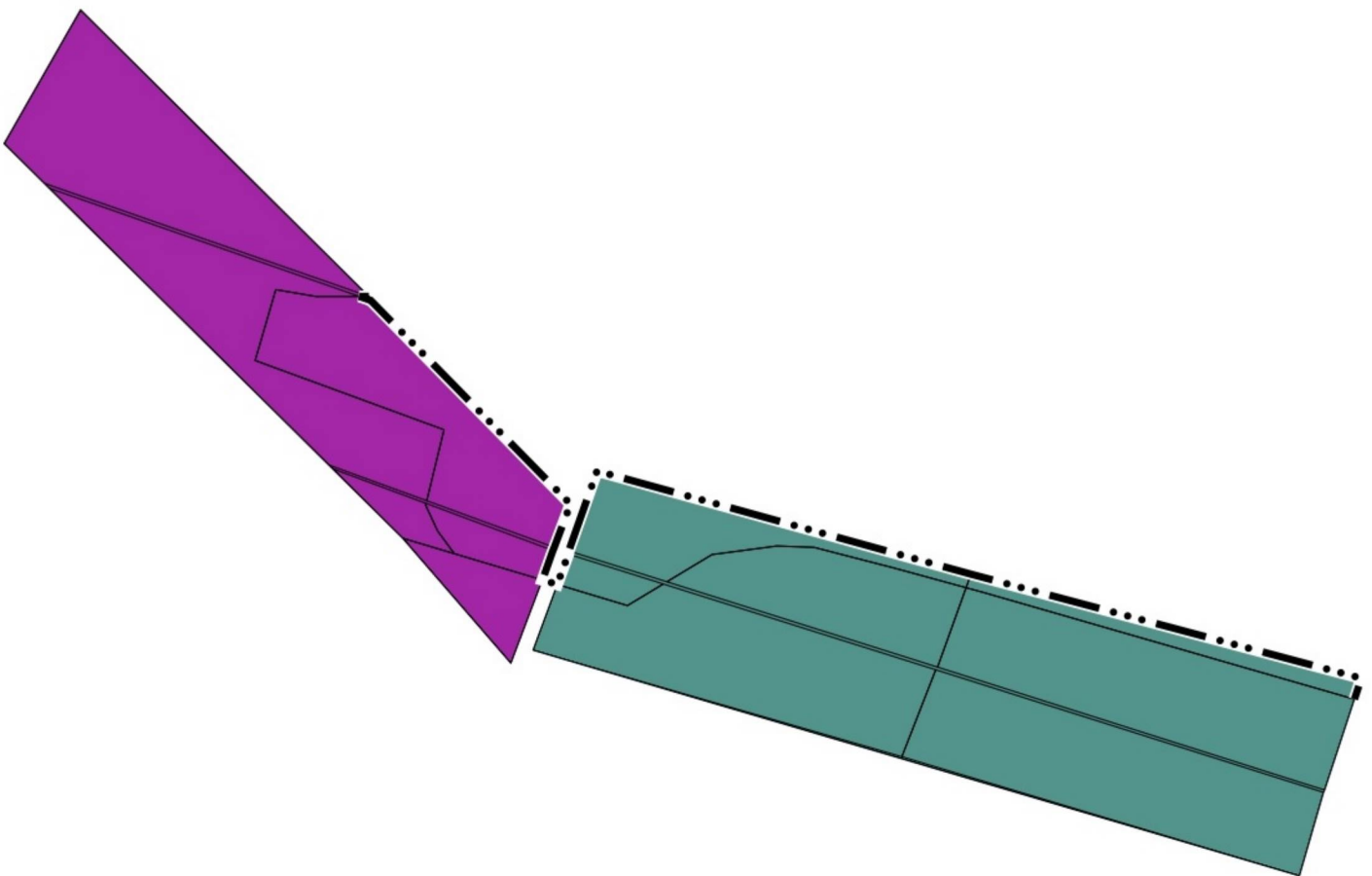
Начальник



Р.В. Шашкин

**Внесение изменений в генеральный план муниципального образования -
Дядьковское сельское поселение Рязанского муниципального района
Рязанской области в части территории земельных участков с кадастровыми
номерами 62:15:0050112:268, 62:15:0050112:270, 62:15:0050112:286,
62:15:0050112:267, 62:15:0050112:269, 62:15:0050112:4173, 62:15:0050112:4175,
62:15:0050112:4176, 62:15:0050112:4174, 62:15:0050112:178, 62:15:0050112:219,
62:15:0050112:249, 62:15:0050112:248, 62:15:0050112:257, 62:15:0050112:256**

Фрагмент карты планируемого размещения объектов
местного значения поселения
Масштаб 1:5000



Условные обозначения


сущ.

Границы единиц административно-территориального
деления Российской Федерации

— ···· Граница населенного пункта

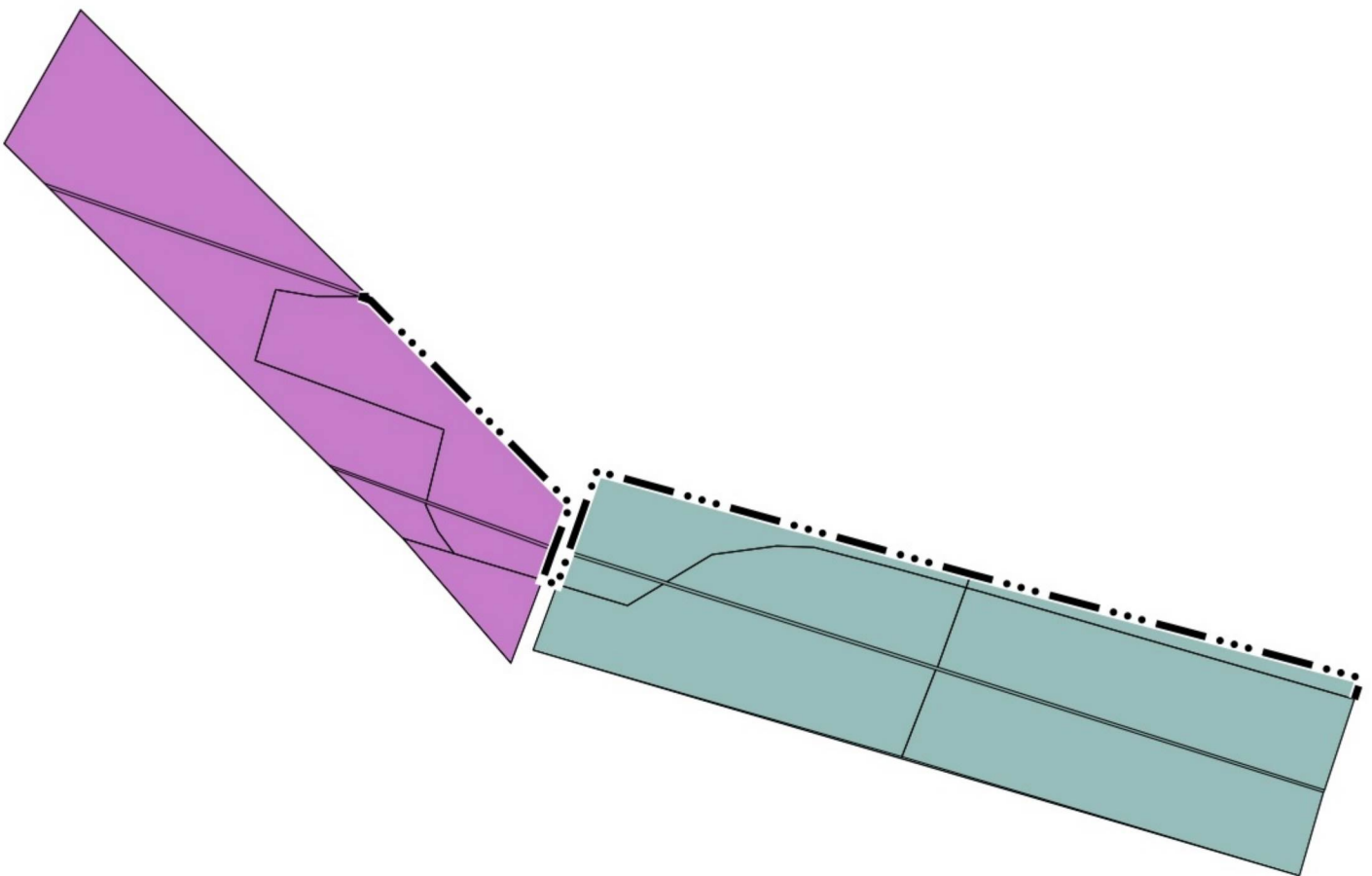
Функциональные зоны

 Многофункциональная общественно-деловая зона

 Зоны рекреационного назначения

**Внесение изменений в генеральный план муниципального образования -
Дядьковское сельское поселение Рязанского муниципального района
Рязанской области в части территории земельных участков с кадастровыми
номерами 62:15:0050112:268, 62:15:0050112:270, 62:15:0050112:286,
62:15:0050112:267, 62:15:0050112:269, 62:15:0050112:4173, 62:15:0050112:4175,
62:15:0050112:4176, 62:15:0050112:4174, 62:15:0050112:178, 62:15:0050112:219,
62:15:0050112:249, 62:15:0050112:248, 62:15:0050112:257, 62:15:0050112:256**

Фрагмент карты границ населенных пунктов,
входящих в состав поселения
Масштаб 1:5000



Условные обозначения

суш.

Границы единиц административно-территориального
деления Российской Федерации

— ···· Граница населенного пункта

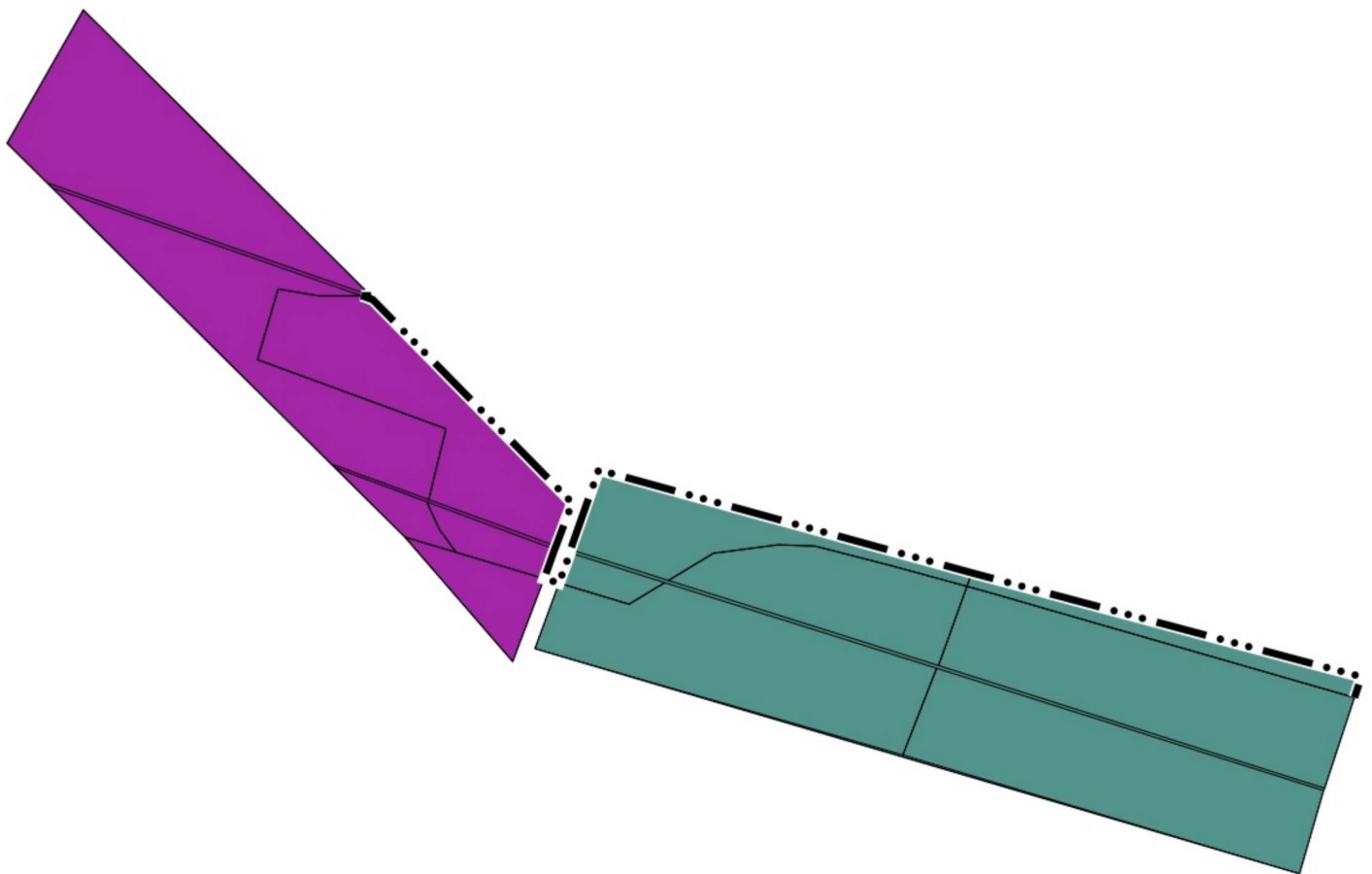
Функциональные зоны

Многофункциональная общественно-деловая зона

Зоны рекреационного назначения

**Внесение изменений в генеральный план муниципального образования -
Дядьковское сельское поселение Рязанского муниципального района
Рязанской области в части территории земельных участков с кадастровыми
номерами 62:15:0050112:268, 62:15:0050112:270, 62:15:0050112:286,
62:15:0050112:267, 62:15:0050112:269, 62:15:0050112:4173, 62:15:0050112:4175,
62:15:0050112:4176, 62:15:0050112:4174, 62:15:0050112:178, 62:15:0050112:219,
62:15:0050112:249, 62:15:0050112:248, 62:15:0050112:257, 62:15:0050112:256**

Фрагмент карты функциональных зон поселения
Масштаб 1:5000



Условные обозначения


суш.

Границы единиц административно-территориального
деления Российской Федерации

— ···· Граница населенного пункта

Функциональные зоны

 Многофункциональная общественно-деловая зона

 Зоны рекреационного назначения

ГРАФИЧЕСКОЕ ОПИСАНИЕ

местоположения границ населенных пунктов, территориальных зон, особо охраняемых природных территорий, зон с особыми условиями использования территории

Граница населенного пункта с. Дядьково

(наименование объекта местоположение границ, которого описано (далее - объект)

Раздел 1

Сведения об объекте		
№ п/п	Характеристики объекта	Описание характеристик
1	2	3
1	Местоположение объекта	<i>Российская Федерация, Рязанская область, р-н Рязанский, с/п Дядьковское, с Дядьково</i>
2	Площадь объекта ± величина погрешности определения площади (Р ± Дельта Р)	<i>8017112кв.м. ± 991кв.м.</i>
3	Иные характеристики объекта	-

Раздел 3

Сведения о местоположении измененных (уточненных) границ объекта							
1. Система координат		<u>МСК-62</u>					
2. Сведения о характерных точках границ объекта							
Обозначение характерных точек границ	Существующие координаты, м		Измененные (уточненные) координаты, м		Метод определения координат характерной точки	Средняя квадратическая погрешность положения характерной точки (Мт), м	Описание обозначения точки на местности (при наличии)
	Х	У	Х	У			
1	2	3	4	5	6	7	8
1	446189,23	1334877,07	446189,23	1334877,07	Картометрический метод	2,50	-
2	446195,61	1334889,79	446195,61	1334889,79	Картометрический метод	2,50	-
3	446264,06	1335026,27	446264,06	1335026,27	Картометрический метод	2,50	-
4	446327,17	1335152,1	446327,17	1335152,1	Картометрический метод	2,50	-
5	446345,44	1335188,53	446345,44	1335188,53	Картометрический метод	2,50	-
6	446351,09	1335199,8	446351,09	1335199,8	Картометрический метод	2,50	-
7	446350,49	1335200,11	446350,49	1335200,11	Картометрический метод	2,50	-
8	446230,34	1335254,51	446230,34	1335254,51	Картометрический метод	2,50	-
9	446136,5	1335320,41	446136,5	1335320,41	Картометрический метод	2,50	-
10	-	-	446136,49	1335320,4	Картометрический метод	2,50	-
11	446025,78	1335398,14	446025,78	1335398,14	Картометрический метод	2,50	-
12	445942,87	1335444,94	445942,87	1335444,94	Картометрический метод	2,50	-
13	-	-	445942,84	1335444,94	Картометрический метод	2,50	-
14	445904,45	1335466,61	445904,45	1335466,61	Картометрический метод	2,50	-
15	445832,49	1335486,58	445832,49	1335486,58	Картометрический метод	2,50	-
16	445830,34	1335486,78	445830,34	1335486,78	Картометрический метод	2,50	-
17	445716,56	1335518,05	445716,56	1335518,05	Картометрический метод	2,50	-
18	445699,02	1335521,08	445699,02	1335521,08	Картометрический метод	2,50	-
19	445698,47	1335520,01	445698,47	1335520,01	Картометрический метод	2,50	-
20	445564,49	1335544,22	445564,49	1335544,22	Картометрический метод	2,50	-
21	445562,97	1335544,16	445562,97	1335544,16	Картометрический метод	2,50	-
22	445439,95	1335535,33	445439,95	1335535,33	Картометрический метод	2,50	-

Сведения о местоположении измененных (уточненных) границ объекта

23	445437,12	1335534,69	445437,12	1335534,69	Картометрический метод	2,50	-
24	445330,28	1335509,21	445330,28	1335509,21	Картометрический метод	2,50	-
25	445327,67	1335507,59	445327,67	1335507,59	Картометрический метод	2,50	-
26	445213,49	1335466,34	445213,49	1335466,34	Картометрический метод	2,50	-
27	445207,7	1335464,26	445207,7	1335464,26	Картометрический метод	2,50	-
28	445177,49	1335448,58	445177,49	1335448,58	Картометрический метод	2,50	-
29	445171,13	1335432,96	445171,13	1335432,96	Картометрический метод	2,50	-
30	445162,19	1335421,91	445162,19	1335421,91	Картометрический метод	2,50	-
31	445146,13	1335413,44	445146,13	1335413,44	Картометрический метод	2,50	-
32	444616,6	1335226,75	444616,6	1335226,75	Картометрический метод	2,50	-
33	444424,01	1335158,99	444424,01	1335158,99	Картометрический метод	2,50	-
34	444213,49	1335089,99	444213,49	1335089,99	Картометрический метод	2,50	-
35	444116,93	1335055,79	444116,93	1335055,79	Картометрический метод	2,50	-
36	444132,44	1335011,16	444132,44	1335011,16	Картометрический метод	2,50	-
37	444122,56	1335008,04	444122,56	1335008,04	Картометрический метод	2,50	-
38	444116,17	1335006,03	444116,17	1335006,03	Картометрический метод	2,50	-
39	444069,85	1334991,45	444069,85	1334991,45	Картометрический метод	2,50	-
40	444046,66	1334969,2	444046,66	1334969,2	Картометрический метод	2,50	-
41	444042,08	1334964,8	444042,08	1334964,8	Картометрический метод	2,50	-
42	444030,02	1334953,22	444030,02	1334953,22	Картометрический метод	2,50	-
43	444016,16	1334940,72	444016,16	1334940,72	Картометрический метод	2,50	-
44	444014,51	1334939,24	444014,51	1334939,24	Картометрический метод	2,50	-
45	443995,62	1334922,21	443995,62	1334922,21	Картометрический метод	2,50	-
46	443963,1	1334871,77	443963,1	1334871,77	Картометрический метод	2,50	-
47	443936,14	1334800,23	443936,14	1334800,23	Картометрический метод	2,50	-
48	443936,13	1334793,73	443936,13	1334793,73	Картометрический метод	2,50	-
49	-	-	443933,48	1334801,38	Картометрический метод	2,50	-
50	-	-	443794,97	1334937,29	Картометрический метод	2,50	-
51	-	-	443765,55	1334926,24	Картометрический метод	2,50	-

Сведения о местоположении измененных (уточненных) границ объекта

52	-	-	443763,43	1334925,34	Картометрический метод	2,50	-
53	443743,37	1334918,23	443743,37	1334918,23	Картометрический метод	2,50	-
54	443740,36	1334928,26	443740,36	1334928,26	Картометрический метод	2,50	-
55	-	-	443760,98	1334935,85	Картометрический метод	2,50	-
56	-	-	443763,14	1334936,15	Картометрический метод	2,50	-
57	-	-	443817,51	1334955,34	Картометрический метод	2,50	-
58	-	-	443747,33	1335209,61	Картометрический метод	2,50	-
59	-	-	443676,59	1335475,05	Картометрический метод	2,50	-
60	443662,3	1335470,36	443662,3	1335470,36	Картометрический метод	2,50	-
61	443660,74	1335475,87	443660,74	1335475,87	Картометрический метод	2,50	-
62	443548,46	1335852,09	443548,46	1335852,09	Картометрический метод	2,50	-
63	443462,94	1336138,58	443462,94	1336138,58	Картометрический метод	2,50	-
64	443458,23	1336153,86	443458,23	1336153,86	Картометрический метод	2,50	-
65	443436,84	1336146,76	443436,84	1336146,76	Картометрический метод	2,50	-
66	443352,02	1336429,22	443352,02	1336429,22	Картометрический метод	2,50	-
67	443343,31	1336434,55	443343,31	1336434,55	Картометрический метод	2,50	-
68	443297,16	1336450,82	443297,16	1336450,82	Картометрический метод	2,50	-
69	443229,9	1336718,57	443229,9	1336718,57	Картометрический метод	2,50	-
70	443210,03	1336732,25	443210,03	1336732,25	Картометрический метод	2,50	-
71	-	-	443210,02	1336732,25	Картометрический метод	2,50	-
72	443202,97	1336737,11	443202,97	1336737,11	Картометрический метод	2,50	-
73	443142,33	1336763,17	443142,33	1336763,17	Картометрический метод	2,50	-
74	443136,04	1336785,68	443136,04	1336785,68	Картометрический метод	2,50	-
75	443132,95	1336796,75	443132,95	1336796,75	Картометрический метод	2,50	-
76	443097,09	1336925,19	443097,09	1336925,19	Картометрический метод	2,50	-
77	443129,57	1336987,39	443129,57	1336987,39	Картометрический метод	2,50	-
78	443153,91	1337045,37	443153,91	1337045,37	Картометрический метод	2,50	-
79	443078,49	1337357,52	443078,49	1337357,52	Картометрический метод	2,50	-
80	443076,71	1337364,73	443076,71	1337364,73	Картометрический метод	2,50	-

Сведения о местоположении измененных (уточненных) границ объекта

81	443042,25	1337504,3	443042,25	1337504,3	Картометрический метод	2,50	-
82	443037,06	1337525,3	443037,06	1337525,3	Картометрический метод	2,50	-
83	442991,87	1337708,32	442991,87	1337708,32	Картометрический метод	2,50	-
84	442989,49	1337717,97	442989,49	1337717,97	Картометрический метод	2,50	-
85	442985,74	1337733,14	442985,74	1337733,14	Картометрический метод	2,50	-
86	442897,8	1337909,64	442897,8	1337909,64	Картометрический метод	2,50	-
87	442878,04	1337953,03	442878,04	1337953,03	Картометрический метод	2,50	-
88	442877,21	1337954,87	442877,21	1337954,87	Картометрический метод	2,50	-
89	442856,84	1337999,59	442856,84	1337999,59	Картометрический метод	2,50	-
90	442765,32	1338181,17	442765,32	1338181,17	Картометрический метод	2,50	-
91	442727,39	1338248,69	442727,39	1338248,69	Картометрический метод	2,50	-
92	442686,17	1338303,42	442686,17	1338303,42	Картометрический метод	2,50	-
93	442624,23	1338371,12	442624,23	1338371,12	Картометрический метод	2,50	-
94	442555,81	1338427,66	442555,81	1338427,66	Картометрический метод	2,50	-
95	442554,91	1338428,32	442554,91	1338428,32	Картометрический метод	2,50	-
96	442504,85	1338464,85	442504,85	1338464,85	Картометрический метод	2,50	-
97	442478,04	1338482,27	442478,04	1338482,27	Картометрический метод	2,50	-
98	442420,31	1338527,5	442420,31	1338527,5	Картометрический метод	2,50	-
99	442508,12	1338645,66	442508,12	1338645,66	Картометрический метод	2,50	-
100	442558,2	1338973,68	442558,2	1338973,68	Картометрический метод	2,50	-
101	442468,38	1338991,16	442468,38	1338991,16	Картометрический метод	2,50	-
102	442378,56	1339008,64	442378,56	1339008,64	Картометрический метод	2,50	-
103	442288,75	1339026,12	442288,75	1339026,12	Картометрический метод	2,50	-
104	442262,36	1338959,71	442262,36	1338959,71	Картометрический метод	2,50	-
105	442265,76	1339016,39	442265,76	1339016,39	Картометрический метод	2,50	-
106	442255,38	1339066,88	442255,38	1339066,88	Картометрический метод	2,50	-
107	442237,42	1339094,02	442237,42	1339094,02	Картометрический метод	2,50	-
108	442187,32	1339135,73	442187,32	1339135,73	Картометрический метод	2,50	-
109	442158,06	1339149,81	442158,06	1339149,81	Картометрический метод	2,50	-

Сведения о местоположении измененных (уточненных) границ объекта

110	442151,84	1339157,09	442151,84	1339157,09	Картометрический метод	2,50	-
111	442094,85	1339223,87	442094,85	1339223,87	Картометрический метод	2,50	-
112	442075,02	1339244,1	442075,02	1339244,1	Картометрический метод	2,50	-
113	442062,84	1339257,08	442062,84	1339257,08	Картометрический метод	2,50	-
114	442002,71	1339341,69	442002,71	1339341,69	Картометрический метод	2,50	-
115	441949,62	1339426,43	441949,62	1339426,43	Картометрический метод	2,50	-
116	441966,44	1339465,03	441966,44	1339465,03	Картометрический метод	2,50	-
117	441957,46	1339504,95	441957,46	1339504,95	Картометрический метод	2,50	-
118	441952,28	1339586,37	441952,28	1339586,37	Картометрический метод	2,50	-
119	441938,09	1339584,74	441938,09	1339584,74	Картометрический метод	2,50	-
120	441924,94	1339586,97	441924,94	1339586,97	Картометрический метод	2,50	-
121	441905,13	1339632,88	441905,13	1339632,88	Картометрический метод	2,50	-
122	441872,4	1339621,7	441872,4	1339621,7	Картометрический метод	2,50	-
123	441829,26	1339623,15	441829,26	1339623,15	Картометрический метод	2,50	-
124	441810,85	1339631,67	441810,85	1339631,67	Картометрический метод	2,50	-
125	441795,81	1339640,16	441795,81	1339640,16	Картометрический метод	2,50	-
126	441780,99	1339652,83	441780,99	1339652,83	Картометрический метод	2,50	-
127	441763,42	1339665,54	441763,42	1339665,54	Картометрический метод	2,50	-
128	441743,31	1339675,75	441743,31	1339675,75	Картометрический метод	2,50	-
129	441725,7	1339683,42	441725,7	1339683,42	Картометрический метод	2,50	-
130	441696,57	1339673,97	441696,57	1339673,97	Картометрический метод	2,50	-
131	441695,35	1339673,58	441695,35	1339673,58	Картометрический метод	2,50	-
132	441695,44	1339671,83	441695,44	1339671,83	Картометрический метод	2,50	-
133	441682,71	1339647,5	441682,71	1339647,5	Картометрический метод	2,50	-
134	441676,28	1339633,5	441676,28	1339633,5	Картометрический метод	2,50	-
135	441680,69	1339619,45	441680,69	1339619,45	Картометрический метод	2,50	-
136	441653,29	1339575,25	441653,29	1339575,25	Картометрический метод	2,50	-
137	441675,01	1339562,83	441675,01	1339562,83	Картометрический метод	2,50	-
138	441675,01	1339532,09	441675,01	1339532,09	Картометрический метод	2,50	-

Сведения о местоположении измененных (уточненных) границ объекта

139	441669,23	1339520,82	441669,23	1339520,82	Картометрический метод	2,50	-
140	441650,27	1339501,46	441650,27	1339501,46	Картометрический метод	2,50	-
141	441637,6	1339490,48	441637,6	1339490,48	Картометрический метод	2,50	-
142	441626,91	1339477,42	441626,91	1339477,42	Картометрический метод	2,50	-
143	441618,54	1339465,63	441618,54	1339465,63	Картометрический метод	2,50	-
144	441607,81	1339449,27	441607,81	1339449,27	Картометрический метод	2,50	-
145	441595,04	1339427,11	441595,04	1339427,11	Картометрический метод	2,50	-
146	441585,16	1339407,46	441585,16	1339407,46	Картометрический метод	2,50	-
147	441584,46	1339398,87	441584,46	1339398,87	Картометрический метод	2,50	-
148	441588,25	1339395,48	441588,25	1339395,48	Картометрический метод	2,50	-
149	441585,26	1339390,69	441585,26	1339390,69	Картометрический метод	2,50	-
150	441572,74	1339397,88	441572,74	1339397,88	Картометрический метод	2,50	-
151	441334,55	1339522,99	441334,55	1339522,99	Картометрический метод	2,50	-
152	441310,37	1339526,74	441310,37	1339526,74	Картометрический метод	2,50	-
153	441159,9	1339568,16	441159,9	1339568,16	Картометрический метод	2,50	-
154	441109,6	1339552,69	441109,6	1339552,69	Картометрический метод	2,50	-
155	441074,71	1339541,97	441074,71	1339541,97	Картометрический метод	2,50	-
156	441024,27	1339522,21	441024,27	1339522,21	Картометрический метод	2,50	-
157	441015,05	1339518,58	441015,05	1339518,58	Картометрический метод	2,50	-
158	440990,07	1339508,81	440990,07	1339508,81	Картометрический метод	2,50	-
159	440960,91	1339497,39	440960,91	1339497,39	Картометрический метод	2,50	-
160	440933,39	1339486,61	440933,39	1339486,61	Картометрический метод	2,50	-
161	440930,44	1339493,06	440930,44	1339493,06	Картометрический метод	2,50	-
162	440916,1	1339486,39	440916,1	1339486,39	Картометрический метод	2,50	-
163	440810,87	1339474,3	440810,87	1339474,3	Картометрический метод	2,50	-
164	440809,69	1339501,95	440809,69	1339501,95	Картометрический метод	2,50	-
165	440806,83	1339504,68	440806,83	1339504,68	Картометрический метод	2,50	-
166	440789,39	1339535,94	440789,39	1339535,94	Картометрический метод	2,50	-
167	440770,82	1339570,75	440770,82	1339570,75	Картометрический метод	2,50	-

Сведения о местоположении измененных (уточненных) границ объекта

168	440979,81	1339689,05	440979,81	1339689,05	Картометрический метод	2,50	-
169	440989,6	1339692,95	440989,6	1339692,95	Картометрический метод	2,50	-
170	440954,28	1339777,17	440954,28	1339777,17	Картометрический метод	2,50	-
171	441022,93	1339793,13	441022,93	1339793,13	Картометрический метод	2,50	-
172	441064,05	1339803,51	441064,05	1339803,51	Картометрический метод	2,50	-
173	441067,17	1339808,88	441067,17	1339808,88	Картометрический метод	2,50	-
174	441071,99	1339816,1	441071,99	1339816,1	Картометрический метод	2,50	-
175	441087,24	1339817,51	441087,24	1339817,51	Картометрический метод	2,50	-
176	441110,32	1339822,56	441110,32	1339822,56	Картометрический метод	2,50	-
177	441137,03	1339828,4	441137,03	1339828,4	Картометрический метод	2,50	-
178	441190,73	1339839,13	441190,73	1339839,13	Картометрический метод	2,50	-
179	441237,98	1339848,98	441237,98	1339848,98	Картометрический метод	2,50	-
180	441372,48	1339878,55	441372,48	1339878,55	Картометрический метод	2,50	-
181	441418,04	1339889,03	441418,04	1339889,03	Картометрический метод	2,50	-
182	441427,95	1339890,02	441427,95	1339890,02	Картометрический метод	2,50	-
183	441467,7	1339887,36	441467,7	1339887,36	Картометрический метод	2,50	-
184	441516,94	1339887,76	441516,94	1339887,76	Картометрический метод	2,50	-
185	441546,94	1339887,12	441546,94	1339887,12	Картометрический метод	2,50	-
186	441607,72	1339888,04	441607,72	1339888,04	Картометрический метод	2,50	-
187	441676,35	1339887,95	441676,35	1339887,95	Картометрический метод	2,50	-
188	441703,18	1339888,1	441703,18	1339888,1	Картометрический метод	2,50	-
189	441727,46	1339895,51	441727,46	1339895,51	Картометрический метод	2,50	-
190	441730,39	1339899,27	441730,39	1339899,27	Картометрический метод	2,50	-
191	441738,67	1339923,13	441738,67	1339923,13	Картометрический метод	2,50	-
192	441741,6	1339931,35	441741,6	1339931,35	Картометрический метод	2,50	-
193	441747,82	1339962,45	441747,82	1339962,45	Картометрический метод	2,50	-
194	441749,92	1339971,91	441749,92	1339971,91	Картометрический метод	2,50	-
195	441754,68	1339992,06	441754,68	1339992,06	Картометрический метод	2,50	-
196	441757,01	1340001,96	441757,01	1340001,96	Картометрический метод	2,50	-

Сведения о местоположении измененных (уточненных) границ объекта

197	441761,76	1340021,76	441761,76	1340021,76	Картометрический метод	2,50	-
198	441759,37	1340040,37	441759,37	1340040,37	Картометрический метод	2,50	-
199	441759,15	1340042,05	441759,15	1340042,05	Картометрический метод	2,50	-
200	441757	1340057,14	441757	1340057,14	Картометрический метод	2,50	-
201	441753,85	1340083,66	441753,85	1340083,66	Картометрический метод	2,50	-
202	441752,92	1340090,63	441752,92	1340090,63	Картометрический метод	2,50	-
203	441752,75	1340094,43	441752,75	1340094,43	Картометрический метод	2,50	-
204	441751,36	1340124,45	441751,36	1340124,45	Картометрический метод	2,50	-
205	441751,28	1340126,2	441751,28	1340126,2	Картометрический метод	2,50	-
206	441751,34	1340128,78	441751,34	1340128,78	Картометрический метод	2,50	-
207	441770,87	1340132,07	441770,87	1340132,07	Картометрический метод	2,50	-
208	441779,63	1340252,63	441779,63	1340252,63	Картометрический метод	2,50	-
209	441739,68	1340356,67	441739,68	1340356,67	Картометрический метод	2,50	-
210	441676,09	1340360,05	441676,09	1340360,05	Картометрический метод	2,50	-
211	441153,96	1340387,81	441153,96	1340387,81	Картометрический метод	2,50	-
212	440924,06	1340400,03	440924,06	1340400,03	Картометрический метод	2,50	-
213	440910,02	1340400,62	440910,02	1340400,62	Картометрический метод	2,50	-
214	440731,83	1340018,99	440731,83	1340018,99	Картометрический метод	2,50	-
215	440636,04	1339834,77	440636,04	1339834,77	Картометрический метод	2,50	-
216	440621,19	1339796,2	440621,19	1339796,2	Картометрический метод	2,50	-
217	440610,54	1339775,64	440610,54	1339775,64	Картометрический метод	2,50	-
218	440569,5	1339696,17	440569,5	1339696,17	Картометрический метод	2,50	-
219	440567,4	1339692,13	440567,4	1339692,13	Картометрический метод	2,50	-
220	440372,14	1339314,89	440372,14	1339314,89	Картометрический метод	2,50	-
221	440220,63	1339002,45	440220,63	1339002,45	Картометрический метод	2,50	-
222	440138,52	1338852,24	440138,52	1338852,24	Картометрический метод	2,50	-
223	440143,76	1338852,11	440143,76	1338852,11	Картометрический метод	2,50	-
224	440147	1338851,79	440147	1338851,79	Картометрический метод	2,50	-
225	440160,97	1338850,41	440160,97	1338850,41	Картометрический метод	2,50	-

Сведения о местоположении измененных (уточненных) границ объекта

226	440198,69	1338867,93	440198,69	1338867,93	Картометрический метод	2,50	-
227	440287,15	1338916,35	440287,15	1338916,35	Картометрический метод	2,50	-
228	440333,1	1338947,24	440333,1	1338947,24	Картометрический метод	2,50	-
229	440378,58	1338912,33	440378,58	1338912,33	Картометрический метод	2,50	-
230	440389,39	1338908,08	440389,39	1338908,08	Картометрический метод	2,50	-
231	440410,84	1338922,48	440410,84	1338922,48	Картометрический метод	2,50	-
232	440444,3	1338928,11	440444,3	1338928,11	Картометрический метод	2,50	-
233	440478,81	1338944,51	440478,81	1338944,51	Картометрический метод	2,50	-
234	440502,53	1338962,94	440502,53	1338962,94	Картометрический метод	2,50	-
235	440515,41	1338978,52	440515,41	1338978,52	Картометрический метод	2,50	-
236	440518,58	1339007,87	440518,58	1339007,87	Картометрический метод	2,50	-
237	440511	1339046,12	440511	1339046,12	Картометрический метод	2,50	-
238	440508,13	1339049,66	440508,13	1339049,66	Картометрический метод	2,50	-
239	440535,22	1339067,22	440535,22	1339067,22	Картометрический метод	2,50	-
240	440723,36	1339059,54	440723,36	1339059,54	Картометрический метод	2,50	-
241	440725,6	1339048,46	440725,6	1339048,46	Картометрический метод	2,50	-
242	440739,29	1339038,57	440739,29	1339038,57	Картометрический метод	2,50	-
243	440757,8	1339016,88	440757,8	1339016,88	Картометрический метод	2,50	-
244	440770,52	1339010,92	440770,52	1339010,92	Картометрический метод	2,50	-
245	440780,38	1339015,75	440780,38	1339015,75	Картометрический метод	2,50	-
246	440789,35	1339031,34	440789,35	1339031,34	Картометрический метод	2,50	-
247	440800,43	1339039,1	440800,43	1339039,1	Картометрический метод	2,50	-
248	440818,92	1339055,86	440818,92	1339055,86	Картометрический метод	2,50	-
249	440934,11	1339051,01	440934,11	1339051,01	Картометрический метод	2,50	-
250	440936,84	1339039,08	440936,84	1339039,08	Картометрический метод	2,50	-
251	440958,38	1339034,02	440958,38	1339034,02	Картометрический метод	2,50	-
252	440967,18	1339027,76	440967,18	1339027,76	Картометрический метод	2,50	-
253	440974,96	1339019,21	440974,96	1339019,21	Картометрический метод	2,50	-
254	440983,68	1339003,47	440983,68	1339003,47	Картометрический метод	2,50	-

Сведения о местоположении измененных (уточненных) границ объекта

255	441014,83	1338970,93	441014,83	1338970,93	Картометрический метод	2,50	-
256	441032,57	1338980,59	441032,57	1338980,59	Картометрический метод	2,50	-
257	441055,18	1338986,3	441055,18	1338986,3	Картометрический метод	2,50	-
258	441083,55	1338974,34	441083,55	1338974,34	Картометрический метод	2,50	-
259	441098,43	1338954,97	441098,43	1338954,97	Картометрический метод	2,50	-
260	441118,59	1339031,57	441118,59	1339031,57	Картометрический метод	2,50	-
261	441200,75	1339015,48	441200,75	1339015,48	Картометрический метод	2,50	-
262	441225,4	1339012,86	441225,4	1339012,86	Картометрический метод	2,50	-
263	441237,66	1339013,66	441237,66	1339013,66	Картометрический метод	2,50	-
264	441290,04	1339001,08	441290,04	1339001,08	Картометрический метод	2,50	-
265	441343,86	1338986,59	441343,86	1338986,59	Картометрический метод	2,50	-
266	441358,18	1338989,78	441358,18	1338989,78	Картометрический метод	2,50	-
267	441370,44	1338996,47	441370,44	1338996,47	Картометрический метод	2,50	-
268	441385,72	1339004,9	441385,72	1339004,9	Картометрический метод	2,50	-
269	441399,1	1339003,95	441399,1	1339003,95	Картометрический метод	2,50	-
270	441392,73	1338949,5	441392,73	1338949,5	Картометрический метод	2,50	-
271	441423,78	1338925,78	441423,78	1338925,78	Картометрический метод	2,50	-
272	441446,66	1338904,49	441446,66	1338904,49	Картометрический метод	2,50	-
273	441494,79	1338876,74	441494,79	1338876,74	Картометрический метод	2,50	-
274	441525,04	1338844,42	441525,04	1338844,42	Картометрический метод	2,50	-
275	441583,31	1338795,86	441583,31	1338795,86	Картометрический метод	2,50	-
276	441622,63	1338762,75	441622,63	1338762,75	Картометрический метод	2,50	-
277	441638,87	1338746,83	441638,87	1338746,83	Картометрический метод	2,50	-
278	441664,84	1338713,74	441664,84	1338713,74	Картометрический метод	2,50	-
279	441708,37	1338665,31	441708,37	1338665,31	Картометрический метод	2,50	-
280	441708,21	1338656,55	441708,21	1338656,55	Картометрический метод	2,50	-
281	441703,27	1338639,36	441703,27	1338639,36	Картометрический метод	2,50	-
282	441682,26	1338597,96	441682,26	1338597,96	Картометрический метод	2,50	-
283	441672,7	1338567,71	441672,7	1338567,71	Картометрический метод	2,50	-

Сведения о местоположении измененных (уточненных) границ объекта

284	441663,43	1338522,6	441663,43	1338522,6	Картометрический метод	2,50	-
285	441657,74	1338509,76	441657,74	1338509,76	Картометрический метод	2,50	-
286	441650,41	1338499,57	441650,41	1338499,57	Картометрический метод	2,50	-
287	441629,88	1338477,13	441629,88	1338477,13	Картометрический метод	2,50	-
288	441623,19	1338469,48	441623,19	1338469,48	Картометрический метод	2,50	-
289	441619,05	1338462	441619,05	1338462	Картометрический метод	2,50	-
290	441612,06	1338461,62	441612,06	1338461,62	Картометрический метод	2,50	-
291	441604	1338462,89	441604	1338462,89	Картометрический метод	2,50	-
292	441641,7	1338267,35	441641,7	1338267,35	Картометрический метод	2,50	-
293	441440,98	1338194,91	441440,98	1338194,91	Картометрический метод	2,50	-
294	441502,33	1338133,86	441502,33	1338133,86	Картометрический метод	2,50	-
295	441566,58	1338070,04	441566,58	1338070,04	Картометрический метод	2,50	-
296	441797,51	1338165,36	441797,51	1338165,36	Картометрический метод	2,50	-
297	441833,96	1338110,92	441833,96	1338110,92	Картометрический метод	2,50	-
298	441841,43	1338099,75	441841,43	1338099,75	Картометрический метод	2,50	-
299	441866,66	1338062,07	441866,66	1338062,07	Картометрический метод	2,50	-
300	441886,61	1338068,25	441886,61	1338068,25	Картометрический метод	2,50	-
301	441956,37	1337953,19	441956,37	1337953,19	Картометрический метод	2,50	-
302	441955,39	1337567,03	441955,39	1337567,03	Картометрический метод	2,50	-
303	441969,6	1337426,76	441969,6	1337426,76	Картометрический метод	2,50	-
304	441965,57	1337427,62	441965,57	1337427,62	Картометрический метод	2,50	-
305	441963,33	1337392,53	441963,33	1337392,53	Картометрический метод	2,50	-
306	441962,9	1337392,62	441962,9	1337392,62	Картометрический метод	2,50	-
307	441962,09	1337360,22	441962,09	1337360,22	Картометрический метод	2,50	-
308	441976,36	1337359,59	441976,36	1337359,59	Картометрический метод	2,50	-
309	441978,03	1337343,07	441978,03	1337343,07	Картометрический метод	2,50	-
310	441967,44	1337345,35	441967,44	1337345,35	Картометрический метод	2,50	-
311	441965	1337284,24	441965	1337284,24	Картометрический метод	2,50	-
312	441984,93	1337275,42	441984,93	1337275,42	Картометрический метод	2,50	-

Сведения о местоположении измененных (уточненных) границ объекта

313	441988,03	1337244,87	441988,03	1337244,87	Картометрический метод	2,50	-
314	442001,13	1337115,52	442001,13	1337115,52	Картометрический метод	2,50	-
315	442330,29	1337117,38	442330,29	1337117,38	Картометрический метод	2,50	-
316	442397,91	1336846,63	442397,91	1336846,63	Картометрический метод	2,50	-
317	442474,67	1336507,92	442474,67	1336507,92	Картометрический метод	2,50	-
318	442557,65	1336463,18	442557,65	1336463,18	Картометрический метод	2,50	-
319	442585,77	1336424,64	442585,77	1336424,64	Картометрический метод	2,50	-
320	442405,34	1336345,94	442405,34	1336345,94	Картометрический метод	2,50	-
321	442534,98	1335867,8	442534,98	1335867,8	Картометрический метод	2,50	-
322	442652,57	1335462,97	442652,57	1335462,97	Картометрический метод	2,50	-
323	442795,93	1334988,8	442795,93	1334988,8	Картометрический метод	2,50	-
324	442973,39	1335028,72	442973,39	1335028,72	Картометрический метод	2,50	-
325	443126,57	1335016,99	443126,57	1335016,99	Картометрический метод	2,50	-
326	443286,2	1334998,43	443286,2	1334998,43	Картометрический метод	2,50	-
327	443478,67	1334891,92	443478,67	1334891,92	Картометрический метод	2,50	-
328	443844,82	1334514,58	443844,82	1334514,58	Картометрический метод	2,50	-
329	444283,61	1334066,55	444283,61	1334066,55	Картометрический метод	2,50	-
330	444521,54	1333921,36	444521,54	1333921,36	Картометрический метод	2,50	-
331	444779,74	1333942,75	444779,74	1333942,75	Картометрический метод	2,50	-
332	444954,76	1334037,03	444954,76	1334037,03	Картометрический метод	2,50	-
333	445221,93	1334180,96	445221,93	1334180,96	Картометрический метод	2,50	-
334	445712,76	1334462,03	445712,76	1334462,03	Картометрический метод	2,50	-
335	445933,88	1334610,91	445933,88	1334610,91	Картометрический метод	2,50	-
336	446039,47	1334720,96	446039,47	1334720,96	Картометрический метод	2,50	-
337	446113,85	1334798,49	446113,85	1334798,49	Картометрический метод	2,50	-
1	446189,23	1334877,07	446189,23	1334877,07	Картометрический метод	2,50	-

3. Сведения о характерных точках части (частей) границы объекта

Часть № _

Обозначение характер	Существующие координаты, м	Измененные (уточненные) координаты, м	Метод определения	Средняя квадратическая погрешность	Описание обозначения точки на
----------------------	----------------------------	---------------------------------------	-------------------	------------------------------------	-------------------------------

