



**ГЛАВНОЕ УПРАВЛЕНИЕ АРХИТЕКТУРЫ И ГРАДОСТРОИТЕЛЬСТВА
РЯЗАНСКОЙ ОБЛАСТИ**

ПОСТАНОВЛЕНИЕ

«29» января 2024 г.

№ 22-н

Об утверждении изменений в правила землепользования и застройки
муниципального образования – Задубровское сельское поселение
Шиловского муниципального района Рязанской области

На основании статей 32, 33 Градостроительного кодекса Российской Федерации, статьи 2 Закона Рязанской области от 28.12.2018 № 106-ОЗ «О перераспределении отдельных полномочий в области градостроительной деятельности между органами местного самоуправления муниципальных образований Рязанской области и органами государственной власти Рязанской области», с учетом заключения о результатах общественных обсуждений от 15.12.2023 по проекту внесения изменений в правила землепользования и застройки муниципального образования – Задубровское сельское поселение Шиловского муниципального района Рязанской области, руководствуясь постановлением Правительства Рязанской области от 06.08.2008 № 153 «Об утверждении Положения о главном управлении архитектуры и градостроительства Рязанской области», главное управление архитектуры и градостроительства Рязанской области ПОСТАНОВЛЯЕТ:

1. Утвердить изменения в правила землепользования и застройки муниципального образования – Задубровское сельское поселение Шиловского муниципального района Рязанской области, утвержденные постановлением главного управления архитектуры и градостроительства Рязанской области от 19.12.2022 № 775-п «Об утверждении правил землепользования и застройки муниципального образования – Задубровское сельское поселение Шиловского муниципального района Рязанской области»:

1) в приложении № 1 согласно приложению № 1 к настоящему постановлению;

2) в приложении № 2:

- описание местоположения границ территориальной зоны «1 Жилые зоны (населенный пункт с. Константиново)» изложить в редакции согласно приложению № 2 к настоящему постановлению;

- описание местоположения границ территориальной зоны «1 Жилые зоны (населенный пункт с. Крутицы)» изложить в редакции согласно приложению № 3 к настоящему постановлению;

- описание местоположения границ территориальной зоны «4.2 Зона сельскохозяйственного использования вне границ населенных пунктов» изложить в редакции согласно приложению № 4 к настоящему постановлению.

2. Настоящее постановление вступает в силу со дня его официального опубликования.

3. Государственному казенному учреждению Рязанской области «Центр градостроительного развития Рязанской области»:

1) обеспечить доступ к изменениям в правила землепользования и застройки муниципального образования – Задубровское сельское поселение Шиловского муниципального района Рязанской области в федеральной государственной информационной системе территориального планирования и размещение в государственных информационных системах обеспечения градостроительной деятельности в соответствии с требованиями Градостроительного кодекса Российской Федерации;

2) подготовить, заверить усиленной квалифицированной электронной подписью и направить в территориальный орган федерального органа исполнительной власти, уполномоченный Правительством Российской Федерации на осуществление государственного кадастрового учета, государственной регистрации прав, ведение Единого государственного реестра недвижимости, сведения о границах территориальных зон для внесения в Единый государственный реестр недвижимости в соответствии с Федеральным законом от 13.07.2015 № 218-ФЗ «О государственной регистрации недвижимости».

4. Отделу кадровой работы и делопроизводства обеспечить:

1) государственную регистрацию настоящего постановления в правовом департаменте аппарата Губернатора и Правительства Рязанской области;


2) опубликование настоящего постановления в сетевом издании «Рязанские ведомости» (www.rv-gyazan.ru) и на официальном интернет-портале правовой информации (www.pravo.gov.ru).

5. Отделу информационного обеспечения градостроительной деятельности разместить настоящее постановление на официальном сайте главного управления архитектуры и градостроительства Рязанской области в сети «Интернет».

6. Предложить главе муниципального образования – Шиловский муниципальный район Рязанской области, главе муниципального образования – Задубровское сельское поселение Шиловского муниципального района Рязанской области обеспечить размещение настоящего постановления на официальном сайте муниципального образования в сети «Интернет», публикацию в средствах массовой информации.

7. Контроль за исполнением настоящего постановления возложить на заместителя начальника главного управления архитектуры и градостроительства Рязанской области Т.С. Попкову.

Начальник

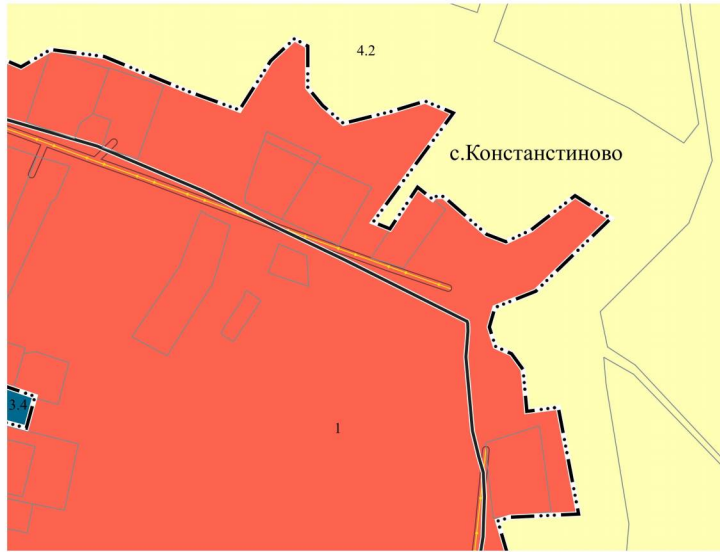
A handwritten signature in black ink, consisting of several loops and a long horizontal stroke, positioned between the word 'Начальник' and the name 'Р.В. Шашкин'.

Р.В. Шашкин

Внесение изменений в правила землепользования и застройки муниципального образования - Задубровское сельское поселение Шиловского муниципального района Рязанской области с целью внесения сведений в ЕГРН о границах территориальных зон "Жилые зоны" населенных пунктов с. Константиново и с. Крутицы

Приложение №1
к постановлению главного управления
архитектуры и градостроительства
Рязанской области
от 29 января 2024 г. № 22-п

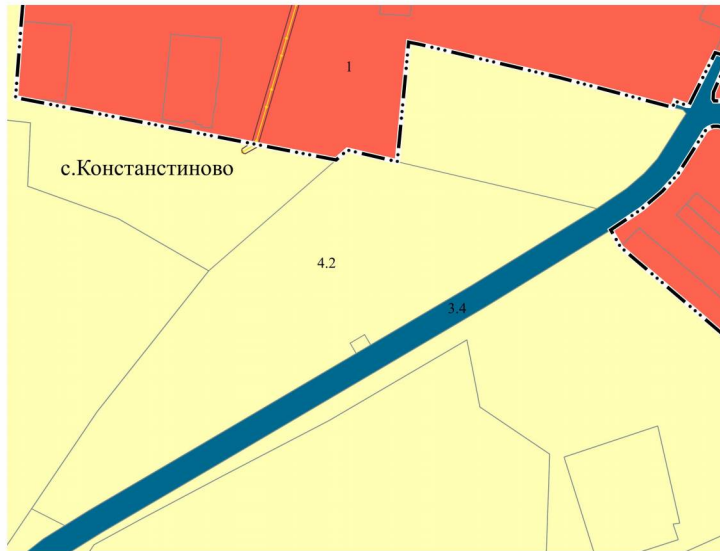
Фрагмент карты градостроительного зонирования
Масштаб 1:2000



Условные обозначения

- Границы единиц административно-территориального деления Российской Федерации
- Граница населенного пункта
- ··· Улично-дорожная сеть сельского населенного пункта
- Улица в жилой застройке
- Охранная зона инженерных коммуникаций
- Охранная зона объектов электросетевого хозяйства
- Линии электропередачи
- Линии электропередачи 6 кВ
- Территориальные зоны
- Жилые зоны
- Зона транспортной инфраструктуры
- Зоны сельскохозяйственного использования

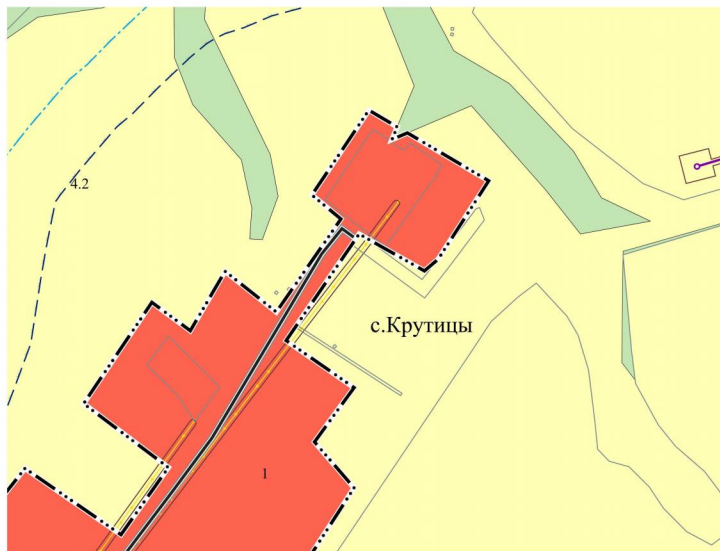
Фрагмент карты градостроительного зонирования
Масштаб 1:2000



Условные обозначения

- Границы единиц административно-территориального деления Российской Федерации
- Граница населенного пункта
- Охранная зона инженерных коммуникаций
- Охранная зона объектов электросетевого хозяйства
- Линии электропередачи
- Линии электропередачи 6 кВ
- Территориальные зоны
- Жилые зоны
- Зона транспортной инфраструктуры
- Зоны сельскохозяйственного использования

Фрагмент карты градостроительного зонирования
Масштаб 1:2000



Условные обозначения

- Границы единиц административно-территориального деления Российской Федерации
- Граница населенного пункта
- ··· Улично-дорожная сеть сельского населенного пункта
- Улица в жилой застройке
- Охранная зона инженерных коммуникаций
- Охранная зона газопроводов и систем газоснабжения
- Охранная зона объектов электросетевого хозяйства
- Водоохранная зона
- ▭ Водоохранная зона
- Прибрежные защитные полосы
- ▭ Прибрежная защитная полоса
- Линии электропередачи
- Линии электропередачи 6 кВ
- Газопровод распределительный высокого давления
- Территориальные зоны
- Жилые зоны
- Зоны сельскохозяйственного использования
- Земли, на которые градостроительные регламенты не распространяются
- Земли лесного фонда

«ГРАФИЧЕСКОЕ ОПИСАНИЕ

местоположения границ населенных пунктов, территориальных
зон, особо охраняемых природных территорий, зон с особыми
условиями использования территории

1 Жилые зоны (населённый пункт с. Константиново)

(наименование объекта местоположение границ, которого описано (далее - объект)

Раздел 1

Сведения об объекте		
№ п/п	Характеристики объекта	Описание характеристик
1	2	3
1	Местоположение объекта	<i>Российская Федерация, Рязанская область, р-н Шиловский, с/п Задубровское, с Константиново</i>
2	Площадь объекта ± величина погрешности определения площади (Р ± Дельта Р)	<i>1233020кв.м. ± 775кв.м.</i>
3	Иные характеристики объекта	<i>Номер зоны:</i>

Раздел 2

Сведения о местоположении границ объекта					
1. Система координат <u>МСК-62</u>					
2. Сведения о характерных точках границ объекта					
Обозначение характерных точек границ	Координаты, м		Метод определения координат характерной точки	Средняя квадратическая погрешность положения характерной точки (Мт), м	Описание обозначения точки на местности (при наличии)
	X	Y			
1	2	3	4	5	6
ЗУ1(1)					
1	411031,19	2198306,02	Картометрический метод	2,50	-
2	411016,29	2198358,64	Картометрический метод	2,50	-
3	411013,44	2198363,15	Картометрический метод	2,50	-
4	410952,86	2198343,56	Картометрический метод	2,50	-
5	410908,46	2198455,61	Картометрический метод	2,50	-
6	410981,27	2198484,5	Картометрический метод	2,50	-
7	410964,14	2198515,54	Картометрический метод	2,50	-
8	410935,56	2198505,64	Картометрический метод	2,50	-
9	410909,84	2198562,79	Картометрический метод	2,50	-
10	410920	2198567,87	Картометрический метод	2,50	-
11	410901,42	2198608,67	Картометрический метод	2,50	-
12	410835,23	2198573,59	Картометрический метод	2,50	-
13	410826,81	2198589,46	Картометрический метод	2,50	-
14	410815,22	2198603,91	Картометрический метод	2,50	-
15	410792,36	2198622,32	Картометрический метод	2,50	-
16	410668,54	2198566,12	Картометрический метод	2,50	-
17	410680,29	2198541,53	Картометрический метод	2,50	-
18	410711,9	2198479,07	Картометрический метод	2,50	-
19	410730,6	2198458,08	Картометрический метод	2,50	-
20	410766,01	2198402,94	Картометрический метод	2,50	-
21	410805,84	2198337,19	Картометрический метод	2,50	-
22	410825,07	2198303,56	Картометрический метод	2,50	-
23	410837,93	2198273,71	Картометрический метод	2,50	-
24	410843,96	2198276,09	Картометрический метод	2,50	-
25	410880,15	2198232,43	Картометрический метод	2,50	-
26	410951,75	2198261,64	Картометрический метод	2,50	-
27	410950,96	2198275,46	Картометрический метод	2,50	-
28	410971,81	2198283,89	Картометрический метод	2,50	-
1	411031,19	2198306,02	Картометрический метод	2,50	-
ЗУ1(2)					
29	410666,03	2198662,04	Картометрический метод	2,50	-
30	410680,13	2198670,91	Картометрический метод	2,50	-
31	410699,02	2198682,83	Картометрический метод	2,50	-
32	410738,01	2198707,4	Картометрический метод	2,50	-
33	410760,35	2198721,48	Картометрический метод	2,50	-
34	410856,82	2198819,47	Картометрический метод	2,50	-
35	410823,62	2198895,9	Картометрический метод	2,50	-
36	410820,48	2198903,12	Картометрический метод	2,50	-

Сведения о местоположении границ объекта

37	410834,8	2198916,32	Картометрический метод	2,50	-
38	410823,78	2198930,63	Картометрический метод	2,50	-
39	410810,57	2198918,53	Картометрический метод	2,50	-
40	410805,9	2198927,08	Картометрический метод	2,50	-
41	410803,96	2198930,63	Картометрический метод	2,50	-
42	410814,97	2198939,44	Картометрический метод	2,50	-
43	410809,47	2198954,85	Картометрический метод	2,50	-
44	410806,12	2198952,99	Картометрический метод	2,50	-
45	410803,75	2198957,33	Картометрический метод	2,50	-
46	410815,47	2198961,93	Картометрический метод	2,50	-
47	410815,92	2198962,6	Картометрический метод	2,50	-
48	410803,17	2198988,84	Картометрический метод	2,50	-
49	410794,82	2198984,18	Картометрический метод	2,50	-
50	410797,4	2198986,67	Картометрический метод	2,50	-
51	410787,16	2199000,51	Картометрический метод	2,50	-
52	410782,47	2199006,85	Картометрический метод	2,50	-
53	410766,62	2198994,69	Картометрический метод	2,50	-
54	410753,51	2199007,14	Картометрический метод	2,50	-
55	410719,52	2199051,18	Картометрический метод	2,50	-
56	410718,2	2199052,5	Картометрический метод	2,50	-
57	410721,73	2199057,44	Картометрический метод	2,50	-
58	410728,6	2199061,24	Картометрический метод	2,50	-
59	410751,53	2199071,86	Картометрический метод	2,50	-
60	410774,08	2199084,35	Картометрический метод	2,50	-
61	410782,52	2199096,46	Картометрический метод	2,50	-
62	410785,75	2199102,49	Картометрический метод	2,50	-
63	410788,24	2199107,08	Картометрический метод	2,50	-
64	410787,31	2199125,52	Картометрический метод	2,50	-
65	410775,94	2199165,41	Картометрический метод	2,50	-
66	410755,96	2199195,28	Картометрический метод	2,50	-
67	410746,95	2199198,86	Картометрический метод	2,50	-
68	410734,6	2199221	Картометрический метод	2,50	-
69	410725,32	2199226,4	Картометрический метод	2,50	-
70	410702,42	2199262,11	Картометрический метод	2,50	-
71	410741,46	2199285,84	Картометрический метод	2,50	-
72	410738,47	2199290,78	Картометрический метод	2,50	-
73	410747,88	2199298,24	Картометрический метод	2,50	-
74	410748,94	2199302,82	Картометрический метод	2,50	-
75	410747,17	2199309,52	Картометрический метод	2,50	-
76	410735,68	2199327,13	Картометрический метод	2,50	-
77	410743,14	2199334,95	Картометрический метод	2,50	-
78	410723,01	2199360,29	Картометрический метод	2,50	-
79	410709,96	2199359,17	Картометрический метод	2,50	-
80	410679,73	2199401,62	Картометрический метод	2,50	-
81	410666,08	2199399,56	Картометрический метод	2,50	-
82	410612,26	2199356,69	Картометрический метод	2,50	-
83	410602,56	2199366,77	Картометрический метод	2,50	-
84	410622,19	2199388,88	Картометрический метод	2,50	-
85	410635,93	2199413,53	Картометрический метод	2,50	-
86	410624,75	2199428,43	Картометрический метод	2,50	-
87	410663,08	2199479,04	Картометрический метод	2,50	-

Сведения о местоположении границ объекта

88	410635,55	2199501,06	Картометрический метод	2,50	-
89	410608,57	2199464,73	Картометрический метод	2,50	-
90	410579,39	2199486,2	Картометрический метод	2,50	-
91	410610,67	2199542,59	Картометрический метод	2,50	-
92	410583,37	2199566,4	Картометрический метод	2,50	-
93	410570,51	2199567,51	Картометрический метод	2,50	-
94	410558,37	2199567,64	Картометрический метод	2,50	-
95	410551,46	2199566,08	Картометрический метод	2,50	-
96	410543,04	2199567,35	Картометрический метод	2,50	-
97	410504,79	2199591,29	Картометрический метод	2,50	-
98	410435,06	2199511,31	Картометрический метод	2,50	-
99	410412,11	2199476,39	Картометрический метод	2,50	-
100	410392,36	2199491,44	Картометрический метод	2,50	-
101	410398,71	2199504,49	Картометрический метод	2,50	-
102	410387,14	2199512,45	Картометрический метод	2,50	-
103	410377,44	2199499,41	Картометрический метод	2,50	-
104	410353,57	2199507,5	Картометрический метод	2,50	-
105	410338,93	2199496,72	Картометрический метод	2,50	-
106	410329,29	2199472,9	Картометрический метод	2,50	-
107	410305,32	2199436,22	Картометрический метод	2,50	-
108	410309,83	2199419,92	Картометрический метод	2,50	-
109	410314,45	2199407,37	Картометрический метод	2,50	-
110	410345,31	2199374,96	Картометрический метод	2,50	-
111	410370,14	2199358,59	Картометрический метод	2,50	-
112	410421,66	2199326,14	Картометрический метод	2,50	-
113	410478,16	2199290,26	Картометрический метод	2,50	-
114	410516,41	2199259,38	Картометрический метод	2,50	-
115	410529,27	2199243,98	Картометрический метод	2,50	-
116	410538,64	2199235,09	Картометрический метод	2,50	-
117	410555,62	2199214,77	Картометрический метод	2,50	-
118	410574,08	2199192,71	Картометрический метод	2,50	-
119	410604,12	2199154,29	Картометрический метод	2,50	-
120	410615,88	2199137,6	Картометрический метод	2,50	-
121	410644,88	2199101,58	Картометрический метод	2,50	-
122	410679,64	2199066,34	Картометрический метод	2,50	-
123	410645,55	2199049,22	Картометрический метод	2,50	-
124	410612,89	2199025,46	Картометрический метод	2,50	-
125	410611,33	2199018,27	Картометрический метод	2,50	-
126	410622,31	2198998,64	Картометрический метод	2,50	-
127	410636,71	2198978,8	Картометрический метод	2,50	-
128	410649,68	2198958,39	Картометрический метод	2,50	-
129	410659,85	2198945,38	Картометрический метод	2,50	-
130	410679,21	2198912,52	Картометрический метод	2,50	-
131	410681,91	2198905,21	Картометрический метод	2,50	-
132	410695,56	2198886,64	Картометрический метод	2,50	-
133	410709,22	2198866,64	Картометрический метод	2,50	-
134	410709,73	2198865,67	Картометрический метод	2,50	-
135	410722,55	2198841,55	Картометрический метод	2,50	-
136	410728,23	2198839,77	Картометрический метод	2,50	-
137	410733,42	2198838,15	Картометрический метод	2,50	-
138	410745,57	2198828,69	Картометрический метод	2,50	-

Сведения о местоположении границ объекта

139	410759,96	2198837,23	Картометрический метод	2,50	-
140	410781,13	2198849,8	Картометрический метод	2,50	-
141	410813,83	2198804,25	Картометрический метод	2,50	-
142	410769,48	2198761,36	Картометрический метод	2,50	-
143	410753,96	2198752,75	Картометрический метод	2,50	-
144	410733,08	2198739,13	Картометрический метод	2,50	-
145	410720,81	2198730,04	Картометрический метод	2,50	-
146	410667,52	2198690,55	Картометрический метод	2,50	-
29	410666,03	2198662,04	Картометрический метод	2,50	-
ЗУ1(3)					
147	410301,87	2199539,24	Картометрический метод	2,50	-
148	410295,7	2199553,35	Картометрический метод	2,50	-
149	410312,76	2199563,24	Картометрический метод	2,50	-
150	410323,4	2199570,45	Картометрический метод	2,50	-
151	410295,19	2199621,18	Картометрический метод	2,50	-
152	410319,19	2199631,06	Картометрический метод	2,50	-
153	410301,19	2199675,86	Картометрический метод	2,50	-
154	410314,01	2199682,76	Картометрический метод	2,50	-
155	410290,2	2199742,76	Картометрический метод	2,50	-
156	410245,43	2199846,13	Картометрический метод	2,50	-
157	410205,25	2199835,17	Картометрический метод	2,50	-
158	410166,83	2199910,06	Картометрический метод	2,50	-
159	410167,96	2199924,05	Картометрический метод	2,50	-
160	410195,27	2199919,6	Картометрический метод	2,50	-
161	410246,39	2199917,54	Картометрический метод	2,50	-
162	410259,35	2199929,06	Картометрический метод	2,50	-
163	410290,21	2199931,03	Картометрический метод	2,50	-
164	410316,67	2199937,91	Картометрический метод	2,50	-
165	410316,67	2199961,72	Картометрический метод	2,50	-
166	410296,77	2200007,4	Картометрический метод	2,50	-
167	410291,97	2200039,72	Картометрический метод	2,50	-
168	410294,61	2200065,82	Картометрический метод	2,50	-
169	410293,83	2200069,71	Картометрический метод	2,50	-
170	410279,73	2200065,67	Картометрический метод	2,50	-
171	410264,89	2200102,07	Картометрический метод	2,50	-
172	410212,95	2200095,33	Картометрический метод	2,50	-
173	410191,36	2200111,51	Картометрический метод	2,50	-
174	410193,08	2200142,66	Картометрический метод	2,50	-
175	410170,46	2200137,03	Картометрический метод	2,50	-
176	410160,39	2200198,1	Картометрический метод	2,50	-
177	410118,39	2200193,77	Картометрический метод	2,50	-
178	410115,01	2200234,56	Картометрический метод	2,50	-
179	410094,06	2200251,71	Картометрический метод	2,50	-
180	410054,21	2200242,82	Картометрический метод	2,50	-
181	410057,55	2200263,77	Картометрический метод	2,50	-
182	410062,91	2200301,49	Картометрический метод	2,50	-
183	410100,29	2200288,86	Картометрический метод	2,50	-
184	410113,65	2200288,86	Картометрический метод	2,50	-
185	410127	2200353,37	Картометрический метод	2,50	-
186	410180,42	2200360,04	Картометрический метод	2,50	-
187	410219,93	2200390,63	Картометрический метод	2,50	-

Сведения о местоположении границ объекта

188	410211,03	2200418,43	Картометрический метод	2,50	-
189	410108,03	2200392,68	Картометрический метод	2,50	-
190	410104,22	2200406,33	Картометрический метод	2,50	-
191	410105,25	2200445,92	Картометрический метод	2,50	-
192	410110,82	2200470,39	Картометрический метод	2,50	-
193	410110,82	2200499,31	Картометрический метод	2,50	-
194	410115,27	2200541,58	Картометрический метод	2,50	-
195	410104,14	2200579,39	Картометрический метод	2,50	-
196	410102	2200678,26	Картометрический метод	2,50	-
197	410104,38	2200710,97	Картометрический метод	2,50	-
198	410109,78	2200744,46	Картометрический метод	2,50	-
199	410154,39	2200750,65	Картометрический метод	2,50	-
200	410160,9	2200727,32	Картометрический метод	2,50	-
201	410186,49	2200729,54	Картометрический метод	2,50	-
202	410169,8	2200774,03	Картометрический метод	2,50	-
203	410104,14	2200779,59	Картометрический метод	2,50	-
204	410091,9	2200796,28	Картометрический метод	2,50	-
205	410088,32	2200831,74	Картометрический метод	2,50	-
206	410087,73	2200853,74	Картометрический метод	2,50	-
207	410087,13	2200875,74	Картометрический метод	2,50	-
208	410097,46	2200873,87	Картометрический метод	2,50	-
209	410109,75	2200876,36	Картометрический метод	2,50	-
210	410174,25	2200889,44	Картометрический метод	2,50	-
211	410184,27	2200907,24	Картометрический метод	2,50	-
212	410172,12	2200920,47	Картометрический метод	2,50	-
213	410146,52	2201031,69	Картометрический метод	2,50	-
214	410112,48	2201025,61	Картометрический метод	2,50	-
215	410107,72	2201045,77	Картометрический метод	2,50	-
216	410069,28	2201037,25	Картометрический метод	2,50	-
217	410061,94	2201063,94	Картометрический метод	2,50	-
218	410036,34	2201124	Картометрический метод	2,50	-
219	410049,36	2201146,11	Картометрический метод	2,50	-
220	410044,13	2201186,29	Картометрический метод	2,50	-
221	410017,42	2201250,8	Картометрический метод	2,50	-
222	410004,07	2201287,5	Картометрический метод	2,50	-
223	410040,8	2201310,86	Картометрический метод	2,50	-
224	410057,49	2201328,66	Картометрический метод	2,50	-
225	410051,92	2201338,67	Картометрический метод	2,50	-
226	410020,76	2201338,67	Картометрический метод	2,50	-
227	410007,41	2201349,79	Картометрический метод	2,50	-
228	409994,05	2201365,36	Картометрический метод	2,50	-
229	410002,96	2201400,95	Картометрический метод	2,50	-
230	410010,75	2201426,53	Картометрический метод	2,50	-
231	410001,84	2201447,66	Картометрический метод	2,50	-
232	409920,15	2201387,59	Картометрический метод	2,50	-
233	409915,25	2201400,49	Картометрический метод	2,50	-
234	409946,25	2201420,84	Картометрический метод	2,50	-
235	409937,46	2201432,03	Картометрический метод	2,50	-
236	409939,35	2201433,63	Картометрический метод	2,50	-
237	409939,35	2201440,3	Картометрический метод	2,50	-
238	409910,97	2201472,55	Картометрический метод	2,50	-

Сведения о местоположении границ объекта

239	409905,41	2201487,01	Картометрический метод	2,50	-
240	409914,31	2201505,92	Картометрический метод	2,50	-
241	409939,91	2201538,73	Картометрический метод	2,50	-
242	409922,89	2201565,52	Картометрический метод	2,50	-
243	409868,36	2201509,35	Картометрический метод	2,50	-
244	409856,12	2201478,77	Картометрический метод	2,50	-
245	409841,49	2201474,56	Картометрический метод	2,50	-
246	409827,05	2201479,16	Картометрический метод	2,50	-
247	409821,49	2201491,23	Картометрический метод	2,50	-
248	409809,74	2201499,8	Картометрический метод	2,50	-
249	409778,37	2201502,67	Картометрический метод	2,50	-
250	409781,49	2201526,15	Картометрический метод	2,50	-
251	409705,78	2201540,57	Картометрический метод	2,50	-
252	409701,47	2201541,39	Картометрический метод	2,50	-
253	409699,09	2201490,27	Картометрический метод	2,50	-
254	409696,24	2201480,9	Картометрический метод	2,50	-
255	409675,84	2201486,86	Картометрический метод	2,50	-
256	409672,95	2201487,71	Картометрический метод	2,50	-
257	409666,87	2201489,48	Картометрический метод	2,50	-
258	409642,73	2201486,15	Картометрический метод	2,50	-
259	409609,94	2201478,76	Картометрический метод	2,50	-
260	409609,94	2201465,41	Картометрический метод	2,50	-
261	409577,17	2201455,51	Картометрический метод	2,50	-
262	409545,58	2201566,95	Картометрический метод	2,50	-
263	409509,15	2201557,2	Картометрический метод	2,50	-
264	409492,28	2201553,36	Картометрический метод	2,50	-
265	409488,35	2201550,2	Картометрический метод	2,50	-
266	409463,35	2201531,11	Картометрический метод	2,50	-
267	409428,29	2201513,32	Картометрический метод	2,50	-
268	409394,45	2201499,8	Картометрический метод	2,50	-
269	409380,01	2201465,04	Картометрический метод	2,50	-
270	409393,82	2201392,16	Картометрический метод	2,50	-
271	409349,12	2201377,68	Картометрический метод	2,50	-
272	409331,74	2201429,63	Картометрический метод	2,50	-
273	409305,87	2201485,67	Картометрический метод	2,50	-
274	409290,31	2201497,26	Картометрический метод	2,50	-
275	409284,02	2201495,05	Картометрический метод	2,50	-
276	409267,98	2201489,79	Картометрический метод	2,50	-
277	409292,85	2201412,96	Картометрический метод	2,50	-
278	409272,37	2201400,9	Картометрический метод	2,50	-
279	409266,18	2201391,53	Картометрический метод	2,50	-
280	409263,43	2201381,57	Картометрический метод	2,50	-
281	409255,33	2201377,99	Картометрический метод	2,50	-
282	409250,16	2201390,21	Картометрический метод	2,50	-
283	409201,25	2201369,64	Картометрический метод	2,50	-
284	409196,03	2201337,71	Картометрический метод	2,50	-
285	409199,48	2201333,68	Картометрический метод	2,50	-
286	409202,78	2201318,73	Картометрический метод	2,50	-
287	409189,98	2201302	Картометрический метод	2,50	-
288	409166,65	2201317,24	Картометрический метод	2,50	-
289	409166,97	2201299,62	Картометрический метод	2,50	-

Сведения о местоположении границ объекта

290	409116,64	2201282,47	Картометрический метод	2,50	-
291	409126,24	2201257,71	Картометрический метод	2,50	-
292	409099,73	2201245,48	Картометрический метод	2,50	-
293	409061,09	2201324,94	Картометрический метод	2,50	-
294	409033,99	2201302,12	Картометрический метод	2,50	-
295	409005,94	2201264,34	Картометрический метод	2,50	-
296	408985,21	2201211,93	Картометрический метод	2,50	-
297	408933,44	2201196,27	Картометрический метод	2,50	-
298	408881,37	2201181,98	Картометрический метод	2,50	-
299	408801,43	2201164,01	Картометрический метод	2,50	-
300	408754,05	2201166,75	Картометрический метод	2,50	-
301	408699,76	2201163,25	Картометрический метод	2,50	-
302	408663,88	2201152,14	Картометрический метод	2,50	-
303	408627,37	2201142,29	Картометрический метод	2,50	-
304	408589,9	2201128,01	Картометрический метод	2,50	-
305	408555,3	2201077,84	Картометрический метод	2,50	-
306	408506,72	2201032,12	Картометрический метод	2,50	-
307	408464,71	2201031,15	Картометрический метод	2,50	-
308	408471,53	2201007,16	Картометрический метод	2,50	-
309	408480,17	2200979,88	Картометрический метод	2,50	-
310	408489,7	2200924,15	Картометрический метод	2,50	-
311	408500,05	2200861,63	Картометрический метод	2,50	-
312	408530,28	2200861,75	Картометрический метод	2,50	-
313	408586,03	2200867,75	Картометрический метод	2,50	-
314	408545,1	2201027,55	Картометрический метод	2,50	-
315	408575,91	2201038,08	Картометрический метод	2,50	-
316	408578,97	2201027,9	Картометрический метод	2,50	-
317	408583,43	2201013,88	Картометрический метод	2,50	-
318	408592,38	2200978,1	Картометрический метод	2,50	-
319	408602,44	2200944,19	Картометрический метод	2,50	-
320	408610,64	2200897,23	Картометрический метод	2,50	-
321	408616,98	2200897,62	Картометрический метод	2,50	-
322	408634,02	2200901,97	Картометрический метод	2,50	-
323	408615,94	2200982,05	Картометрический метод	2,50	-
324	408597,25	2201056,23	Картометрический метод	2,50	-
325	408636,41	2201073,06	Картометрический метод	2,50	-
326	408692,47	2201086,15	Картометрический метод	2,50	-
327	408706,73	2201002,2	Картометрический метод	2,50	-
328	408735,88	2201011,72	Картометрический метод	2,50	-
329	408744,7	2200973,27	Картометрический метод	2,50	-
330	408797,39	2200985,71	Картометрический метод	2,50	-
331	409106,75	2201034,3	Картометрический метод	2,50	-
332	409144,89	2201043,24	Картометрический метод	2,50	-
333	409110,92	2201154,05	Картометрический метод	2,50	-
334	409094,63	2201204,68	Картометрический метод	2,50	-
335	409119,18	2201212,15	Картометрический метод	2,50	-
336	409137,03	2201161,94	Картометрический метод	2,50	-
337	409158,39	2201116,55	Картометрический метод	2,50	-
338	409178,15	2201127,36	Картометрический метод	2,50	-
339	409205,63	2201077,87	Картометрический метод	2,50	-
340	409252,61	2201085,3	Картометрический метод	2,50	-

Сведения о местоположении границ объекта

341	409293,71	2201088,6	Картометрический метод	2,50	-
342	409299,85	2201098,33	Картометрический метод	2,50	-
343	409300,8	2201244,03	Картометрический метод	2,50	-
344	409357,92	2201242,05	Картометрический метод	2,50	-
345	409418,59	2201238,38	Картометрический метод	2,50	-
346	409539,34	2201227,1	Картометрический метод	2,50	-
347	409645,94	2201232,7	Картометрический метод	2,50	-
348	409668,95	2201232,67	Картометрический метод	2,50	-
349	409607,04	2201157,54	Картометрический метод	2,50	-
350	409611,1	2201135,08	Картометрический метод	2,50	-
351	409658,83	2201164,96	Картометрический метод	2,50	-
352	409669,97	2201147,16	Картометрический метод	2,50	-
353	409617,92	2201114,59	Картометрический метод	2,50	-
354	409619,32	2201089,55	Картометрический метод	2,50	-
355	409632,04	2201019,1	Картометрический метод	2,50	-
356	409739,17	2200893,61	Картометрический метод	2,50	-
357	409751,93	2200886,28	Картометрический метод	2,50	-
358	409767,7	2200909,66	Картометрический метод	2,50	-
359	409780,76	2200924,79	Картометрический метод	2,50	-
360	409793,59	2200936,4	Картометрический метод	2,50	-
361	409810,6	2200947,27	Картометрический метод	2,50	-
362	409822,69	2200954,84	Картометрический метод	2,50	-
363	409826,39	2200957,24	Картометрический метод	2,50	-
364	409828,18	2200959,72	Картометрический метод	2,50	-
365	409829,57	2200963,13	Картометрический метод	2,50	-
366	409829,57	2200966,6	Картометрический метод	2,50	-
367	409828,2	2200972,86	Картометрический метод	2,50	-
368	409796,9	2201062,01	Картометрический метод	2,50	-
369	409784,71	2201080,95	Картометрический метод	2,50	-
370	409777,15	2201086,12	Картометрический метод	2,50	-
371	409765,85	2201127,99	Картометрический метод	2,50	-
372	409789,56	2201134,47	Картометрический метод	2,50	-
373	409795,04	2201118,39	Картометрический метод	2,50	-
374	409803,36	2201093,88	Картометрический метод	2,50	-
375	409814,17	2201062,33	Картометрический метод	2,50	-
376	409816,56	2201063,38	Картометрический метод	2,50	-
377	409846,51	2200978,06	Картометрический метод	2,50	-
378	409848,57	2200968,65	Картометрический метод	2,50	-
379	409848,57	2200963,82	Картометрический метод	2,50	-
380	409849,99	2200962,97	Картометрический метод	2,50	-
381	409855,04	2200963,21	Картометрический метод	2,50	-
382	409881,66	2200974,74	Картометрический метод	2,50	-
383	409884,64	2200964,54	Картометрический метод	2,50	-
384	409845,19	2200944,82	Картометрический метод	2,50	-
385	409845,28	2200942,99	Картометрический метод	2,50	-
386	409848,37	2200934,43	Картометрический метод	2,50	-
387	409843,72	2200932,63	Картометрический метод	2,50	-
388	409866,14	2200847,42	Картометрический метод	2,50	-
389	409890,77	2200743,9	Картометрический метод	2,50	-
390	409892,54	2200735,05	Картометрический метод	2,50	-
391	409802,99	2200726,52	Картометрический метод	2,50	-

Сведения о местоположении границ объекта

392	409811,74	2200689,23	Картометрический метод	2,50	-
393	409804,33	2200680,72	Картометрический метод	2,50	-
394	409851,03	2200440,79	Картометрический метод	2,50	-
395	409908,22	2200445,13	Картометрический метод	2,50	-
396	409929,96	2200447,01	Картометрический метод	2,50	-
397	409931,11	2200424,27	Картометрический метод	2,50	-
398	409946,83	2200288,78	Картометрический метод	2,50	-
399	409947,95	2200270,52	Картометрический метод	2,50	-
400	409948,66	2200221,92	Картометрический метод	2,50	-
401	409956,35	2200171,7	Картометрический метод	2,50	-
402	409967,23	2200145,46	Картометрический метод	2,50	-
403	409969,88	2200127,65	Картометрический метод	2,50	-
404	409963,33	2200101,37	Картометрический метод	2,50	-
405	409974,92	2200024,06	Картометрический метод	2,50	-
406	409991,15	2199960,26	Картометрический метод	2,50	-
407	409995,08	2199904,21	Картометрический метод	2,50	-
408	410003,34	2199871,43	Картометрический метод	2,50	-
409	410101,49	2199880,24	Картометрический метод	2,50	-
410	410145,1	2199894,68	Картометрический метод	2,50	-
411	410175,26	2199821,5	Картометрический метод	2,50	-
412	410188,12	2199799,43	Картометрический метод	2,50	-
413	410133,19	2199783,55	Картометрический метод	2,50	-
414	410140,67	2199756,55	Картометрический метод	2,50	-
415	410116,96	2199746,86	Картометрический метод	2,50	-
416	410122,4	2199720,05	Картометрический метод	2,50	-
417	410129,54	2199693,38	Картометрический метод	2,50	-
418	410150,73	2199637,3	Картометрический метод	2,50	-
419	410157,8	2199637,35	Картометрический метод	2,50	-
420	410171,98	2199606,02	Картометрический метод	2,50	-
421	410213,36	2199623,22	Картометрический метод	2,50	-
422	410222,73	2199612,1	Картометрический метод	2,50	-
423	410271,76	2199631,06	Картометрический метод	2,50	-
424	410278,29	2199619,81	Картометрический метод	2,50	-
425	410286,9	2199603,61	Картометрический метод	2,50	-
426	410296,07	2199581,47	Картометрический метод	2,50	-
427	410285,53	2199574,66	Картометрический метод	2,50	-
428	410254,84	2199562,54	Картометрический метод	2,50	-
429	410189,09	2199536,97	Картометрический метод	2,50	-
430	410140,92	2199495,52	Картометрический метод	2,50	-
431	410167,38	2199464,31	Картометрический метод	2,50	-
432	410177,01	2199460,18	Картометрический метод	2,50	-
433	410191,77	2199463,83	Картометрический метод	2,50	-
434	410216,54	2199483,2	Картометрический метод	2,50	-
435	410206,2	2199495,35	Картометрический метод	2,50	-
436	410211,49	2199499,94	Картометрический метод	2,50	-
437	410200,44	2199513,04	Картометрический метод	2,50	-
438	410206,51	2199516,07	Картометрический метод	2,50	-
439	410243,54	2199526,21	Картометрический метод	2,50	-
440	410282,94	2199542	Картометрический метод	2,50	-
441	410290,02	2199533,43	Картометрический метод	2,50	-
147	410301,87	2199539,24	Картометрический метод	2,50	-

Сведения о местоположении границ объекта

ЗУИ(4)					
442	409155,44	2201509,92	Картометрический метод	2,50	-
443	409160,1	2201535,85	Картометрический метод	2,50	-
444	409118,19	2201547,75	Картометрический метод	2,50	-
445	409083,58	2201554,57	Картометрический метод	2,50	-
446	409045,8	2201559,65	Картометрический метод	2,50	-
447	409047,86	2201581,88	Картометрический метод	2,50	-
448	409116,44	2201572,99	Картометрический метод	2,50	-
449	409123,42	2201625,85	Картометрический метод	2,50	-
450	409054,37	2201636,33	Картометрический метод	2,50	-
451	409063,1	2201719,68	Картометрический метод	2,50	-
452	409104,69	2201714,6	Картометрический метод	2,50	-
453	409106,92	2201740,16	Картометрический метод	2,50	-
454	409140,05	2201732,26	Картометрический метод	2,50	-
455	409143,89	2201751,88	Картометрический метод	2,50	-
456	409143,08	2201768,63	Картометрический метод	2,50	-
457	409131,47	2201771,84	Картометрический метод	2,50	-
458	409086,35	2201785,64	Картометрический метод	2,50	-
459	409032,73	2201783,63	Картометрический метод	2,50	-
460	409029,92	2201728,73	Картометрический метод	2,50	-
461	408959,28	2201734,13	Картометрический метод	2,50	-
462	408953,09	2201676,5	Картометрический метод	2,50	-
463	409028,66	2201668,34	Картометрический метод	2,50	-
464	409025,64	2201642,68	Картометрический метод	2,50	-
465	408957,21	2201649,66	Картометрический метод	2,50	-
466	408866,22	2201662,06	Картометрический метод	2,50	-
467	408848,95	2201666,02	Картометрический метод	2,50	-
468	408811,01	2201669,83	Картометрический метод	2,50	-
469	408818,3	2201776,51	Картометрический метод	2,50	-
470	408785,44	2201790,48	Картометрический метод	2,50	-
471	408787,35	2201814,13	Картометрический метод	2,50	-
472	408757,13	2201815,62	Картометрический метод	2,50	-
473	408756,71	2201804,93	Картометрический метод	2,50	-
474	408726,39	2201807,47	Картометрический метод	2,50	-
475	408718,13	2201705,07	Картометрический метод	2,50	-
476	408693,53	2201706,66	Картометрический метод	2,50	-
477	408690,35	2201678,56	Картометрический метод	2,50	-
478	408678,26	2201678,68	Картометрический метод	2,50	-
479	408682,41	2201704,9	Картометрический метод	2,50	-
480	408683,86	2201728,84	Картометрический метод	2,50	-
481	408685,91	2201771,43	Картометрический метод	2,50	-
482	408599,87	2201778,41	Картометрический метод	2,50	-
483	408593,68	2201681,58	Картометрический метод	2,50	-
484	408567,01	2201683,8	Картометрический метод	2,50	-
485	408573,67	2201813,34	Картометрический метод	2,50	-
486	408543,83	2201814,93	Картометрический метод	2,50	-
487	408534,94	2201685,7	Картометрический метод	2,50	-
488	408511,76	2201686,02	Картометрический метод	2,50	-
489	408519,86	2201815,56	Картометрический метод	2,50	-
490	408485,72	2201818,58	Картометрический метод	2,50	-
491	408452,07	2201821,12	Картометрический метод	2,50	-

Сведения о местоположении границ объекта

492	408419,37	2201822,39	Картометрический метод	2,50	-
493	408414,71	2201708,01	Картометрический метод	2,50	-
494	408333,8	2201709,36	Картометрический метод	2,50	-
495	408330,15	2201731,11	Картометрический метод	2,50	-
496	408333,09	2201803,34	Картометрический метод	2,50	-
497	408277,53	2201810,01	Картометрический метод	2,50	-
498	408205,14	2201818,26	Картометрический метод	2,50	-
499	408205,14	2201792,86	Картометрический метод	2,50	-
500	408097,38	2201787,83	Картометрический метод	2,50	-
501	408100,14	2201731,1	Картометрический метод	2,50	-
502	408094,44	2201728,76	Картометрический метод	2,50	-
503	408096,79	2201681,74	Картометрический метод	2,50	-
504	408102,53	2201681,92	Картометрический метод	2,50	-
505	408105	2201660,4	Картометрический метод	2,50	-
506	408119,75	2201656,25	Картометрический метод	2,50	-
507	408188,35	2201658,37	Картометрический метод	2,50	-
508	408338,56	2201658,37	Картометрический метод	2,50	-
509	408378,26	2201653,32	Картометрический метод	2,50	-
510	408504,62	2201645,22	Картометрический метод	2,50	-
511	408493,98	2201624,11	Картометрический метод	2,50	-
512	408490,33	2201584,58	Картометрический метод	2,50	-
513	408491,44	2201545,53	Картометрический метод	2,50	-
514	408533,99	2201533,62	Картометрический метод	2,50	-
515	408560,99	2201626,66	Картометрический метод	2,50	-
516	408628,76	2201608	Картометрический метод	2,50	-
517	408689,1	2201594,25	Картометрический метод	2,50	-
518	408672,42	2201535,37	Картометрический метод	2,50	-
519	408653,69	2201470,92	Картометрический метод	2,50	-
520	408738,14	2201444,09	Картометрический метод	2,50	-
521	408734,98	2201430,22	Картометрический метод	2,50	-
522	408738,51	2201423,51	Картометрический метод	2,50	-
523	408756,55	2201405,83	Картометрический метод	2,50	-
524	408767,98	2201402,97	Картометрический метод	2,50	-
525	408781,32	2201425,36	Картометрический метод	2,50	-
526	408797,51	2201452,34	Картометрический метод	2,50	-
527	408822,12	2201502,99	Картометрический метод	2,50	-
528	408834,49	2201527,69	Картометрический метод	2,50	-
529	408869,82	2201633,05	Картометрический метод	2,50	-
530	408936,81	2201630,13	Картометрический метод	2,50	-
531	409009,9	2201621,18	Картометрический метод	2,50	-
532	409030,41	2201616,34	Картометрический метод	2,50	-
533	409029,36	2201593,81	Картометрический метод	2,50	-
534	409020,89	2201557,83	Картометрический метод	2,50	-
535	409000,31	2201517,75	Картометрический метод	2,50	-
536	408986,78	2201516,44	Картометрический метод	2,50	-
537	408882,89	2201546,21	Картометрический метод	2,50	-
538	408875,11	2201516,26	Картометрический метод	2,50	-
539	408859,83	2201516,26	Картометрический метод	2,50	-
540	408853,15	2201496,16	Картометрический метод	2,50	-
541	408951,89	2201459,49	Картометрический метод	2,50	-
542	408943,73	2201443,94	Картометрический метод	2,50	-

Сведения о местоположении границ объекта

543	408882,92	2201348,52	Картометрический метод	2,50	-
544	408862,81	2201354,74	Картометрический метод	2,50	-
545	408853,88	2201359,44	Картометрический метод	2,50	-
546	408839,04	2201361,62	Картометрический метод	2,50	-
547	408798,6	2201386,37	Картометрический метод	2,50	-
548	408770,52	2201372,33	Картометрический метод	2,50	-
549	408749,23	2201297,46	Картометрический метод	2,50	-
550	408733,22	2201301,21	Картометрический метод	2,50	-
551	408720,57	2201287,31	Картометрический метод	2,50	-
552	408711,63	2201262,71	Картометрический метод	2,50	-
553	408753,15	2201248,39	Картометрический метод	2,50	-
554	408829,06	2201229,17	Картометрический метод	2,50	-
555	408847,9	2201257,1	Картометрический метод	2,50	-
556	408895,95	2201315,98	Картометрический метод	2,50	-
557	408896,57	2201316,86	Картометрический метод	2,50	-
558	408962,7	2201411,32	Картометрический метод	2,50	-
559	409014,74	2201492,7	Картометрический метод	2,50	-
560	409020,03	2201502,22	Картометрический метод	2,50	-
561	409033,73	2201523,78	Картометрический метод	2,50	-
562	409056,11	2201517,74	Картометрический метод	2,50	-
563	409073,1	2201518,06	Картометрический метод	2,50	-
564	409079,45	2201520,92	Картометрический метод	2,50	-
442	409155,44	2201509,92	Картометрический метод	2,50	-
ЗУ1(5)					
565	408352,43	2200924,31	Картометрический метод	2,50	-
566	408366,56	2200940,37	Картометрический метод	2,50	-
567	408363,26	2200943,27	Картометрический метод	2,50	-
568	408362,57	2200947,46	Картометрический метод	2,50	-
569	408368,91	2200954,66	Картометрический метод	2,50	-
570	408336,18	2200981,23	Картометрический метод	2,50	-
571	408316,39	2200958,83	Картометрический метод	2,50	-
565	408352,43	2200924,31	Картометрический метод	2,50	-
ЗУ1(6)					
572	407836,02	2201489,76	Картометрический метод	2,50	-
573	407830,55	2201521,86	Картометрический метод	2,50	-
574	407818,9	2201567,89	Картометрический метод	2,50	-
575	407865,1	2201578,21	Картометрический метод	2,50	-
576	407877,17	2201588,53	Картометрический метод	2,50	-
577	407879,04	2201603,52	Картометрический метод	2,50	-
578	407869,34	2201627,15	Картометрический метод	2,50	-
579	407862,1	2201642,32	Картометрический метод	2,50	-
580	407850,46	2201658,02	Картометрический метод	2,50	-
581	407842,34	2201665,43	Картометрический метод	2,50	-
582	407821,39	2201677,08	Картометрический метод	2,50	-
583	407813,36	2201677,95	Картометрический метод	2,50	-
584	407788,66	2201670,01	Картометрический метод	2,50	-
585	407780,62	2201689,01	Картометрический метод	2,50	-
586	407765,09	2201711,75	Картометрический метод	2,50	-
587	407760,36	2201716,21	Картометрический метод	2,50	-
588	407728,12	2201746,61	Картометрический метод	2,50	-
589	407709,44	2201736,16	Картометрический метод	2,50	-

Сведения о местоположении границ объекта

590	407670,71	2201785,53	Картометрический метод	2,50	-
591	407641,34	2201765,53	Картометрический метод	2,50	-
592	407543,39	2201734,73	Картометрический метод	2,50	-
593	407578,04	2201660,65	Картометрический метод	2,50	-
594	407598,78	2201624,15	Картометрический метод	2,50	-
595	407662,99	2201643,97	Картометрический метод	2,50	-
596	407717,78	2201647,58	Картометрический метод	2,50	-
597	407723,97	2201622,34	Картометрический метод	2,50	-
598	407756,52	2201500,89	Картометрический метод	2,50	-
599	407778,11	2201497,72	Картометрический метод	2,50	-
600	407796,04	2201490,7	Картометрический метод	2,50	-
601	407815,73	2201488,35	Картометрический метод	2,50	-
572	407836,02	2201489,76	Картометрический метод	2,50	-

3. Сведения о характерных точках части (частей) границы объекта

Обозначение характерных точек части границы	Координаты, м		Метод определения координат характерной точки	Средняя квадратическая погрешность положения характерной точки (M _t), м	Описание обозначения точки на местности (при наличии)
	X	Y			
1	2	3	4	5	6
Часть № -					
-	-	-	-	-	-

»

«ГРАФИЧЕСКОЕ ОПИСАНИЕ

местоположения границ населенных пунктов, территориальных
зон, особо охраняемых природных территорий, зон с особыми
условиями использования территории

1 Жилые зоны (населённый пункт с. Крутицы)

(наименование объекта местоположение границ, которого описано (далее - объект)

Раздел 1

Сведения об объекте		
№ п/п	Характеристики объекта	Описание характеристик
1	2	3
1	Местоположение объекта	<i>Российская Федерация, Рязанская область, р-н Шиловский, с/п Задубровское</i>
2	Площадь объекта ± величина погрешности определения площади (Р ± Дельта Р)	<i>967214кв.м. ± 344кв.м.</i>
3	Иные характеристики объекта	<i>Номер зоны:</i>

Раздел 2

Сведения о местоположении границ объекта					
1. Система координат <u>МСК-62</u>					
2. Сведения о характерных точках границ объекта					
Обозначение характерных точек границ	Координаты, м		Метод определения координат характерной точки	Средняя квадратическая погрешность положения характерной точки (Mt), м	Описание обозначения точки на местности (при наличии)
	X	Y			
1	2	3	4	5	6
1	402593,29	2201500,35	Картометрический метод	2,50	-
2	402671,37	2201532,37	Картометрический метод	2,50	-
3	402640,2	2201623,97	Картометрический метод	2,50	-
4	402700,64	2201642,8	Картометрический метод	2,50	-
5	402745,33	2201539,22	Картометрический метод	2,50	-
6	402772,21	2201549,32	Картометрический метод	2,50	-
7	402817,59	2201569,48	Картометрический метод	2,50	-
8	402824,94	2201581,17	Картометрический метод	2,50	-
9	402858,5	2201591,95	Картометрический метод	2,50	-
10	402940,51	2201619	Картометрический метод	2,50	-
11	402946,16	2201610,96	Картометрический метод	2,50	-
12	403002,67	2201645,35	Картометрический метод	2,50	-
13	402988,92	2201680,9	Картометрический метод	2,50	-
14	402968,93	2201707,86	Картометрический метод	2,50	-
15	402947,36	2201696,73	Картометрический метод	2,50	-
16	402930,4	2201730,62	Картометрический метод	2,50	-
17	402999,41	2201771,04	Картометрический метод	2,50	-
18	403042,9	2201686,98	Картометрический метод	2,50	-
19	403074,4	2201704,1	Картометрический метод	2,50	-
20	403028,92	2201788,63	Картометрический метод	2,50	-
21	403039,21	2201794,67	Картометрический метод	2,50	-
22	403063,69	2201795,18	Картометрический метод	2,50	-
23	403080,47	2201785,25	Картометрический метод	2,50	-
24	403117,11	2201730,98	Картометрический метод	2,50	-
25	403175,33	2201755,12	Картометрический метод	2,50	-
26	403253,91	2201807,85	Картометрический метод	2,50	-
27	403248,43	2201821,89	Картометрический метод	2,50	-
28	403291,75	2201851,51	Картометрический метод	2,50	-
29	403326,68	2201862,3	Картометрический метод	2,50	-
30	403342,77	2201842,95	Картометрический метод	2,50	-
31	403386,09	2201869,66	Картометрический метод	2,50	-
32	403350,3	2201918,45	Картометрический метод	2,50	-
33	403390,09	2201941,48	Картометрический метод	2,50	-
34	403411,3	2201915,53	Картометрический метод	2,50	-
35	403444,23	2201941,62	Картометрический метод	2,50	-
36	403420,67	2201990,88	Картометрический метод	2,50	-
37	403433,68	2201999,44	Картометрический метод	2,50	-
38	403445,84	2201983,86	Картометрический метод	2,50	-
39	403474,6	2202000,3	Картометрический метод	2,50	-

Сведения о местоположении границ объекта

40	403481,52	2201990,5	Картометрический метод	2,50	-
41	403483,85	2201991,98	Картометрический метод	2,50	-
42	403510,61	2202012,56	Картометрический метод	2,50	-
43	403534,42	2202031,02	Картометрический метод	2,50	-
44	403481,11	2202071,52	Картометрический метод	2,50	-
45	403521	2202087,78	Картометрический метод	2,50	-
46	403576,99	2202023,58	Картометрический метод	2,50	-
47	403638,62	2202078,71	Картометрический метод	2,50	-
48	403596	2202134,36	Картометрический метод	2,50	-
49	403614,49	2202151,65	Картометрический метод	2,50	-
50	403665,51	2202080,42	Картометрический метод	2,50	-
51	403694,27	2202105,07	Картометрический метод	2,50	-
52	403686,57	2202115,69	Картометрический метод	2,50	-
53	403777,65	2202173,39	Картометрический метод	2,50	-
54	403748,73	2202214,94	Картометрический метод	2,50	-
55	403742,38	2202224,06	Картометрический метод	2,50	-
56	403761,72	2202225,18	Картометрический метод	2,50	-
57	403774,91	2202225,95	Картометрический метод	2,50	-
58	403805,73	2202235,88	Картометрический метод	2,50	-
59	403852,3	2202223,04	Картометрический метод	2,50	-
60	403908,8	2202264,65	Картометрический метод	2,50	-
61	403862,06	2202335,87	Картометрический метод	2,50	-
62	403896,98	2202362,06	Картометрический метод	2,50	-
63	403925,92	2202321,14	Картометрический метод	2,50	-
64	403991,49	2202366,34	Картометрический метод	2,50	-
65	404020,63	2202326,51	Картометрический метод	2,50	-
66	404050,16	2202349,49	Картометрический метод	2,50	-
67	404047,06	2202356,64	Картометрический метод	2,50	-
68	404002,69	2202419,7	Картометрический метод	2,50	-
69	404031,73	2202442,53	Картометрический метод	2,50	-
70	404080,18	2202373,02	Картометрический метод	2,50	-
71	404166,3	2202445,62	Картометрический метод	2,50	-
72	404171,57	2202437,57	Картометрический метод	2,50	-
73	404221,25	2202476,61	Картометрический метод	2,50	-
74	404171,6	2202548,51	Картометрический метод	2,50	-
75	404221,88	2202583,96	Картометрический метод	2,50	-
76	404269,72	2202520,54	Картометрический метод	2,50	-
77	404345,56	2202571,63	Картометрический метод	2,50	-
78	404324,33	2202600,39	Картометрический метод	2,50	-
79	404368,85	2202626,42	Картометрический метод	2,50	-
80	404338,36	2202664,77	Картометрический метод	2,50	-
81	404408,01	2202713,13	Картометрический метод	2,50	-
82	404425,98	2202691,39	Картометрический метод	2,50	-
83	404489,5	2202734,02	Картометрический метод	2,50	-
84	404476,98	2202755,26	Картометрический метод	2,50	-
85	404467,55	2202751,37	Картометрический метод	2,50	-
86	404472,47	2202762,91	Картометрический метод	2,50	-
87	404436,6	2202823,74	Картометрический метод	2,50	-
88	404377,97	2202785,99	Картометрический метод	2,50	-
89	404369,14	2202775,63	Картометрический метод	2,50	-
90	404397	2202726,91	Картометрический метод	2,50	-

Сведения о местоположении границ объекта

91	404394,95	2202725,51	Картометрический метод	2,50	-
92	404388,76	2202721,27	Картометрический метод	2,50	-
93	404316,97	2202672,13	Картометрический метод	2,50	-
94	404281,7	2202722,98	Картометрический метод	2,50	-
95	404241,04	2202693,36	Картометрический метод	2,50	-
96	404206,62	2202722,98	Картометрический метод	2,50	-
97	404100,12	2202654,32	Картометрический метод	2,50	-
98	403970,17	2202566,84	Картометрический метод	2,50	-
99	403847,42	2202486,2	Картометрический метод	2,50	-
100	403686,82	2202378,16	Картометрический метод	2,50	-
101	403597,27	2202317,89	Картометрический метод	2,50	-
102	403387,2	2202176,47	Картометрический метод	2,50	-
103	403352,1	2202154,21	Картометрический метод	2,50	-
104	403236,71	2202075,28	Картометрический метод	2,50	-
105	403104,36	2201986,59	Картометрический метод	2,50	-
106	402990,16	2201907,84	Картометрический метод	2,50	-
107	402961,91	2201891,58	Картометрический метод	2,50	-
108	402938,29	2201877,02	Картометрический метод	2,50	-
109	402900,62	2201854,08	Картометрический метод	2,50	-
110	402846,51	2201833,36	Картометрический метод	2,50	-
111	402667,42	2201782,34	Картометрический метод	2,50	-
112	402644,65	2201776,18	Картометрический метод	2,50	-
113	402376,88	2201697,42	Картометрический метод	2,50	-
114	402174,16	2201639,21	Картометрический метод	2,50	-
115	402026,06	2201601,37	Картометрический метод	2,50	-
116	401925,39	2201577,57	Картометрический метод	2,50	-
117	401853,48	2201558,74	Картометрический метод	2,50	-
118	401772,16	2201533,22	Картометрический метод	2,50	-
119	401720,11	2201509,6	Картометрический метод	2,50	-
120	401649,4	2201467,14	Картометрический метод	2,50	-
121	401488,12	2201372,12	Картометрический метод	2,50	-
122	401332,66	2201285,83	Картометрический метод	2,50	-
123	401198,26	2201212,21	Картометрический метод	2,50	-
124	401158,79	2201185,83	Картометрический метод	2,50	-
125	401148,69	2201178,81	Картометрический метод	2,50	-
126	401069,59	2201122,15	Картометрический метод	2,50	-
127	400799,76	2200932,1	Картометрический метод	2,50	-
128	400733,84	2200865,16	Картометрический метод	2,50	-
129	400610,4	2200748,22	Картометрический метод	2,50	-
130	400464,19	2200606,12	Картометрический метод	2,50	-
131	400429,43	2200562,46	Картометрический метод	2,50	-
132	400394,76	2200511,73	Картометрический метод	2,50	-
133	400342,62	2200421,38	Картометрический метод	2,50	-
134	400300,14	2200340,75	Картометрический метод	2,50	-
135	400281,84	2200282,01	Картометрический метод	2,50	-
136	400260,96	2200203,26	Картометрический метод	2,50	-
137	400270,97	2200194,69	Картометрический метод	2,50	-
138	400388,08	2200333,37	Картометрический метод	2,50	-
139	400438,42	2200283,04	Картометрический метод	2,50	-
140	400453,28	2200301,69	Картометрический метод	2,50	-
141	400469,24	2200286,46	Картометрический метод	2,50	-

Сведения о местоположении границ объекта

142	400557,6	2200380,44	Картометрический метод	2,50	-
143	400498	2200437,3	Картометрический метод	2,50	-
144	400540,63	2200477,88	Картометрический метод	2,50	-
145	400598,16	2200423,77	Картометрический метод	2,50	-
146	400617,9	2200445,4	Картометрический метод	2,50	-
147	400639,16	2200425,66	Картометрический метод	2,50	-
148	400669,64	2200460,76	Картометрический метод	2,50	-
149	400594,99	2200540,37	Картометрический метод	2,50	-
150	400637,45	2200581,12	Картометрический метод	2,50	-
151	400705,17	2200514,17	Картометрический метод	2,50	-
152	400791,73	2200598,83	Картометрический метод	2,50	-
153	400931,85	2200737,95	Картометрический метод	2,50	-
154	400922,6	2200750,96	Картометрический метод	2,50	-
155	401043,46	2200854,4	Картометрический метод	2,50	-
156	401080,63	2200870,98	Картометрический метод	2,50	-
157	401104,95	2200871,66	Картометрический метод	2,50	-
158	401259,72	2200985,01	Картометрический метод	2,50	-
159	401222,23	2201052,29	Картометрический метод	2,50	-
160	401274,39	2201084,07	Картометрический метод	2,50	-
161	401283,17	2201071,76	Картометрический метод	2,50	-
162	401321,49	2201018,04	Картометрический метод	2,50	-
163	401347,07	2201035,33	Картометрический метод	2,50	-
164	401307,69	2201088,51	Картометрический метод	2,50	-
165	401299,6	2201099,43	Картометрический метод	2,50	-
166	401366,39	2201140,12	Картометрический метод	2,50	-
167	401404,22	2201076,26	Картометрический метод	2,50	-
168	401462,09	2201109,47	Картометрический метод	2,50	-
169	401423,4	2201177,79	Картометрический метод	2,50	-
170	401472,88	2201206,73	Картометрический метод	2,50	-
171	401517,05	2201145,78	Картометрический метод	2,50	-
172	401530,32	2201144,66	Картометрический метод	2,50	-
173	401568,44	2201163,23	Картометрический метод	2,50	-
174	401606,68	2201181,86	Картометрический метод	2,50	-
175	401669,6	2201220,76	Картометрический метод	2,50	-
176	401676,11	2201213,23	Картометрический метод	2,50	-
177	401756,09	2201266,45	Картометрический метод	2,50	-
178	401861,36	2201318,7	Картометрический метод	2,50	-
179	401853,14	2201334,62	Картометрический метод	2,50	-
180	401899,2	2201362,7	Картометрический метод	2,50	-
181	401866,5	2201426,39	Картометрический метод	2,50	-
182	401915,76	2201448,27	Картометрический метод	2,50	-
183	401971,45	2201471,08	Картометрический метод	2,50	-
184	402025,64	2201367,74	Картометрический метод	2,50	-
185	402048,67	2201376,05	Картометрический метод	2,50	-
186	402102,08	2201405,67	Картометрический метод	2,50	-
187	402099,34	2201422,96	Картометрический метод	2,50	-
188	402115,61	2201428,79	Картометрический метод	2,50	-
189	402125,37	2201408,41	Картометрический метод	2,50	-
190	402158,93	2201420,4	Картометрический метод	2,50	-
191	402254,81	2201451,56	Картометрический метод	2,50	-
192	402273,98	2201455,33	Картометрический метод	2,50	-

Сведения о местоположении границ объекта					
193	402322,95	2201473,99	Картометрический метод	2,50	-
194	402341,95	2201482,89	Картометрический метод	2,50	-
195	402311,82	2201546,41	Картометрический метод	2,50	-
196	402325,34	2201549,49	Картометрический метод	2,50	-
197	402380,3	2201450,87	Картометрический метод	2,50	-
198	402536,11	2201514,74	Картометрический метод	2,50	-
199	402540,98	2201504,36	Картометрический метод	2,50	-
200	402585,25	2201509,94	Картометрический метод	2,50	-
I	402593,29	2201500,35	Картометрический метод	2,50	-
3. Сведения о характерных точках части (частей) границы объекта					
Обозначение характерных точек части границы	Координаты, м		Метод определения координат характерной точки	Средняя квадратическая погрешность положения характерной точки (Mt), м	Описание обозначения точки на местности (при наличии)
	X	Y			
1	2	3	4	5	6
Часть № _					
-	-	-	-	-	-

«ГРАФИЧЕСКОЕ ОПИСАНИЕ

местоположения границ населенных пунктов, территориальных зон, особо охраняемых природных территорий, зон с особыми условиями использования территории

4.2 Зона сельскохозяйственного использования

(наименование объекта местоположение границ, которого описано (далее - объект)

Раздел 1

Сведения об объекте		
№ п/п	Характеристики объекта	Описание характеристик
1	2	3
1	Местоположение объекта	<i>Российская Федерация, Рязанская область, р-н Шиловский, с/п Задубровское</i>
2	Площадь объекта ± величина погрешности определения площади (Р ± Дельта Р)	<i>171565166кв.м. ± 8915кв.м.</i>
3	Иные характеристики объекта	<i>Номер зоны:</i>

Раздел 2

Сведения о местоположении границ объекта					
1. Система координат <u>МСК-62</u>					
2. Сведения о характерных точках границ объекта					
Обозначение характерных точек границ	Координаты, м		Метод определения координат характерной точки	Средняя квадратическая погрешность положения характерной точки (Мт), м	Описание обозначения точки на местности (при наличии)
	X	Y			
1	2	3	4	5	6
ЗУ(1)					
1	416038,14	2200295,48	Картометрический метод	2,50	-
2	416040,79	2200451,67	Картометрический метод	2,50	-
3	416036,4	2200519,07	Картометрический метод	2,50	-
4	416007,89	2200657,49	Картометрический метод	2,50	-
5	415988,34	2200709,04	Картометрический метод	2,50	-
6	415961,56	2200752,5	Картометрический метод	2,50	-
7	415911,93	2200812,79	Картометрический метод	2,50	-
8	415888,14	2200836,94	Картометрический метод	2,50	-
9	415824,83	2200889,41	Картометрический метод	2,50	-
10	415777,78	2200920,98	Картометрический метод	2,50	-
11	415751,29	2200936,9	Картометрический метод	2,50	-
12	415707,22	2200950,9	Картометрический метод	2,50	-
13	415666,08	2200957,01	Картометрический метод	2,50	-
14	415598,73	2200957,92	Картометрический метод	2,50	-
15	415484,17	2200951,57	Картометрический метод	2,50	-
16	415368,35	2200936,63	Картометрический метод	2,50	-
17	415326,35	2200919,44	Картометрический метод	2,50	-
18	415127,42	2200849,79	Картометрический метод	2,50	-
19	415091,74	2200828,84	Картометрический метод	2,50	-
20	415001,12	2200742,77	Картометрический метод	2,50	-
21	414882,14	2200640,05	Картометрический метод	2,50	-
22	414800,27	2200551,63	Картометрический метод	2,50	-
23	414683,04	2200415,8	Картометрический метод	2,50	-
24	414616,24	2200369,75	Картометрический метод	2,50	-
25	414497,86	2200272,2	Картометрический метод	2,50	-
26	414366,36	2200180,11	Картометрический метод	2,50	-
27	414243,01	2200107,63	Картометрический метод	2,50	-
28	414145,23	2200074,5	Картометрический метод	2,50	-
29	414053,79	2200064,42	Картометрический метод	2,50	-
30	413949,85	2200066,77	Картометрический метод	2,50	-
31	413808,92	2200069,42	Картометрический метод	2,50	-
32	413657,15	2200093,59	Картометрический метод	2,50	-
33	413626,71	2200102,32	Картометрический метод	2,50	-
34	413453,18	2200198,76	Картометрический метод	2,50	-
35	413416,78	2200210,92	Картометрический метод	2,50	-
36	413326,7	2200283,18	Картометрический метод	2,50	-
37	413007,11	2200485,5	Картометрический метод	2,50	-
38	412804,55	2200637,48	Картометрический метод	2,50	-

Сведения о местоположении границ объекта

39	412651,74	2200770,48	Картометрический метод	2,50	-
40	412550,13	2200876,83	Картометрический метод	2,50	-
41	412408,02	2201051,12	Картометрический метод	2,50	-
42	412292,56	2201213,84	Картометрический метод	2,50	-
43	412163,94	2201368,06	Картометрический метод	2,50	-
44	412158,25	2201396,98	Картометрический метод	2,50	-
45	412088,2	2201553,92	Картометрический метод	2,50	-
46	412079,54	2201614,54	Картометрический метод	2,50	-
47	412076,22	2201688,81	Картометрический метод	2,50	-
48	412079,97	2201779,21	Картометрический метод	2,50	-
49	412114,74	2201922,76	Картометрический метод	2,50	-
50	412129,47	2201964,43	Картометрический метод	2,50	-
51	412180,39	2202068,48	Картометрический метод	2,50	-
52	412240,63	2202167,76	Картометрический метод	2,50	-
53	412255,42	2202203,51	Картометрический метод	2,50	-
54	412361,42	2202359,49	Картометрический метод	2,50	-
55	412492,87	2202532,31	Картометрический метод	2,50	-
56	412748,6	2202832,33	Картометрический метод	2,50	-
57	412794,18	2202895,37	Картометрический метод	2,50	-
58	412818,5	2202937,82	Картометрический метод	2,50	-
59	412859,82	2203041,32	Картометрический метод	2,50	-
60	412890,01	2203158,48	Картометрический метод	2,50	-
61	412893,09	2203233,15	Картометрический метод	2,50	-
62	412883,3	2203252,41	Картометрический метод	2,50	-
63	412865,1	2203258,51	Картометрический метод	2,50	-
64	412834,8	2203305,46	Картометрический метод	2,50	-
65	412800,14	2203350,97	Картометрический метод	2,50	-
66	412770,27	2203373,17	Картометрический метод	2,50	-
67	412762,57	2203375,23	Картометрический метод	2,50	-
68	412729,07	2203376,28	Картометрический метод	2,50	-
69	412641,04	2203389,34	Картометрический метод	2,50	-
70	412548,25	2203389,09	Картометрический метод	2,50	-
71	412344,03	2203369,56	Картометрический метод	2,50	-
72	412115,62	2203326,77	Картометрический метод	2,50	-
73	411990,36	2203294,79	Картометрический метод	2,50	-
74	411470,59	2203082,93	Картометрический метод	2,50	-
75	411349,27	2203039,7	Картометрический метод	2,50	-
76	411159,97	2202954,82	Картометрический метод	2,50	-
77	410971,42	2202831,51	Картометрический метод	2,50	-
78	410750,43	2202604,44	Картометрический метод	2,50	-
79	410670,8	2202475,89	Картометрический метод	2,50	-
80	410520,39	2202374,52	Картометрический метод	2,50	-
81	410344,62	2202295,21	Картометрический метод	2,50	-
82	410162,34	2202238,86	Картометрический метод	2,50	-
83	410003,63	2202196,02	Картометрический метод	2,50	-
84	409866,56	2202188,03	Картометрический метод	2,50	-
85	409773,04	2202286,18	Картометрический метод	2,50	-
86	409741,46	2202300,79	Картометрический метод	2,50	-
87	409661,61	2202309,73	Картометрический метод	2,50	-
88	409631,78	2202327,27	Картометрический метод	2,50	-
89	409598,5	2202333,83	Картометрический метод	2,50	-

Сведения о местоположении границ объекта

90	409526,99	2202344,58	Картометрический метод	2,50	-
91	409516,71	2202345,12	Картометрический метод	2,50	-
92	409504,37	2202333,88	Картометрический метод	2,50	-
93	409507,06	2202327,1	Картометрический метод	2,50	-
94	409526,49	2202312,78	Картометрический метод	2,50	-
95	409546,62	2202290,56	Картометрический метод	2,50	-
96	409621,76	2202231,83	Картометрический метод	2,50	-
97	409681,79	2202198,77	Картометрический метод	2,50	-
98	409694,65	2202187,39	Картометрический метод	2,50	-
99	409762,8	2202149,26	Картометрический метод	2,50	-
100	409791,64	2202125,22	Картометрический метод	2,50	-
101	409950,29	2202040,15	Картометрический метод	2,50	-
102	409983,26	2202024,61	Картометрический метод	2,50	-
103	410058,33	2202005,33	Картометрический метод	2,50	-
104	410208,74	2201973,58	Картометрический метод	2,50	-
105	410245,31	2201980,94	Картометрический метод	2,50	-
106	410276,33	2201968,01	Картометрический метод	2,50	-
107	410398,21	2201960,91	Картометрический метод	2,50	-
108	410455,16	2201954	Картометрический метод	2,50	-
109	410548,75	2201931,43	Картометрический метод	2,50	-
110	410586,23	2201918,56	Картометрический метод	2,50	-
111	410780,42	2201819,92	Картометрический метод	2,50	-
112	410864,08	2201763,05	Картометрический метод	2,50	-
113	410905,52	2201738,02	Картометрический метод	2,50	-
114	410954,17	2201683,6	Картометрический метод	2,50	-
115	411002,66	2201603,06	Картометрический метод	2,50	-
116	411041,74	2201504,2	Картометрический метод	2,50	-
117	411048,26	2201464,32	Картометрический метод	2,50	-
118	411062	2201436,02	Картометрический метод	2,50	-
119	411100,47	2201296,68	Картометрический метод	2,50	-
120	411106,21	2201265,51	Картометрический метод	2,50	-
121	411104,83	2201165,7	Картометрический метод	2,50	-
122	411077,62	2201050,95	Картометрический метод	2,50	-
123	411061,2	2200987,62	Картометрический метод	2,50	-
124	411061,51	2200975,72	Картометрический метод	2,50	-
125	411049,78	2200913,87	Картометрический метод	2,50	-
126	411035,82	2200865,04	Картометрический метод	2,50	-
127	411034,29	2200830,92	Картометрический метод	2,50	-
128	411019,29	2200779,37	Картометрический метод	2,50	-
129	411014,9	2200749,14	Картометрический метод	2,50	-
130	411015,04	2200736,58	Картометрический метод	2,50	-
131	410998,56	2200656,69	Картометрический метод	2,50	-
132	410999,2	2200635,56	Картометрический метод	2,50	-
133	410992,08	2200617,16	Картометрический метод	2,50	-
134	410993,21	2200593,27	Картометрический метод	2,50	-
135	410974,61	2200460,66	Картометрический метод	2,50	-
136	410969,21	2200411,57	Картометрический метод	2,50	-
137	410958,7	2200367,14	Картометрический метод	2,50	-
138	410959,53	2200354,42	Картометрический метод	2,50	-
139	410950,22	2200327,45	Картометрический метод	2,50	-
140	410951,68	2200306,35	Картометрический метод	2,50	-

Сведения о местоположении границ объекта

141	410945,26	2200286,74	Картометрический метод	2,50	-
142	410933,03	2200217,38	Картометрический метод	2,50	-
143	410916,79	2200086,41	Картометрический метод	2,50	-
144	410910,76	2200046,92	Картометрический метод	2,50	-
145	410902	2199954,87	Картометрический метод	2,50	-
146	410898,39	2199902,31	Картометрический метод	2,50	-
147	410896,11	2199838,97	Картометрический метод	2,50	-
148	410891,78	2199804,88	Картометрический метод	2,50	-
149	410892,36	2199719,91	Картометрический метод	2,50	-
150	410892,85	2199707,18	Картометрический метод	2,50	-
151	410899,63	2199645,84	Картометрический метод	2,50	-
152	410906,14	2199593,22	Картометрический метод	2,50	-
153	410920,97	2199514,17	Картометрический метод	2,50	-
154	410927,5	2199460,5	Картометрический метод	2,50	-
155	410946,01	2199364,22	Картометрический метод	2,50	-
156	410955,86	2199340,94	Картометрический метод	2,50	-
157	410992,64	2199218,69	Картометрический метод	2,50	-
158	411061,82	2199053,36	Картометрический метод	2,50	-
159	411139,34	2198892,49	Картометрический метод	2,50	-
160	411230,7	2198742,07	Картометрический метод	2,50	-
161	411262,96	2198696,55	Картометрический метод	2,50	-
162	411337,15	2198614,51	Картометрический метод	2,50	-
163	411344,85	2198596,97	Картометрический метод	2,50	-
164	411362,49	2198579,72	Картометрический метод	2,50	-
165	411380,69	2198574,52	Картометрический метод	2,50	-
166	411395,85	2198561,26	Картометрический метод	2,50	-
167	411406,54	2198554,92	Картометрический метод	2,50	-
168	411446,24	2198514,36	Картометрический метод	2,50	-
169	411473,73	2198490,95	Картометрический метод	2,50	-
170	411505,9	2198450,83	Картометрический метод	2,50	-
171	411536,2	2198427,27	Картометрический метод	2,50	-
172	411560,08	2198413,94	Картометрический метод	2,50	-
173	411580,89	2198393,76	Картометрический метод	2,50	-
174	411603,05	2198378,66	Картометрический метод	2,50	-
175	411644,98	2198354,86	Картометрический метод	2,50	-
176	411691,11	2198317,53	Картометрический метод	2,50	-
177	411739,06	2198289,11	Картометрический метод	2,50	-
178	411764,66	2198267,87	Картометрический метод	2,50	-
179	411818,2	2198238,29	Картометрический метод	2,50	-
180	411864,47	2198211,48	Картометрический метод	2,50	-
181	411890,03	2198202,7	Картометрический метод	2,50	-
182	412003,21	2198159,5	Картометрический метод	2,50	-
183	412023,98	2198158,34	Картометрический метод	2,50	-
184	412129,48	2198144,16	Картометрический метод	2,50	-
185	412148,3	2198139,23	Картометрический метод	2,50	-
186	412302,46	2198116,44	Картометрический метод	2,50	-
187	412352,83	2198112,39	Картометрический метод	2,50	-
188	412432,34	2198098,46	Картометрический метод	2,50	-
189	412568,43	2198059,99	Картометрический метод	2,50	-
190	412682,41	2198008,02	Картометрический метод	2,50	-
191	412735,81	2197969,87	Картометрический метод	2,50	-

Сведения о местоположении границ объекта

192	412783,28	2197928,46	Картометрический метод	2,50	-
193	412792,83	2197917,15	Картометрический метод	2,50	-
194	412806,22	2197905,44	Картометрический метод	2,50	-
195	412837,87	2197933,39	Картометрический метод	2,50	-
196	412845,02	2197938,3	Картометрический метод	2,50	-
197	412845,34	2197938,97	Картометрический метод	2,50	-
198	412855,94	2197952,86	Картометрический метод	2,50	-
199	412860,16	2197959,98	Картометрический метод	2,50	-
200	412864,83	2197969,54	Картометрический метод	2,50	-
201	412888,56	2197994,58	Картометрический метод	2,50	-
202	412898,23	2198001,05	Картометрический метод	2,50	-
203	412922,21	2198027,83	Картометрический метод	2,50	-
204	412929,22	2198038,38	Картометрический метод	2,50	-
205	412960,73	2198067,51	Картометрический метод	2,50	-
206	412971,95	2198075,49	Картометрический метод	2,50	-
207	412989,36	2198090,68	Картометрический метод	2,50	-
208	412997,77	2198100,2	Картометрический метод	2,50	-
209	413008,91	2198114,97	Картометрический метод	2,50	-
210	413027,19	2198145,35	Картометрический метод	2,50	-
211	413037,33	2198156,28	Картометрический метод	2,50	-
212	413052,21	2198166,34	Картометрический метод	2,50	-
213	413053,03	2198168,14	Картометрический метод	2,50	-
214	413053,09	2198181	Картометрический метод	2,50	-
215	413055,21	2198186,69	Картометрический метод	2,50	-
216	413057,45	2198188,63	Картометрический метод	2,50	-
217	413069,56	2198189,99	Картометрический метод	2,50	-
218	413072,09	2198190,86	Картометрический метод	2,50	-
219	413078,42	2198200,52	Картометрический метод	2,50	-
220	413084,69	2198214,89	Картометрический метод	2,50	-
221	413091,18	2198225,08	Картометрический метод	2,50	-
222	413094,2	2198235,58	Картометрический метод	2,50	-
223	413104,27	2198252,96	Картометрический метод	2,50	-
224	413108,33	2198263,47	Картометрический метод	2,50	-
225	413121,82	2198286,29	Картометрический метод	2,50	-
226	413130,9	2198295,64	Картометрический метод	2,50	-
227	413137,4	2198306,7	Картометрический метод	2,50	-
228	413156,35	2198327,32	Картометрический метод	2,50	-
229	413167,3	2198346,27	Картометрический метод	2,50	-
230	413180,93	2198359,16	Картометрический метод	2,50	-
231	413190,16	2198360,31	Картометрический метод	2,50	-
232	413205,48	2198358,52	Картометрический метод	2,50	-
233	413210,58	2198358,62	Картометрический метод	2,50	-
234	413222,54	2198364,69	Картометрический метод	2,50	-
235	413242,4	2198378,43	Картометрический метод	2,50	-
236	413258,76	2198397,1	Картометрический метод	2,50	-
237	413307,32	2198436,36	Картометрический метод	2,50	-
238	413364,07	2198476,06	Картометрический метод	2,50	-
239	413412,14	2198513,23	Картометрический метод	2,50	-
240	413461,82	2198560,87	Картометрический метод	2,50	-
241	413519,89	2198622,85	Картометрический метод	2,50	-
242	413628,76	2198757,35	Картометрический метод	2,50	-

Сведения о местоположении границ объекта

243	413709,76	2198843,01	Картометрический метод	2,50	-
244	413792,02	2198943,57	Картометрический метод	2,50	-
245	413833,67	2198978,1	Картометрический метод	2,50	-
246	413882,03	2199031,86	Картометрический метод	2,50	-
247	413891,17	2199047,44	Картометрический метод	2,50	-
248	413962,67	2199117,5	Картометрический метод	2,50	-
249	414022,13	2199165,24	Картометрический метод	2,50	-
250	414104,12	2199213,84	Картометрический метод	2,50	-
251	414449,85	2199353,33	Картометрический метод	2,50	-
252	414504,49	2199375,28	Картометрический метод	2,50	-
253	414604,79	2199418,58	Картометрический метод	2,50	-
254	414796,64	2199480,78	Картометрический метод	2,50	-
255	414942,98	2199491,19	Картометрический метод	2,50	-
256	414988,65	2199507,91	Картометрический метод	2,50	-
257	415047,55	2199509,43	Картометрический метод	2,50	-
258	415141,16	2199537,53	Картометрический метод	2,50	-
259	415188,94	2199535,44	Картометрический метод	2,50	-
260	415354,93	2199565,46	Картометрический метод	2,50	-
261	415518,29	2199610,49	Картометрический метод	2,50	-
262	415655,63	2199674,05	Картометрический метод	2,50	-
263	415695,92	2199687,74	Картометрический метод	2,50	-
264	415735,44	2199707,7	Картометрический метод	2,50	-
265	415796,92	2199750,21	Картометрический метод	2,50	-
266	415829,16	2199782,63	Картометрический метод	2,50	-
267	415869,16	2199837,45	Картометрический метод	2,50	-
268	415910,03	2199902,58	Картометрический метод	2,50	-
269	415938,31	2199962,33	Картометрический метод	2,50	-
270	415962,38	2200067,6	Картометрический метод	2,50	-
271	415983,73	2200107,4	Картометрический метод	2,50	-
1	416038,14	2200295,48	Картометрический метод	2,50	-
ЗУ1(2)					
272	411075,29	2191934,54	Картометрический метод	2,50	-
273	411090,21	2191938,6	Картометрический метод	2,50	-
274	411106,03	2191947,19	Картометрический метод	2,50	-
275	411123,66	2191962,79	Картометрический метод	2,50	-
276	411141,75	2191974,54	Картометрический метод	2,50	-
277	411163,9	2191972,28	Картометрический метод	2,50	-
278	411178,81	2191980,87	Картометрический метод	2,50	-
279	411187,4	2191983,36	Картометрический метод	2,50	-
280	411218,82	2191981,1	Картометрический метод	2,50	-
281	411230,12	2191985,62	Картометрический метод	2,50	-
282	411269,45	2192024,72	Картометрический метод	2,50	-
283	411280,3	2192040,09	Картометрический метод	2,50	-
284	411290,25	2192047,33	Картометрический метод	2,50	-
285	411315,56	2192061,11	Картометрический метод	2,50	-
286	411331,16	2192074,68	Картометрический метод	2,50	-
287	411351,5	2192096,15	Картометрический метод	2,50	-
288	411373,88	2192112,42	Картометрический метод	2,50	-
289	411395,13	2192132,09	Картометрический метод	2,50	-
290	411443,73	2192161,47	Картометрический метод	2,50	-
291	411453,22	2192169,38	Картометрический метод	2,50	-

Сведения о местоположении границ объекта

292	411483,51	2192185,21	Картометрический метод	2,50	-
293	411505,21	2192224,05	Картометрический метод	2,50	-
294	411518,32	2192230,38	Картометрический метод	2,50	-
295	411527,36	2192228,57	Картометрический метод	2,50	-
296	411546,13	2192220,43	Картометрический метод	2,50	-
297	411560,59	2192216,36	Картометрический метод	2,50	-
298	411570,54	2192211,62	Картометрический метод	2,50	-
299	411587,49	2192198,06	Картометрический метод	2,50	-
300	411597,08	2192194,51	Картометрический метод	2,50	-
301	411626,08	2192188,02	Картометрический метод	2,50	-
302	411644,61	2192187,12	Картометрический метод	2,50	-
303	411671,06	2192196,84	Картометрический метод	2,50	-
304	411682,59	2192207,91	Картометрический метод	2,50	-
305	411692,53	2192228,48	Картометрический метод	2,50	-
306	411695,7	2192249,5	Картометрический метод	2,50	-
307	411695,92	2192266	Картометрический метод	2,50	-
308	411690,95	2192273,91	Картометрический метод	2,50	-
309	411678,52	2192281,83	Картометрический метод	2,50	-
310	411660,66	2192287,7	Картометрический метод	2,50	-
311	411627,66	2192290,64	Картометрический метод	2,50	-
312	411620,88	2192295,39	Картометрический метод	2,50	-
313	411603,7	2192312,11	Картометрический метод	2,50	-
314	411589,91	2192314,15	Картометрический метод	2,50	-
315	411582,45	2192322,51	Картометрический метод	2,50	-
316	411572,28	2192338,79	Картометрический метод	2,50	-
317	411563,69	2192367,49	Картометрический метод	2,50	-
318	411555,56	2192397,1	Картометрический метод	2,50	-
319	411555,1	2192406,14	Картометрический метод	2,50	-
320	411560,98	2192411,12	Картометрический метод	2,50	-
321	411570,02	2192411,79	Картометрический метод	2,50	-
322	411584,71	2192403,66	Картометрический метод	2,50	-
323	411595,79	2192400,94	Картометрический метод	2,50	-
324	411600,99	2192403,88	Картометрический метод	2,50	-
325	411606,64	2192411,79	Картометрический метод	2,50	-
326	411615	2192416,77	Картометрический метод	2,50	-
327	411626,3	2192418,12	Картометрический метод	2,50	-
328	411638,51	2192414,51	Картометрический метод	2,50	-
329	411674,9	2192395,29	Картометрический метод	2,50	-
330	411697,05	2192386,7	Картометрический метод	2,50	-
331	411711,52	2192384,67	Картометрический метод	2,50	-
332	411718,98	2192387,16	Картометрический метод	2,50	-
333	411731,18	2192400,04	Картометрический метод	2,50	-
334	411746,33	2192414,05	Картометрический метод	2,50	-
335	411747,68	2192425,13	Картометрический метод	2,50	-
336	411750,62	2192432,14	Картометрический метод	2,50	-
337	411757,86	2192436,88	Картометрический метод	2,50	-
338	411768,03	2192437,34	Картометрический метод	2,50	-
339	411774,81	2192439,6	Картометрический метод	2,50	-
340	411780,23	2192448,86	Картометрический метод	2,50	-
341	411787,47	2192457,9	Картометрический метод	2,50	-
342	411795,6	2192460,62	Картометрический метод	2,50	-

Сведения о местоположении границ объекта

343	411805,69	2192461,15	Картометрический метод	2,50	-
344	411832,81	2192456,86	Картометрический метод	2,50	-
345	411855,64	2192456,18	Картометрический метод	2,50	-
346	411866,04	2192457,76	Картометрический метод	2,50	-
347	411872,14	2192462,74	Картометрический метод	2,50	-
348	411875,3	2192473,58	Картометрический метод	2,50	-
349	411874,17	2192484,66	Картометрический метод	2,50	-
350	411867,17	2192495,74	Картометрический метод	2,50	-
351	411851,8	2192510,43	Картометрический метод	2,50	-
352	411850,67	2192518,57	Картометрический метод	2,50	-
353	411862,19	2192538,68	Картометрический метод	2,50	-
354	411864,62	2192551,23	Картометрический метод	2,50	-
355	411863,71	2192565,4	Картометрический метод	2,50	-
356	411854,82	2192586,49	Картометрический метод	2,50	-
357	411840,66	2192618,59	Картометрический метод	2,50	-
358	411842,62	2192638,93	Картометрический метод	2,50	-
359	411853,32	2192657,47	Картометрический метод	2,50	-
360	411867,03	2192666,21	Картометрический метод	2,50	-
361	411916,13	2192671,3	Картометрический метод	2,50	-
362	411958,17	2192668,24	Картометрический метод	2,50	-
363	411984,95	2192669,6	Картометрический метод	2,50	-
364	412008,69	2192677,06	Картометрический метод	2,50	-
365	412042,25	2192692,32	Картометрический метод	2,50	-
366	412069,72	2192716,39	Картометрический метод	2,50	-
367	412074,8	2192734,02	Картометрический метод	2,50	-
368	412068,7	2192758,77	Картометрический метод	2,50	-
369	412054,46	2192788,61	Картометрический метод	2,50	-
370	412049,37	2192806,58	Картометрический метод	2,50	-
371	412051,75	2192820,82	Картометрический метод	2,50	-
372	412062,6	2192832,01	Картометрический метод	2,50	-
373	412078,87	2192836,41	Картометрический метод	2,50	-
374	412096,16	2192830,65	Картометрический метод	2,50	-
375	412110,74	2192816,07	Картометрический метод	2,50	-
376	412134,14	2192775,05	Картометрический метод	2,50	-
377	412155,16	2192730,63	Картометрический метод	2,50	-
378	412181,6	2192699,1	Картометрический метод	2,50	-
379	412197,88	2192687,57	Картометрический метод	2,50	-
380	412214,49	2192684,52	Картометрический метод	2,50	-
381	412233,48	2192687,57	Картометрический метод	2,50	-
382	412247,38	2192695,37	Картометрический метод	2,50	-
383	412254,16	2192714,69	Картометрический метод	2,50	-
384	412251,79	2192728,6	Картометрический метод	2,50	-
385	412228,73	2192758,09	Картометрический метод	2,50	-
386	412223,31	2192771,99	Картометрический метод	2,50	-
387	412225	2192783,52	Картометрический метод	2,50	-
388	412236,87	2192792,68	Картометрический метод	2,50	-
389	412258,23	2192798,44	Картометрический метод	2,50	-
390	412287,73	2192797,76	Картометрический метод	2,50	-
391	412313,49	2192789,96	Картометрический метод	2,50	-
392	412344,69	2192768,6	Картометрический метод	2,50	-
393	412368,08	2192745,89	Картометрический метод	2,50	-

Сведения о местоположении границ объекта

394	412383	2192726,22	Картометрический метод	2,50	-
395	412401,98	2192717,07	Картометрический метод	2,50	-
396	412436,57	2192715,71	Картометрический метод	2,50	-
397	412455,84	2192729,57	Картометрический метод	2,50	-
398	412469,74	2192748,58	Картометрический метод	2,50	-
399	412476,7	2192769,91	Картометрический метод	2,50	-
400	412479,48	2192790,3	Картометрический метод	2,50	-
401	412477,88	2192822,16	Картометрический метод	2,50	-
402	412474,17	2192847,2	Картометрический метод	2,50	-
403	412473,71	2192882,43	Картометрический метод	2,50	-
404	412479,73	2192900,51	Картометрический метод	2,50	-
405	412496,42	2192922,3	Картометрический метод	2,50	-
406	412516,36	2192938,53	Картометрический метод	2,50	-
407	412555,3	2192962,63	Картометрический метод	2,50	-
408	412579,35	2192979,21	Картометрический метод	2,50	-
409	412603,15	2192998,68	Картометрический метод	2,50	-
410	412616,44	2193022,79	Картометрический метод	2,50	-
411	412622,98	2193052,57	Картометрический метод	2,50	-
412	412621,07	2193084,6	Картометрический метод	2,50	-
413	412621,42	2193110,28	Картометрический метод	2,50	-
414	412622,78	2193133	Картометрический метод	2,50	-
415	412636,34	2193159,11	Картометрический метод	2,50	-
416	412658,38	2193186,23	Картометрический метод	2,50	-
417	412699,75	2193221,49	Картометрический метод	2,50	-
418	412794,68	2193280,49	Картометрический метод	2,50	-
419	412844,86	2193318,12	Картометрический метод	2,50	-
420	412871,3	2193347,96	Картометрический метод	2,50	-
421	412906,23	2193406,95	Картометрический метод	2,50	-
422	412933,35	2193441,54	Картометрический метод	2,50	-
423	412962,85	2193465,95	Картометрический метод	2,50	-
424	412988,95	2193479,85	Картометрический метод	2,50	-
425	413014,04	2193484,93	Картометрический метод	2,50	-
426	413064,22	2193482,22	Картометрический метод	2,50	-
427	413080,84	2193484,93	Картометрический метод	2,50	-
428	413122,2	2193502,56	Картометрический метод	2,50	-
429	413177,8	2193531,04	Картометрический метод	2,50	-
430	413240,19	2193558,17	Картометрический метод	2,50	-
431	413262,57	2193563,93	Картометрический метод	2,50	-
432	413289,69	2193562,24	Картометрический метод	2,50	-
433	413315,8	2193554,44	Картометрический метод	2,50	-
434	413395,13	2193513,08	Картометрический метод	2,50	-
435	413476,73	2193477,54	Картометрический метод	2,50	-
436	413513,35	2193465,34	Картометрический метод	2,50	-
437	413547,26	2193448,16	Картометрический метод	2,50	-
438	413579,81	2193446,8	Картометрический метод	2,50	-
439	413612,81	2193454,94	Картометрический метод	2,50	-
440	413647,16	2193469,86	Картометрический метод	2,50	-
441	413682,88	2193477,54	Картометрический метод	2,50	-
442	413733,96	2193482,52	Картометрический метод	2,50	-
443	413756,11	2193487,04	Картометрический метод	2,50	-
444	413773,29	2193497,89	Картометрический метод	2,50	-

Сведения о местоположении границ объекта

445	413783,69	2193515,06	Картометрический метод	2,50	-
446	413789,11	2193535,86	Картометрический метод	2,50	-
447	413789,56	2193556,2	Картометрический метод	2,50	-
448	413782,41	2193576,37	Картометрический метод	2,50	-
449	413769,75	2193591,14	Картометрический метод	2,50	-
450	413753,48	2193598,37	Картометрический метод	2,50	-
451	413733,29	2193598,97	Картометрический метод	2,50	-
452	413684,77	2193585,11	Картометрический метод	2,50	-
453	413641,97	2193569,44	Картометрический метод	2,50	-
454	413620,57	2193566,73	Картометрический метод	2,50	-
455	413603,39	2193570,34	Картометрический метод	2,50	-
456	413594,65	2193578,78	Картометрический метод	2,50	-
457	413590,43	2193591,74	Картометрический метод	2,50	-
458	413593,75	2193610,13	Картометрический метод	2,50	-
459	413603,39	2193629,11	Картометрический метод	2,50	-
460	413638,66	2193679,14	Картометрический метод	2,50	-
461	413658,24	2193715,91	Картометрический метод	2,50	-
462	413683,86	2193774,07	Картометрический метод	2,50	-
463	413696,82	2193796,38	Картометрический метод	2,50	-
464	413710,08	2193809,64	Картометрический метод	2,50	-
465	413726,66	2193817,47	Картометрический метод	2,50	-
466	413748,36	2193818,38	Картометрический метод	2,50	-
467	413778,19	2193811,14	Картометрический метод	2,50	-
468	413801,1	2193809,03	Картометрический метод	2,50	-
469	413817,97	2193813,86	Картометрический метод	2,50	-
470	413829,13	2193826,21	Картометрический метод	2,50	-
471	413866,8	2193898,24	Картометрический метод	2,50	-
472	413879,46	2193917,23	Картометрический метод	2,50	-
473	413893,92	2193926,27	Картометрический метод	2,50	-
474	413911,1	2193928,38	Картометрический метод	2,50	-
475	413932,5	2193923,86	Картометрический метод	2,50	-
476	413983,73	2193900,95	Картометрический метод	2,50	-
477	414020,8	2193875,64	Картометрический метод	2,50	-
478	414041,29	2193856,35	Картометрический метод	2,50	-
479	414089,68	2193794,12	Картометрический метод	2,50	-
480	414103,7	2193779,66	Картометрический метод	2,50	-
481	414120,87	2193771,07	Картометрический метод	2,50	-
482	414136,24	2193768,35	Картометрический метод	2,50	-
483	414153,88	2193772,42	Картометрический метод	2,50	-
484	414175,12	2193783,27	Картометрический метод	2,50	-
485	414203,15	2193794,12	Картометрический метод	2,50	-
486	414271,41	2193798,19	Картометрический метод	2,50	-
487	414291,7	2193803,76	Картометрический метод	2,50	-
488	414307,98	2193814,61	Картометрический метод	2,50	-
489	414314,3	2193829,07	Картометрический метод	2,50	-
490	414313,85	2193843,09	Картометрический метод	2,50	-
491	414307,22	2193855,33	Картометрический метод	2,50	-
492	414280,16	2193884,45	Картометрический метод	2,50	-
493	414261,63	2193909,31	Картометрический метод	2,50	-
494	414251,23	2193932,82	Картометрический метод	2,50	-
495	414242,64	2193961,75	Картометрический метод	2,50	-

Сведения о местоположении границ объекта

496	414236,31	2194008,76	Картометрический метод	2,50	-
497	414227,73	2194045,83	Картометрический метод	2,50	-
498	414212,81	2194083,81	Картометрический метод	2,50	-
499	414198,79	2194106,41	Картометрический метод	2,50	-
500	414176,64	2194124,04	Картометрический метод	2,50	-
501	414147,71	2194137,15	Картометрический метод	2,50	-
502	414130,53	2194139,86	Картометрический метод	2,50	-
503	414107,93	2194136,25	Картометрический метод	2,50	-
504	414080,8	2194129,01	Картометрический метод	2,50	-
505	414062,72	2194129,01	Картометрический метод	2,50	-
506	414046,9	2194136,7	Картометрический метод	2,50	-
507	414040,12	2194150,26	Картометрический метод	2,50	-
508	414039,67	2194166,08	Картометрический метод	2,50	-
509	414044,64	2194187,33	Картометрический метод	2,50	-
510	414054,13	2194209,03	Картометрический метод	2,50	-
511	414069,05	2194226,66	Картометрический метод	2,50	-
512	414081,26	2194233,89	Картометрический метод	2,50	-
513	414095,27	2194235,7	Картометрический метод	2,50	-
514	414128,27	2194227,11	Картометрический метод	2,50	-
515	414147,26	2194228,92	Картометрический метод	2,50	-
516	414169,41	2194241,12	Картометрический метод	2,50	-
517	414230,44	2194291,76	Картометрический метод	2,50	-
518	414236,77	2194307,13	Картометрический метод	2,50	-
519	414241,74	2194328,37	Картометрический метод	2,50	-
520	414248,07	2194346	Картометрический метод	2,50	-
521	414261,63	2194361,37	Картометрический метод	2,50	-
522	414295,85	2194384,83	Картометрический метод	2,50	-
523	414336,09	2194403,81	Картометрический метод	2,50	-
524	414370,45	2194416,02	Картометрический метод	2,50	-
525	414401,19	2194420,09	Картометрический метод	2,50	-
526	414434,19	2194418,28	Картометрический метод	2,50	-
527	414452,72	2194411,05	Картометрический метод	2,50	-
528	414479,39	2194391,61	Картометрический метод	2,50	-
529	414505,61	2194364,93	Картометрический метод	2,50	-
530	414521,89	2194340,07	Картометрический метод	2,50	-
531	414529,12	2194310,23	Картометрический метод	2,50	-
532	414531,83	2194289,44	Картометрический метод	2,50	-
533	414539,07	2194278,14	Картометрический метод	2,50	-
534	414553,53	2194272,26	Картометрический метод	2,50	-
535	414573,42	2194271,36	Картометрический метод	2,50	-
536	414653,89	2194293,06	Картометрический метод	2,50	-
537	414677,56	2194315,05	Картометрический метод	2,50	-
538	414205,1	2194804,17	Картометрический метод	2,50	-
539	414165,61	2194839,96	Картометрический метод	2,50	-
540	414108,2	2194886,35	Картометрический метод	2,50	-
541	414080,49	2194899,96	Картометрический метод	2,50	-
542	414032,99	2194848,12	Картометрический метод	2,50	-
543	413977,02	2194919,99	Картометрический метод	2,50	-
544	413995,32	2194994,14	Картометрический метод	2,50	-
545	413992,38	2195006,31	Картометрический метод	2,50	-
546	413956,91	2195055,06	Картометрический метод	2,50	-

Сведения о местоположении границ объекта

547	413803,24	2195248,51	Картометрический метод	2,50	-
548	413647,27	2195460,08	Картометрический метод	2,50	-
549	413559,7	2195594,29	Картометрический метод	2,50	-
550	413449,02	2195763,93	Картометрический метод	2,50	-
551	413208,04	2196265,1	Картометрический метод	2,50	-
552	413148,29	2196422,4	Картометрический метод	2,50	-
553	413123,89	2196510,36	Картометрический метод	2,50	-
554	413043,18	2196791,6	Картометрический метод	2,50	-
555	413017,41	2196908,5	Картометрический метод	2,50	-
556	412832,15	2197455,39	Картометрический метод	2,50	-
557	412788,13	2197553,25	Картометрический метод	2,50	-
558	412727,41	2197646,39	Картометрический метод	2,50	-
559	412630,69	2197806,44	Картометрический метод	2,50	-
560	412545,28	2197893,38	Картометрический метод	2,50	-
561	412457,4	2197953,08	Картометрический метод	2,50	-
562	412410,42	2197972,78	Картометрический метод	2,50	-
563	412358,67	2197984,05	Картометрический метод	2,50	-
564	412075,88	2198002,46	Картометрический метод	2,50	-
565	411943,18	2198013,52	Картометрический метод	2,50	-
566	411880,97	2198021,17	Картометрический метод	2,50	-
567	411872	2198014,1	Картометрический метод	2,50	-
568	411856,64	2198014,62	Картометрический метод	2,50	-
569	411802,59	2198043,32	Картометрический метод	2,50	-
570	411696,68	2198090,26	Картометрический метод	2,50	-
571	411510,91	2198227,03	Картометрический метод	2,50	-
572	411355,08	2198369,02	Картометрический метод	2,50	-
573	411212,27	2198532,81	Картометрический метод	2,50	-
574	411068,85	2198725,26	Картометрический метод	2,50	-
575	410985,11	2198872,61	Картометрический метод	2,50	-
576	410827,47	2199242,47	Картометрический метод	2,50	-
577	410791,73	2199349,91	Картометрический метод	2,50	-
578	410780,55	2199414,34	Картометрический метод	2,50	-
579	410780,15	2199482,04	Картометрический метод	2,50	-
580	410757,91	2199727,12	Картометрический метод	2,50	-
581	410741,78	2199820,81	Картометрический метод	2,50	-
582	410781,79	2200000,63	Картометрический метод	2,50	-
583	410793,73	2200121,5	Картометрический метод	2,50	-
584	410793,24	2200198,27	Картометрический метод	2,50	-
585	410797,36	2200333,71	Картометрический метод	2,50	-
586	410815,6	2200533,16	Картометрический метод	2,50	-
587	410847,9	2200702,06	Картометрический метод	2,50	-
588	410931,31	2201017,73	Картометрический метод	2,50	-
589	410938,55	2201189,14	Картометрический метод	2,50	-
590	410933,45	2201242,13	Картометрический метод	2,50	-
591	410906,05	2201357,34	Картометрический метод	2,50	-
592	410879,34	2201441,5	Картометрический метод	2,50	-
593	410823,83	2201542,12	Картометрический метод	2,50	-
594	410717,97	2201671,12	Картометрический метод	2,50	-
595	410598,28	2201756,1	Картометрический метод	2,50	-
596	410476,92	2201814,15	Картометрический метод	2,50	-
597	410445,41	2201823,59	Картометрический метод	2,50	-

Сведения о местоположении границ объекта

598	410349,68	2201833,75	Картометрический метод	2,50	-
599	410102,43	2201847,9	Картометрический метод	2,50	-
600	410057,66	2201857,2	Картометрический метод	2,50	-
601	409872,06	2201915,98	Картометрический метод	2,50	-
602	409736,47	2201996,93	Картометрический метод	2,50	-
603	409571,28	2202106,2	Картометрический метод	2,50	-
604	409356,44	2202188,43	Картометрический метод	2,50	-
605	409295,18	2202205,24	Картометрический метод	2,50	-
606	409138,73	2202277,62	Картометрический метод	2,50	-
607	409063,24	2202319,42	Картометрический метод	2,50	-
608	409014,66	2202358,02	Картометрический метод	2,50	-
609	408945,79	2202367,77	Картометрический метод	2,50	-
610	408819,36	2202439,77	Картометрический метод	2,50	-
611	408758,37	2202463,92	Картометрический метод	2,50	-
612	408691,54	2202477,19	Картометрический метод	2,50	-
613	408579,78	2202481,27	Картометрический метод	2,50	-
614	408554,59	2202486,25	Картометрический метод	2,50	-
615	408522,71	2202497,44	Картометрический метод	2,50	-
616	408449,18	2202517,28	Картометрический метод	2,50	-
617	408370,34	2202544,74	Картометрический метод	2,50	-
618	408298,76	2202578,56	Картометрический метод	2,50	-
619	408148,97	2202645,8	Картометрический метод	2,50	-
620	408005,35	2202690,4	Картометрический метод	2,50	-
621	407929,92	2202691,72	Картометрический метод	2,50	-
622	407901,67	2202688,98	Картометрический метод	2,50	-
623	407880,09	2202681,43	Картометрический метод	2,50	-
624	407863,67	2202683	Картометрический метод	2,50	-
625	407856,27	2202688,87	Картометрический метод	2,50	-
626	407832,52	2202689,67	Картометрический метод	2,50	-
627	407788,58	2202683,98	Картометрический метод	2,50	-
628	407723,83	2202664,8	Картометрический метод	2,50	-
629	407620,38	2202638,94	Картометрический метод	2,50	-
630	407600,26	2202626,51	Картометрический метод	2,50	-
631	407582,15	2202621,43	Картометрический метод	2,50	-
632	407527,02	2202616,32	Картометрический метод	2,50	-
633	407510,31	2202612,31	Картометрический метод	2,50	-
634	407387,49	2202567,41	Картометрический метод	2,50	-
635	407362,41	2202562,23	Картометрический метод	2,50	-
636	407323,78	2202548,56	Картометрический метод	2,50	-
637	407282,72	2202534,52	Картометрический метод	2,50	-
638	407238,22	2202514,85	Картометрический метод	2,50	-
639	407218,37	2202508,71	Картометрический метод	2,50	-
640	407202,34	2202506,1	Картометрический метод	2,50	-
641	407174,55	2202491,84	Картометрический метод	2,50	-
642	407158,16	2202488,88	Картометрический метод	2,50	-
643	407119,57	2202472,41	Картометрический метод	2,50	-
644	407089,36	2202455,68	Картометрический метод	2,50	-
645	407038,96	2202432,11	Картометрический метод	2,50	-
646	406925,52	2202392,51	Картометрический метод	2,50	-
647	406847,84	2202372,5	Картометрический метод	2,50	-
648	406825,14	2202360,85	Картометрический метод	2,50	-

Сведения о местоположении границ объекта

649	406813,14	2202350,48	Картометрический метод	2,50	-
650	406800,29	2202343,71	Картометрический метод	2,50	-
651	406786,01	2202340,77	Картометрический метод	2,50	-
652	406740,39	2202334,36	Картометрический метод	2,50	-
653	406673,39	2202328,77	Картометрический метод	2,50	-
654	406616,17	2202331,86	Картометрический метод	2,50	-
655	406590,15	2202339,78	Картометрический метод	2,50	-
656	406517,63	2202394,21	Картометрический метод	2,50	-
657	406480,97	2202425,97	Картометрический метод	2,50	-
658	406427,12	2202498,76	Картометрический метод	2,50	-
659	406405,03	2202540,45	Картометрический метод	2,50	-
660	406374,78	2202628,86	Картометрический метод	2,50	-
661	406364,25	2202667,17	Картометрический метод	2,50	-
662	406362,11	2202680,52	Картометрический метод	2,50	-
663	406347,33	2202679,36	Картометрический метод	2,50	-
664	406328,64	2202680,5	Картометрический метод	2,50	-
665	406313,2	2202685,08	Картометрический метод	2,50	-
666	406300,23	2202693,28	Картометрический метод	2,50	-
667	406287,83	2202706,63	Картометрический метод	2,50	-
668	406275,05	2202730,66	Картометрический метод	2,50	-
669	406272,19	2202740,19	Картометрический метод	2,50	-
670	406272	2202754,69	Картометрический метод	2,50	-
671	406274,86	2202763,46	Картометрический метод	2,50	-
672	406283,44	2202777	Картометрический метод	2,50	-
673	406295,84	2202793,21	Картометрический метод	2,50	-
674	406299,65	2202803,89	Картометрический метод	2,50	-
675	406300,8	2202816,1	Картометрический метод	2,50	-
676	406298,7	2202826,97	Картометрический метод	2,50	-
677	406288,02	2202851,19	Картометрический метод	2,50	-
678	406275,77	2202876,14	Картометрический метод	2,50	-
679	406267,76	2202886,44	Картометрический метод	2,50	-
680	406254,31	2202894,73	Картометрический метод	2,50	-
681	406237,72	2202902,46	Картометрический метод	2,50	-
682	406227,13	2202910,75	Картометрический метод	2,50	-
683	406217,98	2202922,48	Картометрический метод	2,50	-
684	406207,4	2202944,8	Картометрический метод	2,50	-
685	406197,1	2202967,97	Картометрический метод	2,50	-
686	406188,8	2202977,12	Картометрический метод	2,50	-
687	406179,65	2202979,98	Картометрический метод	2,50	-
688	406172,49	2202979,12	Картометрический метод	2,50	-
689	406164,77	2202975,69	Картометрический метод	2,50	-
690	406137,59	2202958,24	Картометрический метод	2,50	-
691	406110,13	2202943,65	Картометрический метод	2,50	-
692	406096,69	2202939,07	Картометрический метод	2,50	-
693	406086,96	2202938,22	Картометрический метод	2,50	-
694	406074,94	2202940,79	Картометрический метод	2,50	-
695	406061,5	2202947,37	Картометрический метод	2,50	-
696	406042,33	2202960,82	Картометрический метод	2,50	-
697	406006	2202990,57	Картометрический метод	2,50	-
698	405954,25	2203039,27	Картометрический метод	2,50	-
699	405923,35	2203062,73	Картометрический метод	2,50	-

Сведения о местоположении границ объекта

700	405902,75	2203071,03	Картометрический метод	2,50	-
701	405881,87	2203074,17	Картометрический метод	2,50	-
702	405842,15	2203073,6	Картометрический метод	2,50	-
703	405788,51	2203066,74	Картометрический метод	2,50	-
704	405749,46	2203062,02	Картометрический метод	2,50	-
705	405716,21	2203062,65	Картометрический метод	2,50	-
706	405713,32	2203063,15	Картометрический метод	2,50	-
707	405709,69	2203051,05	Картометрический метод	2,50	-
708	405747,37	2203049,6	Картометрический метод	2,50	-
709	405770,1	2203053,84	Картометрический метод	2,50	-
710	405807,94	2203060,9	Картометрический метод	2,50	-
711	405850,58	2203063,72	Картометрический метод	2,50	-
712	405881,64	2203060,62	Картометрический метод	2,50	-
713	405911,85	2203051,02	Картометрический метод	2,50	-
714	405935,01	2203035,2	Картометрический метод	2,50	-
715	405964,38	2203005,55	Картометрический метод	2,50	-
716	406019,16	2202957,55	Картометрический метод	2,50	-
717	406052,2	2202932,98	Картометрический метод	2,50	-
718	406070,55	2202927,33	Картометрический метод	2,50	-
719	406088,91	2202927,62	Картометрический метод	2,50	-
720	406115,73	2202937,5	Картометрический метод	2,50	-
721	406153,57	2202962,91	Картометрический метод	2,50	-
722	406169,1	2202969,41	Картометрический метод	2,50	-
723	406180,68	2202963,2	Картометрический метод	2,50	-
724	406197,91	2202927,62	Картометрический метод	2,50	-
725	406216,82	2202899,1	Картометрический метод	2,50	-
726	406253,82	2202879,33	Картометрический метод	2,50	-
727	406272,74	2202848,83	Картометрический метод	2,50	-
728	406286,57	2202814,1	Картометрический метод	2,50	-
729	406284,6	2202797,16	Картометрический метод	2,50	-
730	406264,26	2202766,38	Картометрический метод	2,50	-
731	406259,18	2202732,49	Картометрический метод	2,50	-
732	406286,01	2202686,18	Картометрический метод	2,50	-
733	406309,73	2202670,65	Картометрический метод	2,50	-
734	406330,06	2202670,65	Картометрический метод	2,50	-
735	406363,38	2202670,65	Картометрический метод	2,50	-
736	406359,8	2202658,24	Картометрический метод	2,50	-
737	406352,09	2202658,51	Картометрический метод	2,50	-
738	406335,99	2202659,07	Картометрический метод	2,50	-
739	406318,2	2202648,62	Картометрический метод	2,50	-
740	406298,15	2202651,45	Картометрический метод	2,50	-
741	406275,84	2202669,52	Картометрический метод	2,50	-
742	406258,05	2202692,67	Картометрический метод	2,50	-
743	406247,32	2202703,12	Картометрический метод	2,50	-
744	406222,19	2202704,53	Картометрический метод	2,50	-
745	406210,61	2202714,42	Картометрический метод	2,50	-
746	406212,31	2202726,28	Картометрический метод	2,50	-
747	406219,93	2202732,49	Картометрический метод	2,50	-
748	406220,78	2202744,07	Картометрический метод	2,50	-
749	406212,87	2202763,55	Картометрический метод	2,50	-
750	406185,48	2202793,77	Картометрический метод	2,50	-

Сведения о местоположении границ объекта

751	406158,65	2202828,22	Картометрический метод	2,50	-
752	406148,21	2202848,83	Картометрический метод	2,50	-
753	406145,95	2202862,67	Картометрический метод	2,50	-
754	406142,15	2202870,58	Картометрический метод	2,50	-
755	406138,54	2202872,77	Картометрический метод	2,50	-
756	406136,35	2202869,16	Картометрический метод	2,50	-
757	406131,55	2202861,26	Картометрический метод	2,50	-
758	406130,13	2202844,6	Картометрический метод	2,50	-
759	406123,36	2202833,58	Картометрический метод	2,50	-
760	406114,04	2202835,56	Картометрический метод	2,50	-
761	406110,93	2202844,6	Картометрический метод	2,50	-
762	406111,78	2202871,99	Картометрический метод	2,50	-
763	406107,26	2202876,22	Картометрический метод	2,50	-
764	406064,62	2202879,33	Картометрический метод	2,50	-
765	406041,18	2202885,26	Картометрический метод	2,50	-
766	406017,18	2202906,44	Картометрический метод	2,50	-
767	405989,23	2202915,47	Картометрический метод	2,50	-
768	405973,98	2202925,07	Картометрический метод	2,50	-
769	405955,91	2202940,89	Картометрический метод	2,50	-
770	405941,22	2202935,8	Картометрический метод	2,50	-
771	405936,7	2202918,01	Картометрический метод	2,50	-
772	405939,53	2202855,33	Картометрический метод	2,50	-
773	405931,9	2202854,48	Картометрический метод	2,50	-
774	405914,96	2202881,59	Картометрический метод	2,50	-
775	405908,18	2202904,18	Картометрический метод	2,50	-
776	405908,18	2202933,26	Картометрический метод	2,50	-
777	405905,36	2202952,18	Картометрический метод	2,50	-
778	405893,22	2202962,63	Картометрический метод	2,50	-
779	405845,49	2202962,91	Картометрический метод	2,50	-
780	405829,96	2202955,57	Картометрический метод	2,50	-
781	405821,77	2202934,39	Картометрический метод	2,50	-
782	405796,08	2202892,32	Картометрический метод	2,50	-
783	405772,64	2202874,81	Картометрический метод	2,50	-
784	405759,65	2202878,48	Картометрический метод	2,50	-
785	405757,96	2202889,21	Картометрический метод	2,50	-
786	405768,69	2202903,9	Картометрический метод	2,50	-
787	405798,05	2202929,59	Картометрический метод	2,50	-
788	405799,18	2202951,34	Картометрический метод	2,50	-
789	405811,33	2202990,3	Картометрический метод	2,50	-
790	405799,47	2202990,59	Картометрический метод	2,50	-
791	405787,89	2202984,37	Картометрический метод	2,50	-
792	405774,05	2202981,27	Картометрический метод	2,50	-
793	405749,2	2202992,56	Картометрический метод	2,50	-
794	405732,54	2203015,15	Картометрический метод	2,50	-
795	405724,35	2203019,39	Картометрический метод	2,50	-
796	405707,69	2203010,92	Картометрический метод	2,50	-
797	405697	2203008,67	Картометрический метод	2,50	-
798	405659,2	2202882,47	Картометрический метод	2,50	-
799	405692,15	2202828,45	Картометрический метод	2,50	-
800	405714,17	2202835,6	Картометрический метод	2,50	-
801	405717,22	2202832,88	Картометрический метод	2,50	-

Сведения о местоположении границ объекта

802	405726,47	2202835,43	Картометрический метод	2,50	-
803	405766,18	2202691,43	Картометрический метод	2,50	-
804	405955,7	2202067,94	Картометрический метод	2,50	-
805	405973,61	2202049,97	Картометрический метод	2,50	-
806	405978,22	2202034,15	Картометрический метод	2,50	-
807	406000,17	2201952,96	Картометрический метод	2,50	-
808	406012,54	2201956	Картометрический метод	2,50	-
809	406115,59	2201536,34	Картометрический метод	2,50	-
810	406119,19	2201515,42	Картометрический метод	2,50	-
811	406185,71	2201212,79	Картометрический метод	2,50	-
812	406190,78	2201183,77	Картометрический метод	2,50	-
813	406193,6	2201152,33	Картометрический метод	2,50	-
814	406199,14	2201118,63	Картометрический метод	2,50	-
815	406210,67	2200893,86	Картометрический метод	2,50	-
816	406223,21	2200894,9	Картометрический метод	2,50	-
817	406240,45	2200687,67	Картометрический метод	2,50	-
818	406241,45	2200674,79	Картометрический метод	2,50	-
819	406212,29	2200672,36	Картометрический метод	2,50	-
820	406209,63	2200658,98	Картометрический метод	2,50	-
821	406217,75	2200545,67	Картометрический метод	2,50	-
822	406211,9	2200544,53	Картометрический метод	2,50	-
823	406226,51	2200338,59	Картометрический метод	2,50	-
824	406234,22	2200245,44	Картометрический метод	2,50	-
825	406240,96	2200242,01	Картометрический метод	2,50	-
826	406249,13	2200242,68	Картометрический метод	2,50	-
827	406281,53	2199850,36	Картометрический метод	2,50	-
828	406284,71	2199829,43	Картометрический метод	2,50	-
829	406287,8	2199829,81	Картометрический метод	2,50	-
830	406304,2	2199700,67	Картометрический метод	2,50	-
831	406313,75	2199632,3	Картометрический метод	2,50	-
832	406333,38	2199481,51	Картометрический метод	2,50	-
833	406322,45	2199476,13	Картометрический метод	2,50	-
834	406332,49	2199418,84	Картометрический метод	2,50	-
835	406372,25	2199235,38	Картометрический метод	2,50	-
836	406390,31	2199162,04	Картометрический метод	2,50	-
837	406401,4	2199119,18	Картометрический метод	2,50	-
838	406403,9	2199109,48	Картометрический метод	2,50	-
839	406420,44	2199117,5	Картометрический метод	2,50	-
840	406521,94	2199159,08	Картометрический метод	2,50	-
841	406654,39	2199222,57	Картометрический метод	2,50	-
842	406754,8	2199263,93	Картометрический метод	2,50	-
843	406789,38	2199268,46	Картометрический метод	2,50	-
844	406820,9	2199169,84	Картометрический метод	2,50	-
845	406829,87	2199187,99	Картометрический метод	2,50	-
846	406848,01	2199202,16	Картометрический метод	2,50	-
847	406872,45	2199209,22	Картометрический метод	2,50	-
848	406901,59	2199211,98	Картометрический метод	2,50	-
849	406925,5	2199204,01	Картометрический метод	2,50	-
850	406940,69	2199178,74	Картометрический метод	2,50	-
851	406963,65	2199154,55	Картометрический метод	2,50	-
852	406975,63	2199153,61	Картометрический метод	2,50	-

Сведения о местоположении границ объекта

853	406983,91	2199163,73	Картометрический метод	2,50	-
854	406986,36	2199180,89	Картометрический метод	2,50	-
855	406998,76	2199250,9	Картометрический метод	2,50	-
856	407014,7	2199281,55	Картометрический метод	2,50	-
857	407039,22	2199284	Картометрический метод	2,50	-
858	407071,1	2199275,42	Картометрический метод	2,50	-
859	407105,44	2199266,84	Картометрический метод	2,50	-
860	407120,8	2199259,76	Картометрический метод	2,50	-
861	407123,71	2199230,61	Картометрический метод	2,50	-
862	407112,8	2199212,9	Картометрический метод	2,50	-
863	407104,21	2199182,26	Картометрический метод	2,50	-
864	407099,08	2199164,35	Картометрический метод	2,50	-
865	407100,53	2199112,39	Картометрический метод	2,50	-
866	407046,92	2199068,01	Картометрический метод	2,50	-
867	406974,35	2199034,01	Картометрический метод	2,50	-
868	406960,75	2198983,57	Картометрический метод	2,50	-
869	406950,53	2198819,66	Картометрический метод	2,50	-
870	406949,1	2198792,97	Картометрический метод	2,50	-
871	406946,24	2198774,04	Картометрический метод	2,50	-
872	406952,93	2198776,45	Картометрический метод	2,50	-
873	406980,48	2198784,92	Картометрический метод	2,50	-
874	407048,07	2198801,09	Картометрический метод	2,50	-
875	407115,67	2198820,5	Картометрический метод	2,50	-
876	407285,03	2198869,96	Картометрический метод	2,50	-
877	407677,92	2198991,61	Картометрический метод	2,50	-
878	407759,15	2199016,03	Картометрический метод	2,50	-
879	407804,57	2199031,61	Картометрический метод	2,50	-
880	407831,44	2199041,94	Картометрический метод	2,50	-
881	407846,59	2199049,57	Картометрический метод	2,50	-
882	407867,03	2199061,64	Картометрический метод	2,50	-
883	407891,96	2199081,57	Картометрический метод	2,50	-
884	407967,57	2199146,11	Картометрический метод	2,50	-
885	408201,44	2199346,13	Картометрический метод	2,50	-
886	408444,55	2199554,85	Картометрический метод	2,50	-
887	409299,53	2200289,38	Картометрический метод	2,50	-
888	409398,63	2200372,53	Картометрический метод	2,50	-
889	409466,72	2200431,55	Картометрический метод	2,50	-
890	409485,9	2200449,7	Картометрический метод	2,50	-
891	409495,56	2200460,62	Картометрический метод	2,50	-
892	409504,85	2200472,39	Картометрический метод	2,50	-
893	409514,36	2200487,66	Картометрический метод	2,50	-
894	409525,53	2200505,57	Картометрический метод	2,50	-
895	409576,24	2200592,02	Картометрический метод	2,50	-
896	409693,5	2200791,16	Картометрический метод	2,50	-
897	409751,93	2200886,28	Картометрический метод	2,50	-
898	409739,17	2200893,61	Картометрический метод	2,50	-
899	409632,04	2201019,1	Картометрический метод	2,50	-
900	409619,32	2201089,55	Картометрический метод	2,50	-
901	409617,92	2201114,59	Картометрический метод	2,50	-
902	409669,97	2201147,16	Картометрический метод	2,50	-
903	409658,83	2201164,96	Картометрический метод	2,50	-

Сведения о местоположении границ объекта

904	409611,1	2201135,08	Картометрический метод	2,50	-
905	409607,04	2201157,54	Картометрический метод	2,50	-
906	409668,95	2201232,67	Картометрический метод	2,50	-
907	409645,94	2201232,7	Картометрический метод	2,50	-
908	409539,34	2201227,1	Картометрический метод	2,50	-
909	409418,59	2201238,38	Картометрический метод	2,50	-
910	409357,92	2201242,05	Картометрический метод	2,50	-
911	409300,8	2201244,03	Картометрический метод	2,50	-
912	409299,85	2201098,33	Картометрический метод	2,50	-
913	409293,71	2201088,6	Картометрический метод	2,50	-
914	409252,61	2201085,3	Картометрический метод	2,50	-
915	409205,63	2201077,87	Картометрический метод	2,50	-
916	409178,15	2201127,36	Картометрический метод	2,50	-
917	409158,39	2201116,55	Картометрический метод	2,50	-
918	409137,03	2201161,94	Картометрический метод	2,50	-
919	409119,18	2201212,15	Картометрический метод	2,50	-
920	409094,63	2201204,68	Картометрический метод	2,50	-
921	409110,92	2201154,05	Картометрический метод	2,50	-
922	409144,89	2201043,24	Картометрический метод	2,50	-
923	409106,75	2201034,3	Картометрический метод	2,50	-
924	408797,39	2200985,71	Картометрический метод	2,50	-
925	408744,7	2200973,27	Картометрический метод	2,50	-
926	408735,88	2201011,72	Картометрический метод	2,50	-
927	408706,73	2201002,2	Картометрический метод	2,50	-
928	408692,47	2201086,15	Картометрический метод	2,50	-
929	408636,41	2201073,06	Картометрический метод	2,50	-
930	408597,25	2201056,23	Картометрический метод	2,50	-
931	408615,94	2200982,05	Картометрический метод	2,50	-
932	408634,02	2200901,97	Картометрический метод	2,50	-
933	408616,98	2200897,62	Картометрический метод	2,50	-
934	408610,64	2200897,23	Картометрический метод	2,50	-
935	408602,44	2200944,19	Картометрический метод	2,50	-
936	408592,38	2200978,1	Картометрический метод	2,50	-
937	408583,43	2201013,88	Картометрический метод	2,50	-
938	408578,97	2201027,9	Картометрический метод	2,50	-
939	408575,91	2201038,08	Картометрический метод	2,50	-
940	408545,1	2201027,55	Картометрический метод	2,50	-
941	408586,03	2200867,75	Картометрический метод	2,50	-
942	408530,28	2200861,75	Картометрический метод	2,50	-
943	408500,05	2200861,63	Картометрический метод	2,50	-
944	408489,7	2200924,15	Картометрический метод	2,50	-
945	408480,17	2200979,88	Картометрический метод	2,50	-
946	408471,53	2201007,16	Картометрический метод	2,50	-
947	408464,71	2201031,15	Картометрический метод	2,50	-
948	408506,72	2201032,12	Картометрический метод	2,50	-
949	408555,3	2201077,84	Картометрический метод	2,50	-
950	408589,9	2201128,01	Картометрический метод	2,50	-
951	408627,37	2201142,29	Картометрический метод	2,50	-
952	408663,88	2201152,14	Картометрический метод	2,50	-
953	408699,76	2201163,25	Картометрический метод	2,50	-
954	408754,05	2201166,75	Картометрический метод	2,50	-

Сведения о местоположении границ объекта

955	408801,43	2201164,01	Картометрический метод	2,50	-
956	408881,37	2201181,98	Картометрический метод	2,50	-
957	408933,44	2201196,27	Картометрический метод	2,50	-
958	408985,21	2201211,93	Картометрический метод	2,50	-
959	409005,94	2201264,34	Картометрический метод	2,50	-
960	409033,99	2201302,12	Картометрический метод	2,50	-
961	409061,09	2201324,94	Картометрический метод	2,50	-
962	409099,73	2201245,48	Картометрический метод	2,50	-
963	409126,24	2201257,71	Картометрический метод	2,50	-
964	409116,64	2201282,47	Картометрический метод	2,50	-
965	409166,97	2201299,62	Картометрический метод	2,50	-
966	409166,65	2201317,24	Картометрический метод	2,50	-
967	409189,98	2201302	Картометрический метод	2,50	-
968	409202,78	2201318,73	Картометрический метод	2,50	-
969	409199,48	2201333,68	Картометрический метод	2,50	-
970	409196,03	2201337,71	Картометрический метод	2,50	-
971	409201,25	2201369,64	Картометрический метод	2,50	-
972	409250,16	2201390,21	Картометрический метод	2,50	-
973	409255,33	2201377,99	Картометрический метод	2,50	-
974	409263,43	2201381,57	Картометрический метод	2,50	-
975	409266,18	2201391,53	Картометрический метод	2,50	-
976	409272,37	2201400,9	Картометрический метод	2,50	-
977	409292,85	2201412,96	Картометрический метод	2,50	-
978	409267,98	2201489,79	Картометрический метод	2,50	-
979	409284,02	2201495,05	Картометрический метод	2,50	-
980	409290,31	2201497,26	Картометрический метод	2,50	-
981	409305,87	2201485,67	Картометрический метод	2,50	-
982	409331,74	2201429,63	Картометрический метод	2,50	-
983	409349,12	2201377,68	Картометрический метод	2,50	-
984	409393,82	2201392,16	Картометрический метод	2,50	-
985	409380,01	2201465,04	Картометрический метод	2,50	-
986	409394,45	2201499,8	Картометрический метод	2,50	-
987	409428,29	2201513,32	Картометрический метод	2,50	-
988	409463,35	2201531,11	Картометрический метод	2,50	-
989	409488,35	2201550,2	Картометрический метод	2,50	-
990	409492,28	2201553,36	Картометрический метод	2,50	-
991	409509,15	2201557,2	Картометрический метод	2,50	-
992	409545,58	2201566,95	Картометрический метод	2,50	-
993	409577,17	2201455,51	Картометрический метод	2,50	-
994	409609,94	2201465,41	Картометрический метод	2,50	-
995	409609,94	2201478,76	Картометрический метод	2,50	-
996	409642,73	2201486,15	Картометрический метод	2,50	-
997	409666,87	2201489,48	Картометрический метод	2,50	-
998	409672,95	2201487,71	Картометрический метод	2,50	-
999	409675,84	2201486,86	Картометрический метод	2,50	-
1000	409696,24	2201480,9	Картометрический метод	2,50	-
1001	409699,09	2201490,27	Картометрический метод	2,50	-
1002	409701,47	2201541,39	Картометрический метод	2,50	-
1003	409705,78	2201540,57	Картометрический метод	2,50	-
1004	409781,49	2201526,15	Картометрический метод	2,50	-
1005	409778,37	2201502,67	Картометрический метод	2,50	-

Сведения о местоположении границ объекта

1006	409809,74	2201499,8	Картометрический метод	2,50	-
1007	409821,49	2201491,23	Картометрический метод	2,50	-
1008	409827,05	2201479,16	Картометрический метод	2,50	-
1009	409841,49	2201474,56	Картометрический метод	2,50	-
1010	409856,12	2201478,77	Картометрический метод	2,50	-
1011	409868,36	2201509,35	Картометрический метод	2,50	-
1012	409922,89	2201565,52	Картометрический метод	2,50	-
1013	409939,91	2201538,73	Картометрический метод	2,50	-
1014	409914,31	2201505,92	Картометрический метод	2,50	-
1015	409905,41	2201487,01	Картометрический метод	2,50	-
1016	409910,97	2201472,55	Картометрический метод	2,50	-
1017	409939,35	2201440,3	Картометрический метод	2,50	-
1018	409939,35	2201433,63	Картометрический метод	2,50	-
1019	409937,46	2201432,03	Картометрический метод	2,50	-
1020	409946,25	2201420,84	Картометрический метод	2,50	-
1021	409915,25	2201400,49	Картометрический метод	2,50	-
1022	409920,15	2201387,59	Картометрический метод	2,50	-
1023	410001,84	2201447,66	Картометрический метод	2,50	-
1024	410010,75	2201426,53	Картометрический метод	2,50	-
1025	410002,96	2201400,95	Картометрический метод	2,50	-
1026	409994,05	2201365,36	Картометрический метод	2,50	-
1027	410007,41	2201349,79	Картометрический метод	2,50	-
1028	410020,76	2201338,67	Картометрический метод	2,50	-
1029	410051,92	2201338,67	Картометрический метод	2,50	-
1030	410057,49	2201328,66	Картометрический метод	2,50	-
1031	410040,8	2201310,86	Картометрический метод	2,50	-
1032	410004,07	2201287,5	Картометрический метод	2,50	-
1033	410017,42	2201250,8	Картометрический метод	2,50	-
1034	410044,13	2201186,29	Картометрический метод	2,50	-
1035	410049,36	2201146,11	Картометрический метод	2,50	-
1036	410036,34	2201124	Картометрический метод	2,50	-
1037	410061,94	2201063,94	Картометрический метод	2,50	-
1038	410069,28	2201037,25	Картометрический метод	2,50	-
1039	410107,72	2201045,77	Картометрический метод	2,50	-
1040	410112,48	2201025,61	Картометрический метод	2,50	-
1041	410146,52	2201031,69	Картометрический метод	2,50	-
1042	410172,12	2200920,47	Картометрический метод	2,50	-
1043	410184,27	2200907,24	Картометрический метод	2,50	-
1044	410174,25	2200889,44	Картометрический метод	2,50	-
1045	410109,75	2200876,36	Картометрический метод	2,50	-
1046	410097,46	2200873,87	Картометрический метод	2,50	-
1047	410087,13	2200875,74	Картометрический метод	2,50	-
1048	410087,73	2200853,74	Картометрический метод	2,50	-
1049	410088,32	2200831,74	Картометрический метод	2,50	-
1050	410091,9	2200796,28	Картометрический метод	2,50	-
1051	410104,14	2200779,59	Картометрический метод	2,50	-
1052	410169,8	2200774,03	Картометрический метод	2,50	-
1053	410186,49	2200729,54	Картометрический метод	2,50	-
1054	410160,9	2200727,32	Картометрический метод	2,50	-
1055	410154,39	2200750,65	Картометрический метод	2,50	-
1056	410109,78	2200744,46	Картометрический метод	2,50	-

Сведения о местоположении границ объекта

1057	410104,38	2200710,97	Картометрический метод	2,50	-
1058	410102	2200678,26	Картометрический метод	2,50	-
1059	410104,14	2200579,39	Картометрический метод	2,50	-
1060	410115,27	2200541,58	Картометрический метод	2,50	-
1061	410110,82	2200499,31	Картометрический метод	2,50	-
1062	410110,82	2200470,39	Картометрический метод	2,50	-
1063	410105,25	2200445,92	Картометрический метод	2,50	-
1064	410104,22	2200406,33	Картометрический метод	2,50	-
1065	410108,03	2200392,68	Картометрический метод	2,50	-
1066	410211,03	2200418,43	Картометрический метод	2,50	-
1067	410219,93	2200390,63	Картометрический метод	2,50	-
1068	410180,42	2200360,04	Картометрический метод	2,50	-
1069	410127	2200353,37	Картометрический метод	2,50	-
1070	410113,65	2200288,86	Картометрический метод	2,50	-
1071	410100,29	2200288,86	Картометрический метод	2,50	-
1072	410062,91	2200301,49	Картометрический метод	2,50	-
1073	410057,55	2200263,77	Картометрический метод	2,50	-
1074	410054,21	2200242,82	Картометрический метод	2,50	-
1075	410094,06	2200251,71	Картометрический метод	2,50	-
1076	410115,01	2200234,56	Картометрический метод	2,50	-
1077	410118,39	2200193,77	Картометрический метод	2,50	-
1078	410160,39	2200198,1	Картометрический метод	2,50	-
1079	410170,46	2200137,03	Картометрический метод	2,50	-
1080	410193,08	2200142,66	Картометрический метод	2,50	-
1081	410191,36	2200111,51	Картометрический метод	2,50	-
1082	410212,95	2200095,33	Картометрический метод	2,50	-
1083	410264,89	2200102,07	Картометрический метод	2,50	-
1084	410279,73	2200065,67	Картометрический метод	2,50	-
1085	410293,83	2200069,71	Картометрический метод	2,50	-
1086	410294,61	2200065,82	Картометрический метод	2,50	-
1087	410291,97	2200039,72	Картометрический метод	2,50	-
1088	410296,77	2200007,4	Картометрический метод	2,50	-
1089	410316,67	2199961,72	Картометрический метод	2,50	-
1090	410316,67	2199937,91	Картометрический метод	2,50	-
1091	410290,21	2199931,03	Картометрический метод	2,50	-
1092	410259,35	2199929,06	Картометрический метод	2,50	-
1093	410246,39	2199917,54	Картометрический метод	2,50	-
1094	410195,27	2199919,6	Картометрический метод	2,50	-
1095	410167,96	2199924,05	Картометрический метод	2,50	-
1096	410166,83	2199910,06	Картометрический метод	2,50	-
1097	410205,25	2199835,17	Картометрический метод	2,50	-
1098	410245,43	2199846,13	Картометрический метод	2,50	-
1099	410290,2	2199742,76	Картометрический метод	2,50	-
1100	410314,01	2199682,76	Картометрический метод	2,50	-
1101	410301,19	2199675,86	Картометрический метод	2,50	-
1102	410319,19	2199631,06	Картометрический метод	2,50	-
1103	410295,19	2199621,18	Картометрический метод	2,50	-
1104	410323,4	2199570,45	Картометрический метод	2,50	-
1105	410312,76	2199563,24	Картометрический метод	2,50	-
1106	410295,7	2199553,35	Картометрический метод	2,50	-
1107	410301,87	2199539,24	Картометрический метод	2,50	-

Сведения о местоположении границ объекта

1108	410290,02	2199533,43	Картометрический метод	2,50	-
1109	410282,94	2199542	Картометрический метод	2,50	-
1110	410243,54	2199526,21	Картометрический метод	2,50	-
1111	410206,51	2199516,07	Картометрический метод	2,50	-
1112	410200,44	2199513,04	Картометрический метод	2,50	-
1113	410211,49	2199499,94	Картометрический метод	2,50	-
1114	410206,2	2199495,35	Картометрический метод	2,50	-
1115	410216,54	2199483,2	Картометрический метод	2,50	-
1116	410191,77	2199463,83	Картометрический метод	2,50	-
1117	410177,01	2199460,18	Картометрический метод	2,50	-
1118	410167,38	2199464,31	Картометрический метод	2,50	-
1119	410140,92	2199495,52	Картометрический метод	2,50	-
1120	410189,09	2199536,97	Картометрический метод	2,50	-
1121	410254,84	2199562,54	Картометрический метод	2,50	-
1122	410285,53	2199574,66	Картометрический метод	2,50	-
1123	410296,07	2199581,47	Картометрический метод	2,50	-
1124	410286,9	2199603,61	Картометрический метод	2,50	-
1125	410278,29	2199619,81	Картометрический метод	2,50	-
1126	410271,76	2199631,06	Картометрический метод	2,50	-
1127	410222,73	2199612,1	Картометрический метод	2,50	-
1128	410213,36	2199623,22	Картометрический метод	2,50	-
1129	410171,98	2199606,02	Картометрический метод	2,50	-
1130	410157,8	2199637,35	Картометрический метод	2,50	-
1131	410150,73	2199637,3	Картометрический метод	2,50	-
1132	410129,54	2199693,38	Картометрический метод	2,50	-
1133	410122,4	2199720,05	Картометрический метод	2,50	-
1134	410116,96	2199746,86	Картометрический метод	2,50	-
1135	410140,67	2199756,55	Картометрический метод	2,50	-
1136	410133,19	2199783,55	Картометрический метод	2,50	-
1137	410188,12	2199799,43	Картометрический метод	2,50	-
1138	410175,26	2199821,5	Картометрический метод	2,50	-
1139	410145,1	2199894,68	Картометрический метод	2,50	-
1140	410101,49	2199880,24	Картометрический метод	2,50	-
1141	410003,34	2199871,43	Картометрический метод	2,50	-
1142	409995,08	2199904,21	Картометрический метод	2,50	-
1143	409991,15	2199960,26	Картометрический метод	2,50	-
1144	409974,92	2200024,06	Картометрический метод	2,50	-
1145	409963,33	2200101,37	Картометрический метод	2,50	-
1146	409969,88	2200127,65	Картометрический метод	2,50	-
1147	409967,23	2200145,46	Картометрический метод	2,50	-
1148	409956,35	2200171,7	Картометрический метод	2,50	-
1149	409948,66	2200221,92	Картометрический метод	2,50	-
1150	409947,95	2200270,52	Картометрический метод	2,50	-
1151	409946,83	2200288,78	Картометрический метод	2,50	-
1152	409931,11	2200424,27	Картометрический метод	2,50	-
1153	409929,96	2200447,01	Картометрический метод	2,50	-
1154	409908,22	2200445,13	Картометрический метод	2,50	-
1155	409851,03	2200440,79	Картометрический метод	2,50	-
1156	409804,33	2200680,72	Картометрический метод	2,50	-
1157	409811,74	2200689,23	Картометрический метод	2,50	-
1158	409802,99	2200726,52	Картометрический метод	2,50	-

Сведения о местоположении границ объекта

1159	409892,54	2200735,05	Картометрический метод	2,50	-
1160	409890,77	2200743,9	Картометрический метод	2,50	-
1161	409866,14	2200847,42	Картометрический метод	2,50	-
1162	409843,72	2200932,63	Картометрический метод	2,50	-
1163	409842,01	2200940,32	Картометрический метод	2,50	-
1164	409839,16	2200942,88	Картометрический метод	2,50	-
1165	409832,92	2200938,82	Картометрический метод	2,50	-
1166	409820,75	2200931,21	Картометрический метод	2,50	-
1167	409805,16	2200921,24	Картометрический метод	2,50	-
1168	409794,38	2200911,49	Картометрический метод	2,50	-
1169	409782,82	2200898,1	Картометрический метод	2,50	-
1170	409767,91	2200875,99	Картометрический метод	2,50	-
1171	409709,78	2200781,37	Картометрический метод	2,50	-
1172	409592,62	2200582,39	Картометрический метод	2,50	-
1173	409541,79	2200495,73	Картометрический метод	2,50	-
1174	409530,49	2200477,62	Картометрический метод	2,50	-
1175	409520,42	2200461,45	Картометрический метод	2,50	-
1176	409510,14	2200448,43	Картометрический метод	2,50	-
1177	409499,57	2200436,48	Картометрический метод	2,50	-
1178	409479,48	2200417,47	Картометрический метод	2,50	-
1179	409410,96	2200358,07	Картометрический метод	2,50	-
1180	409311,83	2200274,9	Картометрический метод	2,50	-
1181	408456,92	2199540,43	Картометрический метод	2,50	-
1182	408213,81	2199331,7	Картометрический метод	2,50	-
1183	407979,9	2199131,66	Картометрический метод	2,50	-
1184	407904,06	2199066,92	Картометрический метод	2,50	-
1185	407877,84	2199045,97	Картометрический метод	2,50	-
1186	407855,7	2199032,89	Картометрический метод	2,50	-
1187	407839,14	2199024,55	Картометрический метод	2,50	-
1188	407811,07	2199013,75	Картометрический метод	2,50	-
1189	407764,97	2198997,94	Картометрический метод	2,50	-
1190	407683,47	2198973,44	Картометрический метод	2,50	-
1191	407290,5	2198851,76	Картометрический метод	2,50	-
1192	407120,95	2198802,25	Картометрический метод	2,50	-
1193	407052,9	2198782,71	Картометрический метод	2,50	-
1194	406985,49	2198766,58	Картометрический метод	2,50	-
1195	406958,94	2198758,42	Картометрический метод	2,50	-
1196	406932,93	2198749,05	Картометрический метод	2,50	-
1197	406907,18	2198736,79	Картометрический метод	2,50	-
1198	406877,84	2198719,62	Картометрический метод	2,50	-
1199	406560,82	2198517,49	Картометрический метод	2,50	-
1200	406579,29	2198448,42	Картометрический метод	2,50	-
1201	406591,59	2198447,62	Картометрический метод	2,50	-
1202	406659,78	2198201,94	Картометрический метод	2,50	-
1203	406699,54	2198030,25	Картометрический метод	2,50	-
1204	406721,25	2197899,4	Картометрический метод	2,50	-
1205	406728,16	2197859,86	Картометрический метод	2,50	-
1206	406767,1	2197463,08	Картометрический метод	2,50	-
1207	406754,77	2197457,84	Картометрический метод	2,50	-
1208	406769,84	2197296,71	Картометрический метод	2,50	-
1209	406784,79	2197126,13	Картометрический метод	2,50	-

Сведения о местоположении границ объекта

1210	406799,63	2197123,46	Картометрический метод	2,50	-
1211	406824,12	2196858,69	Картометрический метод	2,50	-
1212	406812,28	2196853,59	Картометрический метод	2,50	-
1213	406812,44	2196851,93	Картометрический метод	2,50	-
1214	406816,39	2196851,81	Картометрический метод	2,50	-
1215	406993,02	2196846,06	Картометрический метод	2,50	-
1216	407361,02	2196894,52	Картометрический метод	2,50	-
1217	407679,94	2196969,09	Картометрический метод	2,50	-
1218	407894,43	2196531,53	Картометрический метод	2,50	-
1219	408040,58	2196222,47	Картометрический метод	2,50	-
1220	408087,34	2196115,73	Картометрический метод	2,50	-
1221	408104,19	2196118,76	Картометрический метод	2,50	-
1222	408125,6	2196121,57	Картометрический метод	2,50	-
1223	408160,61	2196122,54	Картометрический метод	2,50	-
1224	408222,26	2196117,41	Картометрический метод	2,50	-
1225	408618,1	2196062,71	Картометрический метод	2,50	-
1226	408932,55	2196021,02	Картометрический метод	2,50	-
1227	409750,31	2195932,58	Картометрический метод	2,50	-
1228	410221,19	2195881,65	Картометрический метод	2,50	-
1229	410237,46	2195879,87	Картометрический метод	2,50	-
1230	410452,07	2195855,66	Картометрический метод	2,50	-
1231	410486,46	2195855,73	Картометрический метод	2,50	-
1232	410496,31	2195858,01	Картометрический метод	2,50	-
1233	410548,26	2195874,07	Картометрический метод	2,50	-
1234	410646,28	2195917,59	Картометрический метод	2,50	-
1235	411668,87	2196387,05	Картометрический метод	2,50	-
1236	411998,61	2196538,43	Картометрический метод	2,50	-
1237	412043,89	2196559,23	Картометрический метод	2,50	-
1238	412056,12	2196566,68	Картометрический метод	2,50	-
1239	412078,8	2196575,44	Картометрический метод	2,50	-
1240	412086,69	2196581,56	Картометрический метод	2,50	-
1241	412088,5	2196590,66	Картометрический метод	2,50	-
1242	412088,01	2196597,2	Картометрический метод	2,50	-
1243	412086,23	2196605,35	Картометрический метод	2,50	-
1244	412022,04	2196676,1	Картометрический метод	2,50	-
1245	412006,79	2196694,31	Картометрический метод	2,50	-
1246	411989,12	2196712,39	Картометрический метод	2,50	-
1247	412003,41	2196725,08	Картометрический метод	2,50	-
1248	412009,53	2196727,1	Картометрический метод	2,50	-
1249	412034,38	2196752,6	Картометрический метод	2,50	-
1250	412075,16	2196791,51	Картометрический метод	2,50	-
1251	412141,35	2196854,84	Картометрический метод	2,50	-
1252	412148,65	2196861,47	Картометрический метод	2,50	-
1253	412116,05	2196902,67	Картометрический метод	2,50	-
1254	412050,17	2196968,55	Картометрический метод	2,50	-
1255	412042,32	2196960,01	Картометрический метод	2,50	-
1256	412029,21	2196945,75	Картометрический метод	2,50	-
1257	412008,47	2196941,67	Картометрический метод	2,50	-
1258	411987,73	2196937,6	Картометрический метод	2,50	-
1259	411894,86	2196855,58	Картометрический метод	2,50	-
1260	411862,05	2196891,82	Картометрический метод	2,50	-

Сведения о местоположении границ объекта

1261	411925,02	2196952,94	Картометрический метод	2,50	-
1262	411945,92	2196989,99	Картометрический метод	2,50	-
1263	412005,98	2197005,33	Картометрический метод	2,50	-
1264	411846,31	2197076,44	Картометрический метод	2,50	-
1265	411824,99	2197053,42	Картометрический метод	2,50	-
1266	411779,57	2197005,88	Картометрический метод	2,50	-
1267	411714,82	2196933,59	Картометрический метод	2,50	-
1268	411681,8	2196951,27	Картометрический метод	2,50	-
1269	411655,45	2196964,26	Картометрический метод	2,50	-
1270	411736,04	2197050,91	Картометрический метод	2,50	-
1271	411718,94	2197065,65	Картометрический метод	2,50	-
1272	411629,33	2196970,14	Картометрический метод	2,50	-
1273	411610,43	2196982,84	Картометрический метод	2,50	-
1274	411594,82	2197001,1	Картометрический метод	2,50	-
1275	411608,26	2197081,56	Картометрический метод	2,50	-
1276	411618,37	2197104,29	Картометрический метод	2,50	-
1277	411633,45	2197129,42	Картометрический метод	2,50	-
1278	411675,26	2197169,11	Картометрический метод	2,50	-
1279	411686,1	2197175,19	Картометрический метод	2,50	-
1280	411735,05	2197224,94	Картометрический метод	2,50	-
1281	411780,03	2197265,95	Картометрический метод	2,50	-
1282	411847,83	2197418,16	Картометрический метод	2,50	-
1283	411834,06	2197428,64	Картометрический метод	2,50	-
1284	411837,49	2197463,02	Картометрический метод	2,50	-
1285	411861,52	2197450,68	Картометрический метод	2,50	-
1286	411865,94	2197460,74	Картометрический метод	2,50	-
1287	411862,32	2197465,63	Картометрический метод	2,50	-
1288	411860,57	2197469,4	Картометрический метод	2,50	-
1289	411859,73	2197471,22	Картометрический метод	2,50	-
1290	411862,09	2197479,1	Картометрический метод	2,50	-
1291	411841,61	2197491,67	Картометрический метод	2,50	-
1292	411850,23	2197514,23	Картометрический метод	2,50	-
1293	411858,61	2197531,06	Картометрический метод	2,50	-
1294	411924,23	2197498,01	Картометрический метод	2,50	-
1295	411932,43	2197535,03	Картометрический метод	2,50	-
1296	412065,52	2197504,86	Картометрический метод	2,50	-
1297	412069,22	2197516,24	Картометрический метод	2,50	-
1298	412150,45	2197497,46	Картометрический метод	2,50	-
1299	412267,92	2197431,57	Картометрический метод	2,50	-
1300	412331,16	2197383,16	Картометрический метод	2,50	-
1301	412331,42	2197370,99	Картометрический метод	2,50	-
1302	412366,35	2197374,42	Картометрический метод	2,50	-
1303	412407,89	2197337,12	Картометрический метод	2,50	-
1304	412475,62	2197265,95	Картометрический метод	2,50	-
1305	412485,94	2197235,78	Картометрический метод	2,50	-
1306	412515,07	2197200,97	Картометрический метод	2,50	-
1307	412523,06	2197207,41	Картометрический метод	2,50	-
1308	412550,01	2197228,83	Картометрический метод	2,50	-
1309	412578,56	2197196,92	Картометрический метод	2,50	-
1310	412552,88	2197177,31	Картометрический метод	2,50	-
1311	412567,36	2197157,66	Картометрический метод	2,50	-

Сведения о местоположении границ объекта

1312	412665,33	2197030,2	Картометрический метод	2,50	-
1313	412686,99	2197004,53	Картометрический метод	2,50	-
1314	412700,39	2196986,33	Картометрический метод	2,50	-
1315	412707,86	2196978,02	Картометрический метод	2,50	-
1316	412722,21	2196959,29	Картометрический метод	2,50	-
1317	412826,19	2196802,13	Картометрический метод	2,50	-
1318	412858,21	2196765,62	Картометрический метод	2,50	-
1319	412892,34	2196716,67	Картометрический метод	2,50	-
1320	412925,62	2196658,84	Картометрический метод	2,50	-
1321	412925,15	2196639,68	Картометрический метод	2,50	-
1322	412970,13	2196549,19	Картометрический метод	2,50	-
1323	412982,83	2196518,5	Картометрический метод	2,50	-
1324	412998,97	2196471,4	Картометрический метод	2,50	-
1325	413014,58	2196382,24	Картометрический метод	2,50	-
1326	413014,84	2196337,52	Картометрический метод	2,50	-
1327	413021,72	2196284,87	Картометрический метод	2,50	-
1328	413027,44	2196246,04	Картометрический метод	2,50	-
1329	413021,62	2196236,52	Картометрический метод	2,50	-
1330	413008,66	2196234,67	Картометрический метод	2,50	-
1331	412984,31	2196247,37	Картометрический метод	2,50	-
1332	412966,06	2196257,42	Картометрический метод	2,50	-
1333	412938,01	2196264,03	Картометрический метод	2,50	-
1334	412901,65	2196263,45	Картометрический метод	2,50	-
1335	412944,88	2196145	Картометрический метод	2,50	-
1336	413001,09	2196167,81	Картометрический метод	2,50	-
1337	413037,08	2196077,06	Картометрический метод	2,50	-
1338	413068,27	2195972,76	Картометрический метод	2,50	-
1339	413070,41	2195944,5	Картометрический метод	2,50	-
1340	413026,75	2195933,39	Картометрический метод	2,50	-
1341	413036,54	2195899,52	Картометрический метод	2,50	-
1342	413087,35	2195909,58	Картометрический метод	2,50	-
1343	413122,01	2195910,37	Картометрический метод	2,50	-
1344	413158,78	2195814,86	Картометрический метод	2,50	-
1345	413072,79	2195793,69	Картометрический метод	2,50	-
1346	413079,14	2195769,08	Картометрический метод	2,50	-
1347	413124,92	2195769,08	Картометрический метод	2,50	-
1348	413156,93	2195671,45	Картометрический метод	2,50	-
1349	413176,24	2195613,51	Картометрический метод	2,50	-
1350	413107,19	2195591,02	Картометрический метод	2,50	-
1351	413114,86	2195555,83	Картометрический метод	2,50	-
1352	413030,19	2195531,49	Картометрический метод	2,50	-
1353	413012,76	2195545,62	Картометрический метод	2,50	-
1354	412980,65	2195575,95	Картометрический метод	2,50	-
1355	412972,19	2195584,77	Картометрический метод	2,50	-
1356	412960,58	2195617,15	Картометрический метод	2,50	-
1357	412938,88	2195673,35	Картометрический метод	2,50	-
1358	412917,8	2195721	Картометрический метод	2,50	-
1359	412951,35	2195727,81	Картометрический метод	2,50	-
1360	412992,36	2195745,27	Картометрический метод	2,50	-
1361	413048,98	2195758,5	Картометрический метод	2,50	-
1362	413050,3	2195771,99	Картометрический метод	2,50	-

Сведения о местоположении границ объекта

1363	413040,25	2195802,15	Картометрический метод	2,50	-
1364	413015,64	2195792,89	Картометрический метод	2,50	-
1365	412964,58	2195786,54	Картометрический метод	2,50	-
1366	412898,16	2195765,31	Картометрический метод	2,50	-
1367	412850,94	2195934,67	Картометрический метод	2,50	-
1368	412835,35	2195972,37	Картометрический метод	2,50	-
1369	412830,39	2196028,13	Картометрический метод	2,50	-
1370	412741,38	2195995,13	Картометрический метод	2,50	-
1371	412697,1	2195984,12	Картометрический метод	2,50	-
1372	412673,5	2195995,13	Картометрический метод	2,50	-
1373	412664,7	2196022,12	Картометрический метод	2,50	-
1374	412601,48	2196039,83	Картометрический метод	2,50	-
1375	412541,59	2196024,17	Картометрический метод	2,50	-
1376	412482,2	2196054,55	Картометрический метод	2,50	-
1377	412435,88	2196091,71	Картометрический метод	2,50	-
1378	412388,77	2196161,39	Картометрический метод	2,50	-
1379	412412,55	2196184,91	Картометрический метод	2,50	-
1380	412451,17	2196209,87	Картометрический метод	2,50	-
1381	412456,81	2196213,52	Картометрический метод	2,50	-
1382	412477,51	2196227,12	Картометрический метод	2,50	-
1383	412490,57	2196242,09	Картометрический метод	2,50	-
1384	412503,6	2196286,7	Картометрический метод	2,50	-
1385	412515,61	2196352	Картометрический метод	2,50	-
1386	412522,14	2196360,1	Картометрический метод	2,50	-
1387	412554,01	2196370,02	Картометрический метод	2,50	-
1388	412573,86	2196383,34	Картометрический метод	2,50	-
1389	412594,24	2196400,06	Картометрический метод	2,50	-
1390	412607,73	2196399,41	Картометрический метод	2,50	-
1391	412640,82	2196383,39	Картометрический метод	2,50	-
1392	412658,76	2196379,56	Картометрический метод	2,50	-
1393	412690,45	2196373,46	Картометрический метод	2,50	-
1394	412718,48	2196364,01	Картометрический метод	2,50	-
1395	412742,51	2196352,52	Картометрический метод	2,50	-
1396	412777,51	2196332,62	Картометрический метод	2,50	-
1397	412787,26	2196315,73	Картометрический метод	2,50	-
1398	412798,06	2196305,81	Картометрический метод	2,50	-
1399	412807,67	2196305,41	Картометрический метод	2,50	-
1400	412823,66	2196311,55	Картометрический метод	2,50	-
1401	412851,49	2196322,24	Картометрический метод	2,50	-
1402	412856,52	2196327,27	Картометрический метод	2,50	-
1403	412863,66	2196333,62	Картометрический метод	2,50	-
1404	412832,44	2196369,07	Картометрический метод	2,50	-
1405	412812,34	2196412,2	Картометрический метод	2,50	-
1406	412795,14	2196407,17	Картометрический метод	2,50	-
1407	412774,76	2196406,65	Картометрический метод	2,50	-
1408	412744,07	2196414,32	Картометрический метод	2,50	-
1409	412701,48	2196430,46	Картометрический метод	2,50	-
1410	412653,59	2196443,69	Картометрический метод	2,50	-
1411	412629,77	2196454,27	Картометрический метод	2,50	-
1412	412606,75	2196479,14	Картометрический метод	2,50	-
1413	412590,35	2196504,01	Картометрический метод	2,50	-

Сведения о местоположении границ объекта

1414	412740,87	2196587,11	Картометрический метод	2,50	-
1415	412735,57	2196599,49	Картометрический метод	2,50	-
1416	412583,74	2196516,18	Картометрический метод	2,50	-
1417	412564,42	2196553,22	Картометрический метод	2,50	-
1418	412549,71	2196565,16	Картометрический метод	2,50	-
1419	412529,76	2196575,71	Картометрический метод	2,50	-
1420	412511,5	2196601,91	Картометрический метод	2,50	-
1421	412682,81	2196694,41	Картометрический метод	2,50	-
1422	412678,38	2196710,62	Картометрический метод	2,50	-
1423	412503,58	2196612,76	Картометрический метод	2,50	-
1424	412478,23	2196656,68	Картометрический метод	2,50	-
1425	412461,14	2196694,12	Картометрический метод	2,50	-
1426	412450,23	2196726,54	Картометрический метод	2,50	-
1427	412425,46	2196711,51	Картометрический метод	2,50	-
1428	412406,01	2196701,19	Картометрический метод	2,50	-
1429	412362,38	2196676,13	Картометрический метод	2,50	-
1430	412341,45	2196670,24	Картометрический метод	2,50	-
1431	412325,24	2196668,76	Картометрический метод	2,50	-
1432	412304,74	2196707,5	Картометрический метод	2,50	-
1433	412303,15	2196705,46	Картометрический метод	2,50	-
1434	412274,91	2196687,54	Картометрический метод	2,50	-
1435	412268,96	2196689,2	Картометрический метод	2,50	-
1436	412263,39	2196697,36	Картометрический метод	2,50	-
1437	412260,54	2196695,59	Картометрический метод	2,50	-
1438	412309,63	2196610,11	Картометрический метод	2,50	-
1439	412309,36	2196594,23	Картометрический метод	2,50	-
1440	412292,64	2196565,87	Картометрический метод	2,50	-
1441	412264,82	2196550,8	Картометрический метод	2,50	-
1442	412220,3	2196530,22	Картометрический метод	2,50	-
1443	412196,72	2196569,72	Картометрический метод	2,50	-
1444	412207,76	2196576,77	Картометрический метод	2,50	-
1445	412231,28	2196604,73	Картометрический метод	2,50	-
1446	412252,69	2196618,03	Картометрический метод	2,50	-
1447	412254,35	2196619,08	Картометрический метод	2,50	-
1448	412242,85	2196637,85	Картометрический метод	2,50	-
1449	412233,23	2196632,44	Картометрический метод	2,50	-
1450	412219,35	2196650,83	Картометрический метод	2,50	-
1451	412205,1	2196642,11	Картометрический метод	2,50	-
1452	412196,3	2196650,26	Картометрический метод	2,50	-
1453	412203,79	2196666,7	Картометрический метод	2,50	-
1454	412216,8	2196694,55	Картометрический метод	2,50	-
1455	412204,77	2196714,26	Картометрический метод	2,50	-
1456	412227,08	2196743,05	Картометрический метод	2,50	-
1457	412213,81	2196764,86	Картометрический метод	2,50	-
1458	412206,05	2196776,06	Картометрический метод	2,50	-
1459	412064,66	2196665,66	Картометрический метод	2,50	-
1460	412034,86	2196704,83	Картометрический метод	2,50	-
1461	412114,21	2196769,34	Картометрический метод	2,50	-
1462	412110,93	2196773,62	Картометрический метод	2,50	-
1463	412172,84	2196825,88	Картометрический метод	2,50	-
1464	412157,42	2196848,76	Картометрический метод	2,50	-

Сведения о местоположении границ объекта

1465	412146,88	2196836,58	Картометрический метод	2,50	-
1466	412140,85	2196834,03	Картометрический метод	2,50	-
1467	412084,85	2196778,26	Картометрический метод	2,50	-
1468	412050,69	2196737,79	Картометрический метод	2,50	-
1469	412039,53	2196724,31	Картометрический метод	2,50	-
1470	412036,85	2196720,46	Картометрический метод	2,50	-
1471	412034,53	2196716,12	Картометрический метод	2,50	-
1472	412033,39	2196711,16	Картометрический метод	2,50	-
1473	412033,07	2196701,39	Картометрический метод	2,50	-
1474	412037,03	2196685,73	Картометрический метод	2,50	-
1475	412114,85	2196600	Картометрический метод	2,50	-
1476	412119,02	2196595,68	Картометрический метод	2,50	-
1477	412128,65	2196587,38	Картометрический метод	2,50	-
1478	412128,41	2196585,75	Картометрический метод	2,50	-
1479	412128,77	2196584,52	Картометрический метод	2,50	-
1480	412131,17	2196581,98	Картометрический метод	2,50	-
1481	412119,75	2196570,48	Картометрический метод	2,50	-
1482	412115,54	2196571,09	Картометрический метод	2,50	-
1483	412112,12	2196570,2	Картометрический метод	2,50	-
1484	412094,45	2196562,65	Картометрический метод	2,50	-
1485	412083,23	2196558,91	Картометрический метод	2,50	-
1486	412051,83	2196542,65	Картометрический метод	2,50	-
1487	412040,8	2196536,83	Картометрический метод	2,50	-
1488	411687,12	2196373,74	Картометрический метод	2,50	-
1489	410852,17	2195991,43	Картометрический метод	2,50	-
1490	410625,55	2195888,09	Картометрический метод	2,50	-
1491	410497,93	2195839,71	Картометрический метод	2,50	-
1492	410458,25	2195839,22	Картометрический метод	2,50	-
1493	410238,57	2195861,81	Картометрический метод	2,50	-
1494	410231,15	2195858,7	Картометрический метод	2,50	-
1495	409596,52	2195924,58	Картометрический метод	2,50	-
1496	409580,29	2195929,34	Картометрический метод	2,50	-
1497	408832,89	2196010,3	Картометрический метод	2,50	-
1498	408377,08	2196069,04	Картометрический метод	2,50	-
1499	408356,67	2196071,48	Картометрический метод	2,50	-
1500	408303,84	2196080,71	Картометрический метод	2,50	-
1501	408219,75	2196098,48	Картометрический метод	2,50	-
1502	408157,96	2196103,42	Картометрический метод	2,50	-
1503	408128,71	2196101,02	Картометрический метод	2,50	-
1504	408095,9	2196096,03	Картометрический метод	2,50	-
1505	408114,35	2196056	Картометрический метод	2,50	-
1506	408213,22	2195907,8	Картометрический метод	2,50	-
1507	408332,76	2195723,03	Картометрический метод	2,50	-
1508	408529,68	2195421,4	Картометрический метод	2,50	-
1509	409131,45	2195379,62	Картометрический метод	2,50	-
1510	409464,07	2195372,53	Картометрический метод	2,50	-
1511	409517,24	2195370,7	Картометрический метод	2,50	-
1512	410294,69	2195341,32	Картометрический метод	2,50	-
1513	410395,33	2194914,82	Картометрический метод	2,50	-
1514	410509,06	2194368,24	Картометрический метод	2,50	-
1515	410565,51	2194089,66	Картометрический метод	2,50	-

Сведения о местоположении границ объекта

1516	410595,23	2193948,39	Картометрический метод	2,50	-
1517	410631,29	2193788,79	Картометрический метод	2,50	-
1518	410632,38	2193789,15	Картометрический метод	2,50	-
1519	410636,79	2193765,52	Картометрический метод	2,50	-
1520	410645,88	2193728,16	Картометрический метод	2,50	-
1521	410758,09	2193161,71	Картометрический метод	2,50	-
1522	410760,5	2193144,38	Картометрический метод	2,50	-
1523	410847,4	2192684,23	Картометрический метод	2,50	-
1524	410849,5	2192673,21	Картометрический метод	2,50	-
1525	410870,88	2192663,77	Картометрический метод	2,50	-
1526	410885,99	2192659,38	Картометрический метод	2,50	-
1527	410932,51	2192669,01	Картометрический метод	2,50	-
1528	410981,48	2192679,15	Картометрический метод	2,50	-
1529	411011,3	2192686,54	Картометрический метод	2,50	-
1530	411052,15	2192696,66	Картометрический метод	2,50	-
1531	411095,36	2192711,39	Картометрический метод	2,50	-
1532	411136	2192723,23	Картометрический метод	2,50	-
1533	411183,17	2192736,96	Картометрический метод	2,50	-
1534	411208,83	2192746,36	Картометрический метод	2,50	-
1535	411212,27	2192750,88	Картометрический метод	2,50	-
1536	411192,57	2192820,82	Картометрический метод	2,50	-
1537	411229,8	2192837,08	Картометрический метод	2,50	-
1538	411258	2192847,56	Картометрический метод	2,50	-
1539	411280,43	2192835,65	Картометрический метод	2,50	-
1540	411296,26	2192810,52	Картометрический метод	2,50	-
1541	411296,27	2192788,03	Картометрический метод	2,50	-
1542	411284,4	2192778,77	Картометрический метод	2,50	-
1543	411272,53	2192784,06	Картометрический метод	2,50	-
1544	411264,61	2192798,61	Картометрический метод	2,50	-
1545	411254,06	2192805,89	Картометрический метод	2,50	-
1546	411232,96	2192811,84	Картометрический метод	2,50	-
1547	411225,71	2192799,94	Картометрический метод	2,50	-
1548	411231,65	2192774,8	Картометрический метод	2,50	-
1549	411257,38	2192745,04	Картометрический метод	2,50	-
1550	411258,7	2192731,81	Картометрический метод	2,50	-
1551	411236,28	2192715,27	Картометрический метод	2,50	-
1552	411159,14	2192688,15	Картометрический метод	2,50	-
1553	411074,75	2192661,69	Картометрический метод	2,50	-
1554	410861,6	2192609,56	Картометрический метод	2,50	-
1555	410869,39	2192568,6	Картометрический метод	2,50	-
1556	410877,36	2192525,86	Картометрический метод	2,50	-
1557	410882,17	2192500,69	Картометрический метод	2,50	-
1558	410941,95	2192517,53	Картометрический метод	2,50	-
1559	410997,13	2192520,73	Картометрический метод	2,50	-
1560	411087,88	2192541	Картометрический метод	2,50	-
1561	411146,11	2192541,95	Картометрический метод	2,50	-
1562	411189,01	2192550,43	Картометрический метод	2,50	-
1563	411231,91	2192558,92	Картометрический метод	2,50	-
1564	411276,46	2192570,94	Картометрический метод	2,50	-
1565	411313,23	2192571,88	Картометрический метод	2,50	-
1566	411362,92	2192582,72	Картометрический метод	2,50	-

Сведения о местоположении границ объекта

1567	411367,21	2192595,93	Картометрический метод	2,50	-
1568	411386,77	2192597,81	Картометрический метод	2,50	-
1569	411407,28	2192585,32	Картометрический метод	2,50	-
1570	411423,54	2192585,08	Картометрический метод	2,50	-
1571	411441,93	2192591,21	Картометрический метод	2,50	-
1572	411472,81	2192588,15	Картометрический метод	2,50	-
1573	411489,78	2192579,9	Картометрический метод	2,50	-
1574	411587,6	2192515,55	Картометрический метод	2,50	-
1575	411589,51	2192466,82	Картометрический метод	2,50	-
1576	411545,88	2192455,91	Картометрический метод	2,50	-
1577	411552,48	2192429,51	Картометрический метод	2,50	-
1578	411549,31	2192418,45	Картометрический метод	2,50	-
1579	411538	2192404,11	Картометрический метод	2,50	-
1580	411536,58	2192385,9	Картометрический метод	2,50	-
1581	411555,14	2192338,83	Картометрический метод	2,50	-
1582	411555,8	2192315,85	Картометрический метод	2,50	-
1583	411549,45	2192300,38	Картометрический метод	2,50	-
1584	411531,4	2192264,73	Картометрический метод	2,50	-
1585	411479,86	2192232,85	Картометрический метод	2,50	-
1586	411442,84	2192211,81	Картометрический метод	2,50	-
1587	411417,11	2192197,82	Картометрический метод	2,50	-
1588	411394,02	2192186,72	Картометрический метод	2,50	-
1589	411391,22	2192173,24	Картометрический метод	2,50	-
1590	411386,19	2192162,98	Картометрический метод	2,50	-
1591	411362,36	2192145,35	Картометрический метод	2,50	-
1592	411322,61	2192119,52	Картометрический метод	2,50	-
1593	411293,25	2192103,78	Картометрический метод	2,50	-
1594	411264,48	2192093,01	Картометрический метод	2,50	-
1595	411240,15	2192087,53	Картометрический метод	2,50	-
1596	411233,47	2192067,19	Картометрический метод	2,50	-
1597	411218,3	2192061,14	Картометрический метод	2,50	-
1598	411203,21	2192062,2	Картометрический метод	2,50	-
1599	411195,95	2192073,19	Картометрический метод	2,50	-
1600	411185,97	2192079,22	Картометрический метод	2,50	-
1601	411149,36	2192062,48	Картометрический метод	2,50	-
1602	411100,54	2192046,07	Картометрический метод	2,50	-
1603	411060,87	2192035,45	Картометрический метод	2,50	-
1604	411042,9	2192037,25	Картометрический метод	2,50	-
1605	411027,39	2192027,65	Картометрический метод	2,50	-
1606	411010,82	2192044,75	Картометрический метод	2,50	-
1607	410999,76	2192072,93	Картометрический метод	2,50	-
1608	410993,16	2192095,67	Картометрический метод	2,50	-
1609	410990,36	2192107,98	Картометрический метод	2,50	-
1610	410968,75	2192128,97	Картометрический метод	2,50	-
1611	410953,58	2192140,11	Картометрический метод	2,50	-
1612	410950,07	2192129,8	Картометрический метод	2,50	-
1613	410944,87	2192097,28	Картометрический метод	2,50	-
1614	410958,43	2192095,7	Картометрический метод	2,50	-
1615	410967,47	2192088,69	Картометрический метод	2,50	-
1616	410971,09	2192072,64	Картометрический метод	2,50	-
1617	410967,25	2192054,56	Картометрический метод	2,50	-

Сведения о местоположении границ объекта

1618	410956,4	2192024,5	Картометрический метод	2,50	-
1619	410954,14	2192007,54	Картометрический метод	2,50	-
1620	410960,24	2191992,4	Картометрический метод	2,50	-
1621	410970,86	2191980,19	Картометрический метод	2,50	-
1622	410988,27	2191969,12	Картометрический метод	2,50	-
1623	411037,09	2191942,22	Картометрический метод	2,50	-
1624	411056,98	2191936,57	Картометрический метод	2,50	-
272	411075,29	2191934,54	Картометрический метод	2,50	-
1625	411571,55	2197750,56	Картометрический метод	2,50	-
1626	411490,04	2197809,24	Картометрический метод	2,50	-
1627	411437,61	2197841,08	Картометрический метод	2,50	-
1628	411423,62	2197847,57	Картометрический метод	2,50	-
1629	411408,41	2197859,18	Картометрический метод	2,50	-
1630	411398,1	2197864,77	Картометрический метод	2,50	-
1631	411342,84	2197881,92	Картометрический метод	2,50	-
1632	411332,11	2197885,25	Картометрический метод	2,50	-
1633	411306,13	2197900,76	Картометрический метод	2,50	-
1634	411266,06	2197926,41	Картометрический метод	2,50	-
1635	411252,17	2197935,01	Картометрический метод	2,50	-
1636	411230,13	2197940,69	Картометрический метод	2,50	-
1637	411205,09	2197949,47	Картометрический метод	2,50	-
1638	411177,83	2197955,29	Картометрический метод	2,50	-
1639	411166,72	2197954,76	Картометрический метод	2,50	-
1640	411154,29	2197947,62	Картометрический метод	2,50	-
1641	411152,43	2197933,06	Картометрический метод	2,50	-
1642	411156,93	2197923,8	Картометрический метод	2,50	-
1643	411170,43	2197916,4	Картометрический метод	2,50	-
1644	411209,06	2197911,63	Картометрический метод	2,50	-
1645	411200,85	2197907,4	Картометрический метод	2,50	-
1646	411187,36	2197895,23	Картометрический метод	2,50	-
1647	411180,21	2197882,26	Картометрический метод	2,50	-
1648	411174,92	2197865,33	Картометрический метод	2,50	-
1649	411174,39	2197851,84	Картометрический метод	2,50	-
1650	411176,24	2197827,49	Картометрический метод	2,50	-
1651	411184,98	2197799,45	Картометрический метод	2,50	-
1652	411194,76	2197776,96	Картометрический метод	2,50	-
1653	411204,03	2197747,33	Картометрический метод	2,50	-
1654	411199,61	2197740,63	Картометрический метод	2,50	-
1655	411196,25	2197743,23	Картометрический метод	2,50	-
1656	411168,95	2197695,93	Картометрический метод	2,50	-
1657	411169,37	2197694,01	Картометрический метод	2,50	-
1658	411169,06	2197681,28	Картометрический метод	2,50	-
1659	411196,85	2197664,61	Картометрический метод	2,50	-
1660	411182,83	2197647,21	Картометрический метод	2,50	-
1661	411184,36	2197640,61	Картометрический метод	2,50	-
1662	411194,01	2197633,92	Картометрический метод	2,50	-
1663	411184,87	2197616,01	Картометрический метод	2,50	-
1664	411257,78	2197559,14	Картометрический метод	2,50	-
1665	411310,23	2197624,62	Картометрический метод	2,50	-
1666	411263,12	2197651,54	Картометрический метод	2,50	-

Сведения о местоположении границ объекта

1667	411253,36	2197659,58	Картометрический метод	2,50	-
1668	411234,49	2197712,15	Картометрический метод	2,50	-
1669	411237,9	2197716,11	Картометрический метод	2,50	-
1670	411247,95	2197688,59	Картометрический метод	2,50	-
1671	411263,56	2197658,42	Картометрический метод	2,50	-
1672	411290,02	2197641,23	Картометрический метод	2,50	-
1673	411325,21	2197628,53	Картометрический метод	2,50	-
1674	411377,86	2197607,63	Картометрический метод	2,50	-
1675	411387,91	2197607,36	Картометрический метод	2,50	-
1676	411403,01	2197613,2	Картометрический метод	2,50	-
1677	411444	2197630,91	Картометрический метод	2,50	-
1678	411457,76	2197644,67	Картометрический метод	2,50	-
1679	411477,87	2197685,42	Картометрический метод	2,50	-
1680	411500,63	2197715,84	Картометрический метод	2,50	-
1681	411506,71	2197724,31	Картометрический метод	2,50	-
1682	411519,21	2197713,06	Картометрический метод	2,50	-
1683	411539,19	2197742,43	Картометрический метод	2,50	-
1684	411556,52	2197731,98	Картометрический метод	2,50	-
1625	411571,55	2197750,56	Картометрический метод	2,50	-
1685	411741,51	2197422,42	Картометрический метод	2,50	-
1686	411778,57	2197547,2	Картометрический метод	2,50	-
1687	411784,73	2197568,32	Картометрический метод	2,50	-
1688	411789,49	2197584,97	Картометрический метод	2,50	-
1689	411638,24	2197729,74	Картометрический метод	2,50	-
1690	411599,64	2197765,49	Картометрический метод	2,50	-
1691	411531,64	2197678,17	Картометрический метод	2,50	-
1692	411524,5	2197682,93	Картометрический метод	2,50	-
1693	411518,41	2197679,49	Картометрический метод	2,50	-
1694	411511,55	2197667,03	Картометрический метод	2,50	-
1695	411481,11	2197611,76	Картометрический метод	2,50	-
1696	411475,55	2197597,21	Картометрический метод	2,50	-
1697	411472,9	2197582,39	Картометрический метод	2,50	-
1698	411477,67	2197566,52	Картометрический метод	2,50	-
1699	411488,52	2197551,44	Картометрический метод	2,50	-
1700	411503,2	2197540,29	Картометрический метод	2,50	-
1701	411536,94	2197514,66	Картометрический метод	2,50	-
1702	411558,1	2197503,81	Картометрический метод	2,50	-
1703	411573,71	2197499,85	Картометрический метод	2,50	-
1704	411592,69	2197484,33	Картометрический метод	2,50	-
1705	411639,97	2197450,45	Картометрический метод	2,50	-
1706	411687,6	2197427,67	Картометрический метод	2,50	-
1707	411724,19	2197421,12	Картометрический метод	2,50	-
1685	411741,51	2197422,42	Картометрический метод	2,50	-
1708	411556	2196743,62	Картометрический метод	2,50	-
1709	411583,51	2196774,03	Картометрический метод	2,50	-
1710	411513,81	2196837,09	Картометрический метод	2,50	-
1711	411486,3	2196806,69	Картометрический метод	2,50	-
1708	411556	2196743,62	Картометрический метод	2,50	-

Сведения о местоположении границ объекта

1712	412764,8	2193466,23	Картометрический метод	2,50	-
1713	412818,98	2193484,02	Картометрический метод	2,50	-
1714	412802,52	2193513,82	Картометрический метод	2,50	-
1715	412818,41	2193525,74	Картометрический метод	2,50	-
1716	412805,35	2193558,1	Картометрический метод	2,50	-
1717	412832,08	2193574,66	Картометрический метод	2,50	-
1718	412810,06	2193623,19	Картометрический метод	2,50	-
1719	412850,47	2193641,52	Картометрический метод	2,50	-
1720	412837,27	2193670,62	Картометрический метод	2,50	-
1721	412837,92	2193689,8	Картометрический метод	2,50	-
1722	412855,06	2193699,06	Картометрический метод	2,50	-
1723	412863,63	2193707,66	Картометрический метод	2,50	-
1724	412855,05	2193730,81	Картометрический метод	2,50	-
1725	412729,91	2193669,04	Картометрический метод	2,50	-
1726	412728,85	2193668,51	Картометрический метод	2,50	-
1727	412648,69	2193628,95	Картометрический метод	2,50	-
1728	412644,74	2193599,18	Картометрический метод	2,50	-
1729	412659,27	2193544,94	Картометрический метод	2,50	-
1730	412683,68	2193503,27	Картометрический метод	2,50	-
1731	412729,84	2193484,75	Картометрический метод	2,50	-
1732	412760,18	2193482,77	Картометрический метод	2,50	-
1712	412764,8	2193466,23	Картометрический метод	2,50	-
1733	411945,09	2192922,02	Картометрический метод	2,50	-
1734	412008,37	2192996,11	Картометрический метод	2,50	-
1735	412006,39	2193005,37	Картометрический метод	2,50	-
1736	412006,05	2193013,3	Картометрический метод	2,50	-
1737	412012,65	2193023,89	Картометрический метод	2,50	-
1738	412043,96	2193046,71	Картометрический метод	2,50	-
1739	412059,5	2193052,14	Картометрический метод	2,50	-
1740	412072,87	2193064,79	Картометрический метод	2,50	-
1741	412076,85	2193080,34	Картометрический метод	2,50	-
1742	412074,68	2193102,02	Картометрический метод	2,50	-
1743	412071,61	2193104,91	Картометрический метод	2,50	-
1744	412034,04	2193103,84	Картометрический метод	2,50	-
1745	411922,64	2193057,89	Картометрический метод	2,50	-
1746	411874,97	2193039,66	Картометрический метод	2,50	-
1747	411771,97	2193012,5	Картометрический метод	2,50	-
1748	411518,3	2192932,83	Картометрический метод	2,50	-
1749	411502,93	2192934,82	Картометрический метод	2,50	-
1750	411475,62	2192968,68	Картометрический метод	2,50	-
1751	411459,97	2193002,83	Картометрический метод	2,50	-
1752	411448,3	2193053,48	Картометрический метод	2,50	-
1753	411441,77	2193081,82	Картометрический метод	2,50	-
1754	411375,29	2193066,51	Картометрический метод	2,50	-
1755	411309,31	2193050,34	Картометрический метод	2,50	-
1756	411320,91	2193003,06	Картометрический метод	2,50	-
1757	411345,1	2192963,95	Картометрический метод	2,50	-
1758	411341,72	2192933,55	Картометрический метод	2,50	-
1759	411347,67	2192900,19	Картометрический метод	2,50	-
1760	411364,83	2192854,88	Картометрический метод	2,50	-

Сведения о местоположении границ объекта

1761	411389,24	2192812,88	Картометрический метод	2,50	-
1762	411409,69	2192794,36	Картометрический метод	2,50	-
1763	411423,21	2192788,74	Картометрический метод	2,50	-
1764	411436,39	2192788,41	Картометрический метод	2,50	-
1765	411466,06	2192805,94	Картометрический метод	2,50	-
1766	411511,57	2192793,37	Картометрический метод	2,50	-
1767	411551,46	2192778,15	Картометрический метод	2,50	-
1768	411559,22	2192777,61	Картометрический метод	2,50	-
1769	411599,27	2192774,85	Картометрический метод	2,50	-
1770	411637,52	2192770,22	Картометрический метод	2,50	-
1771	411723,58	2192751,7	Картометрический метод	2,50	-
1772	411752,26	2192751,7	Картометрический метод	2,50	-
1773	411788,53	2192765,26	Картометрический метод	2,50	-
1774	411837,97	2192792,71	Картометрический метод	2,50	-
1775	411883,13	2192829,09	Картометрический метод	2,50	-
1776	411903,57	2192846,29	Картометрический метод	2,50	-
1777	411902,57	2192880,02	Картометрический метод	2,50	-
1778	411916,09	2192890,11	Картометрический метод	2,50	-
1779	411929,6	2192900,19	Картометрический метод	2,50	-
1733	411945,09	2192922,02	Картометрический метод	2,50	-
1780	414138,92	2194278,81	Картометрический метод	2,50	-
1781	414175,97	2194334,39	Картометрический метод	2,50	-
1782	414211,36	2194364,47	Картометрический метод	2,50	-
1783	414246,75	2194395,1	Картометрический метод	2,50	-
1784	414243,52	2194444,55	Картометрический метод	2,50	-
1785	414199,12	2194542,42	Картометрический метод	2,50	-
1786	414143,83	2194640,28	Картометрический метод	2,50	-
1787	414130,85	2194664,92	Картометрический метод	2,50	-
1788	414076,23	2194768,61	Картометрический метод	2,50	-
1789	414038,06	2194748,79	Картометрический метод	2,50	-
1790	414029,06	2194751,44	Картометрический метод	2,50	-
1791	413977,26	2194826,68	Картометрический метод	2,50	-
1792	413967,68	2194840,6	Картометрический метод	2,50	-
1793	413958,87	2194852,56	Картометрический метод	2,50	-
1794	413938,43	2194880,34	Картометрический метод	2,50	-
1795	413926,94	2194883,2	Картометрический метод	2,50	-
1796	413902,86	2194913,1	Картометрический метод	2,50	-
1797	413875,87	2194950,67	Картометрический метод	2,50	-
1798	413858,62	2194941,97	Картометрический метод	2,50	-
1799	413822,88	2194994,17	Картометрический метод	2,50	-
1800	413817,94	2195026,9	Картометрический метод	2,50	-
1801	413789,96	2195080,21	Картометрический метод	2,50	-
1802	413774,02	2195074	Картометрический метод	2,50	-
1803	413723,45	2195047,28	Картометрический метод	2,50	-
1804	413667,33	2195017,63	Картометрический метод	2,50	-
1805	413677,88	2194973,12	Картометрический метод	2,50	-
1806	413601,24	2194922,89	Картометрический метод	2,50	-
1807	413551,05	2194891,88	Картометрический метод	2,50	-
1808	413569,94	2194869,48	Картометрический метод	2,50	-
1809	413596,32	2194882,44	Картометрический метод	2,50	-

Сведения о местоположении границ объекта

1810	413612,05	2194854,16	Картометрический метод	2,50	-
1811	413687,45	2194890,32	Картометрический метод	2,50	-
1812	413702,25	2194865,36	Картометрический метод	2,50	-
1813	413709,7	2194852,8	Картометрический метод	2,50	-
1814	413723,74	2194861,24	Картометрический метод	2,50	-
1815	413741,22	2194871,79	Картометрический метод	2,50	-
1816	413757,08	2194881,35	Картометрический метод	2,50	-
1817	413844,12	2194771,02	Картометрический метод	2,50	-
1818	413829,1	2194758,59	Картометрический метод	2,50	-
1819	413787,86	2194724,46	Картометрический метод	2,50	-
1820	413784,33	2194721,54	Картометрический метод	2,50	-
1821	413740,4	2194671,53	Картометрический метод	2,50	-
1822	413737,47	2194667,83	Картометрический метод	2,50	-
1823	413705,99	2194628,08	Картометрический метод	2,50	-
1824	413703,1	2194624,43	Картометрический метод	2,50	-
1825	413663,19	2194647,22	Картометрический метод	2,50	-
1826	413597,57	2194684,69	Картометрический метод	2,50	-
1827	413591,17	2194666,79	Картометрический метод	2,50	-
1828	413572,2	2194614,7	Картометрический метод	2,50	-
1829	413547,79	2194516,49	Картометрический метод	2,50	-
1830	413504,66	2194384,46	Картометрический метод	2,50	-
1831	413459,5	2194279,02	Картометрический метод	2,50	-
1832	413301,62	2194221,76	Картометрический метод	2,50	-
1833	413307,8	2194151,37	Картометрический метод	2,50	-
1834	413399,55	2194086,39	Картометрический метод	2,50	-
1835	413394,64	2194082,66	Картометрический метод	2,50	-
1836	413362,05	2194047,36	Картометрический метод	2,50	-
1837	413305,04	2193975,25	Картометрический метод	2,50	-
1838	413099,23	2193734,27	Картометрический метод	2,50	-
1839	413080,46	2193712,29	Картометрический метод	2,50	-
1840	413013,81	2193811,67	Картометрический метод	2,50	-
1841	412981,79	2193785,74	Картометрический метод	2,50	-
1842	413026,01	2193707,64	Картометрический метод	2,50	-
1843	413042,13	2193671,78	Картометрический метод	2,50	-
1844	413050,32	2193668,06	Картометрический метод	2,50	-
1845	413053,76	2193665,09	Картометрический метод	2,50	-
1846	413025,45	2193624,35	Картометрический метод	2,50	-
1847	412961,42	2193726,47	Картометрический метод	2,50	-
1848	412936,19	2193710,16	Картометрический метод	2,50	-
1849	412951,63	2193684,41	Картометрический метод	2,50	-
1850	412916,97	2193658,21	Картометрический метод	2,50	-
1851	412933,9	2193614,82	Картометрический метод	2,50	-
1852	412914,32	2193600,8	Картометрический метод	2,50	-
1853	412936,81	2193547,62	Картометрический метод	2,50	-
1854	412877,13	2193513,92	Картометрический метод	2,50	-
1855	412835,57	2193567,32	Картометрический метод	2,50	-
1856	412812,32	2193554,96	Картометрический метод	2,50	-
1857	412825,68	2193524,3	Картометрический метод	2,50	-
1858	412810,83	2193515,9	Картометрический метод	2,50	-
1859	412824,19	2193485,73	Картометрический метод	2,50	-
1860	412835,01	2193477,85	Картометрический метод	2,50	-

Сведения о местоположении границ объекта

1861	412866,01	2193486,75	Картометрический метод	2,50	-
1862	412900,01	2193505,79	Картометрический метод	2,50	-
1863	412911,04	2193511,97	Картометрический метод	2,50	-
1864	412980,31	2193553,01	Картометрический метод	2,50	-
1865	413018,73	2193586,04	Картометрический метод	2,50	-
1866	413052,06	2193621,98	Картометрический метод	2,50	-
1867	413056,33	2193626,09	Картометрический метод	2,50	-
1868	413082,64	2193672,58	Картометрический метод	2,50	-
1869	413252,4	2193866,87	Картометрический метод	2,50	-
1870	413275,07	2193913,55	Картометрический метод	2,50	-
1871	413318,12	2193966,67	Картометрический метод	2,50	-
1872	413390,55	2193919,18	Картометрический метод	2,50	-
1873	413400,35	2193934,31	Картометрический метод	2,50	-
1874	413338	2193984,16	Картометрический метод	2,50	-
1875	413394,11	2194042,91	Картометрический метод	2,50	-
1876	413424,95	2194071,72	Картометрический метод	2,50	-
1877	413549,04	2193969,33	Картометрический метод	2,50	-
1878	413582,59	2193992,1	Картометрический метод	2,50	-
1879	413615,67	2193991,05	Картометрический метод	2,50	-
1880	413625,65	2193979,08	Картометрический метод	2,50	-
1881	413653,55	2193969,02	Картометрический метод	2,50	-
1882	413688,41	2193911,56	Картометрический метод	2,50	-
1883	413908,15	2194032,35	Картометрический метод	2,50	-
1884	414012,66	2194159,04	Картометрический метод	2,50	-
1885	414013,72	2194185,76	Картометрический метод	2,50	-
1886	414030,24	2194236,67	Картометрический метод	2,50	-
1887	414031,61	2194237,38	Картометрический метод	2,50	-
1888	414030,93	2194238,83	Картометрический метод	2,50	-
1889	414031,4	2194240,27	Картометрический метод	2,50	-
1890	414087,46	2194268,98	Картометрический метод	2,50	-
1891	414118,43	2194265,57	Картометрический метод	2,50	-
1780	414138,92	2194278,81	Картометрический метод	2,50	-
1892	409581,78	2200851,38	Картометрический метод	2,50	-
1893	409605,13	2200921,51	Картометрический метод	2,50	-
1894	409532,32	2200937,99	Картометрический метод	2,50	-
1895	409531,64	2200933	Картометрический метод	2,50	-
1896	409519,97	2200936,88	Картометрический метод	2,50	-
1897	409500,53	2200876,86	Картометрический метод	2,50	-
1898	409515,11	2200872,29	Картометрический метод	2,50	-
1899	409573,3	2200854,04	Картометрический метод	2,50	-
1892	409581,78	2200851,38	Картометрический метод	2,50	-
1900	409516,14	2200499,5	Картометрический метод	2,50	-
1901	409535,29	2200534,66	Картометрический метод	2,50	-
1902	409568,7	2200597,77	Картометрический метод	2,50	-
1903	409609,24	2200675,62	Картометрический метод	2,50	-
1904	409669,58	2200778,66	Картометрический метод	2,50	-
1905	409619,31	2200788,36	Картометрический метод	2,50	-
1906	409584,01	2200840,63	Картометрический метод	2,50	-
1907	409466,07	2200836,58	Картометрический метод	2,50	-

Сведения о местоположении границ объекта

1908	409429,6	2200760,32	Картометрический метод	2,50	-
1909	409350,12	2200749,43	Картометрический метод	2,50	-
1910	409330,51	2200775,63	Картометрический метод	2,50	-
1911	409169,07	2200746,41	Картометрический метод	2,50	-
1912	409115,91	2200708,17	Картометрический метод	2,50	-
1913	409134,16	2200541,36	Картометрический метод	2,50	-
1914	409230,32	2200607,75	Картометрический метод	2,50	-
1915	409265,44	2200618,17	Картометрический метод	2,50	-
1916	409289,95	2200601,38	Картометрический метод	2,50	-
1917	409386,59	2200542,08	Картометрический метод	2,50	-
1918	409495,35	2200485,95	Картометрический метод	2,50	-
1900	409516,14	2200499,5	Картометрический метод	2,50	-
1919	408352,43	2200924,31	Картометрический метод	2,50	-
1920	408366,56	2200940,37	Картометрический метод	2,50	-
1921	408363,26	2200943,27	Картометрический метод	2,50	-
1922	408362,57	2200947,46	Картометрический метод	2,50	-
1923	408368,91	2200954,66	Картометрический метод	2,50	-
1924	408336,18	2200981,23	Картометрический метод	2,50	-
1925	408316,39	2200958,83	Картометрический метод	2,50	-
1919	408352,43	2200924,31	Картометрический метод	2,50	-
1926	407836,02	2201489,76	Картометрический метод	2,50	-
1927	407830,55	2201521,86	Картометрический метод	2,50	-
1928	407818,9	2201567,89	Картометрический метод	2,50	-
1929	407865,1	2201578,21	Картометрический метод	2,50	-
1930	407877,17	2201588,53	Картометрический метод	2,50	-
1931	407879,04	2201603,52	Картометрический метод	2,50	-
1932	407869,34	2201627,15	Картометрический метод	2,50	-
1933	407862,1	2201642,32	Картометрический метод	2,50	-
1934	407850,46	2201658,02	Картометрический метод	2,50	-
1935	407842,34	2201665,43	Картометрический метод	2,50	-
1936	407821,39	2201677,08	Картометрический метод	2,50	-
1937	407813,36	2201677,95	Картометрический метод	2,50	-
1938	407788,66	2201670,01	Картометрический метод	2,50	-
1939	407780,62	2201689,01	Картометрический метод	2,50	-
1940	407765,09	2201711,75	Картометрический метод	2,50	-
1941	407760,36	2201716,21	Картометрический метод	2,50	-
1942	407728,12	2201746,61	Картометрический метод	2,50	-
1943	407709,44	2201736,16	Картометрический метод	2,50	-
1944	407670,71	2201785,53	Картометрический метод	2,50	-
1945	407641,34	2201765,53	Картометрический метод	2,50	-
1946	407543,39	2201734,73	Картометрический метод	2,50	-
1947	407578,04	2201660,65	Картометрический метод	2,50	-
1948	407598,78	2201624,15	Картометрический метод	2,50	-
1949	407662,99	2201643,97	Картометрический метод	2,50	-
1950	407717,78	2201647,58	Картометрический метод	2,50	-
1951	407723,97	2201622,34	Картометрический метод	2,50	-
1952	407756,52	2201500,89	Картометрический метод	2,50	-
1953	407778,11	2201497,72	Картометрический метод	2,50	-
1954	407796,04	2201490,7	Картометрический метод	2,50	-

Сведения о местоположении границ объекта

1955	407815,73	2201488,35	Картометрический метод	2,50	-
1926	407836,02	2201489,76	Картометрический метод	2,50	-
1956	409155,44	2201509,92	Картометрический метод	2,50	-
1957	409160,1	2201535,85	Картометрический метод	2,50	-
1958	409118,19	2201547,75	Картометрический метод	2,50	-
1959	409083,58	2201554,57	Картометрический метод	2,50	-
1960	409045,8	2201559,65	Картометрический метод	2,50	-
1961	409047,86	2201581,88	Картометрический метод	2,50	-
1962	409116,44	2201572,99	Картометрический метод	2,50	-
1963	409123,42	2201625,85	Картометрический метод	2,50	-
1964	409054,37	2201636,33	Картометрический метод	2,50	-
1965	409063,1	2201719,68	Картометрический метод	2,50	-
1966	409104,69	2201714,6	Картометрический метод	2,50	-
1967	409106,92	2201740,16	Картометрический метод	2,50	-
1968	409140,05	2201732,26	Картометрический метод	2,50	-
1969	409143,89	2201751,88	Картометрический метод	2,50	-
1970	409143,08	2201768,63	Картометрический метод	2,50	-
1971	409131,47	2201771,84	Картометрический метод	2,50	-
1972	409086,35	2201785,64	Картометрический метод	2,50	-
1973	409032,73	2201783,63	Картометрический метод	2,50	-
1974	409029,92	2201728,73	Картометрический метод	2,50	-
1975	408959,28	2201734,13	Картометрический метод	2,50	-
1976	408953,09	2201676,5	Картометрический метод	2,50	-
1977	409028,66	2201668,34	Картометрический метод	2,50	-
1978	409025,64	2201642,68	Картометрический метод	2,50	-
1979	408957,21	2201649,66	Картометрический метод	2,50	-
1980	408866,22	2201662,06	Картометрический метод	2,50	-
1981	408848,95	2201666,02	Картометрический метод	2,50	-
1982	408811,01	2201669,83	Картометрический метод	2,50	-
1983	408818,3	2201776,51	Картометрический метод	2,50	-
1984	408785,44	2201790,48	Картометрический метод	2,50	-
1985	408787,35	2201814,13	Картометрический метод	2,50	-
1986	408757,13	2201815,62	Картометрический метод	2,50	-
1987	408756,71	2201804,93	Картометрический метод	2,50	-
1988	408726,39	2201807,47	Картометрический метод	2,50	-
1989	408718,13	2201705,07	Картометрический метод	2,50	-
1990	408693,53	2201706,66	Картометрический метод	2,50	-
1991	408690,35	2201678,56	Картометрический метод	2,50	-
1992	408678,26	2201678,68	Картометрический метод	2,50	-
1993	408682,41	2201704,9	Картометрический метод	2,50	-
1994	408683,86	2201728,84	Картометрический метод	2,50	-
1995	408685,91	2201771,43	Картометрический метод	2,50	-
1996	408599,87	2201778,41	Картометрический метод	2,50	-
1997	408593,68	2201681,58	Картометрический метод	2,50	-
1998	408567,01	2201683,8	Картометрический метод	2,50	-
1999	408573,67	2201813,34	Картометрический метод	2,50	-
2000	408543,83	2201814,93	Картометрический метод	2,50	-
2001	408534,94	2201685,7	Картометрический метод	2,50	-
2002	408511,76	2201686,02	Картометрический метод	2,50	-
2003	408519,86	2201815,56	Картометрический метод	2,50	-

Сведения о местоположении границ объекта

2004	408485,72	2201818,58	Картометрический метод	2,50	-
2005	408452,07	2201821,12	Картометрический метод	2,50	-
2006	408419,37	2201822,39	Картометрический метод	2,50	-
2007	408414,71	2201708,01	Картометрический метод	2,50	-
2008	408333,8	2201709,36	Картометрический метод	2,50	-
2009	408330,15	2201731,11	Картометрический метод	2,50	-
2010	408333,09	2201803,34	Картометрический метод	2,50	-
2011	408277,53	2201810,01	Картометрический метод	2,50	-
2012	408205,14	2201818,26	Картометрический метод	2,50	-
2013	408205,14	2201792,86	Картометрический метод	2,50	-
2014	408097,38	2201787,83	Картометрический метод	2,50	-
2015	408100,14	2201731,1	Картометрический метод	2,50	-
2016	408094,44	2201728,76	Картометрический метод	2,50	-
2017	408096,79	2201681,74	Картометрический метод	2,50	-
2018	408102,53	2201681,92	Картометрический метод	2,50	-
2019	408105	2201660,4	Картометрический метод	2,50	-
2020	408119,75	2201656,25	Картометрический метод	2,50	-
2021	408188,35	2201658,37	Картометрический метод	2,50	-
2022	408338,56	2201658,37	Картометрический метод	2,50	-
2023	408378,26	2201653,32	Картометрический метод	2,50	-
2024	408504,62	2201645,22	Картометрический метод	2,50	-
2025	408493,98	2201624,11	Картометрический метод	2,50	-
2026	408490,33	2201584,58	Картометрический метод	2,50	-
2027	408491,44	2201545,53	Картометрический метод	2,50	-
2028	408533,99	2201533,62	Картометрический метод	2,50	-
2029	408560,99	2201626,66	Картометрический метод	2,50	-
2030	408628,76	2201608	Картометрический метод	2,50	-
2031	408689,1	2201594,25	Картометрический метод	2,50	-
2032	408672,42	2201535,37	Картометрический метод	2,50	-
2033	408653,69	2201470,92	Картометрический метод	2,50	-
2034	408738,14	2201444,09	Картометрический метод	2,50	-
2035	408734,98	2201430,22	Картометрический метод	2,50	-
2036	408738,51	2201423,51	Картометрический метод	2,50	-
2037	408756,55	2201405,83	Картометрический метод	2,50	-
2038	408767,98	2201402,97	Картометрический метод	2,50	-
2039	408781,32	2201425,36	Картометрический метод	2,50	-
2040	408797,51	2201452,34	Картометрический метод	2,50	-
2041	408822,12	2201502,99	Картометрический метод	2,50	-
2042	408834,49	2201527,69	Картометрический метод	2,50	-
2043	408869,82	2201633,05	Картометрический метод	2,50	-
2044	408936,81	2201630,13	Картометрический метод	2,50	-
2045	409009,9	2201621,18	Картометрический метод	2,50	-
2046	409030,41	2201616,34	Картометрический метод	2,50	-
2047	409029,36	2201593,81	Картометрический метод	2,50	-
2048	409020,89	2201557,83	Картометрический метод	2,50	-
2049	409000,31	2201517,75	Картометрический метод	2,50	-
2050	408986,78	2201516,44	Картометрический метод	2,50	-
2051	408882,89	2201546,21	Картометрический метод	2,50	-
2052	408875,11	2201516,26	Картометрический метод	2,50	-
2053	408859,83	2201516,26	Картометрический метод	2,50	-
2054	408853,15	2201496,16	Картометрический метод	2,50	-

Сведения о местоположении границ объекта

2055	408951,89	2201459,49	Картометрический метод	2,50	-
2056	408943,73	2201443,94	Картометрический метод	2,50	-
2057	408882,92	2201348,52	Картометрический метод	2,50	-
2058	408862,81	2201354,74	Картометрический метод	2,50	-
2059	408853,88	2201359,44	Картометрический метод	2,50	-
2060	408839,04	2201361,62	Картометрический метод	2,50	-
2061	408798,6	2201386,37	Картометрический метод	2,50	-
2062	408770,52	2201372,33	Картометрический метод	2,50	-
2063	408749,23	2201297,46	Картометрический метод	2,50	-
2064	408733,22	2201301,21	Картометрический метод	2,50	-
2065	408720,57	2201287,31	Картометрический метод	2,50	-
2066	408711,63	2201262,71	Картометрический метод	2,50	-
2067	408753,15	2201248,39	Картометрический метод	2,50	-
2068	408829,06	2201229,17	Картометрический метод	2,50	-
2069	408847,9	2201257,1	Картометрический метод	2,50	-
2070	408895,95	2201315,98	Картометрический метод	2,50	-
2071	408896,57	2201316,86	Картометрический метод	2,50	-
2072	408962,7	2201411,32	Картометрический метод	2,50	-
2073	409014,74	2201492,7	Картометрический метод	2,50	-
2074	409020,03	2201502,22	Картометрический метод	2,50	-
2075	409033,73	2201523,78	Картометрический метод	2,50	-
2076	409056,11	2201517,74	Картометрический метод	2,50	-
2077	409073,1	2201518,06	Картометрический метод	2,50	-
2078	409079,45	2201520,92	Картометрический метод	2,50	-
1956	409155,44	2201509,92	Картометрический метод	2,50	-
2079	411031,19	2198306,02	Картометрический метод	2,50	-
2080	411016,29	2198358,64	Картометрический метод	2,50	-
2081	411013,44	2198363,15	Картометрический метод	2,50	-
2082	410952,86	2198343,56	Картометрический метод	2,50	-
2083	410908,46	2198455,61	Картометрический метод	2,50	-
2084	410981,27	2198484,5	Картометрический метод	2,50	-
2085	410964,14	2198515,54	Картометрический метод	2,50	-
2086	410935,56	2198505,64	Картометрический метод	2,50	-
2087	410909,84	2198562,79	Картометрический метод	2,50	-
2088	410920	2198567,87	Картометрический метод	2,50	-
2089	410901,42	2198608,67	Картометрический метод	2,50	-
2090	410835,23	2198573,59	Картометрический метод	2,50	-
2091	410826,81	2198589,46	Картометрический метод	2,50	-
2092	410815,22	2198603,91	Картометрический метод	2,50	-
2093	410792,36	2198622,32	Картометрический метод	2,50	-
2094	410668,54	2198566,12	Картометрический метод	2,50	-
2095	410680,29	2198541,53	Картометрический метод	2,50	-
2096	410711,9	2198479,07	Картометрический метод	2,50	-
2097	410730,6	2198458,08	Картометрический метод	2,50	-
2098	410766,01	2198402,94	Картометрический метод	2,50	-
2099	410805,84	2198337,19	Картометрический метод	2,50	-
2100	410825,07	2198303,56	Картометрический метод	2,50	-
2101	410837,93	2198273,71	Картометрический метод	2,50	-
2102	410843,96	2198276,09	Картометрический метод	2,50	-
2103	410880,15	2198232,43	Картометрический метод	2,50	-

Сведения о местоположении границ объекта

2104	410951,75	2198261,64	Картометрический метод	2,50	-
2105	410950,96	2198275,46	Картометрический метод	2,50	-
2106	410971,81	2198283,89	Картометрический метод	2,50	-
2079	411031,19	2198306,02	Картометрический метод	2,50	-
2107	410666,03	2198662,04	Картометрический метод	2,50	-
2108	410680,13	2198670,91	Картометрический метод	2,50	-
2109	410699,02	2198682,83	Картометрический метод	2,50	-
2110	410738,01	2198707,4	Картометрический метод	2,50	-
2111	410760,35	2198721,48	Картометрический метод	2,50	-
2112	410856,82	2198819,47	Картометрический метод	2,50	-
2113	410823,62	2198895,9	Картометрический метод	2,50	-
2114	410820,48	2198903,12	Картометрический метод	2,50	-
2115	410834,8	2198916,32	Картометрический метод	2,50	-
2116	410823,78	2198930,63	Картометрический метод	2,50	-
2117	410810,57	2198918,53	Картометрический метод	2,50	-
2118	410805,9	2198927,08	Картометрический метод	2,50	-
2119	410803,96	2198930,63	Картометрический метод	2,50	-
2120	410814,97	2198939,44	Картометрический метод	2,50	-
2121	410809,47	2198954,85	Картометрический метод	2,50	-
2122	410806,12	2198952,99	Картометрический метод	2,50	-
2123	410803,75	2198957,33	Картометрический метод	2,50	-
2124	410815,47	2198961,93	Картометрический метод	2,50	-
2125	410815,92	2198962,6	Картометрический метод	2,50	-
2126	410803,17	2198988,84	Картометрический метод	2,50	-
2127	410794,82	2198984,18	Картометрический метод	2,50	-
2128	410797,4	2198986,67	Картометрический метод	2,50	-
2129	410787,16	2199000,51	Картометрический метод	2,50	-
2130	410782,47	2199006,85	Картометрический метод	2,50	-
2131	410766,62	2198994,69	Картометрический метод	2,50	-
2132	410753,51	2199007,14	Картометрический метод	2,50	-
2133	410719,52	2199051,18	Картометрический метод	2,50	-
2134	410718,2	2199052,5	Картометрический метод	2,50	-
2135	410721,73	2199057,44	Картометрический метод	2,50	-
2136	410728,6	2199061,24	Картометрический метод	2,50	-
2137	410751,53	2199071,86	Картометрический метод	2,50	-
2138	410774,08	2199084,35	Картометрический метод	2,50	-
2139	410782,52	2199096,46	Картометрический метод	2,50	-
2140	410785,75	2199102,49	Картометрический метод	2,50	-
2141	410788,24	2199107,08	Картометрический метод	2,50	-
2142	410787,31	2199125,52	Картометрический метод	2,50	-
2143	410775,94	2199165,41	Картометрический метод	2,50	-
2144	410755,96	2199195,28	Картометрический метод	2,50	-
2145	410746,95	2199198,86	Картометрический метод	2,50	-
2146	410734,6	2199221	Картометрический метод	2,50	-
2147	410725,32	2199226,4	Картометрический метод	2,50	-
2148	410702,42	2199262,11	Картометрический метод	2,50	-
2149	410741,46	2199285,84	Картометрический метод	2,50	-
2150	410738,47	2199290,78	Картометрический метод	2,50	-
2151	410747,88	2199298,24	Картометрический метод	2,50	-
2152	410748,94	2199302,82	Картометрический метод	2,50	-

Сведения о местоположении границ объекта

2153	410747,17	2199309,52	Картометрический метод	2,50	-
2154	410735,68	2199327,13	Картометрический метод	2,50	-
2155	410743,14	2199334,95	Картометрический метод	2,50	-
2156	410723,01	2199360,29	Картометрический метод	2,50	-
2157	410709,96	2199359,17	Картометрический метод	2,50	-
2158	410679,73	2199401,62	Картометрический метод	2,50	-
2159	410666,08	2199399,56	Картометрический метод	2,50	-
2160	410612,26	2199356,69	Картометрический метод	2,50	-
2161	410602,56	2199366,77	Картометрический метод	2,50	-
2162	410622,19	2199388,88	Картометрический метод	2,50	-
2163	410635,93	2199413,53	Картометрический метод	2,50	-
2164	410624,75	2199428,43	Картометрический метод	2,50	-
2165	410663,08	2199479,04	Картометрический метод	2,50	-
2166	410635,55	2199501,06	Картометрический метод	2,50	-
2167	410608,57	2199464,73	Картометрический метод	2,50	-
2168	410579,39	2199486,2	Картометрический метод	2,50	-
2169	410610,67	2199542,59	Картометрический метод	2,50	-
2170	410583,37	2199566,4	Картометрический метод	2,50	-
2171	410570,51	2199567,51	Картометрический метод	2,50	-
2172	410558,37	2199567,64	Картометрический метод	2,50	-
2173	410551,46	2199566,08	Картометрический метод	2,50	-
2174	410543,04	2199567,35	Картометрический метод	2,50	-
2175	410504,79	2199591,29	Картометрический метод	2,50	-
2176	410435,06	2199511,31	Картометрический метод	2,50	-
2177	410412,11	2199476,39	Картометрический метод	2,50	-
2178	410392,36	2199491,44	Картометрический метод	2,50	-
2179	410398,71	2199504,49	Картометрический метод	2,50	-
2180	410387,14	2199512,45	Картометрический метод	2,50	-
2181	410377,44	2199499,41	Картометрический метод	2,50	-
2182	410353,57	2199507,5	Картометрический метод	2,50	-
2183	410338,93	2199496,72	Картометрический метод	2,50	-
2184	410329,29	2199472,9	Картометрический метод	2,50	-
2185	410305,32	2199436,22	Картометрический метод	2,50	-
2186	410309,83	2199419,92	Картометрический метод	2,50	-
2187	410314,45	2199407,37	Картометрический метод	2,50	-
2188	410345,31	2199374,96	Картометрический метод	2,50	-
2189	410370,14	2199358,59	Картометрический метод	2,50	-
2190	410421,66	2199326,14	Картометрический метод	2,50	-
2191	410478,16	2199290,26	Картометрический метод	2,50	-
2192	410516,41	2199259,38	Картометрический метод	2,50	-
2193	410529,27	2199243,98	Картометрический метод	2,50	-
2194	410538,64	2199235,09	Картометрический метод	2,50	-
2195	410555,62	2199214,77	Картометрический метод	2,50	-
2196	410574,08	2199192,71	Картометрический метод	2,50	-
2197	410604,12	2199154,29	Картометрический метод	2,50	-
2198	410615,88	2199137,6	Картометрический метод	2,50	-
2199	410644,88	2199101,58	Картометрический метод	2,50	-
2200	410679,64	2199066,34	Картометрический метод	2,50	-
2201	410645,55	2199049,22	Картометрический метод	2,50	-
2202	410612,89	2199025,46	Картометрический метод	2,50	-
2203	410611,33	2199018,27	Картометрический метод	2,50	-

Сведения о местоположении границ объекта

2204	410622,31	2198998,64	Картометрический метод	2,50	-
2205	410636,71	2198978,8	Картометрический метод	2,50	-
2206	410649,68	2198958,39	Картометрический метод	2,50	-
2207	410659,85	2198945,38	Картометрический метод	2,50	-
2208	410679,21	2198912,52	Картометрический метод	2,50	-
2209	410681,91	2198905,21	Картометрический метод	2,50	-
2210	410695,56	2198886,64	Картометрический метод	2,50	-
2211	410709,22	2198866,64	Картометрический метод	2,50	-
2212	410709,73	2198865,67	Картометрический метод	2,50	-
2213	410722,55	2198841,55	Картометрический метод	2,50	-
2214	410728,23	2198839,77	Картометрический метод	2,50	-
2215	410733,42	2198838,15	Картометрический метод	2,50	-
2216	410745,57	2198828,69	Картометрический метод	2,50	-
2217	410759,96	2198837,23	Картометрический метод	2,50	-
2218	410781,13	2198849,8	Картометрический метод	2,50	-
2219	410813,83	2198804,25	Картометрический метод	2,50	-
2220	410769,48	2198761,36	Картометрический метод	2,50	-
2221	410753,96	2198752,75	Картометрический метод	2,50	-
2222	410733,08	2198739,13	Картометрический метод	2,50	-
2223	410720,81	2198730,04	Картометрический метод	2,50	-
2224	410667,52	2198690,55	Картометрический метод	2,50	-
2107	410666,03	2198662,04	Картометрический метод	2,50	-
2225	410903,03	2197320,76	Картометрический метод	2,50	-
2226	410922,8	2197341,12	Картометрический метод	2,50	-
2227	410929,22	2197346,56	Картометрический метод	2,50	-
2228	410951,88	2197371,26	Картометрический метод	2,50	-
2229	410962,67	2197402,5	Картометрический метод	2,50	-
2230	410966,38	2197421,68	Картометрический метод	2,50	-
2231	410970,79	2197442,71	Картометрический метод	2,50	-
2232	410980,8	2197479,3	Картометрический метод	2,50	-
2233	410999,34	2197514,28	Картометрический метод	2,50	-
2234	411021,56	2197535,39	Картометрический метод	2,50	-
2235	411070,76	2197570,41	Картометрический метод	2,50	-
2236	411077,95	2197580,16	Картометрический метод	2,50	-
2237	411080,78	2197592,5	Картометрический метод	2,50	-
2238	411082,89	2197609,43	Картометрический метод	2,50	-
2239	411082,14	2197631,91	Картометрический метод	2,50	-
2240	411084,61	2197679,54	Картометрический метод	2,50	-
2241	411090,89	2197712	Картометрический метод	2,50	-
2242	411086,02	2197739,15	Картометрический метод	2,50	-
2243	411002,39	2197791,71	Картометрический метод	2,50	-
2244	410986,53	2197802,21	Картометрический метод	2,50	-
2245	411015,46	2197848,42	Картометрический метод	2,50	-
2246	411041	2197881,74	Картометрический метод	2,50	-
2247	411067,63	2197893,68	Картометрический метод	2,50	-
2248	411093,12	2197907,41	Картометрический метод	2,50	-
2249	411131,49	2197949,24	Картометрический метод	2,50	-
2250	411155,09	2197976,8	Картометрический метод	2,50	-
2251	411110,63	2197990,55	Картометрический метод	2,50	-
2252	411043,93	2198009,95	Картометрический метод	2,50	-

Сведения о местоположении границ объекта

2253	410972,74	2197952,65	Картометрический метод	2,50	-
2254	411067,93	2197910,12	Картометрический метод	2,50	-
2255	411039,68	2197902,38	Картометрический метод	2,50	-
2256	411020,36	2197885,98	Картометрический метод	2,50	-
2257	411006,34	2197880,68	Картометрический метод	2,50	-
2258	410953,95	2197883,59	Картометрический метод	2,50	-
2259	410929,34	2197886,51	Картометрический метод	2,50	-
2260	410864,79	2197863,49	Картометрический метод	2,50	-
2261	410835,95	2197853,7	Картометрический метод	2,50	-
2262	410801,02	2197827,5	Картометрический метод	2,50	-
2263	410778,53	2197799,99	Картометрический метод	2,50	-
2264	410754,41	2197754,01	Картометрический метод	2,50	-
2265	410653,93	2197592,21	Картометрический метод	2,50	-
2266	410641,62	2197537,6	Картометрический метод	2,50	-
2267	410647,36	2197530,42	Картометрический метод	2,50	-
2268	410643,84	2197512,78	Картометрический метод	2,50	-
2269	410633,89	2197506,83	Картометрический метод	2,50	-
2270	410617	2197475,19	Картометрический метод	2,50	-
2271	410613,58	2197447,39	Картометрический метод	2,50	-
2272	410655,5	2197436,98	Картометрический метод	2,50	-
2273	410709,48	2197422,69	Картометрический метод	2,50	-
2274	410755,34	2197412,73	Картометрический метод	2,50	-
2275	410713,18	2197347,28	Картометрический метод	2,50	-
2276	410722,51	2197343,88	Картометрический метод	2,50	-
2277	410787,18	2197320,84	Картометрический метод	2,50	-
2278	410829,22	2197305,86	Картометрический метод	2,50	-
2279	410852,32	2197347,13	Картометрический метод	2,50	-
2225	410903,03	2197320,76	Картометрический метод	2,50	-
2280	411872,92	2196908,05	Картометрический метод	2,50	-
2281	411906,17	2196950,19	Картометрический метод	2,50	-
2282	411840,85	2196952,49	Картометрический метод	2,50	-
2283	411801,06	2196981,07	Картометрический метод	2,50	-
2284	411794,1	2196988,77	Картометрический метод	2,50	-
2285	411748,83	2196931,32	Картометрический метод	2,50	-
2286	411811,15	2196907,14	Картометрический метод	2,50	-
2287	411828,27	2196930,89	Картометрический метод	2,50	-
2280	411872,92	2196908,05	Картометрический метод	2,50	-
ЗУ1(3)					
2288	406753,31	2196852,88	Картометрический метод	2,50	-
2289	406754,58	2196891,05	Картометрический метод	2,50	-
2290	406708,3	2197388,47	Картометрический метод	2,50	-
2291	406712,13	2197388,82	Картометрический метод	2,50	-
2292	406714,59	2197391,75	Картометрический метод	2,50	-
2293	406691,04	2197533,75	Картометрический метод	2,50	-
2294	406658,61	2197815,43	Картометрический метод	2,50	-
2295	406626,4	2198022,66	Картометрический метод	2,50	-
2296	406622,19	2198049,84	Картометрический метод	2,50	-
2297	406610,19	2198109,59	Картометрический метод	2,50	-
2298	406598,3	2198168,82	Картометрический метод	2,50	-
2299	406554,78	2198326,66	Картометрический метод	2,50	-

Сведения о местоположении границ объекта

2300	406532,54	2198407,32	Картометрический метод	2,50	-
2301	406542,57	2198414,49	Картометрический метод	2,50	-
2302	406538,83	2198428,46	Картометрический метод	2,50	-
2303	406506,31	2198407,16	Картометрический метод	2,50	-
2304	406485,84	2198377,07	Картометрический метод	2,50	-
2305	406458,15	2198291,62	Картометрический метод	2,50	-
2306	406448,51	2198162,85	Картометрический метод	2,50	-
2307	406455,96	2198073,93	Картометрический метод	2,50	-
2308	406479,45	2198036,84	Картометрический метод	2,50	-
2309	406483,66	2198026,32	Картометрический метод	2,50	-
2310	406485,92	2198009,8	Картометрический метод	2,50	-
2311	406488,84	2197997,17	Картометрический метод	2,50	-
2312	406492,73	2197984,05	Картометрический метод	2,50	-
2313	406491,43	2197972,55	Картометрический метод	2,50	-
2314	406489,16	2197955,39	Картометрический метод	2,50	-
2315	406476,69	2197935,96	Картометрический метод	2,50	-
2316	406513,42	2197909,13	Картометрический метод	2,50	-
2317	406532,69	2197826,09	Картометрический метод	2,50	-
2318	406557,24	2197721,7	Картометрический метод	2,50	-
2319	406568,15	2197728,29	Картометрический метод	2,50	-
2320	406652,11	2197635,37	Картометрический метод	2,50	-
2321	406651,03	2197587,55	Картометрический метод	2,50	-
2322	406635,28	2197583,64	Картометрический метод	2,50	-
2323	406594,13	2197591,46	Картометрический метод	2,50	-
2324	406563,01	2197635,22	Картометрический метод	2,50	-
2325	406484,52	2197601,04	Картометрический метод	2,50	-
2326	406445,4	2197604,01	Картометрический метод	2,50	-
2327	406399,51	2197644,11	Картометрический метод	2,50	-
2328	406349,96	2197694,15	Картометрический метод	2,50	-
2329	406320,58	2197706,61	Картометрический метод	2,50	-
2330	406257,27	2197662,42	Картометрический метод	2,50	-
2331	406181,38	2197611,26	Картометрический метод	2,50	-
2332	406083,89	2197551,98	Картометрический метод	2,50	-
2333	405901,54	2197425,18	Картометрический метод	2,50	-
2334	405850,69	2197396,35	Картометрический метод	2,50	-
2335	405837,09	2197393,6	Картометрический метод	2,50	-
2336	405826,4	2197397,16	Картометрический метод	2,50	-
2337	405807,13	2197416,92	Картометрический метод	2,50	-
2338	405767,78	2197466,15	Картометрический метод	2,50	-
2339	405745,29	2197521,05	Картометрический метод	2,50	-
2340	405799,34	2197323,75	Картометрический метод	2,50	-
2341	405852,61	2197191,58	Картометрический метод	2,50	-
2342	405944,22	2196899,59	Картометрический метод	2,50	-
2343	406496,69	2196855,85	Картометрический метод	2,50	-
2288	406753,31	2196852,88	Картометрический метод	2,50	-
ЗУ1(4)					
2344	405770,33	2198255,23	Картометрический метод	2,50	-
2345	405770,57	2198255,24	Картометрический метод	2,50	-
2346	405770,8	2198255,31	Картометрический метод	2,50	-
2347	405771,01	2198255,43	Картометрический метод	2,50	-
2348	405791,23	2198270,9	Картометрический метод	2,50	-

Сведения о местоположении границ объекта

2349	405791,4	2198271,07	Картометрический метод	2,50	-
2350	405791,53	2198271,28	Картометрический метод	2,50	-
2351	405815,49	2198323,91	Картометрический метод	2,50	-
2352	405835,09	2198394,43	Картометрический метод	2,50	-
2353	405835,17	2198394,62	Картометрический метод	2,50	-
2354	405851,27	2198426,37	Картометрический метод	2,50	-
2355	405874,31	2198456,6	Картометрический метод	2,50	-
2356	405920,37	2198522,78	Картометрический метод	2,50	-
2357	405964,05	2198596,1	Картометрический метод	2,50	-
2358	405964,12	2198596,34	Картометрический метод	2,50	-
2359	405964,12	2198596,6	Картометрический метод	2,50	-
2360	405964,06	2198596,85	Картометрический метод	2,50	-
2361	405943,22	2198650,62	Картометрический метод	2,50	-
2362	405934,63	2198663,16	Картометрический метод	2,50	-
2363	405888,83	2198732,38	Картометрический метод	2,50	-
2364	405865	2198766,54	Картометрический метод	2,50	-
2365	405828,77	2198831,38	Картометрический метод	2,50	-
2366	405790,14	2198877,1	Картометрический метод	2,50	-
2367	405733,94	2198927,44	Картометрический метод	2,50	-
2368	405720,69	2198941,96	Картометрический метод	2,50	-
2369	405710,49	2198948,27	Картометрический метод	2,50	-
2370	405702,23	2198955,88	Картометрический метод	2,50	-
2371	405698,01	2198963,24	Картометрический метод	2,50	-
2372	405661,97	2198951,73	Картометрический метод	2,50	-
2373	405634,74	2198931,11	Картометрический метод	2,50	-
2374	405608,83	2198925,43	Картометрический метод	2,50	-
2375	405577,04	2198928,73	Картометрический метод	2,50	-
2376	405521,02	2198940,92	Картометрический метод	2,50	-
2377	405464,85	2198953,87	Картометрический метод	2,50	-
2378	405413,93	2198969,81	Картометрический метод	2,50	-
2379	405368,42	2198984,38	Картометрический метод	2,50	-
2380	405333,88	2198999,24	Картометрический метод	2,50	-
2381	405296,68	2199021,63	Картометрический метод	2,50	-
2382	405287,77	2199030,54	Картометрический метод	2,50	-
2383	405283,88	2199042,2	Картометрический метод	2,50	-
2384	405286,96	2199082,52	Картометрический метод	2,50	-
2385	405287,45	2199110,86	Картометрический метод	2,50	-
2386	405283,56	2199129	Картометрический метод	2,50	-
2387	405270,77	2199148,93	Картометрический метод	2,50	-
2388	405247,61	2199166,9	Картометрический метод	2,50	-
2389	405226,72	2199176,62	Картометрический метод	2,50	-
2390	405212,31	2199211,27	Картометрический метод	2,50	-
2391	405203,24	2199244,15	Картометрический метод	2,50	-
2392	405194,17	2199267,47	Картометрический метод	2,50	-
2393	405185,42	2199295,49	Картометрический метод	2,50	-
2394	405184,94	2199327,88	Картометрический метод	2,50	-
2395	405255,71	2199325,61	Картометрический метод	2,50	-
2396	405323,24	2199335,48	Картометрический метод	2,50	-
2397	405408,58	2199344,71	Картометрический метод	2,50	-
2398	405548,54	2199364,62	Картометрический метод	2,50	-
2399	405575	2199362,62	Картометрический метод	2,50	-

Сведения о местоположении границ объекта

2400	405600,37	2199348,5	Картометрический метод	2,50	-
2401	405619,89	2199334,48	Картометрический метод	2,50	-
2402	405650,72	2199322,51	Картометрический метод	2,50	-
2403	405690,17	2199318,86	Картометрический метод	2,50	-
2404	405805,99	2199286,58	Картометрический метод	2,50	-
2405	405848,75	2199275,08	Картометрический метод	2,50	-
2406	405871,1	2199267,3	Картометрический метод	2,50	-
2407	405907,7	2199245,6	Картометрический метод	2,50	-
2408	405924,87	2199235,72	Картометрический метод	2,50	-
2409	405954,29	2199211,58	Картометрический метод	2,50	-
2410	406032,82	2199164,05	Картометрический метод	2,50	-
2411	406049,21	2199160,44	Картометрический метод	2,50	-
2412	406062,1	2199161,21	Картометрический метод	2,50	-
2413	406072,2	2199168,33	Картометрический метод	2,50	-
2414	406081,7	2199180,76	Картометрический метод	2,50	-
2415	406088,72	2199195,19	Картометрический метод	2,50	-
2416	406088,75	2199195,44	Картометрический метод	2,50	-
2417	406089,84	2199263,54	Картометрический метод	2,50	-
2418	406090,12	2199264,21	Картометрический метод	2,50	-
2419	406090,79	2199264,52	Картометрический метод	2,50	-
2420	406144,84	2199267,49	Картометрический метод	2,50	-
2421	406201,64	2199265,96	Картометрический метод	2,50	-
2422	406315,11	2199277,59	Картометрический метод	2,50	-
2423	406329,26	2199226	Картометрический метод	2,50	-
2424	406289,26	2199410,63	Картометрический метод	2,50	-
2425	406270,44	2199518,07	Картометрический метод	2,50	-
2426	406250,4	2199639,7	Картометрический метод	2,50	-
2427	406235,26	2199770,91	Картометрический метод	2,50	-
2428	406229,83	2199774,4	Картометрический метод	2,50	-
2429	406212,7	2199773,29	Картометрический метод	2,50	-
2430	406207,24	2199857,37	Картометрический метод	2,50	-
2431	406182,75	2200235,13	Картометрический метод	2,50	-
2432	406191,15	2200235,13	Картометрический метод	2,50	-
2433	406186,48	2200290,16	Картометрический метод	2,50	-
2434	406182,63	2200353,78	Картометрический метод	2,50	-
2435	406166,35	2200543	Картометрический метод	2,50	-
2436	406160,61	2200542,38	Картометрический метод	2,50	-
2437	406111,08	2201115,58	Картометрический метод	2,50	-
2438	406107,33	2201162,4	Картометрический метод	2,50	-
2439	406101,9	2201219,61	Картометрический метод	2,50	-
2440	406040,58	2201494,96	Картометрический метод	2,50	-
2441	406029,34	2201517,63	Картометрический метод	2,50	-
2442	406022,54	2201516,56	Картометрический метод	2,50	-
2443	405960,15	2201755,87	Картометрический метод	2,50	-
2444	405955,41	2201754,75	Картометрический метод	2,50	-
2445	405908,59	2201960,98	Картометрический метод	2,50	-
2446	405757,15	2202462,29	Картометрический метод	2,50	-
2447	405683,19	2202698,19	Картометрический метод	2,50	-
2448	405690,75	2202700,51	Картометрический метод	2,50	-
2449	405659,53	2202757,15	Картометрический метод	2,50	-
2450	405641,22	2202806,35	Картометрический метод	2,50	-

Сведения о местоположении границ объекта

2451	405626,81	2202703,11	Картометрический метод	2,50	-
2452	405588,87	2202445,4	Картометрический метод	2,50	-
2453	405503,2	2201866,72	Картометрический метод	2,50	-
2454	405443,41	2201457,18	Картометрический метод	2,50	-
2455	405396,61	2201099,25	Картометрический метод	2,50	-
2456	405301,55	2200518,82	Картометрический метод	2,50	-
2457	405234,09	2200065,57	Картометрический метод	2,50	-
2458	405168,13	2199607,33	Картометрический метод	2,50	-
2459	405168,23	2199422,07	Картометрический метод	2,50	-
2460	405175,07	2199303,6	Картометрический метод	2,50	-
2461	405161,45	2199300,4	Картометрический метод	2,50	-
2462	405203,43	2199155,96	Картометрический метод	2,50	-
2463	405222,04	2199161,42	Картометрический метод	2,50	-
2464	405261,66	2199077,1	Картометрический метод	2,50	-
2465	405246,5	2199020,8	Картометрический метод	2,50	-
2466	405265,1	2198945,07	Картометрический метод	2,50	-
2467	405312,21	2198959,57	Картометрический метод	2,50	-
2468	405372,08	2198822,02	Картометрический метод	2,50	-
2469	405456,22	2198601,36	Картометрический метод	2,50	-
2470	405463,42	2198575,77	Картометрический метод	2,50	-
2471	405663,97	2198328,53	Картометрический метод	2,50	-
2472	405683,65	2198303,87	Картометрический метод	2,50	-
2473	405726,52	2198277,89	Картометрический метод	2,50	-
2474	405757,94	2198260,87	Картометрический метод	2,50	-
2344	405770,33	2198255,23	Картометрический метод	2,50	-
ЗУ1(5)					
2475	405579,73	2203018,16	Картометрический метод	2,50	-
2476	405600,74	2203091,11	Картометрический метод	2,50	-
2477	405593,16	2203092,09	Картометрический метод	2,50	-
2478	405570,13	2203089,5	Картометрический метод	2,50	-
2479	405549,64	2203085,55	Картометрический метод	2,50	-
2475	405579,73	2203018,16	Картометрический метод	2,50	-
ЗУ1(6)					
2480	406046,75	2195881,23	Картометрический метод	2,50	-
2481	406012,14	2196105,46	Картометрический метод	2,50	-
2482	405950,5	2196325,86	Картометрический метод	2,50	-
2483	405899,54	2196472,6	Картометрический метод	2,50	-
2484	405851,47	2196645,72	Картометрический метод	2,50	-
2485	405785,77	2196886,3	Картометрический метод	2,50	-
2486	405801,24	2196890,84	Картометрический метод	2,50	-
2487	405723,45	2197158,07	Картометрический метод	2,50	-
2488	405709,53	2197366,95	Картометрический метод	2,50	-
2489	405696,15	2197413,43	Картометрический метод	2,50	-
2490	405665,51	2197397,94	Картометрический метод	2,50	-
2491	405651,47	2197403,65	Картометрический метод	2,50	-
2492	405636,73	2197411,26	Картометрический метод	2,50	-
2493	405536,48	2197323,13	Картометрический метод	2,50	-
2494	405393,92	2197193,87	Картометрический метод	2,50	-
2495	405300,06	2197107,34	Картометрический метод	2,50	-
2496	405242,74	2197050,06	Картометрический метод	2,50	-
2497	405150,49	2197009,02	Картометрический метод	2,50	-

Сведения о местоположении границ объекта

2498	405064,41	2196991,49	Картометрический метод	2,50	-
2499	404924,17	2196979,64	Картометрический метод	2,50	-
2500	404787,49	2197135,33	Картометрический метод	2,50	-
2501	404774,61	2197129,24	Картометрический метод	2,50	-
2502	404739,58	2197180,5	Картометрический метод	2,50	-
2503	404727,04	2197155,44	Картометрический метод	2,50	-
2504	404696,1	2197139,82	Картометрический метод	2,50	-
2505	404656,53	2197128,47	Картометрический метод	2,50	-
2506	404636,44	2197117,51	Картометрический метод	2,50	-
2507	404629,17	2197108,98	Картометрический метод	2,50	-
2508	404615,03	2197079,83	Картометрический метод	2,50	-
2509	404592,4	2197052,88	Картометрический метод	2,50	-
2510	404521,33	2196955,59	Картометрический метод	2,50	-
2511	404413,8	2196817,88	Картометрический метод	2,50	-
2512	404303,62	2196682,55	Картометрический метод	2,50	-
2513	404170,09	2196512,05	Картометрический метод	2,50	-
2514	403923,38	2196219,77	Картометрический метод	2,50	-
2515	403891,23	2196183,04	Картометрический метод	2,50	-
2516	403797,06	2195768,22	Картометрический метод	2,50	-
2517	403790,23	2195769,77	Картометрический метод	2,50	-
2518	403882,4	2196176,04	Картометрический метод	2,50	-
2519	403837,41	2196137,19	Картометрический метод	2,50	-
2520	403834,41	2196123,47	Картометрический метод	2,50	-
2521	403752,22	2195769,54	Картометрический метод	2,50	-
2522	403745,63	2195769,23	Картометрический метод	2,50	-
2523	403827,64	2196125,27	Картометрический метод	2,50	-
2524	403828,81	2196130,64	Картометрический метод	2,50	-
2525	403821,14	2196120,68	Картометрический метод	2,50	-
2526	403765,65	2196037,12	Картометрический метод	2,50	-
2527	403371,48	2195597,03	Картометрический метод	2,50	-
2528	403210,75	2195442,04	Картометрический метод	2,50	-
2529	403187,79	2195395,48	Картометрический метод	2,50	-
2530	403122,1	2195331,06	Картометрический метод	2,50	-
2531	403099,37	2195300,81	Картометрический метод	2,50	-
2532	403103,27	2195267,63	Картометрический метод	2,50	-
2533	403249,98	2194893,88	Картометрический метод	2,50	-
2534	403273,01	2194881,02	Картометрический метод	2,50	-
2535	403564,92	2194973,39	Картометрический метод	2,50	-
2536	403415,04	2194374,74	Картометрический метод	2,50	-
2537	403434,58	2194377,12	Картометрический метод	2,50	-
2538	403582,36	2194973,56	Картометрический метод	2,50	-
2539	403593,12	2194976,61	Картометрический метод	2,50	-
2540	403903,77	2195077,09	Картометрический метод	2,50	-
2541	404119,86	2195160,65	Картометрический метод	2,50	-
2542	404604,07	2195338,92	Картометрический метод	2,50	-
2543	404961,27	2195478,73	Картометрический метод	2,50	-
2544	405352	2195620,36	Картометрический метод	2,50	-
2545	405603,39	2195713,9	Картометрический метод	2,50	-
2480	406046,75	2195881,23	Картометрический метод	2,50	-
2546	403569,67	2195761,29	Картометрический метод	2,50	-

Сведения о местоположении границ объекта

2547	403667,57	2195864,96	Картометрический метод	2,50	-
2548	403709,31	2195914,17	Картометрический метод	2,50	-
2549	403705,92	2195942	Картометрический метод	2,50	-
2550	403680,47	2195915,87	Картометрический метод	2,50	-
2551	403667,07	2195926,4	Картометрический метод	2,50	-
2552	403541,34	2195786,38	Картометрический метод	2,50	-
2546	403569,67	2195761,29	Картометрический метод	2,50	-
2553	403744	2195800,69	Картометрический метод	2,50	-
2554	403749,5	2195823,96	Картометрический метод	2,50	-
2555	403743,82	2195855,4	Картометрический метод	2,50	-
2556	403758,89	2195867,03	Картометрический метод	2,50	-
2557	403773,18	2195906,57	Картометрический метод	2,50	-
2558	403749,43	2195915,05	Картометрический метод	2,50	-
2559	403698,19	2195874,33	Картометрический метод	2,50	-
2560	403680,54	2195847,52	Картометрический метод	2,50	-
2561	403699,55	2195826,48	Картометрический метод	2,50	-
2553	403744	2195800,69	Картометрический метод	2,50	-
2562	404121,25	2195690,04	Картометрический метод	2,50	-
2563	404137,15	2195723,24	Картометрический метод	2,50	-
2564	404142,04	2195764,49	Картометрический метод	2,50	-
2565	404145,8	2195794,68	Картометрический метод	2,50	-
2566	404140,99	2195840,8	Картометрический метод	2,50	-
2567	404118,46	2195902,48	Картометрический метод	2,50	-
2568	404092,03	2195985,15	Картометрический метод	2,50	-
2569	404080,46	2195997,72	Картометрический метод	2,50	-
2570	404043,84	2195968,62	Картометрический метод	2,50	-
2571	404067,85	2195886,89	Картометрический метод	2,50	-
2572	404081,44	2195844,14	Картометрический метод	2,50	-
2573	404077,86	2195813,02	Картометрический метод	2,50	-
2574	404080,65	2195804,39	Картометрический метод	2,50	-
2575	404085,48	2195778,15	Картометрический метод	2,50	-
2576	404091,92	2195673,9	Картометрический метод	2,50	-
2562	404121,25	2195690,04	Картометрический метод	2,50	-
2577	404008	2196075,85	Картометрический метод	2,50	-
2578	404039,21	2196101,56	Картометрический метод	2,50	-
2579	404057,13	2196100,44	Картометрический метод	2,50	-
2580	404068,54	2196120,14	Картометрический метод	2,50	-
2581	404083,49	2196134,02	Картометрический метод	2,50	-
2582	404037,38	2196143,37	Картометрический метод	2,50	-
2583	404023,56	2196141,49	Картометрический метод	2,50	-
2584	404012,52	2196117,29	Картометрический метод	2,50	-
2585	403980,58	2196098,53	Картометрический метод	2,50	-
2586	403963,56	2196064,58	Картометрический метод	2,50	-
2587	403954,59	2196061,76	Картометрический метод	2,50	-
2588	403965,82	2196085,58	Картометрический метод	2,50	-
2589	403969,4	2196126,08	Картометрический метод	2,50	-
2590	403962,13	2196139,21	Картометрический метод	2,50	-
2591	403948,7	2196144,26	Картометрический метод	2,50	-

Сведения о местоположении границ объекта

2592	403935,06	2196134,88	Картометрический метод	2,50	-
2593	403936,5	2196087,44	Картометрический метод	2,50	-
2594	403920,04	2196054,25	Картометрический метод	2,50	-
2595	403924,69	2196035,31	Картометрический метод	2,50	-
2596	403939,99	2196022,76	Картометрический метод	2,50	-
2597	403956,61	2196019,95	Картометрический метод	2,50	-
2598	403971,18	2196028,02	Картометрический метод	2,50	-
2577	404008	2196075,85	Картометрический метод	2,50	-
ЗУ1(7)					
2599	405089,87	2197786,92	Картометрический метод	2,50	-
2600	405222,13	2197866,23	Картометрический метод	2,50	-
2601	405357,07	2197976,31	Картометрический метод	2,50	-
2602	405432,02	2198020,37	Картометрический метод	2,50	-
2603	405462,7	2198020,37	Картометрический метод	2,50	-
2604	405518,23	2197961,7	Картометрический метод	2,50	-
2605	405401,23	2198366,43	Картометрический метод	2,50	-
2606	405338,57	2198568,42	Картометрический метод	2,50	-
2607	405246,92	2198767,68	Картометрический метод	2,50	-
2608	405187,59	2198905,13	Картометрический метод	2,50	-
2609	405088,55	2199265,39	Картометрический метод	2,50	-
2610	405056,02	2199416,53	Картометрический метод	2,50	-
2611	405056,12	2199615,38	Картометрический метод	2,50	-
2612	405124,41	2200083,36	Картометрический метод	2,50	-
2613	405181,35	2200518,59	Картометрический метод	2,50	-
2614	405267,23	2201151,09	Картометрический метод	2,50	-
2615	405321,85	2201481,51	Картометрический метод	2,50	-
2616	405379,98	2201884,55	Картометрический метод	2,50	-
2617	405459,35	2202462,87	Картометрический метод	2,50	-
2618	405498,36	2202727,28	Картометрический метод	2,50	-
2619	405540,15	2202922,87	Картометрический метод	2,50	-
2620	405537,22	2202963,85	Картометрический метод	2,50	-
2621	405534,49	2202965,11	Картометрический метод	2,50	-
2622	405520,07	2202991,75	Картометрический метод	2,50	-
2623	405491,83	2203057,31	Картометрический метод	2,50	-
2624	405487,31	2203069,2	Картометрический метод	2,50	-
2625	405478,62	2203066,08	Картометрический метод	2,50	-
2626	405466,13	2203115,07	Картометрический метод	2,50	-
2627	405450,68	2203196,89	Картометрический метод	2,50	-
2628	405446,47	2203232,55	Картометрический метод	2,50	-
2629	405439,61	2203385,32	Картометрический метод	2,50	-
2630	405439,3	2203496,39	Картометрический метод	2,50	-
2631	405434,13	2203554,32	Картометрический метод	2,50	-
2632	405399,78	2203715,02	Картометрический метод	2,50	-
2633	405346,2	2203958,68	Картометрический метод	2,50	-
2634	405341,89	2203970,64	Картометрический метод	2,50	-
2635	405338,61	2203979,74	Картометрический метод	2,50	-
2636	404892,02	2203775,69	Картометрический метод	2,50	-
2637	404606,72	2204101,09	Картометрический метод	2,50	-
2638	404592,02	2204117,22	Картометрический метод	2,50	-
2639	404545,49	2204166,11	Картометрический метод	2,50	-
2640	403966,23	2204815,96	Картометрический метод	2,50	-

Сведения о местоположении границ объекта

2641	403645,24	2204582,29	Картометрический метод	2,50	-
2642	403677,27	2204478,32	Картометрический метод	2,50	-
2643	403627,44	2204451,68	Картометрический метод	2,50	-
2644	403667,13	2204471,46	Картометрический метод	2,50	-
2645	403706,86	2204483,95	Картометрический метод	2,50	-
2646	403704,02	2204502,68	Картометрический метод	2,50	-
2647	403670,53	2204547,53	Картометрический метод	2,50	-
2648	403675,07	2204571,37	Картометрический метод	2,50	-
2649	403839,12	2204700,22	Картометрический метод	2,50	-
2650	403843,66	2204722,93	Картометрический метод	2,50	-
2651	403920,86	2204778,56	Картометрический метод	2,50	-
2652	403958,89	2204800,13	Картометрический метод	2,50	-
2653	404262,58	2204451,59	Картометрический метод	2,50	-
2654	404544,02	2204145,24	Картометрический метод	2,50	-
2655	404549,44	2204139,33	Картометрический метод	2,50	-
2656	404550,22	2204140,16	Картометрический метод	2,50	-
2657	404571,99	2204122,35	Картометрический метод	2,50	-
2658	404568,39	2203956,45	Картометрический метод	2,50	-
2659	404564,57	2203626,25	Картометрический метод	2,50	-
2660	404560,92	2203612,43	Картометрический метод	2,50	-
2661	404560,75	2203604,74	Картометрический метод	2,50	-
2662	404558,28	2203602,45	Картометрический метод	2,50	-
2663	404551,12	2203575,38	Картометрический метод	2,50	-
2664	404557,29	2203573,45	Картометрический метод	2,50	-
2665	404559,06	2203570,81	Картометрический метод	2,50	-
2666	404531,31	2203483,41	Картометрический метод	2,50	-
2667	404533,99	2203482,17	Картометрический метод	2,50	-
2668	404530,47	2203473,72	Картометрический метод	2,50	-
2669	404529,08	2203476,38	Картометрический метод	2,50	-
2670	404528,08	2203473,22	Картометрический метод	2,50	-
2671	404529,47	2203470,56	Картометрический метод	2,50	-
2672	404529,34	2203470,14	Картометрический метод	2,50	-
2673	404518,02	2203483,77	Картометрический метод	2,50	-
2674	404499,89	2203505,6	Картометрический метод	2,50	-
2675	404453,87	2203552,3	Картометрический метод	2,50	-
2676	404410,61	2203602,12	Картометрический метод	2,50	-
2677	404395,54	2203617,63	Картометрический метод	2,50	-
2678	404382,21	2203625,33	Картометрический метод	2,50	-
2679	404367,65	2203638,66	Картометрический метод	2,50	-
2680	404359,11	2203638,89	Картометрический метод	2,50	-
2681	404357,9	2203637,89	Картометрический метод	2,50	-
2682	404353,76	2203641,96	Картометрический метод	2,50	-
2683	404356,64	2203644,29	Картометрический метод	2,50	-
2684	404313,06	2203687,29	Картометрический метод	2,50	-
2685	404278,05	2203729,21	Картометрический метод	2,50	-
2686	404220,73	2203788,15	Картометрический метод	2,50	-
2687	404167	2203851,32	Картометрический метод	2,50	-
2688	404134	2203886,22	Картометрический метод	2,50	-
2689	404021,95	2204009,17	Картометрический метод	2,50	-
2690	403956,13	2204080,44	Картометрический метод	2,50	-
2691	403894,28	2204151,71	Картометрический метод	2,50	-

Сведения о местоположении границ объекта

2692	403820,51	2204230,63	Картометрический метод	2,50	-
2693	403796,36	2204260,96	Картометрический метод	2,50	-
2694	403640,43	2204429,86	Картометрический метод	2,50	-
2695	403630,64	2204424,95	Картометрический метод	2,50	-
2696	403628,53	2204427,19	Картометрический метод	2,50	-
2697	403631,98	2204431,15	Картометрический метод	2,50	-
2698	403618,02	2204446,64	Картометрический метод	2,50	-
2699	402945,05	2204086,87	Картометрический метод	2,50	-
2700	402576,04	2203885,82	Картометрический метод	2,50	-
2701	402140,64	2203664,85	Картометрический метод	2,50	-
2702	402103,51	2203647,03	Картометрический метод	2,50	-
2703	401268,07	2203513,33	Картометрический метод	2,50	-
2704	400504,25	2203394,72	Картометрический метод	2,50	-
2705	400032,18	2203141,03	Картометрический метод	2,50	-
2706	399956,5	2203101,44	Картометрический метод	2,50	-
2707	399939,42	2203120,99	Картометрический метод	2,50	-
2708	399922,1	2203135,35	Картометрический метод	2,50	-
2709	399907,74	2203151,93	Картометрический метод	2,50	-
2710	399894,13	2203178,41	Картометрический метод	2,50	-
2711	399884,56	2203196,01	Картометрический метод	2,50	-
2712	399867,24	2203213,5	Картометрический метод	2,50	-
2713	399849,25	2203225,54	Картометрический метод	2,50	-
2714	399828,13	2203234,45	Картометрический метод	2,50	-
2715	399798,27	2203239,89	Картометрический метод	2,50	-
2716	399762,3	2203241,21	Картометрический метод	2,50	-
2717	399735,9	2203247,81	Картометрический метод	2,50	-
2718	399724,35	2203253,75	Картометрический метод	2,50	-
2719	399710,99	2203268,27	Картометрический метод	2,50	-
2720	399700,06	2203278,02	Картометрический метод	2,50	-
2721	399691,48	2203279,34	Картометрический метод	2,50	-
2722	399674,65	2203276,87	Картометрический метод	2,50	-
2723	399667,55	2203277,86	Картометрический метод	2,50	-
2724	399653,03	2203288,25	Картометрический метод	2,50	-
2725	399641,65	2203296,67	Картометрический метод	2,50	-
2726	399632,74	2203299,47	Картометрический метод	2,50	-
2727	399610,92	2203298,36	Картометрический метод	2,50	-
2728	399598,54	2203298,85	Картометрический метод	2,50	-
2729	399589,88	2203302,56	Картометрический метод	2,50	-
2730	399570,82	2203323,1	Картометрический метод	2,50	-
2731	399558,69	2203330,53	Картометрический метод	2,50	-
2732	399537,91	2203334,98	Картометрический метод	2,50	-
2733	399523,55	2203339,19	Картометрический метод	2,50	-
2734	399513,9	2203345,63	Картометрический метод	2,50	-
2735	399507,46	2203356,27	Картометрический метод	2,50	-
2736	399504,12	2203371,55	Картометрический метод	2,50	-
2737	399495,87	2203381,45	Картометрический метод	2,50	-
2738	399483	2203388,05	Картометрический метод	2,50	-
2739	399472,11	2203389,7	Картометрический метод	2,50	-
2740	399459,41	2203395,64	Картометрический метод	2,50	-
2741	399454,46	2203402,41	Картометрический метод	2,50	-
2742	399453,3	2203422,37	Картометрический метод	2,50	-

Сведения о местоположении границ объекта

2743	399453,96	2203442,34	Картометрический метод	2,50	-
2744	399450,33	2203450,92	Картометрический метод	2,50	-
2745	399442,41	2203457,68	Картометрический метод	2,50	-
2746	399427,07	2203462,63	Картометрический метод	2,50	-
2747	399412,05	2203467,25	Картометрический метод	2,50	-
2748	399406,11	2203473,36	Картометрический метод	2,50	-
2749	399402,32	2203489,03	Картометрический метод	2,50	-
2750	399397,37	2203506,19	Картометрический метод	2,50	-
2751	399388,13	2203515,1	Картометрический метод	2,50	-
2752	399380,54	2203516,26	Картометрический метод	2,50	-
2753	399365,03	2203510,98	Картометрический метод	2,50	-
2754	399354,97	2203510,15	Картометрический метод	2,50	-
2755	399344,9	2203512,96	Картометрический метод	2,50	-
2756	399336,98	2203519,39	Картометрический метод	2,50	-
2757	399328,9	2203533,91	Картометрический метод	2,50	-
2758	399320,15	2203541,67	Картометрический метод	2,50	-
2759	399312,56	2203543,48	Картометрический метод	2,50	-
2760	399300,91	2203536,1	Картометрический метод	2,50	-
2761	399289,03	2203531,39	Картометрический метод	2,50	-
2762	399278,63	2203530,4	Картометрический метод	2,50	-
2763	399270,22	2203535,11	Картометрический метод	2,50	-
2764	399262,55	2203546,24	Картометрический метод	2,50	-
2765	399250,42	2203555,65	Картометрический метод	2,50	-
2766	399235,82	2203560,6	Картометрический метод	2,50	-
2767	399207,35	2203562,83	Картометрический метод	2,50	-
2768	399194,98	2203566,54	Картометрический метод	2,50	-
2769	399182,6	2203579,41	Картометрический метод	2,50	-
2770	399163,3	2203610,35	Картометрический метод	2,50	-
2771	399156,12	2203633,36	Картометрический метод	2,50	-
2772	399147,95	2203649,95	Картометрический метод	2,50	-
2773	399136,65	2203658,75	Картометрический метод	2,50	-
2774	399103,49	2203658,59	Картометрический метод	2,50	-
2775	399090,95	2203666,67	Картометрический метод	2,50	-
2776	399085,18	2203680,88	Картометрический метод	2,50	-
2777	399082,63	2203692,16	Картометрический метод	2,50	-
2778	399044,22	2203715,71	Картометрический метод	2,50	-
2779	399037,45	2203730,39	Картометрический метод	2,50	-
2780	399034,56	2203760,89	Картометрический метод	2,50	-
2781	399024	2203777,23	Картометрический метод	2,50	-
2782	398843,12	2203705,37	Картометрический метод	2,50	-
2783	398464,71	2203558,67	Картометрический метод	2,50	-
2784	398087,53	2203328,94	Картометрический метод	2,50	-
2785	398158,5	2203135,79	Картометрический метод	2,50	-
2786	397596,13	2202664,7	Картометрический метод	2,50	-
2787	397251,39	2202221,22	Картометрический метод	2,50	-
2788	397276	2202387,56	Картометрический метод	2,50	-
2789	397295,61	2202515,45	Картометрический метод	2,50	-
2790	397229,65	2202528,89	Картометрический метод	2,50	-
2791	397203,2	2202534,46	Картометрический метод	2,50	-
2792	396941,67	2202593,35	Картометрический метод	2,50	-
2793	396281,75	2202734,44	Картометрический метод	2,50	-

Сведения о местоположении границ объекта

2794	395119,67	2202969,9	Картометрический метод	2,50	-
2795	395121,04	2202369,44	Картометрический метод	2,50	-
2796	394617,53	2202493,37	Картометрический метод	2,50	-
2797	394172,81	2202578,62	Картометрический метод	2,50	-
2798	394118,49	2202588,17	Картометрический метод	2,50	-
2799	393409,94	2202712,05	Картометрический метод	2,50	-
2800	393328,8	2202401,37	Картометрический метод	2,50	-
2801	393268	2202118,82	Картометрический метод	2,50	-
2802	393180,31	2201733,33	Картометрический метод	2,50	-
2803	393003,47	2201333,17	Картометрический метод	2,50	-
2804	392254,27	2201479,6	Картометрический метод	2,50	-
2805	392425,09	2201442,13	Картометрический метод	2,50	-
2806	392531,67	2201420,31	Картометрический метод	2,50	-
2807	392356,08	2201157,64	Картометрический метод	2,50	-
2808	392321,16	2201154,96	Картометрический метод	2,50	-
2809	392294,05	2201148,82	Картометрический метод	2,50	-
2810	392193,91	2201023,9	Картометрический метод	2,50	-
2811	392162,84	2200976,77	Картометрический метод	2,50	-
2812	392036,34	2200784,84	Картометрический метод	2,50	-
2813	392012,12	2200755,2	Картометрический метод	2,50	-
2814	391995,13	2200763,15	Картометрический метод	2,50	-
2815	391990,85	2200761,72	Картометрический метод	2,50	-
2816	391990,74	2200761,62	Картометрический метод	2,50	-
2817	391993,7	2200737,62	Картометрический метод	2,50	-
2818	392002,6	2200709,9	Картометрический метод	2,50	-
2819	392041,13	2200660,9	Картометрический метод	2,50	-
2820	392060,19	2200643,52	Картометрический метод	2,50	-
2821	392146,58	2200623,27	Картометрический метод	2,50	-
2822	392247,78	2200605,2	Картометрический метод	2,50	-
2823	392287,92	2200594,22	Картометрический метод	2,50	-
2824	392286,82	2200585,32	Картометрический метод	2,50	-
2825	392187,78	2200597,61	Картометрический метод	2,50	-
2826	392172,24	2200591,11	Картометрический метод	2,50	-
2827	392172,24	2200505,44	Картометрический метод	2,50	-
2828	392177,66	2200390,14	Картометрический метод	2,50	-
2829	392178,37	2200285,2	Картометрический метод	2,50	-
2830	392186,7	2200209,42	Картометрический метод	2,50	-
2831	392188,39	2200194,03	Картометрический метод	2,50	-
2832	392190,31	2200176,53	Картометрический метод	2,50	-
2833	392188,04	2200134,57	Картометрический метод	2,50	-
2834	392187,67	2200127,73	Картометрический метод	2,50	-
2835	392187,28	2200120,52	Картометрический метод	2,50	-
2836	392186,34	2200103,15	Картометрический метод	2,50	-
2837	392194,29	2200057,61	Картометрический метод	2,50	-
2838	392208,02	2200025,44	Картометрический метод	2,50	-
2839	392214,53	2200018,73	Картометрический метод	2,50	-
2840	392217,82	2200026,5	Картометрический метод	2,50	-
2841	392266,58	2199965,08	Картометрический метод	2,50	-
2842	392294,05	2199929,66	Картометрический метод	2,50	-
2843	392321,52	2199894,24	Картометрический метод	2,50	-
2844	392328,02	2199881,58	Картометрический метод	2,50	-

Сведения о местоположении границ объекта

2845	392333,61	2199839,93	Картометрический метод	2,50	-
2846	392331,64	2199806,04	Картометрический метод	2,50	-
2847	392320,8	2199773,87	Картометрический метод	2,50	-
2848	392323,69	2199759,78	Картометрический метод	2,50	-
2849	392340,31	2199733,03	Картометрический метод	2,50	-
2850	392340,31	2199722,91	Картометрический метод	2,50	-
2851	392328,75	2199702,67	Картометрический метод	2,50	-
2852	392308,87	2199691,83	Картометрический метод	2,50	-
2853	392258,27	2199693,27	Картометрический метод	2,50	-
2854	392227,54	2199700,5	Картометрический метод	2,50	-
2855	392207,33	2199710,64	Картометрический метод	2,50	-
2856	392189,23	2199740,98	Картометрический метод	2,50	-
2857	392182,45	2199733	Картометрический метод	2,50	-
2858	392174,2	2199726,08	Картометрический метод	2,50	-
2859	392158,54	2199716,98	Картометрический метод	2,50	-
2860	392138,58	2199707,28	Картометрический метод	2,50	-
2861	392131,41	2199709,29	Картометрический метод	2,50	-
2862	392121,16	2199724,26	Картометрический метод	2,50	-
2863	392110,43	2199748,76	Картометрический метод	2,50	-
2864	392114,48	2199780,21	Картометрический метод	2,50	-
2865	392089,31	2199809,62	Картометрический метод	2,50	-
2866	392080,42	2199820,66	Картометрический метод	2,50	-
2867	392064,42	2199821,66	Картометрический метод	2,50	-
2868	392063,02	2199810,32	Картометрический метод	2,50	-
2869	392054,78	2199824,09	Картометрический метод	2,50	-
2870	392049,33	2199836,71	Картометрический метод	2,50	-
2871	392049,33	2199859,96	Картометрический метод	2,50	-
2872	392062,24	2199878,33	Картометрический метод	2,50	-
2873	392097,17	2199913,75	Картометрический метод	2,50	-
2874	392074,52	2199913,75	Картометрический метод	2,50	-
2875	392051,88	2199913,75	Картометрический метод	2,50	-
2876	392040,35	2199956,72	Картометрический метод	2,50	-
2877	392016,82	2200020,02	Картометрический метод	2,50	-
2878	391995,85	2200076,4	Картометрический метод	2,50	-
2879	391965,07	2200108,68	Картометрический метод	2,50	-
2880	391889,47	2200112,35	Картометрический метод	2,50	-
2881	391806,69	2200116,27	Картометрический метод	2,50	-
2882	391793,58	2199841,8	Картометрический метод	2,50	-
2883	391793,42	2199783,76	Картометрический метод	2,50	-
2884	391791,94	2199592,15	Картометрический метод	2,50	-
2885	391788,81	2199533,11	Картометрический метод	2,50	-
2886	391788,7	2199505,11	Картометрический метод	2,50	-
2887	391825,88	2199501,96	Картометрический метод	2,50	-
2888	391843,45	2199478,34	Картометрический метод	2,50	-
2889	391890,35	2199463,17	Картометрический метод	2,50	-
2890	391895,06	2199403,83	Картометрический метод	2,50	-
2891	391932,18	2199409,18	Картометрический метод	2,50	-
2892	391950,64	2199435,77	Картометрический метод	2,50	-
2893	391994,21	2199431,98	Картометрический метод	2,50	-
2894	392037,35	2199421,87	Картометрический метод	2,50	-
2895	392098,99	2199478,84	Картометрический метод	2,50	-

Сведения о местоположении границ объекта

2896	392106,18	2199477,08	Картометрический метод	2,50	-
2897	392112,02	2199487,37	Картометрический метод	2,50	-
2898	392131,89	2199486,03	Картометрический метод	2,50	-
2899	392138,2	2199506,28	Картометрический метод	2,50	-
2900	392192,31	2199564,09	Картометрический метод	2,50	-
2901	392192,63	2199563,36	Картометрический метод	2,50	-
2902	392199,46	2199570,52	Картометрический метод	2,50	-
2903	392203,03	2199572,15	Картометрический метод	2,50	-
2904	392202,83	2199572,72	Картометрический метод	2,50	-
2905	392181,69	2199622,73	Картометрический метод	2,50	-
2906	392194,16	2199635,7	Картометрический метод	2,50	-
2907	392200,36	2199637,17	Картометрический метод	2,50	-
2908	392201,72	2199636,41	Картометрический метод	2,50	-
2909	392209,55	2199635,99	Картометрический метод	2,50	-
2910	392248,39	2199615,97	Картометрический метод	2,50	-
2911	392252,69	2199612,63	Картометрический метод	2,50	-
2912	392257,95	2199638,15	Картометрический метод	2,50	-
2913	392261,1	2199643,64	Картометрический метод	2,50	-
2914	392269,27	2199644,27	Картометрический метод	2,50	-
2915	392274,71	2199640,69	Картометрический метод	2,50	-
2916	392294,79	2199610,11	Картометрический метод	2,50	-
2917	392305,25	2199604,63	Картометрический метод	2,50	-
2918	392333,54	2199609,07	Картометрический метод	2,50	-
2919	392372,94	2199625,11	Картометрический метод	2,50	-
2920	392376,27	2199632,79	Картометрический метод	2,50	-
2921	392379,43	2199637,19	Картометрический метод	2,50	-
2922	392382,59	2199645,18	Картометрический метод	2,50	-
2923	392385,22	2199651,82	Картометрический метод	2,50	-
2924	392388,38	2199663,89	Картометрический метод	2,50	-
2925	392391,35	2199675,21	Картометрический метод	2,50	-
2926	392397,56	2199684,86	Картометрический метод	2,50	-
2927	392399,78	2199686,17	Картометрический метод	2,50	-
2928	392400,45	2199687,14	Картометрический метод	2,50	-
2929	392400,68	2199686,7	Картометрический метод	2,50	-
2930	392408,43	2199691,29	Картометрический метод	2,50	-
2931	392434,12	2199700,2	Картометрический метод	2,50	-
2932	392424,73	2199679,91	Картометрический метод	2,50	-
2933	392416,71	2199656,22	Картометрический метод	2,50	-
2934	392418,53	2199652,76	Картометрический метод	2,50	-
2935	392468,76	2199622,82	Картометрический метод	2,50	-
2936	392431,33	2199587,37	Картометрический метод	2,50	-
2937	392363,43	2199553,6	Картометрический метод	2,50	-
2938	392299,74	2199545,14	Картометрический метод	2,50	-
2939	392223,46	2199512,21	Картометрический метод	2,50	-
2940	392220,14	2199501,18	Картометрический метод	2,50	-
2941	392220,3	2199500,82	Картометрический метод	2,50	-
2942	392219,62	2199499,47	Картометрический метод	2,50	-
2943	392211,81	2199473,51	Картометрический метод	2,50	-
2944	392195,95	2199452,09	Картометрический метод	2,50	-
2945	392078,11	2199381,8	Картометрический метод	2,50	-
2946	392072,5	2199371,55	Картометрический метод	2,50	-

Сведения о местоположении границ объекта

2947	392076,44	2199356,7	Картометрический метод	2,50	-
2948	392077,41	2199351,73	Картометрический метод	2,50	-
2949	392059,58	2199308,94	Картометрический метод	2,50	-
2950	392059,01	2199307,54	Картометрический метод	2,50	-
2951	392055,63	2199307,31	Картометрический метод	2,50	-
2952	392048,71	2199290,88	Картометрический метод	2,50	-
2953	392017,11	2199316,19	Картометрический метод	2,50	-
2954	391998,67	2199310,27	Картометрический метод	2,50	-
2955	391954,17	2199226,73	Картометрический метод	2,50	-
2956	391876,87	2199075,08	Картометрический метод	2,50	-
2957	391832,41	2198964,21	Картометрический метод	2,50	-
2958	391814,62	2198954,31	Картометрический метод	2,50	-
2959	391797,83	2198965,2	Картометрический метод	2,50	-
2960	391775,1	2198974,11	Картометрический метод	2,50	-
2961	391746,45	2198958,27	Картометрический метод	2,50	-
2962	391705,94	2198910,76	Картометрический метод	2,50	-
2963	391661,48	2198864,23	Картометрический метод	2,50	-
2964	391593,31	2198761,28	Картометрический метод	2,50	-
2965	391593,31	2198732,57	Картометрический метод	2,50	-
2966	391585,4	2198722,68	Картометрический метод	2,50	-
2967	391568,61	2198732,57	Картометрический метод	2,50	-
2968	391542,92	2198756,33	Картометрический метод	2,50	-
2969	391519,2	2198748,41	Картометрический метод	2,50	-
2970	391442,47	2198688,21	Картометрический метод	2,50	-
2971	391415,67	2198683,82	Картометрический метод	2,50	-
2972	391393,13	2198673,58	Картометрический метод	2,50	-
2973	391382,94	2198671,15	Картометрический метод	2,50	-
2974	391361,35	2198655,74	Картометрический метод	2,50	-
2975	391343,51	2198629,16	Картометрический метод	2,50	-
2976	391326,29	2198591,6	Картометрический метод	2,50	-
2977	391291,13	2198434,87	Картометрический метод	2,50	-
2978	391287,53	2198398,16	Картометрический метод	2,50	-
2979	391304,81	2198311,05	Картометрический метод	2,50	-
2980	391301,01	2198284,89	Картометрический метод	2,50	-
2981	391286,72	2198240,59	Картометрический метод	2,50	-
2982	391276,4	2198193,13	Картометрический метод	2,50	-
2983	391272,76	2198127,31	Картометрический метод	2,50	-
2984	391269,94	2198041,67	Картометрический метод	2,50	-
2985	391270,56	2198038,65	Картометрический метод	2,50	-
2986	391260,33	2198007,12	Картометрический метод	2,50	-
2987	391243,37	2198008,39	Картометрический метод	2,50	-
2988	391242,04	2198011,5	Картометрический метод	2,50	-
2989	391234,71	2198012,34	Картометрический метод	2,50	-
2990	391234,73	2198012,41	Картометрический метод	2,50	-
2991	391232,67	2198012,67	Картометрический метод	2,50	-
2992	391225,68	2198009,72	Картометрический метод	2,50	-
2993	391119,81	2197964,12	Картометрический метод	2,50	-
2994	390997,82	2197916,96	Картометрический метод	2,50	-
2995	390953,77	2197899,74	Картометрический метод	2,50	-
2996	390853,46	2197870,55	Картометрический метод	2,50	-
2997	390847,31	2197859,07	Картометрический метод	2,50	-

Сведения о местоположении границ объекта

2998	390839,4	2197863,31	Картометрический метод	2,50	-
2999	390664,33	2197802,31	Картометрический метод	2,50	-
3000	390669,71	2197790,38	Картометрический метод	2,50	-
3001	390667,42	2197788,18	Картометрический метод	2,50	-
3002	390687,19	2197732,75	Картометрический метод	2,50	-
3003	390660,51	2197718,89	Картометрический метод	2,50	-
3004	390650,63	2197730,27	Картометрический метод	2,50	-
3005	390647,29	2197730	Картометрический метод	2,50	-
3006	390644	2197724,38	Картометрический метод	2,50	-
3007	390630,7	2197728,67	Картометрический метод	2,50	-
3008	390612,99	2197727,25	Картометрический метод	2,50	-
3009	390566,06	2197717,6	Картометрический метод	2,50	-
3010	390547,42	2197729,46	Картометрический метод	2,50	-
3011	390531,04	2197774,64	Картометрический метод	2,50	-
3012	390522,8	2197813,85	Картометрический метод	2,50	-
3013	390429,11	2198054,2	Картометрический метод	2,50	-
3014	390398,33	2198132,14	Картометрический метод	2,50	-
3015	390407,93	2198129,88	Картометрический метод	2,50	-
3016	390417,21	2198118,26	Картометрический метод	2,50	-
3017	390411,52	2198133,66	Картометрический метод	2,50	-
3018	390424,86	2198121,79	Картометрический метод	2,50	-
3019	390435,73	2198110,4	Картометрический метод	2,50	-
3020	390445,77	2198095,99	Картометрический метод	2,50	-
3021	390463,19	2198116,01	Картометрический метод	2,50	-
3022	390454,24	2198153,03	Картометрический метод	2,50	-
3023	390462,43	2198196,24	Картометрический метод	2,50	-
3024	390446,75	2198206,73	Картометрический метод	2,50	-
3025	390420	2198206,73	Картометрический метод	2,50	-
3026	390395,5	2198189,18	Картометрический метод	2,50	-
3027	390377,61	2198182,26	Картометрический метод	2,50	-
3028	390340,83	2198207,34	Картометрический метод	2,50	-
3029	390304,58	2198210,64	Картометрический метод	2,50	-
3030	390285,94	2198212,33	Картометрический метод	2,50	-
3031	390217,6	2198186,35	Картометрический метод	2,50	-
3032	390161,13	2198192	Картометрический метод	2,50	-
3033	390124,42	2198158,11	Картометрический метод	2,50	-
3034	390083,19	2198153,03	Картометрический метод	2,50	-
3035	390021,12	2198122,04	Картометрический метод	2,50	-
3036	389922,8	2198137,78	Картометрический метод	2,50	-
3037	389913,17	2198129,29	Картометрический метод	2,50	-
3038	389798,55	2198127,05	Картометрический метод	2,50	-
3039	389762,4	2198132,7	Картометрический метод	2,50	-
3040	389746,59	2198150,21	Картометрический метод	2,50	-
3041	389726,82	2198152,75	Картометрический метод	2,50	-
3042	389648,89	2198149,08	Картометрический метод	2,50	-
3043	389624,6	2198152,47	Картометрический метод	2,50	-
3044	389632,51	2198103,33	Картометрический метод	2,50	-
3045	389630,82	2198064,93	Картометрический метод	2,50	-
3046	389613,31	2198037,82	Картометрический метод	2,50	-
3047	389659,98	2197991,62	Картометрический метод	2,50	-
3048	389672,89	2197950,88	Картометрический метод	2,50	-

Сведения о местоположении границ объекта

3049	389670,35	2197925,43	Картометрический метод	2,50	-
3050	389657,36	2197903,41	Картометрический метод	2,50	-
3051	389596,93	2197853,71	Картометрический метод	2,50	-
3052	389482,42	2197794,03	Картометрический метод	2,50	-
3053	389621,71	2197307,48	Картометрический метод	2,50	-
3054	389567,1	2197315,41	Картометрический метод	2,50	-
3055	389519,43	2197310,64	Картометрический метод	2,50	-
3056	389402,38	2197269,96	Картометрический метод	2,50	-
3057	389323,08	2197253,26	Картометрический метод	2,50	-
3058	389241,35	2197233,68	Картометрический метод	2,50	-
3059	389191,07	2197193,83	Картометрический метод	2,50	-
3060	388938,2	2197266,96	Картометрический метод	2,50	-
3061	388795,78	2197308,14	Картометрический метод	2,50	-
3062	388698,93	2197460,6	Картометрический метод	2,50	-
3063	388699,94	2197512,31	Картометрический метод	2,50	-
3064	388746,38	2197511,4	Картометрический метод	2,50	-
3065	388774,9	2197546,78	Картометрический метод	2,50	-
3066	388831,62	2197564,01	Картометрический метод	2,50	-
3067	388831,62	2197608,61	Картометрический метод	2,50	-
3068	389000,83	2197831,95	Картометрический метод	2,50	-
3069	388886,21	2197836,24	Картометрический метод	2,50	-
3070	388757,48	2197653,15	Картометрический метод	2,50	-
3071	388674,56	2197573,58	Картометрический метод	2,50	-
3072	388551,89	2197573,58	Картометрический метод	2,50	-
3073	388311,75	2197642,97	Картометрический метод	2,50	-
3074	388207,25	2197685,03	Картометрический метод	2,50	-
3075	388139,66	2197837,57	Картометрический метод	2,50	-
3076	388087,11	2197958,71	Картометрический метод	2,50	-
3077	388029,6	2197955,38	Картометрический метод	2,50	-
3078	388025,11	2197961,87	Картометрический метод	2,50	-
3079	388014,43	2197961,22	Картометрический метод	2,50	-
3080	388013,48	2197977,88	Картометрический метод	2,50	-
3081	388012,49	2197980,14	Картометрический метод	2,50	-
3082	388001,71	2197995,75	Картометрический метод	2,50	-
3083	387970,15	2198014,83	Картометрический метод	2,50	-
3084	387926,84	2198072,82	Картометрический метод	2,50	-
3085	387899,68	2198081,63	Картометрический метод	2,50	-
3086	387868,12	2198115,39	Картометрический метод	2,50	-
3087	387840,23	2198144,75	Картометрический метод	2,50	-
3088	387799,85	2198171,18	Картометрический метод	2,50	-
3089	387749,21	2198204,94	Картометрический метод	2,50	-
3090	387702,23	2198230,64	Картометрический метод	2,50	-
3091	387603,14	2198282,75	Картометрический метод	2,50	-
3092	387561,3	2198294,5	Картометрический метод	2,50	-
3093	387525,78	2198305,4	Картометрический метод	2,50	-
3094	387517,54	2198304,11	Картометрический метод	2,50	-
3095	387506,07	2198303,92	Картометрический метод	2,50	-
3096	387497,9	2198307,66	Картометрический метод	2,50	-
3097	387481,29	2198304,04	Картометрический метод	2,50	-
3098	387469,54	2198288,62	Картометрический метод	2,50	-
3099	387283,96	2197968,23	Картометрический метод	2,50	-

Сведения о местоположении границ объекта

3100	387305,37	2197827,57	Картометрический метод	2,50	-
3101	387406,42	2197196,03	Картометрический метод	2,50	-
3102	387481,29	2196900,95	Картометрический метод	2,50	-
3103	387472,57	2196902,36	Картометрический метод	2,50	-
3104	387473,09	2196900,17	Картометрический метод	2,50	-
3105	387477,93	2196871,69	Картометрический метод	2,50	-
3106	387590,38	2196211,98	Картометрический метод	2,50	-
3107	387628,47	2195974,39	Картометрический метод	2,50	-
3108	387740,92	2195336,35	Картометрический метод	2,50	-
3109	387654,35	2195065,96	Картометрический метод	2,50	-
3110	387617,35	2194920,24	Картометрический метод	2,50	-
3111	387553,9	2194670,3	Картометрический метод	2,50	-
3112	387365,51	2193914,67	Картометрический метод	2,50	-
3113	387262,28	2193539,71	Картометрический метод	2,50	-
3114	387169,64	2193179,65	Картометрический метод	2,50	-
3115	386978,87	2192532,63	Картометрический метод	2,50	-
3116	387000,9	2192343,52	Картометрический метод	2,50	-
3117	386885,77	2192150,51	Картометрический метод	2,50	-
3118	386841,52	2192076,33	Картометрический метод	2,50	-
3119	386792,48	2191994,1	Картометрический метод	2,50	-
3120	386796,45	2191974,9	Картометрический метод	2,50	-
3121	386811,35	2191941,13	Картометрический метод	2,50	-
3122	386833,2	2191896,1	Картометрический метод	2,50	-
3123	386839,49	2191876,9	Картометрический метод	2,50	-
3124	386842,47	2191860,34	Картометрический метод	2,50	-
3125	386842,47	2191851,07	Картометрический метод	2,50	-
3126	386838,5	2191841,8	Картометрический метод	2,50	-
3127	386834,85	2191838,16	Картометрический метод	2,50	-
3128	386819,96	2191829,55	Картометрический метод	2,50	-
3129	386812,01	2191822,93	Картометрический метод	2,50	-
3130	386807,37	2191814,98	Картометрический метод	2,50	-
3131	386808,04	2191808,36	Картометрический метод	2,50	-
3132	386811,68	2191801,41	Картометрический метод	2,50	-
3133	386818,96	2191795,12	Картометрический метод	2,50	-
3134	386830,55	2191789,49	Картометрический метод	2,50	-
3135	386835,19	2191785,85	Картометрический метод	2,50	-
3136	386836,84	2191782,21	Картометрический метод	2,50	-
3137	386836,51	2191777,57	Картометрический метод	2,50	-
3138	386833,2	2191774,26	Картометрический метод	2,50	-
3139	386813,33	2191764	Картометрический метод	2,50	-
3140	386807,71	2191759,03	Картометрический метод	2,50	-
3141	386804,73	2191751,75	Картометрический метод	2,50	-
3142	386805,06	2191746,12	Картометрический метод	2,50	-
3143	386806,71	2191738,17	Картометрический метод	2,50	-
3144	386811,35	2191728,24	Картометрический метод	2,50	-
3145	386818,3	2191711,68	Картометрический метод	2,50	-
3146	386819,29	2191689,83	Картометрический метод	2,50	-
3147	386812,49	2191679,02	Картометрический метод	2,50	-
3148	386801,08	2191668,64	Картометрический метод	2,50	-
3149	386788,5	2191656,72	Картометрический метод	2,50	-
3150	386783,54	2191647,78	Картометрический метод	2,50	-

Сведения о местоположении границ объекта

3151	386779,23	2191636,86	Картометрический метод	2,50	-
3152	386778,24	2191628,58	Картометрический метод	2,50	-
3153	386783,2	2191600,44	Картометрический метод	2,50	-
3154	386789,4	2191584,19	Картометрический метод	2,50	-
3155	386792,48	2191567,99	Картометрический метод	2,50	-
3156	386793,47	2191555,41	Картометрический метод	2,50	-
3157	386788,83	2191539,52	Картометрический метод	2,50	-
3158	386786,52	2191530,58	Картометрический метод	2,50	-
3159	386780,56	2191518,66	Картометрический метод	2,50	-
3160	386772,61	2191506,08	Картометрический метод	2,50	-
3161	386770,95	2191498,79	Картометрический метод	2,50	-
3162	386769,3	2191485,55	Картометрический метод	2,50	-
3163	386770,62	2191476,94	Картометрический метод	2,50	-
3164	386774,6	2191468,66	Картометрический метод	2,50	-
3165	386782,87	2191440,85	Картометрический метод	2,50	-
3166	386782,21	2191432,24	Картометрический метод	2,50	-
3167	386780,22	2191426,28	Картометрический метод	2,50	-
3168	386774,93	2191421,32	Картометрический метод	2,50	-
3169	386751,75	2191408,73	Картометрический метод	2,50	-
3170	386741,16	2191400,79	Картометрический метод	2,50	-
3171	386736,85	2191393,5	Картометрический метод	2,50	-
3172	386735,53	2191385,89	Картометрический метод	2,50	-
3173	386735,53	2191376,29	Картометрический метод	2,50	-
3174	386735,84	2191365,53	Картометрический метод	2,50	-
3175	386746,45	2191348,81	Картометрический метод	2,50	-
3176	386751,09	2191338,21	Картометрический метод	2,50	-
3177	386751,09	2191329,27	Картометрический метод	2,50	-
3178	386749,1	2191318,68	Картометрический метод	2,50	-
3179	386745,13	2191312,06	Картометрический метод	2,50	-
3180	386740,83	2191303,45	Картометрический метод	2,50	-
3181	386741,49	2191298,15	Картометрический метод	2,50	-
3182	386743,8	2191284,24	Картометрический метод	2,50	-
3183	386742,81	2191272,33	Картометрический метод	2,50	-
3184	386740,83	2191263,72	Картометрический метод	2,50	-
3185	386733,21	2191247,16	Картометрический метод	2,50	-
3186	386731,55	2191241,2	Картометрический метод	2,50	-
3187	386731,55	2191229,95	Картометрический метод	2,50	-
3188	386730,23	2191220,34	Картометрический метод	2,50	-
3189	386726,92	2191213,06	Картометрический метод	2,50	-
3190	386718,64	2191204,45	Картометрический метод	2,50	-
3191	386715	2191197,83	Картометрический метод	2,50	-
3192	386715	2191193,19	Картометрический метод	2,50	-
3193	386716,99	2191186,57	Картометрический метод	2,50	-
3194	386716,44	2191179,1	Картометрический метод	2,50	-
3195	386711,87	2191169,37	Картометрический метод	2,50	-
3196	386449,43	2190831,16	Картометрический метод	2,50	-
3197	386972,79	2191023,82	Картометрический метод	2,50	-
3198	387013,02	2191039,64	Картометрический метод	2,50	-
3199	387528,48	2191240,85	Картометрический метод	2,50	-
3200	387892,12	2191382,66	Картометрический метод	2,50	-
3201	388485,04	2191623,47	Картометрический метод	2,50	-

Сведения о местоположении границ объекта

3202	388629,96	2191682,24	Картометрический метод	2,50	-
3203	388729,7	2191723,02	Картометрический метод	2,50	-
3204	388786,76	2191747,53	Картометрический метод	2,50	-
3205	388934,32	2191806,46	Картометрический метод	2,50	-
3206	389222,21	2191916,79	Картометрический метод	2,50	-
3207	389123,58	2192148,57	Картометрический метод	2,50	-
3208	389118,63	2192136,35	Картометрический метод	2,50	-
3209	389075,16	2192043,45	Картометрический метод	2,50	-
3210	389047,49	2191941,04	Картометрический метод	2,50	-
3211	388937,64	2191825,89	Картометрический метод	2,50	-
3212	388872,83	2191795,7	Картометрический метод	2,50	-
3213	388790,65	2191782,95	Картометрический метод	2,50	-
3214	388416,11	2192043,9	Картометрический метод	2,50	-
3215	388525,19	2192247,15	Картометрический метод	2,50	-
3216	388432,74	2192319,34	Картометрический метод	2,50	-
3217	388575,8	2192595,64	Картометрический метод	2,50	-
3218	388740,19	2192863,22	Картометрический метод	2,50	-
3219	388851,62	2192900,58	Картометрический метод	2,50	-
3220	389410,32	2193058,84	Картометрический метод	2,50	-
3221	389686,11	2193129,63	Картометрический метод	2,50	-
3222	389886,04	2193161,48	Картометрический метод	2,50	-
3223	390102,56	2193194,14	Картометрический метод	2,50	-
3224	390205,29	2193192,61	Картометрический метод	2,50	-
3225	390164,99	2193155,28	Картометрический метод	2,50	-
3226	390109,67	2193140,97	Картометрический метод	2,50	-
3227	389965,06	2193126,6	Картометрический метод	2,50	-
3228	389864,7	2193067,02	Картометрический метод	2,50	-
3229	389818,86	2193003,49	Картометрический метод	2,50	-
3230	389743,78	2192975,67	Картометрический метод	2,50	-
3231	389629,98	2192909,73	Картометрический метод	2,50	-
3232	389529,61	2192803,31	Картометрический метод	2,50	-
3233	389196,09	2192327,68	Картометрический метод	2,50	-
3234	389148,35	2192209,75	Картометрический метод	2,50	-
3235	389281,84	2192372,73	Картометрический метод	2,50	-
3236	389307,31	2192342,56	Картометрический метод	2,50	-
3237	389334,47	2192391,7	Картометрический метод	2,50	-
3238	389425,36	2192498,11	Картометрический метод	2,50	-
3239	389683,77	2192593,5	Картометрический метод	2,50	-
3240	389614,25	2192794,28	Картометрический метод	2,50	-
3241	389977,77	2192963,54	Картометрический метод	2,50	-
3242	390308,88	2193087,54	Картометрический метод	2,50	-
3243	390376,06	2193174,1	Картометрический метод	2,50	-
3244	390711,13	2193306,04	Картометрический метод	2,50	-
3245	390941,09	2193343,47	Картометрический метод	2,50	-
3246	391331,47	2193515,92	Картометрический метод	2,50	-
3247	391410,5	2193568,35	Картометрический метод	2,50	-
3248	391566,18	2193586,69	Картометрический метод	2,50	-
3249	391622,28	2193568,46	Картометрический метод	2,50	-
3250	391631,93	2193558,82	Картометрический метод	2,50	-
3251	391641,01	2193583,23	Картометрический метод	2,50	-
3252	391672,23	2193608,21	Картометрический метод	2,50	-

Сведения о местоположении границ объекта

3253	392138,66	2193644,3	Картометрический метод	2,50	-
3254	392333,53	2193655,32	Картометрический метод	2,50	-
3255	392497,01	2193670,08	Картометрический метод	2,50	-
3256	392797,86	2193683,7	Картометрический метод	2,50	-
3257	393080,55	2193712,08	Картометрический метод	2,50	-
3258	393569,29	2193785,31	Картометрический метод	2,50	-
3259	393581,21	2193756,93	Картометрический метод	2,50	-
3260	393570,42	2193716,62	Картометрический метод	2,50	-
3261	393591,52	2193692,45	Картометрический метод	2,50	-
3262	393593,01	2193651,03	Картометрический метод	2,50	-
3263	393619,15	2193649,16	Картометрический метод	2,50	-
3264	393617,54	2193658,73	Картометрический метод	2,50	-
3265	393608,45	2193712,65	Картометрический метод	2,50	-
3266	393648,76	2193745,57	Картометрический метод	2,50	-
3267	393670,33	2193735,92	Картометрический метод	2,50	-
3268	393729,36	2193727,98	Картометрический метод	2,50	-
3269	393790,67	2193766,01	Картометрический метод	2,50	-
3270	393825,86	2193823,91	Картометрический метод	2,50	-
3271	394011,16	2193862,44	Картометрический метод	2,50	-
3272	394128,27	2193853	Картометрический метод	2,50	-
3273	394129,29	2193851,24	Картометрический метод	2,50	-
3274	394133,55	2193852,99	Картометрический метод	2,50	-
3275	394281,55	2193588,5	Картометрический метод	2,50	-
3276	394597,22	2193057,01	Картометрический метод	2,50	-
3277	394719,54	2192838,68	Картометрический метод	2,50	-
3278	394747,29	2192833,25	Картометрический метод	2,50	-
3279	394788,81	2192831,38	Картометрический метод	2,50	-
3280	394813,73	2192821,2	Картометрический метод	2,50	-
3281	394841,05	2192802,71	Картометрический метод	2,50	-
3282	394851,23	2192779,14	Картометрический метод	2,50	-
3283	394865,16	2192769,5	Картометрический метод	2,50	-
3284	394888,74	2192765,75	Картометрический метод	2,50	-
3285	394902,4	2192767,35	Картометрический метод	2,50	-
3286	394904,1	2192767,68	Картометрический метод	2,50	-
3287	394905,06	2192769,26	Картометрический метод	2,50	-
3288	394892,98	2192769,37	Картометрический метод	2,50	-
3289	394920,22	2192794,34	Картометрический метод	2,50	-
3290	394993,73	2192792,92	Картометрический метод	2,50	-
3291	395045,67	2192766,24	Картометрический метод	2,50	-
3292	395269,32	2192712,89	Картометрический метод	2,50	-
3293	395328,07	2192682,8	Картометрический метод	2,50	-
3294	395409,81	2192586,02	Картометрический метод	2,50	-
3295	395460,05	2192542,88	Картометрический метод	2,50	-
3296	395517,45	2192541,03	Картометрический метод	2,50	-
3297	395541,51	2192551,68	Картометрический метод	2,50	-
3298	395576,13	2192567	Картометрический метод	2,50	-
3299	395604,23	2192588,86	Картометрический метод	2,50	-
3300	395620,13	2192586,87	Картометрический метод	2,50	-
3301	395651,35	2192553,95	Картометрический метод	2,50	-
3302	395650,03	2192552,07	Картометрический метод	2,50	-
3303	395656,28	2192555,87	Картометрический метод	2,50	-

Сведения о местоположении границ объекта

3304	395684,41	2192565,25	Картометрический метод	2,50	-
3305	395696,74	2192577,57	Картометрический метод	2,50	-
3306	395704,24	2192592,57	Картометрический метод	2,50	-
3307	395713,34	2192623,11	Картометрический метод	2,50	-
3308	395722,19	2192630,62	Картометрический метод	2,50	-
3309	395744,69	2192642,4	Картометрический метод	2,50	-
3310	395756,21	2192658,48	Картометрический метод	2,50	-
3311	395773,35	2192701,61	Картометрический метод	2,50	-
3312	395788,35	2192714,2	Картометрический метод	2,50	-
3313	395799,34	2192720,36	Картометрический метод	2,50	-
3314	395807,91	2192729,47	Картометрический метод	2,50	-
3315	395811,93	2192748,22	Картометрический метод	2,50	-
3316	395823,82	2192761,35	Картометрический метод	2,50	-
3317	395899,46	2192833,65	Картометрический метод	2,50	-
3318	396053,03	2192938,42	Картометрический метод	2,50	-
3319	396193	2192995,51	Картометрический метод	2,50	-
3320	396270,76	2192991,9	Картометрический метод	2,50	-
3321	396359,36	2193016,31	Картометрический метод	2,50	-
3322	396513,97	2193076,89	Картометрический метод	2,50	-
3323	396566,28	2193106,5	Картометрический метод	2,50	-
3324	396614,2	2193118,25	Картометрический метод	2,50	-
3325	396656,69	2193111,02	Картометрический метод	2,50	-
3326	396849,91	2193146,79	Картометрический метод	2,50	-
3327	396949,36	2193192	Картометрический метод	2,50	-
3328	397004,52	2193251,67	Картометрический метод	2,50	-
3329	397115,55	2193302,61	Картометрический метод	2,50	-
3330	397202,35	2193292,36	Картометрический метод	2,50	-
3331	397195,12	2193335,16	Картометрический метод	2,50	-
3332	397189,69	2193461,73	Картометрический метод	2,50	-
3333	397187,64	2193535,67	Картометрический метод	2,50	-
3334	397356,42	2193514,57	Картометрический метод	2,50	-
3335	397411,27	2193506,13	Картометрический метод	2,50	-
3336	397467,32	2193488,05	Картометрический метод	2,50	-
3337	397654,78	2193368,1	Картометрический метод	2,50	-
3338	397740,34	2193392,76	Картометрический метод	2,50	-
3339	397740,55	2193393,56	Картометрический метод	2,50	-
3340	397964,5	2193458,04	Картометрический метод	2,50	-
3341	397964,62	2193457,41	Картометрический метод	2,50	-
3342	398037,9	2193478,53	Картометрический метод	2,50	-
3343	397703,88	2193996,27	Картометрический метод	2,50	-
3344	398341,82	2194249,59	Картометрический метод	2,50	-
3345	398426,96	2194287,65	Картометрический метод	2,50	-
3346	398806,46	2194385,37	Картометрический метод	2,50	-
3347	398807,04	2194390,1	Картометрический метод	2,50	-
3348	398756,74	2194377,75	Картометрический метод	2,50	-
3349	398745,27	2194403,34	Картометрический метод	2,50	-
3350	398584,67	2194361,87	Картометрический метод	2,50	-
3351	398544,96	2194346,86	Картометрический метод	2,50	-
3352	398553,78	2194328,33	Картометрический метод	2,50	-
3353	398433,77	2194293,92	Картометрический метод	2,50	-
3354	398440,83	2194312,45	Картометрический метод	2,50	-

Сведения о местоположении границ объекта

3355	398426,71	2194327,45	Картометрический метод	2,50	-
3356	398432,89	2194350,39	Картометрический метод	2,50	-
3357	398469,95	2194382,16	Картометрический метод	2,50	-
3358	398464,66	2194414,81	Картометрический метод	2,50	-
3359	398457,6	2194437,76	Картометрический метод	2,50	-
3360	398443,48	2194457,17	Картометрический метод	2,50	-
3361	398439,07	2194488,94	Картометрический метод	2,50	-
3362	398492,9	2194518,94	Картометрический метод	2,50	-
3363	398463,74	2194623,51	Картометрический метод	2,50	-
3364	398468,44	2194630,02	Картометрический метод	2,50	-
3365	398540,31	2194656,15	Картометрический метод	2,50	-
3366	398691,44	2194726,31	Картометрический метод	2,50	-
3367	398735,57	2194752,79	Картометрический метод	2,50	-
3368	398770,86	2194758,96	Картометрический метод	2,50	-
3369	398824,69	2194803,09	Картометрический метод	2,50	-
3370	398860,87	2194897,51	Картометрический метод	2,50	-
3371	398889,11	2195007,81	Картометрический метод	2,50	-
3372	398907,64	2195151,65	Картометрический метод	2,50	-
3373	398919,11	2195206,36	Картометрический метод	2,50	-
3374	398909,41	2195279,6	Картометрический метод	2,50	-
3375	398946,47	2195358,14	Картометрический метод	2,50	-
3376	398955,29	2195449,91	Картометрический метод	2,50	-
3377	398945,59	2195507,27	Картометрический метод	2,50	-
3378	398917,35	2195547,86	Картометрический метод	2,50	-
3379	398910,29	2195580,51	Картометрический метод	2,50	-
3380	398918,23	2195598,16	Картометрический метод	2,50	-
3381	398938,53	2195618,46	Картометрический метод	2,50	-
3382	398973,82	2195649,34	Картометрический метод	2,50	-
3383	398994,12	2195682,88	Картометрический метод	2,50	-
3384	399017,13	2195846,59	Картометрический метод	2,50	-
3385	398356,79	2195575,22	Картометрический метод	2,50	-
3386	398234,97	2195772,41	Картометрический метод	2,50	-
3387	398271,27	2195789,38	Картометрический метод	2,50	-
3388	398282,11	2195780,9	Картометрический метод	2,50	-
3389	398311,81	2195783,26	Картометрический метод	2,50	-
3390	398353,77	2195802,11	Картометрический метод	2,50	-
3391	398395,73	2195811,07	Картометрический метод	2,50	-
3392	398464,09	2195833,7	Картометрический метод	2,50	-
3393	398480,59	2195853,97	Картометрический метод	2,50	-
3394	398660,67	2195920,44	Картометрический метод	2,50	-
3395	398740,82	2195959,1	Картометрический метод	2,50	-
3396	398760,14	2195949,67	Картометрический метод	2,50	-
3397	398812	2195968,53	Картометрический метод	2,50	-
3398	398815,3	2195954,38	Картометрический метод	2,50	-
3399	398776,65	2195929,87	Картометрический метод	2,50	-
3400	398782,3	2195914,78	Картометрический метод	2,50	-
3401	398819,55	2195910,07	Картометрический метод	2,50	-
3402	398847,36	2195931,76	Картометрический метод	2,50	-
3403	398870,93	2195989,27	Картометрический метод	2,50	-
3404	398906,29	2196028,87	Картометрический метод	2,50	-
3405	398923,73	2196068,94	Картометрический метод	2,50	-

Сведения о местоположении границ объекта

3406	398927,97	2196099,11	Картометрический метод	2,50	-
3407	398910,06	2196155,69	Картометрический метод	2,50	-
3408	398908,65	2196251,39	Картометрический метод	2,50	-
3409	398881,3	2196314,56	Картометрический метод	2,50	-
3410	398875,96	2196083,07	Картометрический метод	2,50	-
3411	398815,02	2195997,65	Картометрический метод	2,50	-
3412	398733,72	2195967,35	Картометрический метод	2,50	-
3413	398544,68	2195896,89	Картометрический метод	2,50	-
3414	398449,36	2195861,36	Картометрический метод	2,50	-
3415	398303,58	2195807,02	Картометрический метод	2,50	-
3416	398251,25	2195840,35	Картометрический метод	2,50	-
3417	397693,82	2196717,82	Картометрический метод	2,50	-
3418	398444,94	2197091,03	Картометрический метод	2,50	-
3419	398891,07	2196466,44	Картометрический метод	2,50	-
3420	398151,39	2196019,67	Картометрический метод	2,50	-
3421	398194,08	2195955,01	Картометрический метод	2,50	-
3422	398861,43	2196354,16	Картометрический метод	2,50	-
3423	398857,73	2196330,59	Картометрический метод	2,50	-
3424	398890,26	2196409,32	Картометрический метод	2,50	-
3425	398901,57	2196494,17	Картометрический метод	2,50	-
3426	398938,82	2196495,12	Картометрический метод	2,50	-
3427	398974,65	2196489,93	Картометрический метод	2,50	-
3428	399002,93	2196468,25	Картометрический метод	2,50	-
3429	399039,7	2196401,3	Картометрический метод	2,50	-
3430	399075,53	2196348,03	Картометрический метод	2,50	-
3431	399101,93	2196332	Картометрический метод	2,50	-
3432	399139,18	2196321,63	Картометрический метод	2,50	-
3433	399204,23	2196319,27	Картометрический метод	2,50	-
3434	399253,73	2196297,59	Картометрический метод	2,50	-
3435	399360,28	2196271,19	Картометрический метод	2,50	-
3436	399425,33	2196280,62	Картометрический метод	2,50	-
3437	399629,94	2196356,99	Картометрический метод	2,50	-
3438	399661,93	2196334,08	Картометрический метод	2,50	-
3439	399757,41	2196365,1	Картометрический метод	2,50	-
3440	399763,54	2196365,58	Картометрический метод	2,50	-
3441	399782,87	2196357,09	Картометрический метод	2,50	-
3442	399783,81	2196336,82	Картометрический метод	2,50	-
3443	399774,39	2196320,55	Картометрический метод	2,50	-
3444	399689,53	2196294,39	Картометрический метод	2,50	-
3445	399489,17	2196232,63	Картометрический метод	2,50	-
3446	399438,73	2196224,62	Картометрический метод	2,50	-
3447	399382,15	2196208,12	Картометрический метод	2,50	-
3448	399315,68	2196203,4	Картометрический метод	2,50	-
3449	399294	2196192,09	Картометрический метод	2,50	-
3450	399290,23	2196171,35	Картометрический метод	2,50	-
3451	399298,71	2196146,36	Картометрический метод	2,50	-
3452	399327	2196105,35	Картометрический метод	2,50	-
3453	399351,51	2196079,89	Картометрический метод	2,50	-
3454	399354,81	2196060,09	Картометрический метод	2,50	-
3455	399343,97	2196012	Картометрический метод	2,50	-
3456	399343,5	2195968,63	Картометрический метод	2,50	-

Сведения о местоположении границ объекта

3457	399355,75	2195933,75	Картометрический метод	2,50	-
3458	399371,78	2195930,92	Картометрический метод	2,50	-
3459	399472,2	2195953,55	Картометрический метод	2,50	-
3460	399651,34	2195984,66	Картометрический метод	2,50	-
3461	399719,7	2196004,46	Картометрический метод	2,50	-
3462	399824,83	2196024,73	Картометрический метод	2,50	-
3463	399818,7	2195998,33	Картометрический метод	2,50	-
3464	399857,36	2195997,86	Картометрический метод	2,50	-
3465	399879,99	2195983,25	Картометрический метод	2,50	-
3466	399900,26	2195975,23	Картометрический метод	2,50	-
3467	399904,97	2195966,75	Картометрический метод	2,50	-
3468	399904,5	2195954,49	Картометрический метод	2,50	-
3469	399881,87	2195914,42	Картометрический метод	2,50	-
3470	399872,91	2195881,89	Картометрический метод	2,50	-
3471	399850,76	2195846,06	Картометрический метод	2,50	-
3472	399838,5	2195805,99	Картометрический метод	2,50	-
3473	399843,69	2195784,3	Картометрический метод	2,50	-
3474	399869,14	2195766,86	Картометрический метод	2,50	-
3475	400131,73	2195835,69	Картометрический метод	2,50	-
3476	400154,36	2195824,37	Картометрический метод	2,50	-
3477	400174,16	2195751,3	Картометрический метод	2,50	-
3478	400216,12	2195643,81	Картометрический метод	2,50	-
3479	400215,17	2195610,34	Картометрический метод	2,50	-
3480	400185	2195563,67	Картометрический метод	2,50	-
3481	400193,02	2195541,99	Картометрический метод	2,50	-
3482	400187,36	2195520,77	Картометрический метод	2,50	-
3483	400148,23	2195458,07	Картометрический метод	2,50	-
3484	400145,87	2195394,43	Картометрический метод	2,50	-
3485	400124,19	2195359,07	Картометрический метод	2,50	-
3486	400630,37	2195452,42	Картометрический метод	2,50	-
3487	400642,82	2195485,61	Картометрический метод	2,50	-
3488	400696,58	2195577,12	Картометрический метод	2,50	-
3489	400697,69	2195603,37	Картометрический метод	2,50	-
3490	400678,6	2195662,62	Картометрический метод	2,50	-
3491	400643,44	2195719,99	Картометрический метод	2,50	-
3492	400608,26	2195804,35	Картометрический метод	2,50	-
3493	400599,27	2195840,35	Картометрический метод	2,50	-
3494	400582,77	2195945,35	Картометрический метод	2,50	-
3495	400601,07	2195966,35	Картометрический метод	2,50	-
3496	400610,4	2195994,48	Картометрический метод	2,50	-
3497	400611,5	2196031,98	Картометрический метод	2,50	-
3498	400615,6	2196044,73	Картометрический метод	2,50	-
3499	400624,57	2196054,11	Картометрический метод	2,50	-
3500	400672,78	2196042,49	Картометрический метод	2,50	-
3501	400684,37	2196029,37	Картометрический метод	2,50	-
3502	400690,75	2195988,5	Картометрический метод	2,50	-
3503	400702,36	2195937,13	Картометрический метод	2,50	-
3504	400722,58	2195869,26	Картометрический метод	2,50	-
3505	400750,63	2195822,76	Картометрический метод	2,50	-
3506	400788,76	2195796,15	Картометрический метод	2,50	-
3507	400859,4	2195769,16	Картометрический метод	2,50	-

Сведения о местоположении границ объекта

3508	400867,63	2195757,16	Картометрический метод	2,50	-
3509	400862,03	2195748,16	Картометрический метод	2,50	-
3510	400861,67	2195731,29	Картометрический метод	2,50	-
3511	400878,86	2195721,17	Картометрический метод	2,50	-
3512	400885,97	2195705,04	Картометрический метод	2,50	-
3513	400868,81	2195659,67	Картометрический метод	2,50	-
3514	400858,72	2195657,04	Картометрический метод	2,50	-
3515	400848,63	2195659,66	Картометрический метод	2,50	-
3516	400838,53	2195676,53	Картометрический метод	2,50	-
3517	400817,97	2195681,03	Картометрический метод	2,50	-
3518	400806,02	2195670,9	Картометрический метод	2,50	-
3519	400805,28	2195655,52	Картометрический метод	2,50	-
3520	400819,13	2195612,4	Картометрический метод	2,50	-
3521	400834,83	2195612,78	Картометрический метод	2,50	-
3522	400852,4	2195598,91	Картометрический метод	2,50	-
3523	400842,7	2195571,53	Картометрический метод	2,50	-
3524	400839,71	2195559,91	Картометрический метод	2,50	-
3525	400841,22	2195538,91	Картометрический метод	2,50	-
3526	400825,17	2195505,15	Картометрический метод	2,50	-
3527	400802,38	2195488,65	Картометрический метод	2,50	-
3528	400781,08	2195487,52	Картометрический метод	2,50	-
3529	400766,13	2195493,14	Картометрический метод	2,50	-
3530	400762,39	2195502,14	Картометрический метод	2,50	-
3531	400762,38	2195519,39	Картометрический метод	2,50	-
3532	400778,44	2195542,27	Картометрический метод	2,50	-
3533	400779,55	2195552,02	Картометрический метод	2,50	-
3534	400771,7	2195556,52	Картометрический метод	2,50	-
3535	400741,81	2195549,01	Картометрический метод	2,50	-
3536	400738,46	2195537,01	Картометрический метод	2,50	-
3537	400731,39	2195478,13	Картометрический метод	2,50	-
3538	400746,74	2195415,89	Картометрический метод	2,50	-
3539	400760,21	2195394,51	Картометрический метод	2,50	-
3540	400774,03	2195397,52	Картометрический метод	2,50	-
3541	400790,86	2195388,15	Картометрический метод	2,50	-
3542	400801,33	2195371,27	Картометрический метод	2,50	-
3543	400800,96	2195352,9	Картометрический метод	2,50	-
3544	400793,14	2195315,4	Картометрический метод	2,50	-
3545	400804,36	2195292,52	Картометрический метод	2,50	-
3546	400806,24	2195268,52	Картометрический метод	2,50	-
3547	400814,49	2195224,65	Картометрический метод	2,50	-
3548	400836,95	2195158,66	Картометрический метод	2,50	-
3549	400836,96	2195141,03	Картометрический метод	2,50	-
3550	400796,26	2195068,27	Картометрический метод	2,50	-
3551	400767,5	2195046,89	Картометрический метод	2,50	-
3552	400718,94	2195020,25	Картометрический метод	2,50	-
3553	400692,4	2195031,87	Картометрический метод	2,50	-
3554	400661,03	2194991,36	Картометрический метод	2,50	-
3555	400655,44	2194965,11	Картометрический метод	2,50	-
3556	400653,22	2194920,11	Картометрический метод	2,50	-
3557	400645,38	2194904,36	Картометрический метод	2,50	-
3558	400598,31	2194881,47	Картометрический метод	2,50	-

Сведения о местоположении границ объекта

3559	400500,86	2194807,97	Картометрический метод	2,50	-
3560	399790,84	2194282,71	Картометрический метод	2,50	-
3561	399784,95	2194175,54	Картометрический метод	2,50	-
3562	399798,69	2194126,38	Картометрический метод	2,50	-
3563	399831,07	2194104,74	Картометрический метод	2,50	-
3564	399875,23	2194040,83	Картометрический метод	2,50	-
3565	399876,13	2193995,65	Картометрический метод	2,50	-
3566	399914,87	2193946,66	Картометрический метод	2,50	-
3567	399978,99	2193865,58	Картометрический метод	2,50	-
3568	399682,93	2193912,72	Картометрический метод	2,50	-
3569	399369,9	2193922,15	Картометрический метод	2,50	-
3570	399141,72	2193942,89	Картометрический метод	2,50	-
3571	398991,81	2193975,18	Картометрический метод	2,50	-
3572	398970,12	2193982,25	Картометрический метод	2,50	-
3573	398944,19	2193977,07	Картометрический метод	2,50	-
3574	398912,14	2193941,71	Картометрический метод	2,50	-
3575	398885,27	2193917,58	Картометрический метод	2,50	-
3576	398844,25	2193892,21	Картометрический метод	2,50	-
3577	398762,69	2193841,77	Картометрический метод	2,50	-
3578	398751,75	2193819,29	Картометрический метод	2,50	-
3579	398741,8	2193672,83	Картометрический метод	2,50	-
3580	398730,37	2193473,47	Картометрический метод	2,50	-
3581	399174,5	2193407,82	Картометрический метод	2,50	-
3582	399233,15	2193397,99	Картометрический метод	2,50	-
3583	399689,91	2193315,06	Картометрический метод	2,50	-
3584	400058,65	2193242,61	Картометрический метод	2,50	-
3585	400094,24	2193236,22	Картометрический метод	2,50	-
3586	400094,15	2193236,6	Картометрический метод	2,50	-
3587	400073,62	2193309,4	Картометрический метод	2,50	-
3588	400074,38	2193411,31	Картометрический метод	2,50	-
3589	400054,6	2193509,41	Картометрический метод	2,50	-
3590	400188,7	2193603,76	Картометрический метод	2,50	-
3591	400631,68	2193852,81	Картометрический метод	2,50	-
3592	400628,68	2193855,36	Картометрический метод	2,50	-
3593	400613,69	2193847,13	Картометрический метод	2,50	-
3594	400530,01	2193939,25	Картометрический метод	2,50	-
3595	400563,19	2193952,3	Картометрический метод	2,50	-
3596	400594,59	2193927,75	Картометрический метод	2,50	-
3597	400612,53	2193932,81	Картометрический метод	2,50	-
3598	400643,01	2193889,69	Картометрический метод	2,50	-
3599	400712,56	2193795,77	Картометрический метод	2,50	-
3600	400729,77	2193765,78	Картометрический метод	2,50	-
3601	400755,38	2193739,35	Картометрический метод	2,50	-
3602	400779,86	2193732,98	Картометрический метод	2,50	-
3603	400803,4	2193739,73	Картометрический метод	2,50	-
3604	400824,33	2193745,74	Картометрический метод	2,50	-
3605	400832,92	2193754,93	Картометрический метод	2,50	-
3606	400831,04	2193766,36	Картометрический метод	2,50	-
3607	400821,32	2193771,42	Картометрический метод	2,50	-
3608	400781,89	2193778,17	Картометрический метод	2,50	-
3609	400751,43	2193790,91	Картометрический метод	2,50	-

Сведения о местоположении границ объекта

3610	400750,3	2193806,85	Картометрический метод	2,50	-
3611	400767,49	2193813,41	Картометрический метод	2,50	-
3612	400794,95	2193811,73	Картометрический метод	2,50	-
3613	400836,44	2193806,49	Картометрический метод	2,50	-
3614	400870,08	2193786,81	Картометрический метод	2,50	-
3615	400875,33	2193761,31	Картометрический метод	2,50	-
3616	400860,77	2193736,37	Картометрический метод	2,50	-
3617	400837,61	2193710,68	Картометрический метод	2,50	-
3618	400814,53	2193686,47	Картометрический метод	2,50	-
3619	400781,39	2193675,79	Картометрический метод	2,50	-
3620	400756,92	2193660,41	Картометрический метод	2,50	-
3621	400755,46	2193593,1	Картометрический метод	2,50	-
3622	400745,13	2193530,84	Картометрический метод	2,50	-
3623	400733,94	2193492,22	Картометрический метод	2,50	-
3624	400698,65	2193447,96	Картометрический метод	2,50	-
3625	400680,74	2193405,58	Картометрический метод	2,50	-
3626	400647,14	2193349,13	Картометрический метод	2,50	-
3627	400635,57	2193309,57	Картометрический метод	2,50	-
3628	400648,31	2193259,51	Картометрический метод	2,50	-
3629	400640,09	2193248,82	Картометрический метод	2,50	-
3630	400611,89	2193223,12	Картометрический метод	2,50	-
3631	400607,6	2193213,56	Картометрический метод	2,50	-
3632	400611,72	2193201,37	Картометрический метод	2,50	-
3633	400626,67	2193196,13	Картометрический метод	2,50	-
3634	400644,04	2193200,44	Картометрический метод	2,50	-
3635	400677,67	2193209,08	Картометрический метод	2,50	-
3636	400704,76	2193212,27	Картометрический метод	2,50	-
3637	400729,99	2193207,96	Картометрический метод	2,50	-
3638	400755,22	2193192,41	Картометрический метод	2,50	-
3639	400796,52	2193174,23	Картометрический метод	2,50	-
3640	400829,41	2193165,99	Картометрический метод	2,50	-
3641	400844	2193145,37	Картометрический метод	2,50	-
3642	400845,69	2193129,81	Картометрический метод	2,50	-
3643	400837,1	2193118,18	Картометрический метод	2,50	-
3644	400795,06	2193116,67	Картометрический метод	2,50	-
3645	400553,54	2193158,8	Картометрический метод	2,50	-
3646	400559,87	2193196,86	Картометрический метод	2,50	-
3647	400560,21	2193199,14	Картометрический метод	2,50	-
3648	400556,35	2193197,35	Картометрический метод	2,50	-
3649	400549,85	2193172,05	Картометрический метод	2,50	-
3650	400531,98	2193159,14	Картометрический метод	2,50	-
3651	400544,74	2193157,06	Картометрический метод	2,50	-
3652	400609,91	2193144,82	Картометрический метод	2,50	-
3653	400884,57	2193098,09	Картометрический метод	2,50	-
3654	401367,14	2193239,5	Картометрический метод	2,50	-
3655	401470,74	2193270,21	Картометрический метод	2,50	-
3656	401708,84	2193350,71	Картометрический метод	2,50	-
3657	402004,4	2193546,23	Картометрический метод	2,50	-
3658	402006,52	2193547,66	Картометрический метод	2,50	-
3659	402006,02	2193552,68	Картометрический метод	2,50	-
3660	401996,07	2193546,3	Картометрический метод	2,50	-

Сведения о местоположении границ объекта

3661	401985,28	2193687,65	Картометрический метод	2,50	-
3662	401988,69	2193723,98	Картометрический метод	2,50	-
3663	402033,53	2193760,3	Картометрический метод	2,50	-
3664	402168,63	2193801,17	Картометрический метод	2,50	-
3665	402193,6	2193828,99	Картометрический метод	2,50	-
3666	402180,55	2193949,33	Картометрический метод	2,50	-
3667	402144,22	2194024,26	Картометрический метод	2,50	-
3668	402088,02	2194107,13	Картометрический метод	2,50	-
3669	401968,25	2194067,4	Картометрический метод	2,50	-
3670	401988,12	2194098,05	Картометрический метод	2,50	-
3671	402036,37	2194125,86	Картометрический метод	2,50	-
3672	402032,39	2194136,65	Картометрический метод	2,50	-
3673	402017,64	2194142,33	Картометрический метод	2,50	-
3674	401971,66	2194110,54	Картометрический метод	2,50	-
3675	401946,68	2194106,56	Картометрический метод	2,50	-
3676	401938,17	2194121,89	Картометрический метод	2,50	-
3677	401973,36	2194174,68	Картометрический метод	2,50	-
3678	401971,66	2194185,47	Картометрический метод	2,50	-
3679	401960,87	2194183,76	Картометрический метод	2,50	-
3680	401908,83	2194085,27	Картометрический метод	2,50	-
3681	401814,99	2194020,85	Картометрический метод	2,50	-
3682	401545,36	2193941,95	Картометрический метод	2,50	-
3683	401527,48	2193946,21	Картометрический метод	2,50	-
3684	401437,22	2193947,91	Картометрический метод	2,50	-
3685	401403,17	2193969,2	Картометрический метод	2,50	-
3686	401396,92	2193988,5	Картометрический метод	2,50	-
3687	401397,49	2194003,54	Картометрический метод	2,50	-
3688	401421,33	2194048,38	Картометрический метод	2,50	-
3689	401424,17	2194094,93	Картометрический метод	2,50	-
3690	401436,66	2194112,81	Картометрический метод	2,50	-
3691	401476,67	2194133,24	Картометрический метод	2,50	-
3692	401520,1	2194139,2	Картометрический метод	2,50	-
3693	401552,17	2194138,64	Картометрический метод	2,50	-
3694	401559,92	2194134,82	Картометрический метод	2,50	-
3695	401571,7	2194133,53	Картометрический метод	2,50	-
3696	401583,85	2194115,31	Картометрический метод	2,50	-
3697	401596,67	2194064,01	Картометрический метод	2,50	-
3698	401603,26	2194035,33	Картометрический метод	2,50	-
3699	401617,17	2194039,58	Картометрический метод	2,50	-
3700	401620,29	2194052,07	Картометрический метод	2,50	-
3701	401613,76	2194067,97	Картометрический метод	2,50	-
3702	401596,73	2194085,85	Картометрический метод	2,50	-
3703	401593,89	2194094,93	Картометрический метод	2,50	-
3704	401601,27	2194111,67	Картометрический метод	2,50	-
3705	401596,73	2194135,8	Картометрический метод	2,50	-
3706	401567,5	2194159,92	Картометрический метод	2,50	-
3707	401516,98	2194150,84	Картометрический метод	2,50	-
3708	401481,22	2194155,67	Картометрический метод	2,50	-
3709	401467,88	2194165,03	Картометрический метод	2,50	-
3710	401468,73	2194185,18	Картометрический метод	2,50	-
3711	401501,37	2194220,94	Картометрический метод	2,50	-

Сведения о местоположении границ объекта

3712	401529,75	2194219,81	Картометрический метод	2,50	-
3713	401563,81	2194267,21	Картометрический метод	2,50	-
3714	401578,89	2194271,89	Картометрический метод	2,50	-
3715	401600,42	2194265,79	Картометрический метод	2,50	-
3716	401653,49	2194250,75	Картометрический метод	2,50	-
3717	401736,65	2194247,62	Картометрический метод	2,50	-
3718	401756,24	2194262,95	Картометрический метод	2,50	-
3719	401767,31	2194264,37	Картометрический метод	2,50	-
3720	401771,36	2194262,26	Картометрический метод	2,50	-
3721	401779,24	2194262,44	Картометрический метод	2,50	-
3722	401802,22	2194246,2	Картометрический метод	2,50	-
3723	401827,48	2194246,2	Картометрический метод	2,50	-
3724	401841,67	2194262,67	Картометрический метод	2,50	-
3725	401841,67	2194277,42	Картометрический метод	2,50	-
3726	401834,29	2194285,37	Картометрический метод	2,50	-
3727	401840,53	2194314,89	Картометрический метод	2,50	-
3728	401864,37	2194320	Картометрический метод	2,50	-
3729	401910,35	2194345,54	Картометрический метод	2,50	-
3730	401898,43	2194384,71	Картометрический метод	2,50	-
3731	401737,71	2194723,86	Картометрический метод	2,50	-
3732	401591,33	2194668,59	Картометрический метод	2,50	-
3733	401489,28	2194652	Картометрический метод	2,50	-
3734	401247,55	2194594,6	Картометрический метод	2,50	-
3735	401181,85	2194591,41	Картометрический метод	2,50	-
3736	401123,79	2194570,43	Картометрический метод	2,50	-
3737	401022,32	2194553,87	Картометрический метод	2,50	-
3738	400967,61	2194544,74	Картометрический метод	2,50	-
3739	400967,67	2194501,16	Картометрический метод	2,50	-
3740	400983,04	2194445,58	Картометрический метод	2,50	-
3741	400984,59	2194392,81	Картометрический метод	2,50	-
3742	400982,61	2194368,24	Картометрический метод	2,50	-
3743	400975,9	2194046,27	Картометрический метод	2,50	-
3744	400985,83	2193913,84	Картометрический метод	2,50	-
3745	400993,02	2193869,87	Картометрический метод	2,50	-
3746	400875,94	2193820,09	Картометрический метод	2,50	-
3747	400841,79	2193813,03	Картометрический метод	2,50	-
3748	400719,76	2193819,94	Картометрический метод	2,50	-
3749	400717,65	2193851,54	Картометрический метод	2,50	-
3750	400773,34	2193894,88	Картометрический метод	2,50	-
3751	400836,54	2193896,38	Картометрический метод	2,50	-
3752	400834,74	2193923,47	Картометрический метод	2,50	-
3753	400688,76	2193924,07	Картометрический метод	2,50	-
3754	400688,86	2193974,89	Картометрический метод	2,50	-
3755	400706,98	2193975,57	Картометрический метод	2,50	-
3756	400708,02	2194048,68	Картометрический метод	2,50	-
3757	400763,1	2194049,58	Картометрический метод	2,50	-
3758	400758,29	2194134,46	Картометрический метод	2,50	-
3759	400822,09	2194131,75	Картометрический метод	2,50	-
3760	400811,7	2194310	Картометрический метод	2,50	-
3761	400796,52	2194310,1	Картометрический метод	2,50	-
3762	400793,44	2194342,71	Картометрический метод	2,50	-

Сведения о местоположении границ объекта

3763	400810,75	2194344,31	Картометрический метод	2,50	-
3764	400802,93	2194499,81	Картометрический метод	2,50	-
3765	400772,48	2194499,7	Картометрический метод	2,50	-
3766	400771,87	2194522,69	Картометрический метод	2,50	-
3767	400624,66	2194519,87	Картометрический метод	2,50	-
3768	400625,84	2194505,93	Картометрический метод	2,50	-
3769	400608,12	2194504,99	Картометрический метод	2,50	-
3770	400607,65	2194518,92	Картометрический метод	2,50	-
3771	400546,4	2194517,31	Картометрический метод	2,50	-
3772	400556,63	2194671,41	Картометрический метод	2,50	-
3773	400635,76	2194675,02	Картометрический метод	2,50	-
3774	400701,25	2194677,77	Картометрический метод	2,50	-
3775	400706,54	2194547,91	Картометрический метод	2,50	-
3776	400804,14	2194556,26	Картометрический метод	2,50	-
3777	400838,23	2194560,57	Картометрический метод	2,50	-
3778	400838,87	2194584,06	Картометрический метод	2,50	-
3779	400870,29	2194587,37	Картометрический метод	2,50	-
3780	400871,47	2194567,06	Картометрический метод	2,50	-
3781	400914,48	2194573,76	Картометрический метод	2,50	-
3782	400958,33	2194581,56	Картометрический метод	2,50	-
3783	400943,29	2194714,71	Картометрический метод	2,50	-
3784	401000,72	2194725,13	Картометрический метод	2,50	-
3785	401048,92	2194735,72	Картометрический метод	2,50	-
3786	401061,33	2194673,31	Картометрический метод	2,50	-
3787	401106,86	2194680,82	Картометрический метод	2,50	-
3788	401122,87	2194576,44	Картометрический метод	2,50	-
3789	401180,93	2194599,28	Картометрический метод	2,50	-
3790	401148,58	2194757,65	Картометрический метод	2,50	-
3791	401165,04	2194771,27	Картометрический метод	2,50	-
3792	401310,36	2194799,65	Картометрический метод	2,50	-
3793	401288,5	2194821,79	Картометрический метод	2,50	-
3794	401279,42	2194839,39	Картометрический метод	2,50	-
3795	401297,58	2194870,61	Картометрический метод	2,50	-
3796	401332,21	2194900,13	Картометрический метод	2,50	-
3797	401384,43	2194908,07	Картометрический метод	2,50	-
3798	401406,57	2194893,88	Картометрический метод	2,50	-
3799	401433,25	2194866,64	Картометрический метод	2,50	-
3800	401471,28	2194858,69	Картометрический метод	2,50	-
3801	401534,86	2194887,64	Картометрический метод	2,50	-
3802	401623,41	2194950,08	Картометрический метод	2,50	-
3803	401630,22	2194967,67	Картометрический метод	2,50	-
3804	401595,03	2195023,87	Картометрический метод	2,50	-
3805	401592,19	2195039,77	Картометрический метод	2,50	-
3806	401618,87	2195077,23	Картометрический метод	2,50	-
3807	401609,22	2195082,34	Картометрический метод	2,50	-
3808	401555,86	2195069,85	Картометрический метод	2,50	-
3809	401521,23	2195088,01	Картометрический метод	2,50	-
3810	401444,04	2195177,13	Картометрический метод	2,50	-
3811	401440,29	2195193,29	Картометрический метод	2,50	-
3812	401456,52	2195214,6	Картометрический метод	2,50	-
3813	401420,76	2195241,85	Картометрический метод	2,50	-

Сведения о местоположении границ объекта

3814	401399,19	2195274,77	Картометрический метод	2,50	-
3815	401395,79	2195291,8	Картометрический метод	2,50	-
3816	401445,74	2195396,24	Картометрический метод	2,50	-
3817	401476,96	2195451,87	Картометрический метод	2,50	-
3818	401574,03	2195565,4	Картометрический метод	2,50	-
3819	401620,86	2195605,99	Картометрический метод	2,50	-
3820	401674,21	2195688,29	Картометрический метод	2,50	-
3821	401668,25	2195714,69	Картометрический метод	2,50	-
3822	401671,09	2195748,18	Картометрический метод	2,50	-
3823	401662,58	2195777,41	Картометрический метод	2,50	-
3824	401644,7	2195797,28	Картометрический метод	2,50	-
3825	401626,53	2195792,17	Картометрический метод	2,50	-
3826	401623,41	2195777,7	Картометрический метод	2,50	-
3827	401612,91	2195772,87	Картометрический метод	2,50	-
3828	401600,99	2195779,68	Картометрический метод	2,50	-
3829	401589,92	2195773,16	Картометрический метод	2,50	-
3830	401585,66	2195749,32	Картометрический метод	2,50	-
3831	401595,6	2195735,12	Картометрический метод	2,50	-
3832	401603,54	2195735,41	Картометрический метод	2,50	-
3833	401624,83	2195755,56	Картометрический метод	2,50	-
3834	401636,75	2195753,57	Картометрический метод	2,50	-
3835	401641,86	2195741,65	Картометрический метод	2,50	-
3836	401642,71	2195728,03	Картометрический метод	2,50	-
3837	401632,78	2195709,01	Картометрический метод	2,50	-
3838	401617,73	2195697,09	Картометрический метод	2,50	-
3839	401602,69	2195693,4	Картометрический метод	2,50	-
3840	401556,71	2195707,31	Картометрический метод	2,50	-
3841	401557	2195665,3	Картометрический метод	2,50	-
3842	401548,77	2195654,8	Картометрический метод	2,50	-
3843	401538,26	2195655,37	Картометрический метод	2,50	-
3844	401531,45	2195666,16	Картометрический метод	2,50	-
3845	401534,57	2195707,88	Картометрический метод	2,50	-
3846	401500,52	2195726,33	Картометрический метод	2,50	-
3847	401478,09	2195744,77	Картометрический метод	2,50	-
3848	401474,69	2195772,3	Картометрический метод	2,50	-
3849	401450,85	2195796,43	Картометрический метод	2,50	-
3850	401444,6	2195808,63	Картометрический метод	2,50	-
3851	401443,47	2195827,37	Картометрический метод	2,50	-
3852	401427,86	2195870,79	Картометрический метод	2,50	-
3853	401385,57	2195924,72	Картометрический метод	2,50	-
3854	401372,23	2195919,89	Картометрический метод	2,50	-
3855	401355,2	2195921,31	Картометрический метод	2,50	-
3856	401326,53	2195957,64	Картометрический метод	2,50	-
3857	401280,27	2195957,64	Картометрический метод	2,50	-
3858	401280,27	2195977,51	Картометрический метод	2,50	-
3859	401270,62	2195984,89	Картометрический метод	2,50	-
3860	401263,24	2195975,24	Картометрический метод	2,50	-
3861	401268,35	2195944,87	Картометрический метод	2,50	-
3862	401282,12	2195939,9	Картометрический метод	2,50	-
3863	401290,21	2195926,7	Картометрический метод	2,50	-
3864	401294,46	2195913,79	Картометрический метод	2,50	-

Сведения о местоположении границ объекта

3865	401294,22	2195907,55	Картометрический метод	2,50	-
3866	401284,39	2195884,27	Картометрический метод	2,50	-
3867	401275,87	2195864,12	Картометрический метод	2,50	-
3868	401276,16	2195849,93	Картометрический метод	2,50	-
3869	401282,54	2195831,91	Картометрический метод	2,50	-
3870	401307,66	2195804,52	Картометрический метод	2,50	-
3871	401325,4	2195797,71	Картометрический метод	2,50	-
3872	401336,33	2195790,04	Картометрический метод	2,50	-
3873	401344,98	2195780,39	Картометрический метод	2,50	-
3874	401343,42	2195769,04	Картометрический метод	2,50	-
3875	401324,55	2195764,78	Картометрический метод	2,50	-
3876	401312,06	2195753,57	Картометрический метод	2,50	-
3877	401306,95	2195741,08	Картометрический метод	2,50	-
3878	401301,84	2195728,6	Картометрический метод	2,50	-
3879	401273,46	2195714,97	Картометрический метод	2,50	-
3880	401269,49	2195693,12	Картометрический метод	2,50	-
3881	401279,23	2195668,32	Картометрический метод	2,50	-
3882	401294,18	2195648,84	Картометрический метод	2,50	-
3883	401306,38	2195658,21	Картометрический метод	2,50	-
3884	401320,57	2195653,67	Картометрический метод	2,50	-
3885	401326,53	2195644,3	Картометрический метод	2,50	-
3886	401328,8	2195628,41	Картометрический метод	2,50	-
3887	401321,99	2195619,61	Картометрический метод	2,50	-
3888	401310,36	2195612,51	Картометрический метод	2,50	-
3889	401298,15	2195611,66	Картометрический метод	2,50	-
3890	401285,38	2195620,18	Картометрический метод	2,50	-
3891	401268,63	2195644,3	Картометрический метод	2,50	-
3892	401254,44	2195646,86	Картометрический метод	2,50	-
3893	401250,19	2195638,06	Картометрический метод	2,50	-
3894	401272,61	2195593,78	Картометрический метод	2,50	-
3895	401300,14	2195569,66	Картометрический метод	2,50	-
3896	401306,67	2195555,18	Картометрический метод	2,50	-
3897	401299,57	2195516,3	Картометрический метод	2,50	-
3898	401292,48	2195494,45	Картометрический метод	2,50	-
3899	401283,39	2195480,54	Картометрический метод	2,50	-
3900	401268,35	2195476	Картометрический метод	2,50	-
3901	401254,16	2195480,82	Картометрический метод	2,50	-
3902	401246,5	2195504,95	Картометрический метод	2,50	-
3903	401234,86	2195509,49	Картометрический метод	2,50	-
3904	401220,54	2195492,8	Картометрический метод	2,50	-
3905	401180,93	2195465,21	Картометрический метод	2,50	-
3906	401165,04	2195454,14	Картометрический метод	2,50	-
3907	401078,19	2195457,26	Картометрический метод	2,50	-
3908	401051,51	2195462,37	Картометрический метод	2,50	-
3909	401027,67	2195474,01	Картометрический метод	2,50	-
3910	401022	2195485,93	Картометрический метод	2,50	-
3911	401020,42	2195506,7	Картометрический метод	2,50	-
3912	401026,54	2195510,91	Картометрический метод	2,50	-
3913	401052,93	2195529,07	Картометрический метод	2,50	-
3914	401072,23	2195547,8	Картометрический метод	2,50	-
3915	401080,59	2195579,28	Картометрический метод	2,50	-

Сведения о местоположении границ объекта

3916	401048,39	2195606,27	Картометрический метод	2,50	-
3917	401009,79	2195638,63	Картометрический метод	2,50	-
3918	401002,98	2195666,44	Картометрический метод	2,50	-
3919	400934,86	2195730,58	Картометрический метод	2,50	-
3920	400895,7	2195737,96	Картометрический метод	2,50	-
3921	400906,48	2195760,67	Картометрический метод	2,50	-
3922	400984,25	2195797,56	Картометрический метод	2,50	-
3923	401037,04	2195841,84	Картометрический метод	2,50	-
3924	401058,04	2195870,79	Картометрический метод	2,50	-
3925	401092,1	2195944,58	Картометрический метод	2,50	-
3926	401122,18	2195967,29	Картометрический метод	2,50	-
3927	401151,13	2196005,89	Картометрический метод	2,50	-
3928	401165,89	2196065,49	Картометрический метод	2,50	-
3929	401203,92	2196047,33	Картометрический метод	2,50	-
3930	401210,17	2196055,84	Картометрический метод	2,50	-
3931	401205,06	2196081,39	Картометрический метод	2,50	-
3932	401230,6	2196086,49	Картометрический метод	2,50	-
3933	401248,2	2196071,74	Картометрический метод	2,50	-
3934	401241,39	2196035,97	Картометрический метод	2,50	-
3935	401264,09	2196007,59	Картометрический метод	2,50	-
3936	401337,89	2196005,32	Картометрический метод	2,50	-
3937	401340,16	2196021,78	Картометрический метод	2,50	-
3938	401325,4	2196039,38	Картометрический метод	2,50	-
3939	401307,8	2196024,62	Картометрический метод	2,50	-
3940	401279,42	2196021,78	Картометрический метод	2,50	-
3941	401260,69	2196039,95	Картометрический метод	2,50	-
3942	401268,07	2196058,11	Картометрический метод	2,50	-
3943	401312,34	2196055,84	Картометрический метод	2,50	-
3944	401339,02	2196097,28	Картометрический метод	2,50	-
3945	401371,05	2196100,58	Картометрический метод	2,50	-
3946	401409,3	2196048,49	Картометрический метод	2,50	-
3947	401427,57	2196032	Картометрический метод	2,50	-
3948	401447,25	2196040,04	Картометрический метод	2,50	-
3949	401461,63	2196073,44	Картометрический метод	2,50	-
3950	401479,23	2196114,31	Картометрический метод	2,50	-
3951	401521,23	2196165,96	Картометрический метод	2,50	-
3952	401553,59	2196180,15	Картометрический метод	2,50	-
3953	401590,49	2196182,99	Картометрический метод	2,50	-
3954	401611,49	2196171,07	Картометрический метод	2,50	-
3955	401644,98	2196135,88	Картометрический метод	2,50	-
3956	401635,05	2196112,61	Картометрический метод	2,50	-
3957	401640,16	2196098,98	Картометрический метод	2,50	-
3958	401662,86	2196091,03	Картометрический метод	2,50	-
3959	401685,57	2196076,84	Картометрический метод	2,50	-
3960	401675,35	2196055,84	Картометрический метод	2,50	-
3961	401681,31	2196041,37	Картометрический метод	2,50	-
3962	401714,8	2196030,87	Картометрический метод	2,50	-
3963	401726,15	2196019,23	Картометрический метод	2,50	-
3964	401726,56	2196004,25	Картометрический метод	2,50	-
3965	401721,04	2195994,82	Картометрический метод	2,50	-
3966	401707,42	2195971,55	Картометрический метод	2,50	-

Сведения о местоположении границ объекта

3967	401713,1	2195942,88	Картометрический метод	2,50	-
3968	401740,91	2195921,88	Картометрический метод	2,50	-
3969	401748,01	2195911,09	Картометрический метод	2,50	-
3970	401749,14	2195892,08	Картометрический метод	2,50	-
3971	401734,38	2195873,63	Картометрический метод	2,50	-
3972	401730,69	2195859,15	Картометрический метод	2,50	-
3973	401736,65	2195844,68	Картометрический метод	2,50	-
3974	401719,06	2195830,77	Картометрический метод	2,50	-
3975	401701,46	2195816,86	Картометрический метод	2,50	-
3976	401703,57	2195771,33	Картометрический метод	2,50	-
3977	401696,41	2195764,5	Картометрический метод	2,50	-
3978	401701,45	2195759,35	Картометрический метод	2,50	-
3979	401706,51	2195764,21	Картометрический метод	2,50	-
3980	401723,18	2195748,73	Картометрический метод	2,50	-
3981	401737,22	2195741,08	Картометрический метод	2,50	-
3982	401763,9	2195758,4	Картометрический метод	2,50	-
3983	401782,63	2195741,08	Картометрический метод	2,50	-
3984	401793,99	2195721,79	Картометрический метод	2,50	-
3985	401823,22	2195703,9	Картометрический метод	2,50	-
3986	401832,02	2195704,76	Картометрический метод	2,50	-
3987	401840,82	2195715,82	Картометрический метод	2,50	-
3988	401852,45	2195713,84	Картометрический метод	2,50	-
3989	401868,35	2195694,82	Картометрический метод	2,50	-
3990	401879,7	2195691,13	Картометрический метод	2,50	-
3991	401890,48	2195695,96	Картометрический метод	2,50	-
3992	401900,42	2195709,3	Картометрический метод	2,50	-
3993	401901,55	2195764,64	Картометрический метод	2,50	-
3994	401886,23	2195770,6	Картометрический метод	2,50	-
3995	401877,15	2195755,84	Картометрический метод	2,50	-
3996	401861,82	2195750,73	Картометрический метод	2,50	-
3997	401785,75	2195761,52	Картометрический метод	2,50	-
3998	401776,67	2195770,6	Картометрический метод	2,50	-
3999	401781,78	2195785,36	Картометрический метод	2,50	-
4000	401833,44	2195826,8	Картометрический метод	2,50	-
4001	401873,74	2195835,88	Картометрический метод	2,50	-
4002	401915,18	2195827,93	Картометрический метод	2,50	-
4003	401940,44	2195813,46	Картометрический метод	2,50	-
4004	401962,57	2195776,56	Картометрический метод	2,50	-
4005	401967,12	2195758,68	Картометрический метод	2,50	-
4006	401944,69	2195723,2	Картометрический метод	2,50	-
4007	401937,6	2195700,78	Картометрический метод	2,50	-
4008	401957,75	2195673,54	Картометрический метод	2,50	-
4009	402002,31	2195637,21	Картометрический метод	2,50	-
4010	402017,92	2195602,58	Картометрический метод	2,50	-
4011	402041,76	2195583,56	Картометрический метод	2,50	-
4012	402068,44	2195542,41	Картометрический метод	2,50	-
4013	402142,23	2195467,77	Картометрический метод	2,50	-
4014	402142,8	2195451,3	Картометрический метод	2,50	-
4015	402136,84	2195438,82	Картометрический метод	2,50	-
4016	402049,81	2195374,76	Картометрический метод	2,50	-
4017	402048,25	2195372,8	Картометрический метод	2,50	-

Сведения о местоположении границ объекта

4018	402048,86	2195366,73	Картометрический метод	2,50	-
4019	402057,03	2195363,42	Картометрический метод	2,50	-
4020	402068,16	2195369,56	Картометрический метод	2,50	-
4021	402168,57	2195425,02	Картометрический метод	2,50	-
4022	402178,28	2195411	Картометрический метод	2,50	-
4023	402097,11	2195354,81	Картометрический метод	2,50	-
4024	402102,78	2195339,48	Картометрический метод	2,50	-
4025	402121,51	2195338,91	Картометрический метод	2,50	-
4026	402191,36	2195363,64	Картометрический метод	2,50	-
4027	402203,82	2195365,02	Картометрический метод	2,50	-
4028	402209,5	2195313,94	Картометрический метод	2,50	-
4029	402231,64	2195298,04	Картометрический метод	2,50	-
4030	402262,86	2195295,2	Картометрический метод	2,50	-
4031	402321,04	2195213,18	Картометрический метод	2,50	-
4032	402351,69	2195176,28	Картометрический метод	2,50	-
4033	402377,24	2195164,36	Картометрический метод	2,50	-
4034	402415,68	2195161,79	Картометрический метод	2,50	-
4035	402426,34	2195166,35	Картометрический метод	2,50	-
4036	402539,95	2195214,9	Картометрический метод	2,50	-
4037	402539,29	2195226,42	Картометрический метод	2,50	-
4038	402578,01	2195272,97	Картометрический метод	2,50	-
4039	402620,21	2195314,73	Картометрический метод	2,50	-
4040	402648,05	2195324,74	Картометрический метод	2,50	-
4041	402699,39	2195298,2	Картометрический метод	2,50	-
4042	402736,27	2195305,99	Картометрический метод	2,50	-
4043	402827,66	2195402,49	Картометрический метод	2,50	-
4044	402947,16	2195527,97	Картометрический метод	2,50	-
4045	402982,09	2195539,6	Картометрический метод	2,50	-
4046	403027,31	2195533,23	Картометрический метод	2,50	-
4047	403050,49	2195517,87	Картометрический метод	2,50	-
4048	403112,92	2195475,32	Картометрический метод	2,50	-
4049	403177,6	2195422,08	Картометрический метод	2,50	-
4050	403148,44	2195397,07	Картометрический метод	2,50	-
4051	403149,15	2195396,29	Картометрический метод	2,50	-
4052	403105,18	2195353,2	Картометрический метод	2,50	-
4053	403080,87	2195320,25	Картометрический метод	2,50	-
4054	403056,93	2195358,3	Картометрический метод	2,50	-
4055	403017,51	2195354,92	Картометрический метод	2,50	-
4056	402934,33	2195322,83	Картометрический метод	2,50	-
4057	402939,46	2195321,69	Картометрический метод	2,50	-
4058	402957,42	2195327,58	Картометрический метод	2,50	-
4059	403018,39	2195351,97	Картометрический метод	2,50	-
4060	403053,01	2195355,37	Картометрический метод	2,50	-
4061	403057,65	2195348,57	Картометрический метод	2,50	-
4062	403060,11	2195348,22	Картометрический метод	2,50	-
4063	403078,56	2195317,91	Картометрический метод	2,50	-
4064	403071,73	2195293,04	Картометрический метод	2,50	-
4065	403070,61	2195288,96	Картометрический метод	2,50	-
4066	403117,63	2195336,16	Картометрический метод	2,50	-
4067	403182,69	2195401,86	Картометрический метод	2,50	-
4068	403206,29	2195445,87	Картометрический метод	2,50	-

Сведения о местоположении границ объекта

4069	403366,47	2195602,12	Картометрический метод	2,50	-
4070	403760,98	2196041,92	Картометрический метод	2,50	-
4071	403816,74	2196124,22	Картометрический метод	2,50	-
4072	403831,15	2196141,41	Картометрический метод	2,50	-
4073	403859,5	2196271,71	Картометрический метод	2,50	-
4074	403875,2	2196395,58	Картометрический метод	2,50	-
4075	403872,43	2196675,24	Картометрический метод	2,50	-
4076	403872,11	2196707,65	Картометрический метод	2,50	-
4077	403871,15	2196798,07	Картометрический метод	2,50	-
4078	403875,43	2196796,04	Картометрический метод	2,50	-
4079	403875,24	2196813,77	Картометрический метод	2,50	-
4080	403974,32	2196892,74	Картометрический метод	2,50	-
4081	403981,36	2196863,91	Картометрический метод	2,50	-
4082	403976,37	2196832,85	Картометрический метод	2,50	-
4083	403974,16	2196819,14	Картометрический метод	2,50	-
4084	403961,62	2196814,24	Картометрический метод	2,50	-
4085	403918,55	2196797,38	Картометрический метод	2,50	-
4086	403918,06	2196731,84	Картометрический метод	2,50	-
4087	403917,85	2196703,97	Картометрический метод	2,50	-
4088	403920,77	2196389,49	Картометрический метод	2,50	-
4089	403892,55	2196192,29	Картометрический метод	2,50	-
4090	403920,71	2196222,91	Картометрический метод	2,50	-
4091	404136	2196477,74	Картометрический метод	2,50	-
4092	404206,61	2196570,18	Картометрический метод	2,50	-
4093	404387,01	2196794,75	Картометрический метод	2,50	-
4094	404446,38	2196871,64	Картометрический метод	2,50	-
4095	404534,69	2196984,34	Картометрический метод	2,50	-
4096	404551,1	2197006,74	Картометрический метод	2,50	-
4097	404587,99	2197055,31	Картометрический метод	2,50	-
4098	404610,95	2197081,78	Картометрический метод	2,50	-
4099	404624,98	2197111,76	Картометрический метод	2,50	-
4100	404633,28	2197121,96	Картометрический метод	2,50	-
4101	404654,96	2197131,85	Картометрический метод	2,50	-
4102	404694,51	2197143,33	Картометрический метод	2,50	-
4103	404724,48	2197158,63	Картометрический метод	2,50	-
4104	404735,78	2197186,06	Картометрический метод	2,50	-
4105	404724,45	2197202,63	Картометрический метод	2,50	-
4106	404721,9	2197213,52	Картометрический метод	2,50	-
4107	404732,75	2197233,93	Картометрический метод	2,50	-
4108	404744,9	2197248,5	Картометрический метод	2,50	-
4109	404750,57	2197255,79	Картометрический метод	2,50	-
4110	404749,76	2197262,76	Картометрический метод	2,50	-
4111	404745,06	2197267,78	Картометрический метод	2,50	-
4112	404736,48	2197270,69	Картометрический метод	2,50	-
4113	404705,86	2197267,77	Картометрический метод	2,50	-
4114	404690,96	2197270,69	Картометрический метод	2,50	-
4115	404670,39	2197279,27	Картометрический метод	2,50	-
4116	404637,68	2197307,12	Картометрический метод	2,50	-
4117	404588,94	2197361,7	Картометрический метод	2,50	-
4118	404574,75	2197398,03	Картометрический метод	2,50	-
4119	404599,81	2197420,14	Картометрический метод	2,50	-

Сведения о местоположении границ объекта

4120	404757,06	2197534,7	Картометрический метод	2,50	-
4121	404850,67	2197616,66	Картометрический метод	2,50	-
4122	404974,12	2197710,66	Картометрический метод	2,50	-
2599	405089,87	2197786,92	Картометрический метод	2,50	-
4123	404850,24	2203784,1	Картометрический метод	2,50	-
4124	404836,4	2203802,92	Картометрический метод	2,50	-
4125	404828	2203823,72	Картометрический метод	2,50	-
4126	404835,41	2203830,61	Картометрический метод	2,50	-
4127	404628,11	2204060,22	Картометрический метод	2,50	-
4128	404607,97	2204082,52	Картометрический метод	2,50	-
4129	404607,85	2204079,68	Картометрический метод	2,50	-
4130	404598,41	2204091,57	Картометрический метод	2,50	-
4131	404594,02	2203933,84	Картометрический метод	2,50	-
4132	404599,73	2203923,74	Картометрический метод	2,50	-
4133	404602,15	2203891,88	Картометрический метод	2,50	-
4134	404600,39	2203777,43	Картометрический метод	2,50	-
4135	404598,77	2203672,23	Картометрический метод	2,50	-
4136	404609,18	2203667,37	Картометрический метод	2,50	-
4137	404623,24	2203667,59	Картометрический метод	2,50	-
4138	404722,53	2203722,95	Картометрический метод	2,50	-
4139	404722,94	2203722,19	Картометрический метод	2,50	-
4140	404738,54	2203730,12	Картометрический метод	2,50	-
4141	404718,23	2203766,19	Картометрический метод	2,50	-
4142	404748,01	2203731,74	Картометрический метод	2,50	-
4143	404769,54	2203727,78	Картометрический метод	2,50	-
4144	404784,92	2203737,01	Картометрический метод	2,50	-
4145	404783,26	2203739,78	Картометрический метод	2,50	-
4146	404797,85	2203747,95	Картометрический метод	2,50	-
4147	404782,03	2203762,31	Картометрический метод	2,50	-
4148	404768,19	2203763,79	Картометрический метод	2,50	-
4149	404741,05	2203783,23	Картометрический метод	2,50	-
4150	404791,95	2203769,52	Картометрический метод	2,50	-
4151	404826,66	2203766,45	Картометрический метод	2,50	-
4152	404838,08	2203774,79	Картометрический метод	2,50	-
4123	404850,24	2203784,1	Картометрический метод	2,50	-
4153	404962,77	2202549,47	Картометрический метод	2,50	-
4154	404964,89	2202575,4	Картометрический метод	2,50	-
4155	404977,85	2202592,37	Картометрический метод	2,50	-
4156	405001,42	2202594,02	Картометрический метод	2,50	-
4157	405013,92	2202601,33	Картометрический метод	2,50	-
4158	405021,22	2202610,76	Картометрический метод	2,50	-
4159	405026,41	2202627,02	Картометрический метод	2,50	-
4160	405025,23	2202655,31	Картометрический метод	2,50	-
4161	405019,81	2202677,7	Картометрический метод	2,50	-
4162	405003,55	2202722,73	Картометрический метод	2,50	-
4163	404998,12	2202748,89	Картометрический метод	2,50	-
4164	405010,15	2202758,08	Картометрический метод	2,50	-
4165	405026,04	2202770,23	Картометрический метод	2,50	-
4166	405039,14	2202771,99	Картометрический метод	2,50	-

Сведения о местоположении границ объекта

4167	405048,8	2202780	Картометрический метод	2,50	-
4168	405059,4	2202767,23	Картометрический метод	2,50	-
4169	405084,87	2202746,77	Картометрический метод	2,50	-
4170	405102,55	2202726,73	Картометрический метод	2,50	-
4171	405110,09	2202725,32	Картометрический метод	2,50	-
4172	405107,03	2202739,93	Картометрический метод	2,50	-
4173	405093,12	2202762,8	Картометрический метод	2,50	-
4174	405068,37	2202792,97	Картометрический метод	2,50	-
4175	405075,44	2202807,11	Картометрический метод	2,50	-
4176	405089,58	2202815,6	Картометрический метод	2,50	-
4177	405098,54	2202816,3	Картометрический метод	2,50	-
4178	405111,27	2202809,94	Картометрический метод	2,50	-
4179	405122,58	2202807,11	Картометрический метод	2,50	-
4180	405128,55	2202807,8	Картометрический метод	2,50	-
4181	405125,72	2202869,56	Картометрический метод	2,50	-
4182	405111,72	2202868,92	Картометрический метод	2,50	-
4183	405085,34	2202856,14	Картометрический метод	2,50	-
4184	405027,35	2202800,98	Картометрический метод	2,50	-
4185	404996,24	2202782,6	Картометрический метод	2,50	-
4186	404853,4	2202733,57	Картометрический метод	2,50	-
4187	404831,71	2202716,6	Картометрический метод	2,50	-
4188	404817,1	2202692,55	Картометрический метод	2,50	-
4189	404802,95	2202658,14	Картометрический метод	2,50	-
4190	404793,52	2202652,01	Картометрический метод	2,50	-
4191	404796,43	2202645,4	Картометрический метод	2,50	-
4192	404797,6	2202645,5	Картометрический метод	2,50	-
4193	404814,96	2202605,82	Картометрический метод	2,50	-
4194	404823,22	2202617,12	Картометрический метод	2,50	-
4195	404834,54	2202624,43	Картометрический метод	2,50	-
4196	404846,8	2202649,42	Картометрический метод	2,50	-
4197	404854,57	2202651,3	Картометрический метод	2,50	-
4198	404862,12	2202639,99	Картометрический метод	2,50	-
4199	404873,2	2202603,69	Картометрический метод	2,50	-
4200	404876,97	2202582,24	Картометрический метод	2,50	-
4201	404888,52	2202565,97	Картометрический метод	2,50	-
4202	404893,7	2202552,54	Картометрический метод	2,50	-
4203	404900,07	2202512	Картометрический метод	2,50	-
4204	404905,36	2202512,83	Картометрический метод	2,50	-
4205	404911,38	2202527,32	Картометрический метод	2,50	-
4206	404913,27	2202546,65	Картометрический метод	2,50	-
4207	404912,56	2202563,62	Картометрический метод	2,50	-
4208	404909,5	2202580,82	Картометрический метод	2,50	-
4209	404896,06	2202615	Картометрический метод	2,50	-
4210	404895,35	2202633,86	Картометрический метод	2,50	-
4211	404891,35	2202645,41	Картометрический метод	2,50	-
4212	404873,43	2202663,32	Картометрический метод	2,50	-
4213	404875,32	2202674,4	Картометрический метод	2,50	-
4214	404896,3	2202693,26	Картометрический метод	2,50	-
4215	404906,9	2202687,84	Картометрический метод	2,50	-
4216	404915,39	2202688,55	Картометрический метод	2,50	-
4217	404924,11	2202694,44	Картометрический метод	2,50	-

Сведения о местоположении границ объекта

4218	404941,79	2202729,56	Картометрический метод	2,50	-
4219	404950,51	2202738,75	Картометрический метод	2,50	-
4220	404966,77	2202742,05	Картометрический метод	2,50	-
4221	404971,02	2202735,45	Картометрический метод	2,50	-
4222	404976,91	2202704,57	Картометрический метод	2,50	-
4223	404980,13	2202687,68	Картометрический метод	2,50	-
4224	404992,47	2202666,15	Картометрический метод	2,50	-
4225	404998,61	2202655,42	Картометрический метод	2,50	-
4226	404998,12	2202637,16	Картометрический метод	2,50	-
4227	404988,22	2202619,01	Картометрический метод	2,50	-
4228	404964,65	2202601,57	Картометрический метод	2,50	-
4229	404956,51	2202595,54	Картометрический метод	2,50	-
4230	404947,68	2202576,35	Картометрический метод	2,50	-
4231	404944,15	2202562,2	Картометрический метод	2,50	-
4232	404934,01	2202549	Картометрический метод	2,50	-
4233	404928,82	2202530,62	Картометрический метод	2,50	-
4234	404946,03	2202530,85	Картометрический метод	2,50	-
4235	404949,8	2202518,83	Картометрический метод	2,50	-
4236	404956,17	2202518,12	Картометрический метод	2,50	-
4153	404962,77	2202549,47	Картометрический метод	2,50	-
4237	404327,98	2202680,99	Картометрический метод	2,50	-
4238	404326,42	2202683,38	Картометрический метод	2,50	-
4239	404277,42	2202758,9	Картометрический метод	2,50	-
4240	404275,74	2202757,81	Картометрический метод	2,50	-
4241	404324,76	2202682,26	Картометрический метод	2,50	-
4242	404326,3	2202679,9	Картометрический метод	2,50	-
4237	404327,98	2202680,99	Картометрический метод	2,50	-
4243	404381,08	2202924,31	Картометрический метод	2,50	-
4244	404309,78	2202930,62	Картометрический метод	2,50	-
4245	404287,3	2202933,41	Картометрический метод	2,50	-
4246	404300,47	2202923,36	Картометрический метод	2,50	-
4243	404381,08	2202924,31	Картометрический метод	2,50	-
4247	404381,19	2202924,31	Картометрический метод	2,50	-
4248	404383,8	2202924,34	Картометрический метод	2,50	-
4249	404406,35	2203003,91	Картометрический метод	2,50	-
4250	404404,66	2203003,1	Картометрический метод	2,50	-
4247	404381,19	2202924,31	Картометрический метод	2,50	-
4251	403857,25	2196875,97	Картометрический метод	2,50	-
4252	403863,9	2196878,15	Картометрический метод	2,50	-
4253	403857,62	2196897,3	Картометрический метод	2,50	-
4254	403867,57	2196902,35	Картометрический метод	2,50	-
4255	403869,42	2196937,33	Картометрический метод	2,50	-
4256	403874,23	2196934,96	Картометрический метод	2,50	-
4257	403909,25	2196930,12	Картометрический метод	2,50	-
4258	403964,39	2196961,44	Картометрический метод	2,50	-
4259	403966,32	2196965,71	Картометрический метод	2,50	-
4260	403972,47	2196977,47	Картометрический метод	2,50	-
4261	403965,05	2196998,73	Картометрический метод	2,50	-

Сведения о местоположении границ объекта

4262	403955,5	2197007,08	Картометрический метод	2,50	-
4263	403917,06	2197005,15	Картометрический метод	2,50	-
4264	403915,15	2196999,92	Картометрический метод	2,50	-
4265	403915,34	2197107,85	Картометрический метод	2,50	-
4266	403916	2197475,03	Картометрический метод	2,50	-
4267	403931,93	2197570,65	Картометрический метод	2,50	-
4268	403953,55	2197653,08	Картометрический метод	2,50	-
4269	404048,28	2197995,82	Картометрический метод	2,50	-
4270	404116,46	2198249,09	Картометрический метод	2,50	-
4271	404221,12	2198634,93	Картометрический метод	2,50	-
4272	404343,39	2199089,46	Картометрический метод	2,50	-
4273	404336,63	2199091,28	Картометрический метод	2,50	-
4274	404214,4	2198636,92	Картометрический метод	2,50	-
4275	404109,66	2198250,81	Картометрический метод	2,50	-
4276	404041,54	2197997,77	Картометрический метод	2,50	-
4277	403946,78	2197654,86	Картометрический метод	2,50	-
4278	403925,05	2197571,84	Картометрический метод	2,50	-
4279	403909,63	2197474,51	Картометрический метод	2,50	-
4280	403908,47	2197105,95	Картометрический метод	2,50	-
4281	403908,16	2197006,3	Картометрический метод	2,50	-
4282	403908,15	2197002,52	Картометрический метод	2,50	-
4283	403908,13	2196998,13	Картометрический метод	2,50	-
4284	403908,1	2196988,39	Картометрический метод	2,50	-
4285	403874,88	2196986,28	Картометрический метод	2,50	-
4286	403874,39	2197077,02	Картометрический метод	2,50	-
4287	403874,27	2197096,5	Картометрический метод	2,50	-
4288	403872,79	2197333,62	Картометрический метод	2,50	-
4289	403877,61	2197496,04	Картометрический метод	2,50	-
4290	403918,87	2197661,93	Картометрический метод	2,50	-
4291	404012,61	2198011,59	Картометрический метод	2,50	-
4292	404046,87	2198130,3	Картометрический метод	2,50	-
4293	404040,11	2198132,1	Картометрический метод	2,50	-
4294	404005,82	2198013,36	Картометрический метод	2,50	-
4295	403912,01	2197663,32	Картометрический метод	2,50	-
4296	403870,7	2197497,11	Картометрический метод	2,50	-
4297	403865,78	2197333,59	Картометрический метод	2,50	-
4298	403867,27	2197094,56	Картометрический метод	2,50	-
4299	403867,38	2197076,84	Картометрический метод	2,50	-
4300	403867,92	2196987	Картометрический метод	2,50	-
4301	403862,42	2196938,02	Картометрический метод	2,50	-
4302	403861,64	2196907,26	Картометрический метод	2,50	-
4303	403849,07	2196900,74	Картометрический метод	2,50	-
4251	403857,25	2196875,97	Картометрический метод	2,50	-
4304	403390,65	2200906,18	Картометрический метод	2,50	-
4305	403498,96	2200966,04	Картометрический метод	2,50	-
4306	403528,07	2200985,72	Картометрический метод	2,50	-
4307	403529,39	2201005,73	Картометрический метод	2,50	-
4308	403527,9	2201060,8	Картометрический метод	2,50	-
4309	403525,42	2201181,51	Картометрический метод	2,50	-
4310	403513,35	2201259,07	Картометрический метод	2,50	-

Сведения о местоположении границ объекта

4311	403488,21	2201333,65	Картометрический метод	2,50	-
4312	403464,9	2201416,5	Картометрический метод	2,50	-
4313	403463,71	2201422	Картометрический метод	2,50	-
4314	403461,07	2201432,84	Картометрический метод	2,50	-
4315	403449,27	2201470,81	Картометрический метод	2,50	-
4316	403440,04	2201496,03	Картометрический метод	2,50	-
4317	403223,94	2201494,14	Картометрический метод	2,50	-
4318	403235,16	2201427,09	Картометрический метод	2,50	-
4319	403209,39	2201292,77	Картометрический метод	2,50	-
4320	403307,21	2200995,63	Картометрический метод	2,50	-
4321	403309,18	2200816,49	Картометрический метод	2,50	-
4322	403325,49	2200842,19	Картометрический метод	2,50	-
4323	403359,06	2200882,2	Картометрический метод	2,50	-
4304	403390,65	2200906,18	Картометрический метод	2,50	-
4324	402504,67	2201122,11	Картометрический метод	2,50	-
4325	402539,07	2201123,05	Картометрический метод	2,50	-
4326	402548,42	2201139,61	Картометрический метод	2,50	-
4327	402547,79	2201173,99	Картометрический метод	2,50	-
4328	402559,76	2201221,66	Картометрический метод	2,50	-
4329	402563,74	2201256,89	Картометрический метод	2,50	-
4330	402596,93	2201290,84	Картометрический метод	2,50	-
4331	402638,74	2201298,64	Картометрический метод	2,50	-
4332	402675,45	2201318,04	Картометрический метод	2,50	-
4333	402651,5	2201321,42	Картометрический метод	2,50	-
4334	402635,74	2201335,34	Картометрический метод	2,50	-
4335	402609,05	2201377,32	Картометрический метод	2,50	-
4336	402596,45	2201381,54	Картометрический метод	2,50	-
4337	402580,69	2201383,66	Картометрический метод	2,50	-
4338	402565,57	2201382,18	Картометрический метод	2,50	-
4339	402544,56	2201373,12	Картометрический метод	2,50	-
4340	402527,33	2201354,98	Картометрический метод	2,50	-
4341	402519,56	2201351,4	Картометрический метод	2,50	-
4342	402508,43	2201350,98	Картометрический метод	2,50	-
4343	402539,53	2201287,48	Картометрический метод	2,50	-
4344	402508,45	2201182,44	Картометрический метод	2,50	-
4324	402504,67	2201122,11	Картометрический метод	2,50	-
4345	402763,89	2201382,93	Картометрический метод	2,50	-
4346	402775,75	2201408,42	Картометрический метод	2,50	-
4347	402784,23	2201426,62	Картометрический метод	2,50	-
4348	402800,14	2201439,83	Картометрический метод	2,50	-
4349	402821,45	2201451,91	Картометрический метод	2,50	-
4350	402831,83	2201457,8	Картометрический метод	2,50	-
4351	402842,32	2201466,63	Картометрический метод	2,50	-
4352	402849,57	2201481,57	Картометрический метод	2,50	-
4353	402861,43	2201488,38	Картометрический метод	2,50	-
4354	402828,48	2201502,88	Картометрический метод	2,50	-
4355	402789,81	2201504,2	Картометрический метод	2,50	-
4356	402687,44	2201475,64	Картометрический метод	2,50	-
4357	402665,47	2201441,37	Картометрический метод	2,50	-

Сведения о местоположении границ объекта

4358	402625,05	2201421,6	Картометрический метод	2,50	-
4359	402560,47	2201410,17	Картометрический метод	2,50	-
4360	402461,02	2201392,58	Картометрический метод	2,50	-
4361	402427,84	2201386,72	Картометрический метод	2,50	-
4362	402369,34	2201340,32	Картометрический метод	2,50	-
4363	402372,86	2201317,47	Картометрический метод	2,50	-
4364	402367,15	2201305,61	Картометрический метод	2,50	-
4365	402356,6	2201294,62	Картометрический метод	2,50	-
4366	402366,71	2201291,99	Картометрический метод	2,50	-
4367	402379,45	2201279,24	Картометрический метод	2,50	-
4368	402395,27	2201278,81	Картометрический метод	2,50	-
4369	402408,45	2201287,59	Картометрический метод	2,50	-
4370	402427,34	2201306,48	Картометрический метод	2,50	-
4371	402447,55	2201308,24	Картометрический метод	2,50	-
4372	402460,29	2201304,29	Картометрический метод	2,50	-
4373	402467,32	2201312,2	Картометрический метод	2,50	-
4374	402468,2	2201341,19	Картометрический метод	2,50	-
4375	402481,82	2201359,65	Картометрический метод	2,50	-
4376	402500,71	2201358,99	Картометрический метод	2,50	-
4377	402511,04	2201352,84	Картометрический метод	2,50	-
4378	402519,82	2201353,06	Картометрический метод	2,50	-
4379	402526,2	2201356,13	Картометрический метод	2,50	-
4380	402534,98	2201365,36	Картометрический метод	2,50	-
4381	402543,77	2201374,59	Картометрический метод	2,50	-
4382	402564,64	2201383,81	Картометрический метод	2,50	-
4383	402579,14	2201385,13	Картометрический метод	2,50	-
4384	402597,37	2201383,15	Картометрический метод	2,50	-
4385	402610,33	2201378,32	Картометрический метод	2,50	-
4386	402625,05	2201355,69	Картометрический метод	2,50	-
4387	402637,52	2201336,53	Картометрический метод	2,50	-
4388	402652,73	2201323,62	Картометрический метод	2,50	-
4389	402672,28	2201320,76	Картометрический метод	2,50	-
4390	402689,86	2201324,06	Картометрический метод	2,50	-
4391	402704,14	2201336,8	Картометрический метод	2,50	-
4392	402710,73	2201349,54	Картометрический метод	2,50	-
4393	402723,91	2201359,43	Картометрический метод	2,50	-
4394	402753,35	2201369,75	Картометрический метод	2,50	-
4345	402763,89	2201382,93	Картометрический метод	2,50	-
4395	401787,85	2201089	Картометрический метод	2,50	-
4396	401826,51	2201128,1	Картометрический метод	2,50	-
4397	401859,02	2201130,3	Картометрический метод	2,50	-
4398	401891,98	2201138,21	Картометрический метод	2,50	-
4399	401917,46	2201163,25	Картометрический метод	2,50	-
4400	401963,59	2201186,1	Картометрический метод	2,50	-
4401	401909,55	2201210,7	Картометрический метод	2,50	-
4402	401875,28	2201197,96	Картометрический метод	2,50	-
4403	401851,99	2201197,96	Картометрический метод	2,50	-
4404	401827,39	2201174,24	Картометрический метод	2,50	-
4405	401756,65	2201150,95	Картометрический метод	2,50	-
4406	401728,09	2201121,07	Картометрический метод	2,50	-

Сведения о местоположении границ объекта

4407	401714,03	2201115,36	Картометрический метод	2,50	-
4408	401645,05	2201098,23	Картометрический метод	2,50	-
4409	401616,06	2201065,71	Картометрический метод	2,50	-
4410	401505,78	2201012,55	Картометрический метод	2,50	-
4411	401501,82	2200980,04	Картометрический метод	2,50	-
4412	401565,53	2201013,87	Картометрический метод	2,50	-
4413	401620,89	2201012,55	Картометрический метод	2,50	-
4414	401641,54	2201025,73	Картометрический метод	2,50	-
4415	401651,64	2201049,46	Картометрический метод	2,50	-
4416	401661,75	2201073,18	Картометрический метод	2,50	-
4417	401684,16	2201088,12	Картометрический метод	2,50	-
4418	401712,28	2201086,8	Картометрический метод	2,50	-
4419	401738,2	2201067,03	Картометрический метод	2,50	-
4420	401761,92	2201069,23	Картометрический метод	2,50	-
4395	401787,85	2201089	Картометрический метод	2,50	-
4421	402343,62	2201299,69	Картометрический метод	2,50	-
4422	402324,41	2201333,75	Картометрический метод	2,50	-
4423	402308,69	2201358,2	Картометрический метод	2,50	-
4424	402274,63	2201353,84	Картометрический метод	2,50	-
4425	402184,68	2201310,17	Картометрический метод	2,50	-
4426	402142,76	2201292,7	Картометрический метод	2,50	-
4427	402086,86	2201276,11	Картометрический метод	2,50	-
4428	402061,54	2201240,3	Картометрический метод	2,50	-
4429	402054,74	2201194,58	Картометрический метод	2,50	-
4430	402027,42	2201178,62	Картометрический метод	2,50	-
4431	402009,49	2201174,31	Картометрический метод	2,50	-
4432	401981,67	2201181,62	Картометрический метод	2,50	-
4433	401959,04	2201179,97	Картометрический метод	2,50	-
4434	401920,62	2201160,17	Картометрический метод	2,50	-
4435	401895,16	2201134,47	Картометрический метод	2,50	-
4436	401875,6	2201125,99	Картометрический метод	2,50	-
4437	401830,11	2201122,45	Картометрический метод	2,50	-
4438	401820,68	2201117,27	Картометрический метод	2,50	-
4439	401788,38	2201080,02	Картометрический метод	2,50	-
4440	401762,69	2201062,11	Картометрический метод	2,50	-
4441	401738,88	2201060,46	Картометрический метод	2,50	-
4442	401722,62	2201070,36	Картометрический метод	2,50	-
4443	401709,66	2201081,91	Картометрический метод	2,50	-
4444	401686,32	2201083,09	Картометрический метод	2,50	-
4445	401670,53	2201075,54	Картометрический метод	2,50	-
4446	401660,16	2201062,82	Картометрический метод	2,50	-
4447	401653,79	2201033,59	Картометрический метод	2,50	-
4448	401641,06	2201018,03	Картометрический метод	2,50	-
4449	401623,85	2201007,42	Картометрический метод	2,50	-
4450	401571,53	2201007,42	Картометрический метод	2,50	-
4451	401549,13	2200999,17	Картометрический метод	2,50	-
4452	401518,96	2200982,67	Картометрический метод	2,50	-
4453	401529,1	2200973,95	Картометрический метод	2,50	-
4454	401589,44	2200952,26	Картометрический метод	2,50	-
4455	401629,98	2200916,91	Картометрический метод	2,50	-

Сведения о местоположении границ объекта

4456	401644,6	2200883,91	Картометрический метод	2,50	-
4457	401655,06	2200888,54	Картометрический метод	2,50	-
4458	401659,68	2200923,04	Картометрический метод	2,50	-
4459	401651,67	2200964,05	Картометрический метод	2,50	-
4460	401657,8	2200984,32	Картометрический метод	2,50	-
4461	401687,03	2200993,75	Картометрический метод	2,50	-
4462	401721,44	2200987,62	Картометрический метод	2,50	-
4463	401815,73	2201000,35	Картометрический метод	2,50	-
4464	401821,38	2201011,19	Картометрический метод	2,50	-
4465	401829,87	2201072,01	Картометрический метод	2,50	-
4466	401846,37	2201108,78	Картометрический метод	2,50	-
4467	401885,03	2201114,91	Картометрический метод	2,50	-
4468	401947,26	2201153,09	Картометрический метод	2,50	-
4469	401959,51	2201146,97	Картометрический метод	2,50	-
4470	401983,09	2201127,64	Картометрический метод	2,50	-
4471	402009,01	2201122,92	Картометрический метод	2,50	-
4472	402061,81	2201137,54	Картометрический метод	2,50	-
4473	402102,36	2201184,21	Картометрический метод	2,50	-
4474	402121,21	2201182,79	Картометрический метод	2,50	-
4475	402133,94	2201167,71	Картометрический метод	2,50	-
4476	402135,36	2201128,58	Картометрический метод	2,50	-
4477	402152,33	2201123,39	Картометрический метод	2,50	-
4478	402163,17	2201131,41	Картометрический метод	2,50	-
4479	402166,94	2201166,29	Картометрический метод	2,50	-
4480	402166	2201204,95	Картометрический метод	2,50	-
4481	402160,11	2201224,52	Картометрический метод	2,50	-
4482	402150,21	2201244,55	Картометрический метод	2,50	-
4483	402221,36	2201279,6	Картометрический метод	2,50	-
4421	402343,62	2201299,69	Картометрический метод	2,50	-
4484	399027,63	2200031,82	Картометрический метод	2,50	-
4485	399157,94	2200242,76	Картометрический метод	2,50	-
4486	398979,75	2200377,75	Картометрический метод	2,50	-
4487	398821,68	2200081,58	Картометрический метод	2,50	-
4488	398911,63	2200039,4	Картометрический метод	2,50	-
4484	399027,63	2200031,82	Картометрический метод	2,50	-
4489	399611,34	2200146,4	Картометрический метод	2,50	-
4490	399604,66	2200182,01	Картометрический метод	2,50	-
4491	399606,28	2200197,37	Картометрический метод	2,50	-
4492	399612,38	2200214,42	Картометрический метод	2,50	-
4493	399642,97	2200262,65	Картометрический метод	2,50	-
4494	399648,14	2200302,69	Картометрический метод	2,50	-
4495	399648,18	2200303,28	Картометрический метод	2,50	-
4496	399631,3	2200312,21	Картометрический метод	2,50	-
4497	399650,3	2200335,91	Картометрический метод	2,50	-
4498	399652,17	2200364,58	Картометрический метод	2,50	-
4499	399616,65	2200366,17	Картометрический метод	2,50	-
4500	399601,04	2200337,67	Картометрический метод	2,50	-
4501	399602,39	2200305,09	Картометрический метод	2,50	-
4502	399573,21	2200223,99	Картометрический метод	2,50	-

Сведения о местоположении границ объекта

4503	399531,98	2200185,3	Картометрический метод	2,50	-
4504	399540,97	2200162,22	Картометрический метод	2,50	-
4505	399575,08	2200144,58	Картометрический метод	2,50	-
4506	399563,72	2200076,74	Картометрический метод	2,50	-
4507	399577,45	2200069,07	Картометрический метод	2,50	-
4508	399587,63	2200119,3	Картометрический метод	2,50	-
4489	399611,34	2200146,4	Картометрический метод	2,50	-
4509	400942,26	2199471,51	Картометрический метод	2,50	-
4510	401015,4	2199544,92	Картометрический метод	2,50	-
4511	401144,45	2199682,46	Картометрический метод	2,50	-
4512	401140,19	2199689,96	Картометрический метод	2,50	-
4513	401164,6	2199718,34	Картометрический метод	2,50	-
4514	401150,86	2199739	Картометрический метод	2,50	-
4515	401131,23	2199723,26	Картометрический метод	2,50	-
4516	401123,05	2199720,14	Картометрический метод	2,50	-
4517	401118,81	2199727,6	Картометрический метод	2,50	-
4518	401080,99	2199714,94	Картометрический метод	2,50	-
4519	401029,28	2199668,11	Картометрический метод	2,50	-
4520	401009,11	2199645,32	Картометрический метод	2,50	-
4521	400972,53	2199590,48	Картометрический метод	2,50	-
4522	400799,36	2199459,68	Картометрический метод	2,50	-
4523	400624,08	2199389,64	Картометрический метод	2,50	-
4524	400475,29	2199317,49	Картометрический метод	2,50	-
4525	400411,4	2199338,57	Картометрический метод	2,50	-
4526	400395,85	2199338,99	Картометрический метод	2,50	-
4527	400353,82	2199333,09	Картометрический метод	2,50	-
4528	400306,33	2199339,41	Картометрический метод	2,50	-
4529	400240,34	2199379,06	Картометрический метод	2,50	-
4530	400209,24	2199386,23	Картометрический метод	2,50	-
4531	400179,4	2199389,18	Картометрический метод	2,50	-
4532	400162,59	2199385,8	Картометрический метод	2,50	-
4533	400157,12	2199374,84	Картометрический метод	2,50	-
4534	400162,17	2199362,6	Картометрический метод	2,50	-
4535	400247,9	2199278,65	Картометрический метод	2,50	-
4536	400260,51	2199273,59	Картометрический метод	2,50	-
4537	400452,58	2199236,48	Картометрический метод	2,50	-
4538	400459,31	2199227,2	Картометрический метод	2,50	-
4539	400480,32	2199234,8	Картометрический метод	2,50	-
4540	400546,31	2199279,94	Картометрический метод	2,50	-
4541	400719,91	2199350,41	Картометрический метод	2,50	-
4542	400839,28	2199409,9	Картометрический метод	2,50	-
4509	400942,26	2199471,51	Картометрический метод	2,50	-
4543	403488,6	2199421,53	Картометрический метод	2,50	-
4544	403486,72	2199434,96	Картометрический метод	2,50	-
4545	403478,47	2199440,38	Картометрический метод	2,50	-
4546	403470,22	2199445,81	Картометрический метод	2,50	-
4547	403477,99	2199462,07	Картометрический метод	2,50	-
4548	403485,77	2199485,17	Картометрический метод	2,50	-
4549	403485,77	2199500,49	Картометрический метод	2,50	-

Сведения о местоположении границ объекта

4550	403483,65	2199513,22	Картометрический метод	2,50	-
4551	403478,47	2199526,42	Картометрический метод	2,50	-
4552	403421,89	2199582,05	Картометрический метод	2,50	-
4553	403390,78	2199600,44	Картометрический метод	2,50	-
4554	403362,02	2199594,78	Картометрический метод	2,50	-
4555	403308,28	2199559,42	Картометрический метод	2,50	-
4556	403286,59	2199534,43	Картометрический метод	2,50	-
4557	403272,74	2199518,47	Картометрический метод	2,50	-
4558	403270,56	2199503,79	Картометрический метод	2,50	-
4559	403282,35	2199488,71	Картометрический метод	2,50	-
4560	403307,81	2199496,25	Картометрический метод	2,50	-
4561	403337,51	2199452,88	Картометрический метод	2,50	-
4562	403367,21	2199425,53	Картометрический метод	2,50	-
4563	403437,92	2199403,85	Картометрический метод	2,50	-
4564	403461,73	2199402,2	Картометрический метод	2,50	-
4565	403475,4	2199407,86	Картометрический метод	2,50	-
4566	403482	2199414,69	Картометрический метод	2,50	-
4543	403488,6	2199421,53	Картометрический метод	2,50	-
4567	402098,64	2199646,04	Картометрический метод	2,50	-
4568	401920,85	2199644,55	Картометрический метод	2,50	-
4569	401850,24	2199622,4	Картометрический метод	2,50	-
4570	401867,88	2199589,49	Картометрический метод	2,50	-
4571	401891,63	2199594,77	Картометрический метод	2,50	-
4572	401928,19	2199554,69	Картометрический метод	2,50	-
4573	402029,91	2199602,16	Картометрический метод	2,50	-
4574	402059,96	2199608,71	Картометрический метод	2,50	-
4567	402098,64	2199646,04	Картометрический метод	2,50	-
4575	400341,4	2196564,86	Картометрический метод	2,50	-
4576	400527,69	2196625,16	Картометрический метод	2,50	-
4577	400508,38	2196640,2	Картометрический метод	2,50	-
4578	400490,81	2196672,71	Картометрический метод	2,50	-
4579	400469,72	2196683,26	Картометрический метод	2,50	-
4580	400430,18	2196679,74	Картометрический метод	2,50	-
4581	400257,95	2196616,48	Картометрический метод	2,50	-
4582	400118,01	2196561,34	Картометрический метод	2,50	-
4583	400105,27	2196543,1	Картометрический метод	2,50	-
4584	400066,17	2196517,62	Картометрический метод	2,50	-
4585	400043,1	2196519,16	Картометрический метод	2,50	-
4586	400021,57	2196497,41	Картометрический метод	2,50	-
4587	400015,86	2196480,27	Картометрический метод	2,50	-
4588	400017,84	2196469,29	Картометрический метод	2,50	-
4589	400028,14	2196458,42	Картометрический метод	2,50	-
4590	400155,11	2196504,55	Картометрический метод	2,50	-
4575	400341,4	2196564,86	Картометрический метод	2,50	-
4591	400801,76	2197568,82	Картометрический метод	2,50	-
4592	400798,71	2197589,63	Картометрический метод	2,50	-
4593	400801,19	2197603,22	Картометрический метод	2,50	-
4594	400827,49	2197632,23	Картометрический метод	2,50	-

Сведения о местоположении границ объекта

4595	400830,82	2197648,92	Картометрический метод	2,50	-
4596	400817,33	2197671,41	Картометрический метод	2,50	-
4597	400796,12	2197677,34	Картометрический метод	2,50	-
4598	400777,04	2197670,37	Картометрический метод	2,50	-
4599	400768,89	2197617,31	Картометрический метод	2,50	-
4600	400780,21	2197568,19	Картометрический метод	2,50	-
4601	400791,07	2197563,18	Картометрический метод	2,50	-
4591	400801,76	2197568,82	Картометрический метод	2,50	-
4602	400034,62	2198478,97	Картометрический метод	2,50	-
4603	399955,61	2198566,29	Картометрический метод	2,50	-
4604	399853,06	2198650,24	Картометрический метод	2,50	-
4605	399775,74	2198733,34	Картометрический метод	2,50	-
4606	399671,09	2198866,65	Картометрический метод	2,50	-
4607	399545,86	2199008,39	Картометрический метод	2,50	-
4608	399392,89	2199165,73	Картометрический метод	2,50	-
4609	399371,13	2199145,91	Картометрический метод	2,50	-
4610	399396,82	2199121,54	Картометрический метод	2,50	-
4611	399445,25	2199063,54	Картометрический метод	2,50	-
4612	399512,81	2198983,18	Картометрический метод	2,50	-
4613	399585,51	2198901,02	Картометрический метод	2,50	-
4614	399612,62	2198870,23	Картометрический метод	2,50	-
4615	399683,75	2198781,96	Картометрический метод	2,50	-
4616	399745,94	2198704,23	Картометрический метод	2,50	-
4617	399815,18	2198625,56	Картометрический метод	2,50	-
4618	399874,75	2198557,22	Картометрический метод	2,50	-
4619	399946,61	2198475,17	Картометрический метод	2,50	-
4620	399970,36	2198448,28	Картометрический метод	2,50	-
4602	400034,62	2198478,97	Картометрический метод	2,50	-
4621	398364,53	2198115,37	Картометрический метод	2,50	-
4622	398639,06	2198502,22	Картометрический метод	2,50	-
4623	398637,84	2198494,15	Картометрический метод	2,50	-
4624	398650,03	2198446,38	Картометрический метод	2,50	-
4625	398824,06	2198666,61	Картометрический метод	2,50	-
4626	398949,74	2198811,29	Картометрический метод	2,50	-
4627	399096,44	2198951,4	Картометрический метод	2,50	-
4628	399133,49	2198997,81	Картометрический метод	2,50	-
4629	399125,38	2198996,82	Картометрический метод	2,50	-
4630	399154,54	2199081,78	Картометрический метод	2,50	-
4631	399169,48	2199112,53	Картометрический метод	2,50	-
4632	399171,28	2199130,55	Картометрический метод	2,50	-
4633	399280,83	2199449,77	Картометрический метод	2,50	-
4634	399290,29	2199459,08	Картометрический метод	2,50	-
4635	399315,94	2199668,22	Картометрический метод	2,50	-
4636	399310,87	2199667,19	Картометрический метод	2,50	-
4637	399177,98	2199713,22	Картометрический метод	2,50	-
4638	399176,84	2199719,42	Картометрический метод	2,50	-
4639	399157,75	2199724,92	Картометрический метод	2,50	-
4640	399152,64	2199722	Картометрический метод	2,50	-
4641	399114,7	2199735,14	Картометрический метод	2,50	-

Сведения о местоположении границ объекта

4642	398976,82	2199684,23	Картометрический метод	2,50	-
4643	398884,15	2199568,16	Картометрический метод	2,50	-
4644	398877,54	2199569,22	Картометрический метод	2,50	-
4645	398876,83	2199568,53	Картометрический метод	2,50	-
4646	398974,63	2199688,41	Картометрический метод	2,50	-
4647	399114,18	2199739,04	Картометрический метод	2,50	-
4648	399119,43	2199747,48	Картометрический метод	2,50	-
4649	398952,99	2199697,68	Картометрический метод	2,50	-
4650	398905,07	2199622,59	Картометрический метод	2,50	-
4651	398753,34	2199639,87	Картометрический метод	2,50	-
4652	398640,7	2199680,78	Картометрический метод	2,50	-
4653	398810,96	2200038,55	Картометрический метод	2,50	-
4654	398610,05	2199967,24	Картометрический метод	2,50	-
4655	398618,04	2200048,24	Картометрический метод	2,50	-
4656	398689,93	2200221,63	Картометрический метод	2,50	-
4657	398778,21	2200315,3	Картометрический метод	2,50	-
4658	398805,96	2200432,58	Картометрический метод	2,50	-
4659	398874,9	2200487,43	Картометрический метод	2,50	-
4660	398956,45	2200597,12	Картометрический метод	2,50	-
4661	399016,13	2200623,28	Картометрический метод	2,50	-
4662	399095,16	2200738,88	Картометрический метод	2,50	-
4663	399157,99	2200855,45	Картометрический метод	2,50	-
4664	399158,04	2200855,52	Картометрический метод	2,50	-
4665	399195,21	2200924,52	Картометрический метод	2,50	-
4666	399174,2	2200939,7	Картометрический метод	2,50	-
4667	399059,87	2200863,76	Картометрический метод	2,50	-
4668	398988,4	2200727,91	Картометрический метод	2,50	-
4669	398910,16	2200656,69	Картометрический метод	2,50	-
4670	398907,27	2200647,27	Картометрический метод	2,50	-
4671	398853,15	2200593,47	Картометрический метод	2,50	-
4672	398852,83	2200593,3	Картометрический метод	2,50	-
4673	398816,06	2200556,61	Картометрический метод	2,50	-
4674	398687,42	2200329,63	Картометрический метод	2,50	-
4675	398535,83	2200049,86	Картометрический метод	2,50	-
4676	398515,97	2200057,1	Картометрический метод	2,50	-
4677	398447,22	2200131,62	Картометрический метод	2,50	-
4678	398466,31	2200147,58	Картометрический метод	2,50	-
4679	398516,49	2200158,83	Картометрический метод	2,50	-
4680	398573,33	2200208,55	Картометрический метод	2,50	-
4681	398553,3	2200247,57	Картометрический метод	2,50	-
4682	398652,73	2200480,7	Картометрический метод	2,50	-
4683	398632,16	2200485,58	Картометрический метод	2,50	-
4684	398630,07	2200480,18	Картометрический метод	2,50	-
4685	398559,82	2200553,5	Картометрический метод	2,50	-
4686	398712,24	2200695,34	Картометрический метод	2,50	-
4687	398984,45	2201033,56	Картометрический метод	2,50	-
4688	398984,99	2201035,63	Картометрический метод	2,50	-
4689	398987,46	2201038,64	Картометрический метод	2,50	-
4690	398992,57	2201064,47	Картометрический метод	2,50	-
4691	399002,61	2201102,66	Картометрический метод	2,50	-
4692	398984,53	2201299,06	Картометрический метод	2,50	-

Сведения о местоположении границ объекта

4693	398904,76	2201495,47	Картометрический метод	2,50	-
4694	398854,3	2201531,61	Картометрический метод	2,50	-
4695	398849,29	2201539,04	Картометрический метод	2,50	-
4696	398810,49	2201543,69	Картометрический метод	2,50	-
4697	398650,79	2201495,85	Картометрический метод	2,50	-
4698	398361,87	2201786,46	Картометрический метод	2,50	-
4699	398153,56	2201759,74	Картометрический метод	2,50	-
4700	398154,82	2201763,96	Картометрический метод	2,50	-
4701	398037,05	2201766,47	Картометрический метод	2,50	-
4702	397940,31	2201781,22	Картометрический метод	2,50	-
4703	397843,13	2201744,08	Картометрический метод	2,50	-
4704	397677,82	2201725,07	Картометрический метод	2,50	-
4705	397555,41	2201721,67	Картометрический метод	2,50	-
4706	397490,65	2201756,26	Картометрический метод	2,50	-
4707	397442,3	2201807,3	Картометрический метод	2,50	-
4708	397396,87	2201796,74	Картометрический метод	2,50	-
4709	397171,38	2201719,08	Картометрический метод	2,50	-
4710	397170,11	2201686,17	Картометрический метод	2,50	-
4711	397160,3	2201682,47	Картометрический метод	2,50	-
4712	397097,72	2200767,97	Картометрический метод	2,50	-
4713	397096,62	2200719,71	Картометрический метод	2,50	-
4714	397082,67	2200583	Картометрический метод	2,50	-
4715	397053,68	2200147,72	Картометрический метод	2,50	-
4716	397015,51	2199721,44	Картометрический метод	2,50	-
4717	397009,64	2199654,64	Картометрический метод	2,50	-
4718	396988,72	2198711,79	Картометрический метод	2,50	-
4719	396979,91	2198355,97	Картометрический метод	2,50	-
4720	396976,97	2197804,35	Картометрический метод	2,50	-
4721	397030,49	2197814,33	Картометрический метод	2,50	-
4722	397111,53	2197804,59	Картометрический метод	2,50	-
4723	397194,33	2197814,77	Картометрический метод	2,50	-
4724	397261,52	2197830,38	Картометрический метод	2,50	-
4725	397320,54	2197810,38	Картометрический метод	2,50	-
4726	397329,92	2197861,19	Картометрический метод	2,50	-
4727	397503,55	2197830,3	Картометрический метод	2,50	-
4728	397530,3	2197769,71	Картометрический метод	2,50	-
4729	397584,73	2197769,18	Картометрический метод	2,50	-
4730	397631,79	2197808,48	Картометрический метод	2,50	-
4731	397711,02	2197793,89	Картометрический метод	2,50	-
4732	398036,67	2198105,83	Картометрический метод	2,50	-
4733	398226,09	2198136,37	Картометрический метод	2,50	-
4734	398234,46	2198136,58	Картометрический метод	2,50	-
4735	398276,42	2198129,22	Картометрический метод	2,50	-
4736	398297,37	2198113,3	Картометрический метод	2,50	-
4621	398364,53	2198115,37	Картометрический метод	2,50	-
4737	402067,14	2198269,09	Картометрический метод	2,50	-
4738	402448,92	2198482,57	Картометрический метод	2,50	-
4739	402549,45	2198577,45	Картометрический метод	2,50	-
4740	402681,6	2198685,88	Картометрический метод	2,50	-
4741	402755,58	2198755,35	Картометрический метод	2,50	-

Сведения о местоположении границ объекта

4742	402832,39	2198805,05	Картометрический метод	2,50	-
4743	402946,01	2198878,57	Картометрический метод	2,50	-
4744	403069,03	2198951,32	Картометрический метод	2,50	-
4745	403212,48	2199046,77	Картометрический метод	2,50	-
4746	403273,51	2199087,37	Картометрический метод	2,50	-
4747	403294,93	2199120,75	Картометрический метод	2,50	-
4748	403298,32	2199136,56	Картометрический метод	2,50	-
4749	403270,08	2199206,59	Картометрический метод	2,50	-
4750	403241,84	2199276,62	Картометрический метод	2,50	-
4751	403235,07	2199325,76	Картометрический метод	2,50	-
4752	403219,57	2199372,87	Картометрический метод	2,50	-
4753	403222,08	2199411,6	Картометрический метод	2,50	-
4754	403232,82	2199448,89	Картометрический метод	2,50	-
4755	403042,48	2199727,3	Картометрический метод	2,50	-
4756	402875,31	2199995	Картометрический метод	2,50	-
4757	402795,12	2200109,08	Картометрический метод	2,50	-
4758	402810,93	2200128,85	Картометрический метод	2,50	-
4759	402820,9	2200152,12	Картометрический метод	2,50	-
4760	402850,5	2200227,29	Картометрический метод	2,50	-
4761	402905,34	2200350,97	Картометрический метод	2,50	-
4762	402922,2	2200386,06	Картометрический метод	2,50	-
4763	402947,64	2200431,42	Картометрический метод	2,50	-
4764	402975,75	2200468,84	Картометрический метод	2,50	-
4765	403013,31	2200523,17	Картометрический метод	2,50	-
4766	403038,09	2200564,08	Картометрический метод	2,50	-
4767	403053,78	2200611,72	Картометрический метод	2,50	-
4768	403048,7	2200644,48	Картометрический метод	2,50	-
4769	403081,45	2200874,9	Картометрический метод	2,50	-
4770	403110,25	2201031,34	Картометрический метод	2,50	-
4771	403119,86	2201122,83	Картометрический метод	2,50	-
4772	403131,72	2201174,79	Картометрический метод	2,50	-
4773	403123,89	2201227,5	Картометрический метод	2,50	-
4774	403104,61	2201268,54	Картометрический метод	2,50	-
4775	403075,24	2201315,98	Картометрический метод	2,50	-
4776	403066,77	2201360,59	Картометрический метод	2,50	-
4777	403065,15	2201405,98	Картометрический метод	2,50	-
4778	403008,7	2201392,02	Картометрический метод	2,50	-
4779	402975,36	2201459,1	Картометрический метод	2,50	-
4780	403055,76	2201486,68	Картометрический метод	2,50	-
4781	403051,15	2201546,65	Картометрический метод	2,50	-
4782	402996,74	2201531,72	Картометрический метод	2,50	-
4783	402966,24	2201502,91	Картометрический метод	2,50	-
4784	402928,98	2201483,64	Картометрический метод	2,50	-
4785	402895,64	2201485,97	Картометрический метод	2,50	-
4786	402875,43	2201487,38	Картометрический метод	2,50	-
4787	402858,94	2201481,73	Картометрический метод	2,50	-
4788	402848,49	2201472,13	Картометрический метод	2,50	-
4789	402840,58	2201455,76	Картометрический метод	2,50	-
4790	402813,19	2201441,92	Картометрический метод	2,50	-
4791	402799,55	2201435,03	Картометрический метод	2,50	-
4792	402788,25	2201424,74	Картометрический метод	2,50	-

Сведения о местоположении границ объекта

4793	402782,41	2201414,25	Картометрический метод	2,50	-
4794	402829,57	2201414,53	Картометрический метод	2,50	-
4795	402848,2	2201407,47	Картометрический метод	2,50	-
4796	402852,2	2201387,94	Картометрический метод	2,50	-
4797	402844,82	2201339,13	Картометрический метод	2,50	-
4798	402831,26	2201299,6	Картометрический метод	2,50	-
4799	402817,99	2201249,9	Картометрический метод	2,50	-
4800	402815,13	2201239,2	Картометрический метод	2,50	-
4801	402818,27	2201222,79	Картометрический метод	2,50	-
4802	402828,16	2201220,25	Картометрический метод	2,50	-
4803	402837,14	2201225,09	Картометрический метод	2,50	-
4804	402848,2	2201240,58	Картометрический метод	2,50	-
4805	402866,28	2201259,22	Картометрический метод	2,50	-
4806	402874,72	2201283,77	Картометрический метод	2,50	-
4807	402878,7	2201306,09	Картометрический метод	2,50	-
4808	402878,97	2201328,77	Картометрический метод	2,50	-
4809	402879,24	2201351,45	Картометрический метод	2,50	-
4810	402882,98	2201373,82	Картометрический метод	2,50	-
4811	402884,91	2201402,95	Картометрический метод	2,50	-
4812	402889,15	2201419,05	Картометрический метод	2,50	-
4813	402899,03	2201426,39	Картометрический метод	2,50	-
4814	402918,24	2201434,29	Картометрический метод	2,50	-
4815	402939	2201434,57	Картометрический метод	2,50	-
4816	402958,08	2201426,37	Картометрический метод	2,50	-
4817	402976,69	2201411,42	Картометрический метод	2,50	-
4818	402998,27	2201401,22	Картометрический метод	2,50	-
4819	403004,08	2201391,09	Картометрический метод	2,50	-
4820	402998,43	2201374,15	Картометрический метод	2,50	-
4821	402993,35	2201339,7	Картометрический метод	2,50	-
4822	402993,63	2201304,87	Картометрический метод	2,50	-
4823	402997,02	2201273,34	Картометрический метод	2,50	-
4824	402992,66	2201241,92	Картометрический метод	2,50	-
4825	402987,76	2201206,69	Картометрический метод	2,50	-
4826	402993,07	2201175,07	Картометрический метод	2,50	-
4827	402997,27	2201149,98	Картометрический метод	2,50	-
4828	403002,04	2201121,54	Картометрический метод	2,50	-
4829	403002,7	2201092,72	Картометрический метод	2,50	-
4830	402993,91	2201059,58	Картометрический метод	2,50	-
4831	402986,01	2200999,99	Картометрический метод	2,50	-
4832	402978,54	2200943,76	Картометрический метод	2,50	-
4833	402971,32	2200913,3	Картометрический метод	2,50	-
4834	402957,38	2200854,49	Картометрический метод	2,50	-
4835	402946,19	2200768,72	Картометрический метод	2,50	-
4836	402930,38	2200715,64	Картометрический метод	2,50	-
4837	402934,33	2200702,65	Картометрический метод	2,50	-
4838	402854,13	2200519,1	Картометрический метод	2,50	-
4839	402824,59	2200451,48	Картометрический метод	2,50	-
4840	402792,58	2200393,72	Картометрический метод	2,50	-
4841	402757,56	2200243,5	Картометрический метод	2,50	-
4842	402733,75	2200141,35	Картометрический метод	2,50	-
4843	402724,15	2200100,14	Картометрический метод	2,50	-

Сведения о местоположении границ объекта

4844	402721,73	2200057,9	Картометрический метод	2,50	-
4845	402612,98	2199982,01	Картометрический метод	2,50	-
4846	402105,26	2199640,05	Картометрический метод	2,50	-
4847	402067,42	2199598,82	Картометрический метод	2,50	-
4848	402035,8	2199593,17	Картометрический метод	2,50	-
4849	401942,05	2199536,7	Картометрический метод	2,50	-
4850	401933,01	2199520,32	Картометрический метод	2,50	-
4851	401961,25	2199479,66	Картометрический метод	2,50	-
4852	401946	2199454,24	Картометрический метод	2,50	-
4853	401938,72	2199442,12	Картометрический метод	2,50	-
4854	401925,1	2199438,33	Картометрический метод	2,50	-
4855	401887,26	2199459,89	Картометрический метод	2,50	-
4856	401835,31	2199472,88	Картометрический метод	2,50	-
4857	401764,71	2199481,91	Картометрический метод	2,50	-
4858	401687,9	2199498,29	Картометрический метод	2,50	-
4859	401649,5	2199463,28	Картометрический метод	2,50	-
4860	401630,3	2199471,18	Картометрический метод	2,50	-
4861	401562,53	2199416,4	Картометрический метод	2,50	-
4862	401474,99	2199337,9	Картометрический метод	2,50	-
4863	401411,73	2199272,39	Картометрический метод	2,50	-
4864	401360,54	2199197,07	Картометрический метод	2,50	-
4865	401309,35	2199121,76	Картометрический метод	2,50	-
4866	401304,99	2199104,65	Картометрический метод	2,50	-
4867	400948,88	2198707,65	Картометрический метод	2,50	-
4868	400939,66	2198752,91	Картометрический метод	2,50	-
4869	400899,24	2198752,91	Картометрический метод	2,50	-
4870	400899,24	2198726,99	Картометрический метод	2,50	-
4871	400885,62	2198663,72	Картометрический метод	2,50	-
4872	400854,86	2198584,19	Картометрический метод	2,50	-
4873	400882,89	2198573,35	Картометрический метод	2,50	-
4874	400890,01	2198560,03	Картометрический метод	2,50	-
4875	400873,75	2198532,35	Картометрический метод	2,50	-
4876	400863,8	2198515,41	Картометрический метод	2,50	-
4877	400862,33	2198498,52	Картометрический метод	2,50	-
4878	400867,16	2198476,99	Картометрический метод	2,50	-
4879	400864,53	2198444,92	Картометрический метод	2,50	-
4880	400868,04	2198419,43	Картометрический метод	2,50	-
4881	400869,21	2198410,93	Картометрический метод	2,50	-
4882	400866,28	2198378,13	Картометрический метод	2,50	-
4883	400820,51	2198382,03	Картометрический метод	2,50	-
4884	400828,76	2198216,58	Картометрический метод	2,50	-
4885	400832,09	2198149,86	Картометрический метод	2,50	-
4886	400832,09	2198123,81	Картометрический метод	2,50	-
4887	400819,52	2198037,79	Картометрический метод	2,50	-
4888	400805,14	2197939,4	Картометрический метод	2,50	-
4889	400805,14	2197788,93	Картометрический метод	2,50	-
4890	400868,87	2197784,16	Картометрический метод	2,50	-
4891	400886,97	2197816,7	Картометрический метод	2,50	-
4892	400958,59	2197879,98	Картометрический метод	2,50	-
4893	401094,57	2198008,67	Картометрический метод	2,50	-
4894	401080,12	2198028,74	Картометрический метод	2,50	-

Сведения о местоположении границ объекта

4895	401081,65	2198033,67	Картометрический метод	2,50	-
4896	401058,43	2198058,87	Картометрический метод	2,50	-
4897	400894,4	2198365,83	Картометрический метод	2,50	-
4898	400933,51	2198369,35	Картометрический метод	2,50	-
4899	401109,66	2198069,15	Картометрический метод	2,50	-
4900	401142,54	2198069,15	Картометрический метод	2,50	-
4901	401158,59	2198090,01	Картометрический метод	2,50	-
4902	401152,48	2198112,19	Картометрический метод	2,50	-
4903	401136,8	2198150,8	Картометрический метод	2,50	-
4904	401241,55	2198214,26	Картометрический метод	2,50	-
4905	401275,53	2198234,85	Картометрический метод	2,50	-
4906	401297,3	2198278,18	Картометрический метод	2,50	-
4907	401293,34	2198282,79	Картометрический метод	2,50	-
4908	401264,35	2198304,76	Картометрический метод	2,50	-
4909	401147,48	2198356,6	Картометрический метод	2,50	-
4910	401134,1	2198362,54	Картометрический метод	2,50	-
4911	401116,72	2198446,23	Картометрический метод	2,50	-
4912	401150,11	2198441,84	Картометрический метод	2,50	-
4913	401153,35	2198466,48	Картометрический метод	2,50	-
4914	401143,08	2198495,44	Картометрический метод	2,50	-
4915	401087,72	2198579,8	Картометрический метод	2,50	-
4916	401097,99	2198607,03	Картометрический метод	2,50	-
4917	401105,95	2198635,88	Картометрический метод	2,50	-
4918	401125,33	2198660,35	Картометрический метод	2,50	-
4919	401309,88	2198829,86	Картометрический метод	2,50	-
4920	401337,22	2198849	Картометрический метод	2,50	-
4921	401352,25	2198847,63	Картометрический метод	2,50	-
4922	401364,56	2198836,69	Картометрический метод	2,50	-
4923	401387,8	2198807,98	Картометрический метод	2,50	-
4924	401400,1	2198784,75	Картометрический метод	2,50	-
4925	401431,54	2198742,37	Картометрический метод	2,50	-
4926	401453,42	2198721,87	Картометрический метод	2,50	-
4927	401517,67	2198674,02	Картометрический метод	2,50	-
4928	401538,17	2198660,35	Картометрический метод	2,50	-
4929	401555,94	2198654,88	Картометрический метод	2,50	-
4930	401568,25	2198652,15	Картометрический метод	2,50	-
4931	401591,49	2198668,55	Картометрический метод	2,50	-
4932	401632,5	2198697,26	Картометрический метод	2,50	-
4933	401662,57	2198715,03	Картометрический метод	2,50	-
4934	401699,48	2198721,87	Картометрический метод	2,50	-
4935	401722,72	2198723,23	Картометрический метод	2,50	-
4936	401741,86	2198720,5	Картометрический метод	2,50	-
4937	401790,75	2198752,82	Картометрический метод	2,50	-
4938	401830,73	2198681,17	Картометрический метод	2,50	-
4939	401946,49	2198473,72	Картометрический метод	2,50	-
4940	402064,6	2198282,93	Картометрический метод	2,50	-
4737	402067,14	2198269,09	Картометрический метод	2,50	-
4941	400592,42	2200081,51	Картометрический метод	2,50	-
4942	400603,77	2200103,45	Картометрический метод	2,50	-
4943	400643,71	2200160,83	Картометрический метод	2,50	-

Сведения о местоположении границ объекта

4944	400693,1	2200212,93	Картометрический метод	2,50	-
4945	400764,14	2200279,17	Картометрический метод	2,50	-
4946	400811,84	2200313,56	Картометрический метод	2,50	-
4947	400872,48	2200342,46	Картометрический метод	2,50	-
4948	400863,24	2200399,84	Картометрический метод	2,50	-
4949	400731,68	2200348,36	Картометрический метод	2,50	-
4950	400559,33	2200143,73	Картометрический метод	2,50	-
4951	400496,28	2200074,54	Картометрический метод	2,50	-
4952	400286,53	2199970,32	Картометрический метод	2,50	-
4953	400070,91	2199904,49	Картометрический метод	2,50	-
4954	400070,49	2199880,87	Картометрический метод	2,50	-
4955	400085,72	2199861,88	Картометрический метод	2,50	-
4956	400252,8	2199898,18	Картометрический метод	2,50	-
4957	400267,51	2199898,6	Картометрический метод	2,50	-
4958	400284,32	2199888,06	Картометрический метод	2,50	-
4959	400294,82	2199866,33	Картометрический метод	2,50	-
4960	400304,28	2199826,89	Картометрический метод	2,50	-
4961	400308,06	2199799,25	Картометрический метод	2,50	-
4962	400310,37	2199791,24	Картометрический метод	2,50	-
4963	400313,31	2199790,39	Картометрический метод	2,50	-
4964	400332,44	2199804,32	Картометрический метод	2,50	-
4965	400332,86	2199869,5	Картометрический метод	2,50	-
4966	400337,7	2199890,38	Картометрический метод	2,50	-
4967	400349,89	2199915,91	Картометрический метод	2,50	-
4968	400377,42	2199937,85	Картометрический метод	2,50	-
4969	400459,39	2199988,9	Картометрический метод	2,50	-
4970	400540,09	2200030,88	Картометрический метод	2,50	-
4971	400564,68	2200049,02	Картометрический метод	2,50	-
4941	400592,42	2200081,51	Картометрический метод	2,50	-
4972	402817,59	2201569,48	Картометрический метод	2,50	-
4973	402824,94	2201581,17	Картометрический метод	2,50	-
4974	402858,5	2201591,95	Картометрический метод	2,50	-
4975	402940,51	2201619	Картометрический метод	2,50	-
4976	402946,16	2201610,96	Картометрический метод	2,50	-
4977	403002,67	2201645,35	Картометрический метод	2,50	-
4978	402988,92	2201680,9	Картометрический метод	2,50	-
4979	402968,93	2201707,86	Картометрический метод	2,50	-
4980	402947,36	2201696,73	Картометрический метод	2,50	-
4981	402930,4	2201730,62	Картометрический метод	2,50	-
4982	402999,41	2201771,04	Картометрический метод	2,50	-
4983	403042,9	2201686,98	Картометрический метод	2,50	-
4984	403074,4	2201704,1	Картометрический метод	2,50	-
4985	403028,92	2201788,63	Картометрический метод	2,50	-
4986	403039,21	2201794,67	Картометрический метод	2,50	-
4987	403063,69	2201795,18	Картометрический метод	2,50	-
4988	403080,47	2201785,25	Картометрический метод	2,50	-
4989	403117,11	2201730,98	Картометрический метод	2,50	-
4990	403175,33	2201755,12	Картометрический метод	2,50	-
4991	403253,91	2201807,85	Картометрический метод	2,50	-
4992	403248,43	2201821,89	Картометрический метод	2,50	-

Сведения о местоположении границ объекта

4993	403291,75	2201851,51	Картометрический метод	2,50	-
4994	403326,68	2201862,3	Картометрический метод	2,50	-
4995	403342,77	2201842,95	Картометрический метод	2,50	-
4996	403386,09	2201869,66	Картометрический метод	2,50	-
4997	403350,3	2201918,45	Картометрический метод	2,50	-
4998	403390,09	2201941,48	Картометрический метод	2,50	-
4999	403411,3	2201915,53	Картометрический метод	2,50	-
5000	403444,23	2201941,62	Картометрический метод	2,50	-
5001	403420,67	2201990,88	Картометрический метод	2,50	-
5002	403433,68	2201999,44	Картометрический метод	2,50	-
5003	403445,84	2201983,86	Картометрический метод	2,50	-
5004	403474,6	2202000,3	Картометрический метод	2,50	-
5005	403481,52	2201990,5	Картометрический метод	2,50	-
5006	403483,85	2201991,98	Картометрический метод	2,50	-
5007	403510,61	2202012,56	Картометрический метод	2,50	-
5008	403534,42	2202031,02	Картометрический метод	2,50	-
5009	403481,11	2202071,52	Картометрический метод	2,50	-
5010	403521	2202087,78	Картометрический метод	2,50	-
5011	403576,99	2202023,58	Картометрический метод	2,50	-
5012	403638,62	2202078,71	Картометрический метод	2,50	-
5013	403596	2202134,36	Картометрический метод	2,50	-
5014	403614,49	2202151,65	Картометрический метод	2,50	-
5015	403665,51	2202080,42	Картометрический метод	2,50	-
5016	403694,27	2202105,07	Картометрический метод	2,50	-
5017	403686,57	2202115,69	Картометрический метод	2,50	-
5018	403777,65	2202173,39	Картометрический метод	2,50	-
5019	403748,73	2202214,94	Картометрический метод	2,50	-
5020	403742,38	2202224,06	Картометрический метод	2,50	-
5021	403761,72	2202225,18	Картометрический метод	2,50	-
5022	403774,91	2202225,95	Картометрический метод	2,50	-
5023	403805,73	2202235,88	Картометрический метод	2,50	-
5024	403852,3	2202223,04	Картометрический метод	2,50	-
5025	403908,8	2202264,65	Картометрический метод	2,50	-
5026	403862,06	2202335,87	Картометрический метод	2,50	-
5027	403896,98	2202362,06	Картометрический метод	2,50	-
5028	403925,92	2202321,14	Картометрический метод	2,50	-
5029	403991,49	2202366,34	Картометрический метод	2,50	-
5030	404020,63	2202326,51	Картометрический метод	2,50	-
5031	404050,16	2202349,49	Картометрический метод	2,50	-
5032	404047,06	2202356,64	Картометрический метод	2,50	-
5033	404002,69	2202419,7	Картометрический метод	2,50	-
5034	404031,73	2202442,53	Картометрический метод	2,50	-
5035	404080,18	2202373,02	Картометрический метод	2,50	-
5036	404166,3	2202445,62	Картометрический метод	2,50	-
5037	404171,57	2202437,57	Картометрический метод	2,50	-
5038	404221,25	2202476,61	Картометрический метод	2,50	-
5039	404171,6	2202548,51	Картометрический метод	2,50	-
5040	404221,88	2202583,96	Картометрический метод	2,50	-
5041	404269,72	2202520,54	Картометрический метод	2,50	-
5042	404345,56	2202571,63	Картометрический метод	2,50	-
5043	404324,33	2202600,39	Картометрический метод	2,50	-

Сведения о местоположении границ объекта

5044	404368,85	2202626,42	Картометрический метод	2,50	-
5045	404338,36	2202664,77	Картометрический метод	2,50	-
5046	404408,01	2202713,13	Картометрический метод	2,50	-
5047	404425,98	2202691,39	Картометрический метод	2,50	-
5048	404489,5	2202734,02	Картометрический метод	2,50	-
5049	404476,98	2202755,26	Картометрический метод	2,50	-
5050	404507,72	2202767,97	Картометрический метод	2,50	-
5051	404567,1	2202744,39	Картометрический метод	2,50	-
5052	404589,81	2202715,57	Картометрический метод	2,50	-
5053	404604,66	2202667,53	Картометрический метод	2,50	-
5054	404628,24	2202639,59	Картометрический метод	2,50	-
5055	404606,4	2202613,39	Картометрический метод	2,50	-
5056	404557,32	2202611,1	Картометрический метод	2,50	-
5057	404456,34	2202660,21	Картометрический метод	2,50	-
5058	404424,97	2202666,11	Картометрический метод	2,50	-
5059	404392,62	2202654,32	Картометрический метод	2,50	-
5060	404393,11	2202644,87	Картометрический метод	2,50	-
5061	404416,15	2202646,46	Картометрический метод	2,50	-
5062	404452,42	2202638,6	Картометрический метод	2,50	-
5063	404493,6	2202602,26	Картометрический метод	2,50	-
5064	404528,89	2202588,5	Картометрический метод	2,50	-
5065	404593,4	2202588,1	Картометрический метод	2,50	-
5066	404566,23	2202535,22	Картометрический метод	2,50	-
5067	404559,24	2202486,32	Картометрический метод	2,50	-
5068	404528,58	2202442,22	Картометрический метод	2,50	-
5069	404460,22	2202390,37	Картометрический метод	2,50	-
5070	404425,81	2202381,88	Картометрический метод	2,50	-
5071	404351,32	2202371,51	Картометрический метод	2,50	-
5072	404291,45	2202351,24	Картометрический метод	2,50	-
5073	404291,62	2202350,72	Картометрический метод	2,50	-
5074	404292,84	2202351,29	Картометрический метод	2,50	-
5075	404317,89	2202344,11	Картометрический метод	2,50	-
5076	404343,55	2202347,09	Картометрический метод	2,50	-
5077	404427,98	2202357,78	Картометрический метод	2,50	-
5078	404465,82	2202367,32	Картометрический метод	2,50	-
5079	404479,22	2202377,83	Картометрический метод	2,50	-
5080	404553,58	2202428,55	Картометрический метод	2,50	-
5081	404564,09	2202431,17	Картометрический метод	2,50	-
5082	404576,09	2202423,11	Картометрический метод	2,50	-
5083	404583,1	2202409,89	Картометрический метод	2,50	-
5084	404589,14	2202382,39	Картометрический метод	2,50	-
5085	404590,29	2202357,67	Картометрический метод	2,50	-
5086	404602,49	2202325,03	Картометрический метод	2,50	-
5087	404601,18	2202332,14	Картометрический метод	2,50	-
5088	404594,11	2202355,95	Картометрический метод	2,50	-
5089	404593,64	2202374,1	Картометрический метод	2,50	-
5090	404596,47	2202391,31	Картометрический метод	2,50	-
5091	404575,25	2202430,2	Картометрический метод	2,50	-
5092	404575,02	2202441,28	Картометрический метод	2,50	-
5093	404630,22	2202458,67	Картометрический метод	2,50	-
5094	404644,76	2202470,94	Картометрический метод	2,50	-

Сведения о местоположении границ объекта

5095	404695,12	2202541,09	Картометрический метод	2,50	-
5096	404710,36	2202557,21	Картометрический метод	2,50	-
5097	404729,54	2202574,96	Картометрический метод	2,50	-
5098	404742,45	2202579,41	Картометрический метод	2,50	-
5099	404748,23	2202581,4	Картометрический метод	2,50	-
5100	404754,87	2202583,69	Картометрический метод	2,50	-
5101	404767,97	2202570,59	Картометрический метод	2,50	-
5102	404828,23	2202508,59	Картометрический метод	2,50	-
5103	404829,64	2202520,63	Картометрический метод	2,50	-
5104	404823,87	2202532,51	Картометрический метод	2,50	-
5105	404800,1	2202565,52	Картометрический метод	2,50	-
5106	404785,79	2202582,41	Картометрический метод	2,50	-
5107	404747,88	2202614,26	Картометрический метод	2,50	-
5108	404749,41	2202627,48	Картометрический метод	2,50	-
5109	404764,24	2202634,66	Картометрический метод	2,50	-
5110	404778,82	2202635,65	Картометрический метод	2,50	-
5111	404779,07	2202676,01	Картометрический метод	2,50	-
5112	404759,3	2202716,12	Картометрический метод	2,50	-
5113	404744,22	2202727,02	Картометрический метод	2,50	-
5114	404726,53	2202727,97	Картометрический метод	2,50	-
5115	404720,42	2202728,29	Картометрический метод	2,50	-
5116	404716,55	2202728,5	Картометрический метод	2,50	-
5117	404689,36	2202717,61	Картометрический метод	2,50	-
5118	404662,67	2202688,89	Картометрический метод	2,50	-
5119	404650,07	2202688,49	Картометрический метод	2,50	-
5120	404629,98	2202707,71	Картометрический метод	2,50	-
5121	404584,57	2202770,59	Картометрический метод	2,50	-
5122	404533,92	2202797,66	Картометрический метод	2,50	-
5123	404509,46	2202839,14	Картометрический метод	2,50	-
5124	404458,81	2202887,17	Картометрический метод	2,50	-
5125	404423,88	2202908,13	Картометрический метод	2,50	-
5126	404406,41	2202944,81	Картометрический метод	2,50	-
5127	404396,81	2202892,41	Картометрический метод	2,50	-
5128	404429,99	2202866,21	Картометрический метод	2,50	-
5129	404492,87	2202810,76	Картометрический метод	2,50	-
5130	404472,47	2202762,91	Картометрический метод	2,50	-
5131	404436,6	2202823,74	Картометрический метод	2,50	-
5132	404377,97	2202785,99	Картометрический метод	2,50	-
5133	404369,14	2202775,63	Картометрический метод	2,50	-
5134	404397	2202726,91	Картометрический метод	2,50	-
5135	404394,95	2202725,51	Картометрический метод	2,50	-
5136	404388,76	2202721,27	Картометрический метод	2,50	-
5137	404316,97	2202672,13	Картометрический метод	2,50	-
5138	404281,7	2202722,98	Картометрический метод	2,50	-
5139	404241,04	2202693,36	Картометрический метод	2,50	-
5140	404206,62	2202722,98	Картометрический метод	2,50	-
5141	404100,12	2202654,32	Картометрический метод	2,50	-
5142	403970,17	2202566,84	Картометрический метод	2,50	-
5143	403847,42	2202486,2	Картометрический метод	2,50	-
5144	403686,82	2202378,16	Картометрический метод	2,50	-
5145	403597,27	2202317,89	Картометрический метод	2,50	-

Сведения о местоположении границ объекта

5146	403387,2	2202176,47	Картометрический метод	2,50	-
5147	403352,1	2202154,21	Картометрический метод	2,50	-
5148	403236,71	2202075,28	Картометрический метод	2,50	-
5149	403104,36	2201986,59	Картометрический метод	2,50	-
5150	402990,16	2201907,84	Картометрический метод	2,50	-
5151	402961,91	2201891,58	Картометрический метод	2,50	-
5152	402938,29	2201877,02	Картометрический метод	2,50	-
5153	402900,62	2201854,08	Картометрический метод	2,50	-
5154	402846,51	2201833,36	Картометрический метод	2,50	-
5155	402667,42	2201782,34	Картометрический метод	2,50	-
5156	402644,65	2201776,18	Картометрический метод	2,50	-
5157	402376,88	2201697,42	Картометрический метод	2,50	-
5158	402174,16	2201639,21	Картометрический метод	2,50	-
5159	402026,06	2201601,37	Картометрический метод	2,50	-
5160	401925,39	2201577,57	Картометрический метод	2,50	-
5161	401853,48	2201558,74	Картометрический метод	2,50	-
5162	401772,16	2201533,22	Картометрический метод	2,50	-
5163	401720,11	2201509,6	Картометрический метод	2,50	-
5164	401649,4	2201467,14	Картометрический метод	2,50	-
5165	401488,12	2201372,12	Картометрический метод	2,50	-
5166	401332,66	2201285,83	Картометрический метод	2,50	-
5167	401198,26	2201212,21	Картометрический метод	2,50	-
5168	401158,79	2201185,83	Картометрический метод	2,50	-
5169	401148,69	2201178,81	Картометрический метод	2,50	-
5170	401069,59	2201122,15	Картометрический метод	2,50	-
5171	400799,76	2200932,1	Картометрический метод	2,50	-
5172	400733,84	2200865,16	Картометрический метод	2,50	-
5173	400610,4	2200748,22	Картометрический метод	2,50	-
5174	400464,19	2200606,12	Картометрический метод	2,50	-
5175	400429,43	2200562,46	Картометрический метод	2,50	-
5176	400394,76	2200511,73	Картометрический метод	2,50	-
5177	400342,62	2200421,38	Картометрический метод	2,50	-
5178	400300,14	2200340,75	Картометрический метод	2,50	-
5179	400281,84	2200282,01	Картометрический метод	2,50	-
5180	400260,96	2200203,26	Картометрический метод	2,50	-
5181	400270,97	2200194,69	Картометрический метод	2,50	-
5182	400388,08	2200333,37	Картометрический метод	2,50	-
5183	400438,42	2200283,04	Картометрический метод	2,50	-
5184	400453,28	2200301,69	Картометрический метод	2,50	-
5185	400469,24	2200286,46	Картометрический метод	2,50	-
5186	400557,6	2200380,44	Картометрический метод	2,50	-
5187	400498	2200437,3	Картометрический метод	2,50	-
5188	400540,63	2200477,88	Картометрический метод	2,50	-
5189	400598,16	2200423,77	Картометрический метод	2,50	-
5190	400617,9	2200445,4	Картометрический метод	2,50	-
5191	400639,16	2200425,66	Картометрический метод	2,50	-
5192	400669,64	2200460,76	Картометрический метод	2,50	-
5193	400594,99	2200540,37	Картометрический метод	2,50	-
5194	400637,45	2200581,12	Картометрический метод	2,50	-
5195	400705,17	2200514,17	Картометрический метод	2,50	-
5196	400791,73	2200598,83	Картометрический метод	2,50	-

Сведения о местоположении границ объекта

5197	400931,85	2200737,95	Картометрический метод	2,50	-
5198	400922,6	2200750,96	Картометрический метод	2,50	-
5199	401043,46	2200854,4	Картометрический метод	2,50	-
5200	401080,63	2200870,98	Картометрический метод	2,50	-
5201	401104,95	2200871,66	Картометрический метод	2,50	-
5202	401259,72	2200985,01	Картометрический метод	2,50	-
5203	401222,23	2201052,29	Картометрический метод	2,50	-
5204	401274,39	2201084,07	Картометрический метод	2,50	-
5205	401283,17	2201071,76	Картометрический метод	2,50	-
5206	401321,49	2201018,04	Картометрический метод	2,50	-
5207	401347,07	2201035,33	Картометрический метод	2,50	-
5208	401307,69	2201088,51	Картометрический метод	2,50	-
5209	401299,6	2201099,43	Картометрический метод	2,50	-
5210	401366,39	2201140,12	Картометрический метод	2,50	-
5211	401404,22	2201076,26	Картометрический метод	2,50	-
5212	401462,09	2201109,47	Картометрический метод	2,50	-
5213	401423,4	2201177,79	Картометрический метод	2,50	-
5214	401472,88	2201206,73	Картометрический метод	2,50	-
5215	401517,05	2201145,78	Картометрический метод	2,50	-
5216	401530,32	2201144,66	Картометрический метод	2,50	-
5217	401568,44	2201163,23	Картометрический метод	2,50	-
5218	401606,68	2201181,86	Картометрический метод	2,50	-
5219	401669,6	2201220,76	Картометрический метод	2,50	-
5220	401676,11	2201213,23	Картометрический метод	2,50	-
5221	401756,09	2201266,45	Картометрический метод	2,50	-
5222	401861,36	2201318,7	Картометрический метод	2,50	-
5223	401853,14	2201334,62	Картометрический метод	2,50	-
5224	401899,2	2201362,7	Картометрический метод	2,50	-
5225	401866,5	2201426,39	Картометрический метод	2,50	-
5226	401915,76	2201448,27	Картометрический метод	2,50	-
5227	401971,45	2201471,08	Картометрический метод	2,50	-
5228	402025,64	2201367,74	Картометрический метод	2,50	-
5229	402048,67	2201376,05	Картометрический метод	2,50	-
5230	402102,08	2201405,67	Картометрический метод	2,50	-
5231	402099,34	2201422,96	Картометрический метод	2,50	-
5232	402115,61	2201428,79	Картометрический метод	2,50	-
5233	402125,37	2201408,41	Картометрический метод	2,50	-
5234	402158,93	2201420,4	Картометрический метод	2,50	-
5235	402254,81	2201451,56	Картометрический метод	2,50	-
5236	402273,98	2201455,33	Картометрический метод	2,50	-
5237	402322,95	2201473,99	Картометрический метод	2,50	-
5238	402341,95	2201482,89	Картометрический метод	2,50	-
5239	402311,82	2201546,41	Картометрический метод	2,50	-
5240	402325,34	2201549,49	Картометрический метод	2,50	-
5241	402380,3	2201450,87	Картометрический метод	2,50	-
5242	402536,11	2201514,74	Картометрический метод	2,50	-
5243	402540,98	2201504,36	Картометрический метод	2,50	-
5244	402585,25	2201509,94	Картометрический метод	2,50	-
5245	402593,29	2201500,35	Картометрический метод	2,50	-
5246	402671,37	2201532,37	Картометрический метод	2,50	-
5247	402640,2	2201623,97	Картометрический метод	2,50	-

Сведения о местоположении границ объекта

5248	402700,64	2201642,8	Картометрический метод	2,50	-
5249	402745,33	2201539,22	Картометрический метод	2,50	-
5250	402772,21	2201549,32	Картометрический метод	2,50	-
4972	402817,59	2201569,48	Картометрический метод	2,50	-
5251	404037,58	2199340,68	Картометрический метод	2,50	-
5252	403907,98	2199746,1	Картометрический метод	2,50	-
5253	403894,04	2199780,96	Картометрический метод	2,50	-
5254	403872,58	2199920,54	Картометрический метод	2,50	-
5255	403470,92	2200243,94	Картометрический метод	2,50	-
5256	403437,76	2200202,75	Картометрический метод	2,50	-
5257	403381,35	2200153,42	Картометрический метод	2,50	-
5258	403337,82	2200115,36	Картометрический метод	2,50	-
5259	403324,78	2200055,37	Картометрический метод	2,50	-
5260	403339,87	2199941,28	Картометрический метод	2,50	-
5261	403338,92	2199850,77	Картометрический метод	2,50	-
5262	403363,44	2199807,39	Картометрический метод	2,50	-
5263	403429,44	2199715,94	Картометрический метод	2,50	-
5264	403546,35	2199582,99	Картометрический метод	2,50	-
5265	403587,95	2199535,69	Картометрический метод	2,50	-
5266	403600,1	2199504,73	Картометрический метод	2,50	-
5267	403584,07	2199480,22	Картометрический метод	2,50	-
5268	403453,95	2199326,53	Картометрический метод	2,50	-
5269	403404,92	2199286,93	Картометрический метод	2,50	-
5270	403393,97	2199300,5	Картометрический метод	2,50	-
5271	403370,98	2199317,1	Картометрический метод	2,50	-
5272	403354,95	2199319,46	Картометрический метод	2,50	-
5273	403333,26	2199309,56	Картометрический метод	2,50	-
5274	403288,48	2199265,25	Картометрический метод	2,50	-
5275	403302,62	2199232,25	Картометрический метод	2,50	-
5276	403359,36	2199099,85	Картометрический метод	2,50	-
5277	403411,52	2199022,93	Картометрический метод	2,50	-
5251	404037,58	2199340,68	Картометрический метод	2,50	-
5278	405467,39	2203065,98	Картометрический метод	2,50	-
5279	405445,36	2203160,3	Картометрический метод	2,50	-
5280	405436,89	2203227,5	Картометрический метод	2,50	-
5281	405428,42	2203382,25	Картометрический метод	2,50	-
5282	405409,78	2203399,19	Картометрический метод	2,50	-
5283	405401,87	2203434,21	Картометрический метод	2,50	-
5284	405399,62	2203463,57	Картометрический метод	2,50	-
5285	405409,5	2203467,81	Картометрический метод	2,50	-
5286	405417,41	2203467,53	Картометрический метод	2,50	-
5287	405430,39	2203451,43	Картометрический метод	2,50	-
5288	405429,83	2203494,35	Картометрический метод	2,50	-
5289	405423,05	2203552,24	Картометрический метод	2,50	-
5290	405402,72	2203645,71	Картометрический метод	2,50	-
5291	405336,33	2203950,93	Картометрический метод	2,50	-
5292	405326,94	2203948,89	Картометрический метод	2,50	-
5293	405326,87	2203948,63	Картометрический метод	2,50	-
5294	405302,4	2203942,67	Картометрический метод	2,50	-

Сведения о местоположении границ объекта

5295	405308,28	2203919,09	Картометрический метод	2,50	-
5296	405281,58	2203911,71	Картометрический метод	2,50	-
5297	405244,59	2203893,36	Картометрический метод	2,50	-
5298	405232,15	2203887,19	Картометрический метод	2,50	-
5299	405226,34	2203872,87	Картометрический метод	2,50	-
5300	405209,01	2203869,07	Картометрический метод	2,50	-
5301	405195,74	2203857,21	Картометрический метод	2,50	-
5302	405181,62	2203858,62	Картометрический метод	2,50	-
5303	405168,63	2203853,82	Картометрический метод	2,50	-
5304	405162,4	2203845,79	Картометрический метод	2,50	-
5305	405161,84	2203845,65	Картометрический метод	2,50	-
5306	405153,94	2203834,9	Картометрический метод	2,50	-
5307	405131,92	2203825,87	Картометрический метод	2,50	-
5308	405095,21	2203817,4	Картометрический метод	2,50	-
5309	405075,16	2203794,52	Картометрический метод	2,50	-
5310	405042,69	2203792,26	Картометрический метод	2,50	-
5311	405031,67	2203788,03	Картометрический метод	2,50	-
5312	405010,49	2203766,57	Картометрический метод	2,50	-
5313	405014,73	2203756,12	Картометрический метод	2,50	-
5314	405048,33	2203725,91	Картометрический метод	2,50	-
5315	405091,82	2203694,84	Картометрический метод	2,50	-
5316	405109,27	2203650,91	Картометрический метод	2,50	-
5317	405056,33	2203674,49	Картометрический метод	2,50	-
5318	404995,25	2203693,71	Картометрический метод	2,50	-
5319	404970,68	2203703,88	Картометрический метод	2,50	-
5320	404869,87	2203718,56	Картометрический метод	2,50	-
5321	404850,1	2203712,07	Картометрический метод	2,50	-
5322	404841,91	2203694,56	Картометрический метод	2,50	-
5323	404835,98	2203674,79	Картометрический метод	2,50	-
5324	404824,69	2203663,22	Картометрический метод	2,50	-
5325	404809,72	2203665,19	Картометрический метод	2,50	-
5326	404780,64	2203684,11	Картометрический метод	2,50	-
5327	404768,21	2203688,07	Картометрический метод	2,50	-
5328	404607,54	2203616,91	Картометрический метод	2,50	-
5329	404598,5	2203601,09	Картометрический метод	2,50	-
5330	404591,9	2203512,29	Картометрический метод	2,50	-
5331	404592,93	2203512,19	Картометрический метод	2,50	-
5332	404592,74	2203510,2	Картометрический метод	2,50	-
5333	404591,76	2203510,29	Картометрический метод	2,50	-
5334	404591,16	2203502,26	Картометрический метод	2,50	-
5335	404587,16	2203448,36	Картометрический метод	2,50	-
5336	404589,75	2203405,69	Картометрический метод	2,50	-
5337	404593,7	2203392,98	Картометрический метод	2,50	-
5338	404595,16	2203388,29	Картометрический метод	2,50	-
5339	404595,21	2203391,07	Картометрический метод	2,50	-
5340	404603,08	2203388,14	Картометрический метод	2,50	-
5341	404621,6	2203370,85	Картометрический метод	2,50	-
5342	404674,46	2203320,53	Картометрический метод	2,50	-
5343	404727,71	2203261,96	Картометрический метод	2,50	-
5344	405016,59	2202966,25	Картометрический метод	2,50	-
5345	405009,03	2202960,87	Картометрический метод	2,50	-

Сведения о местоположении границ объекта

5346	405009,37	2202960,37	Картометрический метод	2,50	-
5347	405049,15	2202987,63	Картометрический метод	2,50	-
5348	405086,72	2202994,21	Картометрический метод	2,50	-
5349	405121,03	2202989,3	Картометрический метод	2,50	-
5350	405188,92	2202955,49	Картометрический метод	2,50	-
5351	405179,02	2202944,28	Картометрический метод	2,50	-
5352	405131,07	2202925,36	Картометрический метод	2,50	-
5353	405082,78	2202902,48	Картометрический метод	2,50	-
5354	405049,18	2202880,74	Картометрический метод	2,50	-
5355	405022,35	2202853,07	Картометрический метод	2,50	-
5356	405007,67	2202832,17	Картометрический метод	2,50	-
5357	404980,84	2202819,18	Картометрический метод	2,50	-
5358	404946,11	2202798,29	Картометрический метод	2,50	-
5359	404918,72	2202796,03	Картометрический метод	2,50	-
5360	404906,01	2202788,68	Картометрический метод	2,50	-
5361	404894,72	2202778,24	Картометрический метод	2,50	-
5362	404877,49	2202779,93	Картометрический метод	2,50	-
5363	404847	2202793,77	Картометрический метод	2,50	-
5364	404835,98	2202792,36	Картометрический метод	2,50	-
5365	404827,23	2202784,45	Картометрический метод	2,50	-
5366	404813,96	2202765,81	Картометрический метод	2,50	-
5367	404798,71	2202755,08	Картометрический метод	2,50	-
5368	404780,29	2202742,12	Картометрический метод	2,50	-
5369	404775,84	2202733,9	Картометрический метод	2,50	-
5370	404778,66	2202716,96	Картометрический метод	2,50	-
5371	404786,85	2202698,04	Картометрический метод	2,50	-
5372	404783,74	2202675,17	Картометрический метод	2,50	-
5373	404790,24	2202663,31	Картометрический метод	2,50	-
5374	404805,2	2202689	Картометрический метод	2,50	-
5375	404813,96	2202712,16	Картометрический метод	2,50	-
5376	404836,55	2202737,57	Картометрический метод	2,50	-
5377	404898,67	2202763,55	Картометрический метод	2,50	-
5378	404995,81	2202794,33	Картометрический метод	2,50	-
5379	405032,8	2202817,2	Картометрический метод	2,50	-
5380	405071,77	2202856,46	Картометрический метод	2,50	-
5381	405091,26	2202871,42	Картометрический метод	2,50	-
5382	405116,11	2202880,74	Картометрический метод	2,50	-
5383	405151,4	2202881,87	Картометрический метод	2,50	-
5384	405182,46	2202878,2	Картометрический метод	2,50	-
5385	405209,01	2202883,28	Картометрический метод	2,50	-
5386	405236,96	2202897,12	Картометрический метод	2,50	-
5387	405253,62	2202911,52	Картометрический метод	2,50	-
5388	405256,73	2202920,27	Картометрический метод	2,50	-
5389	405252,21	2202927,33	Картометрический метод	2,50	-
5390	405239,79	2202940,61	Картометрический метод	2,50	-
5391	405236,96	2202952,75	Картометрический метод	2,50	-
5392	405237,53	2202964,89	Картометрический метод	2,50	-
5393	405254,47	2202984,37	Картометрический метод	2,50	-
5394	405278,19	2203001,32	Картометрический метод	2,50	-
5395	405313,21	2203015,15	Картометрический метод	2,50	-
5396	405332,69	2203029,84	Картометрический метод	2,50	-

Сведения о местоположении границ объекта

5397	405349,35	2203036,9	Картометрический метод	2,50	-
5398	405393,97	2203044,24	Картометрический метод	2,50	-
5399	405439,15	2203055,25	Картометрический метод	2,50	-
5278	405467,39	2203065,98	Картометрический метод	2,50	-
5400	393139,33	2200603,18	Картометрический метод	2,50	-
5401	393343,8	2200884,59	Картометрический метод	2,50	-
5402	393588,9	2201194,08	Картометрический метод	2,50	-
5403	393723,32	2201185,04	Картометрический метод	2,50	-
5404	393712,02	2201221,19	Картометрический метод	2,50	-
5405	393714,28	2201284,44	Картометрический метод	2,50	-
5406	393622,79	2201378,19	Картометрический метод	2,50	-
5407	393544,85	2201447,09	Картометрический метод	2,50	-
5408	393527,91	2201471,38	Картометрический метод	2,50	-
5409	393529,6	2201506,96	Картометрический метод	2,50	-
5410	393548,87	2201536,92	Картометрический метод	2,50	-
5411	393577,67	2201557,88	Картометрический метод	2,50	-
5412	393599,07	2201554,96	Картометрический метод	2,50	-
5413	393601,99	2201576,37	Картометрический метод	2,50	-
5414	393584,76	2201589,4	Картометрический метод	2,50	-
5415	393553,32	2201591,11	Картометрический метод	2,50	-
5416	393538,64	2201608,05	Картометрический метод	2,50	-
5417	393544,42	2201629,71	Картометрический метод	2,50	-
5418	393552,2	2201634,03	Картометрический метод	2,50	-
5419	393545,09	2201646,83	Картометрический метод	2,50	-
5420	393495,15	2201657,75	Картометрический метод	2,50	-
5421	393452,41	2201685,78	Картометрический метод	2,50	-
5422	393402,3	2201695,85	Картометрический метод	2,50	-
5423	393340,97	2201671,3	Картометрический метод	2,50	-
5424	393294,66	2201665,66	Картометрический метод	2,50	-
5425	393249	2201675,21	Картометрический метод	2,50	-
5426	393239,32	2201664,53	Картометрический метод	2,50	-
5427	393279,42	2201616,52	Картометрический метод	2,50	-
5428	393303,7	2201627,82	Картометрический метод	2,50	-
5429	393356,79	2201642,5	Картометрический метод	2,50	-
5430	393411,74	2201638,75	Картометрический метод	2,50	-
5431	393435,29	2201623,3	Картометрический метод	2,50	-
5432	393447,15	2201608,05	Картометрический метод	2,50	-
5433	393482,17	2201626,12	Картометрический метод	2,50	-
5434	393491,67	2201607,71	Картометрический метод	2,50	-
5435	393488,94	2201571,91	Картометрический метод	2,50	-
5436	393470,87	2201526,16	Картометрический метод	2,50	-
5437	393442,96	2201485,66	Картометрический метод	2,50	-
5438	393437,55	2201459,52	Картометрический метод	2,50	-
5439	393375,43	2201349,39	Картометрический метод	2,50	-
5440	393326,29	2201247,17	Картометрический метод	2,50	-
5441	393273,77	2201254,51	Картометрический метод	2,50	-
5442	393247,79	2201251,69	Картометрический метод	2,50	-
5443	393217,29	2201235,87	Картометрический метод	2,50	-
5444	393179,45	2201196,34	Картометрический метод	2,50	-
5445	392942,25	2200884,59	Картометрический метод	2,50	-

Сведения о местоположении границ объекта

5446	392794,29	2200709,52	Картометрический метод	2,50	-
5447	392693,76	2200557,03	Картометрический метод	2,50	-
5448	392662,7	2200494,34	Картометрический метод	2,50	-
5449	392633,33	2200453,11	Картометрический метод	2,50	-
5450	392558,1	2200347,51	Картометрический метод	2,50	-
5451	392481,41	2200259,4	Картометрический метод	2,50	-
5452	392458,82	2200223,82	Картометрический метод	2,50	-
5453	392692,06	2200072,47	Картометрический метод	2,50	-
5454	393079,49	2200532,18	Картометрический метод	2,50	-
5400	393139,33	2200603,18	Картометрический метод	2,50	-
5455	394510,39	2198292,78	Картометрический метод	2,50	-
5456	394549,79	2198336,59	Картометрический метод	2,50	-
5457	394603,44	2198378,83	Картометрический метод	2,50	-
5458	394626,88	2198393,53	Картометрический метод	2,50	-
5459	394687,11	2198450,04	Картометрический метод	2,50	-
5460	394783,04	2198538,16	Картометрический метод	2,50	-
5461	394795,82	2198566,81	Картометрический метод	2,50	-
5462	394787,3	2198584,4	Картометрический метод	2,50	-
5463	394860,28	2198615,33	Картометрический метод	2,50	-
5464	394957,33	2198662,93	Картометрический метод	2,50	-
5465	394994,99	2198660,77	Картометрический метод	2,50	-
5466	395010,55	2198670,71	Картометрический метод	2,50	-
5467	394999,18	2198694,89	Картометрический метод	2,50	-
5468	395010,23	2198701,27	Картометрический метод	2,50	-
5469	395017,34	2198693,03	Картометрический метод	2,50	-
5470	395057,12	2198655,68	Картометрический метод	2,50	-
5471	395080,85	2198679,83	Картометрический метод	2,50	-
5472	395109,08	2198708,44	Картометрический метод	2,50	-
5473	395096,17	2198721,24	Картометрический метод	2,50	-
5474	395074,01	2198699,77	Картометрический метод	2,50	-
5475	395062,99	2198712,95	Картометрический метод	2,50	-
5476	395062,11	2198771,9	Картометрический метод	2,50	-
5477	395076,43	2198780,76	Картометрический метод	2,50	-
5478	395066,9	2198807,85	Картометрический метод	2,50	-
5479	395038,64	2198855,93	Картометрический метод	2,50	-
5480	395006,93	2198896,17	Картометрический метод	2,50	-
5481	394977,33	2198916,67	Картометрический метод	2,50	-
5482	394863,64	2198974,81	Картометрический метод	2,50	-
5483	394814,53	2199003,11	Картометрический метод	2,50	-
5484	394839,8	2199032,15	Картометрический метод	2,50	-
5485	394864,91	2199072,98	Картометрический метод	2,50	-
5486	394860,96	2199092,05	Картометрический метод	2,50	-
5487	394859,2	2199139,41	Картометрический метод	2,50	-
5488	394852,31	2199189,48	Картометрический метод	2,50	-
5489	394893,43	2199225,04	Картометрический метод	2,50	-
5490	394876,94	2199254,86	Картометрический метод	2,50	-
5491	394848,42	2199288,38	Картометрический метод	2,50	-
5492	394843,61	2199318,76	Картометрический метод	2,50	-
5493	394867,31	2199309,31	Картометрический метод	2,50	-
5494	394888,06	2199298,39	Картометрический метод	2,50	-

Сведения о местоположении границ объекта

5495	394951,58	2199270,23	Картометрический метод	2,50	-
5496	395015,94	2199254,27	Картометрический метод	2,50	-
5497	395047,69	2199242,57	Картометрический метод	2,50	-
5498	395069,37	2199228,38	Картометрический метод	2,50	-
5499	395251,8	2199223,93	Картометрический метод	2,50	-
5500	395240,32	2199188,74	Картометрический метод	2,50	-
5501	395233,47	2199124,84	Картометрический метод	2,50	-
5502	395223,34	2199125,49	Картометрический метод	2,50	-
5503	395186,57	2199128,37	Картометрический метод	2,50	-
5504	395184,16	2199092,42	Картометрический метод	2,50	-
5505	395217,5	2199089,8	Картометрический метод	2,50	-
5506	395228,1	2199088,73	Картометрический метод	2,50	-
5507	395219,39	2199064,84	Картометрический метод	2,50	-
5508	395216,98	2199051,5	Картометрический метод	2,50	-
5509	395216,84	2199040,97	Картометрический метод	2,50	-
5510	395219,49	2199025,62	Картометрический метод	2,50	-
5511	395226,37	2199015,57	Картометрический метод	2,50	-
5512	395252	2199012,48	Картометрический метод	2,50	-
5513	395298,35	2199006,72	Картометрический метод	2,50	-
5514	395326,23	2199001,25	Картометрический метод	2,50	-
5515	395354,02	2198995,8	Картометрический метод	2,50	-
5516	395390,31	2198997,2	Картометрический метод	2,50	-
5517	395404,7	2199036,47	Картометрический метод	2,50	-
5518	395406,02	2199064,52	Картометрический метод	2,50	-
5519	395399,32	2199105,66	Картометрический метод	2,50	-
5520	395402,86	2199169,59	Картометрический метод	2,50	-
5521	395422,5	2199323,24	Картометрический метод	2,50	-
5522	395452,85	2199459,01	Картометрический метод	2,50	-
5523	395465,81	2199537,6	Картометрический метод	2,50	-
5524	395483,54	2199637,34	Картометрический метод	2,50	-
5525	395506,29	2199733,65	Картометрический метод	2,50	-
5526	395527,46	2199800,06	Картометрический метод	2,50	-
5527	395537,78	2199917	Картометрический метод	2,50	-
5528	395578,9	2200169,13	Картометрический метод	2,50	-
5529	395559,48	2200205,67	Картометрический метод	2,50	-
5530	395480,89	2200217,84	Картометрический метод	2,50	-
5531	395424,8	2200195,35	Картометрический метод	2,50	-
5532	395410,88	2200230,36	Картометрический метод	2,50	-
5533	395402,33	2200231,81	Картометрический метод	2,50	-
5534	395400,22	2200237,67	Картометрический метод	2,50	-
5535	395379,19	2200295,05	Картометрический метод	2,50	-
5536	395371,15	2200317,67	Картометрический метод	2,50	-
5537	395349,34	2200376,75	Картометрический метод	2,50	-
5538	395335,55	2200412,89	Картометрический метод	2,50	-
5539	395316,8	2200453,19	Картометрический метод	2,50	-
5540	395315,67	2200457,31	Картометрический метод	2,50	-
5541	395322,25	2200460,78	Картометрический метод	2,50	-
5542	395317,79	2200472,76	Картометрический метод	2,50	-
5543	395317,93	2200472,81	Картометрический метод	2,50	-
5544	395307,15	2200500,63	Картометрический метод	2,50	-
5545	395279,2	2200490,08	Картометрический метод	2,50	-

Сведения о местоположении границ объекта

5546	395289,91	2200462,25	Картометрический метод	2,50	-
5547	395304,34	2200467,71	Картометрический метод	2,50	-
5548	395312,55	2200451,45	Картометрический метод	2,50	-
5549	395321,74	2200431,86	Картометрический метод	2,50	-
5550	395331,56	2200411,5	Картометрический метод	2,50	-
5551	395367,39	2200316,3	Картометрический метод	2,50	-
5552	395376,55	2200290,5	Картометрический метод	2,50	-
5553	395396,75	2200232,76	Картометрический метод	2,50	-
5554	395356,95	2200239,5	Картометрический метод	2,50	-
5555	395310,33	2200235,84	Картометрический метод	2,50	-
5556	395269,19	2200217,56	Картометрический метод	2,50	-
5557	395207,94	2200155,42	Картометрический метод	2,50	-
5558	395196,06	2200129,84	Картометрический метод	2,50	-
5559	395160,86	2199936,11	Картометрический метод	2,50	-
5560	395106,88	2199625,34	Картометрический метод	2,50	-
5561	395088,1	2199508,3	Картометрический метод	2,50	-
5562	395059,81	2199505,83	Картометрический метод	2,50	-
5563	395029	2199499,36	Картометрический метод	2,50	-
5564	395021,67	2199571,02	Картометрический метод	2,50	-
5565	395024,25	2199602,41	Картометрический метод	2,50	-
5566	395031,53	2199630,69	Картометрический метод	2,50	-
5567	395041,15	2199631,58	Картометрический метод	2,50	-
5568	395060,85	2199698,74	Картометрический метод	2,50	-
5569	395098,8	2199707,03	Картометрический метод	2,50	-
5570	395105,79	2199717,24	Картометрический метод	2,50	-
5571	395106,84	2199718,38	Картометрический метод	2,50	-
5572	395103,08	2199740,75	Картометрический метод	2,50	-
5573	395068,1	2199746,84	Картометрический метод	2,50	-
5574	395053,2	2199747,68	Картометрический метод	2,50	-
5575	395037,52	2199748,21	Картометрический метод	2,50	-
5576	395019,94	2199730,45	Картометрический метод	2,50	-
5577	395008,35	2199729,26	Картометрический метод	2,50	-
5578	395016,62	2199784,14	Картометрический метод	2,50	-
5579	395022,76	2199818,45	Картометрический метод	2,50	-
5580	395036,86	2199837,59	Картометрический метод	2,50	-
5581	395053,74	2199871,2	Картометрический метод	2,50	-
5582	395064,57	2199939,43	Картометрический метод	2,50	-
5583	395081,04	2199990,69	Картометрический метод	2,50	-
5584	395084,82	2200044,6	Картометрический метод	2,50	-
5585	395076,59	2200127,75	Картометрический метод	2,50	-
5586	395074,76	2200223,24	Картометрический метод	2,50	-
5587	395072,94	2200244,72	Картометрический метод	2,50	-
5588	395058,31	2200272,14	Картометрический метод	2,50	-
5589	395014,43	2200284,93	Картометрический метод	2,50	-
5590	394925,76	2200296,81	Картометрический метод	2,50	-
5591	394928,05	2200380,45	Картометрический метод	2,50	-
5592	394912,56	2200386,71	Картометрический метод	2,50	-
5593	394924,93	2200494,37	Картометрический метод	2,50	-
5594	394860,4	2200474,25	Картометрический метод	2,50	-
5595	394807,5	2200455,98	Картометрический метод	2,50	-
5596	394691,42	2200395,07	Картометрический метод	2,50	-

Сведения о местоположении границ объекта

5597	394652,3	2200354,04	Картометрический метод	2,50	-
5598	394646,53	2200334,81	Картометрический метод	2,50	-
5599	394682,24	2200257,06	Картометрический метод	2,50	-
5600	394698	2200222,42	Картометрический метод	2,50	-
5601	394732,47	2200185,44	Картометрический метод	2,50	-
5602	394762,53	2200140,09	Картометрический метод	2,50	-
5603	394772,41	2200104,15	Картометрический метод	2,50	-
5604	394738,32	2200010,7	Картометрический метод	2,50	-
5605	394710,17	2199938,65	Картометрический метод	2,50	-
5606	394633,86	2199859,93	Картометрический метод	2,50	-
5607	394578,66	2199804,93	Картометрический метод	2,50	-
5608	394511,43	2199742,14	Картометрический метод	2,50	-
5609	394462,17	2199703,99	Картометрический метод	2,50	-
5610	394449,61	2199694,36	Картометрический метод	2,50	-
5611	394304,16	2199862,22	Картометрический метод	2,50	-
5612	394296,6	2199855,67	Картометрический метод	2,50	-
5613	394441,65	2199688,26	Картометрический метод	2,50	-
5614	394431,98	2199680,84	Картометрический метод	2,50	-
5615	394423,09	2199666,95	Картометрический метод	2,50	-
5616	394420,32	2199656,21	Картометрический метод	2,50	-
5617	394400,37	2199633,58	Картометрический метод	2,50	-
5618	394376,14	2199615,49	Картометрический метод	2,50	-
5619	394310,19	2199686,39	Картометрический метод	2,50	-
5620	394266,36	2199650,87	Картометрический метод	2,50	-
5621	394255,37	2199640,88	Картометрический метод	2,50	-
5622	394192,17	2199714,06	Картометрический метод	2,50	-
5623	393979,24	2200164,7	Картометрический метод	2,50	-
5624	393877,11	2200315,7	Картометрический метод	2,50	-
5625	393872,06	2200322,44	Картометрический метод	2,50	-
5626	393870,03	2200333,22	Картометрический метод	2,50	-
5627	393870,23	2200655,37	Картометрический метод	2,50	-
5628	393877,65	2200699,86	Картометрический метод	2,50	-
5629	393884,89	2200714,01	Картометрический метод	2,50	-
5630	393862,31	2201122,02	Картометрический метод	2,50	-
5631	393860,79	2201130,44	Картометрический метод	2,50	-
5632	393826,55	2201251,35	Картометрический метод	2,50	-
5633	393872,48	2201608,17	Картометрический метод	2,50	-
5634	394121,13	2201545,6	Картометрический метод	2,50	-
5635	394391,24	2201472,65	Картометрический метод	2,50	-
5636	394466,69	2201453,45	Картометрический метод	2,50	-
5637	394465,89	2201475,18	Картометрический метод	2,50	-
5638	394473,16	2201483,93	Картометрический метод	2,50	-
5639	394522,62	2201525,26	Картометрический метод	2,50	-
5640	394542,1	2201550,65	Картометрический метод	2,50	-
5641	394554,72	2201577,19	Картометрический метод	2,50	-
5642	394549,49	2201601,61	Картометрический метод	2,50	-
5643	394466,16	2201630,83	Картометрический метод	2,50	-
5644	394278,46	2201683,08	Картометрический метод	2,50	-
5645	394085,35	2201727,21	Картометрический метод	2,50	-
5646	393903,67	2201765,59	Картометрический метод	2,50	-
5647	393781,31	2201788,27	Картометрический метод	2,50	-

Сведения о местоположении границ объекта

5648	393676,87	2201814,26	Картометрический метод	2,50	-
5649	393529,81	2201857,61	Картометрический метод	2,50	-
5650	393445,19	2201874,62	Картометрический метод	2,50	-
5651	393419,88	2201793,5	Картометрический метод	2,50	-
5652	393398,55	2201717,65	Картометрический метод	2,50	-
5653	393398,82	2201701,42	Картометрический метод	2,50	-
5654	393499	2201673,32	Картометрический метод	2,50	-
5655	393767,48	2201619,64	Картометрический метод	2,50	-
5656	393848,95	2201614,09	Картометрический метод	2,50	-
5657	393866,64	2201609,64	Картометрический метод	2,50	-
5658	393817,79	2201251,35	Картометрический метод	2,50	-
5659	393854,05	2201129,77	Картометрический метод	2,50	-
5660	393855,57	2201121	Картометрический метод	2,50	-
5661	393878,83	2200715,02	Картометрический метод	2,50	-
5662	393871,41	2200701,37	Картометрический метод	2,50	-
5663	393863,49	2200656,21	Картометрический метод	2,50	-
5664	393863,63	2200331,87	Картометрический метод	2,50	-
5665	393867	2200321,42	Картометрический метод	2,50	-
5666	393870,71	2200312,66	Картометрический метод	2,50	-
5667	393975,11	2200160,99	Картометрический метод	2,50	-
5668	394186,78	2199711,36	Картометрический метод	2,50	-
5669	394251,42	2199637,28	Картометрический метод	2,50	-
5670	394194,45	2199585,45	Картометрический метод	2,50	-
5671	394123,23	2199527,72	Картометрический метод	2,50	-
5672	393995,49	2199428,02	Картометрический метод	2,50	-
5673	393996,58	2199402,47	Картометрический метод	2,50	-
5674	393952,45	2199371,26	Картометрический метод	2,50	-
5675	393921,08	2199319,12	Картометрический метод	2,50	-
5676	393879,6	2199284,49	Картометрический метод	2,50	-
5677	393858,33	2199229,65	Картометрический метод	2,50	-
5678	393841,35	2199229,65	Картометрический метод	2,50	-
5679	393813,45	2199251,66	Картометрический метод	2,50	-
5680	393783,66	2199272,3	Картометрический метод	2,50	-
5681	393762,68	2199250,37	Картометрический метод	2,50	-
5682	393742,65	2199198,88	Картометрический метод	2,50	-
5683	393704,5	2199155,98	Картометрический метод	2,50	-
5684	393652,52	2199095,44	Картометрический метод	2,50	-
5685	393638,69	2199077,8	Картометрический метод	2,50	-
5686	393586,24	2199146,44	Картометрический метод	2,50	-
5687	393662,63	2199268,54	Картометрический метод	2,50	-
5688	393692,19	2199306,67	Картометрический метод	2,50	-
5689	393707,45	2199362,93	Картометрический метод	2,50	-
5690	393725,69	2199401,55	Картометрический метод	2,50	-
5691	393711,8	2199413,96	Картометрический метод	2,50	-
5692	393663,27	2199440,44	Картометрический метод	2,50	-
5693	393650,68	2199450,26	Картометрический метод	2,50	-
5694	393633,64	2199468,59	Картометрический метод	2,50	-
5695	393609,22	2199481,15	Картометрический метод	2,50	-
5696	393680,75	2199605,1	Картометрический метод	2,50	-
5697	393626,79	2199632,5	Картометрический метод	2,50	-
5698	393542,45	2199655,63	Картометрический метод	2,50	-

Сведения о местоположении границ объекта

5699	393524,33	2199633,7	Картометрический метод	2,50	-
5700	393454,71	2199658,49	Картометрический метод	2,50	-
5701	393422,28	2199607,96	Картометрический метод	2,50	-
5702	393486,18	2199575,54	Картометрический метод	2,50	-
5703	393411,12	2199460,79	Картометрический метод	2,50	-
5704	393394,81	2199433,24	Картометрический метод	2,50	-
5705	393355,52	2199357,21	Картометрический метод	2,50	-
5706	393277,54	2199244,32	Картометрический метод	2,50	-
5707	393199,55	2199131,44	Картометрический метод	2,50	-
5708	393134,69	2199157,18	Картометрический метод	2,50	-
5709	393106,08	2199112,37	Картометрический метод	2,50	-
5710	393163,31	2199083,77	Картометрический метод	2,50	-
5711	393102,84	2198996,65	Картометрический метод	2,50	-
5712	393085,57	2198967,91	Картометрический метод	2,50	-
5713	393021,87	2198993,28	Картометрический метод	2,50	-
5714	393003,91	2198964,65	Картометрический метод	2,50	-
5715	393072,43	2198937,52	Картометрический метод	2,50	-
5716	393032,42	2198859,06	Картометрический метод	2,50	-
5717	392983,3	2198762,76	Картометрический метод	2,50	-
5718	392934,18	2198680,28	Картометрический метод	2,50	-
5719	392826,4	2198505,8	Картометрический метод	2,50	-
5720	392767,75	2198413,8	Картометрический метод	2,50	-
5721	392809,71	2198386,15	Картометрический метод	2,50	-
5722	392826,88	2198352,78	Картометрический метод	2,50	-
5723	392825,41	2198349,18	Картометрический метод	2,50	-
5724	392793,58	2198306,29	Картометрический метод	2,50	-
5725	392790,71	2198290,09	Картометрический метод	2,50	-
5726	392830,77	2198251,95	Картометрический метод	2,50	-
5727	392938,55	2198222,39	Картометрический метод	2,50	-
5728	392975,39	2198255,77	Картометрический метод	2,50	-
5729	393063,14	2198282,47	Картометрический метод	2,50	-
5730	393082,21	2198310,12	Картометрический метод	2,50	-
5731	393134,67	2198271,98	Картометрический метод	2,50	-
5732	393139,44	2198255,77	Картометрический метод	2,50	-
5733	393106,06	2198221,45	Картометрический метод	2,50	-
5734	393072,68	2198151,85	Картометрический метод	2,50	-
5735	393104,15	2198169,01	Картометрический метод	2,50	-
5736	393169,96	2198169,96	Картометрический метод	2,50	-
5737	393214,78	2198171,49	Картометрический метод	2,50	-
5738	393217,69	2198181,43	Картометрический метод	2,50	-
5739	393216,86	2198189,1	Картометрический метод	2,50	-
5740	393216,03	2198196,76	Картометрический метод	2,50	-
5741	393217,69	2198205,47	Картометрический метод	2,50	-
5742	393224,73	2198212,1	Картометрический метод	2,50	-
5743	393233,85	2198205,05	Картометрический метод	2,50	-
5744	393244,63	2198198,42	Картометрический метод	2,50	-
5745	393268,25	2198194,28	Картометрический метод	2,50	-
5746	393276,54	2198205,88	Картометрический метод	2,50	-
5747	393287,32	2198250,22	Картометрический метод	2,50	-
5748	393284,01	2198291,65	Картометрический метод	2,50	-
5749	393286,08	2198307,4	Картометрический метод	2,50	-

Сведения о местоположении границ объекта

5750	393292,59	2198326,39	Картометрический метод	2,50	-
5751	393312,49	2198341,31	Картометрический метод	2,50	-
5752	393339,02	2198342,97	Картометрический метод	2,50	-
5753	393360,57	2198358,3	Картометрический метод	2,50	-
5754	393376,25	2198365,33	Картометрический метод	2,50	-
5755	393396,15	2198383,56	Картометрический метод	2,50	-
5756	393406,93	2198410,5	Картометрический метод	2,50	-
5757	393407,34	2198428,31	Картометрический метод	2,50	-
5758	393400,59	2198445,46	Картометрический метод	2,50	-
5759	393404,15	2198458,78	Картометрический метод	2,50	-
5760	393417,95	2198473,34	Картометрический метод	2,50	-
5761	393449,14	2198486,73	Картометрический метод	2,50	-
5762	393460,82	2198492,22	Картометрический метод	2,50	-
5763	393491,5	2198513,29	Картометрический метод	2,50	-
5764	393496	2198527,23	Картометрический метод	2,50	-
5765	393502,78	2198536,8	Картометрический метод	2,50	-
5766	393518,59	2198545,78	Картометрический метод	2,50	-
5767	393522,61	2198557,87	Картометрический метод	2,50	-
5768	393520,14	2198574,91	Картометрический метод	2,50	-
5769	393527,26	2198589,16	Картометрический метод	2,50	-
5770	393546,17	2198603,1	Картометрический метод	2,50	-
5771	393555,47	2198616,12	Картометрический метод	2,50	-
5772	393558,88	2198636,87	Картометрический метод	2,50	-
5773	393572,42	2198668,12	Картометрический метод	2,50	-
5774	393599,7	2198702,2	Картометрический метод	2,50	-
5775	393635,34	2198717,69	Картометрический метод	2,50	-
5776	393684	2198741,55	Картометрический метод	2,50	-
5777	393690,67	2198721,67	Картометрический метод	2,50	-
5778	393553,45	2198571,63	Картометрический метод	2,50	-
5779	393508,63	2198502,13	Картометрический метод	2,50	-
5780	393424,36	2198411,23	Картометрический метод	2,50	-
5781	393413,56	2198375,21	Картометрический метод	2,50	-
5782	393363,79	2198319,19	Картометрический метод	2,50	-
5783	393357,82	2198297,84	Картометрический метод	2,50	-
5784	393298,41	2198220,28	Картометрический метод	2,50	-
5785	393353,42	2198122,12	Картометрический метод	2,50	-
5786	393386,95	2198141,01	Картометрический метод	2,50	-
5787	393368,98	2198195,09	Картометрический метод	2,50	-
5788	393354,53	2198221,76	Картометрический метод	2,50	-
5789	393364,54	2198233,43	Картометрический метод	2,50	-
5790	393350,83	2198257,33	Картометрический метод	2,50	-
5791	393371,76	2198285,29	Картометрический метод	2,50	-
5792	393385,46	2198270,1	Картометрический метод	2,50	-
5793	393395,83	2198281,4	Картометрический метод	2,50	-
5794	393435,02	2198236,14	Картометрический метод	2,50	-
5795	393459,19	2198238,82	Картометрический метод	2,50	-
5796	393460,98	2198258,51	Картометрический метод	2,50	-
5797	393435,92	2198299,68	Картометрический метод	2,50	-
5798	393413,54	2198344,42	Картометрический метод	2,50	-
5799	393425,03	2198354,17	Картометрический метод	2,50	-
5800	393456,31	2198306,94	Картометрический метод	2,50	-

Сведения о местоположении границ объекта

5801	393470,68	2198285,26	Картометрический метод	2,50	-
5802	393493,06	2198262,89	Картометрический метод	2,50	-
5803	393510,96	2198253,94	Картометрический метод	2,50	-
5804	393545,3	2198261,4	Картометрический метод	2,50	-
5805	393557,52	2198265,66	Картометрический метод	2,50	-
5806	393594,52	2198313,58	Картометрический метод	2,50	-
5807	393632,13	2198359,97	Картометрический метод	2,50	-
5808	393665,73	2198388,77	Картометрический метод	2,50	-
5809	393694,54	2198396,37	Картометрический метод	2,50	-
5810	393731,74	2198389,97	Картометрический метод	2,50	-
5811	393745,85	2198383,38	Картометрический метод	2,50	-
5812	393767,9	2198366,23	Картометрический метод	2,50	-
5813	393789,96	2198349,08	Картометрический метод	2,50	-
5814	393811,54	2198327,52	Картометрический метод	2,50	-
5815	393833,13	2198305,95	Картометрический метод	2,50	-
5816	393901,27	2198252,14	Картометрический метод	2,50	-
5817	393925,53	2198233,06	Картометрический метод	2,50	-
5818	393961,46	2198233,99	Картометрический метод	2,50	-
5819	393997,76	2198269	Картометрический метод	2,50	-
5820	394019,24	2198301,78	Картометрический метод	2,50	-
5821	394041,84	2198322,52	Картометрический метод	2,50	-
5822	394085,37	2198371,05	Картометрический метод	2,50	-
5823	394220,01	2198521,43	Картометрический метод	2,50	-
5824	394232,21	2198507,24	Картометрический метод	2,50	-
5825	394306,45	2198423,85	Картометрический метод	2,50	-
5826	394342	2198383,91	Картометрический метод	2,50	-
5827	394405	2198381,38	Картометрический метод	2,50	-
5828	394438,71	2198349,13	Картометрический метод	2,50	-
5829	394472,36	2198317,02	Картометрический метод	2,50	-
5455	394510,39	2198292,78	Картометрический метод	2,50	-
5830	401212,23	2194863,07	Картометрический метод	2,50	-
5831	401269,58	2194925,85	Картометрический метод	2,50	-
5832	401273,32	2194966,24	Картометрический метод	2,50	-
5833	401245,15	2194998,47	Картометрический метод	2,50	-
5834	401180,68	2195017,82	Картометрический метод	2,50	-
5835	401146,06	2194998,81	Картометрический метод	2,50	-
5836	401108,06	2194934,34	Картометрический метод	2,50	-
5837	401127,4	2194896,67	Картометрический метод	2,50	-
5838	401173,55	2194866,13	Картометрический метод	2,50	-
5830	401212,23	2194863,07	Картометрический метод	2,50	-
5839	398621,54	2194813,01	Картометрический метод	2,50	-
5840	398643,23	2194837,59	Картометрический метод	2,50	-
5841	398662,75	2194882,41	Картометрический метод	2,50	-
5842	398656,97	2194920	Картометрический метод	2,50	-
5843	398651,18	2194957,59	Картометрический метод	2,50	-
5844	398636	2194974,22	Картометрический метод	2,50	-
5845	398603,47	2194971,32	Картометрический метод	2,50	-
5846	398552,87	2194953,98	Картометрический метод	2,50	-
5847	398518,89	2194924,34	Картометрический метод	2,50	-

Сведения о местоположении границ объекта

5848	398505,8	2194881,19	Картометрический метод	2,50	-
5849	398505,11	2194836,11	Картометрический метод	2,50	-
5850	398526,12	2194812,29	Картометрический метод	2,50	-
5851	398556,55	2194803,16	Картометрический метод	2,50	-
5852	398581,06	2194802,17	Картометрический метод	2,50	-
5839	398621,54	2194813,01	Картометрический метод	2,50	-
5853	397627,27	2194612,42	Картометрический метод	2,50	-
5854	397602,84	2194670,65	Картометрический метод	2,50	-
5855	397525,5	2194652,13	Картометрический метод	2,50	-
5856	397454,91	2194599,02	Картометрический метод	2,50	-
5857	397518,03	2194518,83	Картометрический метод	2,50	-
5853	397627,27	2194612,42	Картометрический метод	2,50	-
5858	396878,03	2195209,89	Картометрический метод	2,50	-
5859	396868,32	2195221,36	Картометрический метод	2,50	-
5860	396856,85	2195231,07	Картометрический метод	2,50	-
5861	396876,27	2195260,19	Картометрический метод	2,50	-
5862	396879,01	2195276,99	Картометрический метод	2,50	-
5863	396877,59	2195288,66	Картометрический метод	2,50	-
5864	396842,88	2195259,63	Картометрический метод	2,50	-
5865	396797,35	2195232,32	Картометрический метод	2,50	-
5866	396768,04	2195218,09	Картометрический метод	2,50	-
5867	396778	2195209,27	Картометрический метод	2,50	-
5868	396788,9	2195179	Картометрический метод	2,50	-
5869	396796,85	2195158,71	Картометрический метод	2,50	-
5870	396810,97	2195152,53	Картометрический метод	2,50	-
5871	396823,32	2195155,18	Картометрический метод	2,50	-
5872	396828,49	2195166,71	Картометрический метод	2,50	-
5873	396823,32	2195174,59	Картометрический метод	2,50	-
5874	396813,61	2195182,53	Картометрический метод	2,50	-
5875	396829,5	2195192,24	Картометрический метод	2,50	-
5876	396855,09	2195184,3	Картометрический метод	2,50	-
5877	396869,21	2195192,24	Картометрический метод	2,50	-
5858	396878,03	2195209,89	Картометрический метод	2,50	-
5878	396749,97	2195040	Картометрический метод	2,50	-
5879	396810,69	2195058,07	Картометрический метод	2,50	-
5880	396820,81	2195070,36	Картометрический метод	2,50	-
5881	396814,54	2195084,99	Картометрический метод	2,50	-
5882	396798,92	2195088,06	Картометрический метод	2,50	-
5883	396742,02	2195072,53	Картометрический метод	2,50	-
5884	396721,05	2195086,26	Картометрический метод	2,50	-
5885	396750,69	2195100	Картометрический метод	2,50	-
5886	396753,58	2195115,9	Картометрический метод	2,50	-
5887	396739,82	2195124,38	Картометрический метод	2,50	-
5888	396723,7	2195125,64	Картометрический метод	2,50	-
5889	396710,85	2195115,84	Картометрический метод	2,50	-
5890	396695,75	2195088,43	Картометрический метод	2,50	-
5891	396658,16	2195074,7	Картометрический метод	2,50	-
5892	396590,21	2194986,51	Картометрический метод	2,50	-

Сведения о местоположении границ объекта

5893	396599,61	2194977,11	Картометрический метод	2,50	-
5894	396613,34	2194977,11	Картометрический метод	2,50	-
5895	396706,6	2195039,28	Картометрический метод	2,50	-
5878	396749,97	2195040	Картометрический метод	2,50	-
5896	397933,04	2195005,44	Картометрический метод	2,50	-
5897	397953,19	2195045,93	Картометрический метод	2,50	-
5898	397907,76	2195072,11	Картометрический метод	2,50	-
5899	397871,62	2195056,1	Картометрический метод	2,50	-
5900	397840,54	2195006,33	Картометрический метод	2,50	-
5901	397891,02	2194966,65	Картометрический метод	2,50	-
5896	397933,04	2195005,44	Картометрический метод	2,50	-
5902	397773,51	2194689,96	Картометрический метод	2,50	-
5903	397744,89	2194737,23	Картометрический метод	2,50	-
5904	397683,52	2194724,61	Картометрический метод	2,50	-
5905	397656,65	2194670,62	Картометрический метод	2,50	-
5906	397698,72	2194636,01	Картометрический метод	2,50	-
5902	397773,51	2194689,96	Картометрический метод	2,50	-
5907	398140,45	2194995,86	Картометрический метод	2,50	-
5908	398159,28	2195022,67	Картометрический метод	2,50	-
5909	398165,01	2195042,27	Картометрический метод	2,50	-
5910	398161,36	2195059,62	Картометрический метод	2,50	-
5911	398137,44	2195067,55	Картометрический метод	2,50	-
5912	398113,34	2195069,46	Картометрический метод	2,50	-
5913	398096,75	2195051,91	Картометрический метод	2,50	-
5914	398090,56	2195021,84	Картометрический метод	2,50	-
5915	398114,16	2195000,43	Картометрический метод	2,50	-
5907	398140,45	2194995,86	Картометрический метод	2,50	-
5916	397369,55	2195306,96	Картометрический метод	2,50	-
5917	397326,31	2195319,31	Картометрический метод	2,50	-
5918	397288,37	2195318,43	Картометрический метод	2,50	-
5919	397251,3	2195330,78	Картометрический метод	2,50	-
5920	397222,18	2195349,32	Картометрический метод	2,50	-
5921	397178,94	2195343,14	Картометрический метод	2,50	-
5922	397148,06	2195360,79	Картометрический метод	2,50	-
5923	397097,54	2195343,58	Картометрический метод	2,50	-
5924	397082,76	2195345,79	Картометрический метод	2,50	-
5925	397057,17	2195336,96	Картометрический метод	2,50	-
5926	397013,04	2195353,73	Картометрический метод	2,50	-
5927	396963,63	2195344,9	Картометрический метод	2,50	-
5928	396939,8	2195359,02	Картометрический метод	2,50	-
5929	396930,98	2195390,79	Картометрический метод	2,50	-
5930	396957,45	2195401,38	Картометрический метод	2,50	-
5931	396997,16	2195389,91	Картометрический метод	2,50	-
5932	397020,99	2195360,79	Картометрический метод	2,50	-
5933	397035,11	2195366,96	Картометрический метод	2,50	-
5934	397017,46	2195405,79	Картометрический метод	2,50	-
5935	396995,4	2195444,62	Картометрический метод	2,50	-
5936	396969,8	2195474,62	Картометрический метод	2,50	-

Сведения о местоположении границ объекта

5937	396951,27	2195480,8	Картометрический метод	2,50	-
5938	396933,62	2195464,91	Картометрический метод	2,50	-
5939	396895,68	2195387,26	Картометрический метод	2,50	-
5940	396882,44	2195330,78	Картометрический метод	2,50	-
5941	396895,68	2195296,37	Картометрический метод	2,50	-
5942	396919,51	2195277,84	Картометрический метод	2,50	-
5943	396964,51	2195269,9	Картометрический метод	2,50	-
5944	397000,69	2195279,6	Картометрический метод	2,50	-
5945	397013,04	2195291,07	Картометрический метод	2,50	-
5946	397035,11	2195292,84	Картометрический метод	2,50	-
5947	397051,87	2195277,84	Картометрический метод	2,50	-
5948	397070,4	2195273,43	Картометрический метод	2,50	-
5949	397088,93	2195272,54	Картометрический метод	2,50	-
5950	397112,76	2195276,96	Картометрический метод	2,50	-
5951	397157,76	2195286,66	Картометрический метод	2,50	-
5952	397202,77	2195276,07	Картометрический метод	2,50	-
5953	397263,66	2195254,89	Картометрический метод	2,50	-
5916	397369,55	2195306,96	Картометрический метод	2,50	-
5954	397846,95	2195339,61	Картометрический метод	2,50	-
5955	397871,66	2195359,9	Картометрический метод	2,50	-
5956	397866,36	2195373,14	Картометрический метод	2,50	-
5957	397854,89	2195375,79	Картометрический метод	2,50	-
5958	397810,77	2195369,61	Картометрический метод	2,50	-
5959	397786,06	2195411,97	Картометрический метод	2,50	-
5960	397723,41	2195414,62	Картометрический метод	2,50	-
5961	397673,11	2195402,26	Картометрический метод	2,50	-
5962	397609,57	2195374,91	Картометрический метод	2,50	-
5963	397574,28	2195314,02	Картометрический метод	2,50	-
5964	397600,75	2195291,07	Картометрический метод	2,50	-
5965	397647,52	2195303,43	Картометрический метод	2,50	-
5966	397745,47	2195345,79	Картометрический метод	2,50	-
5967	397767,53	2195349,32	Картометрический метод	2,50	-
5968	397807,24	2195337,84	Картометрический метод	2,50	-
5954	397846,95	2195339,61	Картометрический метод	2,50	-
5969	398021,97	2193480,56	Картометрический метод	2,50	-
5970	397697,64	2193991,93	Картометрический метод	2,50	-
5971	397045,85	2195016,24	Картометрический метод	2,50	-
5972	396924,6	2194995,31	Картометрический метод	2,50	-
5973	397186,43	2193545,54	Картометрический метод	2,50	-
5974	397356,26	2193521,68	Картометрический метод	2,50	-
5975	397411,55	2193511,68	Картометрический метод	2,50	-
5976	397426,86	2193507,22	Картометрический метод	2,50	-
5977	397449,42	2193567,34	Картометрический метод	2,50	-
5978	397485,59	2193595,68	Картометрический метод	2,50	-
5979	397532,1	2193612,71	Картометрический метод	2,50	-
5980	397583,18	2193611,87	Картометрический метод	2,50	-
5981	397622,22	2193576,99	Картометрический метод	2,50	-
5982	397649,21	2193515,11	Картометрический метод	2,50	-
5983	397655,03	2193410,04	Картометрический метод	2,50	-

Сведения о местоположении границ объекта

5984	397689,58	2193386,92	Картометрический метод	2,50	-
5969	398021,97	2193480,56	Картометрический метод	2,50	-
5985	392997,42	2195531,93	Картометрический метод	2,50	-
5986	393006	2195539,32	Картометрический метод	2,50	-
5987	393008,99	2195565,54	Картометрический метод	2,50	-
5988	393007,59	2195591,9	Картометрический метод	2,50	-
5989	393015,5	2195611,45	Картометрический метод	2,50	-
5990	393033,4	2195622,59	Картометрический метод	2,50	-
5991	393028,51	2195651,57	Картометрический метод	2,50	-
5992	392994,53	2195662,41	Картометрический метод	2,50	-
5993	392967,79	2195665,66	Картометрический метод	2,50	-
5994	392951,88	2195655,91	Картометрический метод	2,50	-
5995	392948,35	2195637,58	Картометрический метод	2,50	-
5996	392950,22	2195619,02	Картометрический метод	2,50	-
5997	392968,51	2195584,34	Картометрический метод	2,50	-
5998	392976,46	2195556,15	Картометрический метод	2,50	-
5999	392982,22	2195535,74	Картометрический метод	2,50	-
5985	392997,42	2195531,93	Картометрический метод	2,50	-
6000	393625,52	2195517,28	Картометрический метод	2,50	-
6001	393635,19	2195545,17	Картометрический метод	2,50	-
6002	393630,35	2195577,32	Картометрический метод	2,50	-
6003	393620,68	2195591,26	Картометрический метод	2,50	-
6004	393591,37	2195597,52	Картометрический метод	2,50	-
6005	393534,18	2195581,87	Картометрический метод	2,50	-
6006	393512,27	2195571,35	Картометрический метод	2,50	-
6007	393495,48	2195547,16	Картометрический метод	2,50	-
6008	393489,49	2195518,33	Картометрический метод	2,50	-
6009	393488,36	2195477,45	Картометрический метод	2,50	-
6010	393496,9	2195466,06	Картометрический метод	2,50	-
6011	393507,43	2195501,35	Картометрический метод	2,50	-
6012	393531,9	2195532,93	Картометрический метод	2,50	-
6013	393560,92	2195540,05	Картометрический метод	2,50	-
6014	393583,12	2195536,35	Картометрический метод	2,50	-
6015	393593,08	2195526,39	Картометрический метод	2,50	-
6016	393552,39	2195454,97	Картометрический метод	2,50	-
6017	393556,09	2195453,54	Картометрический метод	2,50	-
6018	393583,12	2195468,06	Картометрический метод	2,50	-
6019	393606,62	2195487,78	Картометрический метод	2,50	-
6000	393625,52	2195517,28	Картометрический метод	2,50	-
6020	393911,89	2195238,07	Картометрический метод	2,50	-
6021	393880,08	2195457,11	Картометрический метод	2,50	-
6022	393859,84	2195446,27	Картометрический метод	2,50	-
6023	393858,39	2195405,06	Картометрический метод	2,50	-
6024	393856,95	2195363,86	Картометрический метод	2,50	-
6025	393844,66	2195342,89	Картометрический метод	2,50	-
6026	393842,74	2195318,67	Картометрический метод	2,50	-
6027	393851,17	2195295,88	Картометрический метод	2,50	-
6028	393869,2	2195279,58	Картометрический метод	2,50	-

Сведения о местоположении границ объекта

6029	393861,28	2195270,81	Картометрический метод	2,50	-
6030	393853,36	2195262,04	Картометрический метод	2,50	-
6031	393853,33	2195250,23	Картометрический метод	2,50	-
6032	393871,4	2195240,24	Картометрический метод	2,50	-
6033	393891,88	2195237,6	Картометрический метод	2,50	-
6020	393911,89	2195238,07	Картометрический метод	2,50	-
6034	393488,77	2194435,02	Картометрический метод	2,50	-
6035	393558,74	2194460,64	Картометрический метод	2,50	-
6036	393537,47	2194538,25	Картометрический метод	2,50	-
6037	393644,99	2194613,62	Картометрический метод	2,50	-
6038	393676,14	2195322,21	Картометрический метод	2,50	-
6039	393546,28	2195448,34	Картометрический метод	2,50	-
6040	393581,5	2195522,76	Картометрический метод	2,50	-
6041	393576,84	2195530,4	Картометрический метод	2,50	-
6042	393559,9	2195530,4	Картометрический метод	2,50	-
6043	393536,31	2195530,4	Картометрический метод	2,50	-
6044	393510,07	2195501,16	Картометрический метод	2,50	-
6045	393503,09	2195458,31	Картометрический метод	2,50	-
6046	393475,61	2195473,77	Картометрический метод	2,50	-
6047	393479,26	2195512,98	Картометрический метод	2,50	-
6048	393486,57	2195548,19	Картометрический метод	2,50	-
6049	393504,18	2195576,76	Картометрический метод	2,50	-
6050	393530,43	2195592,38	Картометрический метод	2,50	-
6051	393589,23	2195606,33	Картометрический метод	2,50	-
6052	393629,56	2195600,49	Картометрический метод	2,50	-
6053	393641,24	2195960,5	Картометрический метод	2,50	-
6054	393687,42	2195983,68	Картометрический метод	2,50	-
6055	393666,07	2196066,44	Картометрический метод	2,50	-
6056	393591,74	2195993,26	Картометрический метод	2,50	-
6057	393592,38	2196001,11	Картометрический метод	2,50	-
6058	393571,2	2196057,58	Картометрический метод	2,50	-
6059	393535,02	2196065,53	Картометрический метод	2,50	-
6060	393503,25	2196102,59	Картометрический метод	2,50	-
6061	393435,6	2196069,09	Картометрический метод	2,50	-
6062	393421,69	2196027,92	Картометрический метод	2,50	-
6063	393383,04	2196008,03	Картометрический метод	2,50	-
6064	393340	2196001,99	Картометрический метод	2,50	-
6065	393301,67	2196022,48	Картометрический метод	2,50	-
6066	393275,14	2196078,32	Картометрический метод	2,50	-
6067	393258,38	2196113,62	Картометрический метод	2,50	-
6068	393234,99	2196092	Картометрический метод	2,50	-
6069	393240,29	2196083,17	Картометрический метод	2,50	-
6070	393234,55	2196039,93	Картометрический метод	2,50	-
6071	393242,05	2196029,79	Картометрический метод	2,50	-
6072	393245,21	2195990,87	Картометрический метод	2,50	-
6073	393243,37	2195972,87	Картометрический метод	2,50	-
6074	393225,72	2195968,9	Картометрический метод	2,50	-
6075	393196,6	2195986,99	Картометрический метод	2,50	-
6076	393144,54	2195971,1	Картометрический метод	2,50	-
6077	393134,83	2195977,28	Картометрический метод	2,50	-

Сведения о местоположении границ объекта

6078	393107,48	2196048,76	Картометрический метод	2,50	-
6079	393041,74	2196028,46	Картометрический метод	2,50	-
6080	393036	2196016,55	Картометрический метод	2,50	-
6081	393075,71	2195967,13	Картометрический метод	2,50	-
6082	393084,98	2195935,81	Картометрический метод	2,50	-
6083	393084,53	2195888,6	Картометрический метод	2,50	-
6084	393045,27	2195850,65	Картометрический метод	2,50	-
6085	393056,74	2195803,44	Картометрический метод	2,50	-
6086	393098,65	2195789,32	Картометрический метод	2,50	-
6087	393119,83	2195757,11	Картометрический метод	2,50	-
6088	393114,1	2195745,64	Картометрический метод	2,50	-
6089	393089,22	2195745,64	Картометрический метод	2,50	-
6090	393080,56	2195735,05	Картометрический метод	2,50	-
6091	393080,56	2195721,37	Картометрический метод	2,50	-
6092	393099,98	2195691,37	Картометрический метод	2,50	-
6093	393088,95	2195679,02	Картометрический метод	2,50	-
6094	393062,66	2195675,67	Картометрический метод	2,50	-
6095	393051,44	2195666,22	Картометрический метод	2,50	-
6096	393046,15	2195652,54	Картометрический метод	2,50	-
6097	393064,24	2195622,98	Картометрический метод	2,50	-
6098	393065,12	2195613,72	Картометрический метод	2,50	-
6099	393039,09	2195578,86	Картометрический метод	2,50	-
6100	393026,73	2195517,53	Картометрический метод	2,50	-
6101	393024,97	2195463,26	Картометрический метод	2,50	-
6102	393035,12	2195377,22	Картометрический метод	2,50	-
6103	393054,74	2195388,67	Картометрический метод	2,50	-
6104	393082,77	2195377,66	Картометрический метод	2,50	-
6105	393112,33	2195383,4	Картометрический метод	2,50	-
6106	393117,63	2195393,99	Картометрический метод	2,50	-
6107	393114,1	2195405,46	Картометрический метод	2,50	-
6108	393095,56	2195484,88	Картометрический метод	2,50	-
6109	393099,98	2195509,59	Картометрический метод	2,50	-
6110	393118,51	2195564,3	Картометрический метод	2,50	-
6111	393152,04	2195594,3	Картометрический метод	2,50	-
6112	393197,05	2195604,01	Картометрический метод	2,50	-
6113	393241,17	2195584,6	Картометрический метод	2,50	-
6114	393267,64	2195556,36	Картометрический метод	2,50	-
6115	393267,64	2195520,18	Картометрический метод	2,50	-
6116	393289,7	2195520,18	Картометрический метод	2,50	-
6117	393256,79	2195423,54	Картометрический метод	2,50	-
6118	393243,09	2195396,29	Картометрический метод	2,50	-
6119	393194,25	2195359,42	Картометрический метод	2,50	-
6120	393114,52	2195372,83	Картометрический метод	2,50	-
6121	393137,32	2195163,33	Картометрический метод	2,50	-
6122	393118,77	2195168,63	Картометрический метод	2,50	-
6123	393101,11	2195148,32	Картометрический метод	2,50	-
6124	393129,37	2195091,79	Картометрический метод	2,50	-
6125	393130,25	2195049,4	Картометрический метод	2,50	-
6126	393140,85	2195007,89	Картометрический метод	2,50	-
6127	393163,81	2194969,89	Картометрический метод	2,50	-
6128	393177,06	2194972,56	Картометрический метод	2,50	-

Сведения о местоположении границ объекта

6129	393163,02	2195042,21	Картометрический метод	2,50	-
6130	393175,3	2195046,75	Картометрический метод	2,50	-
6131	393226,52	2194908,09	Картометрический метод	2,50	-
6132	393260,96	2194874,53	Картометрический метод	2,50	-
6133	393265,38	2194896,61	Картометрический метод	2,50	-
6134	393202,67	2195052,05	Картометрический метод	2,50	-
6135	393160,77	2195123,4	Картометрический метод	2,50	-
6136	393171,27	2195133,72	Картометрический метод	2,50	-
6137	393200,79	2195138,87	Картометрический метод	2,50	-
6138	393225,01	2195140,39	Картометрический метод	2,50	-
6139	393262,5	2195111,62	Картометрический метод	2,50	-
6140	393277,3	2195070,28	Картометрический метод	2,50	-
6141	393279,17	2195018,06	Картометрический метод	2,50	-
6142	393292,23	2194653,51	Картометрический метод	2,50	-
6143	393306,5	2194626,78	Картометрический метод	2,50	-
6144	393335,47	2194601,53	Картометрический метод	2,50	-
6145	393415,81	2194554,56	Картометрический метод	2,50	-
6146	393457,01	2194519,01	Картометрический метод	2,50	-
6147	393475,61	2194490,77	Картометрический метод	2,50	-
6148	393481,33	2194474,63	Картометрический метод	2,50	-
6034	393488,77	2194435,02	Картометрический метод	2,50	-
6149	393801,82	2195255,15	Картометрический метод	2,50	-
6150	393809,35	2195312,56	Картометрический метод	2,50	-
6151	393827,23	2195353,04	Картометрический метод	2,50	-
6152	393826,29	2195410,46	Картометрический метод	2,50	-
6153	393799	2195433,05	Картометрический метод	2,50	-
6154	393809,35	2195453,28	Картометрический метод	2,50	-
6155	393837,12	2195447,64	Картометрический метод	2,50	-
6156	393847,94	2195452,34	Картометрический метод	2,50	-
6157	393846,06	2195470,23	Картометрический метод	2,50	-
6158	393834,89	2195469,05	Картометрический метод	2,50	-
6159	393818,76	2195482,46	Картометрический метод	2,50	-
6160	393815,99	2195503,25	Картометрический метод	2,50	-
6161	393818,76	2195531,41	Картометрический метод	2,50	-
6162	393821,53	2195559,56	Картометрический метод	2,50	-
6163	393824,31	2195587,72	Картометрический метод	2,50	-
6164	393810,87	2195612,62	Картометрический метод	2,50	-
6165	393785	2195624,07	Картометрический метод	2,50	-
6166	393771,23	2195642,01	Картометрический метод	2,50	-
6167	393770,82	2195664,62	Картометрический метод	2,50	-
6168	393763,23	2195669,3	Картометрический метод	2,50	-
6169	393752,35	2195651,67	Картометрический метод	2,50	-
6170	393743,46	2195601,53	Картометрический метод	2,50	-
6171	393743,46	2195538,94	Картометрический метод	2,50	-
6172	393750,99	2195454,22	Картометрический метод	2,50	-
6173	393748,17	2195396,34	Картометрический метод	2,50	-
6174	393754,03	2195338,68	Картометрический метод	2,50	-
6175	393753,34	2195293,27	Картометрический метод	2,50	-
6176	393730,75	2195262,68	Картометрический метод	2,50	-
6177	393729,81	2195219,85	Картометрический метод	2,50	-

Сведения о местоположении границ объекта

6178	393743,46	2195214,2	Картометрический метод	2,50	-
6179	393749,35	2195200,65	Картометрический метод	2,50	-
6180	393743,95	2195186,91	Картометрический метод	2,50	-
6181	393734,43	2195162,68	Картометрический метод	2,50	-
6182	393729,89	2195151,11	Картометрический метод	2,50	-
6183	393734,05	2195134,19	Картометрический метод	2,50	-
6184	393739,7	2195129,96	Картометрический метод	2,50	-
6185	393759,79	2195144,14	Картометрический метод	2,50	-
6149	393801,82	2195255,15	Картометрический метод	2,50	-
6186	396193,62	2193314,91	Картометрический метод	2,50	-
6187	396198,02	2193413,05	Картометрический метод	2,50	-
6188	396176,51	2193539,58	Картометрический метод	2,50	-
6189	396007,29	2193472,88	Картометрический метод	2,50	-
6190	396010,69	2193513,17	Картометрический метод	2,50	-
6191	395833,54	2193415,97	Картометрический метод	2,50	-
6192	395844,13	2193393,83	Картометрический метод	2,50	-
6193	395947,14	2193432,99	Картометрический метод	2,50	-
6194	395971,45	2193375,02	Картометрический метод	2,50	-
6195	396009,16	2193393,72	Картометрический метод	2,50	-
6196	396014,15	2193272,18	Картометрический метод	2,50	-
6197	396042,46	2193256,2	Картометрический метод	2,50	-
6186	396193,62	2193314,91	Картометрический метод	2,50	-
6198	395586,74	2193081,2	Картометрический метод	2,50	-
6199	395514,25	2193286,51	Картометрический метод	2,50	-
6200	395562,56	2193311,45	Картометрический метод	2,50	-
6201	395489,64	2193555,78	Картометрический метод	2,50	-
6202	395419,2	2193562,64	Картометрический метод	2,50	-
6203	395341,6	2193565,13	Картометрический метод	2,50	-
6204	395240,31	2193534,28	Картометрический метод	2,50	-
6205	395220,97	2193511,75	Картометрический метод	2,50	-
6206	395225,51	2193467,18	Картометрический метод	2,50	-
6207	395231,58	2193430,66	Картометрический метод	2,50	-
6208	395226,6	2193393,87	Картометрический метод	2,50	-
6209	395210,66	2193368,42	Картометрический метод	2,50	-
6210	395183,83	2193359,06	Картометрический метод	2,50	-
6211	395164,92	2193352,1	Картометрический метод	2,50	-
6212	395129,05	2193346,66	Картометрический метод	2,50	-
6213	395113,41	2193337,3	Картометрический метод	2,50	-
6214	395117,72	2193315,11	Картометрический метод	2,50	-
6215	395124,97	2193281,83	Картометрический метод	2,50	-
6216	395133,08	2193247,7	Картометрический метод	2,50	-
6217	395157,41	2193178,37	Картометрический метод	2,50	-
6218	395167,17	2193136,06	Картометрический метод	2,50	-
6219	395191,28	2193066,31	Картометрический метод	2,50	-
6220	395231,49	2192926,05	Картометрический метод	2,50	-
6221	395255,95	2192943,09	Картометрический метод	2,50	-
6222	395315,22	2192976,59	Картометрический метод	2,50	-
6223	395376,58	2192984,32	Картометрический метод	2,50	-
6224	395383,56	2192986,3	Картометрический метод	2,50	-

Сведения о местоположении границ объекта

6225	395429,68	2193002,28	Картометрический метод	2,50	-
6226	395503,04	2193039,38	Картометрический метод	2,50	-
6198	395586,74	2193081,2	Картометрический метод	2,50	-
6227	395159,59	2194238,43	Картометрический метод	2,50	-
6228	395162,24	2194306,38	Картометрический метод	2,50	-
6229	395125,18	2194287,85	Картометрический метод	2,50	-
6230	395113,74	2194310,72	Картометрический метод	2,50	-
6231	395107,09	2194383,15	Картометрический метод	2,50	-
6232	395096,06	2194533,17	Картометрический метод	2,50	-
6233	395103,3	2194584,33	Картометрический метод	2,50	-
6234	395096,94	2194648,77	Картометрический метод	2,50	-
6235	395052,82	2194690,24	Картометрический метод	2,50	-
6236	395043,99	2194737,01	Картометрический метод	2,50	-
6237	395052,82	2194841,14	Картометрический метод	2,50	-
6238	395045,76	2194883,5	Картометрический метод	2,50	-
6239	395043,11	2194940,86	Картометрический метод	2,50	-
6240	394998,17	2194951,82	Картометрический метод	2,50	-
6241	394964,99	2194943,12	Картометрический метод	2,50	-
6242	394959,11	2194924,53	Картометрический метод	2,50	-
6243	394965,45	2194824,37	Картометрический метод	2,50	-
6244	394958,64	2194813,46	Картометрический метод	2,50	-
6245	394964,76	2194758,39	Картометрический метод	2,50	-
6246	394961,92	2194679,21	Картометрический метод	2,50	-
6247	394967,52	2194611,78	Картометрический метод	2,50	-
6248	394970,75	2194593,17	Картометрический метод	2,50	-
6249	394959,81	2194563,63	Картометрический метод	2,50	-
6250	394943,37	2194533,65	Картометрический метод	2,50	-
6251	394939,81	2194509,19	Картометрический метод	2,50	-
6252	394915,11	2194471,54	Картометрический метод	2,50	-
6253	394884,63	2194449,07	Картометрический метод	2,50	-
6254	394846,63	2194395,53	Картометрический метод	2,50	-
6255	394823,38	2194361,98	Картометрический метод	2,50	-
6256	394802,2	2194324,03	Картометрический метод	2,50	-
6257	394788,71	2194310,63	Картометрический метод	2,50	-
6258	394765,41	2194298,75	Картометрический метод	2,50	-
6259	394744,84	2194297,56	Картометрический метод	2,50	-
6260	394742,62	2194311,52	Картометрический метод	2,50	-
6261	394757,21	2194340	Картометрический метод	2,50	-
6262	394769,21	2194349,41	Картометрический метод	2,50	-
6263	394795,14	2194354,03	Картометрический метод	2,50	-
6264	394821,62	2194412,27	Картометрический метод	2,50	-
6265	394827,79	2194442,28	Картометрический метод	2,50	-
6266	394819,85	2194474,93	Картометрический метод	2,50	-
6267	394773,44	2194452,95	Картометрический метод	2,50	-
6268	394758,62	2194448,95	Картометрический метод	2,50	-
6269	394766,86	2194439,07	Картометрический метод	2,50	-
6270	394753,68	2194420,95	Картометрический метод	2,50	-
6271	394740,74	2194409,65	Картометрический метод	2,50	-
6272	394736,46	2194392,42	Картометрический метод	2,50	-
6273	394737,91	2194379,53	Картометрический метод	2,50	-

Сведения о местоположении границ объекта

6274	394729,44	2194374,59	Картометрический метод	2,50	-
6275	394706,02	2194391,98	Картометрический метод	2,50	-
6276	394688,73	2194384	Картометрический метод	2,50	-
6277	394688,73	2194364,96	Картометрический метод	2,50	-
6278	394704,69	2194334,18	Картометрический метод	2,50	-
6279	394723,09	2194269,64	Картометрический метод	2,50	-
6280	394731,61	2194230,49	Картометрический метод	2,50	-
6281	394731,56	2194214,34	Картометрический метод	2,50	-
6282	394718,26	2194168,69	Картометрический метод	2,50	-
6283	394720,58	2194129,45	Картометрический метод	2,50	-
6284	394712,59	2194120,52	Картометрический метод	2,50	-
6285	394698,52	2194114,45	Картометрический метод	2,50	-
6286	394669,4	2194108,72	Картометрический метод	2,50	-
6287	394664,1	2194117,98	Картометрический метод	2,50	-
6288	394665,67	2194136,92	Картометрический метод	2,50	-
6289	394670,28	2194150,63	Картометрический метод	2,50	-
6290	394668,02	2194173,63	Картометрический метод	2,50	-
6291	394653,67	2194207,98	Картометрический метод	2,50	-
6292	394640,72	2194262,26	Картометрический метод	2,50	-
6293	394640,72	2194275,94	Картометрический метод	2,50	-
6294	394651,08	2194309,64	Картометрический метод	2,50	-
6295	394626,61	2194327,53	Картометрический метод	2,50	-
6296	394596,15	2194328,88	Картометрический метод	2,50	-
6297	394531,77	2194374,12	Картометрический метод	2,50	-
6298	394526,44	2194403,45	Картометрический метод	2,50	-
6299	394468,83	2194413,42	Картометрический метод	2,50	-
6300	394458,83	2194413,89	Картометрический метод	2,50	-
6301	394447,9	2194407,42	Картометрический метод	2,50	-
6302	394444,81	2194396,39	Картометрический метод	2,50	-
6303	394450,59	2194348	Картометрический метод	2,50	-
6304	394462,36	2194280,46	Картометрический метод	2,50	-
6305	394477,3	2194108,92	Картометрический метод	2,50	-
6306	394481,18	2194031,03	Картометрический метод	2,50	-
6307	394467,76	2194012,97	Картометрический метод	2,50	-
6308	394442,44	2194009,25	Картометрический метод	2,50	-
6309	394384,37	2194003,71	Картометрический метод	2,50	-
6310	394356,57	2194011,65	Картометрический метод	2,50	-
6311	394343,78	2194035,47	Картометрический метод	2,50	-
6312	394340,25	2194088,86	Картометрический метод	2,50	-
6313	394326,69	2194188,92	Картометрический метод	2,50	-
6314	394313,52	2194302,11	Картометрический метод	2,50	-
6315	394310,24	2194354,25	Картометрический метод	2,50	-
6316	394305,83	2194382,71	Картометрический метод	2,50	-
6317	394303,18	2194446,69	Картометрический метод	2,50	-
6318	394279,36	2194548,61	Картометрический метод	2,50	-
6319	394265,51	2194561,67	Картометрический метод	2,50	-
6320	394221,56	2194573,76	Картометрический метод	2,50	-
6321	394205,67	2194731,28	Картометрический метод	2,50	-
6322	394187	2194916,49	Картометрический метод	2,50	-
6323	394173,24	2195005,72	Картометрический метод	2,50	-
6324	394164,2	2195048,07	Картометрический метод	2,50	-

Сведения о местоположении границ объекта

6325	394067,57	2195059,54	Картометрический метод	2,50	-
6326	394053,02	2195052,54	Картометрический метод	2,50	-
6327	394022,57	2195051,6	Картометрический метод	2,50	-
6328	393964,07	2195065,24	Картометрический метод	2,50	-
6329	393954,62	2195072,78	Картометрический метод	2,50	-
6330	393926,18	2195165,49	Картометрический метод	2,50	-
6331	393914,89	2195185,73	Картометрический метод	2,50	-
6332	393899,91	2195192,79	Картометрический метод	2,50	-
6333	393877,85	2195197,2	Картометрический метод	2,50	-
6334	393850,49	2195217,5	Картометрический метод	2,50	-
6335	393816,96	2195206,03	Картометрический метод	2,50	-
6336	393761,37	2195100,14	Картометрический метод	2,50	-
6337	393740,52	2195003,83	Картометрический метод	2,50	-
6338	393734,89	2194968,21	Картометрический метод	2,50	-
6339	393724,28	2194959,35	Картометрический метод	2,50	-
6340	393688,75	2195008,53	Картометрический метод	2,50	-
6341	393682,16	2194957,23	Картометрический метод	2,50	-
6342	393675,57	2194905,94	Картометрический метод	2,50	-
6343	393682,16	2194772,28	Картометрический метод	2,50	-
6344	393683,57	2194646,62	Картометрический метод	2,50	-
6345	393684,98	2194520,96	Картометрический метод	2,50	-
6346	393677,22	2194401,18	Картометрический метод	2,50	-
6347	393668,37	2194282,16	Картометрический метод	2,50	-
6348	393666,82	2194259,85	Картометрический метод	2,50	-
6349	393657,22	2194224,46	Картометрический метод	2,50	-
6350	393660,98	2194182,57	Картометрический метод	2,50	-
6351	393673,22	2194177,86	Картометрический метод	2,50	-
6352	393678,87	2194210,34	Картометрический метод	2,50	-
6353	393679,35	2194243,3	Картометрический метод	2,50	-
6354	393726,74	2194255,49	Картометрический метод	2,50	-
6355	393741,46	2194281,4	Картометрический метод	2,50	-
6356	393744,02	2194311,1	Картометрический метод	2,50	-
6357	393791,73	2194319,58	Картометрический метод	2,50	-
6358	393790,88	2194294,06	Картометрический метод	2,50	-
6359	393795,82	2194227,99	Картометрический метод	2,50	-
6360	393800,59	2194142,59	Картометрический метод	2,50	-
6361	393820,29	2194151,04	Картометрический метод	2,50	-
6362	393838,57	2194177,92	Картометрический метод	2,50	-
6363	393845,63	2194206,18	Картометрический метод	2,50	-
6364	393848,82	2194218,91	Картометрический метод	2,50	-
6365	393848,06	2194255,2	Картометрический метод	2,50	-
6366	393849,28	2194290,85	Картометрический метод	2,50	-
6367	393855,35	2194337,33	Картометрический метод	2,50	-
6368	393869,47	2194353,88	Картометрический метод	2,50	-
6369	393873,94	2194411,3	Картометрический метод	2,50	-
6370	393878,42	2194468,72	Картометрический метод	2,50	-
6371	393862,65	2194516,96	Картометрический метод	2,50	-
6372	393832,69	2194580,71	Картометрический метод	2,50	-
6373	393819,44	2194613,16	Картометрический метод	2,50	-
6374	393793,7	2194656,03	Картометрический метод	2,50	-
6375	393782,41	2194699,8	Картометрический метод	2,50	-

Сведения о местоположении границ объекта

6376	393780,76	2194749,21	Картометрический метод	2,50	-
6377	393779,11	2194798,63	Картометрический метод	2,50	-
6378	393768,29	2194819,81	Картометрический метод	2,50	-
6379	393766,66	2194885,7	Картометрический метод	2,50	-
6380	393802,84	2194814,23	Картометрический метод	2,50	-
6381	393823,35	2194751,1	Картометрический метод	2,50	-
6382	393825,23	2194667,79	Картометрический метод	2,50	-
6383	393841	2194634,14	Картометрический метод	2,50	-
6384	393869,24	2194588,14	Картометрический метод	2,50	-
6385	393888,77	2194557,9	Картометрический метод	2,50	-
6386	393895,59	2194541,19	Картометрический метод	2,50	-
6387	393894,52	2194459,89	Картометрический метод	2,50	-
6388	393896,38	2194424,19	Картометрический метод	2,50	-
6389	393903,59	2194382,35	Картометрический метод	2,50	-
6390	393908,73	2194301,53	Картометрический метод	2,50	-
6391	393920,2	2194284,76	Картометрический метод	2,50	-
6392	393919,32	2194264,47	Картометрический метод	2,50	-
6393	393904,32	2194255,64	Картометрический метод	2,50	-
6394	393896,06	2194218,57	Картометрический метод	2,50	-
6395	393906,42	2194206,34	Картометрический метод	2,50	-
6396	393930,89	2194195,04	Картометрический метод	2,50	-
6397	393936,97	2194188,58	Картометрический метод	2,50	-
6398	393938,8	2194179,89	Картометрический метод	2,50	-
6399	393936,09	2194172,69	Картометрический метод	2,50	-
6400	393867,26	2194155,04	Картометрический метод	2,50	-
6401	393852,26	2194042,97	Картометрический метод	2,50	-
6402	393861,96	2193971,5	Картометрический метод	2,50	-
6403	393870,79	2193938,85	Картометрический метод	2,50	-
6404	393918,54	2193890,54	Картометрический метод	2,50	-
6405	393942,27	2193870,9	Картометрический метод	2,50	-
6406	394004,31	2193878,78	Картометрический метод	2,50	-
6407	394172,8	2193873,13	Картометрический метод	2,50	-
6408	394297,01	2193864,72	Картометрический метод	2,50	-
6409	394674,78	2193820,99	Картометрический метод	2,50	-
6410	394684,6	2193835,73	Картометрический метод	2,50	-
6411	394296,12	2193888,55	Картометрический метод	2,50	-
6412	394316,42	2193902,67	Картометрический метод	2,50	-
6413	394518,6	2193985,61	Картометрический метод	2,50	-
6414	394707,34	2194072,98	Картометрический метод	2,50	-
6415	394734,7	2194072,09	Картометрический метод	2,50	-
6416	394760,29	2194088,86	Картометрический метод	2,50	-
6417	394943,58	2194161,86	Картометрический метод	2,50	-
6418	395044,05	2194196,21	Картометрический метод	2,50	-
6227	395159,59	2194238,43	Картометрический метод	2,50	-
6419	395181,19	2194286,05	Картометрический метод	2,50	-
6420	395178,79	2194301,95	Картометрический метод	2,50	-
6421	395176,59	2194404,85	Картометрический метод	2,50	-
6422	395172,69	2194606,05	Картометрический метод	2,50	-
6423	395102,89	2194603,07	Картометрический метод	2,50	-
6424	395104,8	2194583,66	Картометрический метод	2,50	-

Сведения о местоположении границ объекта

6425	395097,69	2194532,83	Картометрический метод	2,50	-
6426	395114,88	2194312,18	Картометрический метод	2,50	-
6427	395125,82	2194290,45	Картометрический метод	2,50	-
6428	395163,02	2194308,78	Картометрический метод	2,50	-
6419	395181,19	2194286,05	Картометрический метод	2,50	-
6429	395519,08	2194346,13	Картометрический метод	2,50	-
6430	395518,2	2194399,28	Картометрический метод	2,50	-
6431	395603,09	2194442,27	Картометрический метод	2,50	-
6432	395641,78	2194430,43	Картометрический метод	2,50	-
6433	395693,88	2194476,81	Картометрический метод	2,50	-
6434	395693,01	2194509,72	Картометрический метод	2,50	-
6435	395653,47	2194546,86	Картометрический метод	2,50	-
6436	395617,29	2194580,63	Картометрический метод	2,50	-
6437	395617,26	2194609,32	Картометрический метод	2,50	-
6438	395649,22	2194607,62	Картометрический метод	2,50	-
6439	395710,55	2194664,96	Картометрический метод	2,50	-
6440	395703,77	2194746,81	Картометрический метод	2,50	-
6441	395766,26	2194810,68	Картометрический метод	2,50	-
6442	395764,96	2194854,56	Картометрический метод	2,50	-
6443	395726,28	2194861,33	Картометрический метод	2,50	-
6444	395687,63	2194819,17	Картометрический метод	2,50	-
6445	395672,44	2194891,74	Картометрический метод	2,50	-
6446	395626,99	2194960,95	Картометрический метод	2,50	-
6447	395558,84	2195023,42	Картометрический метод	2,50	-
6448	395541,93	2195137,34	Картометрический метод	2,50	-
6449	395499,86	2195175,33	Картометрический метод	2,50	-
6450	395503,33	2195036,11	Картометрический метод	2,50	-
6451	395527,77	2194968,6	Картометрический метод	2,50	-
6452	395521,97	2194847,1	Картометрический метод	2,50	-
6453	395514,51	2194701,98	Картометрический метод	2,50	-
6454	395457,36	2194658,98	Картометрический метод	2,50	-
6455	395446,55	2194495,3	Картометрический метод	2,50	-
6456	395455,01	2194432,01	Картометрический метод	2,50	-
6457	395369,29	2194393,75	Картометрический метод	2,50	-
6458	395203,67	2194341,87	Картометрический метод	2,50	-
6459	395202,63	2194605,97	Картометрический метод	2,50	-
6460	395180,39	2194606,35	Картометрический метод	2,50	-
6461	395185,29	2194404,75	Картометрический метод	2,50	-
6462	395187,39	2194302,65	Картометрический метод	2,50	-
6463	395191,49	2194273,35	Картометрический метод	2,50	-
6464	395206,57	2194254,12	Картометрический метод	2,50	-
6465	395416,51	2194334,37	Картометрический метод	2,50	-
6429	395519,08	2194346,13	Картометрический метод	2,50	-
6466	392769,71	2195960,97	Картометрический метод	2,50	-
6467	392799,35	2195968,2	Картометрический метод	2,50	-
6468	392811,64	2195984,82	Картометрический метод	2,50	-
6469	392812,36	2195997,83	Картометрический метод	2,50	-
6470	392805,23	2196008,74	Картометрический метод	2,50	-
6471	392792,24	2196009,73	Картометрический метод	2,50	-

Сведения о местоположении границ объекта

6472	392761,76	2196007,59	Картометрический метод	2,50	-
6473	392716,58	2195989,52	Картометрический метод	2,50	-
6474	392666,34	2195973,98	Картометрический метод	2,50	-
6475	392662,72	2195946,87	Картометрический метод	2,50	-
6476	392667,79	2195936,75	Картометрический метод	2,50	-
6477	392677,65	2195931,2	Картометрический метод	2,50	-
6478	392698,15	2195924,82	Картометрический метод	2,50	-
6479	392728,64	2195933,72	Картометрический метод	2,50	-
6466	392769,71	2195960,97	Картометрический метод	2,50	-
6480	392561,25	2195452,67	Картометрический метод	2,50	-
6481	392578,9	2195465,02	Картометрический метод	2,50	-
6482	392591,25	2195495,91	Картометрический метод	2,50	-
6483	392578,9	2195540,03	Картометрический метод	2,50	-
6484	392555,07	2195586,8	Картометрический метод	2,50	-
6485	392555,07	2195616,8	Картометрический метод	2,50	-
6486	392555,95	2195669,75	Картометрический метод	2,50	-
6487	392577,13	2195716,52	Картометрический метод	2,50	-
6488	392592,13	2195766,82	Картометрический метод	2,50	-
6489	392581,54	2195815,35	Картометрический метод	2,50	-
6490	392555,95	2195851,53	Картометрический метод	2,50	-
6491	392518,89	2195865,65	Картометрический метод	2,50	-
6492	392495,95	2195869,18	Картометрический метод	2,50	-
6493	392451,83	2195848,89	Картометрический метод	2,50	-
6494	392443	2195835,65	Картометрический метод	2,50	-
6495	392443,88	2195821,53	Картометрический метод	2,50	-
6496	392455,36	2195790,65	Картометрический метод	2,50	-
6497	392459,77	2195769,47	Картометрический метод	2,50	-
6498	392470,36	2195731,52	Картометрический метод	2,50	-
6499	392467,71	2195719,17	Картометрический метод	2,50	-
6500	392457,12	2195718,29	Картометрический метод	2,50	-
6501	392445,65	2195732,4	Картометрический метод	2,50	-
6502	392444,77	2195770,35	Картометрический метод	2,50	-
6503	392429,76	2195777,41	Картометрический метод	2,50	-
6504	392413,88	2195773,88	Картометрический метод	2,50	-
6505	392422,7	2195735,05	Картометрический метод	2,50	-
6506	392412,12	2195718,29	Картометрический метод	2,50	-
6507	392398,88	2195722,7	Картометрический метод	2,50	-
6508	392386,52	2195746,52	Картометрический метод	2,50	-
6509	392377,7	2195741,23	Картометрический метод	2,50	-
6510	392349,46	2195704,17	Картометрический метод	2,50	-
6511	392361,82	2195682,11	Картометрический метод	2,50	-
6512	392396,23	2195698,87	Картометрический метод	2,50	-
6513	392405,06	2195690,05	Картометрический метод	2,50	-
6514	392407,7	2195667,99	Картометрический метод	2,50	-
6515	392389,17	2195633,57	Картометрический метод	2,50	-
6516	392380,35	2195601,8	Картометрический метод	2,50	-
6517	392378,58	2195524,15	Картометрический метод	2,50	-
6518	392391,82	2195499,44	Картометрический метод	2,50	-
6519	392405,94	2195481,79	Картометрический метод	2,50	-
6520	392420,94	2195480,03	Картометрический метод	2,50	-

Сведения о местоположении границ объекта

6521	392442,12	2195482,67	Картометрический метод	2,50	-
6522	392454,47	2195476,5	Картометрический метод	2,50	-
6523	392473	2195468,55	Картометрический метод	2,50	-
6524	392494,18	2195479,14	Картометрический метод	2,50	-
6525	392505,65	2195468,55	Картометрический метод	2,50	-
6526	392528,6	2195452,67	Картометрический метод	2,50	-
6480	392561,25	2195452,67	Картометрический метод	2,50	-
6527	393349,93	2194146,52	Картометрический метод	2,50	-
6528	393359,89	2194158,33	Картометрический метод	2,50	-
6529	393359,42	2194184,69	Картометрический метод	2,50	-
6530	393358,95	2194211,04	Картометрический метод	2,50	-
6531	393384,76	2194205,67	Картометрический метод	2,50	-
6532	393392,84	2194218,1	Картометрический метод	2,50	-
6533	393390,88	2194232,8	Картометрический метод	2,50	-
6534	393382,53	2194245,06	Картометрический метод	2,50	-
6535	393348,13	2194284,93	Картометрический метод	2,50	-
6536	393336,36	2194345,65	Картометрический метод	2,50	-
6537	393335,89	2194377,65	Картометрический метод	2,50	-
6538	393326,48	2194403,06	Картометрический метод	2,50	-
6539	393308,12	2194408,24	Картометрический метод	2,50	-
6540	393291,45	2194398,98	Картометрический метод	2,50	-
6541	393306,28	2194372,28	Картометрический метод	2,50	-
6542	393308,12	2194349,41	Картометрический метод	2,50	-
6543	393304,36	2194337,17	Картометрический метод	2,50	-
6544	393281,37	2194344,25	Картометрический метод	2,50	-
6545	393268,1	2194364,3	Картометрический метод	2,50	-
6546	393266,6	2194388,3	Картометрический метод	2,50	-
6547	393257,3	2194397,41	Картометрический метод	2,50	-
6548	393254	2194422,36	Картометрический метод	2,50	-
6549	393260,12	2194463,77	Картометрический метод	2,50	-
6550	393246,47	2194478,83	Картометрический метод	2,50	-
6551	393239,86	2194498,06	Картометрический метод	2,50	-
6552	393247,88	2194528,25	Картометрический метод	2,50	-
6553	393242,24	2194549,43	Картометрический метод	2,50	-
6554	393246,23	2194570,98	Картометрический метод	2,50	-
6555	393239,26	2194591,76	Картометрический метод	2,50	-
6556	393225,97	2194609,19	Картометрический метод	2,50	-
6557	393225,29	2194645,91	Картометрический метод	2,50	-
6558	393245,06	2194723,09	Картометрический метод	2,50	-
6559	393244,12	2194789,92	Картометрический метод	2,50	-
6560	393250,71	2194833,22	Картометрический метод	2,50	-
6561	393232	2194872,82	Картометрический метод	2,50	-
6562	393205,13	2194907,41	Картометрический метод	2,50	-
6563	393173,52	2194927,82	Картометрический метод	2,50	-
6564	393145,76	2194926,41	Картометрический метод	2,50	-
6565	393123,7	2194943,34	Картометрический метод	2,50	-
6566	393118,28	2194970,6	Картометрический метод	2,50	-
6567	393111,87	2195050,66	Картометрический метод	2,50	-
6568	393095,4	2195108,54	Картометрический метод	2,50	-
6569	393070,92	2195170,2	Картометрический метод	2,50	-

Сведения о местоположении границ объекта

6570	393062,92	2195136,78	Картометрический метод	2,50	-
6571	393063,87	2195115,13	Картометрический метод	2,50	-
6572	393087,87	2195038,42	Картометрический метод	2,50	-
6573	393097,28	2194974,88	Картометрический метод	2,50	-
6574	393089,28	2194937,7	Картометрический метод	2,50	-
6575	393044,57	2194886,4	Картометрический метод	2,50	-
6576	393030,48	2194819,83	Картометрический метод	2,50	-
6577	393004,09	2194749,92	Картометрический метод	2,50	-
6578	392981,5	2194728,27	Картометрический метод	2,50	-
6579	393012,3	2194733,79	Картометрический метод	2,50	-
6580	393007,39	2194683,56	Картометрический метод	2,50	-
6581	393005,58	2194665,06	Картометрический метод	2,50	-
6582	392996,18	2194649,02	Картометрический метод	2,50	-
6583	392984,33	2194644,03	Картометрический метод	2,50	-
6584	392972,2	2194648,31	Картометрический метод	2,50	-
6585	392957,5	2194669,44	Картометрический метод	2,50	-
6586	392952,8	2194685,91	Картометрический метод	2,50	-
6587	392929,73	2194673,21	Картометрический метод	2,50	-
6588	392906,67	2194660,5	Картометрический метод	2,50	-
6589	392887,38	2194625,67	Картометрический метод	2,50	-
6590	392912,47	2194594,76	Картометрический метод	2,50	-
6591	392925,5	2194588,49	Картометрический метод	2,50	-
6592	392959,85	2194603,55	Картометрический метод	2,50	-
6593	392975,86	2194600,26	Картометрический метод	2,50	-
6594	392981,5	2194590,37	Картометрический метод	2,50	-
6595	392968,33	2194568,73	Картометрический метод	2,50	-
6596	392917,5	2194569,67	Картометрический метод	2,50	-
6597	392902,91	2194556,96	Картометрический метод	2,50	-
6598	392882,2	2194514,6	Картометрический метод	2,50	-
6599	392885,97	2194497,19	Картометрический метод	2,50	-
6600	392906,67	2194473,66	Картометрический метод	2,50	-
6601	392920,32	2194468,48	Картометрический метод	2,50	-
6602	392955,62	2194424,71	Картометрический метод	2,50	-
6603	392964,09	2194387,53	Картометрический метод	2,50	-
6604	392963,62	2194349,4	Картометрический метод	2,50	-
6605	392955,62	2194321,64	Картометрический метод	2,50	-
6606	392948,56	2194318,82	Картометрический метод	2,50	-
6607	392923,15	2194340	Картометрический метод	2,50	-
6608	392890,53	2194334,49	Картометрический метод	2,50	-
6609	392851,14	2194298,11	Картометрический метод	2,50	-
6610	392841,04	2194288,78	Картометрический метод	2,50	-
6611	392836,3	2194293,9	Картометрический метод	2,50	-
6612	392827,61	2194269,4	Картометрический метод	2,50	-
6613	392827,61	2194243,4	Картометрический метод	2,50	-
6614	392830,9	2194219,99	Картометрический метод	2,50	-
6615	392846,9	2194249,17	Картометрический метод	2,50	-
6616	392869,49	2194255,75	Картометрический метод	2,50	-
6617	392881,26	2194241,63	Картометрический метод	2,50	-
6618	392882,2	2194217,63	Картометрический метод	2,50	-
6619	392858,67	2194166,33	Картометрический метод	2,50	-
6620	392856,32	2194139,98	Картометрический метод	2,50	-

Сведения о местоположении границ объекта

6621	392861,13	2194113,96	Картометрический метод	2,50	-
6622	392848,31	2194079,74	Картометрический метод	2,50	-
6623	392858,67	2194031,26	Картометрический метод	2,50	-
6624	392870,91	2194011,49	Картометрический метод	2,50	-
6625	392883,61	2194003,96	Картометрический метод	2,50	-
6626	392898,3	2194005,55	Картометрический метод	2,50	-
6627	392922,67	2194019,02	Картометрический метод	2,50	-
6628	392986,68	2194066,09	Картометрический метод	2,50	-
6629	393071,4	2194088,68	Картометрический метод	2,50	-
6630	393110,93	2194109,86	Картометрический метод	2,50	-
6631	393122,22	2194125,86	Картометрический метод	2,50	-
6632	393121,75	2194140,45	Картометрический метод	2,50	-
6633	393108,4	2194146,34	Картометрический метод	2,50	-
6634	393080,81	2194140,45	Картометрический метод	2,50	-
6635	393040,8	2194116,92	Картометрический метод	2,50	-
6636	393018,21	2194116,45	Картометрический метод	2,50	-
6637	393000,57	2194130,56	Картометрический метод	2,50	-
6638	392998,92	2194145,15	Картометрический метод	2,50	-
6639	393022,45	2194163,98	Картометрический метод	2,50	-
6640	393045,51	2194166,8	Картометрический метод	2,50	-
6641	393077,51	2194161,16	Картометрический метод	2,50	-
6642	393101,02	2194183,6	Картометрический метод	2,50	-
6643	393100,09	2194216,08	Картометрический метод	2,50	-
6644	393081,28	2194271,28	Картометрический метод	2,50	-
6645	393074,89	2194290,03	Картометрический метод	2,50	-
6646	393068,5	2194308,77	Картометрический метод	2,50	-
6647	393070,92	2194319,29	Картометрический метод	2,50	-
6648	393067,51	2194329,53	Картометрический метод	2,50	-
6649	393068,1	2194346,59	Картометрический метод	2,50	-
6650	393077,98	2194351,76	Картометрический метод	2,50	-
6651	393090,69	2194337,64	Картометрический метод	2,50	-
6652	393105,75	2194268,46	Картометрический метод	2,50	-
6653	393154,23	2194167,27	Картометрический метод	2,50	-
6654	393173,15	2194127,77	Картометрический метод	2,50	-
6655	393193,76	2194118,8	Картометрический метод	2,50	-
6656	393221,06	2194126,8	Картометрический метод	2,50	-
6657	393264,83	2194145,15	Картометрический метод	2,50	-
6658	393293,53	2194143,74	Картометрический метод	2,50	-
6659	393321,47	2194150,51	Картометрический метод	2,50	-
6527	393349,93	2194146,52	Картометрический метод	2,50	-
6660	393581,12	2193855,55	Картометрический метод	2,50	-
6661	393582,89	2193886,47	Картометрический метод	2,50	-
6662	393579,35	2193927,53	Картометрический метод	2,50	-
6663	393559,92	2193958	Картометрический метод	2,50	-
6664	393535,64	2193984,94	Картометрический метод	2,50	-
6665	393523,27	2193988,92	Картометрический метод	2,50	-
6666	393498,54	2193978,76	Картометрический метод	2,50	-
6667	393487,06	2193962,86	Картометрический метод	2,50	-
6668	393484,85	2193933,72	Картометрический метод	2,50	-
6669	393477,79	2193898,83	Картометрический метод	2,50	-

Сведения о местоположении границ объекта

6670	393453,94	2193867,48	Картометрический метод	2,50	-
6671	393449,08	2193848,93	Картометрический метод	2,50	-
6672	393442,02	2193843,63	Картометрический метод	2,50	-
6673	393430,54	2193843,19	Картометрический метод	2,50	-
6674	393419,94	2193871,01	Картометрический метод	2,50	-
6675	393401,83	2193876,75	Картометрический метод	2,50	-
6676	393389,91	2193870,57	Картометрический метод	2,50	-
6677	393348,84	2193882,49	Картометрический метод	2,50	-
6678	393284,81	2193887,79	Картометрический метод	2,50	-
6679	393204,94	2193917,51	Картометрический метод	2,50	-
6680	393191,63	2193937,69	Картометрический метод	2,50	-
6681	393191,19	2193958	Картометрический метод	2,50	-
6682	393208,42	2193980,97	Картометрический метод	2,50	-
6683	393245,95	2194020,27	Картометрический метод	2,50	-
6684	393302,53	2194034,57	Картометрический метод	2,50	-
6685	393308,22	2194043,23	Картометрический метод	2,50	-
6686	393279,95	2194055,15	Картометрический метод	2,50	-
6687	393213,27	2194066,19	Картометрический метод	2,50	-
6688	393133,79	2194044,11	Картометрический метод	2,50	-
6689	393106,22	2194074,79	Картометрический метод	2,50	-
6690	393090,22	2194077,15	Картометрический метод	2,50	-
6691	393079,83	2194064,76	Картометрический метод	2,50	-
6692	392926,24	2193993,77	Картометрический метод	2,50	-
6693	392864,41	2193978,76	Картометрический метод	2,50	-
6694	392821,96	2193961,37	Картометрический метод	2,50	-
6695	392765,5	2193980,53	Картометрический метод	2,50	-
6696	392716,04	2193945,2	Картометрический метод	2,50	-
6697	392695,73	2193863,06	Картометрический метод	2,50	-
6698	392672,76	2193810,07	Картометрический метод	2,50	-
6699	392637,44	2193796,82	Картометрический метод	2,50	-
6700	392620,65	2193800,8	Картометрический метод	2,50	-
6701	392603,87	2193804,77	Картометрический метод	2,50	-
6702	392604,76	2193832,15	Картометрический метод	2,50	-
6703	392619,33	2193860,41	Картометрический метод	2,50	-
6704	392618,89	2193872,78	Картометрический метод	2,50	-
6705	392606,52	2193872,33	Картометрический метод	2,50	-
6706	392559,72	2193831,27	Картометрический метод	2,50	-
6707	392543,82	2193833,03	Картометрический метод	2,50	-
6708	392471,84	2193912,96	Картометрический метод	2,50	-
6709	392393,68	2193942,55	Картометрический метод	2,50	-
6710	392381,75	2193940,34	Картометрический метод	2,50	-
6711	392347,31	2193901,92	Картометрический метод	2,50	-
6712	392305,36	2193873,66	Картометрический метод	2,50	-
6713	392266,94	2193859,09	Картометрический метод	2,50	-
6714	392207,1	2193862,84	Картометрический метод	2,50	-
6715	392155,44	2193951,6	Картометрический метод	2,50	-
6716	392025,61	2194264,69	Картометрический метод	2,50	-
6717	391957,6	2194442,21	Картометрический метод	2,50	-
6718	391885,18	2194441,33	Картометрический метод	2,50	-
6719	391835,98	2194428,71	Картометрический метод	2,50	-
6720	391644,07	2194353,89	Картометрический метод	2,50	-

Сведения о местоположении границ объекта

6721	391641,42	2194332,7	Картометрический метод	2,50	-
6722	391662,79	2194262,11	Картометрический метод	2,50	-
6723	391703,25	2194149,88	Картометрический метод	2,50	-
6724	391709,47	2194129,13	Картометрический метод	2,50	-
6725	391697,06	2194059,79	Картометрический метод	2,50	-
6726	391707,66	2194005,03	Картометрический метод	2,50	-
6727	391755,35	2193878,74	Картометрический метод	2,50	-
6728	391784,5	2193814,71	Картометрический метод	2,50	-
6729	391803,49	2193741,84	Картометрический метод	2,50	-
6730	391815,41	2193672,07	Картометрический метод	2,50	-
6731	391806,57	2193634,75	Картометрический метод	2,50	-
6732	392064,24	2193659,7	Картометрический метод	2,50	-
6733	392101,12	2193684	Картометрический метод	2,50	-
6734	392134,24	2193687,09	Картометрический метод	2,50	-
6735	392223,42	2193684,26	Картометрический метод	2,50	-
6736	392230,51	2193670,75	Картометрический метод	2,50	-
6737	392369,21	2193674,29	Картометрический метод	2,50	-
6738	392569,65	2193695,26	Картометрический метод	2,50	-
6739	392610,72	2193732,35	Картометрический метод	2,50	-
6740	392618,23	2193732,79	Картометрический метод	2,50	-
6741	392619,93	2193703,8	Картометрический метод	2,50	-
6742	392630,15	2193695,7	Картометрический метод	2,50	-
6743	392851,14	2193709,58	Картометрический метод	2,50	-
6744	393035,16	2193728,88	Картометрический метод	2,50	-
6745	393365,62	2193777,83	Картометрический метод	2,50	-
6746	393341,33	2193794,17	Картометрический метод	2,50	-
6747	393344,43	2193808,3	Картометрический метод	2,50	-
6748	393367,83	2193818,46	Картометрический метод	2,50	-
6749	393389,47	2193803	Картометрический метод	2,50	-
6750	393407,13	2193799,03	Картометрический метод	2,50	-
6751	393425,68	2193804,33	Картометрический метод	2,50	-
6752	393443,78	2193818,46	Картометрический метод	2,50	-
6753	393458,8	2193815,81	Картометрический метод	2,50	-
6754	393478,67	2193795,06	Картометрический метод	2,50	-
6755	393554,18	2193803,89	Картометрический метод	2,50	-
6756	393572,73	2193827,73	Картометрический метод	2,50	-
6660	393581,12	2193855,55	Картометрический метод	2,50	-
6757	392837,14	2195835,02	Картометрический метод	2,50	-
6758	392852,22	2195841	Картометрический метод	2,50	-
6759	392849,09	2195863,48	Картометрический метод	2,50	-
6760	392850,23	2195880,55	Картометрический метод	2,50	-
6761	392856,2	2195890,79	Картометрический метод	2,50	-
6762	392856,2	2195905,87	Картометрический метод	2,50	-
6763	392848,94	2195919,09	Картометрический метод	2,50	-
6764	392839,05	2195930,47	Картометрический метод	2,50	-
6765	392824,8	2195935,42	Картометрический метод	2,50	-
6766	392810,54	2195930,51	Картометрический метод	2,50	-
6767	392801,72	2195918,27	Картометрический метод	2,50	-
6768	392799,51	2195903,36	Картометрический метод	2,50	-
6769	392802,99	2195882,83	Картометрический метод	2,50	-

Сведения о местоположении границ объекта

6770	392807,83	2195867,18	Картометрический метод	2,50	-
6771	392818,93	2195841,28	Картометрический метод	2,50	-
6757	392837,14	2195835,02	Картометрический метод	2,50	-
6772	388496	2194600,59	Картометрический метод	2,50	-
6773	388491,59	2194614,09	Картометрический метод	2,50	-
6774	388500,26	2194617,35	Картометрический метод	2,50	-
6775	388494,57	2194638,94	Картометрический метод	2,50	-
6776	388479,79	2194695,77	Картометрический метод	2,50	-
6777	388468,43	2194742,36	Картометрический метод	2,50	-
6778	388441,14	2194741,23	Картометрический метод	2,50	-
6779	388421,81	2194740,09	Картометрический метод	2,50	-
6780	388403,62	2194734,41	Картометрический метод	2,50	-
6781	388383,16	2194723,04	Картометрический метод	2,50	-
6782	388297,89	2194702,59	Картометрический метод	2,50	-
6783	388279,7	2194690,09	Картометрический метод	2,50	-
6784	388278,56	2194678,72	Картометрический метод	2,50	-
6785	388306,99	2194559,39	Картометрический метод	2,50	-
6786	388310,12	2194543,2	Картометрический метод	2,50	-
6787	388316,37	2194546,04	Картометрический метод	2,50	-
6788	388377,76	2194569,9	Картометрический метод	2,50	-
6789	388385,72	2194547,17	Картометрический метод	2,50	-
6790	388403,48	2194553,57	Картометрический метод	2,50	-
6791	388396,09	2194576,58	Картометрический метод	2,50	-
6792	388420,96	2194585,81	Картометрический метод	2,50	-
6793	388427,78	2194567,06	Картометрический метод	2,50	-
6794	388455,64	2194574,45	Картометрический метод	2,50	-
6795	388447,25	2194596,47	Картометрический метод	2,50	-
6796	388475,38	2194607,84	Картометрический метод	2,50	-
6797	388479,36	2194595,33	Картометрический метод	2,50	-
6772	388496	2194600,59	Картометрический метод	2,50	-
6798	387797,01	2193482,89	Картометрический метод	2,50	-
6799	387811,58	2193504,59	Картометрический метод	2,50	-
6800	387807,55	2193529,58	Картометрический метод	2,50	-
6801	387794,08	2193533,71	Картометрический метод	2,50	-
6802	387785,55	2193534,5	Картометрический метод	2,50	-
6803	387743,95	2193531,87	Картометрический метод	2,50	-
6804	387729,67	2193525,47	Картометрический метод	2,50	-
6805	387728,56	2193495,24	Картометрический метод	2,50	-
6806	387728,88	2193478,12	Картометрический метод	2,50	-
6807	387763,77	2193433,45	Картометрический метод	2,50	-
6798	387797,01	2193482,89	Картометрический метод	2,50	-
6808	388719,28	2191724,2	Картометрический метод	2,50	-
6809	388620,89	2191754,35	Картометрический метод	2,50	-
6810	388599,55	2191800,39	Картометрический метод	2,50	-
6811	388505,51	2191831,73	Картометрический метод	2,50	-
6812	388485,75	2191900,39	Картометрический метод	2,50	-
6813	388378,67	2191947,21	Картометрический метод	2,50	-
6814	388264,88	2191959,51	Картометрический метод	2,50	-

Сведения о местоположении границ объекта

6815	388089,06	2191993,62	Картометрический метод	2,50	-
6816	388040,47	2191947,98	Картометрический метод	2,50	-
6817	387983,96	2191969,01	Картометрический метод	2,50	-
6818	387803,41	2191911,84	Картометрический метод	2,50	-
6819	387773,77	2191930,1	Картометрический метод	2,50	-
6820	387699,89	2191900,72	Картометрический метод	2,50	-
6821	387514,98	2191929,68	Картометрический метод	2,50	-
6822	387485,35	2191864,99	Картометрический метод	2,50	-
6823	387740,2	2191820,96	Картометрический метод	2,50	-
6824	387911,68	2191798,74	Картометрический метод	2,50	-
6825	388144,39	2191814,24	Картометрический метод	2,50	-
6826	388243,96	2191816,63	Картометрический метод	2,50	-
6827	388414,25	2191779,34	Картометрический метод	2,50	-
6828	388499,6	2191749,18	Картометрический метод	2,50	-
6829	388573,88	2191717,44	Картометрический метод	2,50	-
6830	388629,99	2191686,49	Картометрический метод	2,50	-
6808	388719,28	2191724,2	Картометрический метод	2,50	-
6831	387655,11	2191294,3	Картометрический метод	2,50	-
6832	387894,14	2191387,18	Картометрический метод	2,50	-
6833	388278,16	2191543,98	Картометрический метод	2,50	-
6834	388622,68	2191682,12	Картометрический метод	2,50	-
6835	388564,2	2191715,45	Картометрический метод	2,50	-
6836	388453,56	2191759,89	Картометрический метод	2,50	-
6837	388350,44	2191788,06	Картометрический метод	2,50	-
6838	388241,39	2191810,28	Картометрический метод	2,50	-
6839	388138,66	2191807,49	Картометрический метод	2,50	-
6840	387914,64	2191792,79	Картометрический метод	2,50	-
6841	387678,76	2191823,73	Картометрический метод	2,50	-
6842	387480,81	2191859,83	Картометрический метод	2,50	-
6843	387456,32	2191798,31	Картометрический метод	2,50	-
6844	387441,31	2191752,27	Картометрический метод	2,50	-
6845	387432,23	2191745,92	Картометрический метод	2,50	-
6846	387403,78	2191744,73	Картометрический метод	2,50	-
6847	387381,26	2191751,47	Картометрический метод	2,50	-
6848	387376,52	2191717,74	Картометрический метод	2,50	-
6849	387113,38	2191718,51	Картометрический метод	2,50	-
6850	386984,58	2191708,18	Картометрический метод	2,50	-
6851	386924,52	2191693,49	Картометрический метод	2,50	-
6852	386888,57	2191676,42	Картометрический метод	2,50	-
6853	386852,23	2191647,05	Картометрический метод	2,50	-
6854	386824,58	2191554,18	Картометрический метод	2,50	-
6855	386789,44	2191313,28	Картометрический метод	2,50	-
6856	386717,95	2191123,56	Картометрический метод	2,50	-
6857	386479,73	2190848,11	Картометрический метод	2,50	-
6858	386836,49	2190979,91	Картометрический метод	2,50	-
6859	386970,43	2191029,13	Картометрический метод	2,50	-
6860	387339,83	2191172,83	Картометрический метод	2,50	-
6831	387655,11	2191294,3	Картометрический метод	2,50	-
6861	387374,64	2191720,4	Картометрический метод	2,50	-

Сведения о местоположении границ объекта

6862	387358,64	2191765,96	Картометрический метод	2,50	-
6863	387350,17	2191822,05	Картометрический метод	2,50	-
6864	387347,53	2191850,62	Картометрический метод	2,50	-
6865	387338,85	2191871,72	Картометрический метод	2,50	-
6866	387327,13	2191875,47	Картометрический метод	2,50	-
6867	387321,97	2191860,46	Картометрический метод	2,50	-
6868	387304,26	2191863,16	Картометрический метод	2,50	-
6869	387306,14	2191877,23	Картометрический метод	2,50	-
6870	387293,83	2191878,75	Картометрический метод	2,50	-
6871	387290,08	2191864,22	Картометрический метод	2,50	-
6872	387160,75	2191882,38	Картометрический метод	2,50	-
6873	387161,09	2191898,09	Картометрический метод	2,50	-
6874	387149,59	2191900,2	Картометрический метод	2,50	-
6875	387144,9	2191884,73	Картометрический метод	2,50	-
6876	387099,88	2191890,82	Картометрический метод	2,50	-
6877	387101,99	2191908,64	Картометрический метод	2,50	-
6878	387089,29	2191909,11	Картометрический метод	2,50	-
6879	387086,71	2191905,36	Картометрический метод	2,50	-
6880	387084,83	2191892,93	Картометрический метод	2,50	-
6881	386996,9	2191904,65	Картометрический метод	2,50	-
6882	386997,13	2191922,7	Картометрический метод	2,50	-
6883	386977,64	2191924,97	Картометрический метод	2,50	-
6884	386956,47	2191862,53	Картометрический метод	2,50	-
6885	386941,39	2191782,36	Картометрический метод	2,50	-
6886	386978,14	2191778,07	Картометрический метод	2,50	-
6887	386993,15	2191854,96	Картометрический метод	2,50	-
6888	386995,63	2191870,47	Картометрический метод	2,50	-
6889	387030,82	2191865,7	Картометрический метод	2,50	-
6890	387026,21	2191843,47	Картометрический метод	2,50	-
6891	387010,5	2191782,76	Картометрический метод	2,50	-
6892	387004,64	2191744,08	Картометрический метод	2,50	-
6893	387047,75	2191734,47	Картометрический метод	2,50	-
6894	387058,07	2191784,74	Картометрический метод	2,50	-
6895	387083,19	2191780,67	Картометрический метод	2,50	-
6896	387079,2	2191745,28	Картометрический метод	2,50	-
6897	387084,8	2191737,58	Картометрический метод	2,50	-
6898	387094,42	2191729,14	Картометрический метод	2,50	-
6899	387113,99	2191723,28	Картометрический метод	2,50	-
6900	387174,54	2191723,74	Картометрический метод	2,50	-
6901	387203,42	2191867,31	Картометрический метод	2,50	-
6902	387279,36	2191854,93	Картометрический метод	2,50	-
6903	387258,73	2191757,57	Картометрический метод	2,50	-
6904	387281,01	2191754,27	Картометрический метод	2,50	-
6905	387276,88	2191726,21	Картометрический метод	2,50	-
6906	387288,73	2191724,94	Картометрический метод	2,50	-
6907	387311,42	2191723,32	Картометрический метод	2,50	-
6908	387329,56	2191725,41	Картометрический метод	2,50	-
6861	387374,64	2191720,4	Картометрический метод	2,50	-
6909	388086,99	2192693,21	Картометрический метод	2,50	-
6910	388173,39	2192782,42	Картометрический метод	2,50	-

Сведения о местоположении границ объекта

6911	388209,2	2192816,52	Картометрический метод	2,50	-
6912	388267,75	2192875,24	Картометрический метод	2,50	-
6913	388278,64	2192889,23	Картометрический метод	2,50	-
6914	388307,53	2192918,89	Картометрический метод	2,50	-
6915	388367,34	2192981,03	Картометрический метод	2,50	-
6916	388413,97	2193026,23	Картометрический метод	2,50	-
6917	388440,22	2193064,64	Картометрический метод	2,50	-
6918	388477,23	2193115,6	Картометрический метод	2,50	-
6919	388510,57	2193176,98	Картометрический метод	2,50	-
6920	388532,79	2193232,54	Картометрический метод	2,50	-
6921	388553,96	2193282,81	Картометрический метод	2,50	-
6922	388571,42	2193334,14	Картометрический метод	2,50	-
6923	388568,25	2193371,18	Картометрический метод	2,50	-
6924	388547,08	2193462,2	Картометрический метод	2,50	-
6925	388502,89	2193571,84	Картометрический метод	2,50	-
6926	388481,99	2193722,02	Картометрический метод	2,50	-
6927	388465,32	2193899,56	Картометрический метод	2,50	-
6928	388455,41	2193936,27	Картометрический метод	2,50	-
6929	388447,87	2193986,18	Картометрический метод	2,50	-
6930	388450,23	2194027,61	Картометрический метод	2,50	-
6931	388452,62	2194055,13	Картометрический метод	2,50	-
6932	388460,83	2194090,85	Картометрический метод	2,50	-
6933	388479,9	2194116,12	Картометрический метод	2,50	-
6934	388501,56	2194154,73	Картометрический метод	2,50	-
6935	388519,46	2194177,8	Картометрический метод	2,50	-
6936	388533,59	2194190,51	Картометрический метод	2,50	-
6937	388557,61	2194201,34	Картометрический метод	2,50	-
6938	388587,44	2194209,27	Картометрический метод	2,50	-
6939	388610,05	2194213,98	Картометрический метод	2,50	-
6940	388647,73	2194222,92	Картометрический метод	2,50	-
6941	388681,17	2194232,81	Картометрический метод	2,50	-
6942	388765	2194255,88	Картометрический метод	2,50	-
6943	388814,69	2194269,37	Картометрический метод	2,50	-
6944	388806,33	2194320,5	Картометрический метод	2,50	-
6945	388800,65	2194361,41	Картометрический метод	2,50	-
6946	388798,92	2194391,97	Картометрический метод	2,50	-
6947	388801,05	2194413,71	Картометрический метод	2,50	-
6948	388803,33	2194434,16	Картометрический метод	2,50	-
6949	388818,01	2194463,38	Картометрический метод	2,50	-
6950	388818,01	2194495,93	Картометрический метод	2,50	-
6951	388808,49	2194511,27	Картометрический метод	2,50	-
6952	388794,09	2194515	Картометрический метод	2,50	-
6953	388785,53	2194511,73	Картометрический метод	2,50	-
6954	388782,26	2194510,46	Картометрический метод	2,50	-
6955	388775,33	2194531,19	Картометрический метод	2,50	-
6956	388748,33	2194520,68	Картометрический метод	2,50	-
6957	388733,32	2194536,22	Картометрический метод	2,50	-
6958	388694,29	2194524,48	Картометрический метод	2,50	-
6959	388663,43	2194524,77	Картометрический метод	2,50	-
6960	388642,26	2194526,62	Картометрический метод	2,50	-
6961	388611,57	2194526,62	Картометрический метод	2,50	-

Сведения о местоположении границ объекта

6962	388587,76	2194518,42	Картометрический метод	2,50	-
6963	388576,12	2194481,11	Картометрический метод	2,50	-
6964	388574,04	2194457,4	Картометрический метод	2,50	-
6965	388580,29	2194440,07	Картометрический метод	2,50	-
6966	388580,01	2194437,51	Картометрический метод	2,50	-
6967	388521,45	2194417,62	Картометрический метод	2,50	-
6968	388520,29	2194403,85	Картометрический метод	2,50	-
6969	388415,87	2194367,03	Картометрический метод	2,50	-
6970	388399,43	2194358,22	Картометрический метод	2,50	-
6971	388394,14	2194343,54	Картометрический метод	2,50	-
6972	388404,12	2194326,52	Картометрический метод	2,50	-
6973	388413,52	2194308,32	Картометрический метод	2,50	-
6974	388408,82	2194295,99	Картометрический метод	2,50	-
6975	388395,31	2194282,48	Картометрический метод	2,50	-
6976	388371,23	2194277,79	Картометрический метод	2,50	-
6977	388316,61	2194267,8	Картометрический метод	2,50	-
6978	388284,9	2194264,87	Картометрический метод	2,50	-
6979	388250,83	2194248,43	Картометрический метод	2,50	-
6980	388246,44	2194244,63	Картометрический метод	2,50	-
6981	388234,21	2194225,03	Картометрический метод	2,50	-
6982	388223,98	2194194,34	Картометрический метод	2,50	-
6983	388208,06	2194056,82	Картометрический метод	2,50	-
6984	388197,83	2193959,08	Картометрический метод	2,50	-
6985	388197,71	2193951,03	Картометрический метод	2,50	-
6986	388198,65	2193939,02	Картометрический метод	2,50	-
6987	388200,54	2193918,07	Картометрический метод	2,50	-
6988	388181,93	2193918,07	Картометрический метод	2,50	-
6989	388182,41	2193901,59	Картометрический метод	2,50	-
6990	388201,24	2193901,12	Картометрический метод	2,50	-
6991	388207,6	2193873,81	Картометрический метод	2,50	-
6992	388215,14	2193841,33	Картометрический метод	2,50	-
6993	388216,55	2193826,36	Картометрический метод	2,50	-
6994	388216,55	2193813,89	Картометрический метод	2,50	-
6995	388217,25	2193787,99	Картометрический метод	2,50	-
6996	388222,1	2193741,91	Картометрический метод	2,50	-
6997	388227,04	2193716,73	Картометрический метод	2,50	-
6998	388238,11	2193671,53	Картометрический метод	2,50	-
6999	388243,27	2193655,12	Картометрический метод	2,50	-
7000	388254,57	2193615,57	Картометрический метод	2,50	-
7001	388240,91	2193612,98	Картометрический метод	2,50	-
7002	388245,39	2193592,03	Картометрический метод	2,50	-
7003	388260,7	2193594,38	Картометрический метод	2,50	-
7004	388274,83	2193551,54	Картометрический метод	2,50	-
7005	388287,07	2193517,64	Картометрический метод	2,50	-
7006	388295,55	2193493,16	Картометрический метод	2,50	-
7007	388297,85	2193478,45	Картометрический метод	2,50	-
7008	388299,74	2193458,68	Картометрический метод	2,50	-
7009	388300,21	2193440,55	Картометрический метод	2,50	-
7010	388298,56	2193421,25	Картометрический метод	2,50	-
7011	388295,5	2193402,18	Картометрический метод	2,50	-
7012	388285,63	2193366,47	Картометрический метод	2,50	-

Сведения о местоположении границ объекта

7013	388279,98	2193343,4	Картометрический метод	2,50	-
7014	388280,45	2193317,98	Картометрический метод	2,50	-
7015	388282,09	2193286,19	Картометрический метод	2,50	-
7016	388286,8	2193259,83	Картометрический метод	2,50	-
7017	388271,33	2193244,12	Картометрический метод	2,50	-
7018	388244,49	2193207,4	Картометрический метод	2,50	-
7019	388228,94	2193185,74	Картометрический метод	2,50	-
7020	388115,83	2193024,34	Картометрический метод	2,50	-
7021	388094,63	2193001,27	Картометрический метод	2,50	-
7022	388077,51	2192986,74	Картометрический метод	2,50	-
7023	388027,24	2193034,37	Картометрический метод	2,50	-
7024	388020,36	2192994,68	Картометрический метод	2,50	-
7025	387927,31	2192892,82	Картометрический метод	2,50	-
7026	387910,48	2192873,67	Картометрический метод	2,50	-
7027	387882,22	2192836,95	Картометрический метод	2,50	-
7028	387846,42	2192804,93	Картометрический метод	2,50	-
7029	387806,86	2192758,79	Картометрический метод	2,50	-
7030	387783,31	2192729,13	Картометрический метод	2,50	-
7031	387748,2	2192678,43	Картометрический метод	2,50	-
7032	387721,35	2192641,71	Картометрический метод	2,50	-
7033	387678,02	2192592,74	Картометрический метод	2,50	-
7034	387617,26	2192519,76	Картометрический метод	2,50	-
7035	387578,39	2192474,77	Картометрический метод	2,50	-
7036	387544,95	2192429,57	Картометрический метод	2,50	-
7037	387520,93	2192380,61	Картометрический метод	2,50	-
7038	387497,85	2192335,88	Картометрический метод	2,50	-
7039	387479,01	2192295,86	Картометрический метод	2,50	-
7040	387450,28	2192251,6	Картометрический метод	2,50	-
7041	387408,83	2192221,94	Картометрический метод	2,50	-
7042	387361,55	2192173,95	Картометрический метод	2,50	-
7043	387309,78	2192084,37	Картометрический метод	2,50	-
7044	387329,68	2192063,33	Картометрический метод	2,50	-
7045	387366,06	2192038,33	Картометрический метод	2,50	-
7046	387426,89	2192015,6	Картометрический метод	2,50	-
7047	387476,91	2192008,78	Картометрический метод	2,50	-
7048	387539,4	2192005,74	Картометрический метод	2,50	-
7049	387711,75	2192223,37	Картометрический метод	2,50	-
7050	387755,48	2192283,37	Картометрический метод	2,50	-
7051	387829,38	2192377,13	Картометрический метод	2,50	-
7052	387985,11	2192562,9	Картометрический метод	2,50	-
7053	387992,67	2192571,13	Картометрический метод	2,50	-
6909	388086,99	2192693,21	Картометрический метод	2,50	-
7054	388181,04	2193250,12	Картометрический метод	2,50	-
7055	388103,87	2193300,11	Картометрический метод	2,50	-
7056	388125,86	2193365,61	Картометрический метод	2,50	-
7057	388118,96	2193404,83	Картометрический метод	2,50	-
7058	388103,51	2193436,38	Картометрический метод	2,50	-
7059	388079,59	2193496,39	Картометрический метод	2,50	-
7060	388054,89	2193569,27	Картометрический метод	2,50	-
7061	388039,58	2193619,18	Картометрический метод	2,50	-

Сведения о местоположении границ объекта

7062	388021,92	2193676,62	Картометрический метод	2,50	-
7063	388008,5	2193714,76	Картометрический метод	2,50	-
7064	388049,33	2193733,93	Картометрический метод	2,50	-
7065	388064,94	2193759,07	Картометрический метод	2,50	-
7066	388022,88	2193799,28	Картометрический метод	2,50	-
7067	387983,45	2193809,34	Картометрический метод	2,50	-
7068	387984,25	2193832,62	Картометрический метод	2,50	-
7069	388003,83	2193881,04	Картометрический метод	2,50	-
7070	388014,41	2193922,84	Картометрический метод	2,50	-
7071	388015,73	2193954,33	Картометрический метод	2,50	-
7072	388006,74	2193963,06	Картометрический метод	2,50	-
7073	387961,76	2193951,68	Картометрический метод	2,50	-
7074	387946,04	2194025,57	Картометрический метод	2,50	-
7075	387946,51	2194057,59	Картометрический метод	2,50	-
7076	387970,54	2194076,42	Картометрический метод	2,50	-
7077	387976,03	2194083,82	Картометрический метод	2,50	-
7078	387988,75	2194074,88	Картометрический метод	2,50	-
7079	388005,67	2194098,79	Картометрический метод	2,50	-
7080	387992,45	2194109,64	Картометрический метод	2,50	-
7081	388017,48	2194143,15	Картометрический метод	2,50	-
7082	388002,88	2194155,86	Картометрический метод	2,50	-
7083	388013,24	2194169,99	Картометрический метод	2,50	-
7084	388027,72	2194159,27	Картометрический метод	2,50	-
7085	388053,63	2194197,88	Картометрический метод	2,50	-
7086	388039,26	2194208,24	Картометрический метод	2,50	-
7087	388094,77	2194283,72	Картометрический метод	2,50	-
7088	388114,55	2194310,09	Картометрический метод	2,50	-
7089	388140,15	2194346,53	Картометрический метод	2,50	-
7090	388147,58	2194354,53	Картометрический метод	2,50	-
7091	388152,77	2194371,81	Картометрический метод	2,50	-
7092	388144,47	2194384,59	Картометрический метод	2,50	-
7093	388127,88	2194402,21	Картометрический метод	2,50	-
7094	388115,44	2194411,2	Картометрический метод	2,50	-
7095	388091,59	2194416,38	Картометрический метод	2,50	-
7096	388061,18	2194415,34	Картометрический метод	2,50	-
7097	388026,31	2194427,4	Картометрический метод	2,50	-
7098	387987,21	2194447,47	Картометрический метод	2,50	-
7099	387970,62	2194474,42	Картометрический метод	2,50	-
7100	387959,56	2194450,24	Картометрический метод	2,50	-
7101	387914,02	2194384,02	Картометрический метод	2,50	-
7102	387876,7	2194333,58	Картометрический метод	2,50	-
7103	387854,01	2194306,35	Картометрический метод	2,50	-
7104	387831,2	2194273,18	Картометрический метод	2,50	-
7105	387807,35	2194235,87	Картометрический метод	2,50	-
7106	387790,07	2194202,35	Картометрический метод	2,50	-
7107	387776,56	2194175,41	Картометрический метод	2,50	-
7108	387792,39	2194166,03	Картометрический метод	2,50	-
7109	387813,31	2194152,82	Картометрический метод	2,50	-
7110	387853,68	2194142,18	Картометрический метод	2,50	-
7111	387882,67	2194130,07	Картометрический метод	2,50	-
7112	387903,22	2194111,73	Картометрический метод	2,50	-

Сведения о местоположении границ объекта

7113	387920,83	2194091,92	Картометрический метод	2,50	-
7114	387942,85	2194085,32	Картометрический метод	2,50	-
7115	387933,71	2194059,37	Картометрический метод	2,50	-
7116	387871,29	2194069,17	Картометрический метод	2,50	-
7117	387854,78	2194067,71	Картометрический метод	2,50	-
7118	387799,36	2194054,5	Картометрический метод	2,50	-
7119	387743,58	2194045,69	Картометрический метод	2,50	-
7120	387743,44	2194035,5	Картометрический метод	2,50	-
7121	387746,29	2194014,45	Картометрический метод	2,50	-
7122	387754,93	2193904,24	Картометрический метод	2,50	-
7123	387766,68	2193826,3	Картометрический метод	2,50	-
7124	387776,01	2193739,58	Картометрический метод	2,50	-
7125	387790,17	2193647,48	Картометрический метод	2,50	-
7126	387809,18	2193549,01	Картометрический метод	2,50	-
7127	387811,74	2193537,61	Картометрический метод	2,50	-
7128	387843,75	2193515,38	Картометрический метод	2,50	-
7129	387966,92	2193449,4	Картометрический метод	2,50	-
7130	387957,11	2193435,23	Картометрический метод	2,50	-
7131	387905,95	2193375,81	Картометрический метод	2,50	-
7132	387881,07	2193352,31	Картометрический метод	2,50	-
7133	387863,79	2193334,35	Картометрический метод	2,50	-
7134	387855,49	2193328,13	Картометрический метод	2,50	-
7135	387845,82	2193323,98	Картометрический метод	2,50	-
7136	387835,45	2193324,67	Картометрический метод	2,50	-
7137	387825,08	2193327,44	Картометрический метод	2,50	-
7138	387815,57	2193335,55	Картометрический метод	2,50	-
7139	387809,35	2193336,59	Картометрический метод	2,50	-
7140	387802,78	2193333,82	Картометрический метод	2,50	-
7141	387797,6	2193330,02	Картометрический метод	2,50	-
7142	387782,74	2193311,02	Картометрический метод	2,50	-
7143	387727,44	2193253,32	Картометрический метод	2,50	-
7144	387683,54	2193207,72	Картометрический метод	2,50	-
7145	387629,07	2193146,39	Картометрический метод	2,50	-
7146	387577,23	2193089,04	Картометрический метод	2,50	-
7147	387506,49	2193013,15	Картометрический метод	2,50	-
7148	387476,08	2192974,8	Картометрический метод	2,50	-
7149	387396,08	2192884,77	Картометрический метод	2,50	-
7150	387338,02	2192819,82	Картометрический метод	2,50	-
7151	387314,17	2192792,18	Картометрический метод	2,50	-
7152	387295,41	2192776,04	Картометрический метод	2,50	-
7153	387277,78	2192755,66	Картометрический метод	2,50	-
7154	387260,5	2192729,05	Картометрический метод	2,50	-
7155	387227,67	2192685,52	Картометрический метод	2,50	-
7156	387208,66	2192653,04	Картометрический метод	2,50	-
7157	387186,54	2192622,29	Картометрический метод	2,50	-
7158	387157,51	2192580,83	Картометрический метод	2,50	-
7159	387117,51	2192518,42	Картометрический метод	2,50	-
7160	387102,99	2192492,51	Картометрический метод	2,50	-
7161	387090,9	2192456,58	Картометрический метод	2,50	-
7162	387097,33	2192437,5	Картометрический метод	2,50	-
7163	387105,63	2192420,22	Картометрический метод	2,50	-

Сведения о местоположении границ объекта

7164	387112,89	2192411,93	Картометрический метод	2,50	-
7165	387161,62	2192374,96	Картометрический метод	2,50	-
7166	387200,67	2192342,48	Картометрический метод	2,50	-
7167	387222,79	2192327,97	Картометрический метод	2,50	-
7168	387238,28	2192313,8	Картометрический метод	2,50	-
7169	387249,34	2192306,54	Картометрический метод	2,50	-
7170	387267,57	2192330,81	Картометрический метод	2,50	-
7171	387284,69	2192353,86	Картометрический метод	2,50	-
7172	387305,76	2192341,7	Картометрический метод	2,50	-
7173	387328,83	2192377,94	Картометрический метод	2,50	-
7174	387312,47	2192391,96	Картометрический метод	2,50	-
7175	387331,98	2192420,48	Картометрический метод	2,50	-
7176	387344,51	2192412,45	Картометрический метод	2,50	-
7177	387345,89	2192412,53	Картометрический метод	2,50	-
7178	387364,01	2192440,42	Картометрический метод	2,50	-
7179	387365,39	2192458,37	Картометрический метод	2,50	-
7180	387369,88	2192470,54	Картометрический метод	2,50	-
7181	387368,66	2192478,22	Картометрический метод	2,50	-
7182	387384,38	2192505,42	Картометрический метод	2,50	-
7183	387387,49	2192509,22	Картометрический метод	2,50	-
7184	387403,55	2192536,13	Картометрический метод	2,50	-
7185	387409,25	2192545,54	Картометрический метод	2,50	-
7186	387430,8	2192581,78	Картометрический метод	2,50	-
7187	387439,17	2192595,15	Картометрический метод	2,50	-
7188	387451,27	2192615,62	Картометрический метод	2,50	-
7189	387474,83	2192655,06	Картометрический метод	2,50	-
7190	387485,02	2192671,12	Картометрический метод	2,50	-
7191	387490,52	2192679,11	Картометрический метод	2,50	-
7192	387497,95	2192688,44	Картометрический метод	2,50	-
7193	387508,32	2192700,36	Картометрический метод	2,50	-
7194	387520,59	2192713,92	Картометрический метод	2,50	-
7195	387530,93	2192724,09	Картометрический метод	2,50	-
7196	387547,18	2192741,71	Картометрический метод	2,50	-
7197	387558,82	2192753,02	Картометрический метод	2,50	-
7198	387565,91	2192758,89	Картометрический метод	2,50	-
7199	387625,69	2192812,98	Картометрический метод	2,50	-
7200	387678,23	2192870,68	Картометрический метод	2,50	-
7201	387703,42	2192895,25	Картометрический метод	2,50	-
7202	387784,3	2192981,97	Картометрический метод	2,50	-
7203	387818,52	2193017,22	Картометрический метод	2,50	-
7204	387844,1	2193041,41	Картометрический метод	2,50	-
7205	387875,9	2193070,43	Картометрический метод	2,50	-
7206	387922,36	2193110,11	Картометрический метод	2,50	-
7207	387951,09	2193139,3	Картометрический метод	2,50	-
7208	387961,75	2193149,46	Картометрический метод	2,50	-
7209	387978,69	2193121,95	Картометрический метод	2,50	-
7210	388005,41	2193157,93	Картометрический метод	2,50	-
7211	387988,48	2193174,6	Картометрический метод	2,50	-
7212	388054,5	2193258,13	Картометрический метод	2,50	-
7213	388085,97	2193238,49	Картометрический метод	2,50	-
7214	388161,21	2193215,64	Картометрический метод	2,50	-

Сведения о местоположении границ объекта

7054	388181,04	2193250,12	Картометрический метод	2,50	-
7215	391929,15	2194503,68	Картометрический метод	2,50	-
7216	391666,07	2195141,71	Картометрический метод	2,50	-
7217	391567,32	2195313,11	Картометрический метод	2,50	-
7218	391378,45	2195305,87	Картометрический метод	2,50	-
7219	391138,23	2195338,28	Картометрический метод	2,50	-
7220	390980,18	2195304,07	Картометрический метод	2,50	-
7221	390840,31	2195283,36	Картометрический метод	2,50	-
7222	390656,18	2195228,49	Картометрический метод	2,50	-
7223	390433,33	2195128,36	Картометрический метод	2,50	-
7224	390383,54	2195052,93	Картометрический метод	2,50	-
7225	390370,89	2194988,63	Картометрический метод	2,50	-
7226	390205,73	2194952,03	Картометрический метод	2,50	-
7227	389943,37	2194858,22	Картометрический метод	2,50	-
7228	389779,79	2194816,07	Картометрический метод	2,50	-
7229	389534,02	2194761,96	Картометрический метод	2,50	-
7230	389487,39	2194712,72	Картометрический метод	2,50	-
7231	389372,02	2194703,14	Картометрический метод	2,50	-
7232	389251,11	2194678,47	Картометрический метод	2,50	-
7233	389181,57	2194599,06	Картометрический метод	2,50	-
7234	388886,02	2194528,25	Картометрический метод	2,50	-
7235	388908,13	2194417,94	Картометрический метод	2,50	-
7236	388924,72	2194337,78	Картометрический метод	2,50	-
7237	389168,11	2194412,52	Картометрический метод	2,50	-
7238	389200,51	2194375,23	Картометрический метод	2,50	-
7239	389293,72	2194010,95	Картометрический метод	2,50	-
7240	389327,69	2193951,43	Картометрический метод	2,50	-
7241	389363,23	2193769,68	Картометрический метод	2,50	-
7242	389393,25	2193741,12	Картометрический метод	2,50	-
7243	390049,94	2193907,37	Картометрический метод	2,50	-
7244	390579,41	2194044,17	Картометрический метод	2,50	-
7245	391258,22	2194228,69	Картометрический метод	2,50	-
7246	391642,29	2194357,48	Картометрический метод	2,50	-
7247	391861,98	2194443,32	Картометрический метод	2,50	-
7248	391895,96	2194448,89	Картометрический метод	2,50	-
7249	391925,99	2194467,17	Картометрический метод	2,50	-
7215	391929,15	2194503,68	Картометрический метод	2,50	-
7250	392585,76	2193886,49	Картометрический метод	2,50	-
7251	392693,23	2193942,11	Картометрический метод	2,50	-
7252	392792,81	2194012,01	Картометрический метод	2,50	-
7253	392772,27	2194086,64	Картометрический метод	2,50	-
7254	392799,14	2194107,38	Картометрический метод	2,50	-
7255	392835,49	2194097,76	Картометрический метод	2,50	-
7256	392830,76	2194166,02	Картометрический метод	2,50	-
7257	392813,38	2194235,86	Картометрический метод	2,50	-
7258	392822,87	2194296,19	Картометрический метод	2,50	-
7259	392107,73	2196229,61	Картометрический метод	2,50	-
7260	391424,5	2195891,88	Картометрический метод	2,50	-
7261	391455,95	2195816,29	Картометрический метод	2,50	-

Сведения о местоположении границ объекта

7262	391509,66	2195646,46	Картометрический метод	2,50	-
7263	391552,33	2195598,85	Картометрический метод	2,50	-
7264	391661,35	2195257,6	Картометрический метод	2,50	-
7265	391928,37	2194603,69	Картометрический метод	2,50	-
7266	391967,87	2194484,65	Картометрический метод	2,50	-
7267	392062,68	2194337,06	Картометрический метод	2,50	-
7268	392086,38	2194265,64	Картометрический метод	2,50	-
7269	392080,05	2194222,77	Картометрический метод	2,50	-
7270	392220,67	2193870,42	Картометрический метод	2,50	-
7271	392266,51	2193868,86	Картометрический метод	2,50	-
7272	392339,21	2193908,59	Картометрический метод	2,50	-
7273	392373,99	2193951,47	Картометрический метод	2,50	-
7274	392486,19	2193922,95	Картометрический метод	2,50	-
7275	392524,12	2193892,81	Картометрический метод	2,50	-
7250	392585,76	2193886,49	Картометрический метод	2,50	-
7276	397353,12	2197624,45	Картометрический метод	2,50	-
7277	397381,97	2197701,23	Картометрический метод	2,50	-
7278	397333,17	2197766,21	Картометрический метод	2,50	-
7279	397277,64	2197769,89	Картометрический метод	2,50	-
7280	397274,49	2197773,86	Картометрический метод	2,50	-
7281	397242,12	2197775,58	Картометрический метод	2,50	-
7282	397239,04	2197772,45	Картометрический метод	2,50	-
7283	396982,82	2197789,43	Картометрический метод	2,50	-
7284	397155,29	2197509,3	Картометрический метод	2,50	-
7285	397175,92	2197523,22	Картометрический метод	2,50	-
7286	397218,01	2197564,98	Картометрический метод	2,50	-
7287	397216,77	2197642,6	Картометрический метод	2,50	-
7288	397293,37	2197644,71	Картометрический метод	2,50	-
7276	397353,12	2197624,45	Картометрический метод	2,50	-
7289	401846	2193462,76	Картометрический метод	2,50	-
7290	401827,7	2193463,13	Картометрический метод	2,50	-
7291	401733,19	2193401,61	Картометрический метод	2,50	-
7292	401669,12	2193370,47	Картометрический метод	2,50	-
7293	401519,67	2193320,18	Картометрический метод	2,50	-
7294	401356,96	2193267,65	Картометрический метод	2,50	-
7295	401297,08	2193254,51	Картометрический метод	2,50	-
7296	401301,4	2193225,26	Картометрический метод	2,50	-
7297	401384,34	2193247,59	Картометрический метод	2,50	-
7298	401502,22	2193284,37	Картометрический метод	2,50	-
7299	401707,9	2193354,17	Картометрический метод	2,50	-
7300	401850,69	2193448,51	Картометрический метод	2,50	-
7289	401846	2193462,76	Картометрический метод	2,50	-
ЗУ1(8)					
7301	403884,27	2196184,28	Картометрический метод	2,50	-
7302	403884,42	2196185,33	Картометрический метод	2,50	-
7303	403913,61	2196389,73	Картометрический метод	2,50	-
7304	403910,86	2196703,7	Картометрический метод	2,50	-
7305	403910,83	2196710,1	Картометрический метод	2,50	-
7306	403910,38	2196796,73	Картометрический метод	2,50	-

Сведения о местоположении границ объекта

7307	403879,2	2196794,24	Картометрический метод	2,50	-
7308	403879,13	2196707,87	Картометрический метод	2,50	-
7309	403879,4	2196680,58	Картометрический метод	2,50	-
7310	403882,3	2196395,12	Картометрический метод	2,50	-
7311	403866,56	2196270,66	Картометрический метод	2,50	-
7312	403840,45	2196151,1	Картометрический метод	2,50	-
7301	403884,27	2196184,28	Картометрический метод	2,50	-
ЗУ1(9)					
7313	393444,56	2195842,22	Картометрический метод	2,50	-
7314	393549,44	2195950,93	Картометрический метод	2,50	-
7315	393519,14	2195956,1	Картометрический метод	2,50	-
7316	393460,89	2195988,75	Картометрический метод	2,50	-
7317	393440,6	2195982,58	Картометрический метод	2,50	-
7318	393434,13	2195962,37	Картометрический метод	2,50	-
7319	393439,72	2195886,39	Картометрический метод	2,50	-
7320	393442,11	2195853,85	Картометрический метод	2,50	-
7313	393444,56	2195842,22	Картометрический метод	2,50	-
ЗУ1(10)					
7321	393303,82	2195561,65	Картометрический метод	2,50	-
7322	393371	2195746,43	Картометрический метод	2,50	-
7323	393423,27	2195813,24	Картометрический метод	2,50	-
7324	393385,89	2195802,56	Картометрический метод	2,50	-
7325	393313,53	2195724,02	Картометрический метод	2,50	-
7326	393319,7	2195666,66	Картометрический метод	2,50	-
7327	393302,06	2195604,01	Картометрический метод	2,50	-
7321	393303,82	2195561,65	Картометрический метод	2,50	-
ЗУ1(11)					
7328	393201,94	2194680,98	Картометрический метод	2,50	-
7329	393186,15	2194714,84	Картометрический метод	2,50	-
7330	393170,55	2194742,3	Картометрический метод	2,50	-
7331	393153,21	2194762,69	Картометрический метод	2,50	-
7332	393139,15	2194773,51	Картометрический метод	2,50	-
7333	393129,59	2194790,54	Картометрический метод	2,50	-
7334	393130,83	2194803,47	Картометрический метод	2,50	-
7335	393125,25	2194817,29	Картометрический метод	2,50	-
7336	393109,77	2194814,15	Картометрический метод	2,50	-
7337	393103,92	2194789,96	Картометрический метод	2,50	-
7338	393087,7	2194772,32	Картометрический метод	2,50	-
7339	393083,71	2194762,65	Картометрический метод	2,50	-
7340	393088,83	2194747,56	Картометрический метод	2,50	-
7341	393100,1	2194736,3	Картометрический метод	2,50	-
7342	393113,8	2194728,19	Картометрический метод	2,50	-
7343	393145,17	2194721,67	Картометрический метод	2,50	-
7344	393146,03	2194704,31	Картометрический метод	2,50	-
7345	393137,87	2194688,7	Картометрический метод	2,50	-
7346	393140,34	2194677,85	Картометрический метод	2,50	-
7347	393154,85	2194676,14	Картометрический метод	2,50	-
7348	393177,04	2194682,69	Картометрический метод	2,50	-
7349	393196,16	2194686,77	Картометрический метод	2,50	-
7328	393201,94	2194680,98	Картометрический метод	2,50	-
ЗУ1(12)					
7350	392986,4	2194480,66	Картометрический метод	2,50	-

Сведения о местоположении границ объекта

7351	392997,59	2194487,11	Картометрический метод	2,50	-
7352	392992,09	2194509,97	Картометрический метод	2,50	-
7353	392988,42	2194525,2	Картометрический метод	2,50	-
7354	392991,52	2194537	Картометрический метод	2,50	-
7355	392990,69	2194549,18	Картометрический метод	2,50	-
7356	392980,19	2194555,4	Картометрический метод	2,50	-
7357	392966,48	2194547,53	Картометрический метод	2,50	-
7358	392959,08	2194539,56	Картометрический метод	2,50	-
7359	392956,95	2194528,9	Картометрический метод	2,50	-
7360	392950,83	2194516,23	Картометрический метод	2,50	-
7361	392955,38	2194504,28	Картометрический метод	2,50	-
7362	392973,59	2194482,37	Картометрический метод	2,50	-
7350	392986,4	2194480,66	Картометрический метод	2,50	-
ЗУ1(13)					
7363	393037,62	2194190,14	Картометрический метод	2,50	-
7364	393060,48	2194205,97	Картометрический метод	2,50	-
7365	393051,11	2194232,14	Картометрический метод	2,50	-
7366	393028,71	2194248,61	Картометрический метод	2,50	-
7367	393015,99	2194281,76	Картометрический метод	2,50	-
7368	392999,49	2194302,25	Картометрический метод	2,50	-
7369	392984,69	2194302,25	Картометрический метод	2,50	-
7370	392990,38	2194254,45	Картометрический метод	2,50	-
7371	392993,12	2194231,44	Картометрический метод	2,50	-
7372	393000,63	2194189,57	Картометрический метод	2,50	-
7373	393010,35	2194184,71	Картометрический метод	2,50	-
7363	393037,62	2194190,14	Картометрический метод	2,50	-
ЗУ1(14)					
7374	392214,34	2199883,83	Картометрический метод	2,50	-
7375	392220,13	2199886,02	Картометрический метод	2,50	-
7376	392212,16	2199895,92	Картометрический метод	2,50	-
7377	392230,43	2199914,48	Картометрический метод	2,50	-
7378	392253,93	2199938,33	Картометрический метод	2,50	-
7379	392214,53	2199993,99	Картометрический метод	2,50	-
7380	392175,59	2200056,77	Картометрический метод	2,50	-
7381	392150,19	2200115,08	Картометрический метод	2,50	-
7382	392141,52	2200155,2	Картометрический метод	2,50	-
7383	392133,26	2200125,36	Картометрический метод	2,50	-
7384	392120,91	2200071,91	Картометрический метод	2,50	-
7385	392130,79	2200029,84	Картометрический метод	2,50	-
7386	392211,81	2199925,9	Картометрический метод	2,50	-
7387	392202,92	2199918,47	Картометрический метод	2,50	-
7388	392165,89	2199963,28	Картометрический метод	2,50	-
7389	392171,36	2199955,23	Картометрический метод	2,50	-
7390	392175,44	2199940,47	Картометрический метод	2,50	-
7391	392164,79	2199951,48	Картометрический метод	2,50	-
7392	392129,66	2199987,79	Картометрический метод	2,50	-
7393	392114,38	2200003,59	Картометрический метод	2,50	-
7394	392105,87	2200002,14	Картометрический метод	2,50	-
7395	392123,61	2199977,91	Картометрический метод	2,50	-
7396	392124,68	2199975,95	Картометрический метод	2,50	-
7397	392135,45	2199949,87	Картометрический метод	2,50	-

Сведения о местоположении границ объекта

7398	392138,81	2199944,95	Картометрический метод	2,50	-
7399	392143,13	2199940,84	Картометрический метод	2,50	-
7400	392156,51	2199931,56	Картометрический метод	2,50	-
7401	392162,96	2199935,54	Картометрический метод	2,50	-
7402	392163,87	2199934,2	Картометрический метод	2,50	-
7403	392170,41	2199938,35	Картометрический метод	2,50	-
7404	392175,48	2199930,4	Картометрический метод	2,50	-
7405	392162,68	2199922,39	Картометрический метод	2,50	-
7406	392165,74	2199916,46	Картометрический метод	2,50	-
7407	392173,11	2199905,66	Картометрический метод	2,50	-
7408	392174,19	2199906,5	Картометрический метод	2,50	-
7409	392172,25	2199908,72	Картометрический метод	2,50	-
7410	392174,32	2199910,47	Картометрический метод	2,50	-
7411	392176,26	2199908,35	Картометрический метод	2,50	-
7412	392179,49	2199911,03	Картометрический метод	2,50	-
7413	392187,52	2199901,94	Картометрический метод	2,50	-
7414	392180,27	2199895,73	Картометрический метод	2,50	-
7415	392186,65	2199888,06	Картометрический метод	2,50	-
7416	392194,73	2199883,14	Картометрический метод	2,50	-
7417	392204,1	2199881,91	Картометрический метод	2,50	-
7374	392214,34	2199883,83	Картометрический метод	2,50	-

3. Сведения о характерных точках части (частей) границы объекта

Обозначение характерных точек части границы	Координаты, м		Метод определения координат характерной точки	Средняя квадратическая погрешность положения характерной точки (M _t), м	Описание обозначения точки на местности (при наличии)
	X	Y			
1	2	3	4	5	6
Часть № _					
-	-	-	-	-	-

»