



**ГЛАВНОЕ УПРАВЛЕНИЕ АРХИТЕКТУРЫ И ГРАДОСТРОИТЕЛЬСТВА  
РЯЗАНСКОЙ ОБЛАСТИ**

**ПО С Т А Н О В Л Е Н И Е**

«29» января 2024 г.

№ 21-н

Об утверждении изменений в генеральный план муниципального образования – Задубровское сельское поселение Шиловского муниципального района Рязанской области

На основании статей 23-25 Градостроительного кодекса Российской Федерации, статьи 2 Закона Рязанской области от 28.12.2018 № 106-ОЗ «О перераспределении отдельных полномочий в области градостроительной деятельности между органами местного самоуправления муниципальных образований Рязанской области и органами государственной власти Рязанской области», с учетом заключения о результатах общественных обсуждений от 15.12.2023 по проекту внесения изменений в генеральный план муниципального образования – Задубровское сельское поселение Шиловского муниципального района Рязанской области, руководствуясь постановлением Правительства Рязанской области от 06.08.2008 № 153 «Об утверждении Положения о главном управлении архитектуры и градостроительства Рязанской области», главное управление архитектуры и градостроительства Рязанской области ПОСТАНОВЛЯЕТ:

1. Утвердить изменения в генеральный план муниципального образования – Задубровское сельское поселение Шиловского муниципального района Рязанской области, утвержденный постановлением главного управления архитектуры и градостроительства Рязанской области от 19.12.2022 № 774-п «Об утверждении генерального плана муниципального образования – Задубровское сельское поселение Шиловского муниципального района Рязанской области»:

1) в таблице, определяющей площади функциональных зон, пункта 2.1 положения о территориальном планировании:

- цифры «1094,10» заменить цифрами «1094,11»;
- цифры «17158,48» заменить цифрами «17156,51»;

2) в приложении № 1 согласно приложению № 1 к настоящему постановлению;

3) в приложении № 2 согласно приложению № 2 к настоящему постановлению;

4) в приложении № 3 согласно приложению № 3 к настоящему постановлению;

5) в приложении № 4 описание местоположения границы населенного пункта с. Константиново изложить в редакции согласно приложению № 4 к настоящему постановлению.

2. Графическое описание местоположения границы населенного пункта с. Крутицы изложить согласно приложению № 5 к настоящему постановлению.

3. Настоящее постановление вступает в силу со дня его официального опубликования.

4. Государственному казенному учреждению Рязанской области «Центр градостроительного развития Рязанской области»:

1) обеспечить доступ к изменениям в генеральный план муниципального образования – Задубровское сельское поселение Шиловского муниципального района Рязанской области в федеральной государственной информационной системе территориального планирования и размещение в государственных информационных системах обеспечения градостроительной деятельности в соответствии с требованиями Градостроительного кодекса Российской Федерации;

2) подготовить, заверить усиленной квалифицированной электронной подписью и направить в территориальный орган федерального органа исполнительной власти, уполномоченный Правительством Российской Федерации на осуществление государственного кадастрового учета, государственной регистрации прав, ведение Единого государственного реестра недвижимости, сведения о границах населенных пунктов для внесения в Единый государственный реестр недвижимости в соответствии с Федеральным законом от 13.07.2015 № 218-ФЗ «О государственной регистрации недвижимости».

5. Отделу кадровой работы и делопроизводства обеспечить:

1) государственную регистрацию настоящего постановления в правовом департаменте аппарата Губернатора и Правительства Рязанской области;

2) опубликование настоящего постановления в сетевом издании «Рязанские ведомости» ([www.rv-gyazan.ru](http://www.rv-gyazan.ru)) и на официальном интернет-портале правовой информации ([www.pravo.gov.ru](http://www.pravo.gov.ru)).


6. Отделу информационного обеспечения градостроительной деятельности разместить настоящее постановление на официальном сайте главного управления архитектуры и градостроительства Рязанской области в сети «Интернет».

7. Предложить главе муниципального образования – Шиловский муниципальный район Рязанской области, главе муниципального образования –

Задубровское сельское поселение Шиловского муниципального района Рязанской области обеспечить размещение настоящего постановления на официальном сайте муниципального образования в сети «Интернет», публикацию в средствах массовой информации.

8. Контроль за исполнением настоящего постановления возложить на заместителя начальника главного управления архитектуры и градостроительства Рязанской области Т.С. Попкову.

Начальник

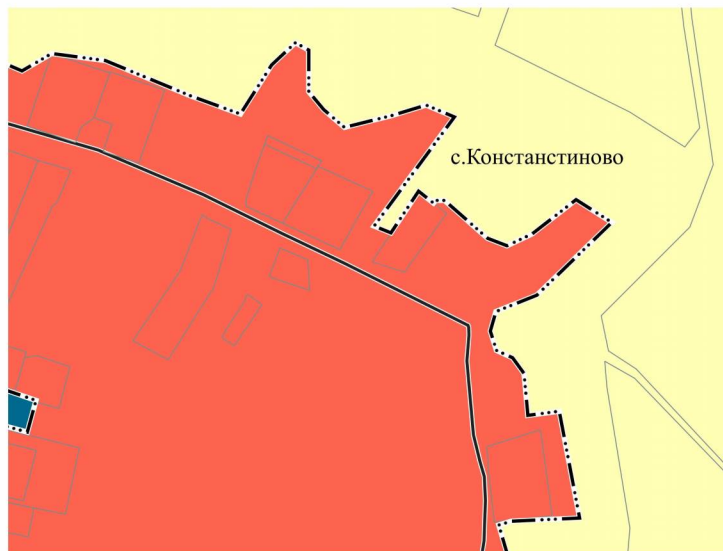


Р.В. Шашкин

**Внесение изменений в генеральный план муниципального образования - Задубровское сельское поселение Шиловского муниципального района Рязанской области с целью внесения сведений в ЕГРН о границах населенных пунктов с. Константиново и с. Крутицы**

Приложение №1  
к постановлению главного управления  
архитектуры и градостроительства  
Рязанской области  
от 29 января 2024 г. № 21-п

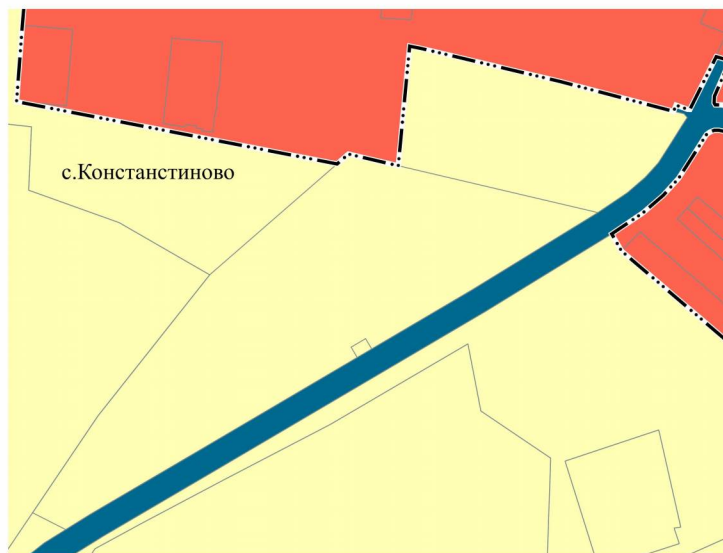
Фрагмент карты планируемого размещения объектов местного значения  
Масштаб 1:2000



**Условные обозначения**

- Границы единиц административно-территориального деления Российской Федерации
- Граница населенного пункта
- ··· Улично-дорожная сеть сельского населенного пункта
- Улица в жилой застройке
- Функциональные зоны
- Жилые зоны
- Зона транспортной инфраструктуры
- Зоны сельскохозяйственного использования

Фрагмент карты планируемого размещения объектов местного значения  
Масштаб 1:2000



**Условные обозначения**

- Границы единиц административно-территориального деления Российской Федерации
- Граница населенного пункта
- ··· Улично-дорожная сеть сельского населенного пункта
- Улица в жилой застройке
- Функциональные зоны
- Жилые зоны
- Зона транспортной инфраструктуры
- Зоны сельскохозяйственного использования

Фрагмент карты планируемого размещения объектов местного значения  
Масштаб 1:2000



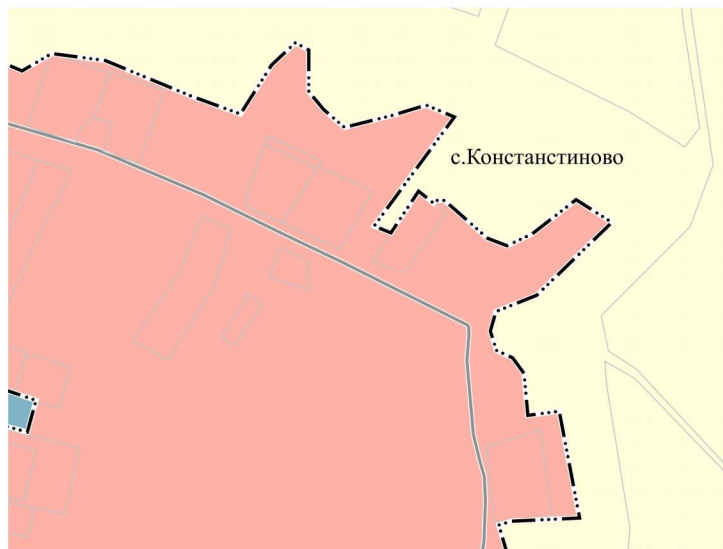
**Условные обозначения**

- Границы единиц административно-территориального деления Российской Федерации
- Граница населенного пункта
- ··· Улично-дорожная сеть сельского населенного пункта
- Улица в жилой застройке
- Функциональные зоны
- Жилые зоны
- Зоны сельскохозяйственного использования
- Зона лесов

**Внесение изменений в генеральный план муниципального образования - Задубровское сельское поселение Шиловского муниципального района Рязанской области с целью внесения сведений в ЕГРН о границах населенных пунктов с. Константиново и с. Крутицы**

Приложение №2  
к постановлению главного управления  
архитектуры и градостроительства  
Рязанской области  
от 29 января 2024 г. № 21-п

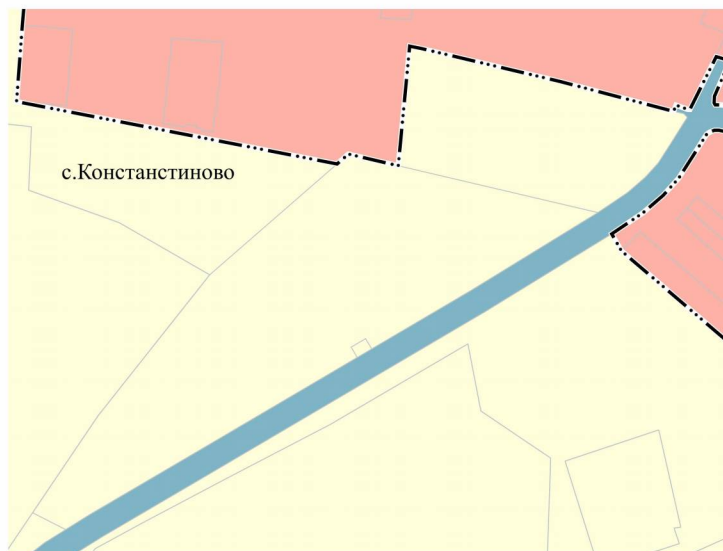
Фрагмент карты границ населенных пунктов  
Масштаб 1:2000



**Условные обозначения**

- Границы единиц административно-территориального деления Российской Федерации
- Граница населенного пункта
- Улично-дорожная сеть сельского населенного пункта
- Улица в жилой застройке
- Функциональные зоны
- Жилые зоны
- Зона транспортной инфраструктуры
- Зоны сельскохозяйственного использования

Фрагмент карты границ населенных пунктов  
Масштаб 1:2000



**Условные обозначения**

- Границы единиц административно-территориального деления Российской Федерации
- Граница населенного пункта
- Улично-дорожная сеть сельского населенного пункта
- Улица в жилой застройке
- Функциональные зоны
- Жилые зоны
- Зона транспортной инфраструктуры
- Зоны сельскохозяйственного использования

Фрагмент карты границ населенных пунктов  
Масштаб 1:2000



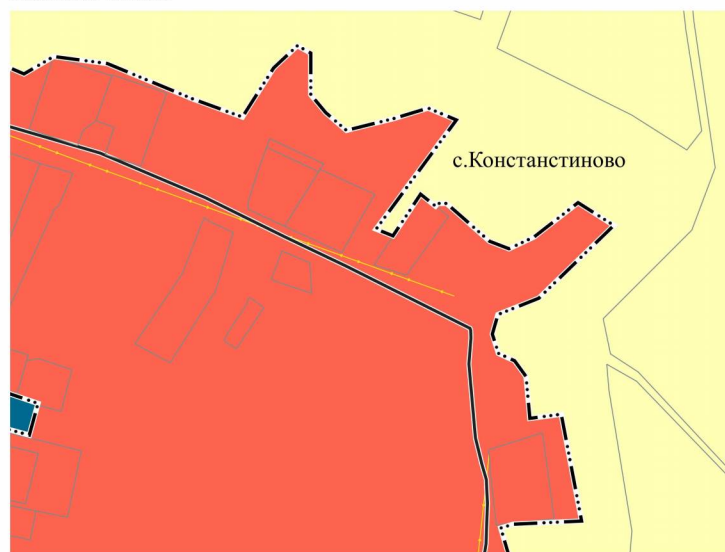
**Условные обозначения**

- Границы единиц административно-территориального деления Российской Федерации
- Граница населенного пункта
- Улично-дорожная сеть сельского населенного пункта
- Улица в жилой застройке
- Функциональные зоны
- Жилые зоны
- Зоны сельскохозяйственного использования
- Зона лесов

**Внесение изменений в генеральный план муниципального образования - Задубровское сельское поселение Шиловского муниципального района Рязанской области с целью внесения сведений в ЕГРН о границах населенных пунктов с. Константиново и с. Крутицы**

Приложение №3  
к постановлению главного управления  
архитектуры и градостроительства  
Рязанской области  
от 29 января 2024 г. № 21-п

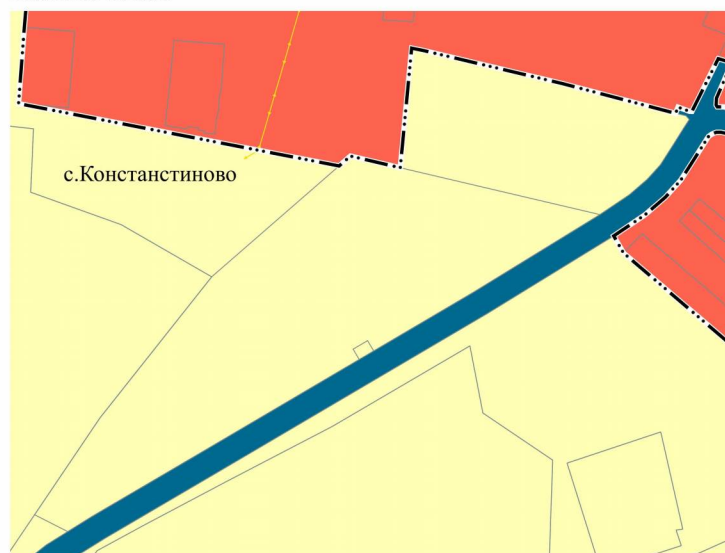
Фрагмент карты функциональных зон  
Масштаб 1:2000



**Условные обозначения**

- Границы единиц административно-территориального деления Российской Федерации
- Граница населенного пункта
- ··· Улично-дорожная сеть сельского населенного пункта
- Улица в жилой застройке
- Линии электропередачи
- Линии электропередачи 6 кВ
- Функциональные зоны
- Жилые зоны
- Зона транспортной инфраструктуры
- Зоны сельскохозяйственного использования

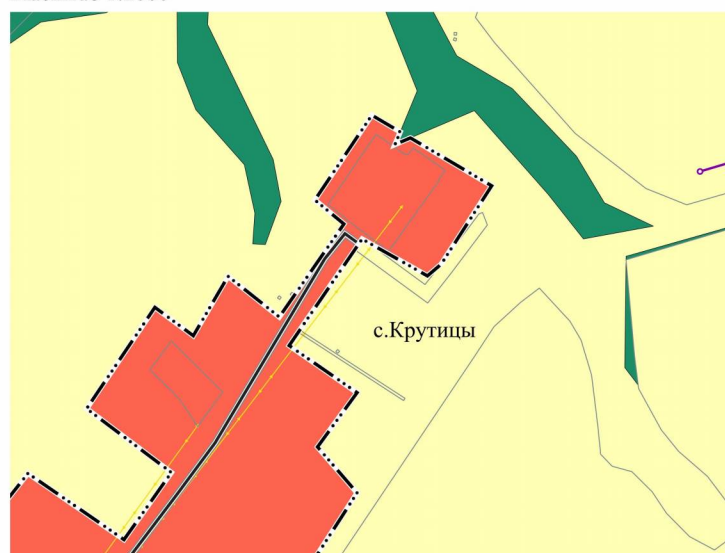
Фрагмент карты функциональных зон  
Масштаб 1:2000



**Условные обозначения**

- Границы единиц административно-территориального деления Российской Федерации
- Граница населенного пункта
- ··· Линии электропередачи
- Линии электропередачи 6 кВ
- Функциональные зоны
- Жилые зоны
- Зона транспортной инфраструктуры
- Зоны сельскохозяйственного использования

Фрагмент карты функциональных зон  
Масштаб 1:2000



**Условные обозначения**

- Границы единиц административно-территориального деления Российской Федерации
- Граница населенного пункта
- ··· Улично-дорожная сеть сельского населенного пункта
- Улица в жилой застройке
- Линии электропередачи
- Линии электропередачи 6 кВ
- Распределительные трубопроводы для транспортировки газа
- Газопровод распределительный высокого давления
- Функциональные зоны
- Жилые зоны
- Зона транспортной инфраструктуры
- Зоны сельскохозяйственного использования
- Зона лесов

«ГРАФИЧЕСКОЕ ОПИСАНИЕ

местоположения границ населенных пунктов, территориальных  
зон, особо охраняемых природных территорий, зон с особыми  
условиями использования территории

Граница населённого пункта с. Константиново

(наименование объекта местоположение границ, которого описано (далее - объект)

Раздел 1

Сведения об объекте		
№ п/п	Характеристики объекта	Описание характеристик
1	2	3
1	Местоположение объекта	<i>Российская Федерация, Рязанская область, р-н Шиловский, с/п Задубровское, с Константиново</i>
2	Площадь объекта ± величина погрешности определения площади (Р ± Дельта Р)	<i>1233020кв.м. ± 775кв.м.</i>
3	Иные характеристики объекта	-

## Раздел 2

Сведения о местоположении границ объекта					
1. Система координат <u>МСК-62</u>					
2. Сведения о характерных точках границ объекта					
Обозначение характерных точек границ	Координаты, м		Метод определения координат характерной точки	Средняя квадратическая погрешность положения характерной точки (Мт), м	Описание обозначения точки на местности (при наличии)
	X	Y			
1	2	3	4	5	6
ЗУ1(1)					
1	411031,19	2198306,02	Картометрический метод	2,50	-
2	411016,29	2198358,64	Картометрический метод	2,50	-
3	411013,44	2198363,15	Картометрический метод	2,50	-
4	410952,86	2198343,56	Картометрический метод	2,50	-
5	410908,46	2198455,61	Картометрический метод	2,50	-
6	410981,27	2198484,5	Картометрический метод	2,50	-
7	410964,14	2198515,54	Картометрический метод	2,50	-
8	410935,56	2198505,64	Картометрический метод	2,50	-
9	410909,84	2198562,79	Картометрический метод	2,50	-
10	410920	2198567,87	Картометрический метод	2,50	-
11	410901,42	2198608,67	Картометрический метод	2,50	-
12	410835,23	2198573,59	Картометрический метод	2,50	-
13	410826,81	2198589,46	Картометрический метод	2,50	-
14	410815,22	2198603,91	Картометрический метод	2,50	-
15	410792,36	2198622,32	Картометрический метод	2,50	-
16	410668,54	2198566,12	Картометрический метод	2,50	-
17	410680,29	2198541,53	Картометрический метод	2,50	-
18	410711,9	2198479,07	Картометрический метод	2,50	-
19	410730,6	2198458,08	Картометрический метод	2,50	-
20	410766,01	2198402,94	Картометрический метод	2,50	-
21	410805,84	2198337,19	Картометрический метод	2,50	-
22	410825,07	2198303,56	Картометрический метод	2,50	-
23	410837,93	2198273,71	Картометрический метод	2,50	-
24	410843,96	2198276,09	Картометрический метод	2,50	-
25	410880,15	2198232,43	Картометрический метод	2,50	-
26	410951,75	2198261,64	Картометрический метод	2,50	-
27	410950,96	2198275,46	Картометрический метод	2,50	-
28	410971,81	2198283,89	Картометрический метод	2,50	-
1	411031,19	2198306,02	Картометрический метод	2,50	-
ЗУ1(2)					
29	410666,03	2198662,04	Картометрический метод	2,50	-
30	410680,13	2198670,91	Картометрический метод	2,50	-
31	410699,02	2198682,83	Картометрический метод	2,50	-
32	410738,01	2198707,4	Картометрический метод	2,50	-
33	410760,35	2198721,48	Картометрический метод	2,50	-
34	410856,82	2198819,47	Картометрический метод	2,50	-
35	410823,62	2198895,9	Картометрический метод	2,50	-
36	410820,48	2198903,12	Картометрический метод	2,50	-



## Сведения о местоположении границ объекта

37	410834,8	2198916,32	Картометрический метод	2,50	-
38	410823,78	2198930,63	Картометрический метод	2,50	-
39	410810,57	2198918,53	Картометрический метод	2,50	-
40	410805,9	2198927,08	Картометрический метод	2,50	-
41	410803,96	2198930,63	Картометрический метод	2,50	-
42	410814,97	2198939,44	Картометрический метод	2,50	-
43	410809,47	2198954,85	Картометрический метод	2,50	-
44	410806,12	2198952,99	Картометрический метод	2,50	-
45	410803,75	2198957,33	Картометрический метод	2,50	-
46	410815,47	2198961,93	Картометрический метод	2,50	-
47	410815,92	2198962,6	Картометрический метод	2,50	-
48	410803,17	2198988,84	Картометрический метод	2,50	-
49	410794,82	2198984,18	Картометрический метод	2,50	-
50	410797,4	2198986,67	Картометрический метод	2,50	-
51	410787,16	2199000,51	Картометрический метод	2,50	-
52	410782,47	2199006,85	Картометрический метод	2,50	-
53	410766,62	2198994,69	Картометрический метод	2,50	-
54	410753,51	2199007,14	Картометрический метод	2,50	-
55	410719,52	2199051,18	Картометрический метод	2,50	-
56	410718,2	2199052,5	Картометрический метод	2,50	-
57	410721,73	2199057,44	Картометрический метод	2,50	-
58	410728,6	2199061,24	Картометрический метод	2,50	-
59	410751,53	2199071,86	Картометрический метод	2,50	-
60	410774,08	2199084,35	Картометрический метод	2,50	-
61	410782,52	2199096,46	Картометрический метод	2,50	-
62	410785,75	2199102,49	Картометрический метод	2,50	-
63	410788,24	2199107,08	Картометрический метод	2,50	-
64	410787,31	2199125,52	Картометрический метод	2,50	-
65	410775,94	2199165,41	Картометрический метод	2,50	-
66	410755,96	2199195,28	Картометрический метод	2,50	-
67	410746,95	2199198,86	Картометрический метод	2,50	-
68	410734,6	2199221	Картометрический метод	2,50	-
69	410725,32	2199226,4	Картометрический метод	2,50	-
70	410702,42	2199262,11	Картометрический метод	2,50	-
71	410741,46	2199285,84	Картометрический метод	2,50	-
72	410738,47	2199290,78	Картометрический метод	2,50	-
73	410747,88	2199298,24	Картометрический метод	2,50	-
74	410748,94	2199302,82	Картометрический метод	2,50	-
75	410747,17	2199309,52	Картометрический метод	2,50	-
76	410735,68	2199327,13	Картометрический метод	2,50	-
77	410743,14	2199334,95	Картометрический метод	2,50	-
78	410723,01	2199360,29	Картометрический метод	2,50	-
79	410709,96	2199359,17	Картометрический метод	2,50	-
80	410679,73	2199401,62	Картометрический метод	2,50	-
81	410666,08	2199399,56	Картометрический метод	2,50	-
82	410612,26	2199356,69	Картометрический метод	2,50	-
83	410602,56	2199366,77	Картометрический метод	2,50	-
84	410622,19	2199388,88	Картометрический метод	2,50	-
85	410635,93	2199413,53	Картометрический метод	2,50	-
86	410624,75	2199428,43	Картометрический метод	2,50	-
87	410663,08	2199479,04	Картометрический метод	2,50	-

## Сведения о местоположении границ объекта

88	410635,55	2199501,06	Картометрический метод	2,50	-
89	410608,57	2199464,73	Картометрический метод	2,50	-
90	410579,39	2199486,2	Картометрический метод	2,50	-
91	410610,67	2199542,59	Картометрический метод	2,50	-
92	410583,37	2199566,4	Картометрический метод	2,50	-
93	410570,51	2199567,51	Картометрический метод	2,50	-
94	410558,37	2199567,64	Картометрический метод	2,50	-
95	410551,46	2199566,08	Картометрический метод	2,50	-
96	410543,04	2199567,35	Картометрический метод	2,50	-
97	410504,79	2199591,29	Картометрический метод	2,50	-
98	410435,06	2199511,31	Картометрический метод	2,50	-
99	410412,11	2199476,39	Картометрический метод	2,50	-
100	410392,36	2199491,44	Картометрический метод	2,50	-
101	410398,71	2199504,49	Картометрический метод	2,50	-
102	410387,14	2199512,45	Картометрический метод	2,50	-
103	410377,44	2199499,41	Картометрический метод	2,50	-
104	410353,57	2199507,5	Картометрический метод	2,50	-
105	410338,93	2199496,72	Картометрический метод	2,50	-
106	410329,29	2199472,9	Картометрический метод	2,50	-
107	410305,32	2199436,22	Картометрический метод	2,50	-
108	410309,83	2199419,92	Картометрический метод	2,50	-
109	410314,45	2199407,37	Картометрический метод	2,50	-
110	410345,31	2199374,96	Картометрический метод	2,50	-
111	410370,14	2199358,59	Картометрический метод	2,50	-
112	410421,66	2199326,14	Картометрический метод	2,50	-
113	410478,16	2199290,26	Картометрический метод	2,50	-
114	410516,41	2199259,38	Картометрический метод	2,50	-
115	410529,27	2199243,98	Картометрический метод	2,50	-
116	410538,64	2199235,09	Картометрический метод	2,50	-
117	410555,62	2199214,77	Картометрический метод	2,50	-
118	410574,08	2199192,71	Картометрический метод	2,50	-
119	410604,12	2199154,29	Картометрический метод	2,50	-
120	410615,88	2199137,6	Картометрический метод	2,50	-
121	410644,88	2199101,58	Картометрический метод	2,50	-
122	410679,64	2199066,34	Картометрический метод	2,50	-
123	410645,55	2199049,22	Картометрический метод	2,50	-
124	410612,89	2199025,46	Картометрический метод	2,50	-
125	410611,33	2199018,27	Картометрический метод	2,50	-
126	410622,31	2198998,64	Картометрический метод	2,50	-
127	410636,71	2198978,8	Картометрический метод	2,50	-
128	410649,68	2198958,39	Картометрический метод	2,50	-
129	410659,85	2198945,38	Картометрический метод	2,50	-
130	410679,21	2198912,52	Картометрический метод	2,50	-
131	410681,91	2198905,21	Картометрический метод	2,50	-
132	410695,56	2198886,64	Картометрический метод	2,50	-
133	410709,22	2198866,64	Картометрический метод	2,50	-
134	410709,73	2198865,67	Картометрический метод	2,50	-
135	410722,55	2198841,55	Картометрический метод	2,50	-
136	410728,23	2198839,77	Картометрический метод	2,50	-
137	410733,42	2198838,15	Картометрический метод	2,50	-
138	410745,57	2198828,69	Картометрический метод	2,50	-

## Сведения о местоположении границ объекта

139	410759,96	2198837,23	Картометрический метод	2,50	-
140	410781,13	2198849,8	Картометрический метод	2,50	-
141	410813,83	2198804,25	Картометрический метод	2,50	-
142	410769,48	2198761,36	Картометрический метод	2,50	-
143	410753,96	2198752,75	Картометрический метод	2,50	-
144	410733,08	2198739,13	Картометрический метод	2,50	-
145	410720,81	2198730,04	Картометрический метод	2,50	-
146	410667,52	2198690,55	Картометрический метод	2,50	-
29	410666,03	2198662,04	Картометрический метод	2,50	-
ЗУ1(3)					
147	410301,87	2199539,24	Картометрический метод	2,50	-
148	410295,7	2199553,35	Картометрический метод	2,50	-
149	410312,76	2199563,24	Картометрический метод	2,50	-
150	410323,4	2199570,45	Картометрический метод	2,50	-
151	410295,19	2199621,18	Картометрический метод	2,50	-
152	410319,19	2199631,06	Картометрический метод	2,50	-
153	410301,19	2199675,86	Картометрический метод	2,50	-
154	410314,01	2199682,76	Картометрический метод	2,50	-
155	410290,2	2199742,76	Картометрический метод	2,50	-
156	410245,43	2199846,13	Картометрический метод	2,50	-
157	410205,25	2199835,17	Картометрический метод	2,50	-
158	410166,83	2199910,06	Картометрический метод	2,50	-
159	410167,96	2199924,05	Картометрический метод	2,50	-
160	410195,27	2199919,6	Картометрический метод	2,50	-
161	410246,39	2199917,54	Картометрический метод	2,50	-
162	410259,35	2199929,06	Картометрический метод	2,50	-
163	410290,21	2199931,03	Картометрический метод	2,50	-
164	410316,67	2199937,91	Картометрический метод	2,50	-
165	410316,67	2199961,72	Картометрический метод	2,50	-
166	410296,77	2200007,4	Картометрический метод	2,50	-
167	410291,97	2200039,72	Картометрический метод	2,50	-
168	410294,61	2200065,82	Картометрический метод	2,50	-
169	410293,83	2200069,71	Картометрический метод	2,50	-
170	410279,73	2200065,67	Картометрический метод	2,50	-
171	410264,89	2200102,07	Картометрический метод	2,50	-
172	410212,95	2200095,33	Картометрический метод	2,50	-
173	410191,36	2200111,51	Картометрический метод	2,50	-
174	410193,08	2200142,66	Картометрический метод	2,50	-
175	410170,46	2200137,03	Картометрический метод	2,50	-
176	410160,39	2200198,1	Картометрический метод	2,50	-
177	410118,39	2200193,77	Картометрический метод	2,50	-
178	410115,01	2200234,56	Картометрический метод	2,50	-
179	410094,06	2200251,71	Картометрический метод	2,50	-
180	410054,21	2200242,82	Картометрический метод	2,50	-
181	410057,55	2200263,77	Картометрический метод	2,50	-
182	410062,91	2200301,49	Картометрический метод	2,50	-
183	410100,29	2200288,86	Картометрический метод	2,50	-
184	410113,65	2200288,86	Картометрический метод	2,50	-
185	410127	2200353,37	Картометрический метод	2,50	-
186	410180,42	2200360,04	Картометрический метод	2,50	-
187	410219,93	2200390,63	Картометрический метод	2,50	-

## Сведения о местоположении границ объекта

188	410211,03	2200418,43	Картометрический метод	2,50	-
189	410108,03	2200392,68	Картометрический метод	2,50	-
190	410104,22	2200406,33	Картометрический метод	2,50	-
191	410105,25	2200445,92	Картометрический метод	2,50	-
192	410110,82	2200470,39	Картометрический метод	2,50	-
193	410110,82	2200499,31	Картометрический метод	2,50	-
194	410115,27	2200541,58	Картометрический метод	2,50	-
195	410104,14	2200579,39	Картометрический метод	2,50	-
196	410102	2200678,26	Картометрический метод	2,50	-
197	410104,38	2200710,97	Картометрический метод	2,50	-
198	410109,78	2200744,46	Картометрический метод	2,50	-
199	410154,39	2200750,65	Картометрический метод	2,50	-
200	410160,9	2200727,32	Картометрический метод	2,50	-
201	410186,49	2200729,54	Картометрический метод	2,50	-
202	410169,8	2200774,03	Картометрический метод	2,50	-
203	410104,14	2200779,59	Картометрический метод	2,50	-
204	410091,9	2200796,28	Картометрический метод	2,50	-
205	410088,32	2200831,74	Картометрический метод	2,50	-
206	410087,73	2200853,74	Картометрический метод	2,50	-
207	410087,13	2200875,74	Картометрический метод	2,50	-
208	410097,46	2200873,87	Картометрический метод	2,50	-
209	410109,75	2200876,36	Картометрический метод	2,50	-
210	410174,25	2200889,44	Картометрический метод	2,50	-
211	410184,27	2200907,24	Картометрический метод	2,50	-
212	410172,12	2200920,47	Картометрический метод	2,50	-
213	410146,52	2201031,69	Картометрический метод	2,50	-
214	410112,48	2201025,61	Картометрический метод	2,50	-
215	410107,72	2201045,77	Картометрический метод	2,50	-
216	410069,28	2201037,25	Картометрический метод	2,50	-
217	410061,94	2201063,94	Картометрический метод	2,50	-
218	410036,34	2201124	Картометрический метод	2,50	-
219	410049,36	2201146,11	Картометрический метод	2,50	-
220	410044,13	2201186,29	Картометрический метод	2,50	-
221	410017,42	2201250,8	Картометрический метод	2,50	-
222	410004,07	2201287,5	Картометрический метод	2,50	-
223	410040,8	2201310,86	Картометрический метод	2,50	-
224	410057,49	2201328,66	Картометрический метод	2,50	-
225	410051,92	2201338,67	Картометрический метод	2,50	-
226	410020,76	2201338,67	Картометрический метод	2,50	-
227	410007,41	2201349,79	Картометрический метод	2,50	-
228	409994,05	2201365,36	Картометрический метод	2,50	-
229	410002,96	2201400,95	Картометрический метод	2,50	-
230	410010,75	2201426,53	Картометрический метод	2,50	-
231	410001,84	2201447,66	Картометрический метод	2,50	-
232	409920,15	2201387,59	Картометрический метод	2,50	-
233	409915,25	2201400,49	Картометрический метод	2,50	-
234	409946,25	2201420,84	Картометрический метод	2,50	-
235	409937,46	2201432,03	Картометрический метод	2,50	-
236	409939,35	2201433,63	Картометрический метод	2,50	-
237	409939,35	2201440,3	Картометрический метод	2,50	-
238	409910,97	2201472,55	Картометрический метод	2,50	-

## Сведения о местоположении границ объекта

239	409905,41	2201487,01	Картометрический метод	2,50	-
240	409914,31	2201505,92	Картометрический метод	2,50	-
241	409939,91	2201538,73	Картометрический метод	2,50	-
242	409922,89	2201565,52	Картометрический метод	2,50	-
243	409868,36	2201509,35	Картометрический метод	2,50	-
244	409856,12	2201478,77	Картометрический метод	2,50	-
245	409841,49	2201474,56	Картометрический метод	2,50	-
246	409827,05	2201479,16	Картометрический метод	2,50	-
247	409821,49	2201491,23	Картометрический метод	2,50	-
248	409809,74	2201499,8	Картометрический метод	2,50	-
249	409778,37	2201502,67	Картометрический метод	2,50	-
250	409781,49	2201526,15	Картометрический метод	2,50	-
251	409705,78	2201540,57	Картометрический метод	2,50	-
252	409701,47	2201541,39	Картометрический метод	2,50	-
253	409699,09	2201490,27	Картометрический метод	2,50	-
254	409696,24	2201480,9	Картометрический метод	2,50	-
255	409675,84	2201486,86	Картометрический метод	2,50	-
256	409672,95	2201487,71	Картометрический метод	2,50	-
257	409666,87	2201489,48	Картометрический метод	2,50	-
258	409642,73	2201486,15	Картометрический метод	2,50	-
259	409609,94	2201478,76	Картометрический метод	2,50	-
260	409609,94	2201465,41	Картометрический метод	2,50	-
261	409577,17	2201455,51	Картометрический метод	2,50	-
262	409545,58	2201566,95	Картометрический метод	2,50	-
263	409509,15	2201557,2	Картометрический метод	2,50	-
264	409492,28	2201553,36	Картометрический метод	2,50	-
265	409488,35	2201550,2	Картометрический метод	2,50	-
266	409463,35	2201531,11	Картометрический метод	2,50	-
267	409428,29	2201513,32	Картометрический метод	2,50	-
268	409394,45	2201499,8	Картометрический метод	2,50	-
269	409380,01	2201465,04	Картометрический метод	2,50	-
270	409393,82	2201392,16	Картометрический метод	2,50	-
271	409349,12	2201377,68	Картометрический метод	2,50	-
272	409331,74	2201429,63	Картометрический метод	2,50	-
273	409305,87	2201485,67	Картометрический метод	2,50	-
274	409290,31	2201497,26	Картометрический метод	2,50	-
275	409284,02	2201495,05	Картометрический метод	2,50	-
276	409267,98	2201489,79	Картометрический метод	2,50	-
277	409292,85	2201412,96	Картометрический метод	2,50	-
278	409272,37	2201400,9	Картометрический метод	2,50	-
279	409266,18	2201391,53	Картометрический метод	2,50	-
280	409263,43	2201381,57	Картометрический метод	2,50	-
281	409255,33	2201377,99	Картометрический метод	2,50	-
282	409250,16	2201390,21	Картометрический метод	2,50	-
283	409201,25	2201369,64	Картометрический метод	2,50	-
284	409196,03	2201337,71	Картометрический метод	2,50	-
285	409199,48	2201333,68	Картометрический метод	2,50	-
286	409202,78	2201318,73	Картометрический метод	2,50	-
287	409189,98	2201302	Картометрический метод	2,50	-
288	409166,65	2201317,24	Картометрический метод	2,50	-
289	409166,97	2201299,62	Картометрический метод	2,50	-

## Сведения о местоположении границ объекта

290	409116,64	2201282,47	Картометрический метод	2,50	-
291	409126,24	2201257,71	Картометрический метод	2,50	-
292	409099,73	2201245,48	Картометрический метод	2,50	-
293	409061,09	2201324,94	Картометрический метод	2,50	-
294	409033,99	2201302,12	Картометрический метод	2,50	-
295	409005,94	2201264,34	Картометрический метод	2,50	-
296	408985,21	2201211,93	Картометрический метод	2,50	-
297	408933,44	2201196,27	Картометрический метод	2,50	-
298	408881,37	2201181,98	Картометрический метод	2,50	-
299	408801,43	2201164,01	Картометрический метод	2,50	-
300	408754,05	2201166,75	Картометрический метод	2,50	-
301	408699,76	2201163,25	Картометрический метод	2,50	-
302	408663,88	2201152,14	Картометрический метод	2,50	-
303	408627,37	2201142,29	Картометрический метод	2,50	-
304	408589,9	2201128,01	Картометрический метод	2,50	-
305	408555,3	2201077,84	Картометрический метод	2,50	-
306	408506,72	2201032,12	Картометрический метод	2,50	-
307	408464,71	2201031,15	Картометрический метод	2,50	-
308	408471,53	2201007,16	Картометрический метод	2,50	-
309	408480,17	2200979,88	Картометрический метод	2,50	-
310	408489,7	2200924,15	Картометрический метод	2,50	-
311	408500,05	2200861,63	Картометрический метод	2,50	-
312	408530,28	2200861,75	Картометрический метод	2,50	-
313	408586,03	2200867,75	Картометрический метод	2,50	-
314	408545,1	2201027,55	Картометрический метод	2,50	-
315	408575,91	2201038,08	Картометрический метод	2,50	-
316	408578,97	2201027,9	Картометрический метод	2,50	-
317	408583,43	2201013,88	Картометрический метод	2,50	-
318	408592,38	2200978,1	Картометрический метод	2,50	-
319	408602,44	2200944,19	Картометрический метод	2,50	-
320	408610,64	2200897,23	Картометрический метод	2,50	-
321	408616,98	2200897,62	Картометрический метод	2,50	-
322	408634,02	2200901,97	Картометрический метод	2,50	-
323	408615,94	2200982,05	Картометрический метод	2,50	-
324	408597,25	2201056,23	Картометрический метод	2,50	-
325	408636,41	2201073,06	Картометрический метод	2,50	-
326	408692,47	2201086,15	Картометрический метод	2,50	-
327	408706,73	2201002,2	Картометрический метод	2,50	-
328	408735,88	2201011,72	Картометрический метод	2,50	-
329	408744,7	2200973,27	Картометрический метод	2,50	-
330	408797,39	2200985,71	Картометрический метод	2,50	-
331	409106,75	2201034,3	Картометрический метод	2,50	-
332	409144,89	2201043,24	Картометрический метод	2,50	-
333	409110,92	2201154,05	Картометрический метод	2,50	-
334	409094,63	2201204,68	Картометрический метод	2,50	-
335	409119,18	2201212,15	Картометрический метод	2,50	-
336	409137,03	2201161,94	Картометрический метод	2,50	-
337	409158,39	2201116,55	Картометрический метод	2,50	-
338	409178,15	2201127,36	Картометрический метод	2,50	-
339	409205,63	2201077,87	Картометрический метод	2,50	-
340	409252,61	2201085,3	Картометрический метод	2,50	-

## Сведения о местоположении границ объекта

341	409293,71	2201088,6	Картометрический метод	2,50	-
342	409299,85	2201098,33	Картометрический метод	2,50	-
343	409300,8	2201244,03	Картометрический метод	2,50	-
344	409357,92	2201242,05	Картометрический метод	2,50	-
345	409418,59	2201238,38	Картометрический метод	2,50	-
346	409539,34	2201227,1	Картометрический метод	2,50	-
347	409645,94	2201232,7	Картометрический метод	2,50	-
348	409668,95	2201232,67	Картометрический метод	2,50	-
349	409607,04	2201157,54	Картометрический метод	2,50	-
350	409611,1	2201135,08	Картометрический метод	2,50	-
351	409658,83	2201164,96	Картометрический метод	2,50	-
352	409669,97	2201147,16	Картометрический метод	2,50	-
353	409617,92	2201114,59	Картометрический метод	2,50	-
354	409619,32	2201089,55	Картометрический метод	2,50	-
355	409632,04	2201019,1	Картометрический метод	2,50	-
356	409739,17	2200893,61	Картометрический метод	2,50	-
357	409751,93	2200886,28	Картометрический метод	2,50	-
358	409767,7	2200909,66	Картометрический метод	2,50	-
359	409780,76	2200924,79	Картометрический метод	2,50	-
360	409793,59	2200936,4	Картометрический метод	2,50	-
361	409810,6	2200947,27	Картометрический метод	2,50	-
362	409822,69	2200954,84	Картометрический метод	2,50	-
363	409826,39	2200957,24	Картометрический метод	2,50	-
364	409828,18	2200959,72	Картометрический метод	2,50	-
365	409829,57	2200963,13	Картометрический метод	2,50	-
366	409829,57	2200966,6	Картометрический метод	2,50	-
367	409828,2	2200972,86	Картометрический метод	2,50	-
368	409796,9	2201062,01	Картометрический метод	2,50	-
369	409784,71	2201080,95	Картометрический метод	2,50	-
370	409777,15	2201086,12	Картометрический метод	2,50	-
371	409765,85	2201127,99	Картометрический метод	2,50	-
372	409789,56	2201134,47	Картометрический метод	2,50	-
373	409795,04	2201118,39	Картометрический метод	2,50	-
374	409803,36	2201093,88	Картометрический метод	2,50	-
375	409814,17	2201062,33	Картометрический метод	2,50	-
376	409816,56	2201063,38	Картометрический метод	2,50	-
377	409846,51	2200978,06	Картометрический метод	2,50	-
378	409848,57	2200968,65	Картометрический метод	2,50	-
379	409848,57	2200963,82	Картометрический метод	2,50	-
380	409849,99	2200962,97	Картометрический метод	2,50	-
381	409855,04	2200963,21	Картометрический метод	2,50	-
382	409881,66	2200974,74	Картометрический метод	2,50	-
383	409884,64	2200964,54	Картометрический метод	2,50	-
384	409845,19	2200944,82	Картометрический метод	2,50	-
385	409845,28	2200942,99	Картометрический метод	2,50	-
386	409848,37	2200934,43	Картометрический метод	2,50	-
387	409843,72	2200932,63	Картометрический метод	2,50	-
388	409866,14	2200847,42	Картометрический метод	2,50	-
389	409890,77	2200743,9	Картометрический метод	2,50	-
390	409892,54	2200735,05	Картометрический метод	2,50	-
391	409802,99	2200726,52	Картометрический метод	2,50	-

## Сведения о местоположении границ объекта

392	409811,74	2200689,23	Картометрический метод	2,50	-
393	409804,33	2200680,72	Картометрический метод	2,50	-
394	409851,03	2200440,79	Картометрический метод	2,50	-
395	409908,22	2200445,13	Картометрический метод	2,50	-
396	409929,96	2200447,01	Картометрический метод	2,50	-
397	409931,11	2200424,27	Картометрический метод	2,50	-
398	409946,83	2200288,78	Картометрический метод	2,50	-
399	409947,95	2200270,52	Картометрический метод	2,50	-
400	409948,66	2200221,92	Картометрический метод	2,50	-
401	409956,35	2200171,7	Картометрический метод	2,50	-
402	409967,23	2200145,46	Картометрический метод	2,50	-
403	409969,88	2200127,65	Картометрический метод	2,50	-
404	409963,33	2200101,37	Картометрический метод	2,50	-
405	409974,92	2200024,06	Картометрический метод	2,50	-
406	409991,15	2199960,26	Картометрический метод	2,50	-
407	409995,08	2199904,21	Картометрический метод	2,50	-
408	410003,34	2199871,43	Картометрический метод	2,50	-
409	410101,49	2199880,24	Картометрический метод	2,50	-
410	410145,1	2199894,68	Картометрический метод	2,50	-
411	410175,26	2199821,5	Картометрический метод	2,50	-
412	410188,12	2199799,43	Картометрический метод	2,50	-
413	410133,19	2199783,55	Картометрический метод	2,50	-
414	410140,67	2199756,55	Картометрический метод	2,50	-
415	410116,96	2199746,86	Картометрический метод	2,50	-
416	410122,4	2199720,05	Картометрический метод	2,50	-
417	410129,54	2199693,38	Картометрический метод	2,50	-
418	410150,73	2199637,3	Картометрический метод	2,50	-
419	410157,8	2199637,35	Картометрический метод	2,50	-
420	410171,98	2199606,02	Картометрический метод	2,50	-
421	410213,36	2199623,22	Картометрический метод	2,50	-
422	410222,73	2199612,1	Картометрический метод	2,50	-
423	410271,76	2199631,06	Картометрический метод	2,50	-
424	410278,29	2199619,81	Картометрический метод	2,50	-
425	410286,9	2199603,61	Картометрический метод	2,50	-
426	410296,07	2199581,47	Картометрический метод	2,50	-
427	410285,53	2199574,66	Картометрический метод	2,50	-
428	410254,84	2199562,54	Картометрический метод	2,50	-
429	410189,09	2199536,97	Картометрический метод	2,50	-
430	410140,92	2199495,52	Картометрический метод	2,50	-
431	410167,38	2199464,31	Картометрический метод	2,50	-
432	410177,01	2199460,18	Картометрический метод	2,50	-
433	410191,77	2199463,83	Картометрический метод	2,50	-
434	410216,54	2199483,2	Картометрический метод	2,50	-
435	410206,2	2199495,35	Картометрический метод	2,50	-
436	410211,49	2199499,94	Картометрический метод	2,50	-
437	410200,44	2199513,04	Картометрический метод	2,50	-
438	410206,51	2199516,07	Картометрический метод	2,50	-
439	410243,54	2199526,21	Картометрический метод	2,50	-
440	410282,94	2199542	Картометрический метод	2,50	-
441	410290,02	2199533,43	Картометрический метод	2,50	-
147	410301,87	2199539,24	Картометрический метод	2,50	-



## Сведения о местоположении границ объекта

ЗУИ(4)					
442	409155,44	2201509,92	Картометрический метод	2,50	-
443	409160,1	2201535,85	Картометрический метод	2,50	-
444	409118,19	2201547,75	Картометрический метод	2,50	-
445	409083,58	2201554,57	Картометрический метод	2,50	-
446	409045,8	2201559,65	Картометрический метод	2,50	-
447	409047,86	2201581,88	Картометрический метод	2,50	-
448	409116,44	2201572,99	Картометрический метод	2,50	-
449	409123,42	2201625,85	Картометрический метод	2,50	-
450	409054,37	2201636,33	Картометрический метод	2,50	-
451	409063,1	2201719,68	Картометрический метод	2,50	-
452	409104,69	2201714,6	Картометрический метод	2,50	-
453	409106,92	2201740,16	Картометрический метод	2,50	-
454	409140,05	2201732,26	Картометрический метод	2,50	-
455	409143,89	2201751,88	Картометрический метод	2,50	-
456	409143,08	2201768,63	Картометрический метод	2,50	-
457	409131,47	2201771,84	Картометрический метод	2,50	-
458	409086,35	2201785,64	Картометрический метод	2,50	-
459	409032,73	2201783,63	Картометрический метод	2,50	-
460	409029,92	2201728,73	Картометрический метод	2,50	-
461	408959,28	2201734,13	Картометрический метод	2,50	-
462	408953,09	2201676,5	Картометрический метод	2,50	-
463	409028,66	2201668,34	Картометрический метод	2,50	-
464	409025,64	2201642,68	Картометрический метод	2,50	-
465	408957,21	2201649,66	Картометрический метод	2,50	-
466	408866,22	2201662,06	Картометрический метод	2,50	-
467	408848,95	2201666,02	Картометрический метод	2,50	-
468	408811,01	2201669,83	Картометрический метод	2,50	-
469	408818,3	2201776,51	Картометрический метод	2,50	-
470	408785,44	2201790,48	Картометрический метод	2,50	-
471	408787,35	2201814,13	Картометрический метод	2,50	-
472	408757,13	2201815,62	Картометрический метод	2,50	-
473	408756,71	2201804,93	Картометрический метод	2,50	-
474	408726,39	2201807,47	Картометрический метод	2,50	-
475	408718,13	2201705,07	Картометрический метод	2,50	-
476	408693,53	2201706,66	Картометрический метод	2,50	-
477	408690,35	2201678,56	Картометрический метод	2,50	-
478	408678,26	2201678,68	Картометрический метод	2,50	-
479	408682,41	2201704,9	Картометрический метод	2,50	-
480	408683,86	2201728,84	Картометрический метод	2,50	-
481	408685,91	2201771,43	Картометрический метод	2,50	-
482	408599,87	2201778,41	Картометрический метод	2,50	-
483	408593,68	2201681,58	Картометрический метод	2,50	-
484	408567,01	2201683,8	Картометрический метод	2,50	-
485	408573,67	2201813,34	Картометрический метод	2,50	-
486	408543,83	2201814,93	Картометрический метод	2,50	-
487	408534,94	2201685,7	Картометрический метод	2,50	-
488	408511,76	2201686,02	Картометрический метод	2,50	-
489	408519,86	2201815,56	Картометрический метод	2,50	-
490	408485,72	2201818,58	Картометрический метод	2,50	-
491	408452,07	2201821,12	Картометрический метод	2,50	-

## Сведения о местоположении границ объекта

492	408419,37	2201822,39	Картометрический метод	2,50	-
493	408414,71	2201708,01	Картометрический метод	2,50	-
494	408333,8	2201709,36	Картометрический метод	2,50	-
495	408330,15	2201731,11	Картометрический метод	2,50	-
496	408333,09	2201803,34	Картометрический метод	2,50	-
497	408277,53	2201810,01	Картометрический метод	2,50	-
498	408205,14	2201818,26	Картометрический метод	2,50	-
499	408205,14	2201792,86	Картометрический метод	2,50	-
500	408097,38	2201787,83	Картометрический метод	2,50	-
501	408100,14	2201731,1	Картометрический метод	2,50	-
502	408094,44	2201728,76	Картометрический метод	2,50	-
503	408096,79	2201681,74	Картометрический метод	2,50	-
504	408102,53	2201681,92	Картометрический метод	2,50	-
505	408105	2201660,4	Картометрический метод	2,50	-
506	408119,75	2201656,25	Картометрический метод	2,50	-
507	408188,35	2201658,37	Картометрический метод	2,50	-
508	408338,56	2201658,37	Картометрический метод	2,50	-
509	408378,26	2201653,32	Картометрический метод	2,50	-
510	408504,62	2201645,22	Картометрический метод	2,50	-
511	408493,98	2201624,11	Картометрический метод	2,50	-
512	408490,33	2201584,58	Картометрический метод	2,50	-
513	408491,44	2201545,53	Картометрический метод	2,50	-
514	408533,99	2201533,62	Картометрический метод	2,50	-
515	408560,99	2201626,66	Картометрический метод	2,50	-
516	408628,76	2201608	Картометрический метод	2,50	-
517	408689,1	2201594,25	Картометрический метод	2,50	-
518	408672,42	2201535,37	Картометрический метод	2,50	-
519	408653,69	2201470,92	Картометрический метод	2,50	-
520	408738,14	2201444,09	Картометрический метод	2,50	-
521	408734,98	2201430,22	Картометрический метод	2,50	-
522	408738,51	2201423,51	Картометрический метод	2,50	-
523	408756,55	2201405,83	Картометрический метод	2,50	-
524	408767,98	2201402,97	Картометрический метод	2,50	-
525	408781,32	2201425,36	Картометрический метод	2,50	-
526	408797,51	2201452,34	Картометрический метод	2,50	-
527	408822,12	2201502,99	Картометрический метод	2,50	-
528	408834,49	2201527,69	Картометрический метод	2,50	-
529	408869,82	2201633,05	Картометрический метод	2,50	-
530	408936,81	2201630,13	Картометрический метод	2,50	-
531	409009,9	2201621,18	Картометрический метод	2,50	-
532	409030,41	2201616,34	Картометрический метод	2,50	-
533	409029,36	2201593,81	Картометрический метод	2,50	-
534	409020,89	2201557,83	Картометрический метод	2,50	-
535	409000,31	2201517,75	Картометрический метод	2,50	-
536	408986,78	2201516,44	Картометрический метод	2,50	-
537	408882,89	2201546,21	Картометрический метод	2,50	-
538	408875,11	2201516,26	Картометрический метод	2,50	-
539	408859,83	2201516,26	Картометрический метод	2,50	-
540	408853,15	2201496,16	Картометрический метод	2,50	-
541	408951,89	2201459,49	Картометрический метод	2,50	-
542	408943,73	2201443,94	Картометрический метод	2,50	-

## Сведения о местоположении границ объекта

543	408882,92	2201348,52	Картометрический метод	2,50	-
544	408862,81	2201354,74	Картометрический метод	2,50	-
545	408853,88	2201359,44	Картометрический метод	2,50	-
546	408839,04	2201361,62	Картометрический метод	2,50	-
547	408798,6	2201386,37	Картометрический метод	2,50	-
548	408770,52	2201372,33	Картометрический метод	2,50	-
549	408749,23	2201297,46	Картометрический метод	2,50	-
550	408733,22	2201301,21	Картометрический метод	2,50	-
551	408720,57	2201287,31	Картометрический метод	2,50	-
552	408711,63	2201262,71	Картометрический метод	2,50	-
553	408753,15	2201248,39	Картометрический метод	2,50	-
554	408829,06	2201229,17	Картометрический метод	2,50	-
555	408847,9	2201257,1	Картометрический метод	2,50	-
556	408895,95	2201315,98	Картометрический метод	2,50	-
557	408896,57	2201316,86	Картометрический метод	2,50	-
558	408962,7	2201411,32	Картометрический метод	2,50	-
559	409014,74	2201492,7	Картометрический метод	2,50	-
560	409020,03	2201502,22	Картометрический метод	2,50	-
561	409033,73	2201523,78	Картометрический метод	2,50	-
562	409056,11	2201517,74	Картометрический метод	2,50	-
563	409073,1	2201518,06	Картометрический метод	2,50	-
564	409079,45	2201520,92	Картометрический метод	2,50	-
442	409155,44	2201509,92	Картометрический метод	2,50	-
ЗУ1(5)					
565	408352,43	2200924,31	Картометрический метод	2,50	-
566	408366,56	2200940,37	Картометрический метод	2,50	-
567	408363,26	2200943,27	Картометрический метод	2,50	-
568	408362,57	2200947,46	Картометрический метод	2,50	-
569	408368,91	2200954,66	Картометрический метод	2,50	-
570	408336,18	2200981,23	Картометрический метод	2,50	-
571	408316,39	2200958,83	Картометрический метод	2,50	-
565	408352,43	2200924,31	Картометрический метод	2,50	-
ЗУ1(6)					
572	407836,02	2201489,76	Картометрический метод	2,50	-
573	407830,55	2201521,86	Картометрический метод	2,50	-
574	407818,9	2201567,89	Картометрический метод	2,50	-
575	407865,1	2201578,21	Картометрический метод	2,50	-
576	407877,17	2201588,53	Картометрический метод	2,50	-
577	407879,04	2201603,52	Картометрический метод	2,50	-
578	407869,34	2201627,15	Картометрический метод	2,50	-
579	407862,1	2201642,32	Картометрический метод	2,50	-
580	407850,46	2201658,02	Картометрический метод	2,50	-
581	407842,34	2201665,43	Картометрический метод	2,50	-
582	407821,39	2201677,08	Картометрический метод	2,50	-
583	407813,36	2201677,95	Картометрический метод	2,50	-
584	407788,66	2201670,01	Картометрический метод	2,50	-
585	407780,62	2201689,01	Картометрический метод	2,50	-
586	407765,09	2201711,75	Картометрический метод	2,50	-
587	407760,36	2201716,21	Картометрический метод	2,50	-
588	407728,12	2201746,61	Картометрический метод	2,50	-
589	407709,44	2201736,16	Картометрический метод	2,50	-

## Сведения о местоположении границ объекта

590	407670,71	2201785,53	Картометрический метод	2,50	-
591	407641,34	2201765,53	Картометрический метод	2,50	-
592	407543,39	2201734,73	Картометрический метод	2,50	-
593	407578,04	2201660,65	Картометрический метод	2,50	-
594	407598,78	2201624,15	Картометрический метод	2,50	-
595	407662,99	2201643,97	Картометрический метод	2,50	-
596	407717,78	2201647,58	Картометрический метод	2,50	-
597	407723,97	2201622,34	Картометрический метод	2,50	-
598	407756,52	2201500,89	Картометрический метод	2,50	-
599	407778,11	2201497,72	Картометрический метод	2,50	-
600	407796,04	2201490,7	Картометрический метод	2,50	-
601	407815,73	2201488,35	Картометрический метод	2,50	-
572	407836,02	2201489,76	Картометрический метод	2,50	-

## 3. Сведения о характерных точках части (частей) границы объекта

Обозначение характерных точек части границы	Координаты, м		Метод определения координат характерной точки	Средняя квадратическая погрешность положения характерной точки (M <sub>t</sub> ), м	Описание обозначения точки на местности (при наличии)
	X	Y			
1	2	3	4	5	6
Часть № -					
-	-	-	-	-	-

»

## ГРАФИЧЕСКОЕ ОПИСАНИЕ

местоположения границ населенных пунктов, территориальных зон, особо охраняемых природных территорий, зон с особыми условиями использования территории

### Граница населённого пункта с. Крутицы

(наименование объекта местоположение границ, которого описано (далее - объект)

### Раздел 1

Сведения об объекте		
№ п/п	Характеристики объекта	Описание характеристик
1	2	3
1	Местоположение объекта	<i>Российская Федерация, Рязанская область, р-н Шиловский, с/п Задубровское, с Крутицы</i>
2	Площадь объекта ± величина погрешности определения площади (Р ± Дельта Р)	<i>967214кв.м. ± 344кв.м.</i>
3	Иные характеристики объекта	-

## Раздел 3

Сведения о местоположении измененных (уточненных) границ объекта							
1. Система координат		<u>МСК-62</u>					
2. Сведения о характерных точках границ объекта							
Обозначение характерных точек границ	Существующие координаты, м		Измененные (уточненные) координаты, м		Метод определения координат характерной точки	Средняя квадратическая погрешность положения характерной точки (Мт), м	Описание обозначения точки на местности (при наличии)
	X	Y	X	Y			
1	2	3	4	5	6	7	8
1	402593,29	2201500,35	402593,29	2201500,35	Картометрический метод	2,50	-
2	402671,37	2201532,37	402671,37	2201532,37	Картометрический метод	2,50	-
3	402640,2	2201623,97	402640,2	2201623,97	Картометрический метод	2,50	-
4	402700,64	2201642,8	402700,64	2201642,8	Картометрический метод	2,50	-
5	402745,33	2201539,22	402745,33	2201539,22	Картометрический метод	2,50	-
6	402772,21	2201549,32	402772,21	2201549,32	Картометрический метод	2,50	-
7	402817,59	2201569,48	402817,59	2201569,48	Картометрический метод	2,50	-
8	402824,94	2201581,17	402824,94	2201581,17	Картометрический метод	2,50	-
9	402858,5	2201591,95	402858,5	2201591,95	Картометрический метод	2,50	-
10	402940,51	2201619	402940,51	2201619	Картометрический метод	2,50	-
11	402946,16	2201610,96	402946,16	2201610,96	Картометрический метод	2,50	-
12	403002,67	2201645,35	403002,67	2201645,35	Картометрический метод	2,50	-
13	402988,92	2201680,9	402988,92	2201680,9	Картометрический метод	2,50	-
14	402968,93	2201707,86	402968,93	2201707,86	Картометрический метод	2,50	-
15	402947,36	2201696,73	402947,36	2201696,73	Картометрический метод	2,50	-
16	402930,4	2201730,62	402930,4	2201730,62	Картометрический метод	2,50	-
17	402999,41	2201771,04	402999,41	2201771,04	Картометрический метод	2,50	-
18	403042,9	2201686,98	403042,9	2201686,98	Картометрический метод	2,50	-
19	403074,4	2201704,1	403074,4	2201704,1	Картометрический метод	2,50	-
20	403028,92	2201788,63	403028,92	2201788,63	Картометрический метод	2,50	-
21	403039,21	2201794,67	403039,21	2201794,67	Картометрический метод	2,50	-
22	403063,69	2201795,18	403063,69	2201795,18	Картометрический метод	2,50	-

## Сведения о местоположении измененных (уточненных) границ объекта

23	403080,47	2201785,25	403080,47	2201785,25	Картометрический метод	2,50	-
24	403117,11	2201730,98	403117,11	2201730,98	Картометрический метод	2,50	-
25	403175,33	2201755,12	403175,33	2201755,12	Картометрический метод	2,50	-
26	403253,91	2201807,85	403253,91	2201807,85	Картометрический метод	2,50	-
27	403248,43	2201821,89	403248,43	2201821,89	Картометрический метод	2,50	-
28	403291,75	2201851,51	403291,75	2201851,51	Картометрический метод	2,50	-
29	403326,68	2201862,3	403326,68	2201862,3	Картометрический метод	2,50	-
30	403342,77	2201842,95	403342,77	2201842,95	Картометрический метод	2,50	-
31	403386,09	2201869,66	403386,09	2201869,66	Картометрический метод	2,50	-
32	403350,3	2201918,45	403350,3	2201918,45	Картометрический метод	2,50	-
33	403390,09	2201941,48	403390,09	2201941,48	Картометрический метод	2,50	-
34	403411,3	2201915,53	403411,3	2201915,53	Картометрический метод	2,50	-
35	403444,23	2201941,62	403444,23	2201941,62	Картометрический метод	2,50	-
36	403420,67	2201990,88	403420,67	2201990,88	Картометрический метод	2,50	-
37	403433,68	2201999,44	403433,68	2201999,44	Картометрический метод	2,50	-
38	403445,84	2201983,86	403445,84	2201983,86	Картометрический метод	2,50	-
39	403474,6	2202000,3	403474,6	2202000,3	Картометрический метод	2,50	-
40	403481,52	2201990,5	403481,52	2201990,5	Картометрический метод	2,50	-
41	403483,85	2201991,98	403483,85	2201991,98	Картометрический метод	2,50	-
42	403510,61	2202012,56	403510,61	2202012,56	Картометрический метод	2,50	-
43	403534,42	2202031,02	403534,42	2202031,02	Картометрический метод	2,50	-
44	403481,11	2202071,52	403481,11	2202071,52	Картометрический метод	2,50	-
45	403521	2202087,78	403521	2202087,78	Картометрический метод	2,50	-
46	403576,99	2202023,58	403576,99	2202023,58	Картометрический метод	2,50	-
47	403638,62	2202078,71	403638,62	2202078,71	Картометрический метод	2,50	-
48	403596	2202134,36	403596	2202134,36	Картометрический метод	2,50	-
49	403614,49	2202151,65	403614,49	2202151,65	Картометрический метод	2,50	-
50	403665,51	2202080,42	403665,51	2202080,42	Картометрический метод	2,50	-
51	403694,27	2202105,07	403694,27	2202105,07	Картометрический метод	2,50	-

## Сведения о местоположении измененных (уточненных) границ объекта

52	403686,57	2202115,69	403686,57	2202115,69	Картометрический метод	2,50	-
53	403777,65	2202173,39	403777,65	2202173,39	Картометрический метод	2,50	-
54	403748,73	2202214,94	403748,73	2202214,94	Картометрический метод	2,50	-
55	403742,38	2202224,06	403742,38	2202224,06	Картометрический метод	2,50	-
56	403761,72	2202225,18	403761,72	2202225,18	Картометрический метод	2,50	-
57	403774,91	2202225,95	403774,91	2202225,95	Картометрический метод	2,50	-
58	403805,73	2202235,88	403805,73	2202235,88	Картометрический метод	2,50	-
59	403852,3	2202223,04	403852,3	2202223,04	Картометрический метод	2,50	-
60	403908,8	2202264,65	403908,8	2202264,65	Картометрический метод	2,50	-
61	403862,06	2202335,87	403862,06	2202335,87	Картометрический метод	2,50	-
62	403896,98	2202362,06	403896,98	2202362,06	Картометрический метод	2,50	-
63	403925,92	2202321,14	403925,92	2202321,14	Картометрический метод	2,50	-
64	403991,49	2202366,34	403991,49	2202366,34	Картометрический метод	2,50	-
65	404020,63	2202326,51	404020,63	2202326,51	Картометрический метод	2,50	-
66	404050,16	2202349,49	404050,16	2202349,49	Картометрический метод	2,50	-
67	404047,06	2202356,64	404047,06	2202356,64	Картометрический метод	2,50	-
68	404002,69	2202419,7	404002,69	2202419,7	Картометрический метод	2,50	-
69	404031,73	2202442,53	404031,73	2202442,53	Картометрический метод	2,50	-
70	404080,18	2202373,02	404080,18	2202373,02	Картометрический метод	2,50	-
71	404166,3	2202445,62	404166,3	2202445,62	Картометрический метод	2,50	-
72	404171,57	2202437,57	404171,57	2202437,57	Картометрический метод	2,50	-
73	404221,25	2202476,61	404221,25	2202476,61	Картометрический метод	2,50	-
74	404171,6	2202548,51	404171,6	2202548,51	Картометрический метод	2,50	-
75	404221,88	2202583,96	404221,88	2202583,96	Картометрический метод	2,50	-
76	404269,72	2202520,54	404269,72	2202520,54	Картометрический метод	2,50	-
77	404345,56	2202571,63	404345,56	2202571,63	Картометрический метод	2,50	-
78	404324,33	2202600,39	404324,33	2202600,39	Картометрический метод	2,50	-
79	404368,85	2202626,42	404368,85	2202626,42	Картометрический метод	2,50	-
80	404338,36	2202664,77	404338,36	2202664,77	Картометрический метод	2,50	-



## Сведения о местоположении измененных (уточненных) границ объекта

81	404408,01	2202713,13	404408,01	2202713,13	Картометрический метод	2,50	-
82	404425,98	2202691,39	404425,98	2202691,39	Картометрический метод	2,50	-
83	404489,5	2202734,02	404489,5	2202734,02	Картометрический метод	2,50	-
84	404476,98	2202755,26	404476,98	2202755,26	Картометрический метод	2,50	-
85	-	-	404467,55	2202751,37	Картометрический метод	2,50	-
86	404472,47	2202762,91	404472,47	2202762,91	Картометрический метод	2,50	-
87	404436,6	2202823,74	404436,6	2202823,74	Картометрический метод	2,50	-
88	404377,97	2202785,99	404377,97	2202785,99	Картометрический метод	2,50	-
89	404369,14	2202775,63	404369,14	2202775,63	Картометрический метод	2,50	-
90	404397	2202726,91	404397	2202726,91	Картометрический метод	2,50	-
91	404394,95	2202725,51	404394,95	2202725,51	Картометрический метод	2,50	-
92	404388,76	2202721,27	404388,76	2202721,27	Картометрический метод	2,50	-
93	404316,97	2202672,13	404316,97	2202672,13	Картометрический метод	2,50	-
94	404281,7	2202722,98	404281,7	2202722,98	Картометрический метод	2,50	-
95	404241,04	2202693,36	404241,04	2202693,36	Картометрический метод	2,50	-
96	404206,62	2202722,98	404206,62	2202722,98	Картометрический метод	2,50	-
97	404100,12	2202654,32	404100,12	2202654,32	Картометрический метод	2,50	-
98	403970,17	2202566,84	403970,17	2202566,84	Картометрический метод	2,50	-
99	403847,42	2202486,2	403847,42	2202486,2	Картометрический метод	2,50	-
100	403686,82	2202378,16	403686,82	2202378,16	Картометрический метод	2,50	-
101	403597,27	2202317,89	403597,27	2202317,89	Картометрический метод	2,50	-
102	403387,2	2202176,47	403387,2	2202176,47	Картометрический метод	2,50	-
103	403352,1	2202154,21	403352,1	2202154,21	Картометрический метод	2,50	-
104	403236,71	2202075,28	403236,71	2202075,28	Картометрический метод	2,50	-
105	403104,36	2201986,59	403104,36	2201986,59	Картометрический метод	2,50	-
106	402990,16	2201907,84	402990,16	2201907,84	Картометрический метод	2,50	-
107	402961,91	2201891,58	402961,91	2201891,58	Картометрический метод	2,50	-
108	402938,29	2201877,02	402938,29	2201877,02	Картометрический метод	2,50	-
109	402900,62	2201854,08	402900,62	2201854,08	Картометрический метод	2,50	-

## Сведения о местоположении измененных (уточненных) границ объекта

110	402846,51	2201833,36	402846,51	2201833,36	Картометрический метод	2,50	-
111	402667,42	2201782,34	402667,42	2201782,34	Картометрический метод	2,50	-
112	402644,65	2201776,18	402644,65	2201776,18	Картометрический метод	2,50	-
113	402376,88	2201697,42	402376,88	2201697,42	Картометрический метод	2,50	-
114	402174,16	2201639,21	402174,16	2201639,21	Картометрический метод	2,50	-
115	402026,06	2201601,37	402026,06	2201601,37	Картометрический метод	2,50	-
116	401925,39	2201577,57	401925,39	2201577,57	Картометрический метод	2,50	-
117	401853,48	2201558,74	401853,48	2201558,74	Картометрический метод	2,50	-
118	401772,16	2201533,22	401772,16	2201533,22	Картометрический метод	2,50	-
119	401720,11	2201509,6	401720,11	2201509,6	Картометрический метод	2,50	-
120	401649,4	2201467,14	401649,4	2201467,14	Картометрический метод	2,50	-
121	401488,12	2201372,12	401488,12	2201372,12	Картометрический метод	2,50	-
122	401332,66	2201285,83	401332,66	2201285,83	Картометрический метод	2,50	-
123	401198,26	2201212,21	401198,26	2201212,21	Картометрический метод	2,50	-
124	401158,79	2201185,83	401158,79	2201185,83	Картометрический метод	2,50	-
125	401148,69	2201178,81	401148,69	2201178,81	Картометрический метод	2,50	-
126	401069,59	2201122,15	401069,59	2201122,15	Картометрический метод	2,50	-
127	400799,76	2200932,1	400799,76	2200932,1	Картометрический метод	2,50	-
128	400733,84	2200865,16	400733,84	2200865,16	Картометрический метод	2,50	-
129	400610,4	2200748,22	400610,4	2200748,22	Картометрический метод	2,50	-
130	400464,19	2200606,12	400464,19	2200606,12	Картометрический метод	2,50	-
131	400429,43	2200562,46	400429,43	2200562,46	Картометрический метод	2,50	-
132	400394,76	2200511,73	400394,76	2200511,73	Картометрический метод	2,50	-
133	400342,62	2200421,38	400342,62	2200421,38	Картометрический метод	2,50	-
134	400300,14	2200340,75	400300,14	2200340,75	Картометрический метод	2,50	-
135	400281,84	2200282,01	400281,84	2200282,01	Картометрический метод	2,50	-
136	400260,96	2200203,26	400260,96	2200203,26	Картометрический метод	2,50	-
137	400270,97	2200194,69	400270,97	2200194,69	Картометрический метод	2,50	-
138	400388,08	2200333,37	400388,08	2200333,37	Картометрический метод	2,50	-

## Сведения о местоположении измененных (уточненных) границ объекта

139	400438,42	2200283,04	400438,42	2200283,04	Картометрический метод	2,50	-
140	400453,28	2200301,69	400453,28	2200301,69	Картометрический метод	2,50	-
141	400469,24	2200286,46	400469,24	2200286,46	Картометрический метод	2,50	-
142	400557,6	2200380,44	400557,6	2200380,44	Картометрический метод	2,50	-
143	400498	2200437,3	400498	2200437,3	Картометрический метод	2,50	-
144	400540,63	2200477,88	400540,63	2200477,88	Картометрический метод	2,50	-
145	400598,16	2200423,77	400598,16	2200423,77	Картометрический метод	2,50	-
146	400617,9	2200445,4	400617,9	2200445,4	Картометрический метод	2,50	-
147	400639,16	2200425,66	400639,16	2200425,66	Картометрический метод	2,50	-
148	400669,64	2200460,76	400669,64	2200460,76	Картометрический метод	2,50	-
149	400594,99	2200540,37	400594,99	2200540,37	Картометрический метод	2,50	-
150	400637,45	2200581,12	400637,45	2200581,12	Картометрический метод	2,50	-
151	400705,17	2200514,17	400705,17	2200514,17	Картометрический метод	2,50	-
152	400791,73	2200598,83	400791,73	2200598,83	Картометрический метод	2,50	-
153	400931,85	2200737,95	400931,85	2200737,95	Картометрический метод	2,50	-
154	400922,6	2200750,96	400922,6	2200750,96	Картометрический метод	2,50	-
155	401043,46	2200854,4	401043,46	2200854,4	Картометрический метод	2,50	-
156	401080,63	2200870,98	401080,63	2200870,98	Картометрический метод	2,50	-
157	401104,95	2200871,66	401104,95	2200871,66	Картометрический метод	2,50	-
158	401259,72	2200985,01	401259,72	2200985,01	Картометрический метод	2,50	-
159	401222,23	2201052,29	401222,23	2201052,29	Картометрический метод	2,50	-
160	401274,39	2201084,07	401274,39	2201084,07	Картометрический метод	2,50	-
161	401283,17	2201071,76	401283,17	2201071,76	Картометрический метод	2,50	-
162	401321,49	2201018,04	401321,49	2201018,04	Картометрический метод	2,50	-
163	401347,07	2201035,33	401347,07	2201035,33	Картометрический метод	2,50	-
164	401307,69	2201088,51	401307,69	2201088,51	Картометрический метод	2,50	-
165	401299,6	2201099,43	401299,6	2201099,43	Картометрический метод	2,50	-
166	401366,39	2201140,12	401366,39	2201140,12	Картометрический метод	2,50	-
167	401404,22	2201076,26	401404,22	2201076,26	Картометрический метод	2,50	-

## Сведения о местоположении измененных (уточненных) границ объекта

168	401462,09	2201109,47	401462,09	2201109,47	Картометрический метод	2,50	-
169	401423,4	2201177,79	401423,4	2201177,79	Картометрический метод	2,50	-
170	401472,88	2201206,73	401472,88	2201206,73	Картометрический метод	2,50	-
171	401517,05	2201145,78	401517,05	2201145,78	Картометрический метод	2,50	-
172	401530,32	2201144,66	401530,32	2201144,66	Картометрический метод	2,50	-
173	401568,44	2201163,23	401568,44	2201163,23	Картометрический метод	2,50	-
174	401606,68	2201181,86	401606,68	2201181,86	Картометрический метод	2,50	-
175	401669,6	2201220,76	401669,6	2201220,76	Картометрический метод	2,50	-
176	401676,11	2201213,23	401676,11	2201213,23	Картометрический метод	2,50	-
177	401756,09	2201266,45	401756,09	2201266,45	Картометрический метод	2,50	-
178	401861,36	2201318,7	401861,36	2201318,7	Картометрический метод	2,50	-
179	401853,14	2201334,62	401853,14	2201334,62	Картометрический метод	2,50	-
180	401899,2	2201362,7	401899,2	2201362,7	Картометрический метод	2,50	-
181	401866,5	2201426,39	401866,5	2201426,39	Картометрический метод	2,50	-
182	401915,76	2201448,27	401915,76	2201448,27	Картометрический метод	2,50	-
183	401971,45	2201471,08	401971,45	2201471,08	Картометрический метод	2,50	-
184	402025,64	2201367,74	402025,64	2201367,74	Картометрический метод	2,50	-
185	402048,67	2201376,05	402048,67	2201376,05	Картометрический метод	2,50	-
186	402102,08	2201405,67	402102,08	2201405,67	Картометрический метод	2,50	-
187	402099,34	2201422,96	402099,34	2201422,96	Картометрический метод	2,50	-
188	402115,61	2201428,79	402115,61	2201428,79	Картометрический метод	2,50	-
189	402125,37	2201408,41	402125,37	2201408,41	Картометрический метод	2,50	-
190	402158,93	2201420,4	402158,93	2201420,4	Картометрический метод	2,50	-
191	402254,81	2201451,56	402254,81	2201451,56	Картометрический метод	2,50	-
192	402273,98	2201455,33	402273,98	2201455,33	Картометрический метод	2,50	-
193	402322,95	2201473,99	402322,95	2201473,99	Картометрический метод	2,50	-
194	402341,95	2201482,89	402341,95	2201482,89	Картометрический метод	2,50	-
195	402311,82	2201546,41	402311,82	2201546,41	Картометрический метод	2,50	-
196	402325,34	2201549,49	402325,34	2201549,49	Картометрический метод	2,50	-

