



**ГЛАВНОЕ УПРАВЛЕНИЕ АРХИТЕКТУРЫ И ГРАДОСТРОИТЕЛЬСТВА
РЯЗАНСКОЙ ОБЛАСТИ**

ПО С Т А Н О В Л Е Н И Е

« 14 » января 2024 г.

№ 9-12

Об утверждении генерального плана муниципального образования –
Милославское городское поселение Милославского муниципального района
Рязанской области

На основании статей 23-25 Градостроительного кодекса Российской Федерации, статьи 2 Закона Рязанской области от 28.12.2018 № 106-ОЗ «О перераспределении отдельных полномочий в области градостроительной деятельности между органами местного самоуправления муниципальных образований Рязанской области и органами государственной власти Рязанской области», с учетом заключения о результатах общественных обсуждений от 05.12.2023 по проекту генерального плана муниципального образования – Милославское городское поселение Милославского муниципального района Рязанской области, руководствуясь постановлением Правительства Рязанской области от 06.08.2008 № 153 «Об утверждении Положения о главном управлении архитектуры и градостроительства Рязанской области», главное управление архитектуры и градостроительства Рязанской области ПОСТАНОВЛЯЕТ:

1. Утвердить прилагаемый генеральный план муниципального образования – Милославское городское поселение Милославского муниципального района Рязанской области.

2. Настоящее постановление вступает в силу со дня его официального опубликования.

3. Государственному казенному учреждению Рязанской области «Центр градостроительного развития Рязанской области»:

1) обеспечить доступ к генеральному плану муниципального образования – Милославское городское поселение Милославского муниципального района Рязанской области в федеральной государственной информационной системе территориального планирования и размещение в государственных информационных системах обеспечения градостроительной деятельности в соответствии с требованиями Градостроительного кодекса

Российской Федерации;

2) подготовить, заверить усиленной квалифицированной электронной подписью и направить в территориальный орган федерального органа исполнительной власти, уполномоченный Правительством Российской Федерации на осуществление государственного кадастрового учета, государственной регистрации прав, ведение Единого государственного реестра недвижимости, сведения о границах населенных пунктов для внесения в Единый государственный реестр недвижимости в соответствии с Федеральным законом от 13.07.2015 № 218-ФЗ «О государственной регистрации недвижимости».

4. Отделу кадровой работы и делопроизводства обеспечить:

1) государственную регистрацию настоящего постановления в правовом департаменте аппарата Губернатора и Правительства Рязанской области;

2) опубликование настоящего постановления в сетевом издании «Рязанские ведомости» (www.rv-ryazan.ru) и на официальном интернет-портале правовой информации (www.pravo.gov.ru).


5. Отделу информационного обеспечения градостроительной деятельности разместить настоящее постановление на официальном сайте главного управления архитектуры и градостроительства Рязанской области в сети «Интернет».

6. Предложить главе муниципального образования – Милославский муниципальный район Рязанской области, главе муниципального образования – Милославское городское поселение Милославского муниципального района Рязанской области обеспечить размещение настоящего постановления на официальном сайте муниципального образования в сети «Интернет», публикацию в средствах массовой информации.

7. Признать не подлежащим применению решение Совета депутатов муниципального образования – Милославское городское поселение Милославского муниципального района Рязанской области от 26.04.2013 № 15 «Об утверждении генерального плана р.п. Милославское Милославского городского поселения Милославского муниципального района Рязанской области».

8. Контроль за исполнением настоящего постановления возложить на заместителя начальника главного управления архитектуры и градостроительства Рязанской области Т.С. Попкову.

Начальник



Р.В. Шашкин

Утвержден постановлением
главного управления архитектуры
и градостроительства
Рязанской области
от 17 января 2024 г. № 9-п

ГЕНЕРАЛЬНЫЙ ПЛАН
муниципального образования – Милославское городское поселение
Милославского муниципального района Рязанской области

ПОЛОЖЕНИЕ О ТЕРРИТОРИАЛЬНОМ ПЛАНИРОВАНИИ

1. Сведения о видах, назначении и наименованиях планируемых для размещения объектов местного значения поселения, их основные характеристики, их местоположение, а также характеристики зон с особыми условиями использования территорий в случае, если установление таких зон требуется в связи с размещением данных объектов.

На территории муниципального образования – Милославское городское поселение Милославского муниципального района Рязанской области генеральным планом не планируется размещение объектов местного значения поселения.

2. Параметры функциональных зон, а также сведения о планируемых для размещения в них объектах федерального значения, объектах регионального значения, объектах местного значения, за исключением линейных объектов.

Согласно пункту 5 статьи 1 Градостроительного кодекса Российской Федерации, функциональные зоны – это зоны, для которых документами территориального планирования определены границы и функциональное назначение.

Согласно части 12 статьи 9 Градостроительного кодекса Российской Федерации установлено, что утверждение в документах территориального планирования границ функциональных зон не влечет за собой изменение правового режима земель, находящихся в границах указанных зон.

Функциональное зонирование на территории муниципального образования – Милославское городское поселение Милославского муниципального района Рязанской области определено в соответствии с законодательством Российской Федерации.

2.1. Параметры функциональных зон.

При определении параметров функциональных зон на территории муниципального образования – Милославское городское поселение Милославского муниципального района Рязанской области учитывались градостроительные требования, в том числе:













- рациональные формы расселения населения;
- оптимальные варианты сочетания в пределах зон градостроительных объектов различного функционального назначения;
- структурирование сети общественного обслуживания по принципу привлекательности для различных групп населения дифференцированных видов предложений в зависимости от предпочтений;
- обеспечение равной доступности территории общественного центра поселения по отношению ко всем функциональным зонам и планировочным частям населенного пункта, локализация центра с учетом исторически сложившегося характера использования территории;

- структурное разделение и обособление функциональных зон посредством выделения территорий, предназначенных для обеспечения транспортного и пешеходного обслуживания с учетом формирования рациональной системы связи и возможного осуществления альтернативных вариантов пространственных связей;

- максимальное использование особенностей природного ландшафта в процессе структурного выделения функциональных зон в целях наибольшего использования его преимуществ.

К функциональным зонам в генеральном плане муниципального образования – Милославское городское поселение Милославского муниципального района Рязанской области относятся зоны, перечисленные в таблице 2.

Таблица 2

Условное обозначение	Наименование зоны
	Зона застройки индивидуальными жилыми домами
	Зона застройки малоэтажными жилыми домами (до 4 этажей, включая мансардный)
	Многофункциональная общественно-деловая зона
	Зона специализированной общественной застройки
	Производственная зона
	Коммунально-складская зона
	Зона инженерной инфраструктуры
	Зона транспортной инфраструктуры
	Зоны сельскохозяйственного использования
	Зона озелененных территорий общего пользования (лесопарки, парки, сады, скверы, бульвары, городские леса)
	Зона озелененных территорий специального назначения
	Зона кладбищ

Границы и обозначение функциональных зон отображены на карте функциональных зон.

Зона застройки индивидуальными жилыми домами предназначена преимущественно для размещения индивидуальных жилых домов с приусадебными земельными участками, малоэтажных многоквартирных и блокированных жилых домов, с возможностью размещения объектов государственного, муниципального и делового управления, социального, культурного, бытового обслуживания.

Зона застройки малоэтажными жилыми домами предназначена для развития на основе существующих и вновь осваиваемых территорий зон комфортного жилья, включающих: застройку преимущественно малоэтажными многоквартирными жилыми домами; объекты сферы социального и культурно-бытового обслуживания, обеспечивающей потребности жителей указанных территорий; создание условий для размещения необходимых объектов инженерной и транспортной инфраструктур.

Многофункциональная общественно-деловая зона предназначена для размещения государственных органов, органов местного самоуправления, комплексных многофункциональных зон общественно-деловой и коммерческой сферы, необходимых объектов инженерной и транспортной инфраструктуры.

Зона специализированной общественной застройки предназначена для размещения объектов здравоохранения, образования, культуры, спорта, культовых объектов.

Производственная зона предназначена для размещения производственных, промышленных и складских объектов, деятельность которых связана с воздействием на окружающую среду, для которых необходима организация санитарно-защитной зоны в соответствии с требованиями технических регламентов.

Коммунально-складская зона предназначена для размещения коммунально-складских объектов, деятельность которых связана с воздействием на окружающую среду, для которых необходима организация санитарно-защитной зоны в соответствии с требованиями технических регламентов.

Зона инженерной инфраструктуры предназначена для размещения объектов коммунального обслуживания, связанных с обеспечением энергоснабжения, теплоснабжения, газоснабжения, водоснабжения, водоотведения и очистки стоков, связи.

Зона транспортной инфраструктуры предназначена для размещения объектов железнодорожного и автомобильного транспорта, объектов дорожного сервиса и улично-дорожной сети.

Зоны сельскохозяйственного использования предназначены для выращивания сельскохозяйственных культур, сенокосения, выпаса сельскохозяйственных животных, ведения личного подсобного хозяйства на полевых участках.

Зона озелененных территорий общего пользования (лесопарки, парки, сады, скверы, бульвары, городские леса) предназначена для сохранения зеленых насаждений, размещения парков, скверов, бульваров, спортивных площадок.

Зона озелененных территорий специального назначения предназначена для формирования озелененных участков, выполняющих защитные и санитарно-гигиенические функций.

Зона кладбищ предназначена для размещения кладбищ, мест захоронения, соответствующих культовых зданий и сооружений, для которых необходима организация санитарно-защитной зоны в соответствии с требованиями технических регламентов.

В генеральном плане муниципального образования – Милославское городское поселение Милославского муниципального района Рязанской области определены параметры функциональных зон, перечисленные в таблице 3.

Таблица 3

№ п/п	Наименование функциональной зоны	Площадь, га	Максимальный коэффициент застройки	Максимальный коэффициент плотности застройки	Максимальная этажность
1	Зона застройки индивидуальными жилыми домами	479,06	Застройки индивидуальными жилыми домами		
			0,2	0,4	3
			Застройка блокированными жилыми домами		
			0,3	0,6	3
2	Зона застройки малоэтажными жилыми домами (до 4 этажей, включая мансардный)	15,83	Застройки индивидуальными жилыми домами		
			0,2	0,4	3
			Застройка блокированными жилыми домами		
			0,3	0,6	3
3	Многофункциональная общественно-деловая зона	21,57	Застройка малоэтажными жилыми домами		
			0,4	0,8	4
			Застройка малоэтажными жилыми домами		
			0,4	0,8	4
4	Зона специализированной общественной застройки	16,88	0,8	2,4	-
5	Производственная зона	82,13	0,8	2,4	-
6	Коммунально-складская зона	2,51	0,6	1,8	-
7	Зона инженерной инфраструктуры	8,91	-	-	-
8	Зона транспортной инфраструктуры	77,29	-	-	-
9	Зоны сельскохозяйственного использования	166,61	-	-	-
10	Зона озелененных территорий общего пользования (лесопарки, парки, сады, скверы, бульвары, городские леса)	98,49	-	-	-

№ п/п	Наименование функциональной зоны	Площадь, га	Максимальный коэффициент застройки	Максимальный коэффициент плотности застройки	Максимальная этажность
11	Зона озелененных территорий специального назначения	10,81	-	-	-
12	Зона кладбищ	10,29	-	-	-

Примечания

1. Для жилых, общественно-деловых зон коэффициенты застройки и плотности застройки приведены для территории (брутто) с учетом необходимых по расчету организаций и предприятий обслуживания населения, стоянок автомобилей, зеленых насаждений, площадок и других объектов благоустройства.

При подсчете коэффициента застройки производственных объектов следует учитывать минимальные коэффициенты застройки, приведенные в СП 18.13330 и СП 348.1325800.

2. При подсчете коэффициентов плотности застройки площадь этажей определяется по внешним размерам здания. Учитываются только надземные этажи, включая мансардные. Подземные этажи зданий и сооружений не учитываются. Подземное сооружение не учитывается, если поверхность земли (надземная часть) над ним используется под озеленение, организацию площадок, стоянок автомобилей, и другие виды благоустройства.

3. Надземным этажом считается этаж с отметкой пола помещений не ниже планировочной отметки земли. При размещении объекта капитального строительства на земельном участке с уклоном первым надземным следует считать этаж с отметкой пола помещений выше наиболее низкой планировочной отметки земли.

4. При определении этажности не учитывают: подполье, проветриваемое подполье, техническое подполье, технические пространства, чердак, технический чердак, расположенные на крыше технические помещения (крышные котельные, машинные отделения лифтов, помещения вентиляционных камер и другие).

5. Коэффициент застройки определяется как отношение площади, занятой под зданиями и сооружениями, к площади территории.

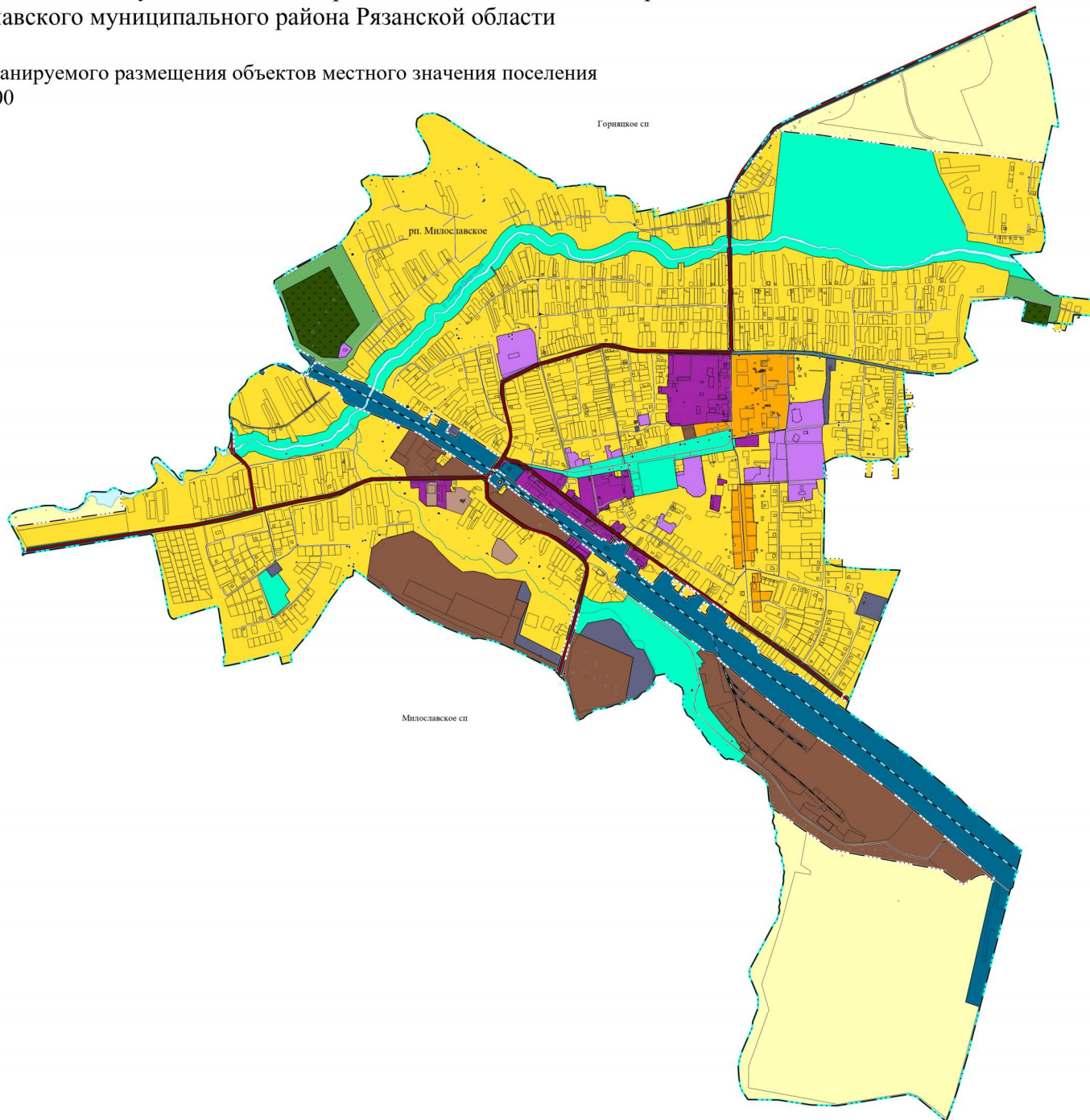
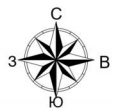
6. Коэффициент плотности застройки определяется как отношение суммарной поэтажной площади здания и сооружения к площади территории.

2.2. Сведения о планируемых для размещения в функциональных зонах объектов федерального значения, объектов регионального значения, объектов местного значения, за исключением линейных объектов.

На территории муниципального образования – Милославское городское поселение Милославского муниципального района Рязанской области, в соответствии с утвержденными документами территориального планирования, не планируется размещение объектов федерального значения, объектов регионального значения, объектов местного значения муниципального района.

Генеральный план муниципального образования - Милославское городское поселение Милославского муниципального района Рязанской области

Карта планируемого размещения объектов местного значения поселения
М 1:10000



Приложение № 1 к генеральному плану
муниципального образования -
Милославское городское поселение
Милославского муниципального района
Рязанской области

Условные обозначения

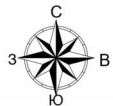
Код объекта	Значение	Условное обозначение	
		Сущ.	Плн.
Границы единиц административно-территориального деления Российской Федерации			
601010306	Граница городского поселения		
601010400	Граница населенного пункта		
Автомобильные дороги			
602030302	Автомобильные дороги регионального или межмуниципального значения		
Улично-дорожная сеть городского населенного пункта			
602030406	Улицы и дороги местного значения		
Железнодорожные пути			
602030101	Железнодорожный путь общего пользования		
602030102	Железнодорожный путь необщего пользования		
Функциональные зоны			
701010101	Зона застройки индивидуальными жилыми домами		
701010102	Зона застройки малоэтажными жилыми домами (до 4 этажей, включая мансардный)		
701010301	Многофункциональная общественно-деловая зона		
701010302	Зона специализированной общественной застройки		
701010401	Производственная зона		
701010402	Коммунально-складская зона		
701010404	Зона инженерной инфраструктуры		
701010405	Зона транспортной инфраструктуры		
701010500	Зоны сельскохозяйственного использования		
701010601	Зона озелененных территорий общего пользования (лесопарки, парки, скверы, бульвары, городские леса)		
701010703	Зона озелененных территорий специального назначения		
701010701	Зона кладбищ		
Поверхностные водные объекты			
706020300	Водоем (озеро, пруд, обводненный карьер, водохранилище)		
706020200	Водоток (река, ручей, канал)		

Изм.	Код	уч.	Лист	Масш.	Полмасш.	Дата	Страна	Лист	Листов
Генеральный план муниципального образования - Милославское городское поселение Милославского муниципального района Рязанской области									
Карта планируемого размещения объектов местного значения поселения									
М 1:10 000							ФГУ РО "Центр градостроительного развития Рязанской области"		

Генеральный план муниципального образования - Милославское городское поселение Милославского муниципального района Рязанской области

Приложение № 2 к генеральному плану
муниципального образования -
Милославское городское поселение
Милославского муниципального района
Рязанской области

Карта границ населенных пунктов, входящих в состав поселения
М 1:10000



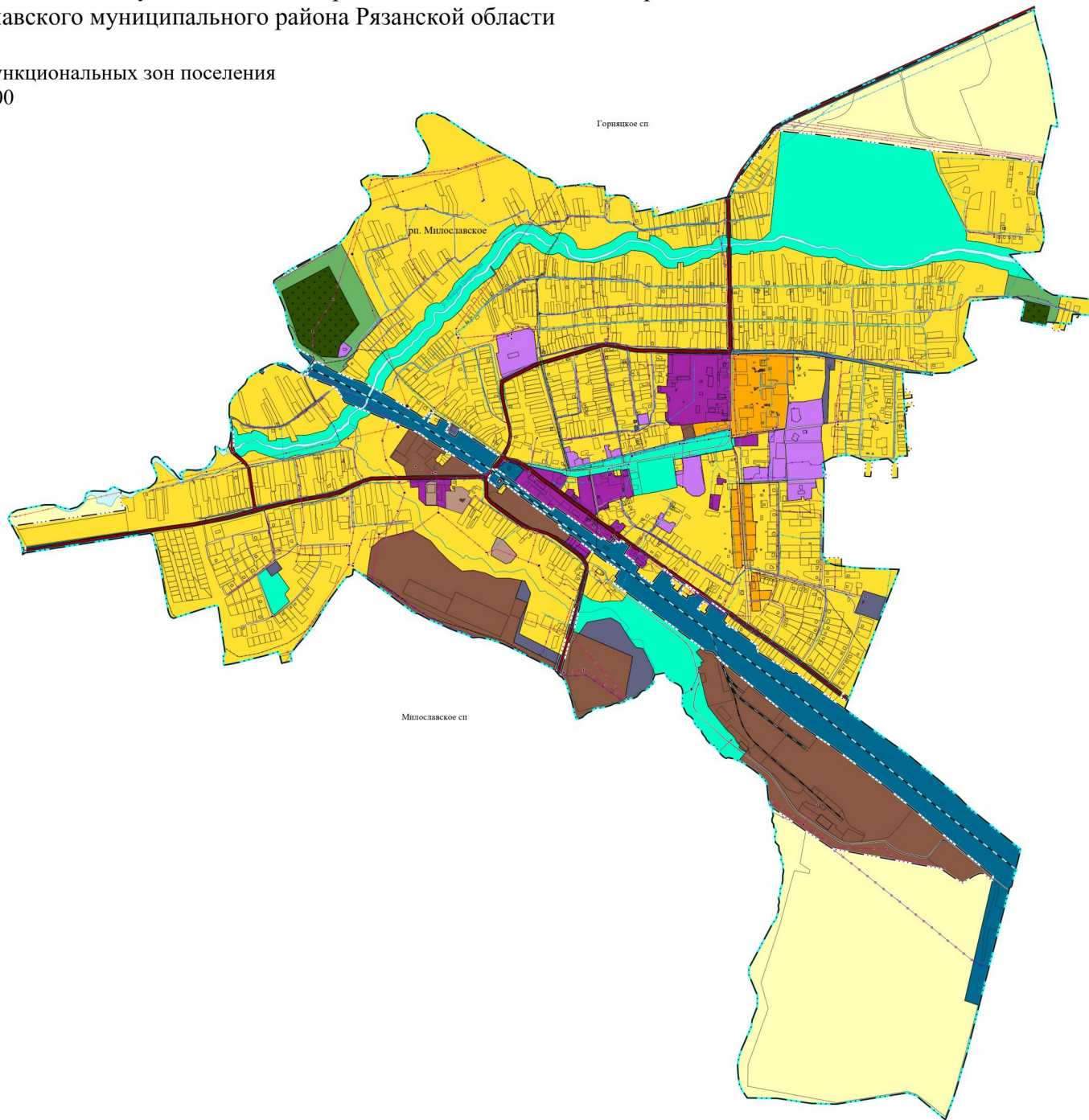
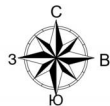
Условные обозначения

Код объекта	Значение	Условное обозначение	
		Сущ.	Плани.
Границы единиц административно-территориального деления Российской Федерации			
601010306	Граница городского поселения		
601010400	Граница населенного пункта		

						Генеральный план муниципального образования - Милославское городское поселение Милославского муниципального района Рязанской области			
Имя	Код	уч.	Лист	Масш.	Полмасш.	Дата	Страна	Лист	Листов
Карта границ населенных пунктов, входящих в состав поселения									
М 1:10 000									

Генеральный план муниципального образования - Милославское городское поселение Милославского муниципального района Рязанской области

Карта функциональных зон поселения
М 1:10000



Приложение № 3 к генеральному плану
муниципального образования -
Милославское городское поселение
Милославского муниципального района
Рязанской области

Условные обозначения

Код объекта	Значение	Условное обозначение	
		Суть	Плыв.
Границы единиц административно-территориального деления Российской Федерации			
601010306	Граница городского поселения	—	
601010400	Граница населенного пункта	—	
Автомобильные дороги			
602030302	Автомобильные дороги регионального или межмуниципального значения	—	
Улично-дорожная сеть городского населенного пункта			
602030406	Улицы и дороги местного значения	—	
Железнодорожные пути			
602030101	Железнодорожный путь общего пользования	—	
602030102	Железнодорожный путь необщего пользования	—	
Функциональные зоны			
701010101	Зона застройки индивидуальными жилыми домами	■	
701010102	Зона застройки многоквартирными жилыми домами (до 4 этажей, включая мансарды)	■	
701010301	Многофункциональная общественно-деловая зона	■	
701010302	Зона специализированной общественной застройки	■	
701010401	Производственная зона	■	
701010402	Коммунально-складская зона	■	
701010404	Зона инженерной инфраструктуры	■	
701010405	Зона транспортной инфраструктуры	■	
701010500	Зоны сельскохозяйственного использования	■	
701010601	Зона озелененных территорий общего пользования (асовари, парки, сады, скверы, бульвары, городские леса)	■	
701010703	Зона озелененных территорий специального назначения	■	
701010701	Зона кладбищ	■	
Поверхностные водные объекты			
706020300	Водоём (озеро, пруд, обводненный карьер, водохранилище)	■	
706020200	Водоток (река, ручей, канал)	■	
Линии электропередачи (ЛЭП)			
602040315	Линии электропередачи 10 кВ	—	
602040313	Линии электропередачи 35 кВ	—	
602040311	Линии электропередачи 110 кВ	—	
Сети связи			
602041601	Линия связи	—	
Распределительные трубопроводы для транспортировки газа			
602040601	Газопровод высокого давления	—	
602040603	Газопровод низкого давления	—	
Сети водоснабжения			
602041202	Водопровод	—	

Имя	Код	уч.	Лист	Масш.	Полном.	Дата	Страна	Лист	Листов
Генеральный план муниципального образования - Милославское городское поселение Милославского муниципального района Рязанской области									
Карта функциональных зон поселения М 1:10 000									
ГКУ РО "Центр градостроительного развития Рязанской области"									

Приложение № 4 к генеральному плану
муниципального образования -
Милославское городское поселение
Милославского муниципального района
Рязанской области

Графическое описание местоположения границ населенных пунктов,
перечень координат характерных точек этих границ муниципального
образования — Милославское городское поселение Милославского
муниципального района Рязанской области

ГРАФИЧЕСКОЕ ОПИСАНИЕ

местоположения границ населенных пунктов, территориальных зон, особо охраняемых природных территорий, зон с особыми условиями использования территории

Граница населенного пункта рп. Милославское

(наименование объекта местоположение границ, которого описано (далее - объект))

Раздел 1

Сведения об объекте		
№ п/п	Характеристики объекта	Описание характеристик
1	2	3
1	Местоположение объекта	<i>Российская Федерация, Рязанская область, р-н Милославский, г/п Милославское, рп Милославское</i>
2	Площадь объекта ± величина погрешности определения площади (Р ± Дельта Р)	<i>7626879кв.м. ± 1413кв.м.</i>
3	Иные характеристики объекта	-

Раздел 2

Сведения о местоположении границ объекта					
1. Система координат <u>МСК-62</u>					
2. Сведения о характерных точках границ объекта					
Обозначение характерных точек границ	Координаты, м		Метод определения координат характерной точки	Средняя квадратическая погрешность положения характерной точки (Мт), м	Описание обозначения точки на местности (при наличии)
	X	Y			
1	2	3	4	5	6
ЗУ1(1)					
1	327429,39	1312035,28	Картометрический метод	2,50	-
2	327431	1312037,71	Картометрический метод	2,50	-
3	327495,25	1312154	Картометрический метод	2,50	-
4	327587,54	1312315,67	Картометрический метод	2,50	-
5	327597,71	1312335,04	Картометрический метод	2,50	-
6	327599,59	1312336,78	Картометрический метод	2,50	-
7	327604,45	1312345,29	Картометрический метод	2,50	-
8	327629,93	1312365,25	Картометрический метод	2,50	-
9	327631,28	1312366,09	Картометрический метод	2,50	-
10	327641,54	1312375,57	Картометрический метод	2,50	-
11	327713,18	1312415,46	Картометрический метод	2,50	-
12	327761,37	1312475,37	Картометрический метод	2,50	-
13	327784,68	1312486,4	Картометрический метод	2,50	-
14	327824,54	1312481,31	Картометрический метод	2,50	-
15	327852,37	1312462,88	Картометрический метод	2,50	-
16	327873,3	1312444	Картометрический метод	2,50	-
17	327894,07	1312439,76	Картометрический метод	2,50	-
18	327907,09	1312458,79	Картометрический метод	2,50	-
19	327918,57	1312475,58	Картометрический метод	2,50	-
20	327922,9	1312510,14	Картометрический метод	2,50	-
21	327914,56	1312537,76	Картометрический метод	2,50	-
22	327915,22	1312634,05	Картометрический метод	2,50	-
23	327923,33	1312677,19	Картометрический метод	2,50	-
24	327936,89	1312719,16	Картометрический метод	2,50	-
25	327944,19	1312729,75	Картометрический метод	2,50	-
26	327947,17	1312737,21	Картометрический метод	2,50	-
27	327950,57	1312739	Картометрический метод	2,50	-
28	327953,85	1312743,75	Картометрический метод	2,50	-
29	327986,08	1312759,02	Картометрический метод	2,50	-
30	328021,27	1312757,75	Картометрический метод	2,50	-
31	328058,15	1312743,33	Картометрический метод	2,50	-
32	328136,17	1312697,96	Картометрический метод	2,50	-
33	328161,95	1312696,23	Картометрический метод	2,50	-
34	328182,01	1312700,91	Картометрический метод	2,50	-
35	328204,07	1312730,33	Картометрический метод	2,50	-
36	328207,71	1312769,83	Картометрический метод	2,50	-
37	328207,41	1312781,34	Картометрический метод	2,50	-
38	328197,89	1312805,38	Картометрический метод	2,50	-

Сведения о местоположении границ объекта

39	328187,36	1312829,96	Картометрический метод	2,50	-
40	328081,47	1312988,39	Картометрический метод	2,50	-
41	328028,89	1313080,69	Картометрический метод	2,50	-
42	327974,63	1313177,49	Картометрический метод	2,50	-
43	327912,69	1313264,5	Картометрический метод	2,50	-
44	327902,55	1313316,13	Картометрический метод	2,50	-
45	327883,13	1313341,46	Картометрический метод	2,50	-
46	327863,07	1313354,83	Картометрический метод	2,50	-
47	327879,79	1313507,95	Картометрический метод	2,50	-
48	327868,42	1313531,35	Картометрический метод	2,50	-
49	327867,08	1313574,81	Картометрический метод	2,50	-
50	327822,29	1313578,82	Картометрический метод	2,50	-
51	327826,3	1313630,31	Картометрический метод	2,50	-
52	327823,62	1313665,74	Картометрический метод	2,50	-
53	327812,24	1313685,85	Картометрический метод	2,50	-
54	327788,85	1313705,86	Картометрический метод	2,50	-
55	327784,97	1313707,44	Картометрический метод	2,50	-
56	327790,48	1313728,27	Картометрический метод	2,50	-
57	327752,02	1313736,96	Картометрический метод	2,50	-
58	327762,05	1313794,62	Картометрический метод	2,50	-
59	327764,4	1313794,31	Картометрический метод	2,50	-
60	327768,03	1313823,44	Картометрический метод	2,50	-
61	327731,64	1313828,38	Картометрический метод	2,50	-
62	327814,92	1314136,92	Картометрический метод	2,50	-
63	327809,89	1314135,07	Картометрический метод	2,50	-
64	327812,39	1314146,57	Картометрический метод	2,50	-
65	327814,89	1314158,07	Картометрический метод	2,50	-
66	327821,47	1314161,2	Картометрический метод	2,50	-
67	327821,57	1314161,55	Картометрический метод	2,50	-
68	327822,42	1314161,65	Картометрический метод	2,50	-
69	327834,78	1314167,52	Картометрический метод	2,50	-
70	327841,44	1314170,68	Картометрический метод	2,50	-
71	327895,8	1314196,5	Картометрический метод	2,50	-
72	327943,27	1314229,09	Картометрический метод	2,50	-
73	328074,39	1314329,57	Картометрический метод	2,50	-
74	328129,7	1314374,07	Картометрический метод	2,50	-
75	328120,46	1314426,48	Картометрический метод	2,50	-
76	328107,76	1314567,3	Картометрический метод	2,50	-
77	328058,45	1314926,25	Картометрический метод	2,50	-
78	328028,94	1315127,21	Картометрический метод	2,50	-
79	328019,78	1315280,56	Картометрический метод	2,50	-
80	328003,92	1315423,04	Картометрический метод	2,50	-
81	327993,28	1315504,79	Картометрический метод	2,50	-
82	327983,75	1315578,06	Картометрический метод	2,50	-
83	327977,87	1315615,42	Картометрический метод	2,50	-
84	327853,09	1315588,43	Картометрический метод	2,50	-
85	327826,35	1315586,65	Картометрический метод	2,50	-
86	327746,56	1315603,14	Картометрический метод	2,50	-
87	327731,05	1315606,38	Картометрический метод	2,50	-
88	327731,19	1315611,34	Картометрический метод	2,50	-
89	327715,25	1315613,11	Картометрический метод	2,50	-

Сведения о местоположении границ объекта

90	327699,3	1315612,98	Картометрический метод	2,50	-
91	327669,36	1315619,21	Картометрический метод	2,50	-
92	327612,12	1315619,63	Картометрический метод	2,50	-
93	327564,24	1315602,25	Картометрический метод	2,50	-
94	327549,37	1315459,79	Картометрический метод	2,50	-
95	327389,96	1315612,5	Картометрический метод	2,50	-
96	327361,55	1315660,33	Картометрический метод	2,50	-
97	327336,54	1315880,8	Картометрический метод	2,50	-
98	327266,15	1315865,12	Картометрический метод	2,50	-
99	327269,91	1315782,54	Картометрический метод	2,50	-
100	327256,17	1315777,69	Картометрический метод	2,50	-
101	327262,24	1315753,76	Картометрический метод	2,50	-
102	327271,12	1315755,88	Картометрический метод	2,50	-
103	327271,24	1315753,18	Картометрический метод	2,50	-
104	327225,45	1315746,82	Картометрический метод	2,50	-
105	327227,72	1315722,01	Картометрический метод	2,50	-
106	327196,88	1315714,39	Картометрический метод	2,50	-
107	327201,97	1315690,94	Картометрический метод	2,50	-
108	327192,4	1315688,68	Картометрический метод	2,50	-
109	327198,16	1315656,82	Картометрический метод	2,50	-
110	327232,94	1315665,1	Картометрический метод	2,50	-
111	327236,05	1315631,08	Картометрический метод	2,50	-
112	327217,89	1315626,76	Картометрический метод	2,50	-
113	327242,83	1315513,21	Картометрический метод	2,50	-
114	327248,57	1315514,38	Картометрический метод	2,50	-
115	327334,68	1315531,82	Картометрический метод	2,50	-
116	327352,65	1315491,59	Картометрический метод	2,50	-
117	327333,57	1315277,9	Картометрический метод	2,50	-
118	327164,47	1315245,99	Картометрический метод	2,50	-
119	327059,21	1315306,71	Картометрический метод	2,50	-
120	327050,29	1315290,66	Картометрический метод	2,50	-
121	327020,43	1315222,02	Картометрический метод	2,50	-
122	326999,11	1315177,31	Картометрический метод	2,50	-
123	326996,02	1315101,23	Картометрический метод	2,50	-
124	326994,53	1315101,15	Картометрический метод	2,50	-
125	326987,06	1315100,79	Картометрический метод	2,50	-
126	326991,3	1315073,31	Картометрический метод	2,50	-
127	326998,66	1315023,95	Картометрический метод	2,50	-
128	326999,67	1315009,22	Картометрический метод	2,50	-
129	327002,96	1314961,53	Картометрический метод	2,50	-
130	326923,43	1314965,69	Картометрический метод	2,50	-
131	326924,16	1314979,6	Картометрический метод	2,50	-
132	326913,67	1314980,4	Картометрический метод	2,50	-
133	326913,19	1314974,73	Картометрический метод	2,50	-
134	326908,7	1314975,13	Картометрический метод	2,50	-
135	326910,33	1315002,5	Картометрический метод	2,50	-
136	326897,17	1315004,43	Картометрический метод	2,50	-
137	326882,52	1315005,72	Картометрический метод	2,50	-
138	326877,34	1314968,1	Картометрический метод	2,50	-
139	326856,5	1314969,19	Картометрический метод	2,50	-
140	326860,78	1315006,26	Картометрический метод	2,50	-

Сведения о местоположении границ объекта

141	326854,64	1315012,31	Картометрический метод	2,50	-
142	326843,31	1315013,27	Картометрический метод	2,50	-
143	326837,97	1314970,16	Картометрический метод	2,50	-
144	326837,9	1314970,16	Картометрический метод	2,50	-
145	326838,21	1314982,44	Картометрический метод	2,50	-
146	326820,46	1314982,76	Картометрический метод	2,50	-
147	326820,07	1314971,09	Картометрический метод	2,50	-
148	326818,05	1314971,2	Картометрический метод	2,50	-
149	326818,5	1314979,83	Картометрический метод	2,50	-
150	326800,9	1314980,24	Картометрический метод	2,50	-
151	326800,42	1314972,12	Картометрический метод	2,50	-
152	326789,89	1314972,67	Картометрический метод	2,50	-
153	326695,41	1314978,83	Картометрический метод	2,50	-
154	326695,41	1314978,86	Картометрический метод	2,50	-
155	326694,68	1314978,88	Картометрический метод	2,50	-
156	326653,18	1314981,58	Картометрический метод	2,50	-
157	326653,38	1315002,47	Картометрический метод	2,50	-
158	326635,88	1315002,65	Картометрический метод	2,50	-
159	326635,37	1314982,74	Картометрический метод	2,50	-
160	326612,03	1314984,26	Картометрический метод	2,50	-
161	326610,69	1314943,25	Картометрический метод	2,50	-
162	326584,69	1314923,48	Картометрический метод	2,50	-
163	326583,62	1314938,76	Картометрический метод	2,50	-
164	326538,74	1314938,43	Картометрический метод	2,50	-
165	326511,17	1314938,43	Картометрический метод	2,50	-
166	326509,93	1314910,32	Картометрический метод	2,50	-
167	326538,48	1314910,93	Картометрический метод	2,50	-
168	326583,47	1314913,77	Картометрический метод	2,50	-
169	326599,45	1314894,19	Картометрический метод	2,50	-
170	326591,12	1314821,43	Картометрический метод	2,50	-
171	326515,64	1314813,33	Картометрический метод	2,50	-
172	326517,62	1314785,1	Картометрический метод	2,50	-
173	326549,08	1314788,02	Картометрический метод	2,50	-
174	326549,03	1314788,52	Картометрический метод	2,50	-
175	326552,02	1314788,8	Картометрический метод	2,50	-
176	326552,07	1314788,3	Картометрический метод	2,50	-
177	326571,68	1314790,12	Картометрический метод	2,50	-
178	326571,71	1314789,82	Картометрический метод	2,50	-
179	326587,99	1314791,32	Картометрический метод	2,50	-
180	326613,37	1314726,62	Картометрический метод	2,50	-
181	326615,22	1314686,61	Картометрический метод	2,50	-
182	326605,55	1314636,75	Картометрический метод	2,50	-
183	326584,08	1314596,68	Картометрический метод	2,50	-
184	326569,22	1314598,36	Картометрический метод	2,50	-
185	326508,78	1314607,95	Картометрический метод	2,50	-
186	326508,03	1314594,96	Картометрический метод	2,50	-
187	326489,04	1314596,04	Картометрический метод	2,50	-
188	326163,16	1314591,11	Картометрический метод	2,50	-
189	326127,3	1314596,55	Картометрический метод	2,50	-
190	326126,87	1314597,17	Картометрический метод	2,50	-
191	326137,72	1314597,27	Картометрический метод	2,50	-

Сведения о местоположении границ объекта

192	326138,02	1314677,28	Картометрический метод	2,50	-
193	326109,02	1314677,1	Картометрический метод	2,50	-
194	326108	1314677,82	Картометрический метод	2,50	-
195	326099,14	1314677,86	Картометрический метод	2,50	-
196	326089,16	1314772,53	Картометрический метод	2,50	-
197	326083,37	1314945,93	Картометрический метод	2,50	-
198	325949,71	1314893,77	Картометрический метод	2,50	-
199	325845,03	1314852,92	Картометрический метод	2,50	-
200	325487,54	1314713,41	Картометрический метод	2,50	-
201	325507,14	1314685,01	Картометрический метод	2,50	-
202	325497,68	1314680,05	Картометрический метод	2,50	-
203	325488,21	1314675,08	Картометрический метод	2,50	-
204	325467,3	1314705,52	Картометрический метод	2,50	-
205	325434,3	1314692,64	Картометрический метод	2,50	-
206	325454,19	1314665,86	Картометрический метод	2,50	-
207	325602,3	1314466,45	Картометрический метод	2,50	-
208	325598,3	1314451,85	Картометрический метод	2,50	-
209	325609,46	1314438,31	Картометрический метод	2,50	-
210	325604	1314434	Картометрический метод	2,50	-
211	325631	1314398	Картометрический метод	2,50	-
212	325633,9	1314399,93	Картометрический метод	2,50	-
213	325639,79	1314389,06	Картометрический метод	2,50	-
214	325639,77	1314389,04	Картометрический метод	2,50	-
215	325639,87	1314388,91	Картометрический метод	2,50	-
216	325663,03	1314346,13	Картометрический метод	2,50	-
217	325699,67	1314288,54	Картометрический метод	2,50	-
218	325713,07	1314286,7	Картометрический метод	2,50	-
219	325715,8	1314283,08	Картометрический метод	2,50	-
220	325719,58	1314285,81	Картометрический метод	2,50	-
221	325729,42	1314284,46	Картометрический метод	2,50	-
222	325806,06	1314178,84	Картометрический метод	2,50	-
223	325817,76	1314162,72	Картометрический метод	2,50	-
224	325819,59	1314160,21	Картометрический метод	2,50	-
225	325813,64	1314155,88	Картометрический метод	2,50	-
226	325824,1	1314142,5	Картометрический метод	2,50	-
227	325829,51	1314146,54	Картометрический метод	2,50	-
228	325842,81	1314128,21	Картометрический метод	2,50	-
229	325875,7	1314148,7	Картометрический метод	2,50	-
230	326006,34	1313964,56	Картометрический метод	2,50	-
231	326070,5	1313865,88	Картометрический метод	2,50	-
232	326074,97	1313866,6	Картометрический метод	2,50	-
233	326087,64	1313848,55	Картометрический метод	2,50	-
234	326087,37	1313848,34	Картометрический метод	2,50	-
235	326081,05	1313857,15	Картометрический метод	2,50	-
236	326073,01	1313837,05	Картометрический метод	2,50	-
237	326017,71	1313793,55	Картометрический метод	2,50	-
238	326071,05	1313721,15	Картометрический метод	2,50	-
239	326094,13	1313738,14	Картометрический метод	2,50	-
240	326115	1313708	Картометрический метод	2,50	-
241	326120,16	1313711,7	Картометрический метод	2,50	-
242	326155,23	1313666,34	Картометрический метод	2,50	-

Сведения о местоположении границ объекта

243	326192,25	1313690,57	Картометрический метод	2,50	-
244	326219,96	1313652,67	Картометрический метод	2,50	-
245	326214,81	1313649,41	Картометрический метод	2,50	-
246	326214,61	1313649,73	Картометрический метод	2,50	-
247	326206,42	1313644,72	Картометрический метод	2,50	-
248	326212,37	1313634,99	Картометрический метод	2,50	-
249	326212,96	1313635,34	Картометрический метод	2,50	-
250	326216,59	1313630,16	Картометрический метод	2,50	-
251	326213,67	1313628,14	Картометрический метод	2,50	-
252	326205,28	1313622,15	Картометрический метод	2,50	-
253	326210,97	1313614,68	Картометрический метод	2,50	-
254	326219,79	1313620,35	Картометрический метод	2,50	-
255	326219,64	1313620,55	Картометрический метод	2,50	-
256	326222,13	1313622,24	Картометрический метод	2,50	-
257	326227,25	1313614,91	Картометрический метод	2,50	-
258	326207,16	1313599,45	Картометрический метод	2,50	-
259	326232,6	1313565,67	Картометрический метод	2,50	-
260	326223,25	1313558,85	Картометрический метод	2,50	-
261	326360,46	1313365,86	Картометрический метод	2,50	-
262	326372,4	1313349,06	Картометрический метод	2,50	-
263	326375,4	1313344,84	Картометрический метод	2,50	-
264	326358,45	1313330,79	Картометрический метод	2,50	-
265	326415,38	1313254,1	Картометрический метод	2,50	-
266	326414,18	1313253,24	Картометрический метод	2,50	-
267	326445,43	1313209,74	Картометрический метод	2,50	-
268	326447,26	1313211,16	Картометрический метод	2,50	-
269	326455,96	1313199,45	Картометрический метод	2,50	-
270	326453,99	1313197,92	Картометрический метод	2,50	-
271	326464,16	1313184,8	Картометрический метод	2,50	-
272	326465,86	1313186,11	Картометрический метод	2,50	-
273	326494,1	1313148,06	Картометрический метод	2,50	-
274	326549,38	1313072,41	Картометрический метод	2,50	-
275	326550,17	1313065,25	Картометрический метод	2,50	-
276	326544,89	1313060,27	Картометрический метод	2,50	-
277	326550,07	1313053,83	Картометрический метод	2,50	-
278	326555,16	1313047,56	Картометрический метод	2,50	-
279	326556,06	1313048,3	Картометрический метод	2,50	-
280	326558,53	1313044,66	Картометрический метод	2,50	-
281	326612,23	1313083,27	Картометрический метод	2,50	-
282	326734,56	1312901,97	Картометрический метод	2,50	-
283	326698,76	1312878,57	Картометрический метод	2,50	-
284	326727,88	1312833,86	Картометрический метод	2,50	-
285	326762,44	1312857,49	Картометрический метод	2,50	-
286	326789,58	1312811,61	Картометрический метод	2,50	-
287	326817,9	1312763,2	Картометрический метод	2,50	-
288	326817,84	1312763,17	Картометрический метод	2,50	-
289	326797,48	1312750,4	Картометрический метод	2,50	-
290	326799,74	1312742,84	Картометрический метод	2,50	-
291	326784,07	1312733,82	Картометрический метод	2,50	-
292	326809,92	1312700,86	Картометрический метод	2,50	-
293	326813,14	1312696,3	Картометрический метод	2,50	-

Сведения о местоположении границ объекта

294	326813,21	1312696,18	Картометрический метод	2,50	-
295	326920,88	1312513,06	Картометрический метод	2,50	-
296	326933,83	1312488,03	Картометрический метод	2,50	-
297	326958,65	1312440,05	Картометрический метод	2,50	-
298	326971,07	1312396,74	Картометрический метод	2,50	-
299	326988,28	1312359,89	Картометрический метод	2,50	-
300	327007,43	1312314,71	Картометрический метод	2,50	-
301	327048,87	1312239,87	Картометрический метод	2,50	-
302	327043,49	1312218,6	Картометрический метод	2,50	-
303	327028,46	1312207,92	Картометрический метод	2,50	-
304	327029,09	1312206,71	Картометрический метод	2,50	-
305	327030,67	1312203,66	Картометрический метод	2,50	-
306	327064,54	1312224,45	Картометрический метод	2,50	-
307	327115,77	1312139,2	Картометрический метод	2,50	-
308	327127,25	1312131,47	Картометрический метод	2,50	-
309	327168,98	1312119,84	Картометрический метод	2,50	-
310	327208,24	1312103,16	Картометрический метод	2,50	-
311	327299,42	1312084,43	Картометрический метод	2,50	-
312	327416,67	1312034,43	Картометрический метод	2,50	-
1	327429,39	1312035,28	Картометрический метод	2,50	-
313	327074,58	1312219,31	Картометрический метод	2,50	-
314	327074,58	1312219,61	Картометрический метод	2,50	-
315	327067,88	1312219,59	Картометрический метод	2,50	-
316	327067,88	1312219,29	Картометрический метод	2,50	-
313	327074,58	1312219,31	Картометрический метод	2,50	-
317	327125,79	1312216,97	Картометрический метод	2,50	-
318	327125,79	1312217,27	Картометрический метод	2,50	-
319	327125,5	1312217,28	Картометрический метод	2,50	-
320	327125,49	1312216,98	Картометрический метод	2,50	-
317	327125,79	1312216,97	Картометрический метод	2,50	-
321	327193,16	1312214,5	Картометрический метод	2,50	-
322	327188,42	1312218,21	Картометрический метод	2,50	-
323	327189,04	1312214,09	Картометрический метод	2,50	-
321	327193,16	1312214,5	Картометрический метод	2,50	-
324	327233,15	1312242,54	Картометрический метод	2,50	-
325	327232,99	1312242,79	Картометрический метод	2,50	-
326	327232,74	1312242,63	Картометрический метод	2,50	-
327	327232,9	1312242,38	Картометрический метод	2,50	-
324	327233,15	1312242,54	Картометрический метод	2,50	-
328	327285,17	1312276,38	Картометрический метод	2,50	-
329	327285,01	1312276,63	Картометрический метод	2,50	-
330	327284,76	1312276,48	Картометрический метод	2,50	-
331	327284,92	1312276,23	Картометрический метод	2,50	-
328	327285,17	1312276,38	Картометрический метод	2,50	-
332	327342,04	1312309,56	Картометрический метод	2,50	-
333	327342,3	1312309,71	Картометрический метод	2,50	-

Сведения о местоположении границ объекта

334	327340,42	1312313,04	Картометрический метод	2,50	-
335	327340,15	1312312,88	Картометрический метод	2,50	-
332	327342,04	1312309,56	Картометрический метод	2,50	-
336	327400,59	1312331,75	Картометрический метод	2,50	-
337	327400,51	1312332,03	Картометрический метод	2,50	-
338	327400,22	1312331,94	Картометрический метод	2,50	-
339	327400,31	1312331,65	Картометрический метод	2,50	-
336	327400,59	1312331,75	Картометрический метод	2,50	-
340	327460,7	1312350,77	Картометрический метод	2,50	-
341	327460,62	1312351,06	Картометрический метод	2,50	-
342	327460,33	1312350,96	Картометрический метод	2,50	-
343	327460,42	1312350,69	Картометрический метод	2,50	-
340	327460,7	1312350,77	Картометрический метод	2,50	-
344	327522,79	1312370,41	Картометрический метод	2,50	-
345	327522,7	1312370,69	Картометрический метод	2,50	-
346	327522,42	1312370,61	Картометрический метод	2,50	-
347	327522,5	1312370,33	Картометрический метод	2,50	-
344	327522,79	1312370,41	Картометрический метод	2,50	-
348	327440,42	1312070,37	Картометрический метод	2,50	-
349	327440,57	1312070,63	Картометрический метод	2,50	-
350	327440,3	1312070,77	Картометрический метод	2,50	-
351	327440,16	1312070,5	Картометрический метод	2,50	-
348	327440,42	1312070,37	Картометрический метод	2,50	-
352	327474,67	1312133,42	Картометрический метод	2,50	-
353	327474,8	1312133,68	Картометрический метод	2,50	-
354	327474,55	1312133,83	Картометрический метод	2,50	-
355	327474,41	1312133,57	Картометрический метод	2,50	-
352	327474,67	1312133,42	Картометрический метод	2,50	-
356	327508,21	1312193,84	Картометрический метод	2,50	-
357	327508,36	1312194,1	Картометрический метод	2,50	-
358	327508,09	1312194,25	Картометрический метод	2,50	-
359	327507,95	1312193,98	Картометрический метод	2,50	-
356	327508,21	1312193,84	Картометрический метод	2,50	-
360	327543,58	1312258,17	Картометрический метод	2,50	-
361	327543,72	1312258,44	Картометрический метод	2,50	-
362	327543,46	1312258,59	Картометрический метод	2,50	-
363	327543,31	1312258,32	Картометрический метод	2,50	-
360	327543,58	1312258,17	Картометрический метод	2,50	-
364	327581,11	1312317,69	Картометрический метод	2,50	-
365	327577,28	1312319,79	Картометрический метод	2,50	-
366	327577,13	1312319,52	Картометрический метод	2,50	-
367	327580,96	1312317,42	Картометрический метод	2,50	-
364	327581,11	1312317,69	Картометрический метод	2,50	-

Сведения о местоположении границ объекта

368	327554,57	1312396,64	Картометрический метод	2,50	-
369	327554,65	1312402,29	Картометрический метод	2,50	-
370	327549,23	1312402,36	Картометрический метод	2,50	-
371	327549,04	1312396,71	Картометрический метод	2,50	-
368	327554,57	1312396,64	Картометрический метод	2,50	-
372	327576,92	1312387,52	Картометрический метод	2,50	-
373	327576,84	1312387,8	Картометрический метод	2,50	-
374	327576,55	1312387,71	Картометрический метод	2,50	-
375	327576,64	1312387,43	Картометрический метод	2,50	-
372	327576,92	1312387,52	Картометрический метод	2,50	-
376	327636,59	1312406,31	Картометрический метод	2,50	-
377	327636,5	1312406,6	Картометрический метод	2,50	-
378	327636,22	1312406,51	Картометрический метод	2,50	-
379	327636,31	1312406,23	Картометрический метод	2,50	-
376	327636,59	1312406,31	Картометрический метод	2,50	-
380	327665,25	1312432,84	Картометрический метод	2,50	-
381	327664,65	1312434,75	Картометрический метод	2,50	-
382	327662,75	1312434,15	Картометрический метод	2,50	-
383	327663,34	1312432,24	Картометрический метод	2,50	-
380	327665,25	1312432,84	Картометрический метод	2,50	-
384	327694,56	1312424,61	Картометрический метод	2,50	-
385	327694,47	1312424,9	Картометрический метод	2,50	-
386	327694,19	1312424,81	Картометрический метод	2,50	-
387	327694,28	1312424,52	Картометрический метод	2,50	-
384	327694,56	1312424,61	Картометрический метод	2,50	-
388	327868,99	1312509,46	Картометрический метод	2,50	-
389	327869,11	1312509,73	Картометрический метод	2,50	-
390	327868,84	1312509,86	Картометрический метод	2,50	-
391	327868,71	1312509,59	Картометрический метод	2,50	-
388	327868,99	1312509,46	Картометрический метод	2,50	-
392	327896,2	1312485,87	Картометрический метод	2,50	-
393	327898,33	1312488,9	Картометрический метод	2,50	-
394	327895,04	1312491	Картометрический метод	2,50	-
392	327896,2	1312485,87	Картометрический метод	2,50	-
395	327875,97	1312481,5	Картометрический метод	2,50	-
396	327875,88	1312481,78	Картометрический метод	2,50	-
397	327875,59	1312481,69	Картометрический метод	2,50	-
398	327875,68	1312481,4	Картометрический метод	2,50	-
395	327875,97	1312481,5	Картометрический метод	2,50	-
399	327903,24	1312585,27	Картометрический метод	2,50	-
400	327899,32	1312586,8	Картометрический метод	2,50	-
401	327899,21	1312586,52	Картометрический метод	2,50	-
402	327903,13	1312584,99	Картометрический метод	2,50	-
399	327903,24	1312585,27	Картометрический метод	2,50	-

Сведения о местоположении границ объекта

403	327904,92	1312541,06	Картометрический метод	2,50	-
404	327904,97	1312541,37	Картометрический метод	2,50	-
405	327904,67	1312541,4	Картометрический метод	2,50	-
406	327904,63	1312541,1	Картометрический метод	2,50	-
403	327904,92	1312541,06	Картометрический метод	2,50	-
407	327844,23	1312634,16	Картометрический метод	2,50	-
408	327844,88	1312636,05	Картометрический метод	2,50	-
409	327842,98	1312636,7	Картометрический метод	2,50	-
410	327842,34	1312634,8	Картометрический метод	2,50	-
407	327844,23	1312634,16	Картометрический метод	2,50	-
411	327911,25	1312666,63	Картометрический метод	2,50	-
412	327911,29	1312666,92	Картометрический метод	2,50	-
413	327911	1312666,96	Картометрический метод	2,50	-
414	327910,96	1312666,65	Картометрический метод	2,50	-
411	327911,25	1312666,63	Картометрический метод	2,50	-
415	327918,09	1312736,75	Картометрический метод	2,50	-
416	327918,12	1312737,05	Картометрический метод	2,50	-
417	327917,83	1312737,08	Картометрический метод	2,50	-
418	327917,79	1312736,78	Картометрический метод	2,50	-
415	327918,09	1312736,75	Картометрический метод	2,50	-
419	327926,63	1312716,42	Картометрический метод	2,50	-
420	327926,67	1312716,73	Картометрический метод	2,50	-
421	327926,37	1312716,77	Картометрический метод	2,50	-
422	327926,33	1312716,46	Картометрический метод	2,50	-
419	327926,63	1312716,42	Картометрический метод	2,50	-
423	327934,67	1312780,3	Картометрический метод	2,50	-
424	327934,72	1312780,61	Картометрический метод	2,50	-
425	327934,42	1312780,65	Картометрический метод	2,50	-
426	327934,38	1312780,35	Картометрический метод	2,50	-
423	327934,67	1312780,3	Картометрический метод	2,50	-
427	327893,64	1312785,16	Картометрический метод	2,50	-
428	327894,28	1312787,05	Картометрический метод	2,50	-
429	327892,39	1312787,69	Картометрический метод	2,50	-
430	327891,75	1312785,8	Картометрический метод	2,50	-
427	327893,64	1312785,16	Картометрический метод	2,50	-
431	327925,2	1312810,01	Картометрический метод	2,50	-
432	327925,23	1312810,31	Картометрический метод	2,50	-
433	327924,93	1312810,34	Картометрический метод	2,50	-
434	327924,9	1312810,04	Картометрический метод	2,50	-
431	327925,2	1312810,01	Картометрический метод	2,50	-
435	327929,11	1312849,9	Картометрический метод	2,50	-
436	327929,13	1312850,19	Картометрический метод	2,50	-
437	327928,84	1312850,21	Картометрический метод	2,50	-

Сведения о местоположении границ объекта

438	327928,82	1312849,92	Картометрический метод	2,50	-
435	327929,11	1312849,9	Картометрический метод	2,50	-
439	327942,41	1312841,93	Картометрический метод	2,50	-
440	327942,45	1312842,23	Картометрический метод	2,50	-
441	327942,14	1312842,27	Картометрический метод	2,50	-
442	327942,11	1312841,96	Картометрический метод	2,50	-
439	327942,41	1312841,93	Картометрический метод	2,50	-
443	327947,21	1312906,09	Картометрический метод	2,50	-
444	327947,3	1312906,37	Картометрический метод	2,50	-
445	327947,01	1312906,46	Картометрический метод	2,50	-
446	327946,92	1312906,17	Картометрический метод	2,50	-
443	327947,21	1312906,09	Картометрический метод	2,50	-
447	327952,33	1312891,59	Картометрический метод	2,50	-
448	327949,37	1312897,61	Картометрический метод	2,50	-
449	327948,32	1312892,5	Картометрический метод	2,50	-
447	327952,33	1312891,59	Картометрический метод	2,50	-
450	327960,8	1312929,75	Картометрический метод	2,50	-
451	327960,9	1312930,04	Картометрический метод	2,50	-
452	327960,62	1312930,13	Картометрический метод	2,50	-
453	327960,51	1312929,85	Картометрический метод	2,50	-
450	327960,8	1312929,75	Картометрический метод	2,50	-
454	327976,74	1312978,27	Картометрический метод	2,50	-
455	327976,83	1312978,56	Картометрический метод	2,50	-
456	327976,54	1312978,65	Картометрический метод	2,50	-
457	327976,45	1312978,37	Картометрический метод	2,50	-
454	327976,74	1312978,27	Картометрический метод	2,50	-
458	327996,86	1313039,85	Картометрический метод	2,50	-
459	327996,96	1313040,13	Картометрический метод	2,50	-
460	327996,67	1313040,23	Картометрический метод	2,50	-
461	327996,57	1313039,94	Картометрический метод	2,50	-
458	327996,86	1313039,85	Картометрический метод	2,50	-
462	327993,54	1313049,26	Картометрический метод	2,50	-
463	327993,63	1313049,54	Картометрический метод	2,50	-
464	327993,34	1313049,65	Картометрический метод	2,50	-
465	327993,25	1313049,36	Картометрический метод	2,50	-
462	327993,54	1313049,26	Картометрический метод	2,50	-
466	327969,84	1312976,02	Картометрический метод	2,50	-
467	327965,03	1312977,45	Картометрический метод	2,50	-
468	327964,94	1312977,17	Картометрический метод	2,50	-
469	327969,75	1312975,74	Картометрический метод	2,50	-
466	327969,84	1312976,02	Картометрический метод	2,50	-
470	327958,38	1312984,73	Картометрический метод	2,50	-
471	327959,03	1312986,62	Картометрический метод	2,50	-

Сведения о местоположении границ объекта

472	327957,13	1312987,26	Картометрический метод	2,50	-
473	327956,49	1312985,37	Картометрический метод	2,50	-
470	327958,38	1312984,73	Картометрический метод	2,50	-
474	327923,92	1312986,05	Картометрический метод	2,50	-
475	327924	1312986,34	Картометрический метод	2,50	-
476	327923,7	1312986,4	Картометрический метод	2,50	-
477	327923,63	1312986,12	Картометрический метод	2,50	-
474	327923,92	1312986,05	Картометрический метод	2,50	-
478	327864,26	1312999,86	Картометрический метод	2,50	-
479	327864,33	1313000,15	Картометрический метод	2,50	-
480	327864,04	1313000,21	Картометрический метод	2,50	-
481	327863,97	1312999,92	Картометрический метод	2,50	-
478	327864,26	1312999,86	Картометрический метод	2,50	-
482	327829,37	1313007,96	Картометрический метод	2,50	-
483	327829,44	1313008,25	Картометрический метод	2,50	-
484	327829,15	1313008,31	Картометрический метод	2,50	-
485	327829,08	1313008,03	Картометрический метод	2,50	-
482	327829,37	1313007,96	Картометрический метод	2,50	-
486	327807,78	1313011,15	Картометрический метод	2,50	-
487	327802,04	1313014,61	Картометрический метод	2,50	-
488	327801,87	1313014,36	Картометрический метод	2,50	-
489	327807,61	1313010,9	Картометрический метод	2,50	-
486	327807,78	1313011,15	Картометрический метод	2,50	-
490	327799,32	1313005,59	Картометрический метод	2,50	-
491	327799,61	1313008,08	Картометрический метод	2,50	-
492	327797,78	1313008,29	Картометрический метод	2,50	-
493	327797,49	1313005,8	Картометрический метод	2,50	-
490	327799,32	1313005,59	Картометрический метод	2,50	-
494	327407,55	1312450,57	Картометрический метод	2,50	-
495	327408,19	1312452,46	Картометрический метод	2,50	-
496	327406,3	1312453,1	Картометрический метод	2,50	-
497	327405,66	1312451,21	Картометрический метод	2,50	-
494	327407,55	1312450,57	Картометрический метод	2,50	-
498	327289,21	1312493,45	Картометрический метод	2,50	-
499	327289,85	1312495,34	Картометрический метод	2,50	-
500	327287,96	1312495,99	Картометрический метод	2,50	-
501	327287,31	1312494,09	Картометрический метод	2,50	-
498	327289,21	1312493,45	Картометрический метод	2,50	-
502	327149,53	1312543,83	Картометрический метод	2,50	-
503	327150,17	1312545,72	Картометрический метод	2,50	-
504	327148,28	1312546,36	Картометрический метод	2,50	-
505	327147,64	1312544,47	Картометрический метод	2,50	-
502	327149,53	1312543,83	Картометрический метод	2,50	-

Сведения о местоположении границ объекта

506	326966,52	1312610,11	Картометрический метод	2,50	-
507	326967,17	1312612,01	Картометрический метод	2,50	-
508	326965,27	1312612,65	Картометрический метод	2,50	-
509	326964,63	1312610,75	Картометрический метод	2,50	-
506	326966,52	1312610,11	Картометрический метод	2,50	-
510	326848,03	1312651,48	Картометрический метод	2,50	-
511	326847,7	1312659,3	Картометрический метод	2,50	-
512	326839,92	1312658,97	Картометрический метод	2,50	-
513	326840,19	1312651,15	Картометрический метод	2,50	-
510	326848,03	1312651,48	Картометрический метод	2,50	-
514	326825,78	1312766,63	Картометрический метод	2,50	-
515	326818,72	1312770,44	Картометрический метод	2,50	-
516	326820,15	1312764,67	Картометрический метод	2,50	-
514	326825,78	1312766,63	Картометрический метод	2,50	-
517	326798,05	1312798,28	Картометрический метод	2,50	-
518	326795,24	1312802,67	Картометрический метод	2,50	-
519	326794,99	1312802,51	Картометрический метод	2,50	-
520	326797,8	1312798,12	Картометрический метод	2,50	-
517	326798,05	1312798,28	Картометрический метод	2,50	-
521	326839,42	1312779,79	Картометрический метод	2,50	-
522	326836,1	1312783,57	Картометрический метод	2,50	-
523	326835,88	1312783,38	Картометрический метод	2,50	-
524	326839,2	1312779,6	Картометрический метод	2,50	-
521	326839,42	1312779,79	Картометрический метод	2,50	-
525	326878,32	1312828,69	Картометрический метод	2,50	-
526	326877,17	1312832,65	Картометрический метод	2,50	-
527	326876,88	1312832,57	Картометрический метод	2,50	-
528	326878,03	1312828,61	Картометрический метод	2,50	-
525	326878,32	1312828,69	Картометрический метод	2,50	-
529	326932,82	1312844,48	Картометрический метод	2,50	-
530	326932,75	1312844,78	Картометрический метод	2,50	-
531	326932,46	1312844,71	Картометрический метод	2,50	-
532	326932,53	1312844,42	Картометрический метод	2,50	-
529	326932,82	1312844,48	Картометрический метод	2,50	-
533	326989,28	1312857,06	Картометрический метод	2,50	-
534	326989,21	1312857,36	Картометрический метод	2,50	-
535	326988,92	1312857,29	Картометрический метод	2,50	-
536	326988,99	1312857	Картометрический метод	2,50	-
533	326989,28	1312857,06	Картометрический метод	2,50	-
537	327043,14	1312868,25	Картометрический метод	2,50	-
538	327043,08	1312868,55	Картометрический метод	2,50	-
539	327042,78	1312868,48	Картометрический метод	2,50	-
540	327042,84	1312868,19	Картометрический метод	2,50	-
537	327043,14	1312868,25	Картометрический метод	2,50	-

Сведения о местоположении границ объекта

541	327113,5	1312918,13	Картометрический метод	2,50	-
542	327113,58	1312918,42	Картометрический метод	2,50	-
543	327113,28	1312918,5	Картометрический метод	2,50	-
544	327113,21	1312918,2	Картометрический метод	2,50	-
541	327113,5	1312918,13	Картометрический метод	2,50	-
545	327121,67	1312949,44	Картометрический метод	2,50	-
546	327121,75	1312949,73	Картометрический метод	2,50	-
547	327121,46	1312949,81	Картометрический метод	2,50	-
548	327121,38	1312949,52	Картометрический метод	2,50	-
545	327121,67	1312949,44	Картометрический метод	2,50	-
549	327131,59	1312986,06	Картометрический метод	2,50	-
550	327131,67	1312986,35	Картометрический метод	2,50	-
551	327131,38	1312986,42	Картометрический метод	2,50	-
552	327131,3	1312986,13	Картометрический метод	2,50	-
549	327131,59	1312986,06	Картометрический метод	2,50	-
553	327143,76	1313031,92	Картометрический метод	2,50	-
554	327143,84	1313032,21	Картометрический метод	2,50	-
555	327143,55	1313032,29	Картометрический метод	2,50	-
556	327143,47	1313032	Картометрический метод	2,50	-
553	327143,76	1313031,92	Картометрический метод	2,50	-
557	327157,51	1313082,46	Картометрический метод	2,50	-
558	327157,59	1313082,75	Картометрический метод	2,50	-
559	327157,3	1313082,84	Картометрический метод	2,50	-
560	327157,22	1313082,54	Картометрический метод	2,50	-
557	327157,51	1313082,46	Картометрический метод	2,50	-
561	327160,54	1313141,36	Картометрический метод	2,50	-
562	327160,54	1313141,66	Картометрический метод	2,50	-
563	327155,58	1313141,73	Картометрический метод	2,50	-
564	327155,58	1313141,43	Картометрический метод	2,50	-
561	327160,54	1313141,36	Картометрический метод	2,50	-
565	327169,09	1313124,38	Картометрический метод	2,50	-
566	327169,92	1313128,75	Картометрический метод	2,50	-
567	327169,63	1313128,81	Картометрический метод	2,50	-
568	327168,79	1313124,44	Картометрический метод	2,50	-
565	327169,09	1313124,38	Картометрический метод	2,50	-
569	327181,18	1313141,52	Картометрический метод	2,50	-
570	327181,18	1313141,82	Картометрический метод	2,50	-
571	327175,66	1313141,85	Картометрический метод	2,50	-
572	327175,66	1313141,55	Картометрический метод	2,50	-
569	327181,18	1313141,52	Картометрический метод	2,50	-
573	327194,61	1313145,29	Картометрический метод	2,50	-
574	327194,79	1313145,52	Картометрический метод	2,50	-
575	327194,55	1313145,71	Картометрический метод	2,50	-

Сведения о местоположении границ объекта

576	327194,37	1313145,48	Картометрический метод	2,50	-
573	327194,61	1313145,29	Картометрический метод	2,50	-
577	327215,08	1313170,17	Картометрический метод	2,50	-
578	327211,27	1313172,71	Картометрический метод	2,50	-
579	327211,1	1313172,46	Картометрический метод	2,50	-
580	327214,91	1313169,92	Картометрический метод	2,50	-
577	327215,08	1313170,17	Картометрический метод	2,50	-
581	327215,11	1313211,11	Картометрический метод	2,50	-
582	327215,11	1313211,41	Картометрический метод	2,50	-
583	327214,81	1313211,41	Картометрический метод	2,50	-
584	327214,81	1313211,11	Картометрический метод	2,50	-
581	327215,11	1313211,11	Картометрический метод	2,50	-
585	327215,17	1313252,74	Картометрический метод	2,50	-
586	327215	1313252,98	Картометрический метод	2,50	-
587	327211,18	1313250,33	Картометрический метод	2,50	-
588	327211,35	1313250,09	Картометрический метод	2,50	-
585	327215,17	1313252,74	Картометрический метод	2,50	-
589	327162,1	1313269,81	Картометрический метод	2,50	-
590	327165,24	1313272,73	Картометрический метод	2,50	-
591	327165,04	1313272,96	Картометрический метод	2,50	-
592	327161,9	1313270,04	Картометрический метод	2,50	-
589	327162,1	1313269,81	Картометрический метод	2,50	-
593	327178,71	1313120,44	Картометрический метод	2,50	-
594	327179,01	1313120,43	Картометрический метод	2,50	-
595	327179,32	1313126,53	Картометрический метод	2,50	-
596	327179,01	1313126,54	Картометрический метод	2,50	-
593	327178,71	1313120,44	Картометрический метод	2,50	-
597	327175,97	1313085,43	Картометрический метод	2,50	-
598	327175,99	1313085,73	Картометрический метод	2,50	-
599	327175,69	1313085,75	Картометрический метод	2,50	-
600	327175,67	1313085,45	Картометрический метод	2,50	-
597	327175,97	1313085,43	Картометрический метод	2,50	-
601	327172,8	1313046,52	Картометрический метод	2,50	-
602	327172,82	1313046,82	Картометрический метод	2,50	-
603	327172,52	1313046,84	Картометрический метод	2,50	-
604	327172,5	1313046,54	Картометрический метод	2,50	-
601	327172,8	1313046,52	Картометрический метод	2,50	-
605	327169,36	1313002,4	Картометрический метод	2,50	-
606	327169,38	1313002,7	Картометрический метод	2,50	-
607	327169,08	1313002,72	Картометрический метод	2,50	-
608	327169,06	1313002,42	Картометрический метод	2,50	-
605	327169,36	1313002,4	Картометрический метод	2,50	-
609	327166,45	1312967,07	Картометрический метод	2,50	-

Сведения о местоположении границ объекта

610	327166,47	1312967,37	Картометрический метод	2,50	-
611	327166,17	1312967,39	Картометрический метод	2,50	-
612	327166,15	1312967,09	Картометрический метод	2,50	-
609	327166,45	1312967,07	Картометрический метод	2,50	-
613	327161,7	1312908,1	Картометрический метод	2,50	-
614	327161,72	1312908,4	Картометрический метод	2,50	-
615	327161,42	1312908,42	Картометрический метод	2,50	-
616	327161,4	1312908,12	Картометрический метод	2,50	-
613	327161,7	1312908,1	Картометрический метод	2,50	-
617	327160,39	1312889,97	Картометрический метод	2,50	-
618	327164,59	1312894,86	Картометрический метод	2,50	-
619	327160,3	1312895,23	Картометрический метод	2,50	-
617	327160,39	1312889,97	Картометрический метод	2,50	-
620	327178,7	1312884,28	Картометрический метод	2,50	-
621	327178,78	1312884,57	Картометрический метод	2,50	-
622	327174,48	1312885,76	Картометрический метод	2,50	-
623	327174,4	1312885,47	Картометрический метод	2,50	-
620	327178,7	1312884,28	Картометрический метод	2,50	-
624	327204,32	1312882,12	Картометрический метод	2,50	-
625	327204,58	1312881,98	Картометрический метод	2,50	-
626	327207,04	1312886,39	Картометрический метод	2,50	-
627	327206,78	1312886,53	Картометрический метод	2,50	-
624	327204,32	1312882,12	Картометрический метод	2,50	-
628	327227,04	1312897,75	Картометрический метод	2,50	-
629	327226,87	1312898	Картометрический метод	2,50	-
630	327226,62	1312897,81	Картометрический метод	2,50	-
631	327226,79	1312897,56	Картометрический метод	2,50	-
628	327227,04	1312897,75	Картометрический метод	2,50	-
632	327273,63	1312931,81	Картометрический метод	2,50	-
633	327273,46	1312932,04	Картометрический метод	2,50	-
634	327273,21	1312931,88	Картометрический метод	2,50	-
635	327273,38	1312931,63	Картометрический метод	2,50	-
632	327273,63	1312931,81	Картометрический метод	2,50	-
636	327320,95	1312966,4	Картометрический метод	2,50	-
637	327320,78	1312966,65	Картометрический метод	2,50	-
638	327320,54	1312966,48	Картометрический метод	2,50	-
639	327320,71	1312966,23	Картометрический метод	2,50	-
636	327320,95	1312966,4	Картометрический метод	2,50	-
640	327370,29	1313002,5	Картометрический метод	2,50	-
641	327370,12	1313002,75	Картометрический метод	2,50	-
642	327369,87	1313002,58	Картометрический метод	2,50	-
643	327370,04	1313002,33	Картометрический метод	2,50	-
640	327370,29	1313002,5	Картометрический метод	2,50	-

Сведения о местоположении границ объекта

644	327417,09	1313036,71	Картометрический метод	2,50	-
645	327416,92	1313036,96	Картометрический метод	2,50	-
646	327416,68	1313036,79	Картометрический метод	2,50	-
647	327416,86	1313036,54	Картометрический метод	2,50	-
644	327417,09	1313036,71	Картометрический метод	2,50	-
648	327512,52	1313105,58	Картометрический метод	2,50	-
649	327512,34	1313105,82	Картометрический метод	2,50	-
650	327512,1	1313105,65	Картометрический метод	2,50	-
651	327512,28	1313105,4	Картометрический метод	2,50	-
648	327512,52	1313105,58	Картометрический метод	2,50	-
652	327561,88	1313140,88	Картометрический метод	2,50	-
653	327561,71	1313141,12	Картометрический метод	2,50	-
654	327561,47	1313140,94	Картометрический метод	2,50	-
655	327561,64	1313140,71	Картометрический метод	2,50	-
652	327561,88	1313140,88	Картометрический метод	2,50	-
656	327624,68	1313185,4	Картометрический метод	2,50	-
657	327624,51	1313185,65	Картометрический метод	2,50	-
658	327624,28	1313185,48	Картометрический метод	2,50	-
659	327624,45	1313185,23	Картометрический метод	2,50	-
656	327624,68	1313185,4	Картометрический метод	2,50	-
660	327699,14	1313237,71	Картометрический метод	2,50	-
661	327698,97	1313237,94	Картометрический метод	2,50	-
662	327698,74	1313237,77	Картометрический метод	2,50	-
663	327698,91	1313237,54	Картометрический метод	2,50	-
660	327699,14	1313237,71	Картометрический метод	2,50	-
664	327745,9	1313271,15	Картометрический метод	2,50	-
665	327745,72	1313271,39	Картометрический метод	2,50	-
666	327745,48	1313271,21	Картометрический метод	2,50	-
667	327745,66	1313270,97	Картометрический метод	2,50	-
664	327745,9	1313271,15	Картометрический метод	2,50	-
668	327784,72	1313298,79	Картометрический метод	2,50	-
669	327784,55	1313299,04	Картометрический метод	2,50	-
670	327784,32	1313298,87	Картометрический метод	2,50	-
671	327784,49	1313298,63	Картометрический метод	2,50	-
668	327784,72	1313298,79	Картометрический метод	2,50	-
672	327823,44	1313326,19	Картометрический метод	2,50	-
673	327823,26	1313326,44	Картометрический метод	2,50	-
674	327823,02	1313326,27	Картометрический метод	2,50	-
675	327823,2	1313326,02	Картометрический метод	2,50	-
672	327823,44	1313326,19	Картометрический метод	2,50	-
676	327859,05	1313349,9	Картометрический метод	2,50	-
677	327863,14	1313354,77	Картометрический метод	2,50	-
678	327858,64	1313357,85	Картометрический метод	2,50	-
676	327859,05	1313349,9	Картометрический метод	2,50	-

Сведения о местоположении границ объекта

679	327872,07	1313439,81	Картометрический метод	2,50	-
680	327872,03	1313440,12	Картометрический метод	2,50	-
681	327867,17	1313439,54	Картометрический метод	2,50	-
682	327867,21	1313439,23	Картометрический метод	2,50	-
679	327872,07	1313439,81	Картометрический метод	2,50	-
683	327866,8	1313487,46	Картометрический метод	2,50	-
684	327866,77	1313487,75	Картометрический метод	2,50	-
685	327866,47	1313487,72	Картометрический метод	2,50	-
686	327866,51	1313487,42	Картометрический метод	2,50	-
683	327866,8	1313487,46	Картометрический метод	2,50	-
687	327861,32	1313537,67	Картометрический метод	2,50	-
688	327861,28	1313537,96	Картометрический метод	2,50	-
689	327860,99	1313537,93	Картометрический метод	2,50	-
690	327861,02	1313537,63	Картометрический метод	2,50	-
687	327861,32	1313537,67	Картометрический метод	2,50	-
691	327800,04	1313693,34	Картометрический метод	2,50	-
692	327800,09	1313693,63	Картометрический метод	2,50	-
693	327799,79	1313693,68	Картометрический метод	2,50	-
694	327799,75	1313693,38	Картометрический метод	2,50	-
691	327800,04	1313693,34	Картометрический метод	2,50	-
695	327744,95	1313701,65	Картометрический метод	2,50	-
696	327745	1313701,94	Картометрический метод	2,50	-
697	327744,71	1313701,99	Картометрический метод	2,50	-
698	327744,66	1313701,7	Картометрический метод	2,50	-
695	327744,95	1313701,65	Картометрический метод	2,50	-
699	327695,29	1313709,13	Картометрический метод	2,50	-
700	327695,32	1313709,44	Картометрический метод	2,50	-
701	327691,78	1313709,74	Картометрический метод	2,50	-
702	327691,75	1313709,44	Картометрический метод	2,50	-
699	327695,29	1313709,13	Картометрический метод	2,50	-
703	327688,5	1313711,51	Картометрический метод	2,50	-
704	327688,17	1313713,83	Картометрический метод	2,50	-
705	327685,63	1313713,46	Картометрический метод	2,50	-
706	327685,96	1313711,13	Картометрический метод	2,50	-
703	327688,5	1313711,51	Картометрический метод	2,50	-
707	327720,21	1314108,25	Картометрический метод	2,50	-
708	327720,19	1314108,55	Картометрический метод	2,50	-
709	327719,89	1314108,53	Картометрический метод	2,50	-
710	327719,91	1314108,23	Картометрический метод	2,50	-
707	327720,21	1314108,25	Картометрический метод	2,50	-
711	327689,51	1314105,48	Картометрический метод	2,50	-
712	327689,49	1314105,78	Картометрический метод	2,50	-
713	327689,19	1314105,76	Картометрический метод	2,50	-

Сведения о местоположении границ объекта

714	327689,21	1314105,46	Картометрический метод	2,50	-
711	327689,51	1314105,48	Картометрический метод	2,50	-
715	327656,46	1314102,69	Картометрический метод	2,50	-
716	327656,75	1314102,63	Картометрический метод	2,50	-
717	327657,91	1314107	Картометрический метод	2,50	-
718	327657,62	1314107,06	Картометрический метод	2,50	-
715	327656,46	1314102,69	Картометрический метод	2,50	-
719	327620,13	1314111,59	Картометрический метод	2,50	-
720	327620,19	1314111,88	Картометрический метод	2,50	-
721	327619,89	1314111,95	Картометрический метод	2,50	-
722	327619,83	1314111,65	Картометрический метод	2,50	-
719	327620,13	1314111,59	Картометрический метод	2,50	-
723	327558,57	1314126,34	Картометрический метод	2,50	-
724	327558,63	1314126,63	Картометрический метод	2,50	-
725	327558,34	1314126,7	Картометрический метод	2,50	-
726	327558,27	1314126,4	Картометрический метод	2,50	-
723	327558,57	1314126,34	Картометрический метод	2,50	-
727	327500,64	1314136,56	Картометрический метод	2,50	-
728	327500,71	1314140,92	Картометрический метод	2,50	-
729	327500,42	1314140,93	Картометрический метод	2,50	-
730	327500,34	1314136,57	Картометрический метод	2,50	-
727	327500,64	1314136,56	Картометрический метод	2,50	-
731	327432,94	1314142,2	Картометрический метод	2,50	-
732	327432,94	1314142,5	Картометрический метод	2,50	-
733	327432,64	1314142,5	Картометрический метод	2,50	-
734	327432,64	1314142,2	Картометрический метод	2,50	-
731	327432,94	1314142,2	Картометрический метод	2,50	-
735	327383,04	1314143,25	Картометрический метод	2,50	-
736	327383,04	1314143,55	Картометрический метод	2,50	-
737	327382,74	1314143,55	Картометрический метод	2,50	-
738	327382,74	1314143,25	Картометрический метод	2,50	-
735	327383,04	1314143,25	Картометрический метод	2,50	-
739	327311,76	1314132,49	Картометрический метод	2,50	-
740	327311,63	1314135,86	Картометрический метод	2,50	-
741	327311,33	1314135,85	Картометрический метод	2,50	-
742	327311,46	1314132,48	Картометрический метод	2,50	-
739	327311,76	1314132,49	Картометрический метод	2,50	-
743	327316,87	1314144,29	Картометрический метод	2,50	-
744	327316,87	1314144,59	Картометрический метод	2,50	-
745	327316,57	1314144,59	Картометрический метод	2,50	-
746	327316,57	1314144,29	Картометрический метод	2,50	-
743	327316,87	1314144,29	Картометрический метод	2,50	-
747	327310,98	1314079,24	Картометрический метод	2,50	-

Сведения о местоположении границ объекта

748	327310,98	1314079,54	Картометрический метод	2,50	-
749	327310,68	1314079,54	Картометрический метод	2,50	-
750	327310,68	1314079,24	Картометрический метод	2,50	-
747	327310,98	1314079,24	Картометрический метод	2,50	-
751	327310,4	1314006,96	Картометрический метод	2,50	-
752	327310,4	1314007,26	Картометрический метод	2,50	-
753	327310,1	1314007,26	Картометрический метод	2,50	-
754	327310,1	1314006,96	Картометрический метод	2,50	-
751	327310,4	1314006,96	Картометрический метод	2,50	-
755	327309,84	1313943	Картометрический метод	2,50	-
756	327309,84	1313943,3	Картометрический метод	2,50	-
757	327309,54	1313943,3	Картометрический метод	2,50	-
758	327309,54	1313943	Картометрический метод	2,50	-
755	327309,84	1313943	Картометрический метод	2,50	-
759	327308,86	1313879,31	Картометрический метод	2,50	-
760	327308,86	1313879,61	Картометрический метод	2,50	-
761	327308,56	1313879,61	Картометрический метод	2,50	-
762	327308,56	1313879,31	Картометрический метод	2,50	-
759	327308,86	1313879,31	Картометрический метод	2,50	-
763	327307,62	1313822,61	Картометрический метод	2,50	-
764	327307,82	1313826,21	Картометрический метод	2,50	-
765	327307,51	1313826,22	Картометрический метод	2,50	-
766	327307,32	1313822,62	Картометрический метод	2,50	-
763	327307,62	1313822,61	Картометрический метод	2,50	-
767	327320,17	1313812,4	Картометрический метод	2,50	-
768	327320,36	1313812,63	Картометрический метод	2,50	-
769	327320,13	1313812,81	Картометрический метод	2,50	-
770	327319,95	1313812,58	Картометрический метод	2,50	-
767	327320,17	1313812,4	Картометрический метод	2,50	-
771	327254,63	1314145,86	Картометрический метод	2,50	-
772	327254,63	1314146,16	Картометрический метод	2,50	-
773	327254,33	1314146,16	Картометрический метод	2,50	-
774	327254,33	1314145,86	Картометрический метод	2,50	-
771	327254,63	1314145,86	Картометрический метод	2,50	-
775	327200,56	1314146,81	Картометрический метод	2,50	-
776	327200,56	1314147,11	Картометрический метод	2,50	-
777	327200,26	1314147,11	Картометрический метод	2,50	-
778	327200,26	1314146,81	Картометрический метод	2,50	-
775	327200,56	1314146,81	Картометрический метод	2,50	-
779	327115,8	1314145,35	Картометрический метод	2,50	-
780	327113,48	1314152,47	Картометрический метод	2,50	-
781	327111,05	1314147,98	Картометрический метод	2,50	-
779	327115,8	1314145,35	Картометрический метод	2,50	-

Сведения о местоположении границ объекта

782	327057,25	1314150,88	Картометрический метод	2,50	-
783	327057,16	1314153,98	Картометрический метод	2,50	-
784	327056,86	1314153,97	Картометрический метод	2,50	-
785	327056,96	1314150,87	Картометрический метод	2,50	-
782	327057,25	1314150,88	Картометрический метод	2,50	-
786	327003,28	1314153,99	Картометрический метод	2,50	-
787	327003,28	1314154,29	Картометрический метод	2,50	-
788	327002,98	1314154,29	Картометрический метод	2,50	-
789	327002,98	1314153,99	Картометрический метод	2,50	-
786	327003,28	1314153,99	Картометрический метод	2,50	-
790	326923,16	1314155,11	Картометрический метод	2,50	-
791	326923,16	1314155,41	Картометрический метод	2,50	-
792	326922,86	1314155,41	Картометрический метод	2,50	-
793	326922,86	1314155,11	Картометрический метод	2,50	-
790	326923,16	1314155,11	Картометрический метод	2,50	-
794	326851,3	1314156,25	Картометрический метод	2,50	-
795	326851,3	1314156,55	Картометрический метод	2,50	-
796	326851	1314156,55	Картометрический метод	2,50	-
797	326851	1314156,25	Картометрический метод	2,50	-
794	326851,3	1314156,25	Картометрический метод	2,50	-
798	326791,17	1314157,18	Картометрический метод	2,50	-
799	326791,17	1314157,48	Картометрический метод	2,50	-
800	326790,87	1314157,48	Картометрический метод	2,50	-
801	326790,87	1314157,18	Картометрический метод	2,50	-
798	326791,17	1314157,18	Картометрический метод	2,50	-
802	326730,72	1314151,55	Картометрический метод	2,50	-
803	326731,36	1314158,03	Картометрический метод	2,50	-
804	326731,05	1314158,06	Картометрический метод	2,50	-
805	326730,42	1314151,58	Картометрический метод	2,50	-
802	326730,72	1314151,55	Картометрический метод	2,50	-
806	326689,18	1313256,12	Картометрический метод	2,50	-
807	326689	1313256,36	Картометрический метод	2,50	-
808	326688,75	1313256,17	Картометрический метод	2,50	-
809	326688,95	1313255,92	Картометрический метод	2,50	-
806	326689,18	1313256,12	Картометрический метод	2,50	-
810	326696,39	1313262,47	Картометрический метод	2,50	-
811	326696,17	1313262,67	Картометрический метод	2,50	-
812	326693,99	1313260,38	Картометрический метод	2,50	-
813	326694,21	1313260,17	Картометрический метод	2,50	-
810	326696,39	1313262,47	Картометрический метод	2,50	-
814	326592,96	1313107,6	Картометрический метод	2,50	-
815	326592,8	1313107,85	Картометрический метод	2,50	-
816	326592,55	1313107,68	Картометрический метод	2,50	-
817	326592,72	1313107,44	Картометрический метод	2,50	-

Сведения о местоположении границ объекта

814	326592,96	1313107,6	Картометрический метод	2,50	-
818	326586,6	1313116,73	Картометрический метод	2,50	-
819	326586,51	1313123,34	Картометрический метод	2,50	-
820	326583,67	1313121,42	Картометрический метод	2,50	-
818	326586,6	1313116,73	Картометрический метод	2,50	-
821	326634,79	1313244,23	Картометрический метод	2,50	-
822	326634,72	1313244,53	Картометрический метод	2,50	-
823	326634,43	1313244,46	Картометрический метод	2,50	-
824	326634,5	1313244,17	Картометрический метод	2,50	-
821	326634,79	1313244,23	Картометрический метод	2,50	-
825	326569,97	1313230,56	Картометрический метод	2,50	-
826	326569,91	1313230,86	Картометрический метод	2,50	-
827	326569,61	1313230,79	Картометрический метод	2,50	-
828	326569,67	1313230,5	Картометрический метод	2,50	-
825	326569,97	1313230,56	Картометрический метод	2,50	-
829	326538,53	1313225,31	Картометрический метод	2,50	-
830	326538,41	1313225,59	Картометрический метод	2,50	-
831	326534,2	1313223,82	Картометрический метод	2,50	-
832	326534,31	1313223,54	Картометрический метод	2,50	-
829	326538,53	1313225,31	Картометрический метод	2,50	-
833	326509,34	1313251,92	Картометрический метод	2,50	-
834	326506,67	1313255,53	Картометрический метод	2,50	-
835	326506,43	1313255,36	Картометрический метод	2,50	-
836	326509,09	1313251,75	Картометрический метод	2,50	-
833	326509,34	1313251,92	Картометрический метод	2,50	-
837	326552,71	1313592,49	Картометрический метод	2,50	-
838	326552,99	1313592,6	Картометрический метод	2,50	-
839	326551,63	1313596,17	Картометрический метод	2,50	-
840	326551,34	1313596,06	Картометрический метод	2,50	-
837	326552,71	1313592,49	Картометрический метод	2,50	-
841	326525,62	1313584,37	Картометрический метод	2,50	-
842	326525,52	1313584,65	Картометрический метод	2,50	-
843	326521,86	1313583,46	Картометрический метод	2,50	-
844	326521,96	1313583,17	Картометрический метод	2,50	-
841	326525,62	1313584,37	Картометрический метод	2,50	-
845	326299,62	1313496,23	Картометрический метод	2,50	-
846	326299,96	1313499,74	Картометрический метод	2,50	-
847	326299,65	1313499,77	Картометрический метод	2,50	-
848	326299,32	1313496,26	Картометрический метод	2,50	-
845	326299,62	1313496,23	Картометрический метод	2,50	-
849	326279,41	1313521	Картометрический метод	2,50	-
850	326280,9	1313525,59	Картометрический метод	2,50	-
851	326280,61	1313525,69	Картометрический метод	2,50	-

Сведения о местоположении границ объекта

852	326279,12	1313521,1	Картометрический метод	2,50	-
849	326279,41	1313521	Картометрический метод	2,50	-
853	326263	1313547,75	Картометрический метод	2,50	-
854	326258,24	1313547,25	Картометрический метод	2,50	-
855	326258,28	1313546,94	Картометрический метод	2,50	-
856	326263,01	1313547,45	Картометрический метод	2,50	-
853	326263	1313547,75	Картометрический метод	2,50	-
857	326297,79	1313643,32	Картометрический метод	2,50	-
858	326292,42	1313641	Картометрический метод	2,50	-
859	326292,54	1313640,72	Картометрический метод	2,50	-
860	326297,91	1313643,04	Картометрический метод	2,50	-
857	326297,79	1313643,32	Картометрический метод	2,50	-
861	326267,98	1313628,23	Картометрический метод	2,50	-
862	326267,84	1313628,5	Картометрический метод	2,50	-
863	326267,58	1313628,37	Картометрический метод	2,50	-
864	326267,71	1313628,1	Картометрический метод	2,50	-
861	326267,98	1313628,23	Картометрический метод	2,50	-
865	326244,17	1313617,23	Картометрический метод	2,50	-
866	326244,04	1313617,5	Картометрический метод	2,50	-
867	326239,15	1313615,29	Картометрический метод	2,50	-
868	326239,28	1313615,01	Картометрический метод	2,50	-
865	326244,17	1313617,23	Картометрический метод	2,50	-
869	326232,59	1313625,98	Картометрический метод	2,50	-
870	326232,42	1313626,23	Картометрический метод	2,50	-
871	326232,17	1313626,06	Картометрический метод	2,50	-
872	326232,34	1313625,81	Картометрический метод	2,50	-
869	326232,59	1313625,98	Картометрический метод	2,50	-
873	326187,52	1313696,71	Картометрический метод	2,50	-
874	326187,34	1313696,94	Картометрический метод	2,50	-
875	326183,63	1313694,25	Картометрический метод	2,50	-
876	326183,8	1313694	Картометрический метод	2,50	-
873	326187,52	1313696,71	Картометрический метод	2,50	-
877	326156,87	1313738,59	Картометрический метод	2,50	-
878	326156,69	1313738,83	Картометрический метод	2,50	-
879	326156,45	1313738,65	Картометрический метод	2,50	-
880	326156,63	1313738,41	Картометрический метод	2,50	-
877	326156,87	1313738,59	Картометрический метод	2,50	-
881	326135,21	1313767,5	Картометрический метод	2,50	-
882	326135,03	1313767,75	Картометрический метод	2,50	-
883	326134,79	1313767,56	Картометрический метод	2,50	-
884	326134,97	1313767,31	Картометрический метод	2,50	-
881	326135,21	1313767,5	Картометрический метод	2,50	-
885	326534,44	1313654,9	Картометрический метод	2,50	-

Сведения о местоположении границ объекта

886	326534,63	1313656,43	Картометрический метод	2,50	-
887	326533,16	1313656,59	Картометрический метод	2,50	-
888	326532,97	1313655,06	Картометрический метод	2,50	-
885	326534,44	1313654,9	Картометрический метод	2,50	-
889	326540,49	1313654,83	Картометрический метод	2,50	-
890	326540,54	1313655,13	Картометрический метод	2,50	-
891	326540,24	1313655,17	Картометрический метод	2,50	-
892	326540,19	1313654,88	Картометрический метод	2,50	-
889	326540,49	1313654,83	Картометрический метод	2,50	-
893	326564,63	1313649,92	Картометрический метод	2,50	-
894	326564,68	1313650,23	Картометрический метод	2,50	-
895	326561,92	1313650,73	Картометрический метод	2,50	-
896	326561,86	1313650,42	Картометрический метод	2,50	-
893	326564,63	1313649,92	Картометрический метод	2,50	-
897	326573,21	1313685,25	Картометрический метод	2,50	-
898	326573,44	1313685,46	Картометрический метод	2,50	-
899	326570,83	1313688,4	Картометрический метод	2,50	-
900	326570,6	1313688,19	Картометрический метод	2,50	-
897	326573,21	1313685,25	Картометрический метод	2,50	-
901	326709,37	1313687,17	Картометрический метод	2,50	-
902	326709,36	1313687,48	Картометрический метод	2,50	-
903	326705,69	1313687,4	Картометрический метод	2,50	-
904	326705,7	1313687,11	Картометрический метод	2,50	-
901	326709,37	1313687,17	Картометрический метод	2,50	-
905	326678,13	1313689,52	Картометрический метод	2,50	-
906	326678,15	1313689,82	Картометрический метод	2,50	-
907	326677,85	1313689,84	Картометрический метод	2,50	-
908	326677,83	1313689,54	Картометрический метод	2,50	-
905	326678,13	1313689,52	Картометрический метод	2,50	-
909	326629,83	1313694,8	Картометрический метод	2,50	-
910	326629,85	1313695,1	Картометрический метод	2,50	-
911	326629,55	1313695,12	Картометрический метод	2,50	-
912	326629,53	1313694,82	Картометрический метод	2,50	-
909	326629,83	1313694,8	Картометрический метод	2,50	-
913	326611,7	1313698,94	Картометрический метод	2,50	-
914	326615,69	1313702,81	Картометрический метод	2,50	-
915	326607,66	1313703,36	Картометрический метод	2,50	-
913	326611,7	1313698,94	Картометрический метод	2,50	-
916	326625,22	1313753,15	Картометрический метод	2,50	-
917	326625,3	1313753,44	Картометрический метод	2,50	-
918	326625,01	1313753,52	Картометрический метод	2,50	-
919	326624,93	1313753,23	Картометрический метод	2,50	-
916	326625,22	1313753,15	Картометрический метод	2,50	-

Сведения о местоположении границ объекта

920	326639,84	1313812,96	Картометрический метод	2,50	-
921	326639,91	1313813,27	Картометрический метод	2,50	-
922	326639,61	1313813,34	Картометрический метод	2,50	-
923	326639,54	1313813,04	Картометрический метод	2,50	-
920	326639,84	1313812,96	Картометрический метод	2,50	-
924	326654,17	1313869,25	Картометрический метод	2,50	-
925	326654,25	1313869,54	Картометрический метод	2,50	-
926	326653,96	1313869,63	Картометрический метод	2,50	-
927	326653,88	1313869,34	Картометрический метод	2,50	-
924	326654,17	1313869,25	Картометрический метод	2,50	-
928	326670,21	1313938,92	Картометрический метод	2,50	-
929	326670,25	1313939,23	Картометрический метод	2,50	-
930	326669,96	1313939,27	Картометрический метод	2,50	-
931	326669,91	1313938,98	Картометрический метод	2,50	-
928	326670,21	1313938,92	Картометрический метод	2,50	-
932	326671,75	1313923,04	Картометрический метод	2,50	-
933	326668,09	1313926,36	Картометрический метод	2,50	-
934	326664,83	1313922,47	Картометрический метод	2,50	-
932	326671,75	1313923,04	Картометрический метод	2,50	-
935	326668,76	1313944,35	Картометрический метод	2,50	-
936	326669,07	1313944,29	Картометрический метод	2,50	-
937	326669,87	1313948,23	Картометрический метод	2,50	-
938	326669,57	1313948,29	Картометрический метод	2,50	-
935	326668,76	1313944,35	Картометрический метод	2,50	-
939	326609,31	1313938,13	Картометрический метод	2,50	-
940	326609,31	1313938,43	Картометрический метод	2,50	-
941	326609,01	1313938,43	Картометрический метод	2,50	-
942	326609,01	1313938,13	Картометрический метод	2,50	-
939	326609,31	1313938,13	Картометрический метод	2,50	-
943	326536,23	1313938,89	Картометрический метод	2,50	-
944	326536,23	1313939,19	Картометрический метод	2,50	-
945	326535,93	1313939,19	Картометрический метод	2,50	-
946	326535,93	1313938,89	Картометрический метод	2,50	-
943	326536,23	1313938,89	Картометрический метод	2,50	-
947	326470,23	1313936,74	Картометрический метод	2,50	-
948	326467,32	1313941,18	Картометрический метод	2,50	-
949	326466,03	1313936,58	Картометрический метод	2,50	-
947	326470,23	1313936,74	Картометрический метод	2,50	-
950	326679,63	1314004,19	Картометрический метод	2,50	-
951	326680,38	1314008,06	Картометрический метод	2,50	-
952	326680,08	1314008,12	Картометрический метод	2,50	-
953	326679,33	1314004,25	Картометрический метод	2,50	-
950	326679,63	1314004,19	Картометрический метод	2,50	-

Сведения о местоположении границ объекта

954	326688,32	1314055,63	Картометрический метод	2,50	-
955	326688,62	1314055,6	Картометрический метод	2,50	-
956	326689,21	1314059,88	Картометрический метод	2,50	-
957	326688,92	1314059,92	Картометрический метод	2,50	-
954	326688,32	1314055,63	Картометрический метод	2,50	-
958	326699,43	1314117,92	Картометрический метод	2,50	-
959	326699,49	1314118,23	Картометрический метод	2,50	-
960	326699,18	1314118,27	Картометрический метод	2,50	-
961	326699,14	1314117,98	Картометрический метод	2,50	-
958	326699,43	1314117,92	Картометрический метод	2,50	-
962	326706,83	1314153,17	Картометрический метод	2,50	-
963	326702,29	1314152,23	Картометрический метод	2,50	-
964	326702,34	1314151,92	Картометрический метод	2,50	-
965	326706,88	1314152,87	Картометрический метод	2,50	-
962	326706,83	1314153,17	Картометрический метод	2,50	-
966	326708,93	1314174,15	Картометрический метод	2,50	-
967	326709,24	1314174,12	Картометрический метод	2,50	-
968	326709,84	1314178,46	Картометрический метод	2,50	-
969	326709,54	1314178,5	Картометрический метод	2,50	-
966	326708,93	1314174,15	Картометрический метод	2,50	-
970	326723,45	1314256,67	Картометрический метод	2,50	-
971	326723,63	1314260,27	Картометрический метод	2,50	-
972	326723,33	1314260,28	Картометрический метод	2,50	-
973	326723,14	1314256,68	Картометрический метод	2,50	-
970	326723,45	1314256,67	Картометрический метод	2,50	-
974	326719,96	1314237,87	Картометрический метод	2,50	-
975	326720,25	1314237,83	Картометрический метод	2,50	-
976	326720,84	1314242,02	Картометрический метод	2,50	-
977	326720,54	1314242,06	Картометрический метод	2,50	-
974	326719,96	1314237,87	Картометрический метод	2,50	-
978	326742,03	1314360,06	Картометрический метод	2,50	-
979	326738,24	1314360,27	Картометрический метод	2,50	-
980	326739,39	1314356,36	Картометрический метод	2,50	-
978	326742,03	1314360,06	Картометрический метод	2,50	-
981	326732,49	1314313,15	Картометрический метод	2,50	-
982	326732,54	1314313,44	Картометрический метод	2,50	-
983	326732,24	1314313,49	Картометрический метод	2,50	-
984	326732,19	1314313,19	Картометрический метод	2,50	-
981	326732,49	1314313,15	Картометрический метод	2,50	-
985	327086,37	1314194,98	Картометрический метод	2,50	-
986	327081,4	1314200,28	Картометрический метод	2,50	-
987	327080,92	1314195,53	Картометрический метод	2,50	-
985	327086,37	1314194,98	Картометрический метод	2,50	-

Сведения о местоположении границ объекта

988	327081,51	1314250,1	Картометрический метод	2,50	-
989	327081,51	1314250,4	Картометрический метод	2,50	-
990	327081,21	1314250,4	Картометрический метод	2,50	-
991	327081,21	1314250,1	Картометрический метод	2,50	-
988	327081,51	1314250,1	Картометрический метод	2,50	-
992	327072,09	1314573,29	Картометрический метод	2,50	-
993	327067,54	1314572,65	Картометрический метод	2,50	-
994	327067,59	1314572,35	Картометрический метод	2,50	-
995	327072,13	1314573	Картометрический метод	2,50	-
992	327072,09	1314573,29	Картометрический метод	2,50	-
996	327073,77	1314513,58	Картометрический метод	2,50	-
997	327073,77	1314513,88	Картометрический метод	2,50	-
998	327073,47	1314513,88	Картометрический метод	2,50	-
999	327073,47	1314513,58	Картометрический метод	2,50	-
996	327073,77	1314513,58	Картометрический метод	2,50	-
1000	327059,95	1314628,59	Картометрический метод	2,50	-
1001	327059,88	1314628,88	Картометрический метод	2,50	-
1002	327059,58	1314628,81	Картометрический метод	2,50	-
1003	327059,64	1314628,52	Картометрический метод	2,50	-
1000	327059,95	1314628,59	Картометрический метод	2,50	-
1004	327078,61	1314327,89	Картометрический метод	2,50	-
1005	327078,61	1314328,19	Картометрический метод	2,50	-
1006	327078,31	1314328,19	Картометрический метод	2,50	-
1007	327078,31	1314327,89	Картометрический метод	2,50	-
1004	327078,61	1314327,89	Картометрический метод	2,50	-
1008	327077,56	1314390,7	Картометрический метод	2,50	-
1009	327077,56	1314391	Картометрический метод	2,50	-
1010	327077,26	1314391	Картометрический метод	2,50	-
1011	327077,26	1314390,7	Картометрический метод	2,50	-
1008	327077,56	1314390,7	Картометрический метод	2,50	-
1012	327075,74	1314450,09	Картометрический метод	2,50	-
1013	327075,74	1314450,39	Картометрический метод	2,50	-
1014	327075,44	1314450,39	Картометрический метод	2,50	-
1015	327075,44	1314450,09	Картометрический метод	2,50	-
1012	327075,74	1314450,09	Картометрический метод	2,50	-
1016	327289,82	1314735,13	Картометрический метод	2,50	-
1017	327289,83	1314735,44	Картометрический метод	2,50	-
1018	327285,96	1314735,65	Картометрический метод	2,50	-
1019	327285,95	1314735,36	Картометрический метод	2,50	-
1016	327289,82	1314735,13	Картометрический метод	2,50	-
1020	327233,64	1314736,68	Картометрический метод	2,50	-
1021	327233,64	1314736,98	Картометрический метод	2,50	-
1022	327233,34	1314736,98	Картометрический метод	2,50	-
1023	327233,34	1314736,68	Картометрический метод	2,50	-

Сведения о местоположении границ объекта

1020	327233,64	1314736,68	Картометрический метод	2,50	-
1024	327166,91	1314738,53	Картометрический метод	2,50	-
1025	327166,91	1314738,83	Картометрический метод	2,50	-
1026	327166,61	1314738,83	Картометрический метод	2,50	-
1027	327166,61	1314738,53	Картометрический метод	2,50	-
1024	327166,91	1314738,53	Картометрический метод	2,50	-
1028	327084,56	1314712,04	Картометрический метод	2,50	-
1029	327084,42	1314712,3	Картометрический метод	2,50	-
1030	327081,55	1314710,82	Картометрический метод	2,50	-
1031	327081,69	1314710,56	Картометрический метод	2,50	-
1028	327084,56	1314712,04	Картометрический метод	2,50	-
1032	327106,62	1314723,25	Картометрический метод	2,50	-
1033	327106,49	1314723,52	Картометрический метод	2,50	-
1034	327106,22	1314723,39	Картометрический метод	2,50	-
1035	327106,35	1314723,13	Картометрический метод	2,50	-
1032	327106,62	1314723,25	Картометрический метод	2,50	-
1036	327045,83	1314675,04	Картометрический метод	2,50	-
1037	327048,65	1314679,13	Картометрический метод	2,50	-
1038	327048,41	1314679,31	Картометрический метод	2,50	-
1039	327045,59	1314675,23	Картометрический метод	2,50	-
1036	327045,83	1314675,04	Картометрический метод	2,50	-
1040	326760,8	1314660,58	Картометрический метод	2,50	-
1041	326760,79	1314660,88	Картометрический метод	2,50	-
1042	326755,71	1314660,62	Картометрический метод	2,50	-
1043	326755,73	1314660,31	Картометрический метод	2,50	-
1040	326760,8	1314660,58	Картометрический метод	2,50	-
1044	326778,83	1314733,18	Картометрический метод	2,50	-
1045	326778,85	1314733,48	Картометрический метод	2,50	-
1046	326778,55	1314733,5	Картометрический метод	2,50	-
1047	326778,53	1314733,2	Картометрический метод	2,50	-
1044	326778,83	1314733,18	Картометрический метод	2,50	-
1048	326821,64	1314664,6	Картометрический метод	2,50	-
1049	326821,62	1314664,9	Картометрический метод	2,50	-
1050	326821,32	1314664,88	Картометрический метод	2,50	-
1051	326821,34	1314664,58	Картометрический метод	2,50	-
1048	326821,64	1314664,6	Картометрический метод	2,50	-
1052	326771,17	1314659,65	Картометрический метод	2,50	-
1053	326771,47	1314659,62	Картометрический метод	2,50	-
1054	326771,82	1314663,01	Картометрический метод	2,50	-
1055	326771,51	1314663,04	Картометрический метод	2,50	-
1052	326771,17	1314659,65	Картометрический метод	2,50	-
1056	326691,09	1314658,92	Картометрический метод	2,50	-
1057	326691,08	1314659,23	Картометрический метод	2,50	-

Сведения о местоположении границ объекта

1058	326690,78	1314659,21	Картометрический метод	2,50	-
1059	326690,79	1314658,92	Картометрический метод	2,50	-
1056	326691,09	1314658,92	Картометрический метод	2,50	-
1060	326877,31	1314668,07	Картометрический метод	2,50	-
1061	326877,29	1314668,37	Картометрический метод	2,50	-
1062	326876,99	1314668,35	Картометрический метод	2,50	-
1063	326877,01	1314668,05	Картометрический метод	2,50	-
1060	326877,31	1314668,07	Картометрический метод	2,50	-
1064	326934,45	1314671,49	Картометрический метод	2,50	-
1065	326934,43	1314671,79	Картометрический метод	2,50	-
1066	326934,13	1314671,77	Картометрический метод	2,50	-
1067	326934,15	1314671,47	Картометрический метод	2,50	-
1064	326934,45	1314671,49	Картометрический метод	2,50	-
1068	326990,64	1314675,32	Картометрический метод	2,50	-
1069	326990,62	1314675,62	Картометрический метод	2,50	-
1070	326990,32	1314675,6	Картометрический метод	2,50	-
1071	326990,34	1314675,3	Картометрический метод	2,50	-
1068	326990,64	1314675,32	Картометрический метод	2,50	-
1072	326616,67	1314657,92	Картометрический метод	2,50	-
1073	326616,67	1314658,22	Картометрический метод	2,50	-
1074	326616,37	1314658,22	Картометрический метод	2,50	-
1075	326616,37	1314657,92	Картометрический метод	2,50	-
1072	326616,67	1314657,92	Картометрический метод	2,50	-
1076	326764,29	1314890,25	Картометрический метод	2,50	-
1077	326764,59	1314890,21	Картометрический метод	2,50	-
1078	326765,3	1314895,06	Картометрический метод	2,50	-
1079	326765	1314895,12	Картометрический метод	2,50	-
1076	326764,29	1314890,25	Картометрический метод	2,50	-
1080	326765,84	1314881,21	Картометрический метод	2,50	-
1081	326764,63	1314885,38	Картометрический метод	2,50	-
1082	326764,34	1314885,31	Картометрический метод	2,50	-
1083	326765,54	1314881,15	Картометрический метод	2,50	-
1080	326765,84	1314881,21	Картометрический метод	2,50	-
1084	326765,24	1314887,01	Картометрический метод	2,50	-
1085	326764,88	1314888,79	Картометрический метод	2,50	-
1086	326762,65	1314888,38	Картометрический метод	2,50	-
1087	326763,02	1314886,6	Картометрический метод	2,50	-
1084	326765,24	1314887,01	Картометрический метод	2,50	-
1088	326788,02	1314813,52	Картометрический метод	2,50	-
1089	326788,03	1314813,83	Картометрический метод	2,50	-
1090	326782,51	1314814,08	Картометрический метод	2,50	-
1091	326782,5	1314813,77	Картометрический метод	2,50	-
1088	326788,02	1314813,52	Картометрический метод	2,50	-

Сведения о местоположении границ объекта

1092	326783,58	1314776,67	Картометрический метод	2,50	-
1093	326783,62	1314776,97	Картометрический метод	2,50	-
1094	326783,32	1314777	Картометрический метод	2,50	-
1095	326783,29	1314776,71	Картометрический метод	2,50	-
1092	326783,58	1314776,67	Картометрический метод	2,50	-
1096	326778,69	1314842,98	Картометрический метод	2,50	-
1097	326778,6	1314843,27	Картометрический метод	2,50	-
1098	326778,31	1314843,18	Картометрический метод	2,50	-
1099	326778,4	1314842,89	Картометрический метод	2,50	-
1096	326778,69	1314842,98	Картометрический метод	2,50	-
1100	326774,34	1314944,77	Картометрический метод	2,50	-
1101	326774,39	1314945,06	Картометрический метод	2,50	-
1102	326774,11	1314945,12	Картометрический метод	2,50	-
1103	326774,05	1314944,84	Картометрический метод	2,50	-
1100	326774,34	1314944,77	Картометрический метод	2,50	-
1104	326406,46	1314509,06	Картометрический метод	2,50	-
1105	326406,34	1314512,23	Картометрический метод	2,50	-
1106	326406,04	1314512,22	Картометрический метод	2,50	-
1107	326406,17	1314509,05	Картометрический метод	2,50	-
1104	326406,46	1314509,06	Картометрический метод	2,50	-
1108	326402,13	1314578,6	Картометрический метод	2,50	-
1109	326402,11	1314578,9	Картометрический метод	2,50	-
1110	326401,81	1314578,88	Картометрический метод	2,50	-
1111	326401,83	1314578,58	Картометрический метод	2,50	-
1108	326402,13	1314578,6	Картометрический метод	2,50	-
1112	325955,97	1314782,31	Картометрический метод	2,50	-
1113	325954,61	1314787,73	Картометрический метод	2,50	-
1114	325954,32	1314787,67	Картометрический метод	2,50	-
1115	325955,68	1314782,25	Картометрический метод	2,50	-
1112	325955,97	1314782,31	Картометрический метод	2,50	-
1116	325953,48	1314792,27	Картометрический метод	2,50	-
1117	325952,58	1314795,64	Картометрический метод	2,50	-
1118	325952,28	1314795,56	Картометрический метод	2,50	-
1119	325953,18	1314792,19	Картометрический метод	2,50	-
1116	325953,48	1314792,27	Картометрический метод	2,50	-
1120	326039,38	1314647,02	Картометрический метод	2,50	-
1121	326039,37	1314647,31	Картометрический метод	2,50	-
1122	326039,07	1314647,31	Картометрический метод	2,50	-
1123	326039,08	1314647	Картометрический метод	2,50	-
1120	326039,38	1314647,02	Картометрический метод	2,50	-
1124	325973,29	1314715,5	Картометрический метод	2,50	-
1125	325973,22	1314715,8	Картометрический метод	2,50	-
1126	325972,93	1314715,73	Картометрический метод	2,50	-
1127	325973	1314715,44	Картометрический метод	2,50	-

Сведения о местоположении границ объекта

1124	325973,29	1314715,5	Картометрический метод	2,50	-
1128	326004,92	1314646,32	Картометрический метод	2,50	-
1129	326004,92	1314646,62	Картометрический метод	2,50	-
1130	325999,8	1314646,61	Картометрический метод	2,50	-
1131	325999,8	1314646,31	Картометрический метод	2,50	-
1128	326004,92	1314646,32	Картометрический метод	2,50	-
1132	325991,93	1314644,73	Картометрический метод	2,50	-
1133	325991,88	1314645,04	Картометрический метод	2,50	-
1134	325991,59	1314644,98	Картометрический метод	2,50	-
1135	325991,63	1314644,69	Картометрический метод	2,50	-
1132	325991,93	1314644,73	Картометрический метод	2,50	-
1136	325952,38	1314710,77	Картометрический метод	2,50	-
1137	325952,31	1314711,06	Картометрический метод	2,50	-
1138	325952,02	1314710,99	Картометрический метод	2,50	-
1139	325952,09	1314710,7	Картометрический метод	2,50	-
1136	325952,38	1314710,77	Картометрический метод	2,50	-
1140	326091,06	1314288,65	Картометрический метод	2,50	-
1141	326091,26	1314288,88	Картометрический метод	2,50	-
1142	326091,04	1314289,09	Картометрический метод	2,50	-
1143	326090,84	1314288,86	Картометрический метод	2,50	-
1140	326091,06	1314288,65	Картометрический метод	2,50	-
1144	326083,16	1314295,83	Картометрический метод	2,50	-
1145	326083,08	1314296,13	Картометрический метод	2,50	-
1146	326082,79	1314296,05	Картометрический метод	2,50	-
1147	326082,86	1314295,75	Картометрический метод	2,50	-
1144	326083,16	1314295,83	Картометрический метод	2,50	-
1148	326011,05	1314570,29	Картометрический метод	2,50	-
1149	326010,98	1314570,59	Картометрический метод	2,50	-
1150	326010,68	1314570,51	Картометрический метод	2,50	-
1151	326010,76	1314570,21	Картометрический метод	2,50	-
1148	326011,05	1314570,29	Картометрический метод	2,50	-
1152	326066,52	1314359,4	Картометрический метод	2,50	-
1153	326066,46	1314359,69	Картометрический метод	2,50	-
1154	326066,16	1314359,63	Картометрический метод	2,50	-
1155	326066,22	1314359,33	Картометрический метод	2,50	-
1152	326066,52	1314359,4	Картометрический метод	2,50	-
1156	326047,83	1314430,75	Картометрический метод	2,50	-
1157	326047,75	1314431,04	Картометрический метод	2,50	-
1158	326047,46	1314430,97	Картометрический метод	2,50	-
1159	326047,53	1314430,67	Картометрический метод	2,50	-
1156	326047,83	1314430,75	Картометрический метод	2,50	-
1160	326030	1314500,06	Картометрический метод	2,50	-
1161	326029,92	1314500,36	Картометрический метод	2,50	-

Сведения о местоположении границ объекта

1162	326029,63	1314500,27	Картометрический метод	2,50	-
1163	326029,71	1314499,98	Картометрический метод	2,50	-
1160	326030	1314500,06	Картометрический метод	2,50	-
1164	326052,72	1314192,46	Картометрический метод	2,50	-
1165	326052,59	1314192,73	Картометрический метод	2,50	-
1166	326052,32	1314192,61	Картометрический метод	2,50	-
1167	326052,45	1314192,33	Картометрический метод	2,50	-
1164	326052,72	1314192,46	Картометрический метод	2,50	-
1168	326104,29	1314215,65	Картометрический метод	2,50	-
1169	326102,96	1314220,4	Картометрический метод	2,50	-
1170	326097,92	1314216,08	Картометрический метод	2,50	-
1168	326104,29	1314215,65	Картометрический метод	2,50	-
1171	325937,67	1314136,79	Картометрический метод	2,50	-
1172	325937,72	1314137,08	Картометрический метод	2,50	-
1173	325932,38	1314138,19	Картометрический метод	2,50	-
1174	325932,33	1314137,89	Картометрический метод	2,50	-
1171	325937,67	1314136,79	Картометрический метод	2,50	-
1175	326008,67	1314172,6	Картометрический метод	2,50	-
1176	326008,55	1314172,87	Картометрический метод	2,50	-
1177	326008,29	1314172,75	Картометрический метод	2,50	-
1178	326008,41	1314172,48	Картометрический метод	2,50	-
1175	326008,67	1314172,6	Картометрический метод	2,50	-
1179	328097,99	1314370,38	Картометрический метод	2,50	-
1180	328097,83	1314370,63	Картометрический метод	2,50	-
1181	328097,58	1314370,46	Картометрический метод	2,50	-
1182	328097,74	1314370,21	Картометрический метод	2,50	-
1179	328097,99	1314370,38	Картометрический метод	2,50	-
1183	328047,61	1314337,31	Картометрический метод	2,50	-
1184	328047,89	1314337,42	Картометрический метод	2,50	-
1185	328046,88	1314340,09	Картометрический метод	2,50	-
1186	328046,6	1314339,98	Картометрический метод	2,50	-
1183	328047,61	1314337,31	Картометрический метод	2,50	-
1187	328059,35	1314345,83	Картометрический метод	2,50	-
1188	328059,16	1314346,05	Картометрический метод	2,50	-
1189	328056,16	1314343,42	Картометрический метод	2,50	-
1190	328056,36	1314343,19	Картометрический метод	2,50	-
1187	328059,35	1314345,83	Картометрический метод	2,50	-
1191	326734,74	1312893,52	Картометрический метод	2,50	-
1192	326734,58	1312893,77	Картометрический метод	2,50	-
1193	326734,33	1312893,62	Картометрический метод	2,50	-
1194	326734,49	1312893,37	Картометрический метод	2,50	-
1191	326734,74	1312893,52	Картометрический метод	2,50	-
1195	327868,03	1313400,9	Картометрический метод	2,50	-

Сведения о местоположении границ объекта

1196	327868,05	1313401,19	Картометрический метод	2,50	-
1197	327867,75	1313401,22	Картометрический метод	2,50	-
1198	327867,73	1313400,92	Картометрический метод	2,50	-
1195	327868,03	1313400,9	Картометрический метод	2,50	-
ЗУ1(2)					
1199	326810,11	1312773,11	Картометрический метод	2,50	-
1200	326789,07	1312812,4	Картометрический метод	2,50	-
1201	326749,34	1312791,24	Картометрический метод	2,50	-
1202	326770,57	1312752,09	Картометрический метод	2,50	-
1199	326810,11	1312773,11	Картометрический метод	2,50	-
ЗУ1(3)					
1203	326490,51	1313075,04	Картометрический метод	2,50	-
1204	326503,75	1313086,32	Картометрический метод	2,50	-
1205	326497,05	1313094,76	Картометрический метод	2,50	-
1206	326483,33	1313084,08	Картометрический метод	2,50	-
1203	326490,51	1313075,04	Картометрический метод	2,50	-
ЗУ1(4)					
1207	326042,91	1313895,3	Картометрический метод	2,50	-
1208	326010,64	1313937,05	Картометрический метод	2,50	-
1209	325994,41	1313924,88	Картометрический метод	2,50	-
1210	325979,5	1313914,84	Картометрический метод	2,50	-
1211	325998,15	1313890,09	Картометрический метод	2,50	-
1212	326010,94	1313900,94	Картометрический метод	2,50	-
1213	326016,06	1313892,72	Картометрический метод	2,50	-
1214	326020,34	1313886,84	Картометрический метод	2,50	-
1215	326023,23	1313888,74	Картометрический метод	2,50	-
1216	326029,24	1313884,38	Картометрический метод	2,50	-
1207	326042,91	1313895,3	Картометрический метод	2,50	-
ЗУ1(5)					
1217	326010,55	1313949	Картометрический метод	2,50	-
1218	325978,7	1313995,24	Картометрический метод	2,50	-
1219	325977,71	1313994,7	Картометрический метод	2,50	-
1220	325972,73	1314000,9	Картометрический метод	2,50	-
1221	325963,04	1313993,25	Картометрический метод	2,50	-
1222	325968,36	1313985,88	Картометрический метод	2,50	-
1223	325964,35	1313983,36	Картометрический метод	2,50	-
1224	325961,42	1313974,64	Картометрический метод	2,50	-
1225	325959,97	1313968,47	Картометрический метод	2,50	-
1226	325964,41	1313962,6	Картометрический метод	2,50	-
1227	325946,56	1313957,91	Картометрический метод	2,50	-
1228	325972,18	1313923,31	Картометрический метод	2,50	-
1229	325986,32	1313934,01	Картометрический метод	2,50	-
1217	326010,55	1313949	Картометрический метод	2,50	-
ЗУ1(6)					
1230	325935,9	1314035,76	Картометрический метод	2,50	-
1231	325916,96	1314060,6	Картометрический метод	2,50	-
1232	325894,29	1314044,89	Картометрический метод	2,50	-
1233	325888,58	1314052,24	Картометрический метод	2,50	-
1234	325874,06	1314041,61	Картометрический метод	2,50	-
1235	325900,04	1314008,6	Картометрический метод	2,50	-
1230	325935,9	1314035,76	Картометрический метод	2,50	-
ЗУ1(7)					

Сведения о местоположении границ объекта

1236	326285,36	1310816,53	Картометрический метод	2,50	-
1237	326287,52	1310831,9	Картометрический метод	2,50	-
1238	326359,64	1311344,14	Картометрический метод	2,50	-
1239	326380,91	1311341,02	Картометрический метод	2,50	-
1240	326380,59	1311325,11	Картометрический метод	2,50	-
1241	326411,61	1311321,17	Картометрический метод	2,50	-
1242	326428,62	1311320,86	Картометрический метод	2,50	-
1243	326447,99	1311324,22	Картометрический метод	2,50	-
1244	326450,95	1311324,73	Картометрический метод	2,50	-
1245	326444,18	1311339,42	Картометрический метод	2,50	-
1246	326438,86	1311363,14	Картометрический метод	2,50	-
1247	326464,3	1311455,92	Картометрический метод	2,50	-
1248	326482,35	1311477,32	Картометрический метод	2,50	-
1249	326493,05	1311486,01	Картометрический метод	2,50	-
1250	326512,44	1311490,69	Картометрический метод	2,50	-
1251	326531,16	1311488,01	Картометрический метод	2,50	-
1252	326582,64	1311463,94	Картометрический метод	2,50	-
1253	326598,02	1311467,29	Картометрический метод	2,50	-
1254	326608,72	1311479,99	Картометрический метод	2,50	-
1255	326606,93	1311495,23	Картометрический метод	2,50	-
1256	326553,22	1311550,2	Картометрический метод	2,50	-
1257	326540,52	1311567,58	Картометрический метод	2,50	-
1258	326519,01	1311583,56	Картометрический метод	2,50	-
1259	326505,11	1311596,64	Картометрический метод	2,50	-
1260	326502,35	1311605,76	Картометрический метод	2,50	-
1261	326508,82	1311610,19	Картометрический метод	2,50	-
1262	326517	1311601,67	Картометрический метод	2,50	-
1263	326527,15	1311595,66	Картометрический метод	2,50	-
1264	326533,83	1311599,01	Картометрический метод	2,50	-
1265	326547,21	1311629,76	Картометрический метод	2,50	-
1266	326545,2	1311675,23	Картометрический метод	2,50	-
1267	326547,88	1311696,63	Картометрический метод	2,50	-
1268	326555,23	1311718,02	Картометрический метод	2,50	-
1269	326567,93	1311731,39	Картометрический метод	2,50	-
1270	326619,24	1311764,9	Картометрический метод	2,50	-
1271	326652,18	1311760,15	Картометрический метод	2,50	-
1272	326656,86	1311763,49	Картометрический метод	2,50	-
1273	326652,18	1311774,86	Картометрический метод	2,50	-
1274	326640,81	1311786,89	Картометрический метод	2,50	-
1275	326638,81	1311798,26	Картометрический метод	2,50	-
1276	326643,49	1311811,63	Картометрический метод	2,50	-
1277	326654,19	1311822,33	Картометрический метод	2,50	-
1278	326680,69	1311830,06	Картометрический метод	2,50	-
1279	326646,39	1311828,04	Картометрический метод	2,50	-
1280	326622,26	1311838,55	Картометрический метод	2,50	-
1281	326633,5	1311852,5	Картометрический метод	2,50	-
1282	326653,65	1311846,58	Картометрический метод	2,50	-
1283	326710,82	1311847,14	Картометрический метод	2,50	-
1284	326771,95	1311838,45	Картометрический метод	2,50	-
1285	326783,04	1311833,95	Картометрический метод	2,50	-
1286	326784,22	1311833,47	Картометрический метод	2,50	-

Сведения о местоположении границ объекта

1287	326798,37	1311827,74	Картометрический метод	2,50	-
1288	326805,39	1311826,65	Картометрический метод	2,50	-
1289	326850,1	1311827,68	Картометрический метод	2,50	-
1290	326878,18	1311839,71	Картометрический метод	2,50	-
1291	326904,26	1311858,43	Картометрический метод	2,50	-
1292	326946,72	1311900,53	Картометрический метод	2,50	-
1293	326974,46	1311913,93	Картометрический метод	2,50	-
1294	327006,26	1311963,22	Картометрический метод	2,50	-
1295	326992,58	1311981,88	Картометрический метод	2,50	-
1296	327028,17	1312002,1	Картометрический метод	2,50	-
1297	327037,31	1312019,58	Картометрический метод	2,50	-
1298	327040,93	1312036,04	Картометрический метод	2,50	-
1299	326988,16	1312176,46	Картометрический метод	2,50	-
1300	327015,41	1312192,94	Картометрический метод	2,50	-
1301	327014,36	1312195,13	Картометрический метод	2,50	-
1302	327013,91	1312196,06	Картометрический метод	2,50	-
1303	327014,17	1312196,19	Картометрический метод	2,50	-
1304	327014,62	1312195,27	Картометрический метод	2,50	-
1305	327015,68	1312193,11	Картометрический метод	2,50	-
1306	327018,28	1312194,68	Картометрический метод	2,50	-
1307	327022,6	1312198,77	Картометрический метод	2,50	-
1308	327025,8	1312199,23	Картометрический метод	2,50	-
1309	327026,88	1312199,88	Картометрический метод	2,50	-
1310	327025,28	1312201,14	Картометрический метод	2,50	-
1311	327026,59	1312201,87	Картометрический метод	2,50	-
1312	327024,53	1312205,87	Картометрический метод	2,50	-
1313	327021,43	1312204,16	Картометрический метод	2,50	-
1314	327019,3	1312205,83	Картометрический метод	2,50	-
1315	326983,68	1312185,02	Картометрический метод	2,50	-
1316	326942,05	1312292,64	Картометрический метод	2,50	-
1317	326930,98	1312318,36	Картометрический метод	2,50	-
1318	326917,55	1312332,24	Картометрический метод	2,50	-
1319	326862,31	1312364,49	Картометрический метод	2,50	-
1320	326831,8	1312437,98	Картометрический метод	2,50	-
1321	326819,59	1312467,39	Картометрический метод	2,50	-
1322	326737,43	1312665,2	Картометрический метод	2,50	-
1323	326737,78	1312665,45	Картометрический метод	2,50	-
1324	326736,71	1312666,95	Картометрический метод	2,50	-
1325	326727,58	1312688,94	Картометрический метод	2,50	-
1326	326713,45	1312719,65	Картометрический метод	2,50	-
1327	326693,65	1312744,05	Картометрический метод	2,50	-
1328	326616,85	1312867,3	Картометрический метод	2,50	-
1329	326534,77	1312998,81	Картометрический метод	2,50	-
1330	326525,06	1313020,38	Картометрический метод	2,50	-
1331	326525,07	1313020,44	Картометрический метод	2,50	-
1332	326546,1	1313037,46	Картометрический метод	2,50	-
1333	326540,75	1313044,93	Картометрический метод	2,50	-
1334	326540,33	1313044,66	Картометрический метод	2,50	-
1335	326539,95	1313045,14	Картометрический метод	2,50	-
1336	326534,76	1313051,51	Картометрический метод	2,50	-
1337	326515,75	1313036,8	Картометрический метод	2,50	-

Сведения о местоположении границ объекта

1338	326498,02	1313032,44	Картометрический метод	2,50	-
1339	326457,86	1313082,76	Картометрический метод	2,50	-
1340	326463,99	1313087,69	Картометрический метод	2,50	-
1341	326471,21	1313093,08	Картометрический метод	2,50	-
1342	326484,39	1313104	Картометрический метод	2,50	-
1343	326478,63	1313110,32	Картометрический метод	2,50	-
1344	326480,68	1313112,06	Картометрический метод	2,50	-
1345	326399,49	1313215,89	Картометрический метод	2,50	-
1346	326317,38	1313327,66	Картометрический метод	2,50	-
1347	326286,6	1313369,53	Картометрический метод	2,50	-
1348	326280,37	1313364,51	Картометрический метод	2,50	-
1349	326243,25	1313415,14	Картометрический метод	2,50	-
1350	326242,53	1313416,1	Картометрический метод	2,50	-
1351	326240,68	1313418,56	Картометрический метод	2,50	-
1352	326241,31	1313419,01	Картометрический метод	2,50	-
1353	326242,93	1313420,18	Картометрический метод	2,50	-
1354	326171,14	1313515,13	Картометрический метод	2,50	-
1355	326169,04	1313513,66	Картометрический метод	2,50	-
1356	326116,79	1313583,04	Картометрический метод	2,50	-
1357	326120,6	1313585,68	Картометрический метод	2,50	-
1358	326080,06	1313643,84	Картометрический метод	2,50	-
1359	326050,35	1313623,53	Картометрический метод	2,50	-
1360	326040,38	1313633,83	Картометрический метод	2,50	-
1361	326021,5	1313616,44	Картометрический метод	2,50	-
1362	325905,83	1313772,85	Картометрический метод	2,50	-
1363	325737,51	1314002,1	Картометрический метод	2,50	-
1364	325706,67	1314041,4	Картометрический метод	2,50	-
1365	325700,33	1314080,02	Картометрический метод	2,50	-
1366	325690,82	1314087,48	Картометрический метод	2,50	-
1367	325672,8	1314101,61	Картометрический метод	2,50	-
1368	325674,07	1314106,21	Картометрический метод	2,50	-
1369	325662,18	1314110,25	Картометрический метод	2,50	-
1370	325579,25	1314214,02	Картометрический метод	2,50	-
1371	325411,05	1314418,35	Картометрический метод	2,50	-
1372	325364,32	1314475,12	Картометрический метод	2,50	-
1373	325253,79	1314640,83	Картометрический метод	2,50	-
1374	325188,31	1314728,12	Картометрический метод	2,50	-
1375	325073,89	1314880,99	Картометрический метод	2,50	-
1376	324954,31	1315027,55	Картометрический метод	2,50	-
1377	324881,27	1315111,78	Картометрический метод	2,50	-
1378	324839,27	1315162,54	Картометрический метод	2,50	-
1379	324814,21	1315192,56	Картометрический метод	2,50	-
1380	324716,56	1315309,27	Картометрический метод	2,50	-
1381	324654,08	1315384,02	Картометрический метод	2,50	-
1382	324644,93	1315380,75	Картометрический метод	2,50	-
1383	324634,85	1315379,52	Картометрический метод	2,50	-
1384	324667,98	1315338,54	Картометрический метод	2,50	-
1385	324668,8	1315322,66	Картометрический метод	2,50	-
1386	324659,22	1315298,29	Картометрический метод	2,50	-
1387	324622,26	1315239,98	Картометрический метод	2,50	-
1388	324690,77	1315139,5	Картометрический метод	2,50	-

Сведения о местоположении границ объекта

1389	324782,76	1314635,74	Картометрический метод	2,50	-
1390	324865,38	1314511,71	Картометрический метод	2,50	-
1391	324971,93	1314359,02	Картометрический метод	2,50	-
1392	324979,98	1314347,19	Картометрический метод	2,50	-
1393	324992,05	1314341,51	Картометрический метод	2,50	-
1394	325018,32	1314336,3	Картометрический метод	2,50	-
1395	325081,27	1314330,62	Картометрический метод	2,50	-
1396	325100,84	1314322,01	Картометрический метод	2,50	-
1397	325132,52	1314290,79	Картометрический метод	2,50	-
1398	325159,83	1314254,89	Картометрический метод	2,50	-
1399	325182,67	1314219,24	Картометрический метод	2,50	-
1400	325202,06	1314176,45	Картометрический метод	2,50	-
1401	325207,41	1314150,37	Картометрический метод	2,50	-
1402	325204,09	1314141,54	Картометрический метод	2,50	-
1403	325209,41	1314129,65	Картометрический метод	2,50	-
1404	325222,12	1314116,27	Картометрический метод	2,50	-
1405	325262,3	1314088,53	Картометрический метод	2,50	-
1406	325272,48	1314065,57	Картометрический метод	2,50	-
1407	325291,14	1314048,72	Картометрический метод	2,50	-
1408	325302,35	1314043,39	Картометрический метод	2,50	-
1409	325319,1	1314030,07	Картометрический метод	2,50	-
1410	325340,16	1314022,03	Картометрический метод	2,50	-
1411	325351,99	1314004,99	Картометрический метод	2,50	-
1412	325369,51	1313992,68	Картометрический метод	2,50	-
1413	325383,91	1313988,88	Картометрический метод	2,50	-
1414	325395,29	1313978,54	Картометрический метод	2,50	-
1415	325410,45	1313956,24	Картометрический метод	2,50	-
1416	325453,75	1313935,88	Картометрический метод	2,50	-
1417	325501,56	1313938,01	Картометрический метод	2,50	-
1418	325518,61	1313938,37	Картометрический метод	2,50	-
1419	325537,71	1313931,06	Картометрический метод	2,50	-
1420	325549,08	1313915,68	Картометрический метод	2,50	-
1421	325561,67	1313888,08	Картометрический метод	2,50	-
1422	325572,32	1313873,41	Картометрический метод	2,50	-
1423	325587,86	1313862,86	Картометрический метод	2,50	-
1424	325602,61	1313855,42	Картометрический метод	2,50	-
1425	325592,91	1313808,33	Картометрический метод	2,50	-
1426	325570,47	1313799,34	Картометрический метод	2,50	-
1427	325559,54	1313805,49	Картометрический метод	2,50	-
1428	325547,94	1313797,21	Картометрический метод	2,50	-
1429	325545,81	1313791,53	Картометрический метод	2,50	-
1430	325525,67	1313773,27	Картометрический метод	2,50	-
1431	325516,7	1313747,75	Картометрический метод	2,50	-
1432	325491,57	1313725,79	Картометрический метод	2,50	-
1433	325483,55	1313709,75	Картометрический метод	2,50	-
1434	325483,1	1313691,9	Картометрический метод	2,50	-
1435	325474,34	1313673,91	Картометрический метод	2,50	-
1436	325464,64	1313662,79	Картометрический метод	2,50	-
1437	325460,62	1313650,96	Картометрический метод	2,50	-
1438	325461,53	1313632,49	Картометрический метод	2,50	-
1439	325459,89	1313622,16	Картометрический метод	2,50	-

Сведения о местоположении границ объекта

1440	325450,74	1313603,24	Картометрический метод	2,50	-
1441	325438,81	1313561,77	Картометрический метод	2,50	-
1442	325440,23	1313541,04	Картометрический метод	2,50	-
1443	325435,12	1313528,26	Картометрический метод	2,50	-
1444	325420,7	1313508,49	Картометрический метод	2,50	-
1445	325414,67	1313493,9	Картометрический метод	2,50	-
1446	325400,76	1313476,01	Картометрический метод	2,50	-
1447	325396,63	1313474,39	Картометрический метод	2,50	-
1448	325384,59	1313444,3	Картометрический метод	2,50	-
1449	325414,68	1313434,27	Картометрический метод	2,50	-
1450	325468,81	1313422,55	Картометрический метод	2,50	-
1451	325558,44	1313393,48	Картометрический метод	2,50	-
1452	325581,84	1313376,77	Картометрический метод	2,50	-
1453	325586,19	1313367,64	Картометрический метод	2,50	-
1454	325586,62	1313367,27	Картометрический метод	2,50	-
1455	325609,33	1313373,86	Картометрический метод	2,50	-
1456	325736,64	1313407,73	Картометрический метод	2,50	-
1457	325814,69	1313435,78	Картометрический метод	2,50	-
1458	325912,8	1313460	Картометрический метод	2,50	-
1459	325917,8	1313449,5	Картометрический метод	2,50	-
1460	325922,8	1313439	Картометрический метод	2,50	-
1461	325820,81	1313409,5	Картометрический метод	2,50	-
1462	325741,03	1313388,61	Картометрический метод	2,50	-
1463	325644,9	1313356,4	Картометрический метод	2,50	-
1464	325608,49	1313348,25	Картометрический метод	2,50	-
1465	325608,57	1313348,18	Картометрический метод	2,50	-
1466	325617,53	1313341,39	Картометрический метод	2,50	-
1467	325653,05	1313273,07	Картометрический метод	2,50	-
1468	325734,34	1313108,24	Картометрический метод	2,50	-
1469	325755,15	1313049,74	Картометрический метод	2,50	-
1470	325768,32	1312990,87	Картометрический метод	2,50	-
1471	325765,53	1312961,23	Картометрический метод	2,50	-
1472	325778,17	1312934,68	Картометрический метод	2,50	-
1473	325799,98	1312873,17	Картометрический метод	2,50	-
1474	325826,18	1312812,94	Картометрический метод	2,50	-
1475	325851,76	1312754,75	Картометрический метод	2,50	-
1476	325878,24	1312705,11	Картометрический метод	2,50	-
1477	325881,21	1312686,35	Картометрический метод	2,50	-
1478	325955,41	1312587,2	Картометрический метод	2,50	-
1479	326035,12	1312475,9	Картометрический метод	2,50	-
1480	326067,91	1312433,91	Картометрический метод	2,50	-
1481	326084,98	1312404,27	Картометрический метод	2,50	-
1482	326058,1	1312400,63	Картометрический метод	2,50	-
1483	326049,15	1312383,98	Картометрический метод	2,50	-
1484	326048,66	1312374,3	Картометрический метод	2,50	-
1485	326021,08	1312349,95	Картометрический метод	2,50	-
1486	325946,06	1312295,55	Картометрический метод	2,50	-
1487	325822,59	1312218,79	Картометрический метод	2,50	-
1488	325773,91	1312181,03	Картометрический метод	2,50	-
1489	325728,17	1312142,32	Картометрический метод	2,50	-
1490	325689,5	1312110,5	Картометрический метод	2,50	-

Сведения о местоположении границ объекта

1491	325670,14	1312115,34	Картометрический метод	2,50	-
1492	325658,16	1312118,33	Картометрический метод	2,50	-
1493	325654,42	1312103,37	Картометрический метод	2,50	-
1494	325646,48	1312071,57	Картометрический метод	2,50	-
1495	325677,81	1312063,74	Картометрический метод	2,50	-
1496	325700,37	1312053,34	Картометрический метод	2,50	-
1497	325682,99	1311997,2	Картометрический метод	2,50	-
1498	325659,63	1311904,29	Картометрический метод	2,50	-
1499	325651,69	1311874,48	Картометрический метод	2,50	-
1500	325641,79	1311827,09	Картометрический метод	2,50	-
1501	325638,27	1311800,77	Картометрический метод	2,50	-
1502	325679,37	1311799,36	Картометрический метод	2,50	-
1503	325684,17	1311805,9	Картометрический метод	2,50	-
1504	325697,26	1311807,36	Картометрический метод	2,50	-
1505	325904,77	1311776,24	Картометрический метод	2,50	-
1506	325914,65	1311771,73	Картометрический метод	2,50	-
1507	325915,09	1311761,11	Картометрический метод	2,50	-
1508	325901,28	1311709,2	Картометрический метод	2,50	-
1509	325855,91	1311567,28	Картометрический метод	2,50	-
1510	325862,89	1311554,92	Картометрический метод	2,50	-
1511	325876,26	1311547,36	Картометрический метод	2,50	-
1512	325891,82	1311542,56	Картометрический метод	2,50	-
1513	326093	1311507	Картометрический метод	2,50	-
1514	326236,46	1311472,47	Картометрический метод	2,50	-
1515	326245	1311469	Картометрический метод	2,50	-
1516	326252,02	1311459,09	Картометрический метод	2,50	-
1517	326207,23	1311175,97	Картометрический метод	2,50	-
1518	326160,48	1310876,9	Картометрический метод	2,50	-
1519	326160,75	1310876,9	Картометрический метод	2,50	-
1520	326173,61	1310877,39	Картометрический метод	2,50	-
1521	326186,46	1310877,87	Картометрический метод	2,50	-
1522	326184,23	1310862,53	Картометрический метод	2,50	-
1523	326213,32	1310856,61	Картометрический метод	2,50	-
1236	326285,36	1310816,53	Картометрический метод	2,50	-
1524	326490,47	1311515,58	Картометрический метод	2,50	-
1525	326490,94	1311517,53	Картометрический метод	2,50	-
1526	326489	1311518	Картометрический метод	2,50	-
1527	326488,52	1311516,06	Картометрический метод	2,50	-
1524	326490,47	1311515,58	Картометрический метод	2,50	-
1528	326538,33	1311719,52	Картометрический метод	2,50	-
1529	326538,8	1311721,47	Картометрический метод	2,50	-
1530	326536,86	1311721,94	Картометрический метод	2,50	-
1531	326536,39	1311719,99	Картометрический метод	2,50	-
1528	326538,33	1311719,52	Картометрический метод	2,50	-
1532	326577,56	1311886,12	Картометрический метод	2,50	-
1533	326578,03	1311888,06	Картометрический метод	2,50	-
1534	326576,09	1311888,54	Картометрический метод	2,50	-
1535	326575,62	1311886,59	Картометрический метод	2,50	-

Сведения о местоположении границ объекта

1532	326577,56	1311886,12	Картометрический метод	2,50	-
1536	326625,66	1312090,84	Картометрический метод	2,50	-
1537	326626,14	1312092,78	Картометрический метод	2,50	-
1538	326624,19	1312093,25	Картометрический метод	2,50	-
1539	326623,72	1312091,31	Картометрический метод	2,50	-
1536	326625,66	1312090,84	Картометрический метод	2,50	-
1540	326664,99	1312258,13	Картометрический метод	2,50	-
1541	326665,46	1312260,07	Картометрический метод	2,50	-
1542	326663,51	1312260,54	Картометрический метод	2,50	-
1543	326663,04	1312258,6	Картометрический метод	2,50	-
1540	326664,99	1312258,13	Картометрический метод	2,50	-
1544	326693,7	1312380,24	Картометрический метод	2,50	-
1545	326694,17	1312382,18	Картометрический метод	2,50	-
1546	326692,22	1312382,65	Картометрический метод	2,50	-
1547	326691,75	1312380,71	Картометрический метод	2,50	-
1544	326693,7	1312380,24	Картометрический метод	2,50	-
1548	326747,89	1312607,1	Картометрический метод	2,50	-
1549	326752,82	1312613,16	Картометрический метод	2,50	-
1550	326746,76	1312618,02	Картометрический метод	2,50	-
1551	326741,92	1312612,04	Картометрический метод	2,50	-
1548	326747,89	1312607,1	Картометрический метод	2,50	-
1552	326758,38	1312563,77	Картометрический метод	2,50	-
1553	326758,27	1312564,04	Картометрический метод	2,50	-
1554	326757,99	1312563,94	Картометрический метод	2,50	-
1555	326758,09	1312563,67	Картометрический метод	2,50	-
1552	326758,38	1312563,77	Картометрический метод	2,50	-
1556	326719,32	1312550,17	Картометрический метод	2,50	-
1557	326719,22	1312550,46	Картометрический метод	2,50	-
1558	326718,93	1312550,36	Картометрический метод	2,50	-
1559	326719,03	1312550,08	Картометрический метод	2,50	-
1556	326719,32	1312550,17	Картометрический метод	2,50	-
1560	326682,17	1312537,27	Картометрический метод	2,50	-
1561	326682,47	1312537,34	Картометрический метод	2,50	-
1562	326681,38	1312542,97	Картометрический метод	2,50	-
1563	326681,09	1312542,91	Картометрический метод	2,50	-
1560	326682,17	1312537,27	Картометрический метод	2,50	-
1564	326489,64	1312616,72	Картометрический метод	2,50	-
1565	326489,93	1312616,62	Картометрический метод	2,50	-
1566	326491,75	1312621,65	Картометрический метод	2,50	-
1567	326491,46	1312621,75	Картометрический метод	2,50	-
1564	326489,64	1312616,72	Картометрический метод	2,50	-
1568	326517,95	1312600,27	Картометрический метод	2,50	-
1569	326519,99	1312603,86	Картометрический метод	2,50	-

Сведения о местоположении границ объекта

1570	326519,72	1312604,01	Картометрический метод	2,50	-
1571	326517,68	1312600,43	Картометрический метод	2,50	-
1568	326517,95	1312600,27	Картометрический метод	2,50	-
1572	326594,04	1312555,15	Картометрический метод	2,50	-
1573	326594,74	1312559,04	Картометрический метод	2,50	-
1574	326590,05	1312555,93	Картометрический метод	2,50	-
1572	326594,04	1312555,15	Картометрический метод	2,50	-
1575	326638,22	1312546,1	Картометрический метод	2,50	-
1576	326638,29	1312546,39	Картометрический метод	2,50	-
1577	326637,99	1312546,46	Картометрический метод	2,50	-
1578	326637,92	1312546,15	Картометрический метод	2,50	-
1575	326638,22	1312546,1	Картометрический метод	2,50	-
1579	326556,19	1312577,52	Картометрический метод	2,50	-
1580	326556,34	1312577,77	Картометрический метод	2,50	-
1581	326556,09	1312577,93	Картометрический метод	2,50	-
1582	326555,93	1312577,67	Картометрический метод	2,50	-
1579	326556,19	1312577,52	Картометрический метод	2,50	-
1583	326439,7	1312638,81	Картометрический метод	2,50	-
1584	326442,97	1312644,37	Картометрический метод	2,50	-
1585	326439,54	1312646,38	Картометрический метод	2,50	-
1583	326439,7	1312638,81	Картометрический метод	2,50	-
1586	326397,75	1312628,63	Картометрический метод	2,50	-
1587	326397,66	1312628,92	Картометрический метод	2,50	-
1588	326397,37	1312628,83	Картометрический метод	2,50	-
1589	326397,46	1312628,55	Картометрический метод	2,50	-
1586	326397,75	1312628,63	Картометрический метод	2,50	-
1590	326356,3	1312608,75	Картометрический метод	2,50	-
1591	326356,55	1312608,92	Картометрический метод	2,50	-
1592	326353,22	1312613,98	Картометрический метод	2,50	-
1593	326352,96	1312613,81	Картометрический метод	2,50	-
1590	326356,3	1312608,75	Картометрический метод	2,50	-
1594	326311,08	1312591,27	Картометрический метод	2,50	-
1595	326310,94	1312591,53	Картометрический метод	2,50	-
1596	326310,67	1312591,38	Картометрический метод	2,50	-
1597	326310,82	1312591,13	Картометрический метод	2,50	-
1594	326311,08	1312591,27	Картометрический метод	2,50	-
1598	326478,02	1312151,02	Картометрический метод	2,50	-
1599	326474,15	1312151,75	Картометрический метод	2,50	-
1600	326474,09	1312151,46	Картометрический метод	2,50	-
1601	326477,96	1312150,73	Картометрический метод	2,50	-
1598	326478,02	1312151,02	Картометрический метод	2,50	-
1602	326427,35	1312158,53	Картометрический метод	2,50	-
1603	326427,39	1312158,83	Картометрический метод	2,50	-

Сведения о местоположении границ объекта

1604	326422,71	1312159,52	Картометрический метод	2,50	-
1605	326422,66	1312159,23	Картометрический метод	2,50	-
1602	326427,35	1312158,53	Картометрический метод	2,50	-
1606	326373,78	1312166,77	Картометрический метод	2,50	-
1607	326373,82	1312167,08	Картометрический метод	2,50	-
1608	326369,86	1312167,6	Картометрический метод	2,50	-
1609	326369,81	1312167,3	Картометрический метод	2,50	-
1606	326373,78	1312166,77	Картометрический метод	2,50	-
1610	326303,21	1312172,98	Картометрический метод	2,50	-
1611	326303,49	1312176,44	Картометрический метод	2,50	-
1612	326303,18	1312176,45	Картометрический метод	2,50	-
1613	326302,92	1312173	Картометрический метод	2,50	-
1610	326303,21	1312172,98	Картометрический метод	2,50	-
1614	326248,82	1312167,86	Картометрический метод	2,50	-
1615	326248,78	1312168,15	Картометрический метод	2,50	-
1616	326248,49	1312168,11	Картометрический метод	2,50	-
1617	326248,53	1312167,81	Картометрический метод	2,50	-
1614	326248,82	1312167,86	Картометрический метод	2,50	-
1618	326186,07	1312250,65	Картометрический метод	2,50	-
1619	326186,09	1312250,95	Картометрический метод	2,50	-
1620	326185,79	1312250,97	Картометрический метод	2,50	-
1621	326185,77	1312250,67	Картометрический метод	2,50	-
1618	326186,07	1312250,65	Картометрический метод	2,50	-
1622	326122,75	1312139,21	Картометрический метод	2,50	-
1623	326118,91	1312138,21	Картометрический метод	2,50	-
1624	326118,97	1312137,92	Картометрический метод	2,50	-
1625	326122,82	1312138,92	Картометрический метод	2,50	-
1622	326122,75	1312139,21	Картометрический метод	2,50	-
1626	325737,59	1312144,25	Картометрический метод	2,50	-
1627	325737,42	1312144,5	Картометрический метод	2,50	-
1628	325737,18	1312144,34	Картометрический метод	2,50	-
1629	325737,34	1312144,09	Картометрический метод	2,50	-
1626	325737,59	1312144,25	Картометрический метод	2,50	-
1630	325806,22	1312189,25	Картометрический метод	2,50	-
1631	325806,05	1312189,5	Картометрический метод	2,50	-
1632	325805,8	1312189,33	Картометрический метод	2,50	-
1633	325805,97	1312189,08	Картометрический метод	2,50	-
1630	325806,22	1312189,25	Картометрический метод	2,50	-
1634	325874,28	1312233,87	Картометрический метод	2,50	-
1635	325874,11	1312234,11	Картометрический метод	2,50	-
1636	325873,87	1312233,94	Картометрический метод	2,50	-
1637	325874,03	1312233,7	Картометрический метод	2,50	-
1634	325874,28	1312233,87	Картометрический метод	2,50	-

Сведения о местоположении границ объекта

1638	325940,31	1312277,25	Картометрический метод	2,50	-
1639	325940,14	1312277,5	Картометрический метод	2,50	-
1640	325939,9	1312277,33	Картометрический метод	2,50	-
1641	325940,07	1312277,09	Картометрический метод	2,50	-
1638	325940,31	1312277,25	Картометрический метод	2,50	-
1642	325995,59	1312313,63	Картометрический метод	2,50	-
1643	325995,42	1312313,88	Картометрический метод	2,50	-
1644	325995,18	1312313,71	Картометрический метод	2,50	-
1645	325995,34	1312313,46	Картометрический метод	2,50	-
1642	325995,59	1312313,63	Картометрический метод	2,50	-
1646	326059,42	1312356,01	Картометрический метод	2,50	-
1647	326059,26	1312356,26	Картометрический метод	2,50	-
1648	326059,01	1312356,1	Картометрический метод	2,50	-
1649	326059,17	1312355,85	Картометрический метод	2,50	-
1646	326059,42	1312356,01	Картометрический метод	2,50	-
1650	326105,43	1312379,34	Картометрический метод	2,50	-
1651	326103,82	1312385,4	Картометрический метод	2,50	-
1652	326103,53	1312385,33	Картометрический метод	2,50	-
1653	326105,14	1312379,27	Картометрический метод	2,50	-
1650	326105,43	1312379,34	Картометрический метод	2,50	-
1654	326100,69	1312399,8	Картометрический метод	2,50	-
1655	326099,25	1312405,63	Картометрический метод	2,50	-
1656	326098,96	1312405,56	Картометрический метод	2,50	-
1657	326100,4	1312399,73	Картометрический метод	2,50	-
1654	326100,69	1312399,8	Картометрический метод	2,50	-
1658	326111,75	1312403,2	Картометрический метод	2,50	-
1659	326113,32	1312406,63	Картометрический метод	2,50	-
1660	326113,04	1312406,76	Картометрический метод	2,50	-
1661	326111,47	1312403,33	Картометрический метод	2,50	-
1658	326111,75	1312403,2	Картометрический метод	2,50	-
1662	326141,24	1312385,29	Картометрический метод	2,50	-
1663	326141,24	1312385,6	Картометрический метод	2,50	-
1664	326140,93	1312385,6	Картометрический метод	2,50	-
1665	326140,93	1312385,29	Картометрический метод	2,50	-
1662	326141,24	1312385,29	Картометрический метод	2,50	-
1666	326162,74	1312424,07	Картометрический метод	2,50	-
1667	326162,63	1312424,35	Картометрический метод	2,50	-
1668	326162,35	1312424,24	Картометрический метод	2,50	-
1669	326162,46	1312423,96	Картометрический метод	2,50	-
1666	326162,74	1312424,07	Картометрический метод	2,50	-
1670	326195,39	1312385,92	Картометрический метод	2,50	-
1671	326189,04	1312385,46	Картометрический метод	2,50	-
1672	326189,05	1312385,17	Картометрический метод	2,50	-
1673	326195,4	1312385,62	Картометрический метод	2,50	-

Сведения о местоположении границ объекта

1670	326195,39	1312385,92	Картометрический метод	2,50	-
1674	326194,26	1312371,77	Картометрический метод	2,50	-
1675	326194,56	1312371,75	Картометрический метод	2,50	-
1676	326194,88	1312376,31	Картометрический метод	2,50	-
1677	326194,59	1312376,33	Картометрический метод	2,50	-
1674	326194,26	1312371,77	Картометрический метод	2,50	-
1678	326222,02	1312448,4	Картометрический метод	2,50	-
1679	326217,82	1312445,57	Картометрический метод	2,50	-
1680	326217,99	1312445,32	Картометрический метод	2,50	-
1681	326222,18	1312448,15	Картометрический метод	2,50	-
1678	326222,02	1312448,4	Картометрический метод	2,50	-
1682	326222,41	1312456,4	Картометрический метод	2,50	-
1683	326223,15	1312462,02	Картометрический метод	2,50	-
1684	326222,85	1312462,06	Картометрический метод	2,50	-
1685	326222,11	1312456,45	Картометрический метод	2,50	-
1682	326222,41	1312456,4	Картометрический метод	2,50	-
1686	326256,64	1312470,87	Картометрический метод	2,50	-
1687	326256,49	1312471,12	Картометрический метод	2,50	-
1688	326256,24	1312470,96	Картометрический метод	2,50	-
1689	326256,39	1312470,71	Картометрический метод	2,50	-
1686	326256,64	1312470,87	Картометрический метод	2,50	-
1690	326228	1312504,13	Картометрический метод	2,50	-
1691	326228,03	1312504,42	Картометрический метод	2,50	-
1692	326227,74	1312504,46	Картометрический метод	2,50	-
1693	326227,7	1312504,16	Картометрический метод	2,50	-
1690	326228	1312504,13	Картометрический метод	2,50	-
1694	326247,32	1312520,48	Картометрический метод	2,50	-
1695	326250,24	1312524,99	Картометрический метод	2,50	-
1696	326245,54	1312527,79	Картометрический метод	2,50	-
1694	326247,32	1312520,48	Картометрический метод	2,50	-
1697	326234,27	1312556,11	Картометрический метод	2,50	-
1698	326234,3	1312556,4	Картометрический метод	2,50	-
1699	326234,01	1312556,44	Картометрический метод	2,50	-
1700	326233,97	1312556,15	Картометрический метод	2,50	-
1697	326234,27	1312556,11	Картометрический метод	2,50	-
1701	326281,79	1312705,98	Картометрический метод	2,50	-
1702	326281,97	1312706,22	Картометрический метод	2,50	-
1703	326281,73	1312706,4	Картометрический метод	2,50	-
1704	326281,55	1312706,16	Картометрический метод	2,50	-
1701	326281,79	1312705,98	Картометрический метод	2,50	-
1705	326317,59	1312754,27	Картометрический метод	2,50	-
1706	326317,75	1312754,52	Картометрический метод	2,50	-
1707	326317,51	1312754,69	Картометрический метод	2,50	-

Сведения о местоположении границ объекта

1708	326317,34	1312754,44	Картометрический метод	2,50	-
1705	326317,59	1312754,27	Картометрический метод	2,50	-
1709	326564,36	1312692,27	Картометрический метод	2,50	-
1710	326562,9	1312696,32	Картометрический метод	2,50	-
1711	326562,62	1312696,21	Картометрический метод	2,50	-
1712	326564,07	1312692,17	Картометрический метод	2,50	-
1709	326564,36	1312692,27	Картометрический метод	2,50	-
1713	326551,41	1312723,59	Картометрический метод	2,50	-
1714	326551,29	1312723,86	Картометрический метод	2,50	-
1715	326551,01	1312723,73	Картометрический метод	2,50	-
1716	326551,13	1312723,46	Картометрический метод	2,50	-
1713	326551,41	1312723,59	Картометрический метод	2,50	-
1717	326532,14	1312770,93	Картометрический метод	2,50	-
1718	326530,17	1312775,9	Картометрический метод	2,50	-
1719	326529,88	1312775,79	Картометрический метод	2,50	-
1720	326531,86	1312770,82	Картометрический метод	2,50	-
1717	326532,14	1312770,93	Картометрический метод	2,50	-
1721	326536,2	1312784,52	Картометрический метод	2,50	-
1722	326536,37	1312788,38	Картометрический метод	2,50	-
1723	326536,07	1312788,4	Картометрический метод	2,50	-
1724	326535,9	1312784,53	Картометрический метод	2,50	-
1721	326536,2	1312784,52	Картометрический метод	2,50	-
1725	326525,26	1312789,05	Картометрический метод	2,50	-
1726	326525,15	1312789,33	Картометрический метод	2,50	-
1727	326524,87	1312789,22	Картометрический метод	2,50	-
1728	326524,98	1312788,94	Картометрический метод	2,50	-
1725	326525,26	1312789,05	Картометрический метод	2,50	-
1729	326495,13	1312792,01	Картометрический метод	2,50	-
1730	326495,42	1312791,91	Картометрический метод	2,50	-
1731	326497,18	1312797	Картометрический метод	2,50	-
1732	326496,89	1312797,1	Картометрический метод	2,50	-
1729	326495,13	1312792,01	Картометрический метод	2,50	-
1733	326443,74	1312799,83	Картометрический метод	2,50	-
1734	326443,74	1312800,13	Картометрический метод	2,50	-
1735	326443,44	1312800,13	Картометрический метод	2,50	-
1736	326443,44	1312799,83	Картометрический метод	2,50	-
1733	326443,74	1312799,83	Картометрический метод	2,50	-
1737	326397,47	1312801,88	Картометрический метод	2,50	-
1738	326397,47	1312802,17	Картометрический метод	2,50	-
1739	326397,17	1312802,17	Картометрический метод	2,50	-
1740	326397,17	1312801,88	Картометрический метод	2,50	-
1737	326397,47	1312801,88	Картометрический метод	2,50	-
1741	326350,8	1312800,6	Картометрический метод	2,50	-

Сведения о местоположении границ объекта

1742	326345,8	1312804,77	Картометрический метод	2,50	-
1743	326347,59	1312796,63	Картометрический метод	2,50	-
1741	326350,8	1312800,6	Картометрический метод	2,50	-
1744	326317,96	1312840,22	Картометрический метод	2,50	-
1745	326317,75	1312840,44	Картометрический метод	2,50	-
1746	326317,53	1312840,24	Картометрический метод	2,50	-
1747	326317,74	1312840,02	Картометрический метод	2,50	-
1744	326317,96	1312840,22	Картометрический метод	2,50	-
1748	326279,4	1312886,58	Картометрический метод	2,50	-
1749	326279,21	1312886,81	Картометрический метод	2,50	-
1750	326278,97	1312886,63	Картометрический метод	2,50	-
1751	326279,16	1312886,38	Картометрический метод	2,50	-
1748	326279,4	1312886,58	Картометрический метод	2,50	-
1752	326233,92	1312941,23	Картометрический метод	2,50	-
1753	326233,72	1312941,47	Картометрический метод	2,50	-
1754	326233,49	1312941,28	Картометрический метод	2,50	-
1755	326233,67	1312941,04	Картометрический метод	2,50	-
1752	326233,92	1312941,23	Картометрический метод	2,50	-
1756	326198,67	1312983,52	Картометрический метод	2,50	-
1757	326198,47	1312983,77	Картометрический метод	2,50	-
1758	326198,24	1312983,58	Картометрический метод	2,50	-
1759	326198,42	1312983,34	Картометрический метод	2,50	-
1756	326198,67	1312983,52	Картометрический метод	2,50	-
1760	326155,21	1313030,33	Картометрический метод	2,50	-
1761	326155,32	1313030,61	Картометрический метод	2,50	-
1762	326155,04	1313030,71	Картометрический метод	2,50	-
1763	326154,93	1313030,42	Картометрический метод	2,50	-
1760	326155,21	1313030,33	Картометрический метод	2,50	-
1764	326162,32	1313021,87	Картометрический метод	2,50	-
1765	326161,79	1313028,31	Картометрический метод	2,50	-
1766	326161,5	1313028,29	Картометрический метод	2,50	-
1767	326162,01	1313021,85	Картометрический метод	2,50	-
1764	326162,32	1313021,87	Картометрический метод	2,50	-
1768	326291,7	1313270,19	Картометрический метод	2,50	-
1769	326291,93	1313270,01	Картометрический метод	2,50	-
1770	326293,71	1313272,27	Картометрический метод	2,50	-
1771	326293,47	1313272,46	Картометрический метод	2,50	-
1768	326291,7	1313270,19	Картометрический метод	2,50	-
1772	326255,11	1313260,78	Картометрический метод	2,50	-
1773	326255,03	1313261,07	Картометрический метод	2,50	-
1774	326254,74	1313260,99	Картометрический метод	2,50	-
1775	326254,82	1313260,7	Картометрический метод	2,50	-
1772	326255,11	1313260,78	Картометрический метод	2,50	-

Сведения о местоположении границ объекта

1776	326195,91	1313244,78	Картометрический метод	2,50	-
1777	326195,83	1313245,07	Картометрический метод	2,50	-
1778	326195,54	1313244,99	Картометрический метод	2,50	-
1779	326195,62	1313244,7	Картометрический метод	2,50	-
1776	326195,91	1313244,78	Картометрический метод	2,50	-
1780	326138,42	1313172,81	Картометрический метод	2,50	-
1781	326138,31	1313173,09	Картометрический метод	2,50	-
1782	326138,03	1313172,98	Картометрический метод	2,50	-
1783	326138,14	1313172,69	Картометрический метод	2,50	-
1780	326138,42	1313172,81	Картометрический метод	2,50	-
1784	326143,59	1313229,71	Картометрический метод	2,50	-
1785	326143,51	1313230	Картометрический метод	2,50	-
1786	326143,22	1313229,92	Картометрический метод	2,50	-
1787	326143,3	1313229,63	Картометрический метод	2,50	-
1784	326143,59	1313229,71	Картометрический метод	2,50	-
1788	326120,2	1313220,08	Картометрический метод	2,50	-
1789	326116,03	1313218,6	Картометрический метод	2,50	-
1790	326116,13	1313218,31	Картометрический метод	2,50	-
1791	326120,3	1313219,79	Картометрический метод	2,50	-
1788	326120,2	1313220,08	Картометрический метод	2,50	-
1792	326105,18	1313270,44	Картометрический метод	2,50	-
1793	326099,92	1313271,4	Картометрический метод	2,50	-
1794	326098,34	1313265,33	Картометрический метод	2,50	-
1792	326105,18	1313270,44	Картометрический метод	2,50	-
1795	326045,07	1313285,44	Картометрический метод	2,50	-
1796	326045,36	1313285,36	Картометрический метод	2,50	-
1797	326047,09	1313291,02	Картометрический метод	2,50	-
1798	326046,8	1313291,1	Картометрический метод	2,50	-
1795	326045,07	1313285,44	Картометрический метод	2,50	-
1799	326021,46	1313318	Картометрический метод	2,50	-
1800	326021,29	1313318,23	Картометрический метод	2,50	-
1801	326021,05	1313318,06	Картометрический метод	2,50	-
1802	326021,23	1313317,82	Картометрический метод	2,50	-
1799	326021,46	1313318	Картометрический метод	2,50	-
1803	325996,74	1313351,65	Картометрический метод	2,50	-
1804	325996,57	1313351,9	Картометрический метод	2,50	-
1805	325996,32	1313351,73	Картометрический метод	2,50	-
1806	325996,5	1313351,48	Картометрический метод	2,50	-
1803	325996,74	1313351,65	Картометрический метод	2,50	-
1807	325973,05	1313383,62	Картометрический метод	2,50	-
1808	325972,88	1313383,85	Картометрический метод	2,50	-
1809	325972,64	1313383,67	Картометрический метод	2,50	-
1810	325972,82	1313383,44	Картометрический метод	2,50	-
1807	325973,05	1313383,62	Картометрический метод	2,50	-

Сведения о местоположении границ объекта

1811	325950,04	1313412,65	Картометрический метод	2,50	-
1812	325950,3	1313412,81	Картометрический метод	2,50	-
1813	325947,79	1313417,06	Картометрический метод	2,50	-
1814	325947,53	1313416,9	Картометрический метод	2,50	-
1811	325950,04	1313412,65	Картометрический метод	2,50	-
1815	325942,42	1313426,9	Картометрический метод	2,50	-
1816	325942,54	1313427,17	Картометрический метод	2,50	-
1817	325937,83	1313429,31	Картометрический метод	2,50	-
1818	325937,71	1313429,03	Картометрический метод	2,50	-
1815	325942,42	1313426,9	Картометрический метод	2,50	-
1819	325876,82	1313406,1	Картометрический метод	2,50	-
1820	325876,71	1313406,38	Картометрический метод	2,50	-
1821	325876,43	1313406,27	Картометрический метод	2,50	-
1822	325876,54	1313406	Картометрический метод	2,50	-
1819	325876,82	1313406,1	Картометрический метод	2,50	-
1823	325837,92	1313392,75	Картометрический метод	2,50	-
1824	325837,8	1313393,02	Картометрический метод	2,50	-
1825	325837,53	1313392,92	Картометрический метод	2,50	-
1826	325837,63	1313392,63	Картометрический метод	2,50	-
1823	325837,92	1313392,75	Картометрический метод	2,50	-
1827	325710,54	1313167,21	Картометрический метод	2,50	-
1828	325710,41	1313167,48	Картометрический метод	2,50	-
1829	325710,14	1313167,35	Картометрический метод	2,50	-
1830	325710,27	1313167,08	Картометрический метод	2,50	-
1827	325710,54	1313167,21	Картометрический метод	2,50	-
1831	325681,54	1313225,06	Картометрический метод	2,50	-
1832	325681,41	1313225,33	Картометрический метод	2,50	-
1833	325681,14	1313225,2	Картометрический метод	2,50	-
1834	325681,27	1313224,94	Картометрический метод	2,50	-
1831	325681,54	1313225,06	Картометрический метод	2,50	-
1835	325652,32	1313282,88	Картометрический метод	2,50	-
1836	325652,17	1313283,15	Картометрический метод	2,50	-
1837	325651,91	1313283	Картометрический метод	2,50	-
1838	325652,06	1313282,73	Картометрический метод	2,50	-
1835	325652,32	1313282,88	Картометрический метод	2,50	-
1839	325620,52	1313345,82	Картометрический метод	2,50	-
1840	325620,36	1313346,07	Картометрический метод	2,50	-
1841	325616,99	1313343,97	Картометрический метод	2,50	-
1842	325617,15	1313343,72	Картометрический метод	2,50	-
1839	325620,52	1313345,82	Картометрический метод	2,50	-
1843	325765,19	1313430,33	Картометрический метод	2,50	-
1844	325765,05	1313430,59	Картометрический метод	2,50	-
1845	325761,29	1313428,56	Картометрический метод	2,50	-

Сведения о местоположении границ объекта

1846	325761,43	1313428,31	Картометрический метод	2,50	-
1843	325765,19	1313430,33	Картометрический метод	2,50	-
1847	325701,66	1313483,62	Картометрический метод	2,50	-
1848	325701,87	1313483,85	Картометрический метод	2,50	-
1849	325701,64	1313484,05	Картометрический метод	2,50	-
1850	325701,43	1313483,83	Картометрический метод	2,50	-
1847	325701,66	1313483,62	Картометрический метод	2,50	-
1851	325605,94	1313383,48	Картометрический метод	2,50	-
1852	325601,17	1313388,02	Картометрический метод	2,50	-
1853	325601,51	1313383,13	Картометрический метод	2,50	-
1851	325605,94	1313383,48	Картометрический метод	2,50	-
1854	325608,93	1313426,36	Картометрический метод	2,50	-
1855	325608,98	1313426,66	Картометрический метод	2,50	-
1856	325608,68	1313426,71	Картометрический метод	2,50	-
1857	325608,64	1313426,41	Картометрический метод	2,50	-
1854	325608,93	1313426,36	Картометрический метод	2,50	-
1858	325617,41	1313477,44	Картометрический метод	2,50	-
1859	325613,14	1313476,07	Картометрический метод	2,50	-
1860	325613,24	1313475,78	Картометрический метод	2,50	-
1861	325617,5	1313477,15	Картометрический метод	2,50	-
1858	325617,41	1313477,44	Картометрический метод	2,50	-
1862	325646,43	1313532,42	Картометрический метод	2,50	-
1863	325646,64	1313532,65	Картометрический метод	2,50	-
1864	325646,42	1313532,85	Картометрический метод	2,50	-
1865	325646,21	1313532,63	Картометрический метод	2,50	-
1862	325646,43	1313532,42	Картометрический метод	2,50	-
1866	325583,3	1313524,91	Картометрический метод	2,50	-
1867	325583,13	1313525,15	Картометрический метод	2,50	-
1868	325582,88	1313524,98	Картометрический метод	2,50	-
1869	325583,05	1313524,73	Картометрический метод	2,50	-
1866	325583,3	1313524,91	Картометрический метод	2,50	-
1870	325590,39	1313582,08	Картометрический метод	2,50	-
1871	325590,59	1313582,31	Картометрический метод	2,50	-
1872	325590,37	1313582,51	Картометрический метод	2,50	-
1873	325590,17	1313582,29	Картометрический метод	2,50	-
1870	325590,39	1313582,08	Картометрический метод	2,50	-
1874	325545,14	1313577,62	Картометрический метод	2,50	-
1875	325544,97	1313577,87	Картометрический метод	2,50	-
1876	325544,73	1313577,69	Картометрический метод	2,50	-
1877	325544,9	1313577,46	Картометрический метод	2,50	-
1874	325545,14	1313577,62	Картометрический метод	2,50	-
1878	325541,46	1313625,56	Картометрический метод	2,50	-
1879	325541,66	1313625,79	Картометрический метод	2,50	-

Сведения о местоположении границ объекта

1880	325541,43	1313625,99	Картометрический метод	2,50	-
1881	325541,23	1313625,76	Картометрический метод	2,50	-
1878	325541,46	1313625,56	Картометрический метод	2,50	-
1882	325509,29	1313627,27	Картометрический метод	2,50	-
1883	325509,12	1313627,5	Картометрический метод	2,50	-
1884	325508,88	1313627,34	Картометрический метод	2,50	-
1885	325509,04	1313627,1	Картометрический метод	2,50	-
1882	325509,29	1313627,27	Картометрический метод	2,50	-
1886	325487,5	1313673,55	Картометрический метод	2,50	-
1887	325491,16	1313678,44	Картометрический метод	2,50	-
1888	325490,92	1313678,63	Картометрический метод	2,50	-
1889	325487,26	1313673,73	Картометрический метод	2,50	-
1886	325487,5	1313673,55	Картометрический метод	2,50	-
1890	325477,91	1313670,67	Картометрический метод	2,50	-
1891	325477,74	1313670,92	Картометрический метод	2,50	-
1892	325477,5	1313670,75	Картометрический метод	2,50	-
1893	325477,66	1313670,5	Картометрический метод	2,50	-
1890	325477,91	1313670,67	Картометрический метод	2,50	-
1894	325606,62	1314013,06	Картометрический метод	2,50	-
1895	325606,6	1314013,36	Картометрический метод	2,50	-
1896	325602,16	1314013,13	Картометрический метод	2,50	-
1897	325602,17	1314012,83	Картометрический метод	2,50	-
1894	325606,62	1314013,06	Картометрический метод	2,50	-
1898	325572,89	1313999,81	Картометрический метод	2,50	-
1899	325572,78	1314000,08	Картометрический метод	2,50	-
1900	325572,5	1313999,96	Картометрический метод	2,50	-
1901	325572,62	1313999,69	Картометрический метод	2,50	-
1898	325572,89	1313999,81	Картометрический метод	2,50	-
1902	325529,87	1313977,36	Картометрический метод	2,50	-
1903	325525,59	1313981,7	Картометрический метод	2,50	-
1904	325521,29	1313976,94	Картометрический метод	2,50	-
1902	325529,87	1313977,36	Картометрический метод	2,50	-
1905	325507,52	1313950,99	Картометрический метод	2,50	-
1906	325507,67	1313951,25	Картометрический метод	2,50	-
1907	325507,42	1313951,4	Картометрический метод	2,50	-
1908	325507,26	1313951,15	Картометрический метод	2,50	-
1905	325507,52	1313950,99	Картометрический метод	2,50	-
1909	325270,27	1314144,04	Картометрический метод	2,50	-
1910	325270,48	1314144,27	Картометрический метод	2,50	-
1911	325270,26	1314144,48	Картометрический метод	2,50	-
1912	325270,05	1314144,25	Картометрический метод	2,50	-
1909	325270,27	1314144,04	Картометрический метод	2,50	-
1913	325286,16	1314161,15	Картометрический метод	2,50	-

Сведения о местоположении границ объекта

1914	325286,38	1314160,96	Картометрический метод	2,50	-
1915	325290,66	1314165,73	Картометрический метод	2,50	-
1916	325290,43	1314165,92	Картометрический метод	2,50	-
1913	325286,16	1314161,15	Картометрический метод	2,50	-
1917	325000,14	1314354,15	Картометрический метод	2,50	-
1918	324999,97	1314354,4	Картометрический метод	2,50	-
1919	324999,72	1314354,23	Картометрический метод	2,50	-
1920	324999,9	1314353,98	Картометрический метод	2,50	-
1917	325000,14	1314354,15	Картометрический метод	2,50	-
1921	324967,36	1314400,6	Картометрический метод	2,50	-
1922	324967,19	1314400,84	Картометрический метод	2,50	-
1923	324966,95	1314400,67	Картометрический метод	2,50	-
1924	324967,12	1314400,42	Картометрический метод	2,50	-
1921	324967,36	1314400,6	Картометрический метод	2,50	-
1925	324930,63	1314451,85	Картометрический метод	2,50	-
1926	324930,46	1314452,1	Картометрический метод	2,50	-
1927	324930,21	1314451,94	Картометрический метод	2,50	-
1928	324930,38	1314451,69	Картометрический метод	2,50	-
1925	324930,63	1314451,85	Картометрический метод	2,50	-
1929	324988,8	1314566,93	Картометрический метод	2,50	-
1930	324988,63	1314567,18	Картометрический метод	2,50	-
1931	324983,71	1314563,84	Картометрический метод	2,50	-
1932	324983,88	1314563,59	Картометрический метод	2,50	-
1929	324988,8	1314566,93	Картометрический метод	2,50	-
1933	324935,18	1314528,69	Картометрический метод	2,50	-
1934	324935,02	1314528,94	Картометрический метод	2,50	-
1935	324934,78	1314528,77	Картометрический метод	2,50	-
1936	324934,94	1314528,52	Картометрический метод	2,50	-
1933	324935,18	1314528,69	Картометрический метод	2,50	-
1937	324897,13	1314498,78	Картометрический метод	2,50	-
1938	324897,46	1314503,19	Картометрический метод	2,50	-
1939	324895,18	1314501,02	Картометрический метод	2,50	-
1937	324897,13	1314498,78	Картометрический метод	2,50	-
1940	324856,62	1314555,06	Картометрический метод	2,50	-
1941	324856,44	1314555,31	Картометрический метод	2,50	-
1942	324856,2	1314555,13	Картометрический метод	2,50	-
1943	324856,37	1314554,88	Картометрический метод	2,50	-
1940	324856,62	1314555,06	Картометрический метод	2,50	-
1944	324820,99	1314604,16	Картометрический метод	2,50	-
1945	324820,82	1314604,4	Картометрический метод	2,50	-
1946	324820,58	1314604,23	Картометрический метод	2,50	-
1947	324820,75	1314603,99	Картометрический метод	2,50	-
1944	324820,99	1314604,16	Картометрический метод	2,50	-

Сведения о местоположении границ объекта

1948	324791,61	1314650,79	Картометрический метод	2,50	-
1949	324787,71	1314649,88	Картометрический метод	2,50	-
1950	324787,77	1314649,59	Картометрический метод	2,50	-
1951	324791,67	1314650,5	Картометрический метод	2,50	-
1948	324791,61	1314650,79	Картометрический метод	2,50	-
1952	324786,04	1314711,26	Картометрический метод	2,50	-
1953	324786,03	1314711,56	Картометрический метод	2,50	-
1954	324785,73	1314711,55	Картометрический метод	2,50	-
1955	324785,74	1314711,25	Картометрический метод	2,50	-
1952	324786,04	1314711,26	Картометрический метод	2,50	-
1956	324784,58	1314769,63	Картометрический метод	2,50	-
1957	324784,57	1314769,92	Картометрический метод	2,50	-
1958	324784,27	1314769,92	Картометрический метод	2,50	-
1959	324784,28	1314769,62	Картометрический метод	2,50	-
1956	324784,58	1314769,63	Картометрический метод	2,50	-
1960	324783,09	1314830,55	Картометрический метод	2,50	-
1961	324783,08	1314830,85	Картометрический метод	2,50	-
1962	324782,78	1314830,84	Картометрический метод	2,50	-
1963	324782,79	1314830,54	Картометрический метод	2,50	-
1960	324783,09	1314830,55	Картометрический метод	2,50	-
1964	324784,83	1314885,65	Картометрический метод	2,50	-
1965	324781,21	1314887,62	Картометрический метод	2,50	-
1966	324781,08	1314887,36	Картометрический метод	2,50	-
1967	324784,68	1314885,4	Картометрический метод	2,50	-
1964	324784,83	1314885,65	Картометрический метод	2,50	-
1968	324747,44	1314906,02	Картометрический метод	2,50	-
1969	324747,21	1314906,21	Картометрический метод	2,50	-
1970	324743,88	1314902,5	Картометрический метод	2,50	-
1971	324744,1	1314902,3	Картометрический метод	2,50	-
1968	324747,44	1314906,02	Картометрический метод	2,50	-
1972	324732,53	1314959	Картометрический метод	2,50	-
1973	324732,46	1314959,29	Картометрический метод	2,50	-
1974	324732,17	1314959,23	Картометрический метод	2,50	-
1975	324732,24	1314958,94	Картометрический метод	2,50	-
1972	324732,53	1314959	Картометрический метод	2,50	-
1976	324718,81	1315024,21	Картометрический метод	2,50	-
1977	324718,75	1315024,5	Картометрический метод	2,50	-
1978	324718,45	1315024,44	Картометрический метод	2,50	-
1979	324718,51	1315024,14	Картометрический метод	2,50	-
1976	324718,81	1315024,21	Картометрический метод	2,50	-
1980	324704,68	1315091,03	Картометрический метод	2,50	-
1981	324704,62	1315091,33	Картометрический метод	2,50	-
1982	324704,33	1315091,26	Картометрический метод	2,50	-
1983	324704,39	1315090,96	Картометрический метод	2,50	-

Сведения о местоположении границ объекта

1980	324704,68	1315091,03	Картометрический метод	2,50	-
1984	324690,22	1315159,11	Картометрический метод	2,50	-
1985	324690,16	1315159,4	Картометрический метод	2,50	-
1986	324689,87	1315159,33	Картометрический метод	2,50	-
1987	324689,93	1315159,04	Картометрический метод	2,50	-
1984	324690,22	1315159,11	Картометрический метод	2,50	-

3. Сведения о характерных точках части (частей) границы объекта

Обозначение характерных точек части границы	Координаты, м		Метод определения координат характерной точки	Средняя квадратическая погрешность положения характерной точки (M _t), м	Описание обозначения точки на местности (при наличии)
	X	Y			
1	2	3	4	5	6
Часть № -					
-	-	-	-	-	-