



ГЛАВНОЕ УПРАВЛЕНИЕ АРХИТЕКТУРЫ И ГРАДОСТРОИТЕЛЬСТВА РЯЗАНСКОЙ ОБЛАСТИ

ПОСТАНОВЛЕНИЕ

«22» декабря 2023 г.

№ 624-п

Об утверждении изменений в правила землепользования и застройки
муниципального образования – Путятинское сельское поселение Путятинского
муниципального района Рязанской области

На основании статьи 32 Градостроительного кодекса Российской Федерации, статьи 2 Закона Рязанской области от 28.12.2018 № 106-ОЗ «О перераспределении отдельных полномочий в области градостроительной деятельности между органами местного самоуправления муниципальных образований Рязанской области и органами государственной власти Рязанской области», руководствуясь постановлениями Правительства Рязанской области от 06.09.2022 № 320 «О реализации положений пункта 2 статьи 7 Федерального закона от 14.03.2022 № 58-ФЗ «О внесении изменений в отдельные законодательные акты Российской Федерации», от 06.08.2008 № 153 «Об утверждении Положения о главном управлении архитектуры и градостроительства Рязанской области», письмом министерства экономического развития Рязанской области от 06.12.2023 № ГК/2-8203, главное управление архитектуры и градостроительства Рязанской области ПОСТАНОВЛЯЕТ:

1. Утвердить изменения в правила землепользования и застройки муниципального образования – Путятинское сельское поселение Путятинского муниципального района Рязанской области, утвержденные решением Думы муниципального образования – Путятинский муниципальный район Рязанской области от 20.04.2017 № 21/2 «Об утверждении «Правил землепользования и застройки муниципального образования – Путятинское сельское поселение Путятинского муниципального района Рязанской области» (в редакции постановления Главархитектуры Рязанской области от 09.02.2023 № 80-п), согласно приложениям № 1, 2 к настоящему постановлению.

2. Графическое описание местоположения границ территориальной зоны «СН-6 Зоны специального назначения» изложить согласно приложению № 3 к настоящему постановлению.

3. Настоящее постановление вступает в силу со дня его официального

опубликования.

4. Государственному казенному учреждению Рязанской области «Центр градостроительного развития Рязанской области»:

1) обеспечить доступ к изменениям в правила землепользования и застройки муниципального образования – Путятинское сельское поселение Путятинского муниципального района Рязанской области в федеральной государственной информационной системе территориального планирования и размещение в государственных информационных системах обеспечения градостроительной деятельности в соответствии с требованиями Градостроительного кодекса Российской Федерации;

2) подготовить, заверить усиленной квалифицированной электронной подписью и направить в территориальный орган федерального органа исполнительной власти, уполномоченный Правительством Российской Федерации на осуществление государственного кадастрового учета, государственной регистрации прав, ведение Единого государственного реестра недвижимости, сведения о границах территориальных зон для внесения в Единый государственный реестр недвижимости в соответствии с Федеральным законом от 13.07.2015 № 218-ФЗ «О государственной регистрации недвижимости».

5. Отделу кадровой работы и делопроизводства обеспечить:

1) государственную регистрацию настоящего постановления в правовом департаменте аппарата Губернатора и Правительства Рязанской области;


2) опубликование настоящего постановления в сетевом издании «Рязанские ведомости» (www.rv-ryazan.ru) и на официальном интернет-портале правовой информации (www.pravo.gov.ru).

6. Отделу информационного обеспечения градостроительной деятельности разместить настоящее постановление на официальном сайте главного управления архитектуры и градостроительства Рязанской области в сети «Интернет».

7. Предложить главе муниципального образования – Путятинский муниципальный район Рязанской области, главе муниципального образования – Путятинское сельское поселение Путятинского муниципального района Рязанской области обеспечить размещение настоящего постановления на официальном сайте муниципального образования в сети «Интернет», публикацию в средствах массовой информации.

8. Контроль за исполнением настоящего постановления возложить на заместителя начальника главного управления архитектуры и градостроительства Рязанской области Т.С. Попкову.

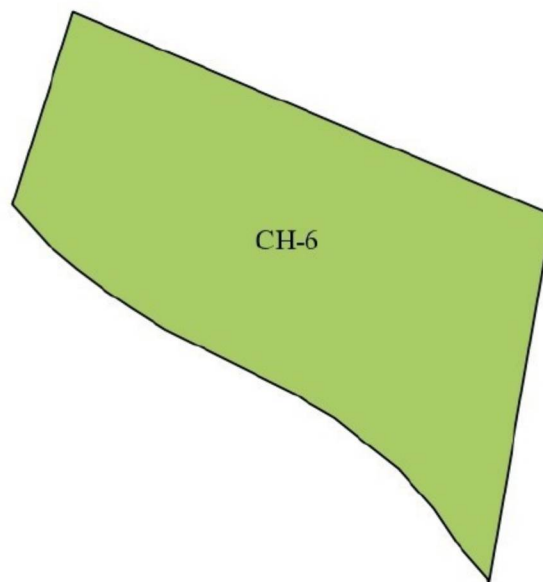
Начальник



Р.В. Шашкин

**Внесение изменений в правила землепользования и застройки
муниципального образования - Путятинское сельское
поселение Путятинского муниципального района
Рязанской области в части территории земельного
участка с кадастровым номером 62:12:0000000:501**

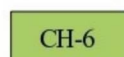
Фрагмент карты градостроительного зонирования
Масштаб 1:5000



Условные обозначения

Территориальные зоны

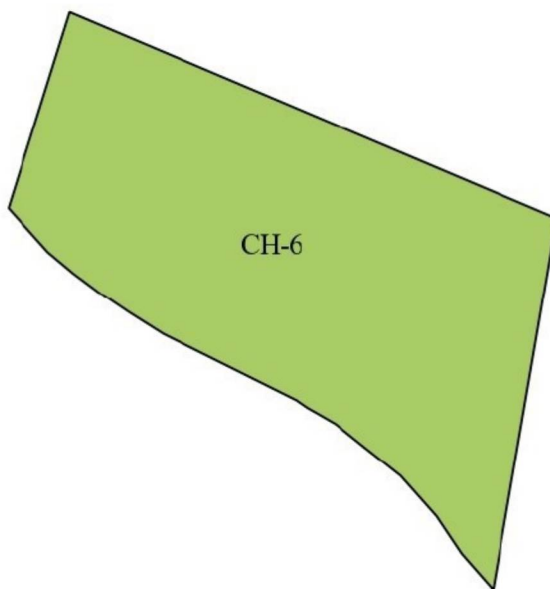
Зоны размещения объектов специального назначения



Зоны специального назначения

**Внесение изменений в правила землепользования и застройки
муниципального образования - Путятинское сельское
поселение Путятинского муниципального района
Рязанской области в части территории земельного
участка с кадастровым номером 62:12:0000000:501**

Фрагмент карты зон с особыми условиями
использования территории
Масштаб 1:5000



Условные обозначения

Территориальные зоны

Зоны размещения объектов специального назначения



Зоны специального назначения

ГРАФИЧЕСКОЕ ОПИСАНИЕ

местоположения границ населенных пунктов, территориальных зон, особо охраняемых природных территорий, зон с особыми условиями использования территории

СН-6 Зоны специального назначения

(наименование объекта местоположение границ, которого описано (далее - объект)

Раздел 1

Сведения об объекте		
№ п/п	Характеристики объекта	Описание характеристик
1	2	3
1	Местоположение объекта	<i>Российская Федерация, Рязанская область, р-н Путятинский, с/п Путятинское</i>
2	Площадь объекта ± величина погрешности определения площади (Р ± Дельта Р)	<i>80967кв.м. ± 132кв.м.</i>
3	Иные характеристики объекта	<i>Номер зоны: -</i>

Раздел 3

Сведения о местоположении измененных (уточненных) границ объекта							
1. Система координат		<u>МСК-62</u>					
2. Сведения о характерных точках границ объекта							
Обозначение характерных точек границ	Существующие координаты, м		Измененные (уточненные) координаты, м		Метод определения координат характерной точки	Средняя квадратическая погрешность положения характерной точки (Mt), м	Описание обозначения точки на местности (при наличии)
	X	Y	X	Y			
1	2	3	4	5	6	7	8
<i>ЗVI(1)</i>							
1	385970,28	2226546,63	385970,28	2226546,63	<i>Картометрический метод</i>	2,50	-
2	385952,94	2226581,03	385952,94	2226581,03	<i>Картометрический метод</i>	2,50	-
3	385924,49	2226637,01	385924,49	2226637,01	<i>Картометрический метод</i>	2,50	-
4	385909,15	2226669,07	385909,15	2226669,07	<i>Картометрический метод</i>	2,50	-
5	385904,64	2226675,27	385904,64	2226675,27	<i>Картометрический метод</i>	2,50	-
6	385878,16	2226713,25	385878,16	2226713,25	<i>Картометрический метод</i>	2,50	-
7	385858,86	2226734,97	385858,86	2226734,97	<i>Картометрический метод</i>	2,50	-
8	385856,79	2226734,2	385856,79	2226734,2	<i>Картометрический метод</i>	2,50	-
9	385849,13	2226733,08	385849,13	2226733,08	<i>Картометрический метод</i>	2,50	-
10	385851,28	2226679,91	385851,28	2226679,91	<i>Картометрический метод</i>	2,50	-
11	385828,86	2226670,16	385828,86	2226670,16	<i>Картометрический метод</i>	2,50	-
12	385852,71	2226560,07	385852,71	2226560,07	<i>Картометрический метод</i>	2,50	-
13	385881,08	2226536,32	385881,08	2226536,32	<i>Картометрический метод</i>	2,50	-
14	385912,47	2226550,63	385912,47	2226550,63	<i>Картометрический метод</i>	2,50	-
15	385913,19	2226549,07	385913,19	2226549,07	<i>Картометрический метод</i>	2,50	-
16	385933,02	2226561,82	385933,02	2226561,82	<i>Картометрический метод</i>	2,50	-
17	385959,24	2226541,72	385959,24	2226541,72	<i>Картометрический метод</i>	2,50	-
18	385964,06	2226546,12	385964,06	2226546,12	<i>Картометрический метод</i>	2,50	-
19	385959,82	2226554,37	385959,82	2226554,37	<i>Картометрический метод</i>	2,50	-
1	385970,28	2226546,63	385970,28	2226546,63	<i>Картометрический метод</i>	2,50	-
<i>ЗVI(2)</i>							
20	-	-	386185,67	2226529	<i>Картометрический метод</i>	2,50	-

