



**ГЛАВНОЕ УПРАВЛЕНИЕ АРХИТЕКТУРЫ И ГРАДОСТРОИТЕЛЬСТВА  
РЯЗАНСКОЙ ОБЛАСТИ**

**ПО С Т А Н О В Л Е Н И Е**

«22» декабря 2023 г.

№ 623-н

Об утверждении изменений в генеральный план муниципального образования –  
Путятинское сельское поселение Путятинского муниципального района  
Рязанской области

На основании статей 23-25 Градостроительного кодекса Российской Федерации, статьи 2 Закона Рязанской области от 28.12.2018 № 106-ОЗ «О перераспределении отдельных полномочий в области градостроительной деятельности между органами местного самоуправления муниципальных образований Рязанской области и органами государственной власти Рязанской области», руководствуясь постановлениями Правительства Рязанской области от 06.09.2022 № 320 «О реализации положений пункта 2 статьи 7 Федерального закона от 14.03.2022 № 58-ФЗ «О внесении изменений в отдельные законодательные акты Российской Федерации», от 06.08.2008 № 153 «Об утверждении Положения о главном управлении архитектуры и градостроительства Рязанской области», письмом министерства экономического развития Рязанской области от 06.12.2023 № ГК/2-8203, главное управление архитектуры и градостроительства Рязанской области ПОСТАНОВЛЯЕТ:

1. Утвердить изменения в генеральный план муниципального образования – Путятинское сельское поселение Путятинского муниципального района Рязанской области, утвержденный решением Совета депутатов муниципального образования – Путятинское сельское поселение Путятинского муниципального района Рязанской области от 17.12.2013 № 16/3 «Об утверждении Генерального плана муниципального образования – Путятинское сельское поселение Путятинского муниципального района Рязанской области» (в редакции постановления Главархитектуры Рязанской области от 09.02.2023 № 76-п), согласно приложениям № 1-3 к настоящему постановлению.

2. Настоящее постановление вступает в силу со дня его официального опубликования.

3. Государственному казенному учреждению Рязанской области «Центр градостроительного развития Рязанской области» обеспечить доступ к изменениям в генеральный план муниципального образования – Путятинское сельское поселение Путятинского муниципального района Рязанской области в федеральной государственной информационной системе территориального планирования и размещение в государственных информационных системах обеспечения градостроительной деятельности в соответствии с требованиями Градостроительного кодекса Российской Федерации.

4. Отделу кадровой работы и делопроизводства обеспечить:

1) государственную регистрацию настоящего постановления в правовом департаменте аппарата Губернатора и Правительства Рязанской области;


2) опубликование настоящего постановления в сетевом издании «Рязанские ведомости» ([www.rv-guazan.ru](http://www.rv-guazan.ru)) и на официальном интернет-портале правовой информации ([www.pravo.gov.ru](http://www.pravo.gov.ru)).

5. Отделу информационного обеспечения градостроительной деятельности разместить настоящее постановление на официальном сайте главного управления архитектуры и градостроительства Рязанской области в сети «Интернет».

6. Предложить главе муниципального образования – Путятинский муниципальный район Рязанской области, главе муниципального образования – Путятинское сельское поселение Путятинского муниципального района Рязанской области обеспечить размещение настоящего постановления на официальном сайте муниципального образования в сети «Интернет», публикацию в средствах массовой информации.

7. Контроль за исполнением настоящего постановления возложить на заместителя начальника главного управления архитектуры и градостроительства Рязанской области Т.С. Попкову.

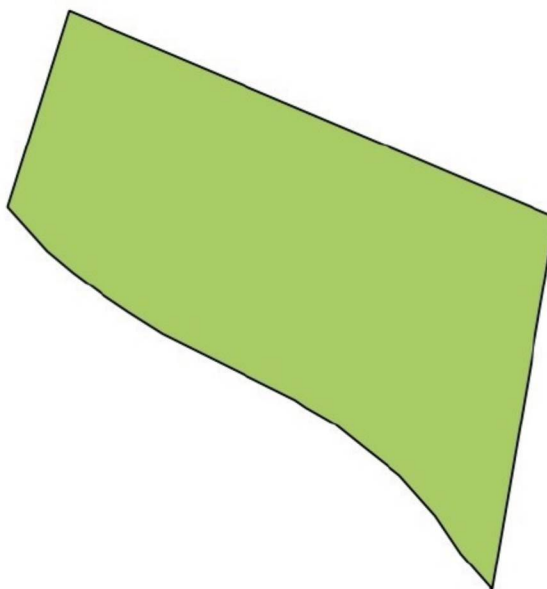
Начальник



Р.В. Шашкин

**Внесение изменений в генеральный план  
муниципального образования - Путятинское сельское  
поселение Путятинского муниципального района  
Рязанской области в части территории земельного  
участка с кадастровым номером 62:12:0000000:501**

Фрагмент карты планируемого размещения  
объектов местного значения поселения  
Масштаб 1:5000



**Условные обозначения**

сущ.

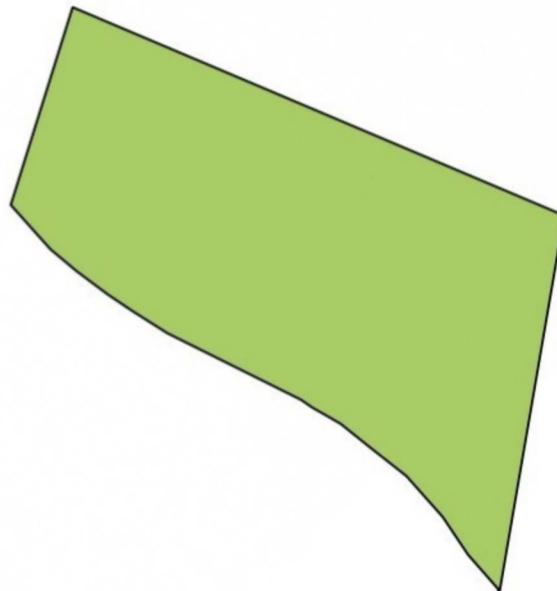
Территории специального назначения



Зоны специального назначения

**Внесение изменений в генеральный план  
муниципального образования - Путятинское сельское  
поселение Путятинского муниципального района  
Рязанской области в части территории земельного  
участка с кадастровым номером 62:12:0000000:501**

Фрагмент карты границ населенных пунктов,  
входящих в состав поселения  
Масштаб 1:5000



**Условные обозначения**

сущ.

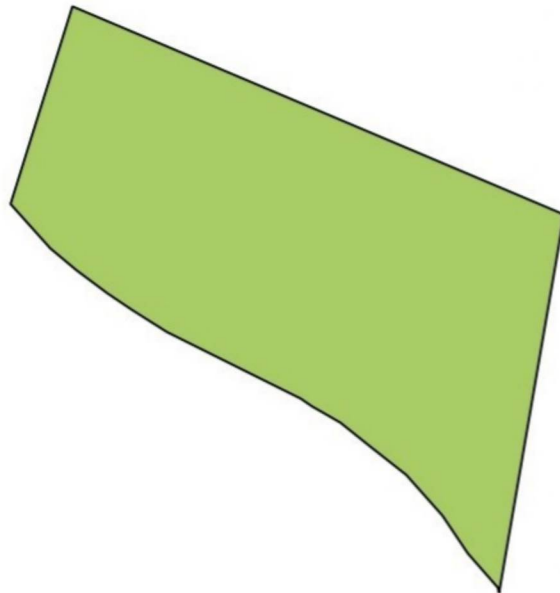
Территории специального назначения



Зоны специального назначения

**Внесение изменений в генеральный план  
муниципального образования - Путятинское сельское  
поселение Путятинского муниципального района  
Рязанской области в части территории земельного  
участка с кадастровым номером 62:12:0000000:501**

Фрагмент карты функциональных зон поселения  
Масштаб 1:5000



**Условные обозначения**

сущ.

Зоны специального назначения



Зоны специального назначения