



**ГЛАВНОЕ УПРАВЛЕНИЕ АРХИТЕКТУРЫ И ГРАДОСТРОИТЕЛЬСТВА
РЯЗАНСКОЙ ОБЛАСТИ**

ПО С Т А Н О В Л Е Н И Е

«18» декабря 2023 г.

№ 602-п

Об утверждении изменений в генеральный план муниципального образования –
Мурминское сельское поселение Рязанского муниципального района
Рязанской области

На основании статей 23-25 Градостроительного кодекса Российской Федерации, статьи 2 Закона Рязанской области от 28.12.2018 № 106-ОЗ «О перераспределении отдельных полномочий в области градостроительной деятельности между органами местного самоуправления муниципальных образований Рязанской области и органами государственной власти Рязанской области», с учетом заключения о результатах общественных обсуждений от 05.12.2023, руководствуясь постановлением Правительства Рязанской области от 06.08.2008 № 153 «Об утверждении Положения о главном управлении архитектуры и градостроительства Рязанской области», главное управление архитектуры и градостроительства Рязанской области ПОСТАНОВЛЯЕТ:

1. Утвердить изменения в генеральный план муниципального образования – Мурминское сельское поселение Рязанского муниципального района Рязанской области, утвержденный постановлением главного управления архитектуры и градостроительства Рязанской области от 04.07.2023 № 268-п «Об утверждении генерального плана муниципального образования – Мурминское сельское поселение Рязанского муниципального района Рязанской области»:

1) в таблице, определяющей площади функциональных зон, пункта 2.1 положения о территориальном планировании:

- цифры «2,30» заменить цифрами «2,57»;
- цифры «33,73» заменить цифрами «33,46»;

2) в приложении № 1 согласно приложению № 1 к настоящему постановлению;

3) в приложении № 3 согласно приложению № 2 к настоящему постановлению.

2. Настоящее постановление вступает в силу со дня его официального опубликования.

3. Государственному казенному учреждению Рязанской области «Центр градостроительного развития Рязанской области» обеспечить доступ к изменениям в генеральный план муниципального образования – Мурминское сельское поселение Рязанского муниципального района Рязанской области в федеральной государственной информационной системе территориального планирования и размещение в государственных информационных системах обеспечения градостроительной деятельности в соответствии с требованиями Градостроительного кодекса Российской Федерации.

4. Отделу кадровой работы и делопроизводства обеспечить:

1) государственную регистрацию настоящего постановления в правовом департаменте аппарата Губернатора и Правительства Рязанской области;


2) опубликование настоящего постановления в сетевом издании «Рязанские ведомости» (www.rv-ryazan.ru) и на официальном интернет-портале правовой информации (www.pravo.gov.ru).

5. Отделу информационного обеспечения градостроительной деятельности разместить настоящее постановление на официальном сайте главного управления архитектуры и градостроительства Рязанской области в сети «Интернет».

6. Предложить главе муниципального образования – Рязанский муниципальный район Рязанской области, главе муниципального образования – Мурминское сельское поселение Рязанского муниципального района Рязанской области обеспечить размещение настоящего постановления на официальном сайте муниципального образования в сети «Интернет», публикацию в средствах массовой информации.

7. Контроль за исполнением настоящего постановления возложить на заместителя начальника главного управления архитектуры и градостроительства Рязанской области Т.С. Попкову.

Начальник

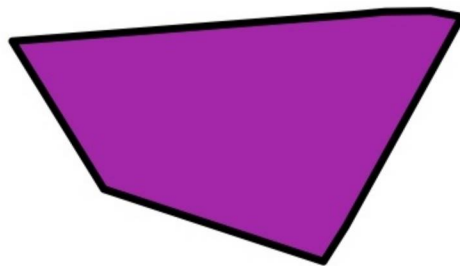


Р.В. Шашкин


Приложение № 1
к постановлению главного управления
архитектуры и градостроительства
Рязанской области
от 18 декабря 2023 г. № 602-п

**Внесение изменений в генеральный план
муниципального образования – Мурманское сельское
поселение Рязанского муниципального района
Рязанской области в части территории земельного
участка с кадастровым номером 62:15:0050715:350**

Фрагмент карты планируемого размещения
объектов местного значения поселения
масштаб 1:1500

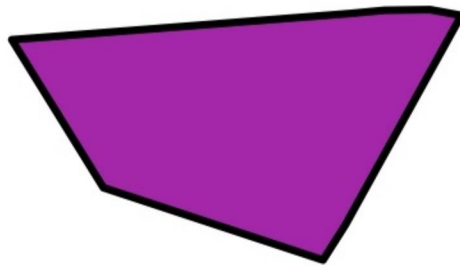


Условные обозначения

Функциональные зоны
 Многофункциональная общественно-деловая зона

**Внесение изменений в генеральный план
муниципального образования – Мурманское сельское
поселение Рязанского муниципального района
Рязанской области в части территории земельного
участка с кадастровым номером 62:15:0050715:350**

Фрагмент карты функциональных зон поселения
масштаб 1:1500



Условные обозначения



Функциональные зоны

Многофункциональная общественно-деловая зона