



**ГЛАВНОЕ УПРАВЛЕНИЕ АРХИТЕКТУРЫ И ГРАДОСТРОИТЕЛЬСТВА
РЯЗАНСКОЙ ОБЛАСТИ**

ПО С Т А Н О В Л Е Н И Е

«01» ноября 2023 г.

№ 546-п

Об утверждении правил землепользования и застройки
муниципального образования – Тимошкинское сельское поселение
Шиловского муниципального района Рязанской области

На основании статьи 32 Градостроительного кодекса Российской Федерации, статьи 2 Закона Рязанской области от 28.12.2018 № 106-ОЗ «О перераспределении отдельных полномочий в области градостроительной деятельности между органами местного самоуправления муниципальных образований Рязанской области и органами государственной власти Рязанской области», с учетом заключения о результатах общественных обсуждений от 10.10.2023 по проекту правил землепользования и застройки муниципального образования – Тимошкинское сельское поселение Шиловского муниципального района Рязанской области, руководствуясь постановлением Правительства Рязанской области от 06.08.2008 № 153 «Об утверждении Положения о главном управлении архитектуры и градостроительства Рязанской области», приказом главного управления архитектуры и градостроительства Рязанской области от 10.10.2023 № 41-ок «О предоставлении очередного отпуска», главное управление архитектуры и градостроительства Рязанской области **ПОСТАНОВЛЯЕТ:**

1. Утвердить прилагаемые правила землепользования и застройки муниципального образования – Тимошкинское сельское поселение Шиловского муниципального района Рязанской области.

2. Настоящее постановление вступает в силу со дня его официального опубликования.

3. Государственному казенному учреждению Рязанской области «Центр градостроительного развития Рязанской области»:

1) обеспечить доступ к правилам землепользования и застройки муниципального образования – Тимошкинское сельское поселение Шиловского муниципального района Рязанской области в федеральной государственной информационной системе территориального планирования и размещение

в государственных информационных системах обеспечения градостроительной деятельности в соответствии с требованиями Градостроительного кодекса Российской Федерации;

2) подготовить, заверить усиленной квалифицированной электронной подписью и направить в территориальный орган федерального органа исполнительной власти, уполномоченный Правительством Российской Федерации на осуществление государственного кадастрового учета, государственной регистрации прав, ведение Единого государственного реестра недвижимости, сведения о границах территориальных зон для внесения в Единый государственный реестр недвижимости в соответствии с Федеральным законом от 13.07.2015 № 218-ФЗ «О государственной регистрации недвижимости».

4. Отделу кадровой работы и делопроизводства обеспечить:

1) государственную регистрацию настоящего постановления в правовом департаменте аппарата Губернатора и Правительства Рязанской области;

2) опубликование настоящего постановления в сетевом издании «Рязанские ведомости» (www.rv-gyazan.ru) и на официальном интернет-портале правовой информации (www.pravo.gov.ru).

5. Отделу информационного обеспечения градостроительной деятельности разместить настоящее постановление на официальном сайте главного управления архитектуры и градостроительства Рязанской области в сети «Интернет».

6. Предложить главе муниципального образования – Шиловский муниципальный район Рязанской области, главе муниципального образования – Тимошкинское сельское поселение Шиловского муниципального района Рязанской области обеспечить размещение настоящего постановления на официальном сайте муниципального образования в сети «Интернет», публикацию в средствах массовой информации.

7. Признать не подлежащими применению решение Совета депутатов муниципального образования – Тимошкинское сельское поселение Шиловского муниципального района Рязанской области от 03.10.2013 № 10 «Об утверждении «Правил землепользования и застройки части территории муниципального образования – Тимошкинское сельское поселение Шиловского муниципального района Рязанской области», решение Думы муниципального образования – Шиловский муниципальный район Рязанской области от 16.11.2017 № 13/103 «Об утверждении Правил землепользования и застройки муниципального образования – Тимошкинское сельское поселение Шиловского муниципального района Рязанской области».

8. Контроль за исполнением настоящего постановления возложить на отдел градостроительного контроля и правового обеспечения.

И.о. начальника



Т.С. Попкова

Утверждены
постановлением главного управления
архитектуры и градостроительства
Рязанской области
от 01 ноября 2023 г. № 546-п

ПРАВИЛА ЗЕМЛЕПОЛЬЗОВАНИЯ И ЗАСТРОЙКИ
муниципального образования – Тимошкинское сельское поселение
Шиловского муниципального района Рязанской области

Содержание	
Раздел 1. Порядок применения и внесения изменений в правила землепользования и застройки	4
Статья 1. Основные понятия, используемые в правилах землепользования и застройки	4
Статья 2. Положение о регулировании землепользования и застройки	4
Статья 3. Положение об изменении видов разрешенного использования земельных участков и объектов капитального строительства физическими и юридическими лицами.....	4
Статья 4. Положение о подготовке документации по планировке территории	6
Статья 5. Положение о проведении общественных обсуждений или публичных слушаний по вопросам землепользования и застройки.....	6
Статья 6. Положение о внесении изменений в правила землепользования и застройки	7
Статья 7. Градостроительные планы земельных участков.....	8
Статья 8. Разрешение на строительство, реконструкцию и ввод объектов капитального строительства в эксплуатацию	9
Раздел 2. Градостроительные регламенты	9
Статья 9. Общие требования, предъявляемые к установлению градостроительных регламентов	9
Статья 10. Перечень территориальных зон, выделенных на карте градостроительного зонирования.....	10
Статья 11. Виды разрешенного использования и предельные параметры земельных участков и объектов капитального строительства.....	11
Статья 11.1. Зона застройки индивидуальными жилыми домами (1.1)	13
Статья 11.2. Зона комплексного развития территории (КРТ).....	15
Статья 11.3. Зона специализированной общественной застройки (2.2)	16
Статья 11.4. Производственная зона (3.1).....	17
Статья 11.5. Зона инженерной инфраструктуры (3.3)	18
Статья 11.6. Зона автомобильного транспорта и дорожного сервиса (3.4) ..	19
Статья 11.7. Зона транспортной инфраструктуры в границах населенного пункта (3.5).....	19
Статья 11.8. Зоны сельскохозяйственного использования (4.2)	20
Статья 11.9. Производственная зона сельскохозяйственных предприятий (4.4)	22
Статья 11.10. Зона озелененных территорий специального назначения (5.6) ..	23
Статья 11.11. Зона кладбищ (6.1)	24
Статья 12. Земли, для которых градостроительные регламенты не устанавливаются.....	25

Статья 13. Требования к архитектурно-градостроительному облику объектов капитального строительства	25
Статья 14. Расчетные показатели минимально допустимого уровня обеспеченности территории объектами коммунальной, транспортной, социальной инфраструктур и расчетные показатели максимально допустимого уровня территориальной доступности указанных объектов для населения.....	25
Статья 15. Зоны с особыми условиями использования территории.....	27
Статья 15.1. Санитарно-защитные зоны предприятий, сооружений и иных объектов.....	28
Статья 15.2. Водоохранные зоны, прибрежно-защитные и береговые полосы водных объектов.....	28
Статья 15.3. Охранные зоны инженерных коммуникаций, сооружений	29
Статья 15.4. Придорожные полосы автомобильных дорог	29
Статья 15.5. Охранная зона пунктов государственной геодезической сети.....	29
Статья 16. Особо охраняемые природные территории	30
Статья 17. Объекты культурного наследия	30

Раздел 1. Порядок применения и внесения изменений в правила землепользования и застройки

Статья 1. Основные понятия, используемые в правилах землепользования и застройки

В настоящих правилах землепользования и застройки муниципального образования – Тимошкинское сельское поселение Шиловского муниципального района Рязанской области (далее – правила землепользования и застройки) используются понятия и определения, содержащиеся в статье 1 Градостроительного кодекса Российской Федерации.

Статья 2. Положение о регулировании землепользования и застройки

1. В соответствии со статьей 32 Градостроительного кодекса Российской Федерации правила землепользования и застройки утверждаются представительным органом местного самоуправления.

2. В соответствии с Законом Рязанской области от 28.12.2018 № 106-ОЗ «О перераспределении отдельных полномочий в области градостроительной деятельности между органами местного самоуправления муниципальных образований Рязанской области и органами государственной власти Рязанской области» полномочия органов местного самоуправления по принятию решения о подготовке проекта правил землепользования и застройки, утверждению состава и порядка деятельности комиссии по подготовке проекта правил землепользования и застройки, принятию решения о проведении общественных обсуждений или публичных слушаний, принятию решения об утверждении правил землепользования и застройки или о необходимости их доработки, внесению изменений в правила землепользования и застройки осуществляет исполнительный орган Рязанской области, уполномоченный в сфере градостроительной деятельности.

3. В соответствии с постановлением Правительства Рязанской области от 06.08.2008 № 153 «Об утверждении Положения о главном управлении архитектуры и градостроительства Рязанской области» (далее - постановление Правительства Рязанской области от 06.08.2008 № 153) исполнительным органом Рязанской области, уполномоченным в сфере градостроительной деятельности, является главное управление архитектуры и градостроительства Рязанской области.

Статья 3. Положение об изменении видов разрешенного использования земельных участков и объектов капитального строительства физическими и юридическими лицами

1. В соответствии со статьей 37 Градостроительного кодекса Российской Федерации, изменение одного вида разрешенного использования земельных участков и объектов капитального строительства на другой вид такого

использования осуществляется в соответствии с градостроительным регламентом при условии соблюдения требований технических регламентов.

2. Основные и вспомогательные виды разрешенного использования земельных участков и объектов капитального строительства правообладателями земельных участков и объектов капитального строительства, за исключением органов государственной власти, органов местного самоуправления, государственных и муниципальных учреждений, государственных и муниципальных унитарных предприятий, выбираются самостоятельно без дополнительных разрешений и согласования.

3. Решения об изменении одного вида разрешенного использования земельных участков и объектов капитального строительства, расположенных на землях, на которые действие градостроительных регламентов не распространяется или для которых градостроительные регламенты не устанавливаются, на другой вид такого использования принимаются в соответствии с федеральными законами.

4. Предоставление разрешения на условно разрешенный вид использования земельного участка или объекта капитального строительства осуществляется в порядке, предусмотренном статьей 39 Градостроительного кодекса Российской Федерации.

5. Физическое или юридическое лицо вправе оспорить в суде решение о предоставлении разрешения на условно разрешенный вид использования земельного участка или объекта капитального строительства либо об отказе в предоставлении такого разрешения.

6. В соответствии с Законом Рязанской области от 28.12.2018 № 106-ОЗ «О перераспределении отдельных полномочий в области градостроительной деятельности между органами местного самоуправления муниципальных образований Рязанской области и органами государственной власти Рязанской области» полномочия органов местного самоуправления по принятию решения о подготовке проекта правил землепользования и застройки, утверждению состава и порядка деятельности комиссии по подготовке проекта правил землепользования и застройки, принятию решения о проведении общественных обсуждений или публичных слушаний, принятию решения об утверждении правил землепользования и застройки или о необходимости их доработки, внесению изменений в правила землепользования и застройки осуществляет исполнительный орган Рязанской области, уполномоченный в сфере градостроительной деятельности.

7. В соответствии с постановлением Правительства Рязанской области от 06.08.2008 № 153 исполнительным органом Рязанской области, уполномоченным в сфере градостроительной деятельности, является главное управление архитектуры и градостроительства Рязанской области.

Статья 4. Положение о подготовке документации по планировке территории

1. В соответствии со статьей 41 Градостроительного кодекса Российской Федерации подготовка документации по планировке территории осуществляется в целях обеспечения устойчивого развития территорий, в том числе выделения элементов планировочной структуры, установления границ земельных участков, установления границ зон планируемого размещения объектов капитального строительства.

2. В соответствии с Законом Рязанской области от 28.12.2018 № 106-ОЗ «О перераспределении отдельных полномочий в области градостроительной деятельности между органами местного самоуправления муниципальных образований Рязанской области и органами государственной власти Рязанской области» полномочия органов местного самоуправления по принятию решения о подготовке документации по планировке территории, обеспечению ее подготовки, утверждению документации по планировке территории или принятию решения об отклонении такой документации и о направлении ее на доработку, внесению изменений в документацию по планировке территории осуществляет исполнительный орган Рязанской области, уполномоченный в сфере градостроительной деятельности.

3. В соответствии с постановлением Правительства Рязанской области от 06.08.2008 № 153 исполнительным органом власти Рязанской области, уполномоченным в сфере градостроительной деятельности, является главное управление архитектуры и градостроительства Рязанской области.

Статья 5. Положение о проведении общественных обсуждений или публичных слушаний по вопросам землепользования и застройки

1. Проведение общественных обсуждений или публичных слушаний по вопросам землепользования и застройки осуществляется в соответствии с Градостроительным кодексом Российской Федерации.

2. Общественные обсуждения и публичные слушания по проектам генеральных планов и правил землепользования и застройки поселений и городских округов, проектам планировки территории, проектам межевания территории, проектам правил благоустройства территорий, проектам, предусматривающим внесение изменений в один из указанных утвержденных документов, проектам решений о предоставлении разрешения на условно разрешенный вид использования земельного участка или объекта капитального строительства, проектам решений о предоставлении разрешения на отклонение от предельных параметров разрешенного строительства, реконструкции объектов капитального строительства проводятся в целях соблюдения права человека на благоприятные условия жизнедеятельности, прав и законных интересов правообладателей земельных участков и объектов капитального строительства, а также выявления и учета мнения населения при осуществлении градостроительной деятельности в поселениях и городских округах Рязанской

области.

3. Результаты общественных обсуждений и публичных слушаний носят рекомендательный характер.

4. Документами общественных обсуждений или публичных слушаний являются протокол общественных обсуждений или публичных слушаний и заключение о результатах общественных обсуждений или публичных слушаний.

5. Участники общественных обсуждений или публичных слушаний вправе представлять свои предложения и замечания, касающиеся обсуждаемых вопросов, для включения в протокол общественных обсуждений или протокол публичных слушаний.

Статья 6. Положение о внесении изменений в правила землепользования и застройки

1. Внесение изменений в правила землепользования и застройки осуществляется в порядке, предусмотренном статьями 31 и 32 Градостроительного кодекса Российской Федерации, с учетом особенностей, установленных статьей 33 данного кодекса.

2. Основаниями для рассмотрения вопроса о внесении изменений в правила землепользования и застройки являются:

1) несоответствие правил землепользования и застройки генеральному плану поселения, генеральному плану сельского округа, схеме территориального планирования муниципального района, возникшее в результате внесения в такие генеральные планы или схему территориального планирования муниципального района изменений;

2) поступление от уполномоченного Правительством Российской Федерации федерального органа исполнительной власти обязательного для исполнения в сроки, установленные законодательством Российской Федерации, предписания об устранении нарушений ограничений использования объектов недвижимости, установленных на приаэродромной территории, которые допущены в правилах землепользования и застройки поселения, сельского округа, межселенной территории;

3) поступление предложений об изменении границ территориальных зон, изменении градостроительных регламентов;

4) несоответствие сведений о местоположении границ зон с особыми условиями использования территорий, территорий объектов культурного наследия, отображенных на карте градостроительного зонирования, содержащемуся в Едином государственном реестре недвижимости описанию местоположения границ указанных зон, территорий;

5) несоответствие установленных градостроительным регламентом ограничений использования земельных участков и объектов капитального строительства, расположенных полностью или частично в границах зон с особыми условиями использования территорий, территорий достопримечательных мест федерального, регионального и местного значения,

содержащимся в Едином государственном реестре недвижимости ограничениям использования объектов недвижимости в пределах таких зон, территорий;

б) установление, изменение, прекращение существования зоны с особыми условиями использования территории, установление, изменение границ территории объекта культурного наследия, территории исторического поселения федерального значения, территории исторического поселения регионального значения.

Статья 7. Градостроительные планы земельных участков

1. В соответствии со статьей 57.3 Градостроительного кодекса Российской Федерации градостроительный план земельного участка выдается в целях обеспечения субъектов градостроительной деятельности информацией, необходимой для архитектурно-строительного проектирования, строительства, реконструкции объектов капитального строительства в границах земельного участка.

2. В соответствии с Законом Рязанской области от 28.12.2018 № 106-ОЗ «О перераспределении отдельных полномочий в области градостроительной деятельности между органами местного самоуправления муниципальных образований Рязанской области и органами государственной власти Рязанской области» полномочия органов местного самоуправления по подготовке, регистрации и выдаче градостроительных планов земельных участков осуществляет исполнительный орган Рязанской области, уполномоченный в сфере градостроительной деятельности.

3. В соответствии с постановлением Правительства Рязанской области от 06.08.2008 № 153 исполнительным органом Рязанской области, уполномоченным в сфере градостроительной деятельности, является главное управление архитектуры и градостроительства Рязанской области.

4. В соответствии с распоряжением Правительства Рязанской области от 07.02.2019 № 62-р «О создании государственного казенного учреждения Рязанской области «Центр градостроительного развития Рязанской области» путем учреждения» обеспечение реализации отдельных полномочий в области градостроительной деятельности главного управления архитектуры и градостроительства Рязанской области, перераспределенных между органами местного самоуправления муниципальных образований Рязанской области и органами государственной власти Рязанской области, в части подготовки, регистрации и выдачи градостроительных планов земельных участков относится к полномочиям государственного казенного учреждения Рязанской области «Центр градостроительного развития Рязанской области».

Статья 8. Разрешение на строительство, реконструкцию и ввод объектов капитального строительства в эксплуатацию

1. Разрешение на строительство, реконструкцию объектов капитального строительства выдается в соответствии со статьей 51 Градостроительного кодекса Российской Федерации.

2. В соответствии с Законом Рязанской области от 28.12.2018 № 106-ОЗ «О перераспределении отдельных полномочий в области градостроительной деятельности между органами местного самоуправления муниципальных образований Рязанской области и органами государственной власти Рязанской области» полномочия органов местного самоуправления по выдаче разрешения на строительство, разрешения на ввод объектов в эксплуатацию при осуществлении строительства, реконструкции объектов капитального строительства, отказу в выдаче таких разрешений, за исключением полномочий, предусмотренных статьей 51.1, частями 17, 19 и 21 статьи 55 Градостроительного кодекса Российской Федерации осуществляет исполнительный орган Рязанской области, уполномоченный в сфере градостроительной деятельности.

3. В соответствии с постановлением Правительства Рязанской области от 06.08.2008 № 153 исполнительным органом Рязанской области, уполномоченным в сфере градостроительной деятельности, является главное управление архитектуры и градостроительства Рязанской области.

Раздел 2. Градостроительные регламенты

Статья 9. Общие требования, предъявляемые к установлению градостроительных регламентов

1. Градостроительным регламентом определяется правовой режим земельных участков, равно как всего, что находится над и под поверхностью земельных участков и используется в процессе их застройки и последующей эксплуатации объектов капитального строительства.

2. Границы территориальных зон отвечают требованиям принадлежности каждого земельного участка только к одной зоне. Формирование одного земельного участка из нескольких земельных участков, расположенных в различных территориальных зонах, не допускается.

3. Правилами землепользования и застройки для каждой территориальной зоны индивидуально установлен градостроительный регламент, с учетом особенностей ее расположения и развития, а также возможности территориального сочетания различных видов использования земельных участков.

4. Градостроительные регламенты установлены с учетом:

1) фактического использования земельных участков и объектов капитального строительства в границах территориальной зоны;

2) возможного сочетания в пределах одной территориальной зоны

различных видов существующего и планируемого использования земельных участков и объектов капитального строительства;

3) функциональных зон и характеристик их планируемого развития, определенных документами территориального планирования муниципальных образований;

4) видов территориальных зон;

5) требований охраны объектов культурного наследия, а также особо охраняемых природных территорий, и иных природных объектов.

5. Действие установленных правилами землепользования и застройки градостроительных регламентов распространяется в равной мере на все земельные участки и объекты капитального строительства, расположенные в границах территориальных зон, установленных на карте градостроительного зонирования, за исключением земельных участков указанных в части 6 настоящей статьи.

6. Действие градостроительного регламента не распространяется на земельные участки:

1) в границах территорий памятников и ансамблей, включенных в Единый государственный реестр объектов культурного наследия (памятников истории и культуры) народов Российской Федерации, а также в границах территорий памятников или ансамблей, которые являются вновь выявленными объектами культурного наследия;

2) в границах территорий общего пользования;

3) предназначенные для размещения линейных объектов и (или) занятые линейными объектами;

4) предоставленные для добычи полезных ископаемых.

Статья 10. Перечень территориальных зон, выделенных на карте градостроительного зонирования

В результате градостроительного зонирования территории муниципального образования – Тимошкинское сельское поселение Шиловского муниципального района Рязанской области установлены следующие виды территориальных зон, представленные в таблице № 10.1.

Таблица № 10.1

Обозначение территориальной зоны	Наименование (код) вида территориальной зоны
1.1	Зона застройки индивидуальными жилыми домами (1.1)
КРТ	Зона комплексного развития территории (КРТ)
2.2	Зона специализированной общественной застройки (2.2)

Обозначение территориальной зоны	Наименование (код) вида территориальной зоны
3.1	Производственная зона (3.1)
3.3	Зона инженерной инфраструктуры (3.3)
3.4	Зона автомобильного транспорта и дорожного сервиса (3.4)
3.5	Зона транспортной инфраструктуры в границах населенного пункта (3.5)
4.2	Зоны сельскохозяйственного использования (4.2)
4.4	Производственная зона сельскохозяйственных предприятий (4.4)
5.6	Зона озелененных территорий специального назначения (5.6)
6.1	Зона кладбищ (6.1)

Статья 11. Виды разрешенного использования и предельные параметры земельных участков и объектов капитального строительства

1. Применительно к каждой территориальной зоне устанавливаются следующие виды разрешенного использования земельных участков и объектов капитального строительства:

- 1) основные виды разрешенного использования;
- 2) условно разрешенные виды использования;
- 3) вспомогательные виды разрешенного использования, допустимые только в качестве дополнительных по отношению к основным видам разрешенного использования и условно разрешенным видам использования и осуществляемые совместно с ними.

2. Виды разрешенного использования земельных участков, содержащиеся в градостроительных регламентах, установлены в соответствии с Градостроительным кодексом Российской Федерации, классификатором видов разрешенного использования земельных участков, утвержденным федеральным органом исполнительной власти, осуществляющим функции по выборке государственной политики и нормативному регулированию в сфере земельных отношений.

3. Текстовое наименование вида разрешенного использования земельного участка и его код (числовое обозначение) являются равнозначными.

4. Виды разрешенного использования объектов капитального строительства содержатся в описании видов разрешенного использования земельных участков и

отдельно не устанавливаются.

5. Предельные параметры разрешенного строительства, реконструкции объектов капитального строительства применительно к вспомогательным видам разрешенного использования для всех территориальных зон устанавливаются идентичными, установленным предельным параметрам разрешенного строительства, реконструкции объектов капитального строительства, установленным для основных и условно разрешенных видов использования, совместно с которыми применяются вспомогательные виды разрешенного использования.

6. Если предельные размеры земельных участков, в том числе их площадь и предельные параметры разрешенного строительства, реконструкции объектов капитального строительства не устанавливаются в территориальных зонах, то такие предельные размеры земельных участков, в том числе их площадь и предельные параметры разрешенного строительства, реконструкции объектов капитального строительства не подлежат установлению (далее - НПУ).

7. Предельные размеры земельных участков, в том числе их площадь не распространяются на отношения по землепользованию, возникшие до вступления в силу настоящих правил землепользования и застройки, в том числе на отношения по приобретению в установленном порядке гражданами и юридическими лицами, имеющими в собственности, безвозмездном пользовании, хозяйственном ведении или оперативном управлении объекты капитального строительства, расположенные на земельных участках, находящихся в государственной или муниципальной собственности, прав на эти земельные участки при условии, что соответствующие объекты капитального строительства существовали на законных основаниях до вступления в силу настоящих правил землепользования и застройки.

8. Инженерно-технические объекты, сооружения и коммуникации, обеспечивающие реализацию разрешенного использования для отдельных земельных участков (электроснабжения, теплоснабжения, газоснабжения, водоснабжения, водоотведения, связи и т.д.) считаются всегда разрешенными при условии соответствия строительным и противопожарным нормам и правилам, технологическим стандартам безопасности, а также условиям охраны окружающей среды, что подтверждается при согласовании проектной документации.

9. При определении количества этажей объектов капитального строительства учитываются все этажи, включая подземные, подвальный, цокольный, надземные, технические, мансардный; не учитывают: подполье, проветриваемое подполье, техническое подполье, технические пространства, чердак, технический чердак, расположенные на крыше технические помещения (крышные котельные, машинные отделения лифтов, помещения вентиляционных камер и другие).

При размещении объекта капитального строительства на земельном участке с уклоном первым надземным следует считать этаж с отметкой пола помещений выше наиболее низкой планировочной отметки земли.

10. Высота объекта капитального строительства определяется как

вертикальный размер, измеряемый от проектной отметки земли до верхней отметки самого высокого конструктивного элемента здания (парапет кровли, карниз, конек кровли, верх фронтона, купол, шпиль, башня).

11. Процент застройки в границах земельного участка, определяется как отношение суммарной площади земельного участка, которая может быть застроена, ко всей площади земельного участка.

12. Ширина улиц и дорог принимается, м: магистральных дорог - 50-100; магистральных улиц - 40-100; улиц и дорог местного значения - 15-30.

Статья 11.1. Зона застройки индивидуальными жилыми домами (1.1)

1. Зона застройки индивидуальными жилыми домами предназначена для размещения преимущественно индивидуальных жилых домов с приусадебными земельными участками, блокированных жилых домов, объектов государственного и делового управления, коммунально-бытового обслуживания, здравоохранения, образования, культуры, спорта, торговли и общественного питания, а также необходимых объектов инженерной и транспортной инфраструктуры.

2. Виды разрешенного использования земельных участков и объектов капитального строительства в зоне застройки индивидуальными жилыми домами представлены в таблице № 11.1.

Таблица № 11.1

Вид разрешенного использования	Наименование вида разрешенного использования	Код вида разрешенного использования
Основные виды разрешенного использования	для индивидуального жилищного строительства;	2.1
	малоэтажная многоквартирная жилая застройка;	2.1.1
	для ведения личного подсобного хозяйства (приусадебный земельный участок);	2.2
	блокированная жилая застройка;	2.3
	хранение автотранспорта;	2.7.1
	предоставление коммунальных услуг;	3.1.1
	административные здания организаций, обеспечивающих предоставление коммунальных услуг;	3.1.2
	оказание услуг связи;	3.2.3
	бытовое обслуживание;	3.3
	амбулаторно-поликлиническое обслуживание;	3.4.1
	дошкольное, начальное и среднее общее образование;	3.5.1
	объекты культурно-досуговой деятельности;	3.6.1
	парки культуры и отдыха;	3.6.2
	государственное управление;	3.8.1
	магазины;	4.4
	обеспечение занятий спортом в помещениях;	5.1.2
	площадки для занятий спортом;	5.1.3
обеспечение внутреннего правопорядка;	8.3	
земельные участки (территории) общего пользования.	12.0	
Условно разрешенные виды использования	обеспечение деятельности в области гидрометеорологии и смежных с ней областях;	3.9.1

Вид разрешенного использования	Наименование вида разрешенного использования	Код вида разрешенного использования
	рынки;	4.3
	общественное питание;	4.6
	гостиничное обслуживание.	4.7
Вспомогательные виды разрешенного использования	площадки для занятий спортом.	5.1.3

3. Предельные размеры земельных участков, в том числе их площадь и предельные параметры разрешенного строительства, реконструкции объектов капитального строительства в зоне застройки индивидуальными жилыми домами представлены в таблице № 11.2.

Таблица № 11.2

Код вида разрешенного использования	Размер земельного участка (м)		Площадь земельного участка (кв.м)		Минимальный отступ от границ земельного участка (м)	Предельное количество этажей/ предельная высота зданий, строений, сооружений (м)	Максимальный процент застройки в границах земельного участка (%)
	Мин.	Макс.	Мин.	Макс.			
Основные виды разрешенного использования							
2.1	15	100	600	2500	3	3*/20	40
2.1.1	НПУ	НПУ	1000	НПУ	3	4*/НПУ	60
2.2	15	100	600	2500	3	3*/20	40
2.3	НПУ	100	200	2500	3 (0)**	3*/20	40
2.7.1	НПУ	НПУ	30	80	НПУ	1*/4	НПУ
3.1.1	НПУ	НПУ	НПУ	НПУ	НПУ	НПУ	НПУ
3.1.2	НПУ	НПУ	600	НПУ	3	3/20	60
3.2.3	НПУ	НПУ	600	НПУ	3	3/20	60
3.3	НПУ	НПУ	600	НПУ	3	3/20	60
3.4.1	НПУ	НПУ	1000	НПУ	3	НПУ	60
3.5.1	НПУ	НПУ	1000	НПУ	3	НПУ	60
3.6.1	НПУ	НПУ	1000	НПУ	3	НПУ	60
3.6.2	НПУ	НПУ	НПУ	НПУ	НПУ	НПУ	НПУ
3.8.1	НПУ	НПУ	1000	НПУ	3	НПУ	60
4.4	НПУ	НПУ	600	НПУ	3	3/20	60
5.1.2	НПУ	НПУ	1000	НПУ	3	НПУ	60
5.1.3	НПУ	НПУ	НПУ	НПУ	НПУ	НПУ	НПУ
8.3	НПУ	НПУ	НПУ	НПУ	3	НПУ	60
12.0	НПУ	НПУ	НПУ	НПУ	НПУ	НПУ	НПУ
Условно разрешенные виды использования							
3.9.1	НПУ	НПУ	1000	НПУ	3	НПУ	60
4.3	НПУ	НПУ	НПУ	НПУ	НПУ	НПУ	60
4.6	НПУ	НПУ	1000	НПУ	3	НПУ	60
4.7	НПУ	НПУ	1000	НПУ	3	НПУ	60

Код вида разрешенного использования	Размер земельного участка (м)		Площадь земельного участка (кв.м)		Минимальный отступ от границ земельного участка (м)	Предельное количество этажей/ предельная высота зданий, строений, сооружений (м)	Максимальный процент застройки в границах земельного участка (%)
	Мин.	Макс.	Мин.	Макс.			
* При определении предельного количества этажей учитываются все надземные этажи, в том числе технические этажи, мансардные, а также цокольный этаж, если верх его перекрытия находится выше средней планировочной отметки земли не менее чем на 2 метра.							
** Минимальный отступ от границ земельного участка между соседними жилыми домами имеющими общие боковые стены без проемов - 0 м.							

Статья 11.2. Зона комплексного развития территории (КРТ)

1. Зона комплексного развития территории предназначена для комплексного развития территории с сбалансированного и устойчивого развития поселения, создания необходимых условий для развития транспортной, социальной, инженерной инфраструктур, благоустройства территории, повышения территориальной доступности таких инфраструктур, повышения эффективности использования территории поселения.

2. Виды разрешенного использования земельных участков и объектов капитального строительства в зоне комплексного развития территории представлены в таблице № 11.3.

Таблица № 11.3

Вид разрешенного использования	Наименование вида разрешенного использования	Код вида разрешенного использования
Основные виды разрешенного использования	предоставление коммунальных услуг;	3.1.1
	амбулаторно-поликлиническое обслуживание;	3.4.1
	дошкольное, начальное и среднее общее образование;	3.5.1
	парки культуры и отдыха;	3.6.2
	площадки для занятий спортом;	5.1.3
	земельные участки (территории) общего пользования.	12.0
Условно разрешенные виды использования	обеспечение внутреннего правопорядка.	8.3
Вспомогательные виды разрешенного использования	не подлежит установлению.	-

3. Предельные размеры земельных участков, в том числе их площадь и предельные параметры разрешенного строительства, реконструкции объектов капитального строительства в зоне комплексного развития территории представлены в таблице № 11.4.

Таблица № 11.4

Код вида разрешенного использования	Размер земельного участка (м)		Площадь земельного участка (кв.м)		Минимальный отступ от границ земельного участка (м)	Предельное количество этажей/ предельная высота зданий, строений, сооружений (м)	Максимальный процент застройки в границах земельного участка (%)
	Мин.	Макс	Мин.	Макс.			
Основные виды разрешенного использования							
3.1.1	НПУ	НПУ	НПУ	100	3	НПУ	НПУ
3.4.1	НПУ	НПУ	2000	5000	3	НПУ	20
3.5.1	НПУ	НПУ	2000	5000	3	НПУ	20
3.6.2	НПУ	НПУ	НПУ	НПУ	НПУ	НПУ	НПУ
5.1.3	НПУ	НПУ	НПУ	НПУ	НПУ	НПУ	НПУ
12.0	НПУ	НПУ	НПУ	НПУ	НПУ	НПУ	НПУ
Условно разрешенные виды использования							
8.3	НПУ	НПУ	2000	5000	3	НПУ	20

Статья 11.3. Зона специализированной общественной застройки (2.2)

1. Зона специализированной общественной застройки предназначена для целей религиозного использования и историко-культурной деятельности.

2. Виды разрешенного использования земельных участков и объектов капитального строительства в зоне специализированной общественной застройки представлены в таблице № 11.5.

Таблица № 11.5

Вид разрешенного использования	Наименование вида разрешенного использования	Код вида разрешенного использования
Основные виды разрешенного использования	религиозное использование;	3.7
	историко-культурная деятельность.	9.3
Условно разрешенные виды использования	предоставление коммунальных услуг.	3.1.1
Вспомогательные виды разрешенного использования	не подлежит установлению.	-

3. Предельные размеры земельных участков, в том числе их площадь и предельные параметры разрешенного строительства, реконструкции объектов капитального строительства в зоне специализированной общественной застройки представлены в таблице № 11.6.

Таблица № 11.6

Код вида разрешенного использования	Размер земельного участка (м)		Площадь земельного участка (кв.м)		Минимальный отступ от границ земельного участка (м)	Предельное количество этажей/ предельная высота зданий, строений, сооружений (м)	Максимальный процент застройки в границах земельного участка (%)
	Длина	Ширина	Мин.	Макс.			
Основные виды разрешенного использования							
3.7	НПУ	НПУ	1000	НПУ	3	НПУ	60
9.3	НПУ	НПУ	НПУ	НПУ	НПУ	НПУ	НПУ
Условно разрешенные виды использования							
3.1.1	НПУ	НПУ	НПУ	НПУ	НПУ	НПУ	НПУ

Статья 11.4. Производственная зона (3.1)

1. Производственная зона предназначена для размещения производственных, промышленных и складских объектов, деятельность которых связана с воздействием на окружающую среду, для которых необходима организация санитарно-защитной зоны в соответствии с требованиями технических регламентов.

2. Виды разрешенного использования земельных участков и объектов капитального строительства в производственной зоне представлены в таблице № 11.7.

Таблица № 11.7

Вид разрешенного использования	Наименование вида разрешенного использования	Код вида разрешенного использования
Основные виды разрешенного использования	недропользование;	6.1
	складские площадки.	6.9.1
Условно разрешенные виды использования	не подлежат установлению.	-
Вспомогательные виды разрешенного использования	не подлежат установлению.	-

3. Предельные размеры земельных участков, в том числе их площадь и предельные параметры разрешенного строительства, реконструкции объектов капитального строительства в производственной зоне представлены в таблице № 11.8.

Статья 11.6. Зона автомобильного транспорта и дорожного сервиса (3.4)

1. Зона автомобильного транспорта и дорожного сервиса предназначена для размещения автомобильного транспорта, объектов дорожного сервиса.

2. Виды разрешенного использования земельных участков и объектов капитального строительства в зоне автомобильного транспорта и дорожного сервиса представлены в таблице № 11.11.

Таблица № 11.11

Вид разрешенного использования	Наименование вида разрешенного использования	Код вида разрешенного использования
Основные виды разрешенного использования	автомобильный транспорт;	7.2
	объекты дорожного сервиса.	4.9.1
Условно разрешенные виды использования	не подлежат установлению.	-
Вспомогательные виды разрешенного использования	не подлежат установлению.	-

3. Предельные размеры земельных участков, в том числе их площадь и предельные параметры разрешенного строительства, реконструкции объектов капитального строительства в зоне автомобильного транспорта и дорожного сервиса представлены в таблице № 11.12.

Таблица № 11.12

Код вида разрешенного использования	Размер земельного участка (м)		Площадь земельного участка (кв.м)		Минимальный отступ от границ земельного участка (м)	Предельное количество этажей/ предельная высота зданий, строений, сооружений (м)	Максимальный процент застройки в границах земельного участка (%)
	Мин.	Макс.	Мин.	Макс.			
Основные виды разрешенного использования							
7.2	НПУ	НПУ	НПУ	НПУ	НПУ	НПУ	НПУ
4.9.1	НПУ	НПУ	НПУ	НПУ	НПУ	НПУ	НПУ

Статья 11.7. Зона транспортной инфраструктуры в границах населенного пункта (3.5)

1. Зона транспортной инфраструктуры в границах населенного пункта предназначена для размещения объектов дорожного сервиса и объектов общественно-делового назначения.

2. Виды разрешенного использования земельных участков и объектов капитального строительства в зоне транспортной инфраструктуры в границах населенного пункта представлены в таблице № 11.13.

Таблица № 11.13

Вид разрешенного использования	Наименование вида разрешенного использования	Код вида разрешенного использования
Основные виды разрешенного использования	предоставление коммунальных услуг;	3.1.1
	объекты культурно-досуговой деятельности;	3.6.1
	служебные гаражи;	4.9
	заправка транспортных средств;	4.9.1.1
	обеспечение дорожного отдыха;	4.9.1.2
	автомобильные мойки;	4.9.1.3
	ремонт автомобилей;	4.9.1.4
	стоянка транспортных средств;	4.9.2
	обеспечение внутреннего правопорядка;	8.3
	земельные участки (территории) общего пользования.	12.0
Условно разрешенные виды использования	не подлежат установлению.	-
Вспомогательные виды разрешенного использования	не подлежат установлению.	-

3. Предельные размеры земельных участков, в том числе их площадь и предельные параметры разрешенного строительства, реконструкции объектов капитального строительства в зоне транспортной инфраструктуры в границах населенного пункта представлены в таблице № 11.14.

Таблица № 11.14

Код вида разрешенного использования	Размер земельного участка (м)		Площадь земельного участка (кв.м)		Минимальный отступ от границ земельного участка (м)	Предельное количество этажей/ предельная высота зданий, строений, сооружений (м)	Максимальный процент застройки в границах земельного участка (%)
	Мин.	Макс.	Мин.	Макс.			
Основные виды разрешенного использования							
3.1.1	НПУ	НПУ	НПУ	НПУ	НПУ	НПУ	НПУ
3.6.1	НПУ	НПУ	НПУ	НПУ	НПУ	НПУ	НПУ
4.9	НПУ	НПУ	НПУ	НПУ	НПУ	НПУ	НПУ
4.9.1.1	НПУ	НПУ	НПУ	НПУ	НПУ	НПУ	НПУ
4.9.1.2	НПУ	НПУ	НПУ	НПУ	НПУ	НПУ	НПУ
4.9.1.3	НПУ	НПУ	НПУ	НПУ	НПУ	НПУ	НПУ
4.9.1.4	НПУ	НПУ	НПУ	НПУ	НПУ	НПУ	НПУ
4.9.2	НПУ	НПУ	НПУ	НПУ	НПУ	НПУ	НПУ
8.3	НПУ	НПУ	НПУ	НПУ	НПУ	НПУ	НПУ
12.0	НПУ	НПУ	НПУ	НПУ	НПУ	НПУ	НПУ

Статья 11.8. Зоны сельскохозяйственного использования (4.2)

1. Зоны сельскохозяйственного использования предназначены для выращивания сельскохозяйственных культур, сенокошения, выпаса сельскохозяйственных животных, ведения личного подсобного хозяйства на

Код вида разрешенного использования	Размер земельного участка (м)		Площадь земельного участка (кв.м)		Минимальный отступ от границ земельного участка (м)	Предельное количество этажей/ предельная высота зданий, строений, сооружений (м)	Максимальный процент застройки в границах земельного участка (%)
	Мин.	Макс.	Мин.	Макс.			
Основные виды разрешенного использования							
1.11	НПУ	НПУ	НПУ	НПУ	НПУ	НПУ	НПУ
1.12	НПУ	НПУ	НПУ	НПУ	НПУ	НПУ	НПУ
1.13	НПУ	НПУ	НПУ	НПУ	НПУ	НПУ	НПУ
1.15	НПУ	НПУ	НПУ	НПУ	НПУ	НПУ	НПУ
1.17	НПУ	НПУ	НПУ	НПУ	НПУ	НПУ	НПУ
1.18	НПУ	НПУ	НПУ	НПУ	НПУ	НПУ	НПУ

Статья 11.9. Производственная зона сельскохозяйственных предприятий (4.4)

1. Производственная зона сельскохозяйственных предприятий предназначена для размещения объектов сельскохозяйственного назначения, используемых для содержания и разведения сельскохозяйственных животных, производства, хранения и первичной переработки сельскохозяйственной продукции, питомников, для которых необходима организация санитарно-защитной зоны в соответствии с требованиями технических регламентов.

2. Виды разрешенного использования земельных участков и объектов капитального строительства в производственной зоне сельскохозяйственных предприятий представлены в таблице № 11.17.

Таблица № 11.17

Вид разрешенного использования	Наименование вида разрешенного использования	Код вида разрешенного использования
Основные виды разрешенного использования	животноводство;	1.7
	рыбоводство;	1.13
	питомники;	1.17
	обеспечение сельскохозяйственного производства.	1.18
Условно разрешенные виды использования	выращивание зерновых и иных сельскохозяйственных культур;	1.2
	овощеводство;	1.3
	выращивание тонизирующих, лекарственных, цветочных культур;	1.4
	садоводство;	1.5
	выращивание льна и конопли;	1.6
	пчеловодство;	1.12
	научное обеспечение сельского хозяйства.	1.14
Вспомогательные виды разрешенного использования	не подлежат установлению.	-

3. Предельные размеры земельных участков, в том числе их площадь и предельные параметры разрешенного строительства, реконструкции объектов

капитального строительства в производственной зоне сельскохозяйственных предприятий представлены в таблице № 11.18.

Таблица № 11.18

Код вида разрешенного использования	Размер земельного участка (м)		Площадь земельного участка (кв.м)		Минимальный отступ от границ земельного участка (м)	Предельное количество этажей/ предельная высота зданий, строений, сооружений (м)	Максимальный процент застройки в границах земельного участка (%)
	Мин.	Макс.	Мин.	Макс.			
Основные виды разрешенного использования							
1.7	НПУ	НПУ	НПУ	НПУ	НПУ	НПУ	НПУ
1.13	НПУ	НПУ	НПУ	НПУ	НПУ	НПУ	НПУ
1.17	НПУ	НПУ	НПУ	НПУ	НПУ	НПУ	НПУ
1.18	НПУ	НПУ	НПУ	НПУ	НПУ	НПУ	НПУ
Условно разрешенные виды использования							
1.2	НПУ	НПУ	НПУ	НПУ	НПУ	НПУ	НПУ
1.3	НПУ	НПУ	НПУ	НПУ	НПУ	НПУ	НПУ
1.4	НПУ	НПУ	НПУ	НПУ	НПУ	НПУ	НПУ
1.5	НПУ	НПУ	НПУ	НПУ	НПУ	НПУ	НПУ
1.6	НПУ	НПУ	НПУ	НПУ	НПУ	НПУ	НПУ
1.12	НПУ	НПУ	НПУ	НПУ	НПУ	НПУ	НПУ
1.14	НПУ	НПУ	НПУ	НПУ	НПУ	НПУ	НПУ

Статья 11.10. Зона озелененных территорий специального назначения (5.6)

1. Зона озелененных территорий специального назначения предназначена для формирования озелененных участков, выполняющих санитарно-защитные функции.

2. Виды разрешенного использования земельных участков и объектов капитального строительства в зоне озелененных территорий специального назначения представлены в таблице № 11.19.

Таблица № 11.19

Вид разрешенного использования	Наименование вида разрешенного использования	Код вида разрешенного использования
Основные виды разрешенного использования	земельные участки (территории) общего пользования.	12.0
Условно разрешенные виды использования	не подлежат установлению.	-
Вспомогательные виды разрешенного использования	не подлежат установлению.	-

3. Предельные размеры земельных участков, в том числе их площадь и предельные параметры разрешенного строительства, реконструкции объектов

капитального строительства в зоне озелененных территорий специального назначения представлены в таблице № 11.20.

Таблица № 11.20

Код вида разрешенного использования	Размер земельного участка (м)		Площадь земельного участка (кв.м)		Минимальный отступ от границ земельного участка (м)	Предельное количество этажей/ предельная высота зданий, строений, сооружений (м)	Максимальный процент застройки в границах земельного участка (%)
	Мин.	Макс.	Мин.	Макс.			
Основные виды разрешенного использования							
12.0	НПУ	НПУ	НПУ	НПУ	НПУ	НПУ	НПУ

Статья 11.11. Зона кладбищ (6.1)

1. Зона кладбищ предназначена для размещения кладбищ, мест захоронения, соответствующих культовых зданий и сооружений, для которых необходима организация санитарно-защитной зоны в соответствии с требованиями технических регламентов.

2. Виды разрешенного использования земельных участков и объектов капитального строительства в зоне кладбищ представлены в таблице № 11.21.

Таблица № 11.21

Вид разрешенного использования	Наименование вида разрешенного использования	Код вида разрешенного использования
Основные виды разрешенного использования	ритуальная деятельность.	12.1
Условно разрешенные виды использования	не подлежат установлению.	-
Вспомогательные виды разрешенного использования	не подлежат установлению.	-

3. Предельные размеры земельных участков, в том числе их площадь и предельные параметры разрешенного строительства, реконструкции объектов капитального строительства в зоне кладбищ представлены в таблице № 11.22.



Таблица № 11.22

Код вида разрешенного использования	Размер земельного участка (м)		Площадь земельного участка (кв.м)		Минимальный отступ от границ земельного участка (м)	Предельное количество этажей/ предельная высота зданий, строений, сооружений (м)	Максимальный процент застройки в границах земельного участка (%)
	Мин.	Макс.	Мин.	Макс.			
Основные виды разрешенного использования							
12.1	НПУ	НПУ	НПУ	100000	НПУ	НПУ	НПУ

Статья 12. Земли, для которых градостроительные регламенты не устанавливаются

1. В соответствии с Градостроительным кодексом Российской Федерации на карте градостроительного зонирования муниципального образования – Тимошкинское сельское поселение Шиловского муниципального района Рязанской области выделены земли, для которых градостроительные регламенты не устанавливаются, представленные в таблице № 12.1.

Таблица № 12.1

Обозначение земель	Наименование земель
	Земли лесного фонда
	Земли сельскохозяйственных угодий

2. Согласно части 6 статьи 36 Градостроительного кодекса Российской Федерации градостроительные регламенты не устанавливаются для земель лесного фонда, сельскохозяйственных угодий в составе земель сельскохозяйственного назначения.

3. Использование земельных участков, для которых градостроительные регламенты не устанавливаются, определяются федеральными, региональными органами исполнительной власти или уполномоченными органами местного самоуправления в соответствии с федеральными законами.

Статья 13. Требования к архитектурно-градостроительному облику объектов капитального строительства

На территории Тимошкинского сельского поселения Шиловского муниципального района Рязанской области не установлены территории, в границах которых предусматриваются требования к архитектурно-градостроительному облику объектов капитального строительства в соответствии с частью 5.3 статьи 30 Градостроительного кодекса Российской Федерации.

Статья 14. Расчетные показатели минимально допустимого уровня обеспеченности территории объектами коммунальной, транспортной, социальной инфраструктур и расчетные показатели максимально допустимого уровня территориальной доступности указанных объектов для населения

На территории Тимошкинского сельского поселения Шиловского муниципального района Рязанской области планируется осуществление деятельности по комплексному развитию территорий.

В связи с этим расчетные показатели минимально допустимого уровня

обеспеченности территории объектами коммунальной, транспортной, социальной инфраструктур и расчетные показатели максимально допустимого уровня территориальной доступности указанных объектов для населения, представлены в таблице № 14.1.

Таблица № 14.1

Наименование объекта	Значение расчетного показателя	
	Минимально допустимый уровень обеспеченности территории	Максимально допустимый уровень территориальной доступности
Дошкольная образовательная организация	По демографии 18 мест на 1 тыс. человек	1000 м*
Общеобразовательная организация	По демографии 30 мест на 1 тыс. человек	1000 м*
Медицинская организация	97 тыс. пос. в год на 10 тыс. человек	В пределах 30 минут (с использованием транспорта)
Помещение для физкультурно-оздоровительных занятий	70 кв.м общей площади на 1 тыс. человек	В пределах 1,5 часов (с использованием транспорта)
Предприятие торговли, в том числе: - продовольственных товаров - не продовольственных товаров	300 кв.м торговой площади на 1 тыс. человек 100 кв.м торговой площади на 1 тыс. человек 200 кв.м торговой площади на 1 тыс. человек	2000 м
Площадки различного назначения для многоквартирного жилого дома: - для игр детей - для взрослого населения - для занятий физической культурой - для хозяйственных целей - для отдыха занятые газоном и древесно-кустарниковой растительностью**	1,0 кв.м на 1 человека 0,2 кв.м на 1 человека 2,0 кв.м на 1 человека 0,03 кв.м на 1 человека 2 кв.м на 1 человека	100 м 100 м 800 м 100 м 100 м
Плоскостные физкультурно-спортивные сооружения на территориях общего пользования***	19,5 тыс. кв. м на 10 тыс. человек	800 м
Озелененные территории общего пользования (парки, скверы, сады, бульвары)* ⁴	6 кв.м на 1 человека	800 м
Стоянка автомобильного транспорта для объектов обслуживая жилой застройки	Согласно СП 42.13330	Согласно СП 42.13330
Водоснабжение	140 л/сутки на 1 человека	Не нормируется
Водоотведение	140 л/сутки на 1 человека	Не нормируется
Электроснабжение	30 кВт·ч/месяц на 1 человека	Не нормируется

Наименование объекта	Значение расчетного показателя	
	Минимально допустимый уровень обеспеченности территории	Максимально допустимый уровень территориальной доступности
Газоснабжение	10 м ³ /месяц на 1 человека	Не нормируется
Теплоснабжение	0,0185 Гкал/кв.м общей площади объекта капитального строительства	Не нормируется
<p>* При расстояниях, свыше указанных, организуется транспортное обслуживание (до организации и обратно). Расстояние транспортного обслуживания не должно превышать 30 км в одну сторону.</p> <p>** Плотность древесно-кустарниковой растительности составляет 100 единиц на 1 га озелененной территории.</p> <p>*** Размер вновь создаваемой территории общего пользования под плоскостные физкультурно-спортивные сооружения должен быть не менее 0,1 га.</p> <p>*⁴ Размер вновь создаваемой озелененной территории общего пользования должен быть не менее 0,5 га.</p>		

Примечания

1. В населенных пунктах, расположенных в окружении лесов, прибрежных зонах рек и водоемов, площадь озелененных территорий общего пользования допускается уменьшать, но не более чем на 20%.
2. Стоянки автомобильного транспорта для многоквартирных жилых домов допускается размещать на территориях общего пользования, но не более 20% от расчетного количества.
3. Минимально допустимый уровень обеспеченности территории объектами водоснабжения, водоотведения, электроснабжения, газоснабжения, теплоснабжения уточняются на основании технических условий выданных специализированной ресурсоснабжающей организацией.

Статья 15. Зоны с особыми условиями использования территории

1. В соответствии со статьей 1 Градостроительного кодекса Российской Федерации, к зонам с особыми условиями использования территорий относятся: охранные, санитарно-защитные зоны, зоны охраны объектов культурного наследия (памятников истории и культуры) народов Российской Федерации (далее - объекты культурного наследия), защитные зоны объектов культурного наследия, водоохранные зоны, зоны затопления, подтопления, зоны санитарной охраны источников питьевого и хозяйственно-бытового водоснабжения, зоны охраняемых объектов, приаэродромная территория, иные зоны, устанавливаемые в соответствии с законодательством Российской Федерации.

2. В составе графических материалов правил землепользования и застройки отображены границы зон с особыми условиями использования территорий (далее – ЗОУИТ), на основании сведений содержащихся в Едином государственном реестре недвижимости (далее – ЕГРН), а также ЗОУИТ, сведения о которых отсутствуют в ЕГРН, но которые были установлены, в порядке предусмотренном частью 8 статьи 26 Федерального закона

от 03.08.2018 № 342-ФЗ «О внесении изменений в Градостроительный кодекс Российской Федерации и отдельные законодательные акты Российской Федерации». На территории Тимошкинского сельского поселения Шиловского муниципального района Рязанской области могут быть установлены и действовать иные зоны с особыми условиями использования территорий, не отображенные в графических материалах правил землепользования и застройки.

3. Границы зон с особыми условиями использования территорий, границы территорий объектов культурного наследия, устанавливаемые в соответствии с законодательством Российской Федерации, могут не совпадать с границами территориальных зон.

4. Ограничения использования земельных участков и объектов капитального строительства на территории ЗОУИТ определяется в соответствии с законодательством Российской Федерации.

Статья 15.1. Санитарно-защитные зоны предприятий, сооружений и иных объектов

1. Санитарно-защитная зона – специальная территория с особым режимом использования, которая устанавливается вокруг объектов и производств, являющихся источниками воздействия на среду обитания и здоровья человека, размер которой обеспечивает уменьшение воздействия загрязнения на атмосферный воздух (химического, биологического, физического) до значений, установленных гигиеническими нормативами.

2. Ширина санитарно-защитной зоны устанавливается с учетом санитарной классификации, результатов расчетов ожидаемого загрязнения атмосферного воздуха и уровней физических воздействий, а для действующих предприятий - и натуральных исследований.

3. Ограничения использования земельных участков и объектов капитального строительства на территории санитарно-защитных зон определяется в соответствии с законодательством Российской Федерации.

Статья 15.2. Водоохранные зоны, прибрежно-защитные и береговые полосы водных объектов

1. Водоохранными зонами являются территории, которые примыкают к береговой линии морей, рек, ручьев, каналов, озер, водохранилищ и на которых устанавливается специальный режим осуществления хозяйственной и иной деятельности в целях предотвращения загрязнения, засорения, заиления указанных водных объектов и истощения их вод, а также сохранения среды обитания водных биологических ресурсов и других объектов животного и растительного мира.

2. В границах водоохранных зон устанавливаются прибрежные защитные полосы, на территории которых вводятся дополнительные ограничения хозяйственной и иной деятельности.

3. Береговая полоса - это полоса земли предназначенная для общего

пользования вдоль береговой линии (границы водного объекта) водного объекта общего пользования.

4. Ограничения использования земельных участков и объектов капитального строительства на территории водоохраных зон, прибрежно-защитных и береговых полос водных объектов определяются Водным кодексом Российской Федерации.

Статья 15.3. Охранные зоны инженерных коммуникаций, сооружений

1. Охранные зоны инженерных коммуникаций, сооружений предназначены для обеспечения безопасной эксплуатации существующих и вновь строящихся инженерных коммуникаций, сооружений и устанавливаются в соответствии с законодательством Российской Федерации.

2. Ограничения использования земельных участков и объектов капитального строительства на территории охранных зон инженерных коммуникаций, сооружений определяются в соответствии с законодательством Российской Федерации.

Статья 15.4. Придорожные полосы автомобильных дорог

1. Придорожные полосы автомобильной дороги – это территории, которые прилегают с обеих сторон к полосе отвода автомобильной дороги и в границах которых устанавливается особый режим использования земельных участков в целях обеспечения требований безопасности дорожного движения, а также нормальных условий реконструкции, капитального ремонта, ремонта, содержания автомобильной дороги, ее сохранности с учетом перспектив развития автомобильной дороги.

2. Ограничения использования земельных участков и объектов капитального строительства на территории придорожных полос определяются в соответствии с законодательством Российской Федерации.

Статья 15.5. Охранная зона пунктов государственной геодезической сети

1. Государственная геодезическая сеть представляет собой совокупность геодезических пунктов, расположенных равномерно по всей территории и закрепленных на местности специальными центрами, обеспечивающими их сохранность и устойчивость в плане и по высоте в течение длительного времени. Геодезические пункты, являются основой при производстве геодезических и картографических работ в целях обеспечения общегосударственных, оборонных, научно – исследовательских задач, при инженерных изысканиях, строительстве и эксплуатации зданий, межевании земель и других специальных работ.

2. В пределах охранной зоны пункта государственной геодезической сети запрещается без разрешения территориальных органов Федеральной службы

геодезии и картографии России осуществлять виды деятельности и производить работы, которые могут повлечь повреждение или уничтожение наружного знака, нарушить неизменность местоположения специального центра или создать затруднения для использования геодезического пункта по прямому назначению.

3. Дополнительные ограничения использования земельных участков и объектов капитального строительства на территории охранных зон пунктов государственной геодезической сети определяются в соответствии с законодательством Российской Федерации.

Статья 16. Особо охраняемые природные территории

1. Особо охраняемые природные территории (далее – ООПТ) - участки земли, водной поверхности и воздушного пространства над ними, где располагаются природные комплексы и объекты, которые имеют особое природоохранное, научное, культурное, эстетическое, рекреационное и оздоровительное значение, которые изъяты решениями органов государственной власти полностью или частично из хозяйственного использования и для которых установлен режим особой охраны.

2. На территории Тимошкинского сельского поселения Шиловского муниципального района Рязанской области отсутствуют ООПТ федерального, регионального и местного значения.

3. Ограничения использования земельных участков и объектов капитального строительства на территории ООПТ, а также на территории охранных зон ООПТ определяются в соответствии с законодательством Российской Федерации.

Статья 17. Объекты культурного наследия

1. На территории муниципального образования – Тимошкинское сельское поселение Шиловского муниципального района Рязанской области отсутствуют исторические поселения федерального значения и исторические поселения регионального значения.

2. Согласно данным, предоставленным государственной инспекцией по охране объектов культурного наследия Рязанской области, на территории Тимошкинского сельского поселения Шиловского муниципального района Рязанской области находятся: 1 объект культурного наследия регионального значения (памятник архитектуры), 1 выявленный объект культурного наследия (памятник архитектуры), 9 выявленных объектов археологического наследия, перечень которых указан в таблицах ниже.

**Перечень объектов культурного наследия регионального значения
(памятники архитектуры)**

Таблица №1

№ п/п	Наименование объекта	Местонахождение	Реквизиты и наименование нормативного акта о постановке объекта археологического наследия на государственную охрану
1	«Церковь Иоанна Богослова», пер. пол. XIX в.	с. Тимошкино, ул. Сельская, д.1	Решение Рязоблисполкома от 27.08.1971 № 250

Границы территории указанного объекта культурного наследия утверждены приказом государственной Инспекции по охране объектов культурного наследия Рязанской области от 19.12.2013 № 161 .

В соответствии со статьей 5.1 Федерального закона от 25.06.2002 № 73-ФЗ «Об объектах культурного наследия (памятниках истории и культуры) народов Российской Федерации» (далее – Федеральный закон) в границах территории объекта культурного наследия запрещается строительство объектов капитального строительства и увеличение объемно-пространственных характеристик существующих на территории памятника или ансамбля объектов капитального строительства; проведение земляных, строительных, мелиоративных и иных работ, за исключением работ по сохранению объекта культурного наследия или его отдельных элементов, сохранению историко-градостроительной или природной среды объекта культурного наследия.

**Перечень выявленных объектов культурного наследия
(памятники архитектуры)**

Таблица №2

№ п/п	Наименование объекта	Местонахождение	Реквизиты и наименование нормативного акта о постановке объекта археологического наследия на государственную охрану
1	Покровская церковь, кон. XVIII в.	с.Березово	Приказ комитета по культуре и туризму Рязанской области от 26.10.2010 № 604

Перечень выявленных объектов археологического наследия

Таблица №3

№ п/п	Наименование объекта	Местонахождение	Реквизиты и наименование нормативного акта о постановке объекта археологического наследия на государственную охрану
1	Березово I поселение	0,2 км к В от церкви с. Березово	Приказ председателя комитета по культуре и

№ п/п	Наименование объекта	Местонахождение	Реквизиты и наименование нормативного акта о постановке объекта археологического наследия на государственную охрану
			туризму Рязанской области от 14.04.2011 №269
2	Березово IV поселение	3 км к В от с. Березово, на правом берегу р. Тырница	*_*
3	Борок XVII поселение	1 км северо-восточнее с. Борок, на левом берегу р. Тырница	*_*
4	Тимошкино I поселение	0,6 км к СЗ от с. Тимошкино, на правом берегу р. Пары	*_*
5	Тимошкино II поселение	1 км к З от с. Тимошкино, на СЗ берегу оз. Пертово	*_*
6	Тимошкино III поселение	3 км к СЗ от с. Тимошкино, правый берег р. Пара	*_*
7	Тимошкино IV поселение	на правом берегу р. Пара, возле устья ручья Суверка, 2,5 км к СВ от с. Тимошкино	*_*
8	Тимошкино V поселение	3,5 км к СВ от с. Тимошкино, правый берег р.Пара	*_*
9	Александр-Нетрож II поселение	2 км к СЗ от д. Александр-Нетрош, на левом берегу р. Нетрож	*_*

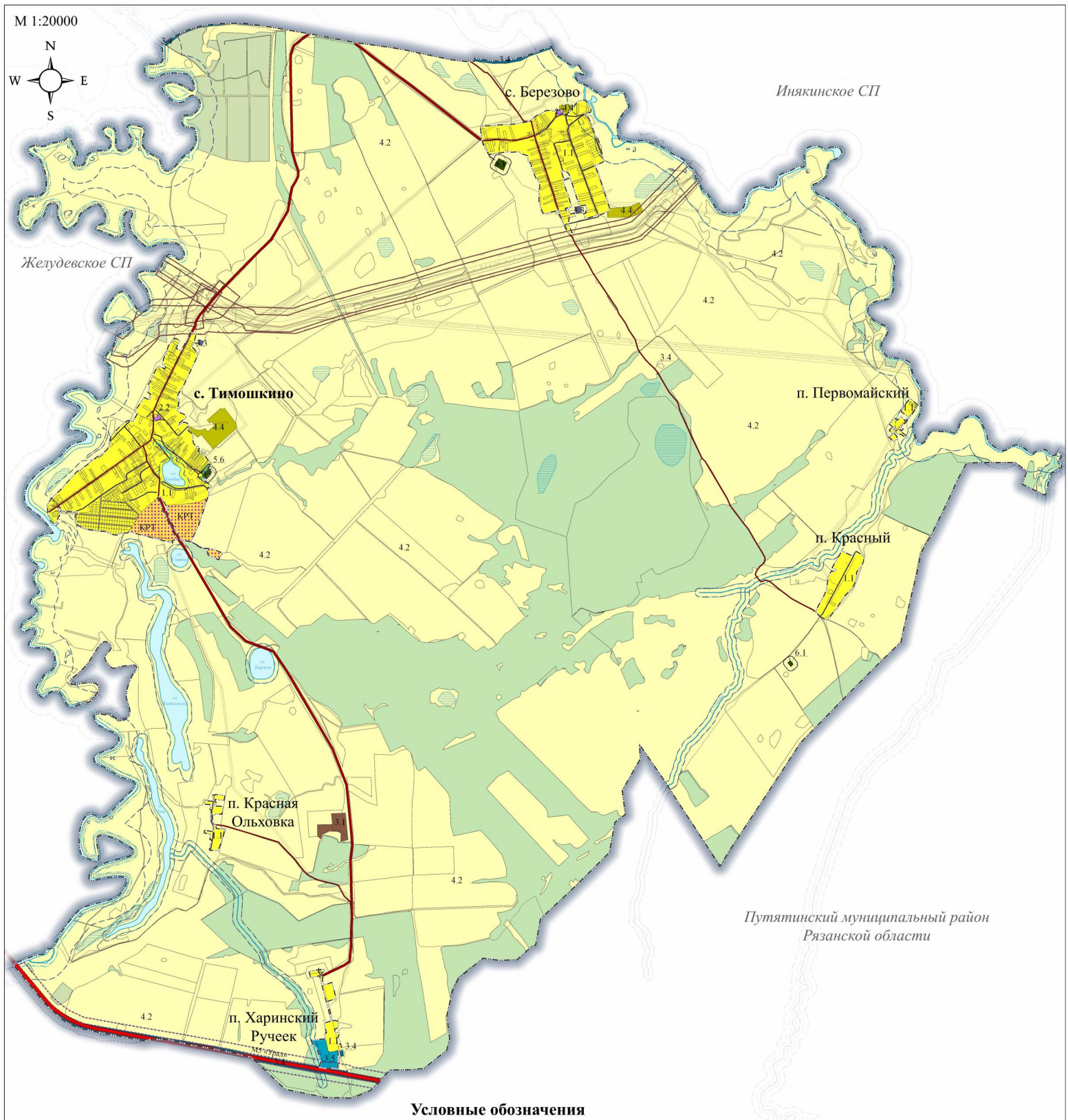
Границы территорий остальных выявленных объектов не утверждены.

3. В соответствии с Федеральным законом проектирование и проведение землеустроительных, земляных, строительных, мелиоративных, хозяйственных и иных работ осуществляется при отсутствии на данной территории объектов культурного наследия, включенных в реестр, выявленных объектов культурного наследия.

4. В случае расположения на территории, подлежащей хозяйственному освоению, объектов культурного наследия, выявленных объектов культурного наследия землеустроительные, земляные, строительные, мелиоративные, хозяйственные и иные работы проводятся при наличии в проектах проведения таких работ разделов об обеспечении сохранности объектов культурного наследия, выявленных объектов, получивших положительное заключение государственной историко-культурной экспертизы.

5. Данные разделы являются документацией по сохранению выявленного объекта культурного наследия и подлежат согласованию с органом государственной охраны объектов культурного наследия.

Карта градостроительного зонирования



Условные обозначения

Границы единиц административно-территориального деления сущ.

- Граница сельского поселения
- Граница населенного пункта

Автомобильные дороги

- Автомобильные дороги федерального значения
- Автомобильные дороги регионального или межмуниципального значения
- Автомобильные дороги местного значения

Улично-дорожная сеть

- Поселковая дорога
- Улица в жилой застройке

Поверхностные водные объекты

- Водоток (река, ручей, канал)
- Водоем (озеро, пруд, обводненный карьер, водохранилище)
- Болото

Территориальные зоны сущ.

- 1.1 Зона застройки индивидуальными жилыми домами
- КРТ Зона комплексного развития территории
- 2.2 Зона специализированной общественной застройки
- 3.1 Производственная зона
- 3.3 Зона инженерной инфраструктуры
- 3.4 Зона автомобильного транспорта и дорожного сервиса
- 3.5 Зона транспортной инфраструктуры в границах населенного пункта
- 4.2 Зоны сельскохозяйственного использования
- 4.4 Производственная зона сельскохозяйственных предприятий
- 5.6 Зона озелененных территорий специального назначения
- 6.1 Зона кладбищ

Земли, для которых градостроительные регламенты не устанавливаются

- Земли сельскохозяйственных угодий
- Земли лесного фонда

Границы территорий объектов культурного наследия сущ.

- Граница территории объекта культурного наследия

Зоны с особыми условиями использования территорий

- Водоохранная зона
- Прибрежная защитная полоса
- Охранная зона нефтепроводов
- Охранная зона газопроводов и систем газоснабжения
- Охранная зона объектов электросетевого хозяйства
- Охранная зона линий и сооружений связи
- Санитарно-защитная зона предприятий, сооружений и иных объектов
- Зона минимальных расстояний до магистральных или промышленных трубопроводов
- Придорожная полоса
- Охранная зона пункта государственной геодезической сети

Комплексное развитие территорий

- Территория, подлежащая комплексному развитию

Приложение № 2 к правилам
землепользования и застройки
муниципального образования -
Тимошкинское сельское поселение
Шиловского муниципального района
Рязанской области

Графическое описание местоположения границ территориальных зон,
перечень координат характерных точек этих границ муниципального
образования — Тимошкинское сельское поселение Шиловского
муниципального района Рязанской области

ОПИСАНИЕ МЕСТОПОЛОЖЕНИЯ ГРАНИЦ

1.1 Зона застройки индивидуальными жилыми домами (населённый пункт с. Березово)

(наименование объекта местоположение границ, которого описано (далее - объект))

Раздел 1

Сведения об объекте		
№ п/п	Характеристики объекта	Описание характеристик
1	2	3
1	Местоположение объекта	<i>Российская Федерация, Рязанская область, р-н Шиловский, с/п Тимошкинское, с Березово</i>
2	Площадь объекта \pm величина погрешности определения площади ($P \pm \Delta P$)	<i>1138790 кв.м. \pm 373 кв.м.</i>
3	Иные характеристики объекта	<i>Номер зоны:</i>

Раздел 2

Сведения о местоположении границ объекта					
1. Система координат <u>МСК-62</u>					
2. Сведения о характерных точках границ объекта					
Обозначение характерных точек границ	Координаты, м		Метод определения координат характерной точки	Средняя квадратическая погрешность положения характерной точки (Мт), м	Описание обозначения точки на местности (при наличии)
	X	Y			
1	2	3	4	5	6
1	408263,04	2218312,12	Картометрический метод	2,50	-
2	408287	2218327,35	Картометрический метод	2,50	-
3	408302,24	2218551,51	Картометрический метод	2,50	-
4	408307,69	2218667,95	Картометрический метод	2,50	-
5	408316,37	2218746,29	Картометрический метод	2,50	-
6	408329,98	2218797,53	Картометрический метод	2,50	-
7	408331,97	2218832,99	Картометрический метод	2,50	-
8	408336,33	2218860,12	Картометрический метод	2,50	-
9	408362,94	2218915,76	Картометрический метод	2,50	-
10	408406,18	2218975,63	Картометрический метод	2,50	-
11	408421	2218998,3	Картометрический метод	2,50	-
12	408438,84	2219036,1	Картометрический метод	2,50	-
13	408474,21	2219097,48	Картометрический метод	2,50	-
14	408475,97	2219140,96	Картометрический метод	2,50	-
15	408480,79	2219163,4	Картометрический метод	2,50	-
16	408462,65	2219193,48	Картометрический метод	2,50	-
17	408480,04	2219210,11	Картометрический метод	2,50	-
18	408469,46	2219223,45	Картометрический метод	2,50	-
19	408476,36	2219235,65	Картометрический метод	2,50	-
20	408465,37	2219233,2	Картометрический метод	2,50	-
21	408422,82	2219223,7	Картометрический метод	2,50	-
22	408423,17	2219232,51	Картометрический метод	2,50	-
23	408424,47	2219264,95	Картометрический метод	2,50	-
24	408430,75	2219277,65	Картометрический метод	2,50	-
25	408433,78	2219300,19	Картометрический метод	2,50	-
26	408436,65	2219299,31	Картометрический метод	2,50	-
27	408438,59	2219306,89	Картометрический метод	2,50	-
28	408434,15	2219324,67	Картометрический метод	2,50	-
29	408425,25	2219348,67	Картометрический метод	2,50	-
30	408443,75	2219357,37	Картометрический метод	2,50	-
31	408460,68	2219388,21	Картометрический метод	2,50	-
32	408522,72	2219431,44	Картометрический метод	2,50	-
33	408584,75	2219474,67	Картометрический метод	2,50	-
34	408601,87	2219557,41	Картометрический метод	2,50	-
35	408588,9	2219569,98	Картометрический метод	2,50	-
36	408581,86	2219581,66	Картометрический метод	2,50	-
37	408496,82	2219635,09	Картометрический метод	2,50	-
38	408469,6	2219634,94	Картометрический метод	2,50	-
39	408461,26	2219633,03	Картометрический метод	2,50	-

Сведения о местоположении границ объекта

40	408451,91	2219628,14	Картометрический метод	2,50	-
41	408447,53	2219619,06	Картометрический метод	2,50	-
42	408430,82	2219568,17	Картометрический метод	2,50	-
43	408426,36	2219575,9	Картометрический метод	2,50	-
44	408408,25	2219592,51	Картометрический метод	2,50	-
45	408309,46	2219642,82	Картометрический метод	2,50	-
46	408279,23	2219650,27	Картометрический метод	2,50	-
47	408152,63	2219693,85	Картометрический метод	2,50	-
48	408158,47	2219711,14	Картометрический метод	2,50	-
49	408093,16	2219733,81	Картометрический метод	2,50	-
50	408062,01	2219750,59	Картометрический метод	2,50	-
51	408013,33	2219768,43	Картометрический метод	2,50	-
52	407999,42	2219751,8	Картометрический метод	2,50	-
53	407974,63	2219764,96	Картометрический метод	2,50	-
54	407944,24	2219771,46	Картометрический метод	2,50	-
55	407913,83	2219781,71	Картометрический метод	2,50	-
56	407870,76	2219783,73	Картометрический метод	2,50	-
57	407860,32	2219780,37	Картометрический метод	2,50	-
58	407853,93	2219775,15	Картометрический метод	2,50	-
59	407813,74	2219682,83	Картометрический метод	2,50	-
60	407706,38	2219726,03	Картометрический метод	2,50	-
61	407412,6	2219823,62	Картометрический метод	2,50	-
62	407301,32	2219858,65	Картометрический метод	2,50	-
63	407284,7	2219857,78	Картометрический метод	2,50	-
64	407263,53	2219831,78	Картометрический метод	2,50	-
65	407225,74	2219755,58	Картометрический метод	2,50	-
66	407233,6	2219728,37	Картометрический метод	2,50	-
67	407227,51	2219722,65	Картометрический метод	2,50	-
68	407216,57	2219688,94	Картометрический метод	2,50	-
69	407203,85	2219660,26	Картометрический метод	2,50	-
70	407177,74	2219567,66	Картометрический метод	2,50	-
71	407237,34	2219547,33	Картометрический метод	2,50	-
72	407247,58	2219577,49	Картометрический метод	2,50	-
73	407275,55	2219566,75	Картометрический метод	2,50	-
74	407284,77	2219590,19	Картометрический метод	2,50	-
75	407341,26	2219567,28	Картометрический метод	2,50	-
76	407333,91	2219504,47	Картометрический метод	2,50	-
77	407348,66	2219492,02	Картометрический метод	2,50	-
78	407497,15	2219442,33	Картометрический метод	2,50	-
79	407583,97	2219414,97	Картометрический метод	2,50	-
80	407648,37	2219391,08	Картометрический метод	2,50	-
81	407717,85	2219369,74	Картометрический метод	2,50	-
82	407744,97	2219335,69	Картометрический метод	2,50	-
83	407747,13	2219278,21	Картометрический метод	2,50	-
84	407654,15	2219310,19	Картометрический метод	2,50	-
85	407671,45	2219369,65	Картометрический метод	2,50	-
86	407660,06	2219372,41	Картометрический метод	2,50	-
87	407635,67	2219300,97	Картометрический метод	2,50	-
88	407577,01	2219317,91	Картометрический метод	2,50	-
89	407533,47	2219332,12	Картометрический метод	2,50	-
90	407481,46	2219355,1	Картометрический метод	2,50	-

Сведения о местоположении границ объекта

91	407459,61	2219368,38	Картометрический метод	2,50	-
92	407444,2	2219373,27	Картометрический метод	2,50	-
93	407433,69	2219369,61	Картометрический метод	2,50	-
94	407342,68	2219398,03	Картометрический метод	2,50	-
95	407323,02	2219399,24	Картометрический метод	2,50	-
96	407313,61	2219385,3	Картометрический метод	2,50	-
97	407302,69	2219327,3	Картометрический метод	2,50	-
98	407282,36	2219332,81	Картометрический метод	2,50	-
99	407287,13	2219364,71	Картометрический метод	2,50	-
100	407232,44	2219383,72	Картометрический метод	2,50	-
101	407245,64	2219437,21	Картометрический метод	2,50	-
102	407210,61	2219446,36	Картометрический метод	2,50	-
103	407190,97	2219372,75	Картометрический метод	2,50	-
104	407113,84	2219365,19	Картометрический метод	2,50	-
105	407103,29	2219369,78	Картометрический метод	2,50	-
106	407011,58	2219409,73	Картометрический метод	2,50	-
107	406998,86	2219378,6	Картометрический метод	2,50	-
108	406996,47	2219372,7	Картометрический метод	2,50	-
109	407103,48	2219318,33	Картометрический метод	2,50	-
110	407148,36	2219296,48	Картометрический метод	2,50	-
111	407190,55	2219278,83	Картометрический метод	2,50	-
112	407213,79	2219266,78	Картометрический метод	2,50	-
113	407227,08	2219261,14	Картометрический метод	2,50	-
114	407226	2219256,04	Картометрический метод	2,50	-
115	407240,56	2219252,42	Картометрический метод	2,50	-
116	407240,15	2219250,77	Картометрический метод	2,50	-
117	407245,34	2219249,48	Картометрический метод	2,50	-
118	407245,75	2219251,13	Картометрический метод	2,50	-
119	407268,26	2219245,54	Картометрический метод	2,50	-
120	407269,83	2219252,08	Картометрический метод	2,50	-
121	407275,7	2219251,52	Картометрический метод	2,50	-
122	407275,44	2219242,24	Картометрический метод	2,50	-
123	407275,02	2219227,5	Картометрический метод	2,50	-
124	407236	2219076,15	Картометрический метод	2,50	-
125	407257,71	2219052,95	Картометрический метод	2,50	-
126	407338,36	2219027,28	Картометрический метод	2,50	-
127	407393,68	2219011,72	Картометрический метод	2,50	-
128	407421,94	2219014,16	Картометрический метод	2,50	-
129	407506,75	2219009,62	Картометрический метод	2,50	-
130	407560,31	2219023,55	Картометрический метод	2,50	-
131	407608,99	2219016,29	Картометрический метод	2,50	-
132	407619,13	2219012,45	Картометрический метод	2,50	-
133	407666,77	2218974,51	Картометрический метод	2,50	-
134	407731,13	2218947,56	Картометрический метод	2,50	-
135	407756,62	2218937,66	Картометрический метод	2,50	-
136	407777,84	2218929,1	Картометрический метод	2,50	-
137	407842,04	2218913,99	Картометрический метод	2,50	-
138	407863,02	2218883,16	Картометрический метод	2,50	-
139	407889,01	2218881,31	Картометрический метод	2,50	-
140	407931,71	2218875,74	Картометрический метод	2,50	-
141	407944,71	2218841,42	Картометрический метод	2,50	-

Сведения о местоположении границ объекта

142	407954,92	2218801,53	Картометрический метод	2,50	-
143	407981,81	2218772,74	Картометрический метод	2,50	-
144	407974,55	2218686,71	Картометрический метод	2,50	-
145	407981,3	2218648,26	Картометрический метод	2,50	-
146	407948,28	2218409,89	Картометрический метод	2,50	-
147	408030,96	2218363,94	Картометрический метод	2,50	-
148	408112,58	2218333,08	Картометрический метод	2,50	-
149	408138,43	2218327,5	Картометрический метод	2,50	-
1	408263,04	2218312,12	Картометрический метод	2,50	-

3. Сведения о характерных точках части (частей) границы объекта

Обозначение характерных точек части границы	Координаты, м		Метод определения координат характерной точки	Средняя квадратическая погрешность положения характерной точки (M _t), м	Описание обозначения точки на местности (при наличии)
	X	Y			
1	2	3	4	5	6
Часть № -					
-	-	-	-	-	-

ОПИСАНИЕ МЕСТОПОЛОЖЕНИЯ ГРАНИЦ

1.1 Зона застройки индивидуальными жилыми домами (населённый пункт п. Красная Ольховка)

(наименование объекта местоположение границ, которого описано (далее - объект))

Раздел 1

Сведения об объекте		
№ п/п	Характеристики объекта	Описание характеристик
1	2	3
1	Местоположение объекта	<i>Российская Федерация, Рязанская область, р-н Шиловский, с/п Тимошкинское, п Красная Ольховка</i>
2	Площадь объекта \pm величина погрешности определения площади ($P \pm \Delta P$)	<i>6990 кв.м. \pm 93 кв.м.</i>
3	Иные характеристики объекта	<i>Номер зоны:</i>

Раздел 2

Сведения о местоположении границ объекта					
1. Система координат <u>МСК-62</u>					
2. Сведения о характерных точках границ объекта					
Обозначение характерных точек границ	Координаты, м		Метод определения координат характерной точки	Средняя квадратическая погрешность положения характерной точки (Мт), м	Описание обозначения точки на местности (при наличии)
	X	Y			
1	2	3	4	5	6
1	400272,48	2215103,62	Картометрический метод	2,50	-
2	400271,75	2215123,31	Картометрический метод	2,50	-
3	400272,48	2215130,6	Картометрический метод	2,50	-
4	400278,19	2215135,06	Картометрический метод	2,50	-
5	400274,54	2215190,48	Картометрический метод	2,50	-
6	400266,51	2215245,9	Картометрический метод	2,50	-
7	400262,14	2215252,46	Картометрический метод	2,50	-
8	400243,17	2215247,36	Картометрический метод	2,50	-
9	400208,88	2215241,53	Картометрический метод	2,50	-
10	400218,73	2215136,78	Картометрический метод	2,50	-
11	400188,01	2215132,8	Картометрический метод	2,50	-
12	400184,03	2215150,42	Картометрический метод	2,50	-
13	400162,41	2215146,44	Картометрический метод	2,50	-
14	400162,98	2215127,11	Картометрический метод	2,50	-
15	400141,93	2215121,43	Картометрический метод	2,50	-
16	400136,75	2215229,37	Картометрический метод	2,50	-
17	400061,34	2215219,83	Картометрический метод	2,50	-
18	400040,76	2215215,45	Картометрический метод	2,50	-
19	400045,5	2215169,15	Картометрический метод	2,50	-
20	400046,96	2215140,71	Картометрический метод	2,50	-
21	400046,23	2215131,59	Картометрический метод	2,50	-
22	400030,18	2215127,58	Картометрический метод	2,50	-
23	400031,64	2215106,07	Картометрический метод	2,50	-
24	400015,59	2215103,88	Картометрический метод	2,50	-
25	399975,47	2215104,61	Картометрический метод	2,50	-
26	399963,8	2215105,71	Картометрический метод	2,50	-
27	399942,64	2215112,63	Картометрический метод	2,50	-
28	399925,13	2215124,67	Картометрический метод	2,50	-
29	399914,92	2215134,15	Картометрический метод	2,50	-
30	399890,63	2215146,84	Картометрический метод	2,50	-
31	399871,31	2215148,87	Картометрический метод	2,50	-
32	399867,24	2215176,32	Картометрический метод	2,50	-
33	399865,83	2215193,78	Картометрический метод	2,50	-
34	399863,65	2215216,75	Картометрический метод	2,50	-
35	399858,9	2215245,19	Картометрический метод	2,50	-
36	399857,44	2215248,83	Картометрический метод	2,50	-
37	399801,64	2215236,07	Картометрический метод	2,50	-
38	399762,61	2215225,5	Картометрический метод	2,50	-
39	399674,17	2215196,39	Картометрический метод	2,50	-

Сведения о местоположении границ объекта

40	399643,9	2215184,72	Картометрический метод	2,50	-
41	399607,79	2215169,77	Картометрический метод	2,50	-
42	399607,79	2215128,94	Картометрический метод	2,50	-
43	399609,21	2215082,8	Картометрический метод	2,50	-
44	399610,67	2215071,49	Картометрический метод	2,50	-
45	399617,6	2215064,93	Картометрический метод	2,50	-
46	399681,79	2215081,7	Картометрический метод	2,50	-
47	399731,76	2215093,74	Картометрический метод	2,50	-
48	399735,41	2215094,1	Картометрический метод	2,50	-
49	399737,23	2215071,86	Картометрический метод	2,50	-
50	399790,48	2215078,42	Картометрический метод	2,50	-
51	399804,34	2215079,15	Картометрический метод	2,50	-
52	399807,63	2215051,81	Картометрический метод	2,50	-
53	399817,11	2215006,23	Картометрический метод	2,50	-
54	399826,11	2215003,71	Картометрический метод	2,50	-
55	399851,64	2215010,27	Картометрический метод	2,50	-
56	399845,08	2215043,09	Картометрический метод	2,50	-
57	399836,69	2215086,11	Картометрический метод	2,50	-
58	399832,68	2215107,99	Картометрический метод	2,50	-
59	399874,26	2215108,72	Картометрический метод	2,50	-
60	399903,3	2215106,55	Картометрический метод	2,50	-
61	399916,8	2215104,72	Картометрический метод	2,50	-
62	399928,47	2215101,08	Картометрический метод	2,50	-
63	399940,87	2215093,42	Картометрический метод	2,50	-
64	399970,05	2215082,85	Картометрический метод	2,50	-
65	400010,54	2215079,56	Картометрический метод	2,50	-
66	400055,96	2215083,21	Картометрический метод	2,50	-
67	400088,79	2215090,87	Картометрический метод	2,50	-
68	400092,8	2215092,33	Картометрический метод	2,50	-
69	400093,9	2215084,67	Картометрический метод	2,50	-
70	400099	2215077,38	Картометрический метод	2,50	-
71	400107,76	2215068,99	Картометрический метод	2,50	-
72	400122,71	2215071,91	Картометрический метод	2,50	-
73	400131,83	2215091,6	Картометрический метод	2,50	-
74	400137,3	2215097,43	Картометрический метод	2,50	-
75	400147,51	2215100,35	Картометрический метод	2,50	-
76	400154,44	2215099,25	Картометрический метод	2,50	-
77	400159,19	2215036,91	Картометрический метод	2,50	-
78	400162,47	2215014,3	Картометрический метод	2,50	-
79	400165,39	2215004,82	Картометрический метод	2,50	-
80	400194,2	2215007,01	Картометрический метод	2,50	-
81	400206,97	2215012,11	Картометрический метод	2,50	-
82	400199,67	2215066,8	Картометрический метод	2,50	-
83	400197,12	2215106,91	Картометрический метод	2,50	-
84	400241,11	2215115,66	Картометрический метод	2,50	-
85	400251,69	2215116,38	Картометрический метод	2,50	-
86	400254,61	2215101,8	Картометрический метод	2,50	-
1	400272,48	2215103,62	Картометрический метод	2,50	-

3. Сведения о характерных точках части (частей) границы объекта

Сведения о местоположении границ объекта

Обозначение характерных точек части границы	Координаты, м		Метод определения координат характерной точки	Средняя квадратическая погрешность положения характерной точки (M _t), м	Описание обозначения точки на местности (при наличии)
	X	Y			
1	2	3	4	5	6
Часть № -					
-	-	-	-	-	-

ОПИСАНИЕ МЕСТОПОЛОЖЕНИЯ ГРАНИЦ

1.1 Зона застройки индивидуальными жилыми домами (населённый пункт п. Красный)

(наименование объекта местоположение границ, которого описано (далее - объект))

Раздел 1

Сведения об объекте		
№ п/п	Характеристики объекта	Описание характеристик
1	2	3
1	Местоположение объекта	<i>Российская Федерация, Рязанская область, р-н Шиловский, с/п Тимошкинское, п Красный</i>
2	Площадь объекта \pm величина погрешности определения площади ($P \pm \Delta P$)	<i>216692 кв.м. \pm 163 кв.м.</i>
3	Иные характеристики объекта	<i>Номер зоны:</i>

Раздел 2

Сведения о местоположении границ объекта					
1. Система координат <u>МСК-62</u>					
2. Сведения о характерных точках границ объекта					
Обозначение характерных точек границ	Координаты, м		Метод определения координат характерной точки	Средняя квадратическая погрешность положения характерной точки (Мт), м	Описание обозначения точки на местности (при наличии)
	X	Y			
1	2	3	4	5	6
1	402996,47	2222522,67	Картометрический метод	2,50	-
2	403197,06	2222638,76	Картометрический метод	2,50	-
3	403136,07	2222764,41	Картометрический метод	2,50	-
4	403191,48	2222798,07	Картометрический метод	2,50	-
5	403188,46	2222818,18	Картометрический метод	2,50	-
6	403177,9	2222837,78	Картометрический метод	2,50	-
7	403140,73	2222891,52	Картометрический метод	2,50	-
8	403118,88	2222902,65	Картометрический метод	2,50	-
9	403073,95	2222898,59	Картометрический метод	2,50	-
10	403034,44	2222882,57	Картометрический метод	2,50	-
11	402992,19	2222856,94	Картометрический метод	2,50	-
12	402944,99	2222816,24	Картометрический метод	2,50	-
13	402929,81	2222815,86	Картометрический метод	2,50	-
14	402881,32	2222813,7	Картометрический метод	2,50	-
15	402811,29	2222794,32	Картометрический метод	2,50	-
16	402750,95	2222765,25	Картометрический метод	2,50	-
17	402715,39	2222731,87	Картометрический метод	2,50	-
18	402671,46	2222685,77	Картометрический метод	2,50	-
19	402616,51	2222645,93	Картометрический метод	2,50	-
20	402562,64	2222609,32	Картометрический метод	2,50	-
21	402497,99	2222568,4	Картометрический метод	2,50	-
22	402381,57	2222474,76	Картометрический метод	2,50	-
23	402366,48	2222449,63	Картометрический метод	2,50	-
24	402414,25	2222377,76	Картометрический метод	2,50	-
25	402417,48	2222374,49	Картометрический метод	2,50	-
26	402415,8	2222372,57	Картометрический метод	2,50	-
27	402461,98	2222333,98	Картометрический метод	2,50	-
28	402468,7	2222324,73	Картометрический метод	2,50	-
29	402541,63	2222358,11	Картометрический метод	2,50	-
30	402649,41	2222418,09	Картометрический метод	2,50	-
31	402723,62	2222454,82	Картометрический метод	2,50	-
32	402784,12	2222462,17	Картометрический метод	2,50	-
33	402845,1	2222469,52	Картометрический метод	2,50	-
34	402874,23	2222466,11	Картометрический метод	2,50	-
35	402961,25	2222516,38	Картометрический метод	2,50	-
36	402944,64	2222552,56	Картометрический метод	2,50	-
37	402973,93	2222566,75	Картометрический метод	2,50	-
1	402996,47	2222522,67	Картометрический метод	2,50	-

Сведения о местоположении границ объекта

3. Сведения о характерных точках части (частей) границы объекта

Обозначение характерных точек части границы	Координаты, м		Метод определения координат характерной точки	Средняя квадратическая погрешность положения характерной точки (M _t), м	Описание обозначения точки на местности (при наличии)
	X	Y			
1	2	3	4	5	6
Часть № -					
-	-	-	-	-	-

ОПИСАНИЕ МЕСТОПОЛОЖЕНИЯ ГРАНИЦ

1.1 Зона застройки индивидуальными жилыми домами (населённый пункт п. Первомайский)

(наименование объекта местоположение границ, которого описано (далее - объект)

Раздел 1

Сведения об объекте		
№ п/п	Характеристики объекта	Описание характеристик
1	2	3
1	Местоположение объекта	<i>Российская Федерация, Рязанская область, р-н Шиловский, с/п Тимошкинское, п Первомайский</i>
2	Площадь объекта ± величина погрешности определения площади (Р ± Дельта Р)	<i>56581кв.м. ± 83кв.м.</i>
3	Иные характеристики объекта	<i>Номер зоны:</i>

Раздел 2

Сведения о местоположении границ объекта					
1. Система координат <u>МСК-62</u>					
2. Сведения о характерных точках границ объекта					
Обозначение характерных точек границ	Координаты, м		Метод определения координат характерной точки	Средняя квадратическая погрешность положения характерной точки (Мт), м	Описание обозначения точки на местности (при наличии)
	X	Y			
1	2	3	4	5	6
1	404864,97	2223350,63	Картометрический метод	2,50	-
2	404927,42	2223384,92	Картометрический метод	2,50	-
3	404965,39	2223408,43	Картометрический метод	2,50	-
4	405004,02	2223436,72	Картометрический метод	2,50	-
5	405000,41	2223444,81	Картометрический метод	2,50	-
6	405022,09	2223463,54	Картометрический метод	2,50	-
7	405018,89	2223467,24	Картометрический метод	2,50	-
8	404953	2223538,52	Картометрический метод	2,50	-
9	404944,36	2223550,13	Картометрический метод	2,50	-
10	404941,57	2223549,27	Картометрический метод	2,50	-
11	404916,65	2223536,77	Картометрический метод	2,50	-
12	404790,14	2223445,79	Картометрический метод	2,50	-
13	404756,14	2223420,43	Картометрический метод	2,50	-
14	404726,83	2223396,07	Картометрический метод	2,50	-
15	404685,19	2223344,88	Картометрический метод	2,50	-
16	404658,62	2223373,53	Картометрический метод	2,50	-
17	404636,7	2223356,02	Картометрический метод	2,50	-
18	404664,62	2223325,53	Картометрический метод	2,50	-
19	404652,86	2223315,12	Картометрический метод	2,50	-
20	404561,26	2223429,62	Картометрический метод	2,50	-
21	404544,24	2223418,6	Картометрический метод	2,50	-
22	404592,86	2223347,2	Картометрический метод	2,50	-
23	404596,9	2223307,04	Картометрический метод	2,50	-
24	404623,79	2223278,92	Картометрический метод	2,50	-
25	404606,57	2223264,3	Картометрический метод	2,50	-
26	404567,87	2223299,44	Картометрический метод	2,50	-
27	404542,65	2223296,01	Картометрический метод	2,50	-
28	404505,42	2223266,62	Картометрический метод	2,50	-
29	404560,28	2223199,27	Картометрический метод	2,50	-
30	404602,16	2223243,85	Картометрический метод	2,50	-
31	404642,09	2223206,86	Картометрический метод	2,50	-
32	404670,38	2223234,05	Картометрический метод	2,50	-
33	404642,7	2223262,95	Картометрический метод	2,50	-
34	404657,27	2223275,07	Картометрический метод	2,50	-
35	404713,73	2223211,88	Картометрический метод	2,50	-
36	404756,1	2223244,83	Картометрический метод	2,50	-
37	404785	2223277,28	Картометрический метод	2,50	-
38	404763,94	2223306,3	Картометрический метод	2,50	-
39	404808,27	2223351,24	Картометрический метод	2,50	-

Сведения о местоположении границ объекта

40	404752,55	2223399,37	Картометрический метод	2,50	-
41	404803,49	2223437,21	Картометрический метод	2,50	-
1	404864,97	2223350,63	Картометрический метод	2,50	-

3. Сведения о характерных точках части (частей) границы объекта

Обозначение характерных точек части границы	Координаты, м		Метод определения координат характерной точки	Средняя квадратическая погрешность положения характерной точки (М), м	Описание обозначения точки на местности (при наличии)
	X	Y			
1	2	3	4	5	6
Часть № -					
-	-	-	-	-	-

ОПИСАНИЕ МЕСТОПОЛОЖЕНИЯ ГРАНИЦ

1.1 Зона застройки индивидуальными жилыми домами (населённый пункт с. Тимошкино)

(наименование объекта местоположение границ, которого описано (далее - объект)

Раздел 1

Сведения об объекте		
№ п/п	Характеристики объекта	Описание характеристик
1	2	3
1	Местоположение объекта	<i>Российская Федерация, Рязанская область, р-н Шиловский, с/п Тимошкинское, с Тимошкино</i>
2	Площадь объекта \pm величина погрешности определения площади ($P \pm \Delta P$)	<i>2010451 кв.м. \pm 496 кв.м.</i>
3	Иные характеристики объекта	<i>Номер зоны:</i>

Раздел 2

Сведения о местоположении границ объекта					
1. Система координат <u>МСК-62</u>					
2. Сведения о характерных точках границ объекта					
Обозначение характерных точек границ	Координаты, м		Метод определения координат характерной точки	Средняя квадратическая погрешность положения характерной точки (Мт), м	Описание обозначения точки на местности (при наличии)
	X	Y			
1	2	3	4	5	6
1	404609,75	2213916,81	Картометрический метод	2,50	-
2	404679,7	2213987,85	Картометрический метод	2,50	-
3	404734,92	2214050,21	Картометрический метод	2,50	-
4	404758,19	2214086,5	Картометрический метод	2,50	-
5	404760,98	2214111,01	Картометрический метод	2,50	-
6	404747,99	2214150,78	Картометрический метод	2,50	-
7	404840,17	2214202,99	Картометрический метод	2,50	-
8	404862,35	2214168,71	Картометрический метод	2,50	-
9	404892,28	2214187,01	Картометрический метод	2,50	-
10	404955,41	2214231,53	Картометрический метод	2,50	-
11	404985,03	2214248,45	Картометрический метод	2,50	-
12	405034,93	2214285,86	Картометрический метод	2,50	-
13	405006,45	2214347,25	Картометрический метод	2,50	-
14	405036,54	2214361,83	Картометрический метод	2,50	-
15	405044,92	2214343,84	Картометрический метод	2,50	-
16	405078,11	2214362,76	Картометрический метод	2,50	-
17	405096,41	2214330,18	Картометрический метод	2,50	-
18	405150,89	2214348,84	Картометрический метод	2,50	-
19	405190,72	2214336,92	Картометрический метод	2,50	-
20	405209,39	2214345,59	Картометрический метод	2,50	-
21	405225,22	2214356,58	Картометрический метод	2,50	-
22	405395,46	2214436,75	Картометрический метод	2,50	-
23	405404,46	2214449,31	Картометрический метод	2,50	-
24	405407,56	2214461,1	Картометрический метод	2,50	-
25	405405,39	2214474,75	Картометрический метод	2,50	-
26	405379,49	2214530,12	Картометрический метод	2,50	-
27	405389,57	2214537,41	Картометрический метод	2,50	-
28	405401,05	2214539,89	Картометрический метод	2,50	-
29	405411,44	2214534,77	Картометрический метод	2,50	-
30	405434,71	2214502,51	Картометрический метод	2,50	-
31	405451	2214503,44	Картометрический метод	2,50	-
32	405473,8	2214512,29	Картометрический метод	2,50	-
33	405493,35	2214513,84	Картометрический метод	2,50	-
34	405592,69	2214558,35	Картометрический метод	2,50	-
35	405601,68	2214565,02	Картометрический метод	2,50	-
36	405618,9	2214565,02	Картометрический метод	2,50	-
37	405642,56	2214571,07	Картометрический метод	2,50	-
38	405665,51	2214582,86	Картометрический метод	2,50	-
39	405693,2	2214600,08	Картометрический метод	2,50	-

Сведения о местоположении границ объекта

40	405713,44	2214634,67	Картометрический метод	2,50	-
41	405744,47	2214646,46	Картометрический метод	2,50	-
42	405743,85	2214658,25	Картометрический метод	2,50	-
43	405720,27	2214711,91	Картометрический метод	2,50	-
44	405622,71	2214667,61	Картометрический метод	2,50	-
45	405608,83	2214692,93	Картометрический метод	2,50	-
46	405595,31	2214729,21	Картометрический метод	2,50	-
47	405736,02	2214801,26	Картометрический метод	2,50	-
48	405814,34	2214839,21	Картометрический метод	2,50	-
49	405810,47	2214850,89	Картометрический метод	2,50	-
50	405800,47	2214879,67	Картометрический метод	2,50	-
51	405788,53	2214900,49	Картометрический метод	2,50	-
52	405780,1	2214906,02	Картометрический метод	2,50	-
53	405703,69	2214882,65	Картометрический метод	2,50	-
54	405703,68	2214882,64	Картометрический метод	2,50	-
55	405693,57	2214881,66	Картометрический метод	2,50	-
56	405692,22	2214881,53	Картометрический метод	2,50	-
57	405662,9	2214865,86	Картометрический метод	2,50	-
58	405652,97	2214863,69	Картометрический метод	2,50	-
59	405642,27	2214863,54	Картометрический метод	2,50	-
60	405633,12	2214867,1	Картометрический метод	2,50	-
61	405583,61	2214915,43	Картометрический метод	2,50	-
62	405577,12	2214919,38	Картометрический метод	2,50	-
63	405567,81	2214923,56	Картометрический метод	2,50	-
64	405550,44	2214924,49	Картометрический метод	2,50	-
65	405531,8	2214925,85	Картометрический метод	2,50	-
66	405241,01	2214787,22	Картометрический метод	2,50	-
67	405224,25	2214779,23	Картометрический метод	2,50	-
68	405145,82	2214741,83	Картометрический метод	2,50	-
69	405129,16	2214720,06	Картометрический метод	2,50	-
70	405091,16	2214700,98	Картометрический метод	2,50	-
71	405089,24	2214700,17	Картометрический метод	2,50	-
72	405079,31	2214695,96	Картометрический метод	2,50	-
73	405031,07	2214675,52	Картометрический метод	2,50	-
74	405013,79	2214704,27	Картометрический метод	2,50	-
75	404990,26	2214702,68	Картометрический метод	2,50	-
76	404883,54	2214680,66	Картометрический метод	2,50	-
77	404870,51	2214691,52	Картометрический метод	2,50	-
78	404852,52	2214717,89	Картометрический метод	2,50	-
79	404834,53	2214762,56	Картометрический метод	2,50	-
80	404820,18	2214781,13	Картометрический метод	2,50	-
81	404810,61	2214788,12	Картометрический метод	2,50	-
82	404794,04	2214788,86	Картометрический метод	2,50	-
83	404782,28	2214774,51	Картометрический метод	2,50	-
84	404729,99	2214707,4	Картометрический метод	2,50	-
85	404719,34	2214698,83	Картометрический метод	2,50	-
86	404707,26	2214695,54	Картометрический метод	2,50	-
87	404703,35	2214696,91	Картометрический метод	2,50	-
88	404715,49	2214716,78	Картометрический метод	2,50	-
89	404735,15	2214750,98	Картометрический метод	2,50	-
90	404737,94	2214772,32	Картометрический метод	2,50	-

Сведения о местоположении границ объекта

91	404729,47	2214798,8	Картометрический метод	2,50	-
92	404704,72	2214819,4	Картометрический метод	2,50	-
93	404693,53	2214822,59	Картометрический метод	2,50	-
94	404646,38	2214803,82	Картометрический метод	2,50	-
95	404599,85	2214857,83	Картометрический метод	2,50	-
96	404578,13	2214871,2	Картометрический метод	2,50	-
97	404558,11	2214872,1	Картометрический метод	2,50	-
98	404525,16	2214871	Картометрический метод	2,50	-
99	404515,21	2214870,09	Картометрический метод	2,50	-
100	404495,5	2214873,2	Картометрический метод	2,50	-
101	404452,66	2214899,55	Картометрический метод	2,50	-
102	404438,91	2214913,84	Картометрический метод	2,50	-
103	404455,89	2214928,83	Картометрический метод	2,50	-
104	404449,81	2214935,34	Картометрический метод	2,50	-
105	404436,35	2214930,23	Картометрический метод	2,50	-
106	404420,69	2214946,37	Картометрический метод	2,50	-
107	404398,51	2214931,79	Картометрический метод	2,50	-
108	404379,58	2214956,6	Картометрический метод	2,50	-
109	404372,6	2214963,12	Картометрический метод	2,50	-
110	404359,73	2214984,21	Картометрический метод	2,50	-
111	404331,65	2215018,34	Картометрический метод	2,50	-
112	404313,87	2215028,42	Картометрический метод	2,50	-
113	404288,48	2215047,18	Картометрический метод	2,50	-
114	404259,36	2215078,54	Картометрический метод	2,50	-
115	404246,22	2215086,51	Картометрический метод	2,50	-
116	404233,55	2215088,41	Картометрический метод	2,50	-
117	404218,18	2215087,32	Картометрический метод	2,50	-
118	404246,78	2215060,81	Картометрический метод	2,50	-
119	404124,58	2214950,44	Картометрический метод	2,50	-
120	404124,2	2214962,85	Картометрический метод	2,50	-
121	404124,62	2214969,24	Картометрический метод	2,50	-
122	404124,2	2214970,14	Картометрический метод	2,50	-
123	404109,64	2214989,31	Картометрический метод	2,50	-
124	404085,95	2214971,6	Картометрический метод	2,50	-
125	404086,03	2214964,73	Картометрический метод	2,50	-
126	404085,54	2214959	Картометрический метод	2,50	-
127	404084,64	2214956,61	Картометрический метод	2,50	-
128	404084,81	2214947,4	Картометрический метод	2,50	-
129	404085,37	2214944,71	Картометрический метод	2,50	-
130	404090,21	2214938,02	Картометрический метод	2,50	-
131	404081,64	2214930,29	Картометрический метод	2,50	-
132	404037,21	2214983,29	Картометрический метод	2,50	-
133	404043,86	2214989,67	Картометрический метод	2,50	-
134	404039,13	2214996,18	Картометрический метод	2,50	-
135	404029,24	2215027,35	Картометрический метод	2,50	-
136	403993	2215069,74	Картометрический метод	2,50	-
137	403966,21	2215095,12	Картометрический метод	2,50	-
138	403942,48	2215072,63	Картометрический метод	2,50	-
139	403959,69	2215050,91	Картометрический метод	2,50	-
140	403939,53	2215038,66	Картометрический метод	2,50	-
141	403927,9	2215044,71	Картометрический метод	2,50	-

Сведения о местоположении границ объекта

142	403901,84	2215059,44	Картометрический метод	2,50	-
143	403886,95	2215058,2	Картометрический метод	2,50	-
144	403860,89	2215055,56	Картометрический метод	2,50	-
145	403848,78	2215050,27	Картометрический метод	2,50	-
146	403832,39	2215042,55	Картометрический метод	2,50	-
147	403807,25	2214995,79	Картометрический метод	2,50	-
148	403783,24	2214934,25	Картометрический метод	2,50	-
149	403777,64	2214899,09	Картометрический метод	2,50	-
150	403770,45	2214870,7	Картометрический метод	2,50	-
151	403765,65	2214812,76	Картометрический метод	2,50	-
152	403758,46	2214761,6	Картометрический метод	2,50	-
153	403749,26	2214727,64	Картометрический метод	2,50	-
154	403744,87	2214682,88	Картометрический метод	2,50	-
155	403750,87	2214650,91	Картометрический метод	2,50	-
156	403748,87	2214633,32	Картометрический метод	2,50	-
157	403746,07	2214559,79	Картометрический метод	2,50	-
158	403754,45	2214538,97	Картометрический метод	2,50	-
159	403835,22	2214489,41	Картометрический метод	2,50	-
160	403843,28	2214476,07	Картометрический метод	2,50	-
161	403844,21	2214462,73	Картометрический метод	2,50	-
162	403832,25	2214443,45	Картометрический метод	2,50	-
163	403665,09	2214252,37	Картометрический метод	2,50	-
164	403427,77	2214097,97	Картометрический метод	2,50	-
165	403412,21	2214087,85	Картометрический метод	2,50	-
166	403412,95	2214063,18	Картометрический метод	2,50	-
167	403412,56	2214046,89	Картометрический метод	2,50	-
168	403412,39	2214039,78	Картометрический метод	2,50	-
169	403411,66	2214009,62	Картометрический метод	2,50	-
170	403411,17	2213989,83	Картометрический метод	2,50	-
171	403403,51	2213978,84	Картометрический метод	2,50	-
172	403387,85	2213956,42	Картометрический метод	2,50	-
173	403388,6	2213947,32	Картометрический метод	2,50	-
174	403390,6	2213923	Картометрический метод	2,50	-
175	403392,75	2213917,67	Картометрический метод	2,50	-
176	403404,45	2213888,56	Картометрический метод	2,50	-
177	403411,65	2213870,65	Картометрический метод	2,50	-
178	403417	2213859,6	Картометрический метод	2,50	-
179	403429,94	2213832,78	Картометрический метод	2,50	-
180	403430,16	2213830,52	Картометрический метод	2,50	-
181	403432,95	2213800,65	Картометрический метод	2,50	-
182	403435,75	2213770,78	Картометрический метод	2,50	-
183	403437,66	2213750,36	Картометрический метод	2,50	-
184	403438,74	2213740,94	Картометрический метод	2,50	-
185	403439,84	2213731,35	Картометрический метод	2,50	-
186	403443,26	2213701,53	Картометрический метод	2,50	-
187	403446,67	2213671,72	Картометрический метод	2,50	-
188	403450,08	2213641,9	Картометрический метод	2,50	-
189	403450,35	2213639,53	Картометрический метод	2,50	-
190	403456,41	2213612,34	Картометрический метод	2,50	-
191	403463	2213582,8	Картометрический метод	2,50	-
192	403463,63	2213579,94	Картометрический метод	2,50	-

Сведения о местоположении границ объекта

193	403484,68	2213527,03	Картометрический метод	2,50	-
194	403486,14	2213524,59	Картометрический метод	2,50	-
195	403503,17	2213495,97	Картометрический метод	2,50	-
196	403520,15	2213467,43	Картометрический метод	2,50	-
197	403541,13	2213463,65	Картометрический метод	2,50	-
198	403591,16	2213454,62	Картометрический метод	2,50	-
199	403628,34	2213464,64	Картометрический метод	2,50	-
200	403633,5	2213471,72	Картометрический метод	2,50	-
201	403649,45	2213493,6	Картометрический метод	2,50	-
202	403669,62	2213466,15	Картометрический метод	2,50	-
203	403665,2	2213405,09	Картометрический метод	2,50	-
204	403674,96	2213308,46	Картометрический метод	2,50	-
205	403681,17	2213299,78	Картометрический метод	2,50	-
206	403698,54	2213286,28	Картометрический метод	2,50	-
207	403730,49	2213268,91	Картометрический метод	2,50	-
208	403718,08	2213249,52	Картометрический метод	2,50	-
209	403701,18	2213249,06	Картометрический метод	2,50	-
210	403684,21	2213259,79	Картометрический метод	2,50	-
211	403678,38	2213263,48	Картометрический метод	2,50	-
212	403675,74	2213264,91	Картометрический метод	2,50	-
213	403667,68	2213269,28	Картометрический метод	2,50	-
214	403665,5	2213270,46	Картометрический метод	2,50	-
215	403617,88	2213273,87	Картометрический метод	2,50	-
216	403604,7	2213258,67	Картометрический метод	2,50	-
217	403581,26	2213248,06	Картометрический метод	2,50	-
218	403524,82	2213237,27	Картометрический метод	2,50	-
219	403520,32	2213220,98	Картометрический метод	2,50	-
220	403521,1	2213209,81	Картометрический метод	2,50	-
221	403528,85	2213198,18	Картометрический метод	2,50	-
222	403558,01	2213168,24	Картометрический метод	2,50	-
223	403587,79	2213148,23	Картометрический метод	2,50	-
224	403607,8	2213138,92	Картометрический метод	2,50	-
225	403624,24	2213134,11	Картометрический метод	2,50	-
226	403640,68	2213128,84	Картометрический метод	2,50	-
227	403646,72	2213127,83	Картометрический метод	2,50	-
228	403662,09	2213125,27	Картометрический метод	2,50	-
229	403667,9	2213133,65	Картометрический метод	2,50	-
230	403739,52	2213118,46	Картометрический метод	2,50	-
231	403829,07	2213177,31	Картометрический метод	2,50	-
232	403953,67	2213308,49	Картометрический метод	2,50	-
233	404003,08	2213346,07	Картометрический метод	2,50	-
234	404034,53	2213378,08	Картометрический метод	2,50	-
235	404068,29	2213404,81	Картометрический метод	2,50	-
236	404104,32	2213441,73	Картометрический метод	2,50	-
237	404149,8	2213480,63	Картометрический метод	2,50	-
238	404174,91	2213526,81	Картометрический метод	2,50	-
239	404226	2213598,68	Картометрический метод	2,50	-
240	404276,72	2213657,62	Картометрический метод	2,50	-
241	404326,51	2213723,7	Картометрический метод	2,50	-
242	404374,6	2213800,94	Картометрический метод	2,50	-
243	404408,41	2213837,7	Картометрический метод	2,50	-

Сведения о местоположении границ объекта

244	404432,92	2213856,94	Картометрический метод	2,50	-
245	404448,43	2213863,45	Картометрический метод	2,50	-
246	404476,2	2213872,14	Картометрический метод	2,50	-
247	404500,4	2213873,69	Картометрический метод	2,50	-
248	404516,07	2213879,42	Картометрический метод	2,50	-
249	404571,13	2213885,79	Картометрический метод	2,50	-
1	404609,75	2213916,81	Картометрический метод	2,50	-
250	404801,37	2214404	Картометрический метод	2,50	-
251	404798,89	2214438,21	Картометрический метод	2,50	-
252	404825,89	2214440,17	Картометрический метод	2,50	-
253	404828,9	2214455,64	Картометрический метод	2,50	-
254	404821,45	2214462,61	Картометрический метод	2,50	-
255	404820	2214461,2	Картометрический метод	2,50	-
256	404803,17	2214476,94	Картометрический метод	2,50	-
257	404791,37	2214486,43	Картометрический метод	2,50	-
258	404775,2	2214489,34	Картометрический метод	2,50	-
259	404775,51	2214486,36	Картометрический метод	2,50	-
260	404773,56	2214469,59	Картометрический метод	2,50	-
261	404766,93	2214447,15	Картометрический метод	2,50	-
262	404759,1	2214417,75	Картометрический метод	2,50	-
263	404759,17	2214414,62	Картометрический метод	2,50	-
264	404761,06	2214410,74	Картометрический метод	2,50	-
265	404764,3	2214407,11	Картометрический метод	2,50	-
266	404768,49	2214404,42	Картометрический метод	2,50	-
267	404773,16	2214403,13	Картометрический метод	2,50	-
268	404798,2	2214404,15	Картометрический метод	2,50	-
250	404801,37	2214404	Картометрический метод	2,50	-
269	403854,81	2214323,07	Картометрический метод	2,50	-
270	403854,91	2214323,35	Картометрический метод	2,50	-
271	403854,63	2214323,45	Картометрический метод	2,50	-
272	403854,53	2214323,17	Картометрический метод	2,50	-
269	403854,81	2214323,07	Картометрический метод	2,50	-
273	403794,83	2214342,02	Картометрический метод	2,50	-
274	403794,93	2214342,3	Картометрический метод	2,50	-
275	403794,65	2214342,4	Картометрический метод	2,50	-
276	403794,55	2214342,12	Картометрический метод	2,50	-
273	403794,83	2214342,02	Картометрический метод	2,50	-

3. Сведения о характерных точках части (частей) границы объекта

Обозначение характерных точек части границы	Координаты, м		Метод определения координат характерной точки	Средняя квадратическая погрешность положения характерной точки (Мт), м	Описание обозначения точки на местности (при наличии)
	X	Y			
1	2	3	4	5	6
Часть № -					
-	-	-	-	-	-

ОПИСАНИЕ МЕСТОПОЛОЖЕНИЯ ГРАНИЦ

1.1 Зона застройки индивидуальными жилыми домами (населённый пункт п. Харинский Ручеек)

(наименование объекта местоположение границ, которого описано (далее - объект)

Раздел 1

Сведения об объекте		
№ п/п	Характеристики объекта	Описание характеристик
1	2	3
1	Местоположение объекта	<i>Российская Федерация, Рязанская область, р-н Шиловский, с/п Тимошкинское, п Харинский Ручеек</i>
2	Площадь объекта \pm величина погрешности определения площади ($P \pm \Delta P$)	<i>96781кв.м. \pm 109кв.м.</i>
3	Иные характеристики объекта	<i>Номер зоны:</i>

Раздел 2

Сведения о местоположении границ объекта					
1. Система координат <u>МСК-62</u>					
2. Сведения о характерных точках границ объекта					
Обозначение характерных точек границ	Координаты, м		Метод определения координат характерной точки	Средняя квадратическая погрешность положения характерной точки (Мт), м	Описание обозначения точки на местности (при наличии)
	X	Y			
1	2	3	4	5	6
1	398156,49	2216260,7	Картометрический метод	2,50	-
2	398165,25	2216302,26	Картометрический метод	2,50	-
3	398179,65	2216378,29	Картометрический метод	2,50	-
4	398182,75	2216399,25	Картометрический метод	2,50	-
5	398172,93	2216401,94	Картометрический метод	2,50	-
6	398185,03	2216438,1	Картометрический метод	2,50	-
7	398156,58	2216447,63	Картометрический метод	2,50	-
8	398143,95	2216409,89	Картометрический метод	2,50	-
9	398101,87	2216421,44	Картометрический метод	2,50	-
10	398081,86	2216426,61	Картометрический метод	2,50	-
11	398065,68	2216416,72	Картометрический метод	2,50	-
12	397998,26	2216433,67	Картометрический метод	2,50	-
13	397996,43	2216436,59	Картометрический метод	2,50	-
14	398010,29	2216483,99	Картометрический метод	2,50	-
15	398025,98	2216531,39	Картометрический метод	2,50	-
16	397971,63	2216547,8	Картометрический метод	2,50	-
17	397885,55	2216571,13	Картометрический метод	2,50	-
18	397856	2216579,15	Картометрический метод	2,50	-
19	397851,99	2216575,51	Картометрический метод	2,50	-
20	397830,84	2216579,65	Картометрический метод	2,50	-
21	397800,95	2216484,13	Картометрический метод	2,50	-
22	397660,19	2216517,72	Картометрический метод	2,50	-
23	397567,4	2216539,95	Картометрический метод	2,50	-
24	397570,15	2216569,31	Картометрический метод	2,50	-
25	397563,63	2216600,1	Картометрический метод	2,50	-
26	397546,33	2216605,72	Картометрический метод	2,50	-
27	397484,08	2216609,99	Картометрический метод	2,50	-
28	397465,65	2216564,37	Картометрический метод	2,50	-
29	397422,44	2216573,58	Картометрический метод	2,50	-
30	397429,64	2216615,61	Картометрический метод	2,50	-
31	397400,43	2216619,55	Картометрический метод	2,50	-
32	397372,77	2216609,63	Картометрический метод	2,50	-
33	397359,75	2216588,19	Картометрический метод	2,50	-
34	397287,77	2216604,6	Картометрический метод	2,50	-
35	397290,02	2216638,75	Картометрический метод	2,50	-
36	397223,12	2216655,63	Картометрический метод	2,50	-
37	397221,9	2216650,73	Картометрический метод	2,50	-
38	397217,93	2216651,46	Картометрический метод	2,50	-
39	397212,54	2216622,23	Картометрический метод	2,50	-

Сведения о местоположении границ объекта

40	397211,58	2216617,04	Картометрический метод	2,50	-
41	397215,6	2216616,35	Картометрический метод	2,50	-
42	397211,95	2216601,01	Картометрический метод	2,50	-
43	397199,89	2216554,03	Картометрический метод	2,50	-
44	397193,15	2216512,9	Картометрический метод	2,50	-
45	397204,16	2216488,38	Картометрический метод	2,50	-
46	397233,34	2216484,01	Картометрический метод	2,50	-
47	397329,49	2216461,46	Картометрический метод	2,50	-
48	397352,15	2216457,61	Картометрический метод	2,50	-
49	397366,69	2216455,63	Картометрический метод	2,50	-
50	397420,67	2216448,34	Картометрический метод	2,50	-
51	397420,67	2216467,3	Картометрический метод	2,50	-
52	397504,96	2216447,67	Картометрический метод	2,50	-
53	397539,25	2216440,38	Картометрический метод	2,50	-
54	397564,78	2216523,51	Картометрический метод	2,50	-
55	397656,7	2216502,36	Картометрический метод	2,50	-
56	397782,9	2216468,82	Картометрический метод	2,50	-
57	397877,16	2216443,15	Картометрический метод	2,50	-
58	398106,81	2216384,58	Картометрический метод	2,50	-
59	398082,32	2216281,66	Картометрический метод	2,50	-
60	398127,13	2216265,62	Картометрический метод	2,50	-
1	398156,49	2216260,7	Картометрический метод	2,50	-

3. Сведения о характерных точках части (частей) границы объекта

Обозначение характерных точек части границы	Координаты, м		Метод определения координат характерной точки	Средняя квадратическая погрешность положения характерной точки (M _t), м	Описание обозначения точки на местности (при наличии)
	X	Y			
1	2	3	4	5	6
Часть № -					
-	-	-	-	-	-

ОПИСАНИЕ МЕСТОПОЛОЖЕНИЯ ГРАНИЦ

КРТ Зона комплексного развития территории (населённый пункт с. Тимошкино)

(наименование объекта местоположение границ, которого описано (далее - объект))

Раздел 1

Сведения об объекте		
№ п/п	Характеристики объекта	Описание характеристик
1	2	3
1	Местоположение объекта	<i>Российская Федерация, Рязанская область, р-н Шиловский, с/п Тимошкинское, с Тимошкино</i>
2	Площадь объекта \pm величина погрешности определения площади ($P \pm \Delta P$)	<i>318158 кв.м. \pm 279 кв.м.</i>
3	Иные характеристики объекта	<i>Номер зоны:</i>

Раздел 2

Сведения о местоположении границ объекта					
1. Система координат <u>МСК-62</u>					
2. Сведения о характерных точках границ объекта					
Обозначение характерных точек границ	Координаты, м		Метод определения координат характерной точки	Средняя квадратическая погрешность положения характерной точки (Мт), м	Описание обозначения точки на местности (при наличии)
	X	Y			
1	2	3	4	5	6
ЗУ1(1)					
1	403665,09	2214252,37	Картометрический метод	2,50	-
2	403832,25	2214443,45	Картометрический метод	2,50	-
3	403433,64	2214623,79	Картометрический метод	2,50	-
4	403335,21	2214680,23	Картометрический метод	2,50	-
5	403319,34	2214621,96	Картометрический метод	2,50	-
6	403291,99	2214626,98	Картометрический метод	2,50	-
7	403397,25	2214217,78	Картометрический метод	2,50	-
8	403427,77	2214097,97	Картометрический метод	2,50	-
1	403665,09	2214252,37	Картометрический метод	2,50	-
ЗУ1(2)					
9	403754,45	2214538,97	Картометрический метод	2,50	-
10	403746,07	2214559,79	Картометрический метод	2,50	-
11	403748,87	2214633,32	Картометрический метод	2,50	-
12	403750,87	2214650,91	Картометрический метод	2,50	-
13	403744,87	2214682,88	Картометрический метод	2,50	-
14	403749,26	2214727,64	Картометрический метод	2,50	-
15	403758,46	2214761,6	Картометрический метод	2,50	-
16	403765,65	2214812,76	Картометрический метод	2,50	-
17	403770,45	2214870,7	Картометрический метод	2,50	-
18	403777,64	2214899,09	Картометрический метод	2,50	-
19	403783,24	2214934,25	Картометрический метод	2,50	-
20	403807,25	2214995,79	Картометрический метод	2,50	-
21	403832,39	2215042,55	Картометрический метод	2,50	-
22	403848,78	2215050,27	Картометрический метод	2,50	-
23	403695,6	2215000,54	Картометрический метод	2,50	-
24	403515,25	2214941,29	Картометрический метод	2,50	-
25	403308,53	2214844,99	Картометрический метод	2,50	-
26	403230,86	2214987,88	Картометрический метод	2,50	-
27	403223,54	2215095,83	Картометрический метод	2,50	-
28	403170,91	2215227,06	Картометрический метод	2,50	-
29	403090,38	2215172,79	Картометрический метод	2,50	-
30	403120,55	2215118,1	Картометрический метод	2,50	-
31	403138,47	2215067,18	Картометрический метод	2,50	-
32	403150,06	2215053,83	Картометрический метод	2,50	-
33	403152,4	2215048,41	Картометрический метод	2,50	-
34	403173,84	2215042,95	Картометрический метод	2,50	-
35	403219,08	2215028,53	Картометрический метод	2,50	-
36	403226,15	2214983,27	Картометрический метод	2,50	-

Сведения о местоположении границ объекта

37	403252,08	2214932,36	Картометрический метод	2,50	-
38	403300,46	2214856,91	Картометрический метод	2,50	-
39	403306,08	2214840,01	Картометрический метод	2,50	-
40	403314,31	2214799,88	Картометрический метод	2,50	-
41	403325	2214747,79	Картометрический метод	2,50	-
42	403320,27	2214740,77	Картометрический метод	2,50	-
43	403319,45	2214729,67	Картометрический метод	2,50	-
44	403422,05	2214668,92	Картометрический метод	2,50	-
45	403680,6	2214546,43	Картометрический метод	2,50	-
46	403693,58	2214573,93	Картометрический метод	2,50	-
9	403754,45	2214538,97	Картометрический метод	2,50	-

3. Сведения о характерных точках части (частей) границы объекта

Обозначение характерных точек части границы	Координаты, м		Метод определения координат характерной точки	Средняя квадратическая погрешность положения характерной точки (M _t), м	Описание обозначения точки на местности (при наличии)
	X	Y			
1	2	3	4	5	6
Часть № -					
-	-	-	-	-	-

ОПИСАНИЕ МЕСТОПОЛОЖЕНИЯ ГРАНИЦ

2.2 Зона специализированной общественной застройки (населённый пункт с. Березово)

(наименование объекта местоположение границ, которого описано (далее - объект)

Раздел 1

Сведения об объекте		
№ п/п	Характеристики объекта	Описание характеристик
1	2	3
1	Местоположение объекта	<i>Российская Федерация, Рязанская область, р-н Шиловский, с/п Тимошкинское, с Березово</i>
2	Площадь объекта ± величина погрешности определения площади (Р ± Дельта Р)	<i>3385кв.м. ± 20кв.м.</i>
3	Иные характеристики объекта	<i>Номер зоны:</i>

Раздел 2

Сведения о местоположении границ объекта					
1. Система координат <i>МСК-62</i>					
2. Сведения о характерных точках границ объекта					
Обозначение характерных точек границ	Координаты, м		Метод определения координат характерной точки	Средняя квадратическая погрешность положения характерной точки (Мт), м	Описание обозначения точки на местности (при наличии)
	X	Y			
1	2	3	4	5	6
1	408476,36	2219235,65	<i>Картометрический метод</i>	2,50	-
2	408481,24	2219244,28	<i>Картометрический метод</i>	2,50	-
3	408481,55	2219254,26	<i>Картометрический метод</i>	2,50	-
4	408480,04	2219264,24	<i>Картометрический метод</i>	2,50	-
5	408472,63	2219287,37	<i>Картометрический метод</i>	2,50	-
6	408470,36	2219293,57	<i>Картометрический метод</i>	2,50	-
7	408436,65	2219299,31	<i>Картометрический метод</i>	2,50	-
8	408433,78	2219300,19	<i>Картометрический метод</i>	2,50	-
9	408430,75	2219277,65	<i>Картометрический метод</i>	2,50	-
10	408424,47	2219264,95	<i>Картометрический метод</i>	2,50	-
11	408423,17	2219232,51	<i>Картометрический метод</i>	2,50	-
12	408422,82	2219223,7	<i>Картометрический метод</i>	2,50	-
13	408465,37	2219233,2	<i>Картометрический метод</i>	2,50	-
1	408476,36	2219235,65	<i>Картометрический метод</i>	2,50	-
3. Сведения о характерных точках части (частей) границы объекта					
Обозначение характерных точек части границы	Координаты, м		Метод определения координат характерной точки	Средняя квадратическая погрешность положения характерной точки (Мт), м	Описание обозначения точки на местности (при наличии)
	X	Y			
1	2	3	4	5	6
Часть № -					
-	-	-	-	-	-

ОПИСАНИЕ МЕСТОПОЛОЖЕНИЯ ГРАНИЦ

2.2 Зона специализированной общественной застройки (населённый пункт с. Тимошкино)

(наименование объекта местоположение границ, которого описано (далее - объект)

Раздел 1

Сведения об объекте		
№ п/п	Характеристики объекта	Описание характеристик
1	2	3
1	Местоположение объекта	<i>Российская Федерация, Рязанская область, р-н Шиловский, с/п Тимошкинское, с Тимошкино</i>
2	Площадь объекта \pm величина погрешности определения площади ($P \pm \Delta P$)	<i>3494 кв.м. \pm 21 кв.м.</i>
3	Иные характеристики объекта	<i>Номер зоны:</i>

Раздел 2

Сведения о местоположении границ объекта					
1. Система координат <u>МСК-62</u>					
2. Сведения о характерных точках границ объекта					
Обозначение характерных точек границ	Координаты, м		Метод определения координат характерной точки	Средняя квадратическая погрешность положения характерной точки (Mт), м	Описание обозначения точки на местности (при наличии)
	X	Y			
1	2	3	4	5	6
1	404801,37	2214404	Картометрический метод	2,50	-
2	404798,89	2214438,21	Картометрический метод	2,50	-
3	404825,89	2214440,17	Картометрический метод	2,50	-
4	404828,9	2214455,64	Картометрический метод	2,50	-
5	404821,45	2214462,61	Картометрический метод	2,50	-
6	404820	2214461,2	Картометрический метод	2,50	-
7	404803,17	2214476,94	Картометрический метод	2,50	-
8	404791,37	2214486,43	Картометрический метод	2,50	-
9	404775,2	2214489,34	Картометрический метод	2,50	-
10	404775,51	2214486,36	Картометрический метод	2,50	-
11	404773,56	2214469,59	Картометрический метод	2,50	-
12	404766,93	2214447,15	Картометрический метод	2,50	-
13	404759,1	2214417,75	Картометрический метод	2,50	-
14	404759,17	2214414,62	Картометрический метод	2,50	-
15	404761,06	2214410,74	Картометрический метод	2,50	-
16	404764,3	2214407,11	Картометрический метод	2,50	-
17	404768,49	2214404,42	Картометрический метод	2,50	-
18	404773,16	2214403,13	Картометрический метод	2,50	-
19	404798,2	2214404,15	Картометрический метод	2,50	-
1	404801,37	2214404	Картометрический метод	2,50	-
3. Сведения о характерных точках части (частей) границы объекта					
Обозначение характерных точек части границы	Координаты, м		Метод определения координат характерной точки	Средняя квадратическая погрешность положения характерной точки (Mт), м	Описание обозначения точки на местности (при наличии)
	X	Y			
1	2	3	4	5	6
Часть № -					
-	-	-	-	-	-

ОПИСАНИЕ МЕСТОПОЛОЖЕНИЯ ГРАНИЦ

3.1 Производственная зона

(наименование объекта местоположение границ, которого описано (далее - объект))

Раздел 1

Сведения об объекте		
№ п/п	Характеристики объекта	Описание характеристик
1	2	3
1	Местоположение объекта	<i>Российская Федерация, Рязанская область, р-н Шиловский, с/п Тимошкинское</i>
2	Площадь объекта \pm величина погрешности определения площади ($P \pm \Delta P$)	<i>67588кв.м. \pm 91кв.м.</i>
3	Иные характеристики объекта	<i>Номер зоны:</i>

Раздел 2

Сведения о местоположении границ объекта					
1. Система координат <u>МСК-62</u>					
2. Сведения о характерных точках границ объекта					
Обозначение характерных точек границ	Координаты, м		Метод определения координат характерной точки	Средняя квадратическая погрешность положения характерной точки (Мт), м	Описание обозначения точки на местности (при наличии)
	X	Y			
1	2	3	4	5	6
1	399917,06	2216358,15	Картометрический метод	2,50	-
2	399919,85	2216538,93	Картометрический метод	2,50	-
3	400050,3	2216525,61	Картометрический метод	2,50	-
4	400054,85	2216658,47	Картометрический метод	2,50	-
5	400056,24	2216694,71	Картометрический метод	2,50	-
6	399841,96	2216716,08	Картометрический метод	2,50	-
7	399735,33	2216726,72	Картометрический метод	2,50	-
8	399712,85	2216637,15	Картометрический метод	2,50	-
9	399813,48	2216640,45	Картометрический метод	2,50	-
10	399834,22	2216605,75	Картометрический метод	2,50	-
11	399838,19	2216499,9	Картометрический метод	2,50	-
12	399797,45	2216420,16	Картометрический метод	2,50	-
13	399742,29	2216405,58	Картометрический метод	2,50	-
14	399776,64	2216360,48	Картометрический метод	2,50	-
1	399917,06	2216358,15	Картометрический метод	2,50	-
3. Сведения о характерных точках части (частей) границы объекта					
Обозначение характерных точек части границы	Координаты, м		Метод определения координат характерной точки	Средняя квадратическая погрешность положения характерной точки (Мт), м	Описание обозначения точки на местности (при наличии)
	X	Y			
1	2	3	4	5	6
Часть № -					
-	-	-	-	-	-

ОПИСАНИЕ МЕСТОПОЛОЖЕНИЯ ГРАНИЦ

3.3 Зона инженерной инфраструктуры

(наименование объекта местоположение границ, которого описано (далее - объект))

Раздел 1

Сведения об объекте		
№ п/п	Характеристики объекта	Описание характеристик
1	2	3
1	Местоположение объекта	<i>Российская Федерация, Рязанская область, р-н Шиловский, с/п Тимошкинское</i>
2	Площадь объекта \pm величина погрешности определения площади ($P \pm \Delta P$)	<i>10230 кв.м. \pm 50 кв.м.</i>
3	Иные характеристики объекта	<i>Номер зоны:</i>

Раздел 2

Сведения о местоположении границ объекта					
1. Система координат <u>МСК-62</u>					
2. Сведения о характерных точках границ объекта					
Обозначение характерных точек границ	Координаты, м		Метод определения координат характерной точки	Средняя квадратическая погрешность положения характерной точки (Mt), м	Описание обозначения точки на местности (при наличии)
	X	Y			
1	2	3	4	5	6
ЗУ1(1)					
1	407316,09	2219442,62	Картометрический метод	2,50	-
2	407331,49	2219497,12	Картометрический метод	2,50	-
3	407327,93	2219509,26	Картометрический метод	2,50	-
4	407281,73	2219527,03	Картометрический метод	2,50	-
5	407253	2219520,81	Картометрический метод	2,50	-
6	407234,93	2219465,13	Картометрический метод	2,50	-
7	407277,88	2219438,77	Картометрический метод	2,50	-
1	407316,09	2219442,62	Картометрический метод	2,50	-
ЗУ1(2)					
8	405703,68	2214882,64	Картометрический метод	2,50	-
9	405703,69	2214882,65	Картометрический метод	2,50	-
10	405685,74	2214923,87	Картометрический метод	2,50	-
11	405731,43	2214944,18	Картометрический метод	2,50	-
12	405707,06	2214999,01	Картометрический метод	2,50	-
13	405652,23	2214974,64	Картометрический метод	2,50	-
14	405688,65	2214892,72	Картометрический метод	2,50	-
15	405693,57	2214881,66	Картометрический метод	2,50	-
8	405703,68	2214882,64	Картометрический метод	2,50	-
ЗУ1(3)					
16	403854,81	2214323,07	Картометрический метод	2,50	-
17	403854,91	2214323,35	Картометрический метод	2,50	-
18	403854,63	2214323,45	Картометрический метод	2,50	-
19	403854,53	2214323,17	Картометрический метод	2,50	-
16	403854,81	2214323,07	Картометрический метод	2,50	-
ЗУ1(4)					
20	403794,83	2214342,02	Картометрический метод	2,50	-
21	403794,93	2214342,3	Картометрический метод	2,50	-
22	403794,65	2214342,4	Картометрический метод	2,50	-
23	403794,55	2214342,12	Картометрический метод	2,50	-
20	403794,83	2214342,02	Картометрический метод	2,50	-
3. Сведения о характерных точках части (частей) границы объекта					
Обозначение характерных точек части границы	Координаты, м		Метод определения координат характерной точки	Средняя квадратическая погрешность положения характерной точки (Mt), м	Описание обозначения точки на местности (при наличии)
	X	Y			

Сведения о местоположении границ объекта					
1	2	3	4	5	6
Часть № -					
-	-	-	-	-	-

ОПИСАНИЕ МЕСТОПОЛОЖЕНИЯ ГРАНИЦ

3.4 Зона автомобильного транспорта и дорожного сервиса

(наименование объекта местоположение границ, которого описано (далее - объект)

Раздел 1

Сведения об объекте		
№ п/п	Характеристики объекта	Описание характеристик
1	2	3
1	Местоположение объекта	<i>Российская Федерация, Рязанская область, р-н Шиловский, с/п Тимошкинское</i>
2	Площадь объекта \pm величина погрешности определения площади ($P \pm \Delta P$)	<i>356861 кв.м. \pm 379 кв.м.</i>
3	Иные характеристики объекта	<i>Номер зоны:</i>

Раздел 2

Сведения о местоположении границ объекта					
1. Система координат <u>МСК-62</u>					
2. Сведения о характерных точках границ объекта					
Обозначение характерных точек границ	Координаты, м		Метод определения координат характерной точки	Средняя квадратическая погрешность положения характерной точки (Мт), м	Описание обозначения точки на местности (при наличии)
	X	Y			
1	2	3	4	5	6
ЗУ1(1)					
1	409397,99	2214715,56	Картометрический метод	2,50	-
2	409457,76	2214854,78	Картометрический метод	2,50	-
3	409484,12	2214952,42	Картометрический метод	2,50	-
4	409501,45	2215060,59	Картометрический метод	2,50	-
5	409508,38	2215114,55	Картометрический метод	2,50	-
6	409514,55	2215169,62	Картометрический метод	2,50	-
7	409517,06	2215279,56	Картометрический метод	2,50	-
8	409522,46	2215452,12	Картометрический метод	2,50	-
9	409509,83	2215569,81	Картометрический метод	2,50	-
10	409463,33	2215866,49	Картометрический метод	2,50	-
11	409450,82	2215938,05	Картометрический метод	2,50	-
12	409469,7	2215824,01	Картометрический метод	2,50	-
13	409496,62	2215556,34	Картометрический метод	2,50	-
14	409513,86	2215353,15	Картометрический метод	2,50	-
15	409473,02	2214970,25	Картометрический метод	2,50	-
16	409454,25	2214890,06	Картометрический метод	2,50	-
17	409391,65	2214733,81	Картометрический метод	2,50	-
18	409248,96	2214547,7	Картометрический метод	2,50	-
19	409277,2	2214524,34	Картометрический метод	2,50	-
20	409297,38	2214547,76	Картометрический метод	2,50	-
21	409337,1	2214603,44	Картометрический метод	2,50	-
1	409397,99	2214715,56	Картометрический метод	2,50	-
ЗУ1(2)					
22	409065,72	2218237,97	Картометрический метод	2,50	-
23	409098,76	2218242,42	Картометрический метод	2,50	-
24	409064,29	2218490,84	Картометрический метод	2,50	-
25	409080,6	2218664,85	Картометрический метод	2,50	-
26	409100,65	2218762,3	Картометрический метод	2,50	-
27	409122,93	2218836,93	Картометрический метод	2,50	-
28	409189,18	2219021,92	Картометрический метод	2,50	-
29	409246,95	2219162,27	Картометрический метод	2,50	-
30	409218,42	2219173,18	Картометрический метод	2,50	-
31	409207,01	2219135,04	Картометрический метод	2,50	-
32	409119,61	2218885,14	Картометрический метод	2,50	-
33	409070,87	2218797,26	Картометрический метод	2,50	-
34	409039,43	2218628,68	Картометрический метод	2,50	-
35	409036,73	2218460,81	Картометрический метод	2,50	-
36	409066,82	2218241,09	Картометрический метод	2,50	-

Сведения о местоположении границ объекта

22	409065,72	2218237,97	Картометрический метод	2,50	-
ЗУ1(3)					
37	407275,44	2219242,24	Картометрический метод	2,50	-
38	407275,7	2219251,52	Картометрический метод	2,50	-
39	407269,83	2219252,08	Картометрический метод	2,50	-
40	407268,26	2219245,55	Картометрический метод	2,50	-
41	407245,75	2219251,13	Картометрический метод	2,50	-
42	407245,34	2219249,48	Картометрический метод	2,50	-
43	407240,15	2219250,77	Картометрический метод	2,50	-
44	407240,56	2219252,42	Картометрический метод	2,50	-
45	407226	2219256,04	Картометрический метод	2,50	-
46	407227,08	2219261,14	Картометрический метод	2,50	-
47	407213,79	2219266,78	Картометрический метод	2,50	-
48	407190,55	2219278,83	Картометрический метод	2,50	-
49	407148,36	2219296,48	Картометрический метод	2,50	-
50	407103,48	2219318,33	Картометрический метод	2,50	-
51	406996,47	2219372,7	Картометрический метод	2,50	-
52	406976,28	2219394,74	Картометрический метод	2,50	-
53	406958,84	2219412,18	Картометрический метод	2,50	-
54	406940,08	2219421,81	Картометрический метод	2,50	-
55	406919,68	2219428,61	Картометрический метод	2,50	-
56	406904,75	2219435,41	Картометрический метод	2,50	-
57	406897,36	2219440,25	Картометрический метод	2,50	-
58	406883,9	2219446,46	Картометрический метод	2,50	-
59	406851,97	2219464,79	Картометрический метод	2,50	-
60	406770,95	2219516,54	Картометрический метод	2,50	-
61	406700,26	2219561,69	Картометрический метод	2,50	-
62	406652,98	2219593,71	Картометрический метод	2,50	-
63	406594,73	2219626,68	Картометрический метод	2,50	-
64	406506,65	2219673,53	Картометрический метод	2,50	-
65	406459,38	2219706,92	Картометрический метод	2,50	-
66	406410,58	2219737,18	Картометрический метод	2,50	-
67	406112,59	2219940,88	Картометрический метод	2,50	-
68	406049,48	2219966,92	Картометрический метод	2,50	-
69	405933,01	2220047,29	Картометрический метод	2,50	-
70	405857,94	2220084,13	Картометрический метод	2,50	-
71	405733,12	2220165,38	Картометрический метод	2,50	-
72	405628,19	2220195,68	Картометрический метод	2,50	-
73	405597,6	2220210,97	Картометрический метод	2,50	-
74	405594,27	2220213,22	Картометрический метод	2,50	-
75	405585,67	2220219,54	Картометрический метод	2,50	-
76	405494,09	2220283,33	Картометрический метод	2,50	-
77	405437,88	2220337,9	Картометрический метод	2,50	-
78	405396,38	2220382,47	Картометрический метод	2,50	-
79	405341,49	2220432,25	Картометрический метод	2,50	-
80	405318,97	2220442,26	Картометрический метод	2,50	-
81	405291,78	2220460,47	Картометрический метод	2,50	-
82	405161	2220538,56	Картометрический метод	2,50	-
83	405127,55	2220558,53	Картометрический метод	2,50	-
84	405099,15	2220575,49	Картометрический метод	2,50	-
85	405056,66	2220612,13	Картометрический метод	2,50	-

Сведения о местоположении границ объекта

86	404992,85	2220667,14	Картометрический метод	2,50	-
87	404974,21	2220677,93	Картометрический метод	2,50	-
88	404945,21	2220685,86	Картометрический метод	2,50	-
89	404863,25	2220708,26	Картометрический метод	2,50	-
90	404598,29	2220823,7	Картометрический метод	2,50	-
91	404312,01	2220968,39	Картометрический метод	2,50	-
92	404270,25	2221008,85	Картометрический метод	2,50	-
93	404155,74	2221080,75	Картометрический метод	2,50	-
94	404037,79	2221148,33	Картометрический метод	2,50	-
95	403834,17	2221268,43	Картометрический метод	2,50	-
96	403744,53	2221302,78	Картометрический метод	2,50	-
97	403532,7	2221463,57	Картометрический метод	2,50	-
98	403465,26	2221520,26	Картометрический метод	2,50	-
99	403350,75	2221588,28	Картометрический метод	2,50	-
100	403279,46	2221629,18	Картометрический метод	2,50	-
101	403226,15	2221660,94	Картометрический метод	2,50	-
102	403134,84	2221713,69	Картометрический метод	2,50	-
103	403101,38	2221722,76	Картометрический метод	2,50	-
104	403071,89	2221718,23	Картометрический метод	2,50	-
105	403059,56	2221710,69	Картометрический метод	2,50	-
106	403031,62	2221692,82	Картометрический метод	2,50	-
107	403012,36	2221662,72	Картометрический метод	2,50	-
108	402985,12	2221641,79	Картометрический метод	2,50	-
109	402945,45	2221614,51	Картометрический метод	2,50	-
110	402919,62	2221608,16	Картометрический метод	2,50	-
111	402904,13	2221610,04	Картометрический метод	2,50	-
112	402881,37	2221625,34	Картометрический метод	2,50	-
113	402854,62	2221650,03	Картометрический метод	2,50	-
114	402832,56	2221666,02	Картометрический метод	2,50	-
115	402831,16	2221675,2	Картометрический метод	2,50	-
116	402845,49	2221710,47	Картометрический метод	2,50	-
117	402850,33	2221736,77	Картометрический метод	2,50	-
118	402838,24	2221766,22	Картометрический метод	2,50	-
119	402818,3	2221797,96	Картометрический метод	2,50	-
120	402779,13	2221849,71	Картометрический метод	2,50	-
121	402739,24	2221891,57	Картометрический метод	2,50	-
122	402701,7	2221945,9	Картометрический метод	2,50	-
123	402622,17	2222045,4	Картометрический метод	2,50	-
124	402589,8	2222101,61	Картометрический метод	2,50	-
125	402551,43	2222177,79	Картометрический метод	2,50	-
126	402500,78	2222280,59	Картометрический метод	2,50	-
127	402468,7	2222324,73	Картометрический метод	2,50	-
128	402461,98	2222333,98	Картометрический метод	2,50	-
129	402415,8	2222372,57	Картометрический метод	2,50	-
130	402417,48	2222374,49	Картометрический метод	2,50	-
131	402414,25	2222377,76	Картометрический метод	2,50	-
132	402408,46	2222373,34	Картометрический метод	2,50	-
133	402457,49	2222331,84	Картометрический метод	2,50	-
134	402497,18	2222279,58	Картометрический метод	2,50	-
135	402582,51	2222105,62	Картометрический метод	2,50	-
136	402618,23	2222042,78	Картометрический метод	2,50	-

Сведения о местоположении границ объекта

137	402702,9	2221935,62	Картометрический метод	2,50	-
138	402714,13	2221914,39	Картометрический метод	2,50	-
139	402740,17	2221881,23	Картометрический метод	2,50	-
140	402773,72	2221844,53	Картометрический метод	2,50	-
141	402803,28	2221807,37	Картометрический метод	2,50	-
142	402834,95	2221761,04	Картометрический метод	2,50	-
143	402843,14	2221736,87	Картометрический метод	2,50	-
144	402839,39	2221710,94	Картометрический метод	2,50	-
145	402834,22	2221700,6	Картометрический метод	2,50	-
146	402825,29	2221675,67	Картометрический метод	2,50	-
147	402827,87	2221662,96	Картометрический метод	2,50	-
148	402850,62	2221645,79	Картометрический метод	2,50	-
149	402879,02	2221620,16	Картометрический метод	2,50	-
150	402901,78	2221603,46	Картометрический метод	2,50	-
151	402917,27	2221601,58	Картометрический метод	2,50	-
152	402934,17	2221605,81	Картометрический метод	2,50	-
153	402946,85	2221608,39	Картометрический метод	2,50	-
154	402973,23	2221623,65	Картометрический метод	2,50	-
155	403015,85	2221656,61	Картометрический метод	2,50	-
156	403031,3	2221684,22	Картометрический метод	2,50	-
157	403064,28	2221707,63	Картометрический метод	2,50	-
158	403089,79	2221715,53	Картометрический метод	2,50	-
159	403124,95	2221709,24	Картометрический метод	2,50	-
160	403168,62	2221684,91	Картометрический метод	2,50	-
161	403240,37	2221644,92	Картометрический метод	2,50	-
162	403297,65	2221609,76	Картометрический метод	2,50	-
163	403343,87	2221578,56	Картометрический метод	2,50	-
164	403460,1	2221511,29	Картометрический метод	2,50	-
165	403522,11	2221462,41	Картометрический метод	2,50	-
166	403643,33	2221365,88	Картометрический метод	2,50	-
167	403737,87	2221298,28	Картометрический метод	2,50	-
168	403744,39	2221295,47	Картометрический метод	2,50	-
169	403828,15	2221259,4	Картометрический метод	2,50	-
170	404044,25	2221131,97	Картометрический метод	2,50	-
171	404152,73	2221071,7	Картометрический метод	2,50	-
172	404264,22	2221001,1	Картометрический метод	2,50	-
173	404295,65	2220971,83	Картометрический метод	2,50	-
174	404305,11	2220960,43	Картометрический метод	2,50	-
175	404563,05	2220834,08	Картометрический метод	2,50	-
176	404871,74	2220699,22	Картометрический метод	2,50	-
177	404919,69	2220686,14	Картометрический метод	2,50	-
178	404963,36	2220674,23	Картометрический метод	2,50	-
179	404982,93	2220666,57	Картометрический метод	2,50	-
180	405050,13	2220610,43	Картометрический метод	2,50	-
181	405085,3	2220578,1	Картометрический метод	2,50	-
182	405226,8	2220490,19	Картометрический метод	2,50	-
183	405268,21	2220466,93	Картометрический метод	2,50	-
184	405310,18	2220439,43	Картометрический метод	2,50	-
185	405346,65	2220423,48	Картометрический метод	2,50	-
186	405351,49	2220421,37	Картометрический метод	2,50	-
187	405395,68	2220381,17	Картометрический метод	2,50	-

Сведения о местоположении границ объекта

188	405436,07	2220335,8	Картометрический метод	2,50	-
189	405492,58	2220281,72	Картометрический метод	2,50	-
190	405584,18	2220219,3	Картометрический метод	2,50	-
191	405581,25	2220217,5	Картометрический метод	2,50	-
192	405581,4	2220217,39	Картометрический метод	2,50	-
193	405594,38	2220205,13	Картометрический метод	2,50	-
194	405625,95	2220190,02	Картометрический метод	2,50	-
195	405694,57	2220173,56	Картометрический метод	2,50	-
196	405731,29	2220160,17	Картометрический метод	2,50	-
197	405855,84	2220078,83	Картометрический метод	2,50	-
198	405931,33	2220041,42	Картометрический метод	2,50	-
199	406047,3	2219961,79	Картометрический метод	2,50	-
200	406110,09	2219935,71	Картометрический метод	2,50	-
201	406254,89	2219834,8	Картометрический метод	2,50	-
202	406407,23	2219732,53	Картометрический метод	2,50	-
203	406456,3	2219701,63	Картометрический метод	2,50	-
204	406514,82	2219659,65	Картометрический метод	2,50	-
205	406553,26	2219643,09	Картометрический метод	2,50	-
206	406601,75	2219615,3	Картометрический метод	2,50	-
207	406645,96	2219589,95	Картометрический метод	2,50	-
208	406793,65	2219494,07	Картометрический метод	2,50	-
209	406845,39	2219462,43	Картометрический метод	2,50	-
210	406911,2	2219424,9	Картометрический метод	2,50	-
211	406939,87	2219416,56	Картометрический метод	2,50	-
212	406956,48	2219407,87	Картометрический метод	2,50	-
213	406974,77	2219389,42	Картометрический метод	2,50	-
214	406996,43	2219372,58	Картометрический метод	2,50	-
215	407020,64	2219353,74	Картометрический метод	2,50	-
216	407031,6	2219347,6	Картометрический метод	2,50	-
217	407100,9	2219312,52	Картометрический метод	2,50	-
218	407145,78	2219289,6	Картометрический метод	2,50	-
219	407201,74	2219264,2	Картометрический метод	2,50	-
220	407225,42	2219250,85	Картометрический метод	2,50	-
221	407243,93	2219245,69	Картометрический метод	2,50	-
37	407275,44	2219242,24	Картометрический метод	2,50	-
ЗУ1(4)					
222	397212,54	2216622,23	Картометрический метод	2,50	-
223	397217,93	2216651,46	Картометрический метод	2,50	-
224	397219,79	2216661,57	Картометрический метод	2,50	-
225	397146,04	2216675,16	Картометрический метод	2,50	-
226	397138,79	2216635,82	Картометрический метод	2,50	-
222	397212,54	2216622,23	Картометрический метод	2,50	-
ЗУ1(5)					
227	398236,44	2212717,54	Картометрический метод	2,50	-
228	398248,82	2212737,34	Картометрический метод	2,50	-
229	398254,26	2212745,26	Картометрический метод	2,50	-
230	398261,25	2212757	Картометрический метод	2,50	-
231	398238,71	2212774,2	Картометрический метод	2,50	-
232	397936,88	2213021,94	Картометрический метод	2,50	-
233	397813,93	2213121,88	Картометрический метод	2,50	-
234	397750,51	2213185,29	Картометрический метод	2,50	-

Сведения о местоположении границ объекта

235	397712,7	2213227,86	Картометрический метод	2,50	-
236	397683,1	2213268,47	Картометрический метод	2,50	-
237	397625,26	2213351,83	Картометрический метод	2,50	-
238	397530,15	2213554,36	Картометрический метод	2,50	-
239	397528,71	2213588,75	Картометрический метод	2,50	-
240	397526,42	2213601,41	Картометрический метод	2,50	-
241	397495,71	2213771,19	Картометрический метод	2,50	-
242	397410,12	2214253,72	Картометрический метод	2,50	-
243	397360,88	2214535,72	Картометрический метод	2,50	-
244	397327,44	2214747,22	Картометрический метод	2,50	-
245	397324,2	2214763,39	Картометрический метод	2,50	-
246	397224,9	2215314,9	Картометрический метод	2,50	-
247	397203,48	2215413,9	Картометрический метод	2,50	-
248	397176,25	2215544,79	Картометрический метод	2,50	-
249	397137,78	2215745,75	Картометрический метод	2,50	-
250	397097,71	2215961,07	Картометрический метод	2,50	-
251	397077,26	2216072,5	Картометрический метод	2,50	-
252	397066,24	2216129,74	Картометрический метод	2,50	-
253	397054,53	2216193,99	Картометрический метод	2,50	-
254	397051,95	2216208,12	Картометрический метод	2,50	-
255	397023,01	2216380,29	Картометрический метод	2,50	-
256	397013,13	2216384,92	Картометрический метод	2,50	-
257	397007,49	2216387,56	Картометрический метод	2,50	-
258	396994,15	2216465,53	Картометрический метод	2,50	-
259	396998,42	2216522,51	Картометрический метод	2,50	-
260	396990,63	2216602,63	Картометрический метод	2,50	-
261	396976,98	2216614,32	Картометрический метод	2,50	-
262	396962,44	2216725,6	Картометрический метод	2,50	-
263	396947,32	2216729,84	Картометрический метод	2,50	-
264	396945,7	2216738,51	Картометрический метод	2,50	-
265	396939,68	2216770,7	Картометрический метод	2,50	-
266	396873,35	2217125,42	Картометрический метод	2,50	-
267	396871,8	2217133,66	Картометрический метод	2,50	-
268	396866,66	2217129,23	Картометрический метод	2,50	-
269	396820,87	2217092,07	Картометрический метод	2,50	-
270	396821,02	2217090,86	Картометрический метод	2,50	-
271	396822,47	2217078,53	Картометрический метод	2,50	-
272	396878,97	2216768,4	Картометрический метод	2,50	-
273	396881,11	2216739,43	Картометрический метод	2,50	-
274	396883,58	2216725,72	Картометрический метод	2,50	-
275	396894,87	2216671,17	Картометрический метод	2,50	-
276	396904,63	2216617,03	Картометрический метод	2,50	-
277	396908,67	2216592,57	Картометрический метод	2,50	-
278	396920,68	2216527,6	Картометрический метод	2,50	-
279	396937,54	2216423,63	Картометрический метод	2,50	-
280	396938,11	2216402,82	Картометрический метод	2,50	-
281	396939,8	2216390,2	Картометрический метод	2,50	-
282	396951,4	2216320,9	Картометрический метод	2,50	-
283	396958,39	2216290,76	Картометрический метод	2,50	-
284	397020,54	2215944,21	Картометрический метод	2,50	-
285	397079,18	2215634,12	Картометрический метод	2,50	-

Сведения о местоположении границ объекта

286	397077,58	2215631,6	Картометрический метод	2,50	-
287	397076,1	2215625,37	Картометрический метод	2,50	-
288	397111,16	2215586,96	Картометрический метод	2,50	-
289	397127,65	2215571,05	Картометрический метод	2,50	-
290	397206,93	2215251,05	Картометрический метод	2,50	-
291	397280,56	2214826,03	Картометрический метод	2,50	-
292	397301,76	2214736,98	Картометрический метод	2,50	-
293	397346,84	2214552,27	Картометрический метод	2,50	-
294	397344,3	2214407,94	Картометрический метод	2,50	-
295	397342,85	2214359,32	Картометрический метод	2,50	-
296	397326,11	2214292,28	Картометрический метод	2,50	-
297	397381,54	2213997,2	Картометрический метод	2,50	-
298	397426,94	2213751,13	Картометрический метод	2,50	-
299	397439,74	2213744,21	Картометрический метод	2,50	-
300	397445,69	2213709,44	Картометрический метод	2,50	-
301	397435,44	2213707,16	Картометрический метод	2,50	-
302	397457,33	2213605,83	Картометрический метод	2,50	-
303	397464,96	2213570,51	Картометрический метод	2,50	-
304	397474,31	2213528,57	Картометрический метод	2,50	-
305	397481,78	2213510,44	Картометрический метод	2,50	-
306	397478,04	2213509,99	Картометрический метод	2,50	-
307	397481,23	2213495,2	Картометрический метод	2,50	-
308	397553,5	2213344,22	Картометрический метод	2,50	-
309	397590,63	2213294,22	Картометрический метод	2,50	-
310	397661,28	2213216,4	Картометрический метод	2,50	-
311	397676,09	2213200,01	Картометрический метод	2,50	-
312	397676,58	2213201,62	Картометрический метод	2,50	-
313	397718,98	2213155,29	Картометрический метод	2,50	-
314	397741,33	2213132,41	Картометрический метод	2,50	-
315	397787,36	2213090,67	Картометрический метод	2,50	-
316	397832,96	2213052,54	Картометрический метод	2,50	-
317	397830,86	2213050,45	Картометрический метод	2,50	-
318	398166,09	2212776,51	Картометрический метод	2,50	-
319	398218,66	2212732,87	Картометрический метод	2,50	-
227	398236,44	2212717,54	Картометрический метод	2,50	-

3. Сведения о характерных точках части (частей) границы объекта

Обозначение характерных точек части границы	Координаты, м		Метод определения координат характерной точки	Средняя квадратическая погрешность положения характерной точки (Mт), м	Описание обозначения точки на местности (при наличии)
	X	Y			
1	2	3	4	5	6
Часть № -					
-	-	-	-	-	-

ОПИСАНИЕ МЕСТОПОЛОЖЕНИЯ ГРАНИЦ

3.5 Зона транспортной инфраструктуры в границах населённого пункта (населённый пункт п. Харинский Ручеек)

(наименование объекта местоположение границ, которого описано (далее - объект))

Раздел 1

Сведения об объекте		
№ п/п	Характеристики объекта	Описание характеристик
1	2	3
1	Местоположение объекта	<i>Российская Федерация, Рязанская область, р-н Шиловский, с/п Тимошкинское, п Харинский Ручеек</i>
2	Площадь объекта ± величина погрешности определения площади (Р ± Дельта Р)	<i>67492кв.м. ± 91кв.м.</i>
3	Иные характеристики объекта	<i>Номер зоны:</i>

Раздел 2

Сведения о местоположении границ объекта					
1. Система координат <u>МСК-62</u>					
2. Сведения о характерных точках границ объекта					
Обозначение характерных точек границ	Координаты, м		Метод определения координат характерной точки	Средняя квадратическая погрешность положения характерной точки (Мт), м	Описание обозначения точки на местности (при наличии)
	Х	У			
1	2	3	4	5	6
1	397334,72	2216288,35	Картометрический метод	2,50	-
2	397352,15	2216457,61	Картометрический метод	2,50	-
3	397329,49	2216461,46	Картометрический метод	2,50	-
4	397233,34	2216484,01	Картометрический метод	2,50	-
5	397204,16	2216488,38	Картометрический метод	2,50	-
6	397193,15	2216512,9	Картометрический метод	2,50	-
7	397199,89	2216554,03	Картометрический метод	2,50	-
8	397211,95	2216601,01	Картометрический метод	2,50	-
9	397182,92	2216606,51	Картометрический метод	2,50	-
10	397166,88	2216608,59	Картометрический метод	2,50	-
11	397156,03	2216610,34	Картометрический метод	2,50	-
12	397065,41	2216605,61	Картометрический метод	2,50	-
13	396997,58	2216600,67	Картометрический метод	2,50	-
14	396990,63	2216602,63	Картометрический метод	2,50	-
15	396998,42	2216522,51	Картометрический метод	2,50	-
16	396994,15	2216465,53	Картометрический метод	2,50	-
17	397007,49	2216387,56	Картометрический метод	2,50	-
18	397013,13	2216384,92	Картометрический метод	2,50	-
19	397023,01	2216380,29	Картометрический метод	2,50	-
20	397024,13	2216379,76	Картометрический метод	2,50	-
21	397063,94	2216399,45	Картометрический метод	2,50	-
22	397208,24	2216361,96	Картометрический метод	2,50	-
23	397241,52	2216345,25	Картометрический метод	2,50	-
24	397279,24	2216300,7	Картометрический метод	2,50	-
1	397334,72	2216288,35	Картометрический метод	2,50	-
3. Сведения о характерных точках части (частей) границы объекта					
Обозначение характерных точек части границы	Координаты, м		Метод определения координат характерной точки	Средняя квадратическая погрешность положения характерной точки (Мт), м	Описание обозначения точки на местности (при наличии)
	Х	У			
1	2	3	4	5	6
Часть № -					
-	-	-	-	-	-

ОПИСАНИЕ МЕСТОПОЛОЖЕНИЯ ГРАНИЦ

4.2 Зоны сельскохозяйственного использования

(наименование объекта местоположение границ, которого описано (далее - объект))

Раздел 1

Сведения об объекте		
№ п/п	Характеристики объекта	Описание характеристик
1	2	3
1	Местоположение объекта	<i>Российская Федерация, Рязанская область, р-н Шиловский, с/п Тимошкинское</i>
2	Площадь объекта \pm величина погрешности определения площади ($P \pm \Delta P$)	<i>71665624кв.м. \pm 3809кв.м.</i>
3	Иные характеристики объекта	<i>Номер зоны:</i>

Раздел 2

Сведения о местоположении границ объекта					
1. Система координат <u>МСК-62</u>					
2. Сведения о характерных точках границ объекта					
Обозначение характерных точек границ	Координаты, м		Метод определения координат характерной точки	Средняя квадратическая погрешность положения характерной точки (Мт), м	Описание обозначения точки на местности (при наличии)
	X	Y			
1	2	3	4	5	6
ЗУ1(1)					
1	408015,16	2212903,99	Картометрический метод	2,50	-
2	408030,11	2212917,8	Картометрический метод	2,50	-
3	408041,62	2212936,36	Картометрический метод	2,50	-
4	408049,42	2212955,3	Картометрический метод	2,50	-
5	408052,76	2212978,31	Картометрический метод	2,50	-
6	408050,9	2213003,56	Картометрический метод	2,50	-
7	408044,59	2213031,4	Картометрический метод	2,50	-
8	408043,48	2213047	Картометрический метод	2,50	-
9	408050,53	2213088,95	Картометрический метод	2,50	-
10	408057,59	2213121,62	Картометрический метод	2,50	-
11	408081,72	2213177,68	Картометрический метод	2,50	-
12	408088,03	2213204,78	Картометрический метод	2,50	-
13	408093,23	2213251,56	Картометрический метод	2,50	-
14	408099,54	2213289,06	Картометрический метод	2,50	-
15	408108,08	2213316,53	Картометрический метод	2,50	-
16	408120,33	2213336,58	Картометрический метод	2,50	-
17	408136,53	2213353,42	Картометрический метод	2,50	-
18	408151,75	2213363,81	Картометрический метод	2,50	-
19	408160,66	2213371,98	Картометрический метод	2,50	-
20	408162,52	2213387,57	Картометрический метод	2,50	-
21	408155,84	2213397,23	Картометрический метод	2,50	-
22	408142,1	2213405,02	Картометрический метод	2,50	-
23	408110,54	2213412,82	Картометрический метод	2,50	-
24	408082,7	2213423,96	Картометрический метод	2,50	-
25	408037,41	2213450,32	Картометрический метод	2,50	-
26	407996,94	2213472,22	Картометрический метод	2,50	-
27	407974,29	2213481,5	Картометрический метод	2,50	-
28	407956,1	2213485,21	Картометрический метод	2,50	-
29	407943,07	2213485,12	Картометрический метод	2,50	-
30	407923,79	2213480,18	Картометрический метод	2,50	-
31	407901,02	2213466,08	Картометрический метод	2,50	-
32	407876,77	2213449,25	Картометрический метод	2,50	-
33	407862,91	2213443,31	Картометрический метод	2,50	-
34	407850,29	2213441,08	Картометрический метод	2,50	-
35	407839,4	2213442,32	Картометрический метод	2,50	-
36	407824,55	2213449,49	Картометрический метод	2,50	-
37	407815,88	2213458,9	Картометрический метод	2,50	-
38	407809,94	2213468,55	Картометрический метод	2,50	-

Сведения о местоположении границ объекта

39	407806,73	2213481,92	Картометрический метод	2,50	-
40	407805,98	2213498,5	Картометрический метод	2,50	-
41	407808,21	2213518,8	Картометрический метод	2,50	-
42	407812,67	2213532,9	Картометрический метод	2,50	-
43	407821,33	2213548,99	Картометрический метод	2,50	-
44	407835,44	2213565,57	Картометрический метод	2,50	-
45	407854	2213578,2	Картометрический метод	2,50	-
46	407872,31	2213586,61	Картометрический метод	2,50	-
47	407889,96	2213590,87	Картометрический метод	2,50	-
48	407908,89	2213591,98	Картометрический метод	2,50	-
49	407925,97	2213594,95	Картометрический метод	2,50	-
50	407938,96	2213600,89	Картометрический метод	2,50	-
51	407951,22	2213613,88	Картометрический метод	2,50	-
52	407967,55	2213636,9	Картометрический метод	2,50	-
53	407981,29	2213664,75	Картометрический метод	2,50	-
54	407990,2	2213690,36	Картометрический метод	2,50	-
55	407993,54	2213712,64	Картометрический метод	2,50	-
56	407992,8	2213744,19	Картометрический метод	2,50	-
57	407989,83	2213779,09	Картометрический метод	2,50	-
58	407991,31	2213799,88	Картометрический метод	2,50	-
59	407997,25	2213816,59	Картометрический метод	2,50	-
60	408008,39	2213839,98	Картометрический метод	2,50	-
61	408023,61	2213862,62	Картометрический метод	2,50	-
62	408039,2	2213876,36	Картометрический метод	2,50	-
63	408055,91	2213886,39	Картометрический метод	2,50	-
64	408071,5	2213891,58	Картометрический метод	2,50	-
65	408090,81	2213893,81	Картометрический метод	2,50	-
66	408109	2213890,84	Картометрический метод	2,50	-
67	408127,19	2213883,04	Картометрический метод	2,50	-
68	408147,98	2213865,22	Картометрический метод	2,50	-
69	408167,66	2213834,04	Картометрический метод	2,50	-
70	408185,48	2213807,68	Картометрический метод	2,50	-
71	408195,5	2213796,91	Картометрический метод	2,50	-
72	408205,15	2213790,97	Картометрический метод	2,50	-
73	408219,26	2213788	Картометрический метод	2,50	-
74	408235,97	2213788,75	Картометрический метод	2,50	-
75	408249,33	2213794,69	Картометрический метод	2,50	-
76	408261,21	2213806,94	Картометрический метод	2,50	-
77	408271,24	2213824,39	Картометрический метод	2,50	-
78	408277,92	2213847,4	Картометрический метод	2,50	-
79	408279,03	2213870,79	Картометрический метод	2,50	-
80	408276,06	2213893,07	Картометрический метод	2,50	-
81	408268,27	2213912	Картометрический метод	2,50	-
82	408256,02	2213926,85	Картометрический метод	2,50	-
83	408237,4	2213937,74	Картометрический метод	2,50	-
84	408210,67	2213944,98	Картометрический метод	2,50	-
85	408176,14	2213947,77	Картометрический метод	2,50	-
86	408066,43	2213945,54	Картометрический метод	2,50	-
87	408030,79	2213949,99	Картометрический метод	2,50	-
88	408012,42	2213957,23	Картометрический метод	2,50	-
89	408000,72	2213967,81	Картометрический метод	2,50	-

Сведения о местоположении границ объекта

90	407991,81	2213983,41	Картометрический метод	2,50	-
91	407990,14	2214000,67	Картометрический метод	2,50	-
92	407992,37	2214024,62	Картометрический метод	2,50	-
93	407998,49	2214051,9	Картометрический метод	2,50	-
94	408014,09	2214085,32	Картометрический метод	2,50	-
95	408035,81	2214113,72	Картометрический метод	2,50	-
96	408055,3	2214128,75	Картометрический метод	2,50	-
97	408073,67	2214137,11	Картометрический метод	2,50	-
98	408094,28	2214140,45	Картометрический метод	2,50	-
99	408123,79	2214137,11	Картометрический метод	2,50	-
100	408154,42	2214125,41	Картометрический метод	2,50	-
101	408192,29	2214101,47	Картометрический метод	2,50	-
102	408214,01	2214085,87	Картометрический метод	2,50	-
103	408232,94	2214078,63	Картометрический метод	2,50	-
104	408257,45	2214077,52	Картометрический метод	2,50	-
105	408276,38	2214081,97	Картометрический метод	2,50	-
106	408290,3	2214090,33	Картометрический метод	2,50	-
107	408298,65	2214101,47	Картометрический метод	2,50	-
108	408302,55	2214114,83	Картометрический метод	2,50	-
109	408303,67	2214133,21	Картометрический метод	2,50	-
110	408299,77	2214157,71	Картометрический метод	2,50	-
111	408290,3	2214196,14	Картометрический метод	2,50	-
112	408282,51	2214236,79	Картометрический метод	2,50	-
113	408275,27	2214256,84	Картометрический метод	2,50	-
114	408263,57	2214273,54	Картометрический метод	2,50	-
115	408252,47	2214280,81	Картометрический метод	2,50	-
116	408235,39	2214284,53	Картометрический метод	2,50	-
117	408215,34	2214284,9	Картометрический метод	2,50	-
118	408190,1	2214281,18	Картометрический метод	2,50	-
119	408155,94	2214270,42	Картометрический метод	2,50	-
120	408122,53	2214264,85	Картометрический метод	2,50	-
121	408090,23	2214264,11	Картометрический метод	2,50	-
122	408064,24	2214266,71	Картометрический метод	2,50	-
123	408041,22	2214273,39	Картометрический метод	2,50	-
124	408017,83	2214287,87	Картометрический метод	2,50	-
125	407979,22	2214323,88	Картометрический метод	2,50	-
126	407955,46	2214357,29	Картометрический метод	2,50	-
127	407923,54	2214413,72	Картометрический метод	2,50	-
128	407897,92	2214457,53	Картометрический метод	2,50	-
129	407889,01	2214465,7	Картометрический метод	2,50	-
130	407874,9	2214473,49	Картометрический метод	2,50	-
131	407838,15	2214483,15	Картометрический метод	2,50	-
132	407799,17	2214493,91	Картометрический метод	2,50	-
133	407781,35	2214502,08	Картометрический метод	2,50	-
134	407765,38	2214513,22	Картометрический метод	2,50	-
135	407755,73	2214527,7	Картометрический метод	2,50	-
136	407750,16	2214544,78	Картометрический метод	2,50	-
137	407747,93	2214563,71	Картометрический метод	2,50	-
138	407749,42	2214581,9	Картометрический метод	2,50	-
139	407755,36	2214598,98	Картометрический метод	2,50	-
140	407766,5	2214617,54	Картометрический метод	2,50	-

Сведения о местоположении границ объекта

141	407783,57	2214639,07	Картометрический метод	2,50	-
142	407815,87	2214666,92	Картометрический метод	2,50	-
143	407871,81	2214706,5	Картометрический метод	2,50	-
144	407902,44	2214732,68	Картометрический метод	2,50	-
145	407940,86	2214776,67	Картометрический метод	2,50	-
146	407977,71	2214826,73	Картометрический метод	2,50	-
147	408008,62	2214855,96	Картометрический метод	2,50	-
148	408053,73	2214889,38	Картометрический метод	2,50	-
149	408081,29	2214900,24	Картометрический метод	2,50	-
150	408116,72	2214906,97	Картометрический метод	2,50	-
151	408153,47	2214908,64	Картометрический метод	2,50	-
152	408193,01	2214906,41	Картометрический метод	2,50	-
153	408235,89	2214899,17	Картометрический метод	2,50	-
154	408255,38	2214890,26	Картометрический метод	2,50	-
155	408265,41	2214875,22	Картометрический метод	2,50	-
156	408270,98	2214854,62	Картометрический метод	2,50	-
157	408271,53	2214825,1	Картометрический метод	2,50	-
158	408274,34	2214792,61	Картометрический метод	2,50	-
159	408278,8	2214774,79	Картометрический метод	2,50	-
160	408288,45	2214761,67	Картометрический метод	2,50	-
161	408304,04	2214747,07	Картометрический метод	2,50	-
162	408322,58	2214737,57	Картометрический метод	2,50	-
163	408342,62	2214732,37	Картометрический метод	2,50	-
164	408365,27	2214732,37	Картометрический метод	2,50	-
165	408382,08	2214737,01	Картометрический метод	2,50	-
166	408397,3	2214745,18	Картометрический метод	2,50	-
167	408408,44	2214757,8	Картометрический метод	2,50	-
168	408414,75	2214772,28	Картометрический метод	2,50	-
169	408417,72	2214786,76	Картометрический метод	2,50	-
170	408416,45	2214839,3	Картометрический метод	2,50	-
171	408418,18	2214854,15	Картометрический метод	2,50	-
172	408423,63	2214867,77	Картометрический метод	2,50	-
173	408436	2214885,84	Картометрический метод	2,50	-
174	408465,22	2214916,94	Картометрический метод	2,50	-
175	408495,66	2214940,7	Картометрический метод	2,50	-
176	408513,48	2214950,73	Картометрический метод	2,50	-
177	408528,33	2214955,55	Картометрический метод	2,50	-
178	408547,27	2214958,15	Картометрический метод	2,50	-
179	408566,57	2214957,41	Картометрический метод	2,50	-
180	408584,76	2214952,58	Картометрический метод	2,50	-
181	408605,55	2214943,3	Картометрический метод	2,50	-
182	408624,49	2214930,68	Картометрический метод	2,50	-
183	408638,6	2214916,2	Картометрический метод	2,50	-
184	408650,85	2214898,38	Картометрический метод	2,50	-
185	408655,67	2214884,65	Картометрический метод	2,50	-
186	408657,9	2214867,94	Картометрический метод	2,50	-
187	408656,04	2214854,94	Картометрический метод	2,50	-
188	408651,22	2214840,47	Картометрический метод	2,50	-
189	408640,45	2214822,27	Картометрический метод	2,50	-
190	408627,09	2214805,57	Картометрический метод	2,50	-
191	408601,95	2214785,99	Картометрический метод	2,50	-

Сведения о местоположении границ объекта

192	408587,47	2214770,39	Картометрический метод	2,50	-
193	408578,19	2214753,69	Картометрический метод	2,50	-
194	408572,62	2214731,41	Картометрический метод	2,50	-
195	408570,02	2214708,77	Картометрический метод	2,50	-
196	408571,14	2214682,04	Картометрический метод	2,50	-
197	408577,45	2214651,59	Картометрический метод	2,50	-
198	408590,07	2214627,83	Картометрический метод	2,50	-
199	408609,01	2214604,82	Картометрический метод	2,50	-
200	408639,82	2214582,17	Картометрический метод	2,50	-
201	408658,01	2214565,46	Картометрический метод	2,50	-
202	408676,94	2214543,56	Картометрический метод	2,50	-
203	408691,05	2214526,48	Картометрический метод	2,50	-
204	408710,36	2214512,74	Картометрический метод	2,50	-
205	408730,03	2214506,06	Картометрический метод	2,50	-
206	408750,08	2214506,8	Картометрический метод	2,50	-
207	408766,79	2214514,6	Картометрический метод	2,50	-
208	408781,64	2214530,19	Картометрический метод	2,50	-
209	408795,75	2214552,1	Картометрический метод	2,50	-
210	408805,03	2214577,71	Картометрический метод	2,50	-
211	408808,37	2214607,04	Картометрический метод	2,50	-
212	408807,26	2214636,74	Картометрический метод	2,50	-
213	408801,69	2214669,78	Картометрический метод	2,50	-
214	408792,03	2214702,83	Картометрический метод	2,50	-
215	408773,47	2214741,07	Картометрический метод	2,50	-
216	408720,01	2214827,94	Картометрический метод	2,50	-
217	408711,47	2214845,39	Картометрический метод	2,50	-
218	408709,62	2214860,24	Картометрический метод	2,50	-
219	408713,33	2214874,35	Картометрический метод	2,50	-
220	408721,5	2214882,89	Картометрический метод	2,50	-
221	408734,12	2214888,08	Картометрический метод	2,50	-
222	408751,94	2214889,57	Картометрический метод	2,50	-
223	408774,96	2214885,48	Картометрический метод	2,50	-
224	408829,16	2214866,18	Картометрический метод	2,50	-
225	408857,7	2214851,34	Картометрический метод	2,50	-
226	408876,26	2214838,35	Картометрический метод	2,50	-
227	408894,45	2214820,9	Картометрический метод	2,50	-
228	408905,96	2214800,48	Картометрический метод	2,50	-
229	408914,13	2214771,89	Картометрический метод	2,50	-
230	408922,67	2214709,52	Картометрический метод	2,50	-
231	408925,64	2214635,64	Картометрический метод	2,50	-
232	408920,81	2214562,51	Картометрический метод	2,50	-
233	408916,36	2214535,03	Картометрический метод	2,50	-
234	408898,91	2214489,37	Картометрический метод	2,50	-
235	408870,69	2214428,48	Картометрический метод	2,50	-
236	408864,38	2214406,95	Картометрический метод	2,50	-
237	408862,15	2214385,42	Картометрический метод	2,50	-
238	408865,12	2214360,17	Картометрический метод	2,50	-
239	408872,18	2214338,27	Картометрический метод	2,50	-
240	408883,69	2214318,96	Картометрический метод	2,50	-
241	408898,16	2214307,08	Картометрический метод	2,50	-
242	408917,1	2214297,43	Картометрический метод	2,50	-

Сведения о местоположении границ объекта

243	408941,97	2214291,49	Картометрический метод	2,50	-
244	408972,79	2214289,26	Картометрический метод	2,50	-
245	408993,21	2214291,49	Картометрический метод	2,50	-
246	409010,65	2214298,17	Картометрический метод	2,50	-
247	409022,53	2214309,31	Картометрический метод	2,50	-
248	409028,47	2214321,93	Картометрический метод	2,50	-
249	409030,33	2214335,3	Картометрический метод	2,50	-
250	409026,25	2214375,76	Картометрический метод	2,50	-
251	409025,88	2214408,81	Картометрический метод	2,50	-
252	409029,21	2214441,09	Картометрический метод	2,50	-
253	409035,52	2214464,48	Картометрический метод	2,50	-
254	409042,95	2214480,81	Картометрический метод	2,50	-
255	409055,94	2214494,18	Картометрический метод	2,50	-
256	409071,54	2214503,09	Картометрический метод	2,50	-
257	409094,55	2214508,66	Картометрический метод	2,50	-
258	409140,96	2214509,03	Картометрический метод	2,50	-
259	409199,62	2214506,43	Картометрический метод	2,50	-
260	409223,01	2214502,34	Картометрический метод	2,50	-
261	409245,9	2214490,39	Картометрический метод	2,50	-
262	409263,47	2214509,34	Картометрический метод	2,50	-
263	409273,37	2214519,9	Картометрический метод	2,50	-
264	409277,2	2214524,34	Картометрический метод	2,50	-
265	409259,52	2214538,96	Картометрический метод	2,50	-
266	409248,96	2214547,7	Картометрический метод	2,50	-
267	409254	2214554,3	Картометрический метод	2,50	-
268	409196,57	2214640,66	Картометрический метод	2,50	-
269	409161,52	2214700,26	Картометрический метод	2,50	-
270	409122,88	2214787,72	Картометрический метод	2,50	-
271	409076,75	2214853,62	Картометрический метод	2,50	-
272	409034,21	2214906,33	Картометрический метод	2,50	-
273	408955,13	2214980,01	Картометрический метод	2,50	-
274	408913,8	2215035,12	Картометрический метод	2,50	-
275	408924,58	2215068,67	Картометрический метод	2,50	-
276	408948,84	2215104,31	Картометрический метод	2,50	-
277	408977,6	2215123,18	Картометрический метод	2,50	-
278	409101,9	2215189,9	Картометрический метод	2,50	-
279	409133,39	2215198,09	Картометрический метод	2,50	-
280	409183,56	2215187,56	Картометрический метод	2,50	-
281	409318,57	2215153,43	Картометрический метод	2,50	-
282	409317,53	2215060,25	Картометрический метод	2,50	-
283	409279,24	2215045,14	Картометрический метод	2,50	-
284	409246,32	2215034,17	Картометрический метод	2,50	-
285	409235,04	2215032,6	Картометрический метод	2,50	-
286	409235,66	2215063,94	Картометрический метод	2,50	-
287	409228,29	2215091,15	Картометрический метод	2,50	-
288	409198,83	2215150,24	Картометрический метод	2,50	-
289	409181,83	2215186,68	Картометрический метод	2,50	-
290	409134,44	2215195,7	Картометрический метод	2,50	-
291	409101,61	2215188,93	Картометрический метод	2,50	-
292	409072,88	2215163,8	Картометрический метод	2,50	-
293	409068,83	2215139,85	Картометрический метод	2,50	-

Сведения о местоположении границ объекта

294	409080,25	2215121,43	Картометрический метод	2,50	-
295	409081,36	2215111,85	Картометрический метод	2,50	-
296	409076,94	2215100,8	Картометрический метод	2,50	-
297	409058,51	2215094,53	Картометрический метод	2,50	-
298	409013,19	2215085,32	Картометрический метод	2,50	-
299	408989,61	2215062,48	Картометрический метод	2,50	-
300	408992,56	2215035,96	Картометрический метод	2,50	-
301	409018,35	2215023,43	Картометрический метод	2,50	-
302	409047,46	2215022,32	Картометрический метод	2,50	-
303	409106,41	2215038,53	Картометрический метод	2,50	-
304	409124,1	2215046,27	Картометрический метод	2,50	-
305	409159,47	2215086,8	Картометрический метод	2,50	-
306	409164,26	2215090,85	Картометрический метод	2,50	-
307	409169,42	2215086,43	Картометрический метод	2,50	-
308	409174,21	2215076,11	Картометрический метод	2,50	-
309	409173,1	2215056,22	Картометрический метод	2,50	-
310	409166,84	2215011,27	Картометрический метод	2,50	-
311	409171,63	2214988,8	Картометрический метод	2,50	-
312	409197,42	2214969,64	Картометрический метод	2,50	-
313	409221,74	2214971,48	Картометрический метод	2,50	-
314	409273,32	2214987,69	Картометрический метод	2,50	-
315	409304,27	2214993,22	Картометрический метод	2,50	-
316	409339,64	2214981,06	Картометрический метод	2,50	-
317	409372,07	2214981,06	Картометрический метод	2,50	-
318	409408,91	2215007,22	Картометрический метод	2,50	-
319	409440,6	2215027,48	Картометрический метод	2,50	-
320	409470,44	2215038,9	Картометрический метод	2,50	-
321	409480,41	2215039,52	Картометрический метод	2,50	-
322	409513,86	2215353,15	Картометрический метод	2,50	-
323	409496,62	2215556,34	Картометрический метод	2,50	-
324	409469,7	2215824,01	Картометрический метод	2,50	-
325	409450,82	2215938,05	Картометрический метод	2,50	-
326	409392,33	2216272,66	Картометрический метод	2,50	-
327	409387,13	2216299,39	Картометрический метод	2,50	-
328	409285,72	2216829,17	Картометрический метод	2,50	-
329	409232,99	2217217,19	Картометрический метод	2,50	-
330	409202,11	2217397,78	Картометрический метод	2,50	-
331	409166,21	2217564,8	Картометрический метод	2,50	-
332	409134,93	2217713,04	Картометрический метод	2,50	-
333	409088,34	2217933,85	Картометрический метод	2,50	-
334	409083,14	2217957,61	Картометрический метод	2,50	-
335	409061,26	2218144,04	Картометрический метод	2,50	-
336	409059,03	2218164,09	Картометрический метод	2,50	-
337	409069,06	2218165,2	Картометрический метод	2,50	-
338	409065,72	2218237,97	Картометрический метод	2,50	-
339	409066,82	2218241,09	Картометрический метод	2,50	-
340	409036,73	2218460,81	Картометрический метод	2,50	-
341	409039,43	2218628,68	Картометрический метод	2,50	-
342	409070,87	2218797,26	Картометрический метод	2,50	-
343	409119,61	2218885,14	Картометрический метод	2,50	-
344	409207,01	2219135,04	Картометрический метод	2,50	-

Сведения о местоположении границ объекта

345	409218,42	2219173,18	Картометрический метод	2,50	-
346	409209,09	2219176,75	Картометрический метод	2,50	-
347	409163,17	2219196,94	Картометрический метод	2,50	-
348	409145,35	2219209,94	Картометрический метод	2,50	-
349	409130,87	2219230,36	Картометрический метод	2,50	-
350	409115,28	2219260,43	Картометрический метод	2,50	-
351	409090,78	2219290,5	Картометрический метод	2,50	-
352	409059,59	2219325,02	Картометрический метод	2,50	-
353	409032,86	2219367,35	Картометрический метод	2,50	-
354	409015,88	2219401,75	Картометрический метод	2,50	-
355	409008,08	2219436,65	Картометрический метод	2,50	-
356	409009,57	2219458,92	Картометрический метод	2,50	-
357	409014,77	2219477,11	Картометрический метод	2,50	-
358	409012,54	2219486,76	Картометрический метод	2,50	-
359	409002,51	2219497,9	Картометрический метод	2,50	-
360	408973,19	2219511,27	Картометрический метод	2,50	-
361	408952,77	2219521,29	Картометрический метод	2,50	-
362	408933,46	2219547,28	Картометрический метод	2,50	-
363	408921,95	2219555,07	Картометрический метод	2,50	-
364	408910,45	2219554,33	Картометрический метод	2,50	-
365	408903,76	2219543,56	Картометрический метод	2,50	-
366	408906,26	2219526	Картометрический метод	2,50	-
367	408920,18	2219494,81	Картометрический метод	2,50	-
368	408921,85	2219471,98	Картометрический метод	2,50	-
369	408915,73	2219452,49	Картометрический метод	2,50	-
370	408899,02	2219445,25	Картометрический метод	2,50	-
371	408875,2	2219447,7	Картометрический метод	2,50	-
372	408847,91	2219461,62	Картометрический метод	2,50	-
373	408826,2	2219481,67	Картометрический метод	2,50	-
374	408802,81	2219513,97	Картометрический метод	2,50	-
375	408772,74	2219584,69	Картометрический метод	2,50	-
376	408727,07	2219661,54	Картометрический метод	2,50	-
377	408684,75	2219717,23	Картометрический метод	2,50	-
378	408642,43	2219765,67	Картометрический метод	2,50	-
379	408633,52	2219786,28	Картометрический метод	2,50	-
380	408635,19	2219804,65	Картометрический метод	2,50	-
381	408663,03	2219845,31	Картометрический метод	2,50	-
382	408683,08	2219872,59	Картометрический метод	2,50	-
383	408699,79	2219909,34	Картометрический метод	2,50	-
384	408708,14	2219951,11	Картометрический метод	2,50	-
385	408704,8	2219991,76	Картометрический метод	2,50	-
386	408689,76	2220021,83	Картометрический метод	2,50	-
387	408671,39	2220039,65	Картометрический метод	2,50	-
388	408649,11	2220048,56	Картометрический метод	2,50	-
389	408621,49	2220046,59	Картометрический метод	2,50	-
390	408598,1	2220052,72	Картометрический метод	2,50	-
391	408579,73	2220064,41	Картометрический метод	2,50	-
392	408553,56	2220084,46	Картометрический метод	2,50	-
393	408536,29	2220090,59	Картометрический метод	2,50	-
394	408518,47	2220089,47	Картометрический метод	2,50	-
395	408502,32	2220081,68	Картометрический метод	2,50	-

Сведения о местоположении границ объекта

396	408490,63	2220068,87	Картометрический метод	2,50	-
397	408480,05	2220052,16	Картометрический метод	2,50	-
398	408460	2220031,56	Картометрический метод	2,50	-
399	408374,8	2219982	Картометрический метод	2,50	-
400	408319,11	2219959,72	Картометрический метод	2,50	-
401	408292,5	2219955,04	Картометрический метод	2,50	-
402	408214,16	2219957,95	Картометрический метод	2,50	-
403	408165,35	2219959,1	Картометрический метод	2,50	-
404	408146,05	2219966,89	Картометрический метод	2,50	-
405	408129,12	2219984,31	Картометрический метод	2,50	-
406	408122,84	2219999,79	Картометрический метод	2,50	-
407	408122,84	2220019,84	Картометрический метод	2,50	-
408	408120,61	2220035,99	Картометрический метод	2,50	-
409	408107,8	2220061,05	Картометрический метод	2,50	-
410	408102,23	2220088,33	Картометрический метод	2,50	-
411	408101,12	2220116,73	Картометрический метод	2,50	-
412	408107,25	2220184,11	Картометрический метод	2,50	-
413	408113,93	2220229,22	Картометрический метод	2,50	-
414	408111,7	2220272,1	Картометрический метод	2,50	-
415	408097,99	2220322,18	Картометрический метод	2,50	-
416	408063,74	2220406,54	Картометрический метод	2,50	-
417	408039,52	2220476,71	Картометрический метод	2,50	-
418	408003,22	2220540,54	Картометрический метод	2,50	-
419	407963,68	2220591,77	Картометрический метод	2,50	-
420	407934,72	2220654,7	Картометрический метод	2,50	-
421	407890,17	2220734,89	Картометрический метод	2,50	-
422	407870,68	2220758,84	Картометрический метод	2,50	-
423	407835,18	2220782,68	Картометрический метод	2,50	-
424	407810,3	2220803,1	Картометрический метод	2,50	-
425	407792,11	2220825,75	Картометрический метод	2,50	-
426	407775,41	2220853,96	Картометрический метод	2,50	-
427	407760,19	2220866,58	Картометрический метод	2,50	-
428	407740,27	2220874,03	Картометрический метод	2,50	-
429	407715,21	2220877,93	Картометрический метод	2,50	-
430	407686,25	2220880,16	Картометрический метод	2,50	-
431	407663,63	2220888,47	Картометрический метод	2,50	-
432	407631,06	2220911,86	Картометрический метод	2,50	-
433	407593,47	2220936,92	Картометрический метод	2,50	-
434	407524,21	2220965,11	Картометрический метод	2,50	-
435	407497,48	2220982,37	Картометрический метод	2,50	-
436	407486,35	2220997,96	Картометрический метод	2,50	-
437	407480,78	2221016,89	Картометрический метод	2,50	-
438	407474,1	2221030,26	Картометрический метод	2,50	-
439	407464,07	2221038,05	Картометрический метод	2,50	-
440	407445,7	2221046,41	Картометрический метод	2,50	-
441	407351,58	2221107,11	Картометрический метод	2,50	-
442	407305,92	2221132,17	Картометрический метод	2,50	-
443	407282,87	2221150,45	Картометрический метод	2,50	-
444	407266,16	2221177,55	Картометрический метод	2,50	-
445	407254,28	2221215,04	Картометрический метод	2,50	-
446	407246,48	2221269,24	Картометрический метод	2,50	-

Сведения о местоположении границ объекта

447	407244,26	2221337,18	Картометрический метод	2,50	-
448	407247,97	2221363,17	Картометрический метод	2,50	-
449	407260,59	2221398,81	Картометрический метод	2,50	-
450	407273,21	2221422,57	Картометрический метод	2,50	-
451	407292,23	2221446,26	Картометрический метод	2,50	-
452	407318,96	2221465,47	Картометрический метод	2,50	-
453	407354,04	2221476,33	Картометрический метод	2,50	-
454	407417,52	2221485,52	Картометрический метод	2,50	-
455	407457,62	2221498,89	Картометрический метод	2,50	-
456	407499,38	2221524,78	Картометрический метод	2,50	-
457	407535,3	2221567,38	Картометрический метод	2,50	-
458	407556,75	2221610,03	Картометрический метод	2,50	-
459	407566,02	2221649,63	Картометрический метод	2,50	-
460	407563,23	2221685,83	Картометрический метод	2,50	-
461	407549,87	2221733,72	Картометрический метод	2,50	-
462	407543,19	2221765,46	Картометрический метод	2,50	-
463	407544,3	2221789,4	Картометрический метод	2,50	-
464	407553,21	2221815,58	Картометрический метод	2,50	-
465	407562,12	2221831,73	Картометрический метод	2,50	-
466	407584,4	2221849,55	Картометрический метод	2,50	-
467	407606,67	2221859,01	Картометрический метод	2,50	-
468	407662,36	2221867,92	Картометрический метод	2,50	-
469	407685,19	2221875,16	Картометрический метод	2,50	-
470	407696,33	2221884,63	Картометрический метод	2,50	-
471	407706,91	2221903,01	Картометрический метод	2,50	-
472	407717,49	2221928,62	Картометрический метод	2,50	-
473	407741,43	2221996	Картометрический метод	2,50	-
474	407766,49	2222050,67	Картометрический метод	2,50	-
475	407801,38	2222105,84	Картометрический метод	2,50	-
476	407807,51	2222121,99	Картометрический метод	2,50	-
477	407805,84	2222138,14	Картометрический метод	2,50	-
478	407794,15	2222160,41	Картометрический метод	2,50	-
479	407791,92	2222173,22	Картометрический метод	2,50	-
480	407795,26	2222183,8	Картометрический метод	2,50	-
481	407810,85	2222194,38	Картометрический метод	2,50	-
482	407837,02	2222198,28	Картометрический метод	2,50	-
483	407891,04	2222191,6	Картометрический метод	2,50	-
484	407943,39	2222187,7	Картометрический метод	2,50	-
485	407984,59	2222196,05	Картометрический метод	2,50	-
486	408012,99	2222212,2	Картометрический метод	2,50	-
487	408033,6	2222236,15	Картометрический метод	2,50	-
488	408044,74	2222270,67	Картометрический метод	2,50	-
489	408051,46	2222313,92	Картометрический метод	2,50	-
490	408050,71	2222350,3	Картометрический метод	2,50	-
491	408040,57	2222382,61	Картометрический метод	2,50	-
492	408019,41	2222423,26	Картометрический метод	2,50	-
493	408006,6	2222446,09	Картометрический метод	2,50	-
494	408007,16	2222458,34	Картометрический метод	2,50	-
495	408022,75	2222480,06	Картометрический метод	2,50	-
496	408035,56	2222505,12	Картометрический метод	2,50	-
497	408039,02	2222530,96	Картометрический метод	2,50	-

Сведения о местоположении границ объекта

498	408033,45	2222576,62	Картометрический метод	2,50	-
499	408022,32	2222608,36	Картометрический метод	2,50	-
500	408002,27	2222629,52	Картометрический метод	2,50	-
501	407974,08	2222638,12	Картометрический метод	2,50	-
502	407948,19	2222633,1	Картометрический метод	2,50	-
503	407928,14	2222619,74	Картометрический метод	2,50	-
504	407898,8	2222579,72	Картометрический метод	2,50	-
505	407886,55	2222545,19	Картометрический метод	2,50	-
506	407882,65	2222517,35	Картометрический метод	2,50	-
507	407868,73	2222500,09	Картометрический метод	2,50	-
508	407832,91	2222482,08	Картометрический метод	2,50	-
509	407791,33	2222469,83	Картометрический метод	2,50	-
510	407718,57	2222457,95	Картометрический метод	2,50	-
511	407683,3	2222444,21	Картометрический метод	2,50	-
512	407666,97	2222430,85	Картометрический метод	2,50	-
513	407642,09	2222394,09	Картометрический метод	2,50	-
514	407617,22	2222362,54	Картометрический метод	2,50	-
515	407606,08	2222341,38	Картометрический метод	2,50	-
516	407598,66	2222319,47	Картометрический метод	2,50	-
517	407591,6	2222305,37	Картометрический метод	2,50	-
518	407580,47	2222297,57	Картометрический метод	2,50	-
519	407561,9	2222296,46	Картометрический метод	2,50	-
520	407542,23	2222298,68	Картометрический метод	2,50	-
521	407518,47	2222309,45	Картометрический метод	2,50	-
522	407493,59	2222328,01	Картометрический метод	2,50	-
523	407469,09	2222356,97	Картометрический метод	2,50	-
524	407453,99	2222395,29	Картометрический метод	2,50	-
525	407423,55	2222467,31	Картометрический метод	2,50	-
526	407396,08	2222508,15	Картометрический метод	2,50	-
527	407358,21	2222561,6	Картометрический метод	2,50	-
528	407288,42	2222632,14	Картометрический метод	2,50	-
529	407233,47	2222684,12	Картометрический метод	2,50	-
530	407181,93	2222752,32	Картометрический метод	2,50	-
531	407138,13	2222802,07	Картометрический метод	2,50	-
532	407096,55	2222833,25	Картометрический метод	2,50	-
533	407028,98	2222862,95	Картометрический метод	2,50	-
534	406958,44	2222884,48	Картометрический метод	2,50	-
535	406913,15	2222901,56	Картометрический метод	2,50	-
536	406883,45	2222923,83	Картометрический метод	2,50	-
537	406857,16	2222959,67	Картометрический метод	2,50	-
538	406839,84	2223004,47	Картометрический метод	2,50	-
539	406839,34	2223047,01	Картометрический метод	2,50	-
540	406849,73	2223089,33	Картометрический метод	2,50	-
541	406849,73	2223120,52	Картометрический метод	2,50	-
542	406839,14	2223148,01	Картометрический метод	2,50	-
543	406799,04	2223196,03	Картометрический метод	2,50	-
544	406760,93	2223229,19	Картометрический метод	2,50	-
545	406702,03	2223268,79	Картометрический метод	2,50	-
546	406677,28	2223275,72	Картометрический метод	2,50	-
547	406649,06	2223277,21	Картометрический метод	2,50	-
548	406600,06	2223268,3	Картометрический метод	2,50	-

Сведения о местоположении границ объекта

549	406545,11	2223250,97	Картометрический метод	2,50	-
550	406518,88	2223248	Картометрический метод	2,50	-
551	406464,43	2223257,41	Картометрический метод	2,50	-
552	406405,03	2223262,36	Картометрический метод	2,50	-
553	406340,19	2223257,9	Картометрический метод	2,50	-
554	406292,67	2223245,03	Картометрический метод	2,50	-
555	406259,01	2223232,16	Картометрический метод	2,50	-
556	406236,24	2223218,3	Картометрический метод	2,50	-
557	406221,39	2223204,44	Картометрический метод	2,50	-
558	406211,49	2223180,68	Картометрический метод	2,50	-
559	406204,06	2223122,27	Картометрический метод	2,50	-
560	406192,18	2223059,41	Картометрический метод	2,50	-
561	406179,31	2223022,28	Картометрический метод	2,50	-
562	406161	2222992,09	Картометрический метод	2,50	-
563	406137,24	2222968,83	Картометрический метод	2,50	-
564	406106,55	2222953,48	Картометрический метод	2,50	-
565	406081,8	2222948,53	Картометрический метод	2,50	-
566	406054,58	2222951,5	Картометрический метод	2,50	-
567	406026,74	2222962,15	Картометрический метод	2,50	-
568	405995,55	2222982,94	Картометрический метод	2,50	-
569	405955,46	2223025,02	Картометрический метод	2,50	-
570	405929,72	2223064,62	Картометрический метод	2,50	-
571	405904,97	2223131,44	Картометрический метод	2,50	-
572	405889,01	2223170,75	Картометрический метод	2,50	-
573	405874,16	2223184,12	Картометрический метод	2,50	-
574	405853,86	2223190,05	Картометрический метод	2,50	-
575	405830,6	2223188,57	Картометрический метод	2,50	-
576	405809,31	2223181,15	Картометрический метод	2,50	-
577	405780,11	2223167,29	Картометрический метод	2,50	-
578	405728,63	2223135,11	Картометрический метод	2,50	-
579	405692	2223114,82	Картометрический метод	2,50	-
580	405664,77	2223109,87	Картометрический метод	2,50	-
581	405634,08	2223113,33	Картометрический метод	2,50	-
582	405596,96	2223127,19	Картометрический метод	2,50	-
583	405557,36	2223151,45	Картометрический метод	2,50	-
584	405533,6	2223175,21	Картометрический метод	2,50	-
585	405517,76	2223215,3	Картометрический метод	2,50	-
586	405510,34	2223267,27	Картометрический метод	2,50	-
587	405502,42	2223331,62	Картометрический метод	2,50	-
588	405486,58	2223393	Картометрический метод	2,50	-
589	405468,26	2223434,09	Картометрический метод	2,50	-
590	405445	2223456,36	Картометрический метод	2,50	-
591	405415,79	2223467,75	Картометрический метод	2,50	-
592	405376,19	2223473,69	Картометрический метод	2,50	-
593	405332,14	2223483,09	Картометрический метод	2,50	-
594	405296,5	2223496,95	Картометрический метод	2,50	-
595	405205,92	2223556,35	Картометрический метод	2,50	-
596	405160,38	2223579,12	Картометрический метод	2,50	-
597	405129,69	2223587,04	Картометрический метод	2,50	-
598	405089,59	2223588,52	Картометрический метод	2,50	-
599	405010,89	2223586,05	Картометрический метод	2,50	-

Сведения о местоположении границ объекта

600	404950	2223588,52	Картометрический метод	2,50	-
601	404898,53	2223587,04	Картометрический метод	2,50	-
602	404855,46	2223579,12	Картометрический метод	2,50	-
603	404816,85	2223563,77	Картометрический метод	2,50	-
604	404785,17	2223544,47	Картометрический метод	2,50	-
605	404748,05	2223513,78	Картометрический метод	2,50	-
606	404721,32	2223495,47	Картометрический метод	2,50	-
607	404701,02	2223488,54	Картометрический метод	2,50	-
608	404673,3	2223488,04	Картометрический метод	2,50	-
609	404620,83	2223497,45	Картометрический метод	2,50	-
610	404560,96	2223517,82	Картометрический метод	2,50	-
611	404526,31	2223534,65	Картометрический метод	2,50	-
612	404503,04	2223554,94	Картометрический метод	2,50	-
613	404490,67	2223574,74	Картометрический метод	2,50	-
614	404487,7	2223596,03	Картометрический метод	2,50	-
615	404492,15	2223614,84	Картометрический метод	2,50	-
616	404505,02	2223632,66	Картометрический метод	2,50	-
617	404522,35	2223646,02	Картометрический метод	2,50	-
618	404571,35	2223668,79	Картометрический метод	2,50	-
619	404605,95	2223688,46	Картометрический метод	2,50	-
620	404619,15	2223703,64	Картометрический метод	2,50	-
621	404628,39	2223721,79	Картометрический метод	2,50	-
622	404632,96	2223742,17	Картометрический метод	2,50	-
623	404632,46	2223776,32	Картометрический метод	2,50	-
624	404627,02	2223826,32	Картометрический метод	2,50	-
625	404626,52	2223901,56	Картометрический метод	2,50	-
626	404620,58	2223934,72	Картометрический метод	2,50	-
627	404610,19	2223979,77	Картометрический метод	2,50	-
628	404610,19	2223999,07	Картометрический метод	2,50	-
629	404617,12	2224012,93	Картометрический метод	2,50	-
630	404631,97	2224023,82	Картометрический метод	2,50	-
631	404676,52	2224038,17	Картометрический метод	2,50	-
632	404718,59	2224055,5	Картометрический метод	2,50	-
633	404754,23	2224081,24	Картометрический метод	2,50	-
634	404791,36	2224118,86	Картометрический метод	2,50	-
635	404815,61	2224157,96	Картометрический метод	2,50	-
636	404826,5	2224184,69	Картометрический метод	2,50	-
637	404827,99	2224212,41	Картометрический метод	2,50	-
638	404822,54	2224238,65	Картометрический метод	2,50	-
639	404809,67	2224261,42	Картометрический метод	2,50	-
640	404793,34	2224279,73	Картометрический метод	2,50	-
641	404767,6	2224297,06	Картометрический метод	2,50	-
642	404720,08	2224316,86	Картометрический метод	2,50	-
643	404670,08	2224338,64	Картометрический метод	2,50	-
644	404630,98	2224363,39	Картометрический метод	2,50	-
645	404605,24	2224372,79	Картометрический метод	2,50	-
646	404550,79	2224379,72	Картометрический метод	2,50	-
647	404518,61	2224388,13	Картометрический метод	2,50	-
648	404500,8	2224399,02	Картометрический метод	2,50	-
649	404471,1	2224430,7	Картометрический метод	2,50	-
650	404433,97	2224481,69	Картометрический метод	2,50	-

Сведения о местоположении границ объекта

651	404402,79	2224539,11	Картометрический метод	2,50	-
652	404397,84	2224562,37	Картометрический метод	2,50	-
653	404399,32	2224590,09	Картометрический метод	2,50	-
654	404405,26	2224609,4	Картометрический метод	2,50	-
655	404432,98	2224648,5	Картометрический метод	2,50	-
656	404453,77	2224682,16	Картометрический метод	2,50	-
657	404466,15	2224721,76	Картометрический метод	2,50	-
658	404458,23	2224764,82	Картометрический метод	2,50	-
659	404439,42	2224808,88	Картометрический метод	2,50	-
660	404397,1	2224865,32	Картометрический метод	2,50	-
661	404359,97	2224906,4	Картометрический метод	2,50	-
662	404354,53	2224922,24	Картометрический метод	2,50	-
663	404357,5	2224933,63	Картометрический метод	2,50	-
664	404373,83	2224948,97	Картометрический метод	2,50	-
665	404394,62	2224972,24	Картометрический метод	2,50	-
666	404402,54	2224990,06	Картометрический метод	2,50	-
667	404404,03	2225024,71	Картометрический метод	2,50	-
668	404412,44	2225068,76	Картометрический метод	2,50	-
669	404403,53	2225089,55	Картометрический метод	2,50	-
670	404374,33	2225113,81	Картометрический метод	2,50	-
671	404354,53	2225132,12	Картометрический метод	2,50	-
672	404340,17	2225170,73	Картометрический метод	2,50	-
673	404344,63	2225194,49	Картометрический метод	2,50	-
674	404359,48	2225211,32	Картометрический метод	2,50	-
675	404385,93	2225224,47	Картометрический метод	2,50	-
676	404361,99	2225252,98	Картометрический метод	2,50	-
677	404350,45	2225261,5	Картометрический метод	2,50	-
678	404339,74	2225265,07	Картометрический метод	2,50	-
679	404326,55	2225265,62	Картометрический метод	2,50	-
680	404316,67	2225260,67	Картометрический метод	2,50	-
681	404297,71	2225245,56	Картометрический метод	2,50	-
682	404281,51	2225238,15	Картометрический метод	2,50	-
683	404267,22	2225235,95	Картометрический метод	2,50	-
684	404255,13	2225238,7	Картометрический метод	2,50	-
685	404244,7	2225245,29	Картометрический метод	2,50	-
686	404229,59	2225260,67	Картометрический метод	2,50	-
687	404220,25	2225269,19	Картометрический метод	2,50	-
688	404211,18	2225271,66	Картометрический метод	2,50	-
689	404202,67	2225270,01	Картометрический метод	2,50	-
690	404195,8	2225265,07	Картометрический метод	2,50	-
691	404190,31	2225253,53	Картометрический метод	2,50	-
692	404187,56	2225236,77	Картометрический метод	2,50	-
693	404183,44	2225222,22	Картометрический метод	2,50	-
694	404176,85	2225215,07	Картометрический метод	2,50	-
695	404155,42	2225200,24	Картометрический метод	2,50	-
696	404148,28	2225192,82	Картометрический метод	2,50	-
697	404142,51	2225179,36	Картометрический метод	2,50	-
698	404137,84	2225163,98	Картометрический метод	2,50	-
699	404131,25	2225152,72	Картометрический метод	2,50	-
700	404122,73	2225146,4	Картометрический метод	2,50	-
701	404109,27	2225142,01	Картометрический метод	2,50	-

Сведения о местоположении границ объекта

702	404083,45	2225136,51	Картометрический метод	2,50	-
703	404069,99	2225131,84	Картометрический метод	2,50	-
704	404047,74	2225121,13	Картометрический метод	2,50	-
705	404024,94	2225111,79	Картометрический метод	2,50	-
706	404000,77	2225105,47	Картометрический метод	2,50	-
707	403975,5	2225102,17	Картометрический метод	2,50	-
708	403949,68	2225100,8	Картометрический метод	2,50	-
709	403920,28	2225098,6	Картометрический метод	2,50	-
710	403905,45	2225095,03	Картометрический метод	2,50	-
711	403893,91	2225090,09	Картометрический метод	2,50	-
712	403879,63	2225078,83	Картометрический метод	2,50	-
713	403866,72	2225068,66	Картометрический метод	2,50	-
714	403872,76	2225055,75	Картометрический метод	2,50	-
715	403935,11	2224926,57	Картометрический метод	2,50	-
716	403939,96	2224928,81	Картометрический метод	2,50	-
717	403976,77	2224945,8	Картометрический метод	2,50	-
718	404006,84	2224964,54	Картометрический метод	2,50	-
719	404017,29	2224979,79	Картометрический метод	2,50	-
720	403997,25	2224988,5	Картометрический метод	2,50	-
721	403975,47	2225002,01	Картометрический метод	2,50	-
722	403972,42	2225017,69	Картометрический метод	2,50	-
723	403993,33	2225027,28	Картометрический метод	2,50	-
724	404033,41	2225008,11	Картометрический метод	2,50	-
725	404072,63	2225006,37	Картометрический метод	2,50	-
726	404096,15	2225009,85	Картометрический метод	2,50	-
727	404094,41	2225026,41	Картометрический метод	2,50	-
728	404075,24	2225042,96	Картометрический метод	2,50	-
729	404063,04	2225061,26	Картометрический метод	2,50	-
730	404076,11	2225063,01	Картометрический метод	2,50	-
731	404164,12	2225121,39	Картометрический метод	2,50	-
732	404190,26	2225180,64	Картометрический метод	2,50	-
733	404203,34	2225209,4	Картометрический метод	2,50	-
734	404224,25	2225221,6	Картометрический метод	2,50	-
735	404275,66	2225219,86	Картометрический метод	2,50	-
736	404323,59	2225198,07	Картометрический метод	2,50	-
737	404321,84	2225165,83	Картометрический метод	2,50	-
738	404239,06	2225119,65	Картометрический метод	2,50	-
739	404221,63	2225103,09	Картометрический метод	2,50	-
740	404226,86	2225078,69	Картометрический метод	2,50	-
741	404193,75	2225065,62	Картометрический метод	2,50	-
742	404198,11	2224992,42	Картометрический метод	2,50	-
743	404166,74	2224980,22	Картометрический метод	2,50	-
744	404146,69	2225021,18	Картометрический метод	2,50	-
745	404126,65	2225019,44	Картометрический метод	2,50	-
746	404120,55	2224975	Картометрический метод	2,50	-
747	404068,27	2224968,9	Картометрический метод	2,50	-
748	404057,81	2224947,11	Картометрический метод	2,50	-
749	404077,01	2224940,58	Картометрический метод	2,50	-
750	404124,91	2224934,04	Картометрический метод	2,50	-
751	404203,34	2224941,88	Картометрический метод	2,50	-
752	404247,78	2224936,65	Картометрический метод	2,50	-

Сведения о местоположении границ объекта

753	404269,91	2224932,81	Картометрический метод	2,50	-
754	404280,24	2224902,61	Картометрический метод	2,50	-
755	404271,3	2224894,83	Картометрический метод	2,50	-
756	404254,75	2224880,88	Картометрический метод	2,50	-
757	404172,84	2224859,97	Картометрический метод	2,50	-
758	404161,94	2224856,59	Картометрический метод	2,50	-
759	404152,36	2224851,53	Картометрический метод	2,50	-
760	404257,1	2224714,93	Картометрический метод	2,50	-
761	404256,39	2224436,44	Картометрический метод	2,50	-
762	404292,3	2224399,55	Картометрический метод	2,50	-
763	404306,08	2224359	Картометрический метод	2,50	-
764	404312,97	2224314,13	Картометрический метод	2,50	-
765	404343,97	2224217,48	Картометрический метод	2,50	-
766	404342,64	2224168,8	Картометрический метод	2,50	-
767	404336,54	2224133,07	Картометрический метод	2,50	-
768	404333,05	2224071,2	Картометрический метод	2,50	-
769	404343,51	2224011,95	Картометрический метод	2,50	-
770	404369,96	2223961,03	Картометрический метод	2,50	-
771	404382,46	2223951,62	Картометрический метод	2,50	-
772	404366,9	2223869,29	Картометрический метод	2,50	-
773	404356,86	2223803,1	Картометрический метод	2,50	-
774	404319,06	2223659,87	Картометрический метод	2,50	-
775	404217,66	2223439,76	Картометрический метод	2,50	-
776	404101,49	2223297,46	Картометрический метод	2,50	-
777	403941,76	2223188,55	Картометрический метод	2,50	-
778	403757,35	2223229,21	Картометрический метод	2,50	-
779	403651,35	2223117,4	Картометрический метод	2,50	-
780	403647,9	2223124,26	Картометрический метод	2,50	-
781	403646,66	2223122,94	Картометрический метод	2,50	-
782	403532,48	2223352,91	Картометрический метод	2,50	-
783	403376,47	2223703,09	Картометрический метод	2,50	-
784	403373,18	2223701,45	Картометрический метод	2,50	-
785	403262,48	2223631,55	Картометрический метод	2,50	-
786	403157,69	2223583,2	Картометрический метод	2,50	-
787	402927,45	2223537,19	Картометрический метод	2,50	-
788	402715,3	2223483,27	Картометрический метод	2,50	-
789	402199,34	2223365,58	Картометрический метод	2,50	-
790	402109,59	2223349,02	Картометрический метод	2,50	-
791	401888,61	2223122,55	Картометрический метод	2,50	-
792	401887,26	2223113,44	Картометрический метод	2,50	-
793	401902,83	2223087,86	Картометрический метод	2,50	-
794	401914,28	2223081,23	Картометрический метод	2,50	-
795	401917,95	2223084,82	Картометрический метод	2,50	-
796	401936,11	2223074,73	Картометрический метод	2,50	-
797	401954,86	2223059,7	Картометрический метод	2,50	-
798	401967,29	2223037,95	Картометрический метод	2,50	-
799	401970,06	2223016,39	Картометрический метод	2,50	-
800	401996,31	2222958,06	Картометрический метод	2,50	-
801	401885,39	2222941,05	Картометрический метод	2,50	-
802	401893,68	2222890,82	Картометрический метод	2,50	-
803	401914,77	2222880,47	Картометрический метод	2,50	-

Сведения о местоположении границ объекта

804	401936,49	2222874,14	Картометрический метод	2,50	-
805	401687,59	2222603,71	Картометрический метод	2,50	-
806	401289,03	2222167,53	Картометрический метод	2,50	-
807	401073,35	2222314,12	Картометрический метод	2,50	-
808	400899,71	2222144,55	Картометрический метод	2,50	-
809	400550,84	2221917,16	Картометрический метод	2,50	-
810	400227,77	2221704,43	Картометрический метод	2,50	-
811	399848,27	2221453,71	Картометрический метод	2,50	-
812	399791,64	2221415,41	Картометрический метод	2,50	-
813	399913,98	2221313,12	Картометрический метод	2,50	-
814	399866,38	2221234,8	Картометрический метод	2,50	-
815	399821,57	2221167,87	Картометрический метод	2,50	-
816	399775,06	2221079,39	Картометрический метод	2,50	-
817	399737,63	2221027,78	Картометрический метод	2,50	-
818	399724,69	2220989,09	Картометрический метод	2,50	-
819	399427,23	2221184,35	Картометрический метод	2,50	-
820	399417,94	2221178,68	Картометрический метод	2,50	-
821	399571,8	2221079,61	Картометрический метод	2,50	-
822	399587,42	2221070,49	Картометрический метод	2,50	-
823	399795,86	2220936,1	Картометрический метод	2,50	-
824	400211,69	2220662,13	Картометрический метод	2,50	-
825	400341,93	2220580,05	Картометрический метод	2,50	-
826	400384,66	2220553,19	Картометрический метод	2,50	-
827	400422,26	2220529,27	Картометрический метод	2,50	-
828	400541,71	2220447,65	Картометрический метод	2,50	-
829	400877,51	2220215,2	Картометрический метод	2,50	-
830	400706,26	2220226,74	Картометрический метод	2,50	-
831	400327,85	2220009,84	Картометрический метод	2,50	-
832	400039,15	2220046,41	Картометрический метод	2,50	-
833	399944,91	2219921,4	Картометрический метод	2,50	-
834	399779,13	2219891,19	Картометрический метод	2,50	-
835	399779,2	2219890,65	Картометрический метод	2,50	-
836	399712,93	2219732,55	Картометрический метод	2,50	-
837	399701,58	2219734,74	Картометрический метод	2,50	-
838	399690,22	2219727,31	Картометрический метод	2,50	-
839	399687,6	2219683,21	Картометрический метод	2,50	-
840	399695,46	2219673,17	Картометрический метод	2,50	-
841	399712,06	2219684,09	Картометрический метод	2,50	-
842	399726,9	2219711,6	Картометрический метод	2,50	-
843	399777,56	2219802,42	Картометрический метод	2,50	-
844	399905,57	2219914,07	Картометрический метод	2,50	-
845	399952,22	2219920,54	Картометрический метод	2,50	-
846	400016,35	2220003,46	Картометрический метод	2,50	-
847	400033,02	2219961,22	Картометрический метод	2,50	-
848	400070,39	2219959,87	Картометрический метод	2,50	-
849	400091,85	2219942,56	Картометрический метод	2,50	-
850	400043,05	2219835,39	Картометрический метод	2,50	-
851	400027,33	2219772,51	Картометрический метод	2,50	-
852	400069,25	2219705,05	Картометрический метод	2,50	-
853	400069,25	2219638,67	Картометрический метод	2,50	-
854	400222,95	2219474,49	Картометрический метод	2,50	-

Сведения о местоположении границ объекта

855	400331,24	2219376,68	Картометрический метод	2,50	-
856	400435,17	2219274,06	Картометрический метод	2,50	-
857	401115,49	2218591,56	Картометрический метод	2,50	-
858	401152,17	2218545,49	Картометрический метод	2,50	-
859	401259,26	2218496,8	Картометрический метод	2,50	-
860	401295,94	2218523	Картометрический метод	2,50	-
861	401421,7	2218706,4	Картометрический метод	2,50	-
862	401449,64	2218783,25	Картометрический метод	2,50	-
863	401521,26	2218805,96	Картометрический метод	2,50	-
864	401512,03	2218836,88	Картометрический метод	2,50	-
865	401565,3	2218904,13	Картометрический метод	2,50	-
866	401613,2	2218986,97	Картометрический метод	2,50	-
867	401586,13	2219014,09	Картометрический метод	2,50	-
868	401575,96	2219020,45	Картометрический метод	2,50	-
869	401571,2	2219029,78	Картометрический метод	2,50	-
870	401677,32	2219114,73	Картометрический метод	2,50	-
871	401737,66	2219195,82	Картометрический метод	2,50	-
872	401758,88	2219213,73	Картометрический метод	2,50	-
873	401761,26	2219247,95	Картометрический метод	2,50	-
874	401790,2	2219301,14	Картометрический метод	2,50	-
875	401793,02	2219326,71	Картометрический метод	2,50	-
876	401756,34	2219340,68	Картометрический метод	2,50	-
877	401718,79	2219393,95	Картометрический метод	2,50	-
878	401720,97	2219413,38	Картометрический метод	2,50	-
879	401758,09	2219461,85	Картометрический метод	2,50	-
880	401772,49	2219499,46	Картометрический метод	2,50	-
881	401817,26	2219426,59	Картометрический метод	2,50	-
882	401864,42	2219444,06	Картометрический метод	2,50	-
883	401867,48	2219454,98	Картометрический метод	2,50	-
884	401853,5	2219486,85	Картометрический метод	2,50	-
885	401861,36	2219508,68	Картометрический метод	2,50	-
886	401877,08	2219545,8	Картометрический метод	2,50	-
887	401867,91	2219565,45	Картометрический метод	2,50	-
888	401838,22	2219572	Картометрический метод	2,50	-
889	401812,89	2219572	Картометрический метод	2,50	-
890	401792,37	2219565,45	Картометрический метод	2,50	-
891	401777,09	2219548,42	Картометрический метод	2,50	-
892	401764,2	2219557,48	Картометрический метод	2,50	-
893	401744,99	2219574,95	Картометрический метод	2,50	-
894	401731,45	2219595,03	Картометрический метод	2,50	-
895	401737,57	2219613,37	Картометрический метод	2,50	-
896	401758,09	2219623,42	Картометрический метод	2,50	-
897	401793,9	2219630,84	Картометрический метод	2,50	-
898	401825,34	2219638,26	Картометрический метод	2,50	-
899	401890,84	2219678	Картометрический метод	2,50	-
900	401944,55	2219729,53	Картометрический метод	2,50	-
901	401977,3	2219778,21	Картометрический метод	2,50	-
902	401977,3	2219822,75	Картометрический метод	2,50	-
903	401988,23	2219854,9	Картометрический метод	2,50	-
904	401996,85	2219862,3	Картометрический метод	2,50	-
905	402007,81	2219871,71	Картометрический метод	2,50	-

Сведения о местоположении границ объекта

906	401992,89	2219887,59	Картометрический метод	2,50	-
907	401982,63	2219875,45	Картометрический метод	2,50	-
908	401957,73	2219872,82	Картометрический метод	2,50	-
909	401952,08	2219870,17	Картометрический метод	2,50	-
910	401911,18	2219867,9	Картометрический метод	2,50	-
911	401853,8	2219928,12	Картометрический метод	2,50	-
912	401818,07	2219973,75	Картометрический метод	2,50	-
913	401897,95	2219937,38	Картометрический метод	2,50	-
914	401994,89	2219896,4	Картометрический метод	2,50	-
915	402016,57	2219880,25	Картометрический метод	2,50	-
916	402056,22	2219911,62	Картометрический метод	2,50	-
917	402069,29	2219924,69	Картометрический метод	2,50	-
918	402087,59	2219928,17	Картометрический метод	2,50	-
919	402115,47	2219943,86	Картометрический метод	2,50	-
920	402120,7	2219985,69	Картометрический метод	2,50	-
921	402098,04	2220000,5	Картометрический метод	2,50	-
922	402109,37	2220039,71	Картометрический метод	2,50	-
923	402127,67	2220096,35	Картометрический метод	2,50	-
924	402155,55	2220146,02	Картометрический метод	2,50	-
925	402361,2	2220132,08	Картометрический метод	2,50	-
926	402464,9	2220143,41	Картометрический метод	2,50	-
927	402471	2220071,95	Картометрический метод	2,50	-
928	402458,8	2220024,03	Картометрический метод	2,50	-
929	402447,47	2219969,13	Картометрический метод	2,50	-
930	402425,25	2219905,08	Картометрический метод	2,50	-
931	402403,46	2219876,76	Картометрический метод	2,50	-
932	402382,99	2219862,38	Картометрический метод	2,50	-
933	402383,86	2219835,37	Картометрический метод	2,50	-
934	402378,19	2219821,43	Картометрический метод	2,50	-
935	402345,52	2219779,6	Картометрический метод	2,50	-
936	402301,95	2219716,43	Картометрический метод	2,50	-
937	402259,69	2219635,82	Картометрический метод	2,50	-
938	402236,27	2219611,52	Картометрический метод	2,50	-
939	402000	2219368,19	Картометрический метод	2,50	-
940	402034,93	2219303,56	Картометрический метод	2,50	-
941	402068,12	2219287,84	Картометрический метод	2,50	-
942	402094,32	2219313,17	Картометрический метод	2,50	-
943	402068,12	2219347,23	Картометрический метод	2,50	-
944	402062,88	2219369,94	Картометрический метод	2,50	-
945	402074,23	2219401,38	Картометрический метод	2,50	-
946	402131	2219446,79	Картометрический метод	2,50	-
947	402158,07	2219442,42	Картометрический метод	2,50	-
948	402188,64	2219417,1	Картометрический метод	2,50	-
949	402195,63	2219390,9	Картометрический метод	2,50	-
950	402186,02	2219362,95	Картометрический метод	2,50	-
951	402158,95	2219341,99	Картометрический метод	2,50	-
952	402155,45	2219324,52	Картометрический метод	2,50	-
953	402161,57	2219296,58	Картометрический метод	2,50	-
954	402175,54	2219301,82	Картометрический метод	2,50	-
955	402199,99	2219307,06	Картометрический метод	2,50	-
956	402222,7	2219328,89	Картометрический метод	2,50	-

Сведения о местоположении границ объекта

957	402234,05	2219370,81	Картометрический метод	2,50	-
958	402222,7	2219417,1	Картометрический метод	2,50	-
959	402205,23	2219454,65	Картометрический метод	2,50	-
960	402290,84	2219543,46	Картометрический метод	2,50	-
961	402328,74	2219586,59	Картометрический метод	2,50	-
962	402371,01	2219642,79	Картометрический метод	2,50	-
963	402401,94	2219637,57	Картометрический метод	2,50	-
964	402438,79	2219616,78	Картометрический метод	2,50	-
965	402442,89	2219618,83	Картометрический метод	2,50	-
966	402447,25	2219631,9	Картометрический метод	2,50	-
967	402418,93	2219663,71	Картометрический метод	2,50	-
968	402415,88	2219672,42	Картометрический метод	2,50	-
969	402418,5	2219691,59	Картометрический метод	2,50	-
970	402435,49	2219749,54	Картометрический метод	2,50	-
971	402456,84	2219785,27	Картометрический метод	2,50	-
972	402461,93	2219783,29	Картометрический метод	2,50	-
973	402472,52	2219803,67	Картометрический метод	2,50	-
974	402491,13	2219887,38	Картометрический метод	2,50	-
975	402512,61	2219954,57	Картометрический метод	2,50	-
976	402543,16	2220063,47	Картометрический метод	2,50	-
977	402523,75	2220075,55	Картометрический метод	2,50	-
978	402536,25	2220131,64	Картометрический метод	2,50	-
979	402551,32	2220173,51	Картометрический метод	2,50	-
980	402568,83	2220199,68	Картометрический метод	2,50	-
981	402603,98	2220214,73	Картометрический метод	2,50	-
982	402649,15	2220295,59	Картометрический метод	2,50	-
983	402639,39	2220361,65	Картометрический метод	2,50	-
984	402646,84	2220406,19	Картометрический метод	2,50	-
985	402668,47	2220457,19	Картометрический метод	2,50	-
986	402619,42	2220447,31	Картометрический метод	2,50	-
987	402629,26	2220483,31	Картометрический метод	2,50	-
988	402632,37	2220543,06	Картометрический метод	2,50	-
989	402646,17	2220587,02	Картометрический метод	2,50	-
990	402684,57	2220685,37	Картометрический метод	2,50	-
991	402697,22	2220727,73	Картометрический метод	2,50	-
992	402707,08	2220821,77	Картометрический метод	2,50	-
993	402711,72	2220891,4	Картометрический метод	2,50	-
994	402743,8	2220902,15	Картометрический метод	2,50	-
995	402740,84	2221063,22	Картометрический метод	2,50	-
996	402762,48	2221178,59	Картометрический метод	2,50	-
997	402779,79	2221212,81	Картометрический метод	2,50	-
998	402799,64	2221254,58	Картометрический метод	2,50	-
999	402808,19	2221272,58	Картометрический метод	2,50	-
1000	402845,18	2221304,34	Картометрический метод	2,50	-
1001	402863,72	2221357,59	Картометрический метод	2,50	-
1002	402884,17	2221383,29	Картометрический метод	2,50	-
1003	402910,42	2221394,97	Картометрический метод	2,50	-
1004	402913,68	2221435	Картометрический метод	2,50	-
1005	402906,33	2221454,03	Картометрический метод	2,50	-
1006	402886,31	2221476,22	Картометрический метод	2,50	-
1007	402894,4	2221490,94	Картометрический метод	2,50	-

Сведения о местоположении границ объекта

1008	402923,79	2221511,39	Картометрический метод	2,50	-
1009	402926,4	2221531,65	Картометрический метод	2,50	-
1010	402928,43	2221543,68	Картометрический метод	2,50	-
1011	402941,27	2221565,7	Картометрический метод	2,50	-
1012	402962,46	2221576,01	Картометрический метод	2,50	-
1013	402988,5	2221568,08	Картометрический метод	2,50	-
1014	402994,78	2221567,52	Картометрический метод	2,50	-
1015	403001,7	2221587,02	Картометрический метод	2,50	-
1016	402979,92	2221613,07	Картометрический метод	2,50	-
1017	402973,23	2221623,65	Картометрический метод	2,50	-
1018	402946,85	2221608,39	Картометрический метод	2,50	-
1019	402934,17	2221605,81	Картометрический метод	2,50	-
1020	402917,27	2221601,58	Картометрический метод	2,50	-
1021	402901,78	2221603,46	Картометрический метод	2,50	-
1022	402879,02	2221620,16	Картометрический метод	2,50	-
1023	402850,62	2221645,79	Картометрический метод	2,50	-
1024	402827,87	2221662,96	Картометрический метод	2,50	-
1025	402825,29	2221675,67	Картометрический метод	2,50	-
1026	402834,22	2221700,6	Картометрический метод	2,50	-
1027	402839,39	2221710,94	Картометрический метод	2,50	-
1028	402843,14	2221736,87	Картометрический метод	2,50	-
1029	402834,95	2221761,04	Картометрический метод	2,50	-
1030	402803,28	2221807,37	Картометрический метод	2,50	-
1031	402773,72	2221844,53	Картометрический метод	2,50	-
1032	402740,17	2221881,23	Картометрический метод	2,50	-
1033	402714,13	2221914,39	Картометрический метод	2,50	-
1034	402702,9	2221935,62	Картометрический метод	2,50	-
1035	402618,23	2222042,78	Картометрический метод	2,50	-
1036	402582,51	2222105,62	Картометрический метод	2,50	-
1037	402497,18	2222279,58	Картометрический метод	2,50	-
1038	402457,49	2222331,84	Картометрический метод	2,50	-
1039	402408,46	2222373,34	Картометрический метод	2,50	-
1040	402414,25	2222377,76	Картометрический метод	2,50	-
1041	402366,48	2222449,63	Картометрический метод	2,50	-
1042	402381,57	2222474,76	Картометрический метод	2,50	-
1043	402497,99	2222568,4	Картометрический метод	2,50	-
1044	402562,64	2222609,32	Картометрический метод	2,50	-
1045	402616,51	2222645,93	Картометрический метод	2,50	-
1046	402671,46	2222685,77	Картометрический метод	2,50	-
1047	402715,39	2222731,87	Картометрический метод	2,50	-
1048	402750,95	2222765,25	Картометрический метод	2,50	-
1049	402811,29	2222794,32	Картометрический метод	2,50	-
1050	402881,32	2222813,7	Картометрический метод	2,50	-
1051	402929,81	2222815,86	Картометрический метод	2,50	-
1052	402944,99	2222816,24	Картометрический метод	2,50	-
1053	402992,19	2222856,94	Картометрический метод	2,50	-
1054	403034,44	2222882,57	Картометрический метод	2,50	-
1055	403073,95	2222898,59	Картометрический метод	2,50	-
1056	403118,88	2222902,65	Картометрический метод	2,50	-
1057	403140,73	2222891,52	Картометрический метод	2,50	-
1058	403177,9	2222837,78	Картометрический метод	2,50	-

Сведения о местоположении границ объекта

1059	403188,46	2222818,18	Картометрический метод	2,50	-
1060	403191,48	2222798,07	Картометрический метод	2,50	-
1061	403136,07	2222764,41	Картометрический метод	2,50	-
1062	403197,06	2222638,76	Картометрический метод	2,50	-
1063	402996,47	2222522,67	Картометрический метод	2,50	-
1064	402973,93	2222566,75	Картометрический метод	2,50	-
1065	402944,64	2222552,56	Картометрический метод	2,50	-
1066	402961,25	2222516,38	Картометрический метод	2,50	-
1067	402874,23	2222466,11	Картометрический метод	2,50	-
1068	402845,1	2222469,52	Картометрический метод	2,50	-
1069	402784,12	2222462,17	Картометрический метод	2,50	-
1070	402723,62	2222454,82	Картометрический метод	2,50	-
1071	402649,41	2222418,09	Картометрический метод	2,50	-
1072	402541,63	2222358,11	Картометрический метод	2,50	-
1073	402468,7	2222324,73	Картометрический метод	2,50	-
1074	402500,78	2222280,59	Картометрический метод	2,50	-
1075	402551,43	2222177,79	Картометрический метод	2,50	-
1076	402589,8	2222101,61	Картометрический метод	2,50	-
1077	402622,17	2222045,4	Картометрический метод	2,50	-
1078	402701,7	2221945,9	Картометрический метод	2,50	-
1079	402739,24	2221891,57	Картометрический метод	2,50	-
1080	402779,13	2221849,71	Картометрический метод	2,50	-
1081	402818,3	2221797,96	Картометрический метод	2,50	-
1082	402838,24	2221766,22	Картометрический метод	2,50	-
1083	402850,33	2221736,77	Картометрический метод	2,50	-
1084	402845,49	2221710,47	Картометрический метод	2,50	-
1085	402831,16	2221675,2	Картометрический метод	2,50	-
1086	402832,56	2221666,02	Картометрический метод	2,50	-
1087	402854,62	2221650,03	Картометрический метод	2,50	-
1088	402881,37	2221625,34	Картометрический метод	2,50	-
1089	402904,13	2221610,04	Картометрический метод	2,50	-
1090	402919,62	2221608,16	Картометрический метод	2,50	-
1091	402945,45	2221614,51	Картометрический метод	2,50	-
1092	402985,12	2221641,79	Картометрический метод	2,50	-
1093	403012,36	2221662,72	Картометрический метод	2,50	-
1094	403031,62	2221692,82	Картометрический метод	2,50	-
1095	403059,56	2221710,69	Картометрический метод	2,50	-
1096	403071,89	2221718,23	Картометрический метод	2,50	-
1097	403129,74	2221795,93	Картометрический метод	2,50	-
1098	403193,82	2221828,26	Картометрический метод	2,50	-
1099	403174,54	2221854,35	Картометрический метод	2,50	-
1100	403356,03	2222059,66	Картометрический метод	2,50	-
1101	403406,51	2222102,76	Картометрический метод	2,50	-
1102	403425,22	2222110,7	Картометрический метод	2,50	-
1103	403484,21	2222072,13	Картометрический метод	2,50	-
1104	403509,44	2222043,84	Картометрический метод	2,50	-
1105	403530,15	2222029,6	Картометрический метод	2,50	-
1106	403553,4	2222023,93	Картометрический метод	2,50	-
1107	403571,55	2222028,46	Картометрический метод	2,50	-
1108	403590,27	2222053,99	Картометрический метод	2,50	-
1109	403617,49	2222073,84	Картометрический метод	2,50	-

Сведения о местоположении границ объекта

1110	403628,83	2222065,9	Картометрический метод	2,50	-
1111	403628,56	2222064,46	Картометрический метод	2,50	-
1112	403632,62	2222061,02	Картометрический метод	2,50	-
1113	403626,29	2222040,51	Картометрический метод	2,50	-
1114	403651,52	2222027,9	Картометрический метод	2,50	-
1115	403499,52	2221848,67	Картометрический метод	2,50	-
1116	403447,91	2221837,9	Картометрический метод	2,50	-
1117	403279,46	2221629,18	Картометрический метод	2,50	-
1118	403350,75	2221588,28	Картометрический метод	2,50	-
1119	403465,26	2221520,26	Картометрический метод	2,50	-
1120	403532,7	2221463,57	Картометрический метод	2,50	-
1121	403612,07	2221487,53	Картометрический метод	2,50	-
1122	403630,04	2221513,02	Картометрический метод	2,50	-
1123	403685,55	2221591,75	Картометрический метод	2,50	-
1124	403710,53	2221627,18	Картометрический метод	2,50	-
1125	403739,43	2221629,75	Картометрический метод	2,50	-
1126	403764,95	2221632,02	Картометрический метод	2,50	-
1127	403804,37	2221667,75	Картометрический метод	2,50	-
1128	403850,92	2221722,98	Картометрический метод	2,50	-
1129	403896,39	2221781,97	Картометрический метод	2,50	-
1130	403952,4	2221854,63	Картометрический метод	2,50	-
1131	404050,19	2221981,5	Картометрический метод	2,50	-
1132	404117,16	2222074,97	Картометрический метод	2,50	-
1133	404171,61	2222150,97	Картометрический метод	2,50	-
1134	404226,05	2222226,97	Картометрический метод	2,50	-
1135	404239,66	2222242,57	Картометрический метод	2,50	-
1136	404249,25	2222245,98	Картометрический метод	2,50	-
1137	404258,38	2222241,71	Картометрический метод	2,50	-
1138	404270,95	2222235,84	Картометрический метод	2,50	-
1139	404290,14	2222217,04	Картометрический метод	2,50	-
1140	404304,04	2222203,43	Картометрический метод	2,50	-
1141	404319,07	2222201,73	Картометрический метод	2,50	-
1142	404339,77	2222210,8	Картометрический метод	2,50	-
1143	404383,44	2222250,5	Картометрический метод	2,50	-
1144	404417,18	2222276,59	Картометрический метод	2,50	-
1145	404441,57	2222245,07	Картометрический метод	2,50	-
1146	404449,6	2222254,36	Картометрический метод	2,50	-
1147	404461,97	2222268,67	Картометрический метод	2,50	-
1148	404482,38	2222292,29	Картометрический метод	2,50	-
1149	404502,8	2222315,91	Картометрический метод	2,50	-
1150	404519,38	2222342,36	Картометрический метод	2,50	-
1151	404535,95	2222368,81	Картометрический метод	2,50	-
1152	404554,77	2222398,84	Картометрический метод	2,50	-
1153	404573,59	2222428,86	Картометрический метод	2,50	-
1154	404593,25	2222439,51	Картометрический метод	2,50	-
1155	404611,34	2222438,65	Картометрический метод	2,50	-
1156	404648,37	2222391,19	Картометрический метод	2,50	-
1157	404638,55	2222391,42	Картометрический метод	2,50	-
1158	404647,21	2222368,81	Картометрический метод	2,50	-
1159	404639,82	2222344,61	Картометрический метод	2,50	-
1160	404508,85	2222266,03	Картометрический метод	2,50	-

Сведения о местоположении границ объекта

1161	404444,46	2222240,61	Картометрический метод	2,50	-
1162	404378,62	2222198,89	Картометрический метод	2,50	-
1163	404322,47	2222124,03	Картометрический метод	2,50	-
1164	404296,38	2222075,82	Картометрический метод	2,50	-
1165	404218,11	2222017,97	Картометрический метод	2,50	-
1166	404171,61	2221947,08	Картометрический метод	2,50	-
1167	404129,64	2221870,51	Картометрический метод	2,50	-
1168	404061,01	2221831,38	Картометрический метод	2,50	-
1169	404023,58	2221795,08	Картометрический метод	2,50	-
1170	403945,31	2221695,26	Картометрический метод	2,50	-
1171	403903,91	2221598,84	Картометрический метод	2,50	-
1172	403878,95	2221522,84	Картометрический метод	2,50	-
1173	403872,71	2221492,78	Картометрический метод	2,50	-
1174	403874,41	2221449,11	Картометрический метод	2,50	-
1175	403871,58	2221428,13	Картометрический метод	2,50	-
1176	403850,03	2221391,26	Картометрический метод	2,50	-
1177	403845,49	2221363,47	Картометрический метод	2,50	-
1178	403840,38	2221353,83	Картометрический метод	2,50	-
1179	403825,64	2221345,89	Картометрический метод	2,50	-
1180	403790,34	2221373,74	Картометрический метод	2,50	-
1181	403767,79	2221376,51	Картометрический метод	2,50	-
1182	403763,25	2221339,65	Картометрический метод	2,50	-
1183	403744,53	2221302,78	Картометрический метод	2,50	-
1184	403834,17	2221268,43	Картометрический метод	2,50	-
1185	404037,79	2221148,33	Картометрический метод	2,50	-
1186	404155,74	2221080,75	Картометрический метод	2,50	-
1187	404270,25	2221008,85	Картометрический метод	2,50	-
1188	404312,01	2220968,39	Картометрический метод	2,50	-
1189	404568,91	2220845,42	Картометрический метод	2,50	-
1190	404655	2220832,77	Картометрический метод	2,50	-
1191	404654,15	2220827,09	Картометрический метод	2,50	-
1192	404691,69	2220829,92	Картометрический метод	2,50	-
1193	404710,23	2220832,13	Картометрический метод	2,50	-
1194	404734,51	2220835,02	Картометрический метод	2,50	-
1195	404781,02	2220831,9	Картометрический метод	2,50	-
1196	404814,2	2220819,14	Картометрический метод	2,50	-
1197	404887,22	2220758,48	Картометрический метод	2,50	-
1198	404971,01	2220692,95	Картометрический метод	2,50	-
1199	405015,25	2220658,35	Картометрический метод	2,50	-
1200	405068,85	2220627,16	Картометрический метод	2,50	-
1201	405123,3	2220590,86	Картометрический метод	2,50	-
1202	405139,3	2220624,62	Картометрический метод	2,50	-
1203	405168,1	2220655,51	Картометрический метод	2,50	-
1204	405207,24	2220697,48	Картометрический метод	2,50	-
1205	405234,46	2220734,92	Картометрический метод	2,50	-
1206	405244,67	2220774,62	Картометрический метод	2,50	-
1207	405266,22	2220819,99	Картометрический метод	2,50	-
1208	405320,64	2220853,57	Картометрический метод	2,50	-
1209	405356,4	2220819,99	Картометрический метод	2,50	-
1210	405495,92	2220688,98	Картометрический метод	2,50	-
1211	405489,11	2220668,56	Картометрический метод	2,50	-

Сведения о местоположении границ объекта

1212	405453,85	2220630,67	Картометрический метод	2,50	-
1213	405412,55	2220565,9	Картометрический метод	2,50	-
1214	405366,61	2220493,87	Картометрический метод	2,50	-
1215	405318,97	2220442,26	Картометрический метод	2,50	-
1216	405341,49	2220432,25	Картометрический метод	2,50	-
1217	405396,38	2220382,47	Картометрический метод	2,50	-
1218	405437,88	2220337,9	Картометрический метод	2,50	-
1219	405494,09	2220283,33	Картометрический метод	2,50	-
1220	405585,67	2220219,54	Картометрический метод	2,50	-
1221	405594,27	2220213,22	Картометрический метод	2,50	-
1222	405597,6	2220210,97	Картометрический метод	2,50	-
1223	405628,19	2220195,68	Картометрический метод	2,50	-
1224	405733,12	2220165,38	Картометрический метод	2,50	-
1225	405857,94	2220084,13	Картометрический метод	2,50	-
1226	405933,01	2220047,29	Картометрический метод	2,50	-
1227	406049,48	2219966,92	Картометрический метод	2,50	-
1228	406112,59	2219940,88	Картометрический метод	2,50	-
1229	406410,58	2219737,18	Картометрический метод	2,50	-
1230	406459,38	2219706,92	Картометрический метод	2,50	-
1231	406506,65	2219673,53	Картометрический метод	2,50	-
1232	406594,73	2219626,68	Картометрический метод	2,50	-
1233	406652,98	2219593,71	Картометрический метод	2,50	-
1234	406700,26	2219561,69	Картометрический метод	2,50	-
1235	406770,95	2219516,54	Картометрический метод	2,50	-
1236	406851,97	2219464,79	Картометрический метод	2,50	-
1237	406883,9	2219446,46	Картометрический метод	2,50	-
1238	406897,36	2219440,25	Картометрический метод	2,50	-
1239	406904,75	2219435,41	Картометрический метод	2,50	-
1240	406919,68	2219428,61	Картометрический метод	2,50	-
1241	406940,08	2219421,81	Картометрический метод	2,50	-
1242	406958,84	2219412,18	Картометрический метод	2,50	-
1243	406976,28	2219394,74	Картометрический метод	2,50	-
1244	406996,47	2219372,7	Картометрический метод	2,50	-
1245	406998,86	2219378,6	Картометрический метод	2,50	-
1246	407011,58	2219409,73	Картометрический метод	2,50	-
1247	407103,29	2219369,78	Картометрический метод	2,50	-
1248	407113,84	2219365,19	Картометрический метод	2,50	-
1249	407190,97	2219372,75	Картометрический метод	2,50	-
1250	407210,61	2219446,36	Картометрический метод	2,50	-
1251	407245,64	2219437,21	Картометрический метод	2,50	-
1252	407232,44	2219383,72	Картометрический метод	2,50	-
1253	407287,13	2219364,71	Картометрический метод	2,50	-
1254	407282,36	2219332,81	Картометрический метод	2,50	-
1255	407302,69	2219327,3	Картометрический метод	2,50	-
1256	407313,61	2219385,3	Картометрический метод	2,50	-
1257	407323,02	2219399,24	Картометрический метод	2,50	-
1258	407342,68	2219398,03	Картометрический метод	2,50	-
1259	407433,69	2219369,61	Картометрический метод	2,50	-
1260	407444,2	2219373,27	Картометрический метод	2,50	-
1261	407459,61	2219368,38	Картометрический метод	2,50	-
1262	407481,46	2219355,1	Картометрический метод	2,50	-

Сведения о местоположении границ объекта

1263	407533,47	2219332,12	Картометрический метод	2,50	-
1264	407577,01	2219317,91	Картометрический метод	2,50	-
1265	407635,67	2219300,97	Картометрический метод	2,50	-
1266	407660,06	2219372,41	Картометрический метод	2,50	-
1267	407671,45	2219369,65	Картометрический метод	2,50	-
1268	407654,15	2219310,19	Картометрический метод	2,50	-
1269	407747,13	2219278,21	Картометрический метод	2,50	-
1270	407744,97	2219335,69	Картометрический метод	2,50	-
1271	407717,85	2219369,74	Картометрический метод	2,50	-
1272	407648,37	2219391,08	Картометрический метод	2,50	-
1273	407583,97	2219414,97	Картометрический метод	2,50	-
1274	407497,15	2219442,33	Картометрический метод	2,50	-
1275	407348,66	2219492,02	Картометрический метод	2,50	-
1276	407333,91	2219504,47	Картометрический метод	2,50	-
1277	407341,26	2219567,28	Картометрический метод	2,50	-
1278	407284,77	2219590,19	Картометрический метод	2,50	-
1279	407275,55	2219566,75	Картометрический метод	2,50	-
1280	407247,58	2219577,49	Картометрический метод	2,50	-
1281	407237,34	2219547,33	Картометрический метод	2,50	-
1282	407177,74	2219567,66	Картометрический метод	2,50	-
1283	407203,85	2219660,26	Картометрический метод	2,50	-
1284	407216,57	2219688,94	Картометрический метод	2,50	-
1285	407227,51	2219722,65	Картометрический метод	2,50	-
1286	407233,6	2219728,37	Картометрический метод	2,50	-
1287	407225,74	2219755,58	Картометрический метод	2,50	-
1288	407263,53	2219831,78	Картометрический метод	2,50	-
1289	407194,36	2219830,92	Картометрический метод	2,50	-
1290	407193,67	2219948,12	Картометрический метод	2,50	-
1291	407197,12	2220103,24	Картометрический метод	2,50	-
1292	407224,09	2220177,61	Картометрический метод	2,50	-
1293	407245,97	2220213,89	Картометрический метод	2,50	-
1294	407251,93	2220225,09	Картометрический метод	2,50	-
1295	407269,28	2220257,03	Картометрический метод	2,50	-
1296	407372,3	2220213,62	Картометрический метод	2,50	-
1297	407326,5	2220113,48	Картометрический метод	2,50	-
1298	407301,32	2219858,65	Картометрический метод	2,50	-
1299	407412,6	2219823,62	Картометрический метод	2,50	-
1300	407706,38	2219726,03	Картометрический метод	2,50	-
1301	407813,74	2219682,83	Картометрический метод	2,50	-
1302	407853,93	2219775,15	Картометрический метод	2,50	-
1303	407860,32	2219780,37	Картометрический метод	2,50	-
1304	407870,76	2219783,73	Картометрический метод	2,50	-
1305	407913,83	2219781,71	Картометрический метод	2,50	-
1306	407944,24	2219771,46	Картометрический метод	2,50	-
1307	407974,63	2219764,96	Картометрический метод	2,50	-
1308	407999,42	2219751,8	Картометрический метод	2,50	-
1309	408013,33	2219768,43	Картометрический метод	2,50	-
1310	408062,01	2219750,59	Картометрический метод	2,50	-
1311	408093,16	2219733,81	Картометрический метод	2,50	-
1312	408158,47	2219711,14	Картометрический метод	2,50	-
1313	408152,63	2219693,85	Картометрический метод	2,50	-

Сведения о местоположении границ объекта

1314	408279,23	2219650,27	Картометрический метод	2,50	-
1315	408309,46	2219642,82	Картометрический метод	2,50	-
1316	408408,25	2219592,51	Картометрический метод	2,50	-
1317	408426,36	2219575,9	Картометрический метод	2,50	-
1318	408430,82	2219568,17	Картометрический метод	2,50	-
1319	408447,53	2219619,06	Картометрический метод	2,50	-
1320	408451,91	2219628,14	Картометрический метод	2,50	-
1321	408461,26	2219633,03	Картометрический метод	2,50	-
1322	408469,6	2219634,94	Картометрический метод	2,50	-
1323	408496,82	2219635,09	Картометрический метод	2,50	-
1324	408581,86	2219581,66	Картометрический метод	2,50	-
1325	408588,9	2219569,98	Картометрический метод	2,50	-
1326	408601,87	2219557,41	Картометрический метод	2,50	-
1327	408584,75	2219474,67	Картометрический метод	2,50	-
1328	408522,72	2219431,44	Картометрический метод	2,50	-
1329	408539,2	2219390,27	Картометрический метод	2,50	-
1330	408551,38	2219342,34	Картометрический метод	2,50	-
1331	408538,85	2219330,26	Картометрический метод	2,50	-
1332	408525,47	2219314,08	Картометрический метод	2,50	-
1333	408540,76	2219301,44	Картометрический метод	2,50	-
1334	408545,88	2219295,53	Картометрический метод	2,50	-
1335	408532,81	2219262,73	Картометрический метод	2,50	-
1336	408530,21	2219257,16	Картометрический метод	2,50	-
1337	408481,55	2219254,26	Картометрический метод	2,50	-
1338	408481,24	2219244,28	Картометрический метод	2,50	-
1339	408469,46	2219223,45	Картометрический метод	2,50	-
1340	408480,04	2219210,11	Картометрический метод	2,50	-
1341	408462,65	2219193,48	Картометрический метод	2,50	-
1342	408480,79	2219163,4	Картометрический метод	2,50	-
1343	408475,97	2219140,96	Картометрический метод	2,50	-
1344	408474,21	2219097,48	Картометрический метод	2,50	-
1345	408438,84	2219036,1	Картометрический метод	2,50	-
1346	408421	2218998,3	Картометрический метод	2,50	-
1347	408406,18	2218975,63	Картометрический метод	2,50	-
1348	408362,94	2218915,76	Картометрический метод	2,50	-
1349	408336,33	2218860,12	Картометрический метод	2,50	-
1350	408331,97	2218832,99	Картометрический метод	2,50	-
1351	408329,98	2218797,53	Картометрический метод	2,50	-
1352	408316,37	2218746,29	Картометрический метод	2,50	-
1353	408307,69	2218667,95	Картометрический метод	2,50	-
1354	408302,24	2218551,51	Картометрический метод	2,50	-
1355	408287	2218327,35	Картометрический метод	2,50	-
1356	408263,04	2218312,12	Картометрический метод	2,50	-
1357	408138,43	2218327,5	Картометрический метод	2,50	-
1358	408112,58	2218333,08	Картометрический метод	2,50	-
1359	408030,96	2218363,94	Картометрический метод	2,50	-
1360	407948,28	2218409,89	Картометрический метод	2,50	-
1361	407981,3	2218648,26	Картометрический метод	2,50	-
1362	407974,55	2218686,71	Картометрический метод	2,50	-
1363	407981,81	2218772,74	Картометрический метод	2,50	-
1364	407954,92	2218801,53	Картометрический метод	2,50	-

Сведения о местоположении границ объекта

1365	407944,71	2218841,42	Картометрический метод	2,50	-
1366	407931,71	2218875,74	Картометрический метод	2,50	-
1367	407889,01	2218881,31	Картометрический метод	2,50	-
1368	407863,02	2218883,16	Картометрический метод	2,50	-
1369	407842,04	2218913,99	Картометрический метод	2,50	-
1370	407777,84	2218929,1	Картометрический метод	2,50	-
1371	407756,62	2218937,66	Картометрический метод	2,50	-
1372	407731,13	2218947,56	Картометрический метод	2,50	-
1373	407666,77	2218974,51	Картометрический метод	2,50	-
1374	407619,13	2219012,45	Картометрический метод	2,50	-
1375	407608,99	2219016,29	Картометрический метод	2,50	-
1376	407560,31	2219023,55	Картометрический метод	2,50	-
1377	407506,75	2219009,62	Картометрический метод	2,50	-
1378	407421,94	2219014,16	Картометрический метод	2,50	-
1379	407393,68	2219011,72	Картометрический метод	2,50	-
1380	407338,36	2219027,28	Картометрический метод	2,50	-
1381	407257,71	2219052,95	Картометрический метод	2,50	-
1382	407236	2219076,15	Картометрический метод	2,50	-
1383	407275,02	2219227,5	Картометрический метод	2,50	-
1384	407275,44	2219242,24	Картометрический метод	2,50	-
1385	407243,93	2219245,69	Картометрический метод	2,50	-
1386	407225,42	2219250,85	Картометрический метод	2,50	-
1387	407201,74	2219264,2	Картометрический метод	2,50	-
1388	407145,78	2219289,6	Картометрический метод	2,50	-
1389	407100,9	2219312,52	Картометрический метод	2,50	-
1390	407031,6	2219347,6	Картометрический метод	2,50	-
1391	407020,64	2219353,74	Картометрический метод	2,50	-
1392	406996,43	2219372,58	Картометрический метод	2,50	-
1393	406974,77	2219389,42	Картометрический метод	2,50	-
1394	406956,48	2219407,87	Картометрический метод	2,50	-
1395	406939,87	2219416,56	Картометрический метод	2,50	-
1396	406911,2	2219424,9	Картометрический метод	2,50	-
1397	406845,39	2219462,43	Картометрический метод	2,50	-
1398	406793,65	2219494,07	Картометрический метод	2,50	-
1399	406645,96	2219589,95	Картометрический метод	2,50	-
1400	406601,75	2219615,3	Картометрический метод	2,50	-
1401	406553,26	2219643,09	Картометрический метод	2,50	-
1402	406514,82	2219659,65	Картометрический метод	2,50	-
1403	406456,3	2219701,63	Картометрический метод	2,50	-
1404	406407,23	2219732,53	Картометрический метод	2,50	-
1405	406254,89	2219834,8	Картометрический метод	2,50	-
1406	406110,09	2219935,71	Картометрический метод	2,50	-
1407	406047,3	2219961,79	Картометрический метод	2,50	-
1408	405931,33	2220041,42	Картометрический метод	2,50	-
1409	405855,84	2220078,83	Картометрический метод	2,50	-
1410	405731,29	2220160,17	Картометрический метод	2,50	-
1411	405694,57	2220173,56	Картометрический метод	2,50	-
1412	405625,95	2220190,02	Картометрический метод	2,50	-
1413	405594,38	2220205,13	Картометрический метод	2,50	-
1414	405581,4	2220217,39	Картометрический метод	2,50	-
1415	405581,25	2220217,5	Картометрический метод	2,50	-

Сведения о местоположении границ объекта

1416	405584,18	2220219,3	Картометрический метод	2,50	-
1417	405492,58	2220281,72	Картометрический метод	2,50	-
1418	405436,07	2220335,8	Картометрический метод	2,50	-
1419	405395,68	2220381,17	Картометрический метод	2,50	-
1420	405351,49	2220421,37	Картометрический метод	2,50	-
1421	405346,65	2220423,48	Картометрический метод	2,50	-
1422	405322,93	2220433,85	Картометрический метод	2,50	-
1423	405328,32	2220422,41	Картометрический метод	2,50	-
1424	405275,12	2220423,74	Картометрический метод	2,50	-
1425	405268,09	2220419,72	Картометрический метод	2,50	-
1426	405262,3	2220407,58	Картометрический метод	2,50	-
1427	405259,13	2220384,7	Картометрический метод	2,50	-
1428	405252,61	2220337,62	Картометрический метод	2,50	-
1429	405253,56	2220310,79	Картометрический метод	2,50	-
1430	405296,21	2220273,77	Картометрический метод	2,50	-
1431	405308,19	2220263,89	Картометрический метод	2,50	-
1432	405320,11	2220243,31	Картометрический метод	2,50	-
1433	405323,79	2220234,4	Картометрический метод	2,50	-
1434	405321,05	2220222,69	Картометрический метод	2,50	-
1435	405301,42	2220198,68	Картометрический метод	2,50	-
1436	405274,16	2220154,71	Картометрический метод	2,50	-
1437	405221,42	2220069,64	Картометрический метод	2,50	-
1438	405204,12	2220052,06	Картометрический метод	2,50	-
1439	405165,55	2220025,12	Картометрический метод	2,50	-
1440	405134,92	2220006,97	Картометрический метод	2,50	-
1441	405109,68	2219982,01	Картометрический метод	2,50	-
1442	405063,75	2219906,58	Картометрический метод	2,50	-
1443	404960,24	2219765,65	Картометрический метод	2,50	-
1444	404775,35	2219498,13	Картометрический метод	2,50	-
1445	404760,17	2219477,67	Картометрический метод	2,50	-
1446	404750,82	2219465,05	Картометрический метод	2,50	-
1447	404754,45	2219450,35	Картометрический метод	2,50	-
1448	404767,34	2219441,68	Картометрический метод	2,50	-
1449	404779,17	2219435,42	Картометрический метод	2,50	-
1450	404788,82	2219435,98	Картометрический метод	2,50	-
1451	404799,02	2219439,24	Картометрический метод	2,50	-
1452	404807,67	2219444,77	Картометрический метод	2,50	-
1453	404816,31	2219455,5	Картометрический метод	2,50	-
1454	404823,81	2219468,39	Картометрический метод	2,50	-
1455	404831,31	2219481,28	Картометрический метод	2,50	-
1456	404838,02	2219489,86	Картометрический метод	2,50	-
1457	404850,21	2219497,09	Картометрический метод	2,50	-
1458	404860,84	2219494,4	Картометрический метод	2,50	-
1459	404870,67	2219482,93	Картометрический метод	2,50	-
1460	404868,78	2219474,69	Картометрический метод	2,50	-
1461	404863,64	2219452,22	Картометрический метод	2,50	-
1462	404852,4	2219426,91	Картометрический метод	2,50	-
1463	404858,02	2219419,88	Картометрический метод	2,50	-
1464	404866,69	2219419,18	Картометрический метод	2,50	-
1465	404878,99	2219421,95	Картометрический метод	2,50	-
1466	404896,29	2219435,84	Картометрический метод	2,50	-

Сведения о местоположении границ объекта

1467	404940,03	2219494,4	Картометрический метод	2,50	-
1468	404967,33	2219534,24	Картометрический метод	2,50	-
1469	404991,86	2219562,6	Картометрический метод	2,50	-
1470	405019,08	2219594,08	Картометрический метод	2,50	-
1471	405056,26	2219652,8	Картометрический метод	2,50	-
1472	405087,66	2219707,17	Картометрический метод	2,50	-
1473	405116,07	2219753,17	Картометрический метод	2,50	-
1474	405171,08	2219832	Картометрический метод	2,50	-
1475	405196,03	2219871,99	Картометрический метод	2,50	-
1476	405238,86	2219924,45	Картометрический метод	2,50	-
1477	405323,86	2219979,46	Картометрический метод	2,50	-
1478	405353,14	2220006,4	Картометрический метод	2,50	-
1479	405372,6	2220028,2	Картометрический метод	2,50	-
1480	405388,02	2220052,06	Картометрический метод	2,50	-
1481	405424,62	2220096,62	Картометрический метод	2,50	-
1482	405453,68	2220118,41	Картометрический метод	2,50	-
1483	405493,79	2220148,05	Картометрический метод	2,50	-
1484	405541,29	2220194,84	Картометрический метод	2,50	-
1485	405573,65	2220212,85	Картометрический метод	2,50	-
1486	405581,7	2220206,89	Картометрический метод	2,50	-
1487	405580,57	2220189,88	Картометрический метод	2,50	-
1488	405576,6	2220167,05	Картометрический метод	2,50	-
1489	405563,13	2220147,34	Картометрический метод	2,50	-
1490	405537,32	2220120,4	Картометрический метод	2,50	-
1491	405516,34	2220100,55	Картометрический метод	2,50	-
1492	405502,16	2220090,2	Картометрический метод	2,50	-
1493	405486,99	2220081,41	Картометрический метод	2,50	-
1494	405461,18	2220054,89	Картометрический метод	2,50	-
1495	405448,99	2220046,94	Картометрический метод	2,50	-
1496	405444,45	2220031,64	Картометрический метод	2,50	-
1497	405427,86	2219993,5	Картометрический метод	2,50	-
1498	405419,21	2219978,33	Картометрический метод	2,50	-
1499	405411,7	2219970,25	Картометрический метод	2,50	-
1500	405362,35	2219946,14	Картометрический метод	2,50	-
1501	405284,5	2219904,94	Картометрический метод	2,50	-
1502	405234,35	2219845,89	Картометрический метод	2,50	-
1503	405221,7	2219821,93	Картометрический метод	2,50	-
1504	405175,3	2219698,26	Картометрический метод	2,50	-
1505	405179,52	2219658,66	Картометрический метод	2,50	-
1506	405185,14	2219583,91	Картометрический метод	2,50	-
1507	405174,07	2219576,59	Картометрический метод	2,50	-
1508	405110,62	2219570,32	Картометрический метод	2,50	-
1509	405079,34	2219550,83	Картометрический метод	2,50	-
1510	405047,36	2219502,37	Картометрический метод	2,50	-
1511	405039,07	2219477,67	Картометрический метод	2,50	-
1512	405032,77	2219445,52	Картометрический метод	2,50	-
1513	405022,26	2219413,11	Картометрический метод	2,50	-
1514	405013,27	2219393,73	Картометрический метод	2,50	-
1515	404974,7	2219310,64	Картометрический метод	2,50	-
1516	404959,72	2219268,51	Картометрический метод	2,50	-
1517	404960,19	2219257,26	Картометрический метод	2,50	-

Сведения о местоположении границ объекта

1518	404960,52	2219241,45	Картометрический метод	2,50	-
1519	404980,34	2219191,65	Картометрический метод	2,50	-
1520	405034,23	2219167,28	Картометрический метод	2,50	-
1521	405090,94	2219184,15	Картометрический метод	2,50	-
1522	405114,51	2219175,37	Картометрический метод	2,50	-
1523	405122,34	2219166,81	Картометрический метод	2,50	-
1524	405123,75	2219152,28	Картометрический метод	2,50	-
1525	405108,83	2219102,49	Картометрический метод	2,50	-
1526	405075,94	2219104,48	Картометрический метод	2,50	-
1527	405040,49	2219115,82	Картометрический метод	2,50	-
1528	404999,09	2219125,57	Картометрический метод	2,50	-
1529	404995,12	2219115,54	Картометрический метод	2,50	-
1530	404994,87	2219097,92	Картометрический метод	2,50	-
1531	404987,6	2219072,91	Картометрический метод	2,50	-
1532	404976,97	2219051,17	Картометрический метод	2,50	-
1533	404940,1	2218975,73	Картометрический метод	2,50	-
1534	404876,3	2218771,84	Картометрический метод	2,50	-
1535	404870,6	2218768,89	Картометрический метод	2,50	-
1536	404916,63	2218296,81	Картометрический метод	2,50	-
1537	404962,04	2217968,44	Картометрический метод	2,50	-
1538	404967,29	2217880,58	Картометрический метод	2,50	-
1539	405184,99	2217801,96	Картометрический метод	2,50	-
1540	405241,1	2217769,64	Картометрический метод	2,50	-
1541	405270,54	2217755,57	Картометрический метод	2,50	-
1542	405334	2217745,86	Картометрический метод	2,50	-
1543	405356,39	2217724,29	Картометрический метод	2,50	-
1544	405343,47	2217702,71	Картометрический метод	2,50	-
1545	405292,33	2217658,36	Картометрический метод	2,50	-
1546	405277,92	2217656,6	Картометрический метод	2,50	-
1547	405243,21	2217659,78	Картометрический метод	2,50	-
1548	405233,51	2217649,37	Картометрический метод	2,50	-
1549	405205,66	2217520,6	Картометрический метод	2,50	-
1550	405161,23	2217443,08	Картометрический метод	2,50	-
1551	405136,39	2217434,03	Картометрический метод	2,50	-
1552	405114,41	2217415,01	Картометрический метод	2,50	-
1553	405107,58	2217394,63	Картометрический метод	2,50	-
1554	405106,18	2217380,74	Картометрический метод	2,50	-
1555	405120,4	2217369,92	Картометрический метод	2,50	-
1556	405230,11	2217327,23	Картометрический метод	2,50	-
1557	405264,8	2217307,06	Картометрический метод	2,50	-
1558	405316,39	2217306,99	Картометрический метод	2,50	-
1559	405343,22	2217295,35	Картометрический метод	2,50	-
1560	405360,45	2217288,41	Картометрический метод	2,50	-
1561	405389,13	2217272,03	Картометрический метод	2,50	-
1562	405379,65	2217249,59	Картометрический метод	2,50	-
1563	405344,14	2217239,04	Картометрический метод	2,50	-
1564	405284,81	2217218,75	Картометрический метод	2,50	-
1565	405237,13	2217232,8	Картометрический метод	2,50	-
1566	405144,28	2217254,69	Картометрический метод	2,50	-
1567	405055,49	2217274,84	Картометрический метод	2,50	-
1568	405043,73	2217357,47	Картометрический метод	2,50	-

Сведения о местоположении границ объекта

1569	405072,73	2217385,37	Картометрический метод	2,50	-
1570	405106,71	2217438,78	Картометрический метод	2,50	-
1571	405145,29	2217486,69	Картометрический метод	2,50	-
1572	405174,69	2217527,36	Картометрический метод	2,50	-
1573	405182,57	2217553,43	Картометрический метод	2,50	-
1574	405186,69	2217579,37	Картометрический метод	2,50	-
1575	405183,91	2217622,69	Картометрический метод	2,50	-
1576	405165,19	2217654,11	Картометрический метод	2,50	-
1577	405146,44	2217668,55	Картометрический метод	2,50	-
1578	405097,41	2217685,07	Картометрический метод	2,50	-
1579	405062,7	2217688,25	Картометрический метод	2,50	-
1580	405036,03	2217677,25	Картометрический метод	2,50	-
1581	404994,49	2217650,23	Картометрический метод	2,50	-
1582	404973,42	2217618,05	Картометрический метод	2,50	-
1583	404949,89	2217560,09	Картометрический метод	2,50	-
1584	404948,91	2217492,3	Картометрический метод	2,50	-
1585	404960,67	2217457,92	Картометрический метод	2,50	-
1586	404933,22	2217448,1	Картометрический метод	2,50	-
1587	404926,92	2217569,36	Картометрический метод	2,50	-
1588	404916,93	2217573,81	Картометрический метод	2,50	-
1589	404767,06	2217478,04	Картометрический метод	2,50	-
1590	404702,83	2217448,1	Картометрический метод	2,50	-
1591	404671,64	2217500,32	Картометрический метод	2,50	-
1592	404630,61	2217548,22	Картометрический метод	2,50	-
1593	404605,08	2217545,99	Картометрический метод	2,50	-
1594	404410,81	2217430,17	Картометрический метод	2,50	-
1595	404351,59	2217398,16	Картометрический метод	2,50	-
1596	404258,72	2217325,48	Картометрический метод	2,50	-
1597	404194,94	2217420,64	Картометрический метод	2,50	-
1598	404199,63	2217506,45	Картометрический метод	2,50	-
1599	404239,81	2217558,85	Картометрический метод	2,50	-
1600	404288,71	2217597,28	Картометрический метод	2,50	-
1601	404328,88	2217597,28	Картометрический метод	2,50	-
1602	404377,79	2217609,5	Картометрический метод	2,50	-
1603	404454,64	2217698,58	Картометрический метод	2,50	-
1604	404590,88	2217794,65	Картометрический метод	2,50	-
1605	404592,63	2217826,96	Картометрический метод	2,50	-
1606	404478,32	2217787,26	Картометрический метод	2,50	-
1607	404382,24	2217819,68	Картометрический метод	2,50	-
1608	404280,28	2217821,64	Картометрический метод	2,50	-
1609	404254,79	2217754,84	Картометрический метод	2,50	-
1610	404232,82	2217680,24	Картометрический метод	2,50	-
1611	404204,87	2217544,01	Картометрический метод	2,50	-
1612	404196,11	2217562,1	Картометрический метод	2,50	-
1613	404169,47	2217656,78	Картометрический метод	2,50	-
1614	404103,92	2217733,64	Картометрический метод	2,50	-
1615	404063,39	2217812,99	Картометрический метод	2,50	-
1616	403983,96	2217972,01	Картометрический метод	2,50	-
1617	403881,75	2218117,93	Картометрический метод	2,50	-
1618	403842,86	2218160,26	Картометрический метод	2,50	-
1619	403685,09	2218368,56	Картометрический метод	2,50	-

Сведения о местоположении границ объекта

1620	403598,45	2218517,82	Картометрический метод	2,50	-
1621	403534	2218593,57	Картометрический метод	2,50	-
1622	403519,55	2218586,88	Картометрический метод	2,50	-
1623	403442,39	2218517,19	Картометрический метод	2,50	-
1624	403424,18	2218537,99	Картометрический метод	2,50	-
1625	403436,4	2218554,8	Картометрический метод	2,50	-
1626	403471,33	2218617,68	Картометрический метод	2,50	-
1627	403501,03	2218680,55	Картометрический метод	2,50	-
1628	403495,79	2218753,91	Картометрический метод	2,50	-
1629	403457,36	2218785,35	Картометрический метод	2,50	-
1630	403378,76	2218818,54	Картометрический метод	2,50	-
1631	403310,64	2218836,01	Картометрический метод	2,50	-
1632	403078,34	2218893,65	Картометрический метод	2,50	-
1633	403095,61	2218842,84	Картометрический метод	2,50	-
1634	403108,03	2218806,31	Картометрический метод	2,50	-
1635	403149,63	2218792,72	Картометрический метод	2,50	-
1636	403370,03	2218720,73	Картометрический метод	2,50	-
1637	403378,76	2218701,52	Картометрический метод	2,50	-
1638	403364,79	2218694,53	Картометрический метод	2,50	-
1639	403322,87	2218689,29	Картометрический метод	2,50	-
1640	403289,68	2218659,6	Картометрический метод	2,50	-
1641	403280,95	2218621,17	Картометрический метод	2,50	-
1642	403270,47	2218582,74	Картометрический метод	2,50	-
1643	403277,46	2218563,53	Картометрический метод	2,50	-
1644	403293,18	2218549,56	Картометрический метод	2,50	-
1645	403324,62	2218523,36	Картометрический метод	2,50	-
1646	403345,58	2218507,64	Картометрический метод	2,50	-
1647	403389,68	2218516,59	Картометрический метод	2,50	-
1648	403405,84	2218524,61	Картометрический метод	2,50	-
1649	403428,36	2218502,24	Картометрический метод	2,50	-
1650	403349,39	2218406,46	Картометрический метод	2,50	-
1651	403329,36	2218354,11	Картометрический метод	2,50	-
1652	403329,33	2218280,59	Картометрический метод	2,50	-
1653	403363,77	2218233,81	Картометрический метод	2,50	-
1654	403390,42	2218181,46	Картометрический метод	2,50	-
1655	403361,51	2218156,96	Картометрический метод	2,50	-
1656	403327,07	2218198,17	Картометрический метод	2,50	-
1657	403280,47	2218423,17	Картометрический метод	2,50	-
1658	403267,15	2218451,02	Картометрический метод	2,50	-
1659	403181,58	2218525,65	Картометрический метод	2,50	-
1660	403158,23	2218523,42	Картометрический метод	2,50	-
1661	403118,18	2218448,8	Картометрический метод	2,50	-
1662	403101,5	2218430,98	Картометрический метод	2,50	-
1663	403082,6	2218416,5	Картометрический метод	2,50	-
1664	403081,47	2218380,86	Картометрический метод	2,50	-
1665	403074,79	2218357,47	Картометрический метод	2,50	-
1666	402979,85	2218289,16	Картометрический метод	2,50	-
1667	402937,76	2218294,71	Картометрический метод	2,50	-
1668	402926,7	2218304,72	Картометрический метод	2,50	-
1669	402924,5	2218371,55	Картометрический метод	2,50	-
1670	402884,69	2218388,24	Картометрический метод	2,50	-

Сведения о местоположении границ объекта

1671	402876,98	2218438,35	Картометрический метод	2,50	-
1672	402853,76	2218479,55	Картометрический метод	2,50	-
1673	402765,53	2218563,55	Картометрический метод	2,50	-
1674	402786,87	2218607,52	Картометрический метод	2,50	-
1675	402797,78	2218610,8	Картометрический метод	2,50	-
1676	402810,45	2218569,32	Картометрический метод	2,50	-
1677	402829,66	2218572,37	Картометрический метод	2,50	-
1678	402836,21	2218586,34	Картометрический метод	2,50	-
1679	402835,34	2218603,37	Картометрический метод	2,50	-
1680	402796,91	2218628,26	Картометрический метод	2,50	-
1681	402794,29	2218646,6	Картометрический метод	2,50	-
1682	402816,12	2218667,56	Картометрический метод	2,50	-
1683	402830,97	2218667,35	Картометрический метод	2,50	-
1684	402854,99	2218637,65	Картометрический метод	2,50	-
1685	402885,99	2218598,79	Картометрический метод	2,50	-
1686	402906,51	2218612,76	Картометрический метод	2,50	-
1687	402929,66	2218622,37	Картометрический метод	2,50	-
1688	402952,8	2218619,31	Картометрический метод	2,50	-
1689	402967,65	2218590,93	Картометрический метод	2,50	-
1690	402982,93	2218579,14	Картометрический метод	2,50	-
1691	403004,76	2218580,01	Картометрический метод	2,50	-
1692	403020,48	2218594,86	Картометрический метод	2,50	-
1693	403029,65	2218616,69	Картометрический метод	2,50	-
1694	403025,72	2218649,44	Картометрический метод	2,50	-
1695	402997,78	2218680,01	Картометрический метод	2,50	-
1696	402984,24	2218693,98	Картометрический метод	2,50	-
1697	403053,23	2218707,3	Картометрический метод	2,50	-
1698	403061,09	2218717,78	Картометрический метод	2,50	-
1699	403062,84	2218730,88	Картометрический метод	2,50	-
1700	402996,05	2218883,86	Картометрический метод	2,50	-
1701	402998,21	2218914,28	Картометрический метод	2,50	-
1702	403015,68	2218924,76	Картометрический метод	2,50	-
1703	403034,02	2218922,14	Картометрический метод	2,50	-
1704	402982,49	2219104,66	Картометрический метод	2,50	-
1705	402965,03	2219091,56	Картометрический метод	2,50	-
1706	402937,95	2219093,31	Картометрический метод	2,50	-
1707	402916,99	2219064,93	Картометрический метод	2,50	-
1708	402901,27	2219050,08	Картометрический метод	2,50	-
1709	402882,93	2219044,84	Картометрический метод	2,50	-
1710	402878,37	2219044,41	Картометрический метод	2,50	-
1711	402846,25	2219041,35	Картометрический метод	2,50	-
1712	402799,97	2219036,11	Картометрический метод	2,50	-
1713	402776,39	2219026,5	Картометрический метод	2,50	-
1714	402748,44	2219009,91	Картометрический метод	2,50	-
1715	402731,85	2218971,48	Картометрический метод	2,50	-
1716	402688,18	2218874,54	Картометрический метод	2,50	-
1717	402670,71	2218862,32	Картометрический метод	2,50	-
1718	402658,49	2218869,3	Картометрический метод	2,50	-
1719	402646,26	2218900,74	Картометрический метод	2,50	-
1720	402634,04	2218903,36	Картометрический метод	2,50	-
1721	402591,24	2218849,22	Картометрический метод	2,50	-

Сведения о местоположении границ объекта

1722	402578,14	2218821,27	Картометрический метод	2,50	-
1723	402545,83	2218836,99	Картометрический метод	2,50	-
1724	402549,32	2218877,16	Картометрический метод	2,50	-
1725	402520,5	2218903,36	Картометрический метод	2,50	-
1726	402493,43	2218884,15	Картометрический метод	2,50	-
1727	402523,12	2218788,96	Картометрический метод	2,50	-
1728	402518,91	2218763,54	Картометрический метод	2,50	-
1729	402406,65	2218851,29	Картометрический метод	2,50	-
1730	402282,47	2218709,75	Картометрический метод	2,50	-
1731	402238,12	2218664,05	Картометрический метод	2,50	-
1732	402207,05	2218609,46	Картометрический метод	2,50	-
1733	402076,26	2218506,9	Картометрический метод	2,50	-
1734	402067,46	2218499,28	Картометрический метод	2,50	-
1735	402035,24	2218451,39	Картометрический метод	2,50	-
1736	402014,13	2218401,26	Картометрический метод	2,50	-
1737	402056,26	2218350,03	Картометрический метод	2,50	-
1738	401990,73	2218257,58	Картометрический метод	2,50	-
1739	402133,78	2218098,29	Картометрический метод	2,50	-
1740	402126,91	2218073,02	Картометрический метод	2,50	-
1741	402140,01	2218049,88	Картометрический метод	2,50	-
1742	402189,35	2218043,11	Картометрический метод	2,50	-
1743	402157	2217965,74	Картометрический метод	2,50	-
1744	402131,42	2217877,75	Картометрический метод	2,50	-
1745	402105,4	2217775,54	Картометрический метод	2,50	-
1746	402101,34	2217690,63	Картометрический метод	2,50	-
1747	402104,63	2217616	Картометрический метод	2,50	-
1748	402117,92	2217577,02	Картометрический метод	2,50	-
1749	402199,58	2217470,79	Картометрический метод	2,50	-
1750	402408,56	2217244,69	Картометрический метод	2,50	-
1751	402427,28	2217194,95	Картометрический метод	2,50	-
1752	402328,43	2217049,04	Картометрический метод	2,50	-
1753	402326,19	2217017,86	Картометрический метод	2,50	-
1754	402350,58	2216988,89	Картометрический метод	2,50	-
1755	402371	2216953,86	Картометрический метод	2,50	-
1756	402381,42	2216907,76	Картометрический метод	2,50	-
1757	402376,14	2216815,9	Картометрический метод	2,50	-
1758	402364,31	2216610,11	Картометрический метод	2,50	-
1759	402376,2	2216545,22	Картометрический метод	2,50	-
1760	402446,84	2216452,33	Картометрический метод	2,50	-
1761	402311,6	2216279,13	Картометрический метод	2,50	-
1762	402300,95	2216162,45	Картометрический метод	2,50	-
1763	402267,17	2216112,79	Картометрический метод	2,50	-
1764	402146,74	2216000,91	Картометрический метод	2,50	-
1765	402204,91	2215938,38	Картометрический метод	2,50	-
1766	402345,61	2215772,84	Картометрический метод	2,50	-
1767	402458,4	2215621,59	Картометрический метод	2,50	-
1768	402487,24	2215584,94	Картометрический метод	2,50	-
1769	402591,72	2215475,9	Картометрический метод	2,50	-
1770	402586,28	2215454,69	Картометрический метод	2,50	-
1771	402460,52	2215300,98	Картометрический метод	2,50	-
1772	402444,8	2215297,49	Картометрический метод	2,50	-

Сведения о местоположении границ объекта

1773	402423,84	2215327,18	Картометрический метод	2,50	-
1774	402390,65	2215360,37	Картометрический метод	2,50	-
1775	402376,68	2215356,87	Картометрический метод	2,50	-
1776	402373,18	2215334,17	Картометрический метод	2,50	-
1777	402413,36	2215295,74	Картометрический метод	2,50	-
1778	402401,13	2215271,29	Картометрический метод	2,50	-
1779	402365,76	2215287,99	Картометрический метод	2,50	-
1780	402286,73	2215368,34	Картометрический метод	2,50	-
1781	402096,2	2215592,99	Картометрический метод	2,50	-
1782	402146,83	2215669,49	Картометрический метод	2,50	-
1783	402198,16	2215727,59	Картометрический метод	2,50	-
1784	402194,83	2215741,2	Картометрический метод	2,50	-
1785	402128,32	2215823,55	Картометрический метод	2,50	-
1786	402052,8	2215903,21	Картометрический метод	2,50	-
1787	402076,13	2215849,74	Картометрический метод	2,50	-
1788	402079,47	2215835,26	Картометрический метод	2,50	-
1789	402078,36	2215821,33	Картометрический метод	2,50	-
1790	402063,38	2215781,24	Картометрический метод	2,50	-
1791	402053,41	2215719,43	Картометрический метод	2,50	-
1792	402047,98	2215736,89	Картометрический метод	2,50	-
1793	402057,28	2215783,47	Картометрический метод	2,50	-
1794	402071,7	2215821,89	Картометрический метод	2,50	-
1795	402074,47	2215836,37	Картометрический метод	2,50	-
1796	402070,58	2215849,18	Картометрический метод	2,50	-
1797	402047,25	2215897,09	Картометрический метод	2,50	-
1798	402046,13	2215911,01	Картометрический метод	2,50	-
1799	402005,61	2215885,41	Картометрический метод	2,50	-
1800	401990,07	2215881,51	Картометрический метод	2,50	-
1801	401961,76	2215883,75	Картометрический метод	2,50	-
1802	401939,83	2215883,48	Картометрический метод	2,50	-
1803	401745,34	2216006,04	Картометрический метод	2,50	-
1804	401718,85	2216058,14	Картометрический метод	2,50	-
1805	401621,72	2216141,7	Картометрический метод	2,50	-
1806	401469,64	2216238,54	Картометрический метод	2,50	-
1807	401457,87	2216268,52	Картометрический метод	2,50	-
1808	401407,83	2216327,5	Картометрический метод	2,50	-
1809	401333,27	2216480,86	Картометрический метод	2,50	-
1810	401231,24	2216599,81	Картометрический метод	2,50	-
1811	401132,14	2216656,33	Картометрический метод	2,50	-
1812	401081,13	2216647,49	Картометрический метод	2,50	-
1813	401134,11	2216988,61	Картометрический метод	2,50	-
1814	401127,2	2217077,25	Картометрический метод	2,50	-
1815	401059,54	2217109,52	Картометрический метод	2,50	-
1816	400787,99	2217233,52	Картометрический метод	2,50	-
1817	400865,06	2217386,95	Картометрический метод	2,50	-
1818	400822,06	2217431,04	Картометрический метод	2,50	-
1819	400773,39	2217479,87	Картометрический метод	2,50	-
1820	400688,68	2217508,64	Картометрический метод	2,50	-
1821	400636,83	2217522,08	Картометрический метод	2,50	-
1822	400635,85	2217538,41	Картометрический метод	2,50	-
1823	400591,39	2217542,37	Картометрический метод	2,50	-

Сведения о местоположении границ объекта

1824	400560,6	2217578,94	Картометрический метод	2,50	-
1825	400608,96	2217649,46	Картометрический метод	2,50	-
1826	400427,31	2217810,15	Картометрический метод	2,50	-
1827	400296,31	2217921,94	Картометрический метод	2,50	-
1828	400238,67	2217944,64	Картометрический метод	2,50	-
1829	399906,81	2217956,87	Картометрический метод	2,50	-
1830	399781,05	2217991,8	Картометрический метод	2,50	-
1831	399849,83	2218313,77	Картометрический метод	2,50	-
1832	399724,25	2218430,76	Картометрический метод	2,50	-
1833	399548,75	2218573,44	Картометрический метод	2,50	-
1834	399402,9	2218620,16	Картометрический метод	2,50	-
1835	399329,54	2218626,27	Картометрический метод	2,50	-
1836	399295,48	2218621,91	Картометрический метод	2,50	-
1837	399286,75	2218599,2	Картометрический метод	2,50	-
1838	399261,42	2218415,8	Картометрический метод	2,50	-
1839	399266,66	2218365,15	Картометрический метод	2,50	-
1840	399266,66	2218351,18	Картометрический метод	2,50	-
1841	399264,91	2218335,46	Картометрический метод	2,50	-
1842	399230,86	2218215,81	Картометрический метод	2,50	-
1843	399216,88	2218210,13	Картометрический метод	2,50	-
1844	399218,63	2218231,09	Картометрический метод	2,50	-
1845	399215,14	2218280	Картометрический метод	2,50	-
1846	399230,85	2218421,48	Картометрический метод	2,50	-
1847	399230,85	2218528,02	Картометрический метод	2,50	-
1848	399222,12	2218622,34	Картометрический метод	2,50	-
1849	399178,46	2218693,95	Картометрический метод	2,50	-
1850	399134,79	2218734,13	Картометрический метод	2,50	-
1851	399071,57	2218753,12	Картометрический метод	2,50	-
1852	399005,04	2218758,4	Картометрический метод	2,50	-
1853	398984,58	2218756,83	Картометрический метод	2,50	-
1854	398928,9	2218714,9	Картометрический метод	2,50	-
1855	398911,22	2218697,45	Картометрический метод	2,50	-
1856	398895,5	2218662,52	Картометрический метод	2,50	-
1857	398874,54	2218596,14	Картометрический метод	2,50	-
1858	398865,81	2218561,21	Картометрический метод	2,50	-
1859	398865,81	2218519,29	Картометрический метод	2,50	-
1860	398851,83	2218514,05	Картометрический метод	2,50	-
1861	398759,26	2218552,48	Картометрический метод	2,50	-
1862	398722,58	2218548,22	Картометрический метод	2,50	-
1863	398635,91	2218447,4	Картометрический метод	2,50	-
1864	398609,44	2218427,76	Картометрический метод	2,50	-
1865	398557,6	2218418,05	Картометрический метод	2,50	-
1866	398555,45	2218413,38	Картометрический метод	2,50	-
1867	398549,63	2218396,32	Картометрический метод	2,50	-
1868	398529,05	2218318,71	Картометрический метод	2,50	-
1869	398482,63	2218127,93	Картометрический метод	2,50	-
1870	398475,65	2218096,49	Картометрический метод	2,50	-
1871	398466,91	2218015,27	Картометрический метод	2,50	-
1872	398459,43	2217881,56	Картометрический метод	2,50	-
1873	398449,63	2217844,23	Картометрический метод	2,50	-
1874	398428,06	2217836,37	Картометрический метод	2,50	-

Сведения о местоположении границ объекта

1875	398331,55	2217861,57	Картометрический метод	2,50	-
1876	398300,98	2217862,44	Картометрический метод	2,50	-
1877	398274,78	2217875,54	Картометрический метод	2,50	-
1878	398207,54	2217881,65	Картометрический метод	2,50	-
1879	398182,21	2217897,37	Картометрический метод	2,50	-
1880	398141,16	2217907,85	Картометрический метод	2,50	-
1881	398092,75	2217918,89	Картометрический метод	2,50	-
1882	398013,33	2217913	Картометрический метод	2,50	-
1883	397952,55	2217927,73	Картометрический метод	2,50	-
1884	397913,23	2217934,05	Картометрический метод	2,50	-
1885	397847,98	2217949,47	Картометрический метод	2,50	-
1886	397847,3	2217949,64	Картометрический метод	2,50	-
1887	397640,97	2217903,21	Картометрический метод	2,50	-
1888	397632,75	2217904,19	Картометрический метод	2,50	-
1889	397628,74	2217896,72	Картометрический метод	2,50	-
1890	397420,48	2217912,6	Картометрический метод	2,50	-
1891	397308,92	2217714,39	Картометрический метод	2,50	-
1892	397619,79	2217667,43	Картометрический метод	2,50	-
1893	397995,57	2217610,67	Картометрический метод	2,50	-
1894	398278,25	2217553,9	Картометрический метод	2,50	-
1895	398398,59	2217547,66	Картометрический метод	2,50	-
1896	398608,05	2217526,66	Картометрический метод	2,50	-
1897	398875,18	2217486,38	Картометрический метод	2,50	-
1898	398880,24	2217442,08	Картометрический метод	2,50	-
1899	398864,34	2217296,48	Картометрический метод	2,50	-
1900	398816,66	2216942,27	Картометрический метод	2,50	-
1901	398795,1	2216825,13	Картометрический метод	2,50	-
1902	398786,17	2216776,74	Картометрический метод	2,50	-
1903	398776,68	2216775,92	Картометрический метод	2,50	-
1904	398978,87	2216752,55	Картометрический метод	2,50	-
1905	398954,48	2216539,68	Картометрический метод	2,50	-
1906	398766,13	2216136,39	Картометрический метод	2,50	-
1907	398976,81	2215904,37	Картометрический метод	2,50	-
1908	399140,47	2215530,84	Картометрический метод	2,50	-
1909	399222,24	2215430,81	Картометрический метод	2,50	-
1910	399322,08	2215330,2	Картометрический метод	2,50	-
1911	399429,2	2215359,78	Картометрический метод	2,50	-
1912	399439,9	2215345,35	Картометрический метод	2,50	-
1913	399446,76	2215281,49	Картометрический метод	2,50	-
1914	399470,86	2215263,8	Картометрический метод	2,50	-
1915	399483,04	2215239,25	Картометрический метод	2,50	-
1916	399459,88	2215208,21	Картометрический метод	2,50	-
1917	399367,26	2215138,18	Картометрический метод	2,50	-
1918	399375,73	2215120,67	Картометрический метод	2,50	-
1919	399330,55	2215078,88	Картометрический метод	2,50	-
1920	399290,45	2215072,1	Картометрический метод	2,50	-
1921	399243,12	2215085,7	Картометрический метод	2,50	-
1922	399183,15	2215142,13	Картометрический метод	2,50	-
1923	399097,33	2215222,89	Картометрический метод	2,50	-
1924	399032,36	2215255,08	Картометрический метод	2,50	-
1925	398966,85	2215260,2	Картометрический метод	2,50	-

Сведения о местоположении границ объекта

1926	398778,75	2214967	Картометрический метод	2,50	-
1927	398776,97	2214968,88	Картометрический метод	2,50	-
1928	398775,63	2214966,75	Картометрический метод	2,50	-
1929	398446,83	2215314,91	Картометрический метод	2,50	-
1930	398317,54	2215027,31	Картометрический метод	2,50	-
1931	398314,92	2215084,95	Картометрический метод	2,50	-
1932	398319,29	2215109,4	Картометрический метод	2,50	-
1933	398331,52	2215238,65	Картометрический метод	2,50	-
1934	398358,59	2215252,62	Картометрический метод	2,50	-
1935	398344,62	2215286,68	Картометрический метод	2,50	-
1936	398348,11	2215315,5	Картометрический метод	2,50	-
1937	398380,2	2215435,4	Картометрический метод	2,50	-
1938	398368,05	2215458,48	Картометрический метод	2,50	-
1939	398296,06	2215607,7	Картометрический метод	2,50	-
1940	398276,22	2215593,18	Картометрический метод	2,50	-
1941	398255,59	2215594,53	Картометрический метод	2,50	-
1942	398246,86	2215610,25	Картометрический метод	2,50	-
1943	398261,4	2215639,71	Картометрический метод	2,50	-
1944	398250,53	2215690,2	Картометрический метод	2,50	-
1945	398097,37	2215879,29	Картометрический метод	2,50	-
1946	398121,09	2215902,06	Картометрический метод	2,50	-
1947	398125,19	2215896,23	Картометрический метод	2,50	-
1948	398142,71	2215896,2	Картометрический метод	2,50	-
1949	398171,94	2215853,77	Картометрический метод	2,50	-
1950	398226,62	2215800,97	Картометрический метод	2,50	-
1951	398263,4	2215750,05	Картометрический метод	2,50	-
1952	398301,11	2215751	Картометрический метод	2,50	-
1953	398351,08	2215767,02	Картометрический метод	2,50	-
1954	398404,83	2215801,91	Картометрический метод	2,50	-
1955	398382,84	2215675,85	Картометрический метод	2,50	-
1956	398394,35	2215666,61	Картометрический метод	2,50	-
1957	398433,31	2215927,56	Картометрический метод	2,50	-
1958	398412,16	2215956,81	Картометрический метод	2,50	-
1959	398390,68	2216003,21	Картометрический метод	2,50	-
1960	398388,09	2216035,92	Картометрический метод	2,50	-
1961	398419,91	2216056,01	Картометрический метод	2,50	-
1962	398456,55	2216065,83	Картометрический метод	2,50	-
1963	398489,25	2216256,83	Картометрический метод	2,50	-
1964	398492,66	2216289,85	Картометрический метод	2,50	-
1965	398486,41	2216298,84	Картометрический метод	2,50	-
1966	398484,96	2216289,08	Картометрический метод	2,50	-
1967	398464,98	2216324,72	Картометрический метод	2,50	-
1968	398490,44	2216447,25	Картометрический метод	2,50	-
1969	398431,59	2216605,41	Картометрический метод	2,50	-
1970	398457,07	2216664,44	Картометрический метод	2,50	-
1971	398506,52	2216725,35	Картометрический метод	2,50	-
1972	398504,42	2216725,35	Картометрический метод	2,50	-
1973	398507,98	2216726,89	Картометрический метод	2,50	-
1974	398516,42	2216735,75	Картометрический метод	2,50	-
1975	398553,43	2216748,89	Картометрический метод	2,50	-
1976	398558,8	2216751,34	Картометрический метод	2,50	-

Сведения о местоположении границ объекта

1977	398563,01	2216771,73	Картометрический метод	2,50	-
1978	398423,75	2216781,13	Картометрический метод	2,50	-
1979	398373,37	2216787,07	Картометрический метод	2,50	-
1980	398372,29	2216789	Картометрический метод	2,50	-
1981	398520,52	2216790,77	Картометрический метод	2,50	-
1982	398553,8	2216790,77	Картометрический метод	2,50	-
1983	398559,33	2216811,93	Картометрический метод	2,50	-
1984	398574,82	2216908,28	Картометрический метод	2,50	-
1985	398461,4	2216935,1	Картометрический метод	2,50	-
1986	398332,74	2216952,91	Картометрический метод	2,50	-
1987	398313,4	2216972,75	Картометрический метод	2,50	-
1988	398313,38	2216972,98	Картометрический метод	2,50	-
1989	398282,81	2217004,15	Картометрический метод	2,50	-
1990	398185,2	2217035,33	Картометрический метод	2,50	-
1991	398131,97	2217016,38	Картометрический метод	2,50	-
1992	398131,99	2216975,17	Картометрический метод	2,50	-
1993	398108,72	2216928,39	Картометрический метод	2,50	-
1994	398073,18	2217034,2	Картометрический метод	2,50	-
1995	398089,77	2217133,34	Картометрический метод	2,50	-
1996	398038,75	2217163,4	Картометрический метод	2,50	-
1997	397985,51	2217161,17	Картометрический метод	2,50	-
1998	397962	2217159,35	Картометрический метод	2,50	-
1999	397839,25	2217158,31	Картометрический метод	2,50	-
2000	397293,8	2217150,43	Картометрический метод	2,50	-
2001	397175,02	2217146,06	Картометрический метод	2,50	-
2002	397030,2	2217051,49	Картометрический метод	2,50	-
2003	396986,8	2216753,44	Картометрический метод	2,50	-
2004	396962,58	2216764,15	Картометрический метод	2,50	-
2005	396939,68	2216770,7	Картометрический метод	2,50	-
2006	396945,7	2216738,51	Картометрический метод	2,50	-
2007	396947,32	2216729,84	Картометрический метод	2,50	-
2008	396962,44	2216725,6	Картометрический метод	2,50	-
2009	396976,98	2216614,32	Картометрический метод	2,50	-
2010	396990,63	2216602,63	Картометрический метод	2,50	-
2011	396997,58	2216600,67	Картометрический метод	2,50	-
2012	397065,41	2216605,61	Картометрический метод	2,50	-
2013	397156,03	2216610,34	Картометрический метод	2,50	-
2014	397166,88	2216608,59	Картометрический метод	2,50	-
2015	397182,92	2216606,51	Картометрический метод	2,50	-
2016	397211,95	2216601,01	Картометрический метод	2,50	-
2017	397215,6	2216616,35	Картометрический метод	2,50	-
2018	397211,58	2216617,04	Картометрический метод	2,50	-
2019	397212,54	2216622,23	Картометрический метод	2,50	-
2020	397138,79	2216635,82	Картометрический метод	2,50	-
2021	397146,04	2216675,16	Картометрический метод	2,50	-
2022	397219,79	2216661,57	Картометрический метод	2,50	-
2023	397217,93	2216651,46	Картометрический метод	2,50	-
2024	397221,9	2216650,73	Картометрический метод	2,50	-
2025	397223,12	2216655,63	Картометрический метод	2,50	-
2026	397290,02	2216638,75	Картометрический метод	2,50	-
2027	397287,77	2216604,6	Картометрический метод	2,50	-

Сведения о местоположении границ объекта

2028	397359,75	2216588,19	Картометрический метод	2,50	-
2029	397372,77	2216609,63	Картометрический метод	2,50	-
2030	397400,43	2216619,55	Картометрический метод	2,50	-
2031	397429,64	2216615,61	Картометрический метод	2,50	-
2032	397422,44	2216573,58	Картометрический метод	2,50	-
2033	397465,65	2216564,37	Картометрический метод	2,50	-
2034	397484,08	2216609,99	Картометрический метод	2,50	-
2035	397546,33	2216605,72	Картометрический метод	2,50	-
2036	397563,63	2216600,1	Картометрический метод	2,50	-
2037	397570,15	2216569,31	Картометрический метод	2,50	-
2038	397567,4	2216539,95	Картометрический метод	2,50	-
2039	397660,19	2216517,72	Картометрический метод	2,50	-
2040	397800,95	2216484,13	Картометрический метод	2,50	-
2041	397830,84	2216579,65	Картометрический метод	2,50	-
2042	397851,99	2216575,51	Картометрический метод	2,50	-
2043	397856	2216579,15	Картометрический метод	2,50	-
2044	397885,55	2216571,13	Картометрический метод	2,50	-
2045	397971,63	2216547,8	Картометрический метод	2,50	-
2046	398025,98	2216531,39	Картометрический метод	2,50	-
2047	398010,29	2216483,99	Картометрический метод	2,50	-
2048	397996,43	2216436,59	Картометрический метод	2,50	-
2049	397998,26	2216433,67	Картометрический метод	2,50	-
2050	398065,68	2216416,72	Картометрический метод	2,50	-
2051	398081,86	2216426,61	Картометрический метод	2,50	-
2052	398101,87	2216421,44	Картометрический метод	2,50	-
2053	398143,95	2216409,89	Картометрический метод	2,50	-
2054	398156,58	2216447,63	Картометрический метод	2,50	-
2055	398185,03	2216438,1	Картометрический метод	2,50	-
2056	398172,93	2216401,94	Картометрический метод	2,50	-
2057	398182,75	2216399,25	Картометрический метод	2,50	-
2058	398179,65	2216378,29	Картометрический метод	2,50	-
2059	398165,25	2216302,26	Картометрический метод	2,50	-
2060	398156,49	2216260,7	Картометрический метод	2,50	-
2061	398127,13	2216265,62	Картометрический метод	2,50	-
2062	398082,32	2216281,66	Картометрический метод	2,50	-
2063	398106,81	2216384,58	Картометрический метод	2,50	-
2064	397877,16	2216443,15	Картометрический метод	2,50	-
2065	397782,9	2216468,82	Картометрический метод	2,50	-
2066	397656,7	2216502,36	Картометрический метод	2,50	-
2067	397564,78	2216523,51	Картометрический метод	2,50	-
2068	397539,25	2216440,38	Картометрический метод	2,50	-
2069	397504,96	2216447,67	Картометрический метод	2,50	-
2070	397420,67	2216467,3	Картометрический метод	2,50	-
2071	397420,67	2216448,34	Картометрический метод	2,50	-
2072	397366,69	2216455,63	Картометрический метод	2,50	-
2073	397352,15	2216457,61	Картометрический метод	2,50	-
2074	397334,72	2216288,35	Картометрический метод	2,50	-
2075	397279,24	2216300,7	Картометрический метод	2,50	-
2076	397283,13	2216291,38	Картометрический метод	2,50	-
2077	397250,04	2216257,68	Картометрический метод	2,50	-
2078	397162,03	2216226,76	Картометрический метод	2,50	-

Сведения о местоположении границ объекта

2079	397054,53	2216193,99	Картометрический метод	2,50	-
2080	397066,24	2216129,74	Картометрический метод	2,50	-
2081	397077,26	2216072,5	Картометрический метод	2,50	-
2082	397097,71	2215961,07	Картометрический метод	2,50	-
2083	397137,78	2215745,75	Картометрический метод	2,50	-
2084	397176,25	2215544,79	Картометрический метод	2,50	-
2085	397203,48	2215413,9	Картометрический метод	2,50	-
2086	397224,9	2215314,9	Картометрический метод	2,50	-
2087	397324,2	2214763,39	Картометрический метод	2,50	-
2088	397327,44	2214747,22	Картометрический метод	2,50	-
2089	397360,88	2214535,72	Картометрический метод	2,50	-
2090	397410,12	2214253,72	Картометрический метод	2,50	-
2091	397495,71	2213771,19	Картометрический метод	2,50	-
2092	397526,42	2213601,41	Картометрический метод	2,50	-
2093	397528,71	2213588,75	Картометрический метод	2,50	-
2094	397530,15	2213554,36	Картометрический метод	2,50	-
2095	397625,26	2213351,83	Картометрический метод	2,50	-
2096	397683,1	2213268,47	Картометрический метод	2,50	-
2097	397712,7	2213227,86	Картометрический метод	2,50	-
2098	397750,51	2213185,29	Картометрический метод	2,50	-
2099	397813,93	2213121,88	Картометрический метод	2,50	-
2100	397936,88	2213021,94	Картометрический метод	2,50	-
2101	398238,71	2212774,2	Картометрический метод	2,50	-
2102	398261,25	2212757	Картометрический метод	2,50	-
2103	398266,64	2212766,05	Картометрический метод	2,50	-
2104	398322,08	2212904,65	Картометрический метод	2,50	-
2105	398351,78	2212982,37	Картометрический метод	2,50	-
2106	398360,69	2213029,89	Картометрический метод	2,50	-
2107	398361,68	2213071,96	Картометрический метод	2,50	-
2108	398367,62	2213087,8	Картометрический метод	2,50	-
2109	398376,53	2213098,69	Картометрический метод	2,50	-
2110	398387,91	2213103,15	Картометрический метод	2,50	-
2111	398402,76	2213102,65	Картометрический метод	2,50	-
2112	398412,66	2213105,13	Картометрический метод	2,50	-
2113	398418,6	2213114,54	Картометрический метод	2,50	-
2114	398425,53	2213138,79	Картометрический метод	2,50	-
2115	398431,47	2213165,52	Картометрический метод	2,50	-
2116	398443,85	2213194,23	Картометрический метод	2,50	-
2117	398455,73	2213204,13	Картометрический метод	2,50	-
2118	398499,53	2213224,55	Картометрический метод	2,50	-
2119	398560,91	2213257,22	Картометрический метод	2,50	-
2120	398632,69	2213299,3	Картометрический метод	2,50	-
2121	398704,46	2213347,31	Картометрический метод	2,50	-
2122	398779,7	2213404,73	Картометрический метод	2,50	-
2123	398826,73	2213444,33	Картометрический метод	2,50	-
2124	398868,31	2213482,45	Картометрический метод	2,50	-
2125	398905,43	2213524,52	Картометрический метод	2,50	-
2126	398920,78	2213547,79	Картометрический метод	2,50	-
2127	398931,18	2213570,56	Картометрический метод	2,50	-
2128	398962,86	2213674,02	Картометрический метод	2,50	-
2129	398993,55	2213787,87	Картометрический метод	2,50	-

Сведения о местоположении границ объекта

2130	399010,87	2213863,11	Картометрический метод	2,50	-
2131	399026,71	2213912,12	Картометрический метод	2,50	-
2132	399044,53	2213951,72	Картометрический метод	2,50	-
2133	399055,42	2213969,04	Картометрический метод	2,50	-
2134	399083,14	2213997,26	Картометрический метод	2,50	-
2135	399126,21	2214027,95	Картометрический метод	2,50	-
2136	399184,16	2214060,64	Картометрический метод	2,50	-
2137	399224,42	2214075,16	Картометрический метод	2,50	-
2138	399243,89	2214077,8	Картометрический метод	2,50	-
2139	399259,73	2214075,16	Картометрический метод	2,50	-
2140	399271,28	2214068,23	Картометрический метод	2,50	-
2141	399282,5	2214053,05	Картометрический метод	2,50	-
2142	399291,08	2214032,92	Картометрический метод	2,50	-
2143	399294,25	2213999,15	Картометрический метод	2,50	-
2144	399294,8	2213945,14	Картометрический метод	2,50	-
2145	399286,45	2213862,16	Картометрический метод	2,50	-
2146	399271,41	2213766,38	Картометрический метод	2,50	-
2147	399261,95	2213727,39	Картометрический метод	2,50	-
2148	399250,25	2213690,08	Картометрический метод	2,50	-
2149	399246,35	2213665,58	Картометрический метод	2,50	-
2150	399248,58	2213649,43	Картометрический метод	2,50	-
2151	399254,71	2213638,29	Картометрический метод	2,50	-
2152	399265,85	2213628,83	Картометрический метод	2,50	-
2153	399277,54	2213625,49	Картометрический метод	2,50	-
2154	399294,8	2213626,6	Картометрический метод	2,50	-
2155	399313,74	2213630,5	Картометрический метод	2,50	-
2156	399341,58	2213645,53	Картометрический метод	2,50	-
2157	399368,87	2213666,14	Картометрический метод	2,50	-
2158	399392,81	2213689,53	Картометрический метод	2,50	-
2159	399420,66	2213727,95	Картометрический метод	2,50	-
2160	399436,81	2213763,59	Картометрический метод	2,50	-
2161	399459,64	2213823,18	Картометрический метод	2,50	-
2162	399488,04	2213919,52	Картометрический метод	2,50	-
2163	399517,56	2214039,25	Картометрический метод	2,50	-
2164	399535,96	2214100,06	Картометрический метод	2,50	-
2165	399551,3	2214133,47	Картометрический метод	2,50	-
2166	399563,93	2214149,81	Картометрический метод	2,50	-
2167	399576,53	2214155,69	Картометрический метод	2,50	-
2168	399593,23	2214157,36	Картометрический метод	2,50	-
2169	399606,04	2214155,69	Картометрический метод	2,50	-
2170	399619,96	2214146,78	Картометрический метод	2,50	-
2171	399647,25	2214115,04	Картометрический метод	2,50	-
2172	399691,8	2214037,63	Картометрический метод	2,50	-
2173	399721,32	2213986,96	Картометрический метод	2,50	-
2174	399761,97	2213906,77	Картометрический метод	2,50	-
2175	399778,67	2213848,29	Картометрический метод	2,50	-
2176	399788,7	2213785,37	Картометрический метод	2,50	-
2177	399788,14	2213759,19	Картометрический метод	2,50	-
2178	399783,69	2213742,49	Картометрический метод	2,50	-
2179	399776,45	2213730,79	Картометрический метод	2,50	-
2180	399763,64	2213720,21	Картометрический метод	2,50	-

Сведения о местоположении границ объекта

2181	399748,05	2213715,2	Картометрический метод	2,50	-
2182	399717,97	2213714,64	Картометрический метод	2,50	-
2183	399675,09	2213719,65	Картометрический метод	2,50	-
2184	399612,72	2213733,02	Картометрический метод	2,50	-
2185	399565,39	2213740,82	Картометрический метод	2,50	-
2186	399536,43	2213743,6	Картометрический метод	2,50	-
2187	399514,71	2213740,82	Картометрический метод	2,50	-
2188	399496,89	2213733,58	Картометрический метод	2,50	-
2189	399488,54	2213723	Картометрический метод	2,50	-
2190	399482,41	2213709,07	Картометрический метод	2,50	-
2191	399482,41	2213690,14	Картометрический метод	2,50	-
2192	399487,42	2213666,19	Картометрический метод	2,50	-
2193	399514,71	2213598,25	Картометрический метод	2,50	-
2194	399528,63	2213563,73	Картометрический метод	2,50	-
2195	399540,89	2213546,46	Картометрический метод	2,50	-
2196	399560,38	2213531,43	Картометрический метод	2,50	-
2197	399577,08	2213524,74	Картометрический метод	2,50	-
2198	399614,95	2213516,39	Картометрический метод	2,50	-
2199	399671,2	2213509,71	Картометрический метод	2,50	-
2200	399751,74	2213504,75	Картометрический метод	2,50	-
2201	399812,62	2213507,72	Картометрический метод	2,50	-
2202	399867,94	2213517,74	Картометрический метод	2,50	-
2203	399932,17	2213538,16	Картометрический метод	2,50	-
2204	399970,41	2213553,01	Картометрический метод	2,50	-
2205	399995,28	2213567,49	Картометрический метод	2,50	-
2206	400021,64	2213595,71	Картометрический метод	2,50	-
2207	400035	2213624,29	Картометрический метод	2,50	-
2208	400038,72	2213649,17	Картометрический метод	2,50	-
2209	400036,66	2213677,59	Картометрический метод	2,50	-
2210	400029,24	2213698,01	Картометрический метод	2,50	-
2211	400018,1	2213715,09	Картометрический метод	2,50	-
2212	400002,14	2213737,74	Картометрический метод	2,50	-
2213	399998,43	2213750,64	Картометрический метод	2,50	-
2214	399998,06	2213770,32	Картометрический метод	2,50	-
2215	400002,88	2213791,85	Картометрический метод	2,50	-
2216	400016,99	2213820,81	Картометрический метод	2,50	-
2217	400038,52	2213852,73	Картометрический метод	2,50	-
2218	400119,83	2213933,3	Картометрический метод	2,50	-
2219	400195,19	2214004,21	Картометрический метод	2,50	-
2220	400296,82	2214109,38	Картометрический метод	2,50	-
2221	400338,03	2214152,07	Картометрический метод	2,50	-
2222	400369,12	2214173,71	Картометрический метод	2,50	-
2223	400383,59	2214178,54	Картометрический метод	2,50	-
2224	400399,19	2214180,4	Картометрический метод	2,50	-
2225	400410,33	2214177,8	Картометрический метод	2,50	-
2226	400421,83	2214169,63	Картометрический метод	2,50	-
2227	400436,31	2214152,92	Картометрический метод	2,50	-
2228	400447,82	2214129,53	Картометрический метод	2,50	-
2229	400458,96	2214093,89	Картометрический метод	2,50	-
2230	400472,32	2214044,89	Картометрический метод	2,50	-
2231	400487,92	2214005,91	Картометрический метод	2,50	-

Сведения о местоположении границ объекта

2232	400507,97	2213969,15	Картометрический метод	2,50	-
2233	400591,87	2213833,27	Картометрический метод	2,50	-
2234	400639,76	2213742,32	Картометрический метод	2,50	-
2235	400655,35	2213714,47	Картометрический метод	2,50	-
2236	400669,46	2213697,76	Картометрический метод	2,50	-
2237	400682,17	2213690,08	Картометрический метод	2,50	-
2238	400698,43	2213686,84	Картометрический метод	2,50	-
2239	400712,17	2213686,47	Картометрический метод	2,50	-
2240	400728,5	2213690,55	Картометрический метод	2,50	-
2241	400741,13	2213698,72	Картометрический метод	2,50	-
2242	400757,46	2213717,29	Картометрический метод	2,50	-
2243	400771,57	2213745,87	Картометрический метод	2,50	-
2244	400795,7	2213805,27	Картометрический метод	2,50	-
2245	400822,43	2213881,38	Картометрический метод	2,50	-
2246	400841	2213916,65	Картометрический метод	2,50	-
2247	400861,79	2213942,27	Картометрический метод	2,50	-
2248	400885,92	2213965,28	Картометрический метод	2,50	-
2249	400919,7	2213983,1	Картометрический метод	2,50	-
2250	400935,67	2213986,07	Картометрический метод	2,50	-
2251	400958,31	2213984,22	Картометрический метод	2,50	-
2252	400979,47	2213973,45	Картометрический метод	2,50	-
2253	400998,78	2213956	Картометрический метод	2,50	-
2254	401024,4	2213912,57	Картометрический метод	2,50	-
2255	401041,1	2213871,73	Картометрический метод	2,50	-
2256	401072,29	2213814,18	Картометрический метод	2,50	-
2257	401104,24	2213752,28	Картометрический метод	2,50	-
2258	401125,28	2213723,32	Картометрический метод	2,50	-
2259	401143,26	2213709,54	Картометрический метод	2,50	-
2260	401173,7	2213695,81	Картометрический метод	2,50	-
2261	401219,61	2213680,91	Картометрический метод	2,50	-
2262	401228,03	2213698,56	Картометрический метод	2,50	-
2263	401238,99	2213721,56	Картометрический метод	2,50	-
2264	401244,84	2213739,1	Картометрический метод	2,50	-
2265	401245,67	2213753,72	Картометрический метод	2,50	-
2266	401233,98	2213814,28	Картометрический метод	2,50	-
2267	401234,4	2213833,07	Картометрический метод	2,50	-
2268	401236,9	2213857,3	Картометрический метод	2,50	-
2269	401236,49	2213874,42	Картометрический метод	2,50	-
2270	401233,14	2213886,12	Картометрический метод	2,50	-
2271	401220,2	2213904,91	Картометрический метод	2,50	-
2272	401198,06	2213933,73	Картометрический метод	2,50	-
2273	401173,84	2213981,76	Картометрический метод	2,50	-
2274	401166,32	2214005,57	Картометрический метод	2,50	-
2275	401165,48	2214022,69	Картометрический метод	2,50	-
2276	401169,24	2214033,55	Картометрический метод	2,50	-
2277	401182,19	2214054,02	Картометрический метод	2,50	-
2278	401189,71	2214066,97	Картометрический метод	2,50	-
2279	401199,31	2214083,67	Картометрический метод	2,50	-
2280	401213,51	2214099,13	Картометрический метод	2,50	-
2281	401227,71	2214106,23	Картометрический метод	2,50	-
2282	401249,43	2214111,66	Картометрический метод	2,50	-

Сведения о местоположении границ объекта

2283	401279,92	2214113,74	Картометрический метод	2,50	-
2284	401307,91	2214110,82	Картометрический метод	2,50	-
2285	401332,97	2214104,97	Картометрический метод	2,50	-
2286	401370,97	2214090,77	Картометрический метод	2,50	-
2287	401412,74	2214077,41	Картометрический метод	2,50	-
2288	401442,81	2214070,72	Картометрический метод	2,50	-
2289	401464,11	2214069,89	Картометрический метод	2,50	-
2290	401495,85	2214073,65	Картометрический метод	2,50	-
2291	401539,71	2214081,58	Картометрический метод	2,50	-
2292	401583,98	2214092,44	Картометрический метод	2,50	-
2293	401629,51	2214107,06	Картометрический метод	2,50	-
2294	401664,17	2214122,93	Картометрический метод	2,50	-
2295	401712,2	2214147,57	Картометрический метод	2,50	-
2296	401753,55	2214178,48	Картометрический метод	2,50	-
2297	401769,84	2214187,67	Картометрический метод	2,50	-
2298	401786,96	2214193,94	Картометрический метод	2,50	-
2299	401796,57	2214195,61	Картометрический метод	2,50	-
2300	401806,59	2214193,52	Картометрический метод	2,50	-
2301	401817,04	2214187,25	Картометрический метод	2,50	-
2302	401824,97	2214176,81	Картометрический метод	2,50	-
2303	401829,15	2214162,61	Картометрический метод	2,50	-
2304	401830,4	2214147,57	Картометрический метод	2,50	-
2305	401824,14	2214115	Картометрический метод	2,50	-
2306	401820,38	2214088,27	Картометрический метод	2,50	-
2307	401820,8	2214063,62	Картометрический метод	2,50	-
2308	401818,71	2214042,32	Картометрический метод	2,50	-
2309	401808,68	2213996,38	Картометрический метод	2,50	-
2310	401796,99	2213948,77	Картометрический метод	2,50	-
2311	401791,98	2213923,29	Картометрический метод	2,50	-
2312	401792,81	2213906,17	Картометрический метод	2,50	-
2313	401798,66	2213894,05	Картометрический метод	2,50	-
2314	401810,77	2213881,11	Картометрический метод	2,50	-
2315	401855,88	2213842,68	Картометрический метод	2,50	-
2316	401878,85	2213825,97	Картометрический метод	2,50	-
2317	401898,06	2213817,2	Картометрический метод	2,50	-
2318	401916,02	2213815,12	Картометрический метод	2,50	-
2319	401932,31	2213817,2	Картометрический метод	2,50	-
2320	401946,93	2213824,72	Картометрический метод	2,50	-
2321	401968,65	2213841,43	Картометрический метод	2,50	-
2322	401997,47	2213868,16	Картометрический метод	2,50	-
2323	402013,76	2213881,52	Картометрический метод	2,50	-
2324	402029,21	2213887,79	Картометрический метод	2,50	-
2325	402044,24	2213889,46	Картометрический метод	2,50	-
2326	402059,28	2213886,95	Картометрический метод	2,50	-
2327	402075,15	2213878,6	Картометрический метод	2,50	-
2328	402094,36	2213861,06	Картометрический метод	2,50	-
2329	402106,48	2213840,59	Картометрический метод	2,50	-
2330	402111,91	2213825,14	Картометрический метод	2,50	-
2331	402109,82	2213808,43	Картометрический метод	2,50	-
2332	402096,87	2213785,04	Картометрический метод	2,50	-
2333	402079,33	2213762,91	Картометрический метод	2,50	-

Сведения о местоположении границ объекта

2334	402046,33	2213734,51	Картометрический метод	2,50	-
2335	401956,54	2213678,12	Картометрический метод	2,50	-
2336	401863,81	2213620,9	Картометрический метод	2,50	-
2337	401789,47	2213557,84	Картометрический метод	2,50	-
2338	401706,77	2213468,46	Картометрический метод	2,50	-
2339	401675,03	2213425,02	Картометрический метод	2,50	-
2340	401658,32	2213408,31	Картометрический метод	2,50	-
2341	401640,37	2213401,21	Картометрический метод	2,50	-
2342	401619,48	2213404,55	Картометрический метод	2,50	-
2343	401605,41	2213412,54	Картометрический метод	2,50	-
2344	401597,89	2213427,58	Картометрический метод	2,50	-
2345	401595,38	2213449,71	Картометрический метод	2,50	-
2346	401598,31	2213480,2	Картометрический метод	2,50	-
2347	401610	2213550,37	Картометрический метод	2,50	-
2348	401618,35	2213605,92	Картометрический метод	2,50	-
2349	401617,1	2213647,68	Картометрический метод	2,50	-
2350	401612,09	2213693,21	Картометрический метод	2,50	-
2351	401601,23	2213714,51	Картометрический метод	2,50	-
2352	401577,42	2213735,39	Картометрический метод	2,50	-
2353	401562,39	2213741,66	Картометрический метод	2,50	-
2354	401547,35	2213743,33	Картометрический метод	2,50	-
2355	401533,99	2213740,82	Картометрический метод	2,50	-
2356	401513,52	2213729,13	Картометрический метод	2,50	-
2357	401478,02	2213704,9	Картометрический метод	2,50	-
2358	401440,01	2213684,02	Картометрический метод	2,50	-
2359	401405,76	2213654,78	Картометрический метод	2,50	-
2360	401387,39	2213624,29	Картометрический метод	2,50	-
2361	401374,44	2213586,29	Картометрический метод	2,50	-
2362	401367,76	2213549,95	Картометрический метод	2,50	-
2363	401365,67	2213524,06	Картометрический метод	2,50	-
2364	401342,7	2213480,2	Картометрический метод	2,50	-
2365	401332,25	2213445,12	Картометрический метод	2,50	-
2366	401330,17	2213413,37	Картометрический метод	2,50	-
2367	401333,93	2213393,33	Картометрический метод	2,50	-
2368	401340,19	2213378,29	Картометрический метод	2,50	-
2369	401352,3	2213364,09	Картометрический метод	2,50	-
2370	401378,2	2213345,71	Картометрический метод	2,50	-
2371	401434,71	2213317,13	Картометрический метод	2,50	-
2372	401473,14	2213293,32	Картометрический метод	2,50	-
2373	401498,61	2213270,35	Картометрический метод	2,50	-
2374	401510,73	2213251,55	Картометрический метод	2,50	-
2375	401517,41	2213229,42	Картометрический метод	2,50	-
2376	401518,24	2213206,45	Картометрический метод	2,50	-
2377	401512,4	2213183,06	Картометрический метод	2,50	-
2378	401498,61	2213150,48	Картометрический метод	2,50	-
2379	401475,22	2213119,99	Картометрический метод	2,50	-
2380	401448,91	2213089,5	Картометрический метод	2,50	-
2381	401443,9	2213074,47	Картометрический метод	2,50	-
2382	401444,73	2213061,52	Картометрический метод	2,50	-
2383	401453,09	2213048,15	Картометрический метод	2,50	-
2384	401476,89	2213026,85	Картометрический метод	2,50	-

Сведения о местоположении границ объекта

2385	401509,89	2213005,97	Картометрический метод	2,50	-
2386	401531,61	2212996,78	Картометрический метод	2,50	-
2387	401549,99	2212994,27	Картометрический метод	2,50	-
2388	401566,27	2212995,53	Картометрический метод	2,50	-
2389	401580,89	2213000,96	Картометрический метод	2,50	-
2390	401599,27	2213014,32	Картометрический метод	2,50	-
2391	401620,57	2213032,7	Картометрический метод	2,50	-
2392	401661,92	2213059,01	Картометрический метод	2,50	-
2393	401687,4	2213071,96	Картометрический метод	2,50	-
2394	401719,14	2213095,77	Картометрический метод	2,50	-
2395	401731,67	2213110,8	Картометрический метод	2,50	-
2396	401738,77	2213124,58	Картометрический метод	2,50	-
2397	401744,62	2213144,63	Картометрический метод	2,50	-
2398	401753,39	2213160,5	Картометрический метод	2,50	-
2399	401767,59	2213177,21	Картометрический метод	2,50	-
2400	401801,42	2213206,03	Картометрический метод	2,50	-
2401	401822,72	2213219,81	Картометрический метод	2,50	-
2402	401834	2213222,74	Картометрический метод	2,50	-
2403	401853,21	2213221,06	Картометрический метод	2,50	-
2404	401875,76	2213216,89	Картометрический метод	2,50	-
2405	401911,68	2213217,72	Картометрический метод	2,50	-
2406	401940,08	2213211,88	Картометрический метод	2,50	-
2407	401959,29	2213202,27	Картометрический метод	2,50	-
2408	401991,45	2213174,29	Картометрический метод	2,50	-
2409	402021,11	2213142,54	Картометрический метод	2,50	-
2410	402031,55	2213118,74	Картометрический метод	2,50	-
2411	402036,14	2213088,25	Картометрический метод	2,50	-
2412	402037,4	2213034,79	Картометрический метод	2,50	-
2413	402036,14	2212963,37	Картометрический метод	2,50	-
2414	402041,99	2212932,46	Картометрический метод	2,50	-
2415	402051,18	2212917,84	Картометрический метод	2,50	-
2416	402066,22	2212906,98	Картометрический метод	2,50	-
2417	402085,43	2212904,06	Картометрический метод	2,50	-
2418	402103,39	2212911,16	Картометрический метод	2,50	-
2419	402161,03	2212960,03	Картометрический метод	2,50	-
2420	402208,22	2212978,4	Картометрический метод	2,50	-
2421	402231,71	2212983,01	Картометрический метод	2,50	-
2422	402245,49	2212982,59	Картометрический метод	2,50	-
2423	402258,44	2212975,91	Картометрический метод	2,50	-
2424	402266,37	2212963,38	Картометрический метод	2,50	-
2425	402268,05	2212944,58	Картометрический метод	2,50	-
2426	402262,62	2212921,61	Картометрический метод	2,50	-
2427	402240,48	2212874	Картометрический метод	2,50	-
2428	402231,71	2212852,7	Картометрический метод	2,50	-
2429	402231,29	2212832,23	Картометрический метод	2,50	-
2430	402241,73	2212818,45	Картометрический метод	2,50	-
2431	402257,6	2212810,51	Картометрический метод	2,50	-
2432	402284,75	2212810,93	Картометрический метод	2,50	-
2433	402298,53	2212814,69	Картометрический метод	2,50	-
2434	402319,42	2212826,38	Картометрический метод	2,50	-
2435	402348,65	2212860,63	Картометрический метод	2,50	-

Сведения о местоположении границ объекта

2436	402397,52	2212932,47	Картометрический метод	2,50	-
2437	402433,44	2212979,67	Картометрический метод	2,50	-
2438	402450,98	2212995,12	Картометрический метод	2,50	-
2439	402464,35	2213001,8	Картометрический метод	2,50	-
2440	402476,88	2213002,22	Картометрический метод	2,50	-
2441	402492,75	2212998,88	Картометрический метод	2,50	-
2442	402519,9	2212979,67	Картометрический метод	2,50	-
2443	402549,13	2212947,92	Картометрический метод	2,50	-
2444	402562,5	2212927,04	Картометрический метод	2,50	-
2445	402571,27	2212921,19	Картометрический метод	2,50	-
2446	402582,54	2212919,52	Картометрический метод	2,50	-
2447	402595,49	2212921,61	Картометрический метод	2,50	-
2448	402611,78	2212929,13	Картометрический метод	2,50	-
2449	402643,94	2212955,44	Картометрический метод	2,50	-
2450	402676,94	2213002,22	Картометрический метод	2,50	-
2451	402687,8	2213018,93	Картометрический метод	2,50	-
2452	402701,16	2213028,11	Картометрический метод	2,50	-
2453	402715,78	2213031,46	Картометрический метод	2,50	-
2454	402735,41	2213028,11	Картометрический метод	2,50	-
2455	402761,3	2213011,83	Картометрический метод	2,50	-
2456	402791,38	2212986,35	Картометрический метод	2,50	-
2457	402823,12	2212969,22	Картометрический метод	2,50	-
2458	402862,8	2212958,78	Картометрический метод	2,50	-
2459	402893,7	2212956,28	Картометрический метод	2,50	-
2460	402925,03	2212959,62	Картометрический метод	2,50	-
2461	402947,16	2212969,64	Картометрический метод	2,50	-
2462	402972,22	2212993,45	Картометрический метод	2,50	-
2463	402991,18	2213015,94	Картометрический метод	2,50	-
2464	403000,58	2213020,95	Картометрический метод	2,50	-
2465	403009,97	2213020,95	Картометрический метод	2,50	-
2466	403021,25	2213016,56	Картометрический метод	2,50	-
2467	403032,53	2213005,91	Картометрический метод	2,50	-
2468	403047,56	2212981,48	Картометрический метод	2,50	-
2469	403075,13	2212944,52	Картометрический метод	2,50	-
2470	403100,19	2212922,59	Картометрический метод	2,50	-
2471	403120,86	2212912,57	Картометрический метод	2,50	-
2472	403145,3	2212906,3	Картометрический метод	2,50	-
2473	403175,37	2212905,05	Картометрический метод	2,50	-
2474	403193,54	2212908,81	Картометрический метод	2,50	-
2475	403214,21	2212918,2	Картометрический метод	2,50	-
2476	403233,63	2212929,48	Картометрический метод	2,50	-
2477	403269,97	2212943,89	Картометрический метод	2,50	-
2478	403303,17	2212962,06	Картометрический метод	2,50	-
2479	403338,88	2212989,62	Картометрический метод	2,50	-
2480	403367,7	2213023,45	Картометрический метод	2,50	-
2481	403384,62	2213057,29	Картометрический метод	2,50	-
2482	403397,77	2213101,14	Картометрический метод	2,50	-
2483	403409,68	2213195,74	Картометрический метод	2,50	-
2484	403461,67	2213164,42	Картометрический метод	2,50	-
2485	403509,29	2213128,71	Картометрический метод	2,50	-
2486	403557,19	2213088,6	Картометрический метод	2,50	-

Сведения о местоположении границ объекта

2487	403602,3	2213045,37	Картометрический метод	2,50	-
2488	403640,51	2212999,64	Картометрический метод	2,50	-
2489	403690,63	2212933,23	Картометрический метод	2,50	-
2490	403728,22	2212890	Картометрический метод	2,50	-
2491	403754,53	2212873,08	Картометрический метод	2,50	-
2492	403777,09	2212861,81	Картометрический метод	2,50	-
2493	403807,79	2212854,29	Картометрический метод	2,50	-
2494	403846,63	2212851,16	Картометрический метод	2,50	-
2495	403868,56	2212853,04	Картометрический метод	2,50	-
2496	403923,69	2212864,94	Картометрический метод	2,50	-
2497	403975,69	2212885,61	Картометрический метод	2,50	-
2498	404048,99	2212934,48	Картометрический метод	2,50	-
2499	404097,23	2212976,46	Картометрический метод	2,50	-
2500	404150,72	2213031,6	Картометрический метод	2,50	-
2501	404203,98	2213109,01	Картометрический метод	2,50	-
2502	404248,67	2213181,68	Картометрический метод	2,50	-
2503	404286,26	2213230,55	Картометрический метод	2,50	-
2504	404361,86	2213311,99	Картометрический метод	2,50	-
2505	404413,23	2213354,18	Картометрический метод	2,50	-
2506	404445,39	2213383,83	Картометрический метод	2,50	-
2507	404470,86	2213418,5	Картометрический метод	2,50	-
2508	404487,57	2213453,16	Картометрический метод	2,50	-
2509	404500,52	2213502,45	Картометрический метод	2,50	-
2510	404511,38	2213550,48	Картометрический метод	2,50	-
2511	404520,98	2213572,2	Картометрический метод	2,50	-
2512	404533,51	2213586,4	Картометрический метод	2,50	-
2513	404550,64	2213595,17	Картометрический метод	2,50	-
2514	404573,19	2213597,26	Картометрический метод	2,50	-
2515	404591,15	2213591,83	Картометрический метод	2,50	-
2516	404607,02	2213579,71	Картометрический метод	2,50	-
2517	404623,31	2213560,5	Картометрический метод	2,50	-
2518	404636,68	2213528,76	Картометрический метод	2,50	-
2519	404642,23	2213498,73	Картометрический метод	2,50	-
2520	404642,85	2213460,52	Картометрический метод	2,50	-
2521	404641,6	2213424,18	Картометрический метод	2,50	-
2522	404645,99	2213398,49	Картометрический метод	2,50	-
2523	404656,01	2213386,59	Картометрический метод	2,50	-
2524	404676,68	2213380,95	Картометрический метод	2,50	-
2525	404701,74	2213382,83	Картометрический метод	2,50	-
2526	404730,08	2213391,86	Картометрический метод	2,50	-
2527	404769,35	2213414	Картометрический метод	2,50	-
2528	404812,36	2213446,58	Картометрический метод	2,50	-
2529	404842,85	2213478,32	Картометрический метод	2,50	-
2530	404869,33	2213506,47	Картометрический метод	2,50	-
2531	404888,13	2213517,12	Картометрический метод	2,50	-
2532	404908,8	2213520,26	Картометрический метод	2,50	-
2533	404925,72	2213513,37	Картометрический метод	2,50	-
2534	404943,89	2213495,82	Картометрический метод	2,50	-
2535	404960,8	2213469,51	Картометрический метод	2,50	-
2536	404987,49	2213401,65	Картометрический метод	2,50	-
2537	404999,74	2213358,77	Картометрический метод	2,50	-

Сведения о местоположении границ объекта

2538	405010,04	2213333,71	Картометрический метод	2,50	-
2539	405027,31	2213318,67	Картометрический метод	2,50	-
2540	405041,23	2213313,94	Картометрический метод	2,50	-
2541	405055,18	2213315,48	Картометрический метод	2,50	-
2542	405071,6	2213323,28	Картометрический метод	2,50	-
2543	405084,3	2213334,24	Картометрический метод	2,50	-
2544	405099,34	2213355,12	Картометрический метод	2,50	-
2545	405112,7	2213381,85	Картометрический метод	2,50	-
2546	405128,16	2213420,69	Картометрический метод	2,50	-
2547	405139,01	2213457,45	Картометрический метод	2,50	-
2548	405142,36	2213487,94	Картометрический метод	2,50	-
2549	405139,43	2213517,17	Картометрический метод	2,50	-
2550	405129,83	2213549,75	Картометрический метод	2,50	-
2551	405089,31	2213645,81	Картометрический метод	2,50	-
2552	405073,02	2213667,12	Картометрический метод	2,50	-
2553	405031,49	2213702,23	Картометрический метод	2,50	-
2554	405013,4	2213723,95	Картометрический метод	2,50	-
2555	405007,68	2213741,83	Картометрический метод	2,50	-
2556	405007,4	2213764,94	Картометрический метод	2,50	-
2557	405014,64	2213789,17	Картометрический метод	2,50	-
2558	405027,17	2213812	Картометрический метод	2,50	-
2559	405051,95	2213838,73	Картометрический метод	2,50	-
2560	405058,64	2213844,02	Картометрический метод	2,50	-
2561	405081,71	2213861,39	Картометрический метод	2,50	-
2562	405108,86	2213875,18	Картометрический метод	2,50	-
2563	405129,75	2213881,44	Картометрический метод	2,50	-
2564	405152,72	2213882,28	Картометрический метод	2,50	-
2565	405183,62	2213878,94	Картометрический метод	2,50	-
2566	405217,45	2213873,09	Картометрический метод	2,50	-
2567	405271,75	2213869,33	Картометрический метод	2,50	-
2568	405305,58	2213870,17	Картометрический метод	2,50	-
2569	405348,6	2213877,68	Картометрический метод	2,50	-
2570	405380,34	2213878,94	Картометрический метод	2,50	-
2571	405406,66	2213877,27	Картометрический метод	2,50	-
2572	405420,02	2213872,25	Картометрический метод	2,50	-
2573	405443,83	2213848,87	Картометрический метод	2,50	-
2574	405462,62	2213828,4	Картометрический метод	2,50	-
2575	405477,66	2213818,38	Картометрический метод	2,50	-
2576	405493,95	2213815,03	Картометрический метод	2,50	-
2577	405508,98	2213815,87	Картометрический метод	2,50	-
2578	405526,11	2213820,88	Картометрический метод	2,50	-
2579	405544,07	2213829,65	Картометрический метод	2,50	-
2580	405569,54	2213850,12	Картометрический метод	2,50	-
2581	405610,89	2213885,62	Картометрический метод	2,50	-
2582	405654,33	2213916,11	Картометрический метод	2,50	-
2583	405676,47	2213927,8	Картометрический метод	2,50	-
2584	405739,95	2213951,61	Картометрический метод	2,50	-
2585	405767,93	2213964,14	Картометрический метод	2,50	-
2586	405780,88	2213974,58	Картометрический метод	2,50	-
2587	405795,08	2213995,46	Картометрический метод	2,50	-
2588	405806,78	2214020,94	Картометрический метод	2,50	-

Сведения о местоположении границ объекта

2589	405825,57	2214071,9	Картометрический метод	2,50	-
2590	405840,61	2214097,79	Картометрический метод	2,50	-
2591	405850,21	2214107,4	Картометрический метод	2,50	-
2592	405861,07	2214112,41	Картометрический метод	2,50	-
2593	405877,78	2214113,25	Картометрический метод	2,50	-
2594	405898,24	2214111,16	Картометрический метод	2,50	-
2595	405918,29	2214104,06	Картометрический метод	2,50	-
2596	405932,91	2214093,62	Картометрический метод	2,50	-
2597	405941,26	2214079,41	Картометрический метод	2,50	-
2598	405947,95	2214056,03	Картометрический метод	2,50	-
2599	405951,29	2214029,3	Картометрический метод	2,50	-
2600	405952,22	2213978,51	Картометрический метод	2,50	-
2601	405948,88	2213959,02	Картометрический метод	2,50	-
2602	405922,7	2213888,85	Картометрический метод	2,50	-
2603	405914,63	2213857,39	Картометрический метод	2,50	-
2604	405917,16	2213835,26	Картометрический метод	2,50	-
2605	405924,12	2213818,56	Картометрический метод	2,50	-
2606	405938,32	2213802,41	Картометрический метод	2,50	-
2607	405956,42	2213791,83	Картометрический метод	2,50	-
2608	405975,84	2213786,19	Картометрический метод	2,50	-
2609	405998,39	2213784,94	Картометрический метод	2,50	-
2610	406028,46	2213790,58	Картометрический метод	2,50	-
2611	406057,28	2213802,48	Картометрический метод	2,50	-
2612	406111,5	2213832,93	Картометрический метод	2,50	-
2613	406162,65	2213865,27	Картометрический метод	2,50	-
2614	406201,59	2213891,34	Картометрический метод	2,50	-
2615	406248,45	2213933,25	Картометрический метод	2,50	-
2616	406276,5	2213965,6	Картометрический метод	2,50	-
2617	406300,92	2214006,19	Картометрический метод	2,50	-
2618	406308,18	2214025	Картометрический метод	2,50	-
2619	406309,17	2214038,86	Картометрический метод	2,50	-
2620	406305,54	2214053,05	Картометрический метод	2,50	-
2621	406293,66	2214069,88	Картометрический метод	2,50	-
2622	406277,82	2214084,07	Картометрический метод	2,50	-
2623	406248,12	2214106,18	Картометрический метод	2,50	-
2624	406214,46	2214129,94	Картометрический метод	2,50	-
2625	406162,65	2214158,98	Картометрический метод	2,50	-
2626	406100,6	2214197,26	Картометрический метод	2,50	-
2627	406082,45	2214211,78	Картометрический метод	2,50	-
2628	406068,26	2214228,61	Картометрический метод	2,50	-
2629	406061,66	2214246,1	Картометрический метод	2,50	-
2630	406060,34	2214266,56	Картометрический метод	2,50	-
2631	406062,32	2214283,39	Картометрический метод	2,50	-
2632	406071,23	2214300,55	Картометрический метод	2,50	-
2633	406091,36	2214324,64	Картометрический метод	2,50	-
2634	406110,84	2214341,47	Картометрический метод	2,50	-
2635	406131,3	2214350,05	Картометрический метод	2,50	-
2636	406154,4	2214354,01	Картометрический метод	2,50	-
2637	406184,76	2214354,67	Картометрический метод	2,50	-
2638	406220,02	2214351,66	Картометрический метод	2,50	-
2639	406262,26	2214341,43	Картометрический метод	2,50	-

Сведения о местоположении границ объекта

2640	406309,78	2214326,25	Картометрический метод	2,50	-
2641	406340,47	2214311,73	Картометрический метод	2,50	-
2642	406364,56	2214295,56	Картометрический метод	2,50	-
2643	406390,63	2214273,78	Картометрический метод	2,50	-
2644	406437,82	2214229,89	Картометрический метод	2,50	-
2645	406460,92	2214214,38	Картометрический метод	2,50	-
2646	406479,73	2214207,45	Картометрический метод	2,50	-
2647	406493,59	2214207,12	Картометрический метод	2,50	-
2648	406508,11	2214211,74	Картометрический метод	2,50	-
2649	406522,96	2214221,97	Картометрический метод	2,50	-
2650	406533,52	2214234,84	Картометрический метод	2,50	-
2651	406543,09	2214252,33	Картометрический метод	2,50	-
2652	406548,37	2214269,82	Картометрический метод	2,50	-
2653	406549,36	2214286,65	Картометрический метод	2,50	-
2654	406547,05	2214328,89	Картометрический метод	2,50	-
2655	406544,41	2214373,78	Картометрический метод	2,50	-
2656	406545,73	2214411,73	Картометрический метод	2,50	-
2657	406551,34	2214430,87	Картометрический метод	2,50	-
2658	406560,25	2214448,36	Картометрический метод	2,50	-
2659	406571,8	2214462,22	Картометрический метод	2,50	-
2660	406588,97	2214476,74	Картометрический метод	2,50	-
2661	406614,93	2214495,5	Картометрический метод	2,50	-
2662	406660,59	2214518	Картометрический метод	2,50	-
2663	406702,39	2214540	Картометрический метод	2,50	-
2664	406735,5	2214562,45	Картометрический метод	2,50	-
2665	406747,6	2214576,31	Картометрический метод	2,50	-
2666	406751,34	2214587,53	Картометрический метод	2,50	-
2667	406752,44	2214604,25	Картометрический метод	2,50	-
2668	406748,92	2214619,43	Картометрический метод	2,50	-
2669	406740,56	2214632,19	Картометрический метод	2,50	-
2670	406699,96	2214672,6	Картометрический метод	2,50	-
2671	406689,4	2214688,44	Картометрический метод	2,50	-
2672	406685,44	2214704,61	Картометрический метод	2,50	-
2673	406686,43	2214722,11	Картометрический метод	2,50	-
2674	406691,71	2214735,97	Картометрический метод	2,50	-
2675	406703,26	2214748,84	Картометрический метод	2,50	-
2676	406721,74	2214760,06	Картометрический метод	2,50	-
2677	406743,19	2214766,99	Картометрический метод	2,50	-
2678	406760,02	2214766,33	Картометрический метод	2,50	-
2679	406791,04	2214758,08	Картометрический метод	2,50	-
2680	406829,65	2214739,6	Картометрический метод	2,50	-
2681	406854,73	2214721,45	Картометрический метод	2,50	-
2682	406867,93	2214703,62	Картометрический метод	2,50	-
2683	406878,83	2214681,84	Картометрический метод	2,50	-
2684	406885,1	2214656,76	Картометрический метод	2,50	-
2685	406889,06	2214627,72	Картометрический метод	2,50	-
2686	406886,75	2214567,99	Картометрический метод	2,50	-
2687	406882,13	2214505,95	Картометрический метод	2,50	-
2688	406872,23	2214459,75	Картометрический метод	2,50	-
2689	406858,69	2214417,51	Картометрический метод	2,50	-
2690	406839,88	2214367,68	Картометрический метод	2,50	-

Сведения о местоположении границ объекта

2691	406835,26	2214352,17	Картометрический метод	2,50	-
2692	406834,27	2214336,99	Картометрический метод	2,50	-
2693	406836,58	2214324,45	Картометрический метод	2,50	-
2694	406842,85	2214309,6	Картометрический метод	2,50	-
2695	406855,72	2214289,47	Картометрический метод	2,50	-
2696	406923,38	2214220,83	Картометрический метод	2,50	-
2697	406977,83	2214166,71	Картометрический метод	2,50	-
2698	407014,13	2214140,97	Картометрический метод	2,50	-
2699	407049,59	2214125,11	Картометрический метод	2,50	-
2700	407088,97	2214114,99	Картометрический метод	2,50	-
2701	407108,77	2214113,45	Картометрический метод	2,50	-
2702	407132,53	2214114,77	Картометрический метод	2,50	-
2703	407152,55	2214119,55	Картометрический метод	2,50	-
2704	407218,69	2214142,52	Картометрический метод	2,50	-
2705	407237,83	2214145,16	Картометрический метод	2,50	-
2706	407253,23	2214143,62	Картометрический метод	2,50	-
2707	407263,35	2214139,08	Картометрический метод	2,50	-
2708	407270,1	2214132,62	Картометрический метод	2,50	-
2709	407271,98	2214124,39	Картометрический метод	2,50	-
2710	407271,98	2214111,19	Картометрический метод	2,50	-
2711	407269,67	2214095,68	Картометрический метод	2,50	-
2712	407262,74	2214081,16	Картометрический метод	2,50	-
2713	407253,5	2214069,28	Картометрический метод	2,50	-
2714	407231,06	2214054,1	Картометрический метод	2,50	-
2715	407207,63	2214041,89	Картометрический метод	2,50	-
2716	407193,55	2214039,03	Картометрический метод	2,50	-
2717	407143,17	2214039,58	Картометрический метод	2,50	-
2718	407089,71	2214043,54	Картометрический метод	2,50	-
2719	407062,43	2214047,94	Картометрический метод	2,50	-
2720	407034,05	2214049,04	Картометрический метод	2,50	-
2721	407013,81	2214046,62	Картометрический метод	2,50	-
2722	406997,53	2214040,9	Картометрический метод	2,50	-
2723	406983,01	2214032,1	Картометрический метод	2,50	-
2724	406973,77	2214023,08	Картометрический метод	2,50	-
2725	406966,29	2214006,8	Картометрический метод	2,50	-
2726	406963,53	2213993,68	Картометрический метод	2,50	-
2727	406963,31	2213974,1	Картометрический метод	2,50	-
2728	406966,83	2213939,56	Картометрический метод	2,50	-
2729	406973,75	2213906,17	Картометрический метод	2,50	-
2730	406982,99	2213879,44	Картометрический метод	2,50	-
2731	407000,15	2213844,46	Картометрический метод	2,50	-
2732	407019,18	2213804,46	Картометрический метод	2,50	-
2733	407033,26	2213769,92	Картометрический метод	2,50	-
2734	407046,24	2213730,76	Картометрический метод	2,50	-
2735	407053,94	2213717,78	Картометрический метод	2,50	-
2736	407063,84	2213710,74	Картометрический метод	2,50	-
2737	407074,18	2213709,42	Картометрический метод	2,50	-
2738	407084,3	2213712,5	Картометрический метод	2,50	-
2739	407092,44	2213719,76	Картометрический метод	2,50	-
2740	407099,26	2213733,84	Картометрический метод	2,50	-
2741	407114,44	2213775,86	Картометрический метод	2,50	-

Сведения о местоположении границ объекта

2742	407125	2213797,64	Картометрический метод	2,50	-
2743	407139,08	2213812,82	Картометрический метод	2,50	-
2744	407153,82	2213822,06	Картометрический метод	2,50	-
2745	407169,38	2213826,42	Картометрический метод	2,50	-
2746	407181,35	2213826,66	Картометрический метод	2,50	-
2747	407202,14	2213823,36	Картометрический метод	2,50	-
2748	407226,23	2213820,06	Картометрический метод	2,50	-
2749	407279,36	2213801,91	Картометрический метод	2,50	-
2750	407304,11	2213788,71	Картометрический метод	2,50	-
2751	407323,25	2213774,52	Картометрический метод	2,50	-
2752	407339,76	2213758,52	Картометрический метод	2,50	-
2753	407350,21	2213741,34	Картометрический метод	2,50	-
2754	407354,46	2213725,89	Картометрический метод	2,50	-
2755	407353,95	2213708,69	Картометрический метод	2,50	-
2756	407348,01	2213688,56	Картометрический метод	2,50	-
2757	407334,15	2213660,83	Картометрический метод	2,50	-
2758	407306,43	2213618,59	Картометрический метод	2,50	-
2759	407286,96	2213578,66	Картометрический метод	2,50	-
2760	407268,28	2213550,16	Картометрический метод	2,50	-
2761	407253,1	2213535,97	Картометрический метод	2,50	-
2762	407236,27	2213524,09	Картометрический метод	2,50	-
2763	407212,84	2213512,87	Картометрический метод	2,50	-
2764	407163,01	2213497,03	Картометрический метод	2,50	-
2765	407136,28	2213483,5	Картометрический метод	2,50	-
2766	407099,65	2213452,15	Картометрический метод	2,50	-
2767	407073,58	2213418,82	Картометрический метод	2,50	-
2768	407056,49	2213385,35	Картометрический метод	2,50	-
2769	407053,34	2213370,86	Картометрический метод	2,50	-
2770	407052,35	2213357,99	Картометрический метод	2,50	-
2771	407054,99	2213344,79	Картометрический метод	2,50	-
2772	407061,26	2213334,56	Картометрический метод	2,50	-
2773	407075,12	2213320,7	Картометрический метод	2,50	-
2774	407093,6	2213308,16	Картометрический метод	2,50	-
2775	407142,44	2213281,76	Картометрический метод	2,50	-
2776	407191,61	2213257,67	Картометрический метод	2,50	-
2777	407211,84	2213250,58	Картометрический метод	2,50	-
2778	407230,32	2213247,94	Картометрический метод	2,50	-
2779	407277,84	2213250,91	Картометрический метод	2,50	-
2780	407303,91	2213252,56	Картометрический метод	2,50	-
2781	407324,7	2213250,25	Картометрический метод	2,50	-
2782	407342,19	2213243,65	Картометрический метод	2,50	-
2783	407356,05	2213233,75	Картометрический метод	2,50	-
2784	407364,3	2213222,53	Картометрический метод	2,50	-
2785	407369,58	2213206,03	Картометрический метод	2,50	-
2786	407369,25	2213188,21	Картометрический метод	2,50	-
2787	407363,31	2213167,42	Картометрический метод	2,50	-
2788	407354,4	2213147,29	Картометрический метод	2,50	-
2789	407338,56	2213128,81	Картометрический метод	2,50	-
2790	407321,4	2213118,25	Картометрический метод	2,50	-
2791	407294,34	2213109,01	Картометрический метод	2,50	-
2792	407264,97	2213102,74	Картометрический метод	2,50	-

Сведения о местоположении границ объекта

2793	407230,32	2213092,18	Картометрический метод	2,50	-
2794	407215,47	2213084,59	Картометрический метод	2,50	-
2795	407202,93	2213073,37	Картометрический метод	2,50	-
2796	407192,37	2213057,86	Картометрический метод	2,50	-
2797	407175,54	2213023,21	Картометрический метод	2,50	-
2798	407161,35	2213001,1	Картометрический метод	2,50	-
2799	407140,88	2212980,31	Картометрический метод	2,50	-
2800	407120,42	2212969,09	Картометрический метод	2,50	-
2801	407084,78	2212957,87	Картометрический метод	2,50	-
2802	407059,7	2212942,03	Картометрический метод	2,50	-
2803	407045,18	2212924,21	Картометрический метод	2,50	-
2804	407037,92	2212905,07	Картометрический метод	2,50	-
2805	407037,59	2212884,94	Картометрический метод	2,50	-
2806	407042,54	2212861,84	Картометрический метод	2,50	-
2807	407054,42	2212839,07	Картометрический метод	2,50	-
2808	407080	2212816,8	Картометрический метод	2,50	-
2809	407119,54	2212790,62	Картометрический метод	2,50	-
2810	407145,16	2212776,7	Картометрический метод	2,50	-
2811	407169,66	2212768,91	Картометрический метод	2,50	-
2812	407189,71	2212767,79	Картометрический метод	2,50	-
2813	407218,67	2212772,25	Картометрический метод	2,50	-
2814	407255,42	2212779,49	Картометрический метод	2,50	-
2815	407279,92	2212780,6	Картометрический метод	2,50	-
2816	407330,6	2212786,73	Картометрический метод	2,50	-
2817	407359,56	2212794,52	Картометрический метод	2,50	-
2818	407386,84	2212809,56	Картометрический метод	2,50	-
2819	407405,22	2212827,93	Картометрический метод	2,50	-
2820	407423,04	2212852,44	Картометрический метод	2,50	-
2821	407433,62	2212874,16	Картометрический метод	2,50	-
2822	407440,86	2212905,9	Картометрический метод	2,50	-
2823	407443,65	2212942,65	Картометрический метод	2,50	-
2824	407443,65	2212990,54	Картометрический метод	2,50	-
2825	407449,15	2213022,21	Картометрический метод	2,50	-
2826	407461,03	2213048,2	Картометрический метод	2,50	-
2827	407479,07	2213070,31	Картометрический метод	2,50	-
2828	407505,43	2213088,13	Картометрический метод	2,50	-
2829	407532,53	2213102,24	Картометрический метод	2,50	-
2830	407552,58	2213108,55	Картометрический метод	2,50	-
2831	407581,54	2213111,89	Картометрический метод	2,50	-
2832	407634,26	2213111,52	Картометрический метод	2,50	-
2833	407696,63	2213107,06	Картометрический метод	2,50	-
2834	407743,78	2213097,78	Картометрический метод	2,50	-
2835	407780,9	2213084,04	Картометрический метод	2,50	-
2836	407806,89	2213073,28	Картометрический метод	2,50	-
2837	407854,04	2213053,97	Картометрический метод	2,50	-
2838	407883	2213038,01	Картометрический метод	2,50	-
2839	407903,42	2213021,3	Картометрический метод	2,50	-
2840	407915,67	2213004,22	Картометрический метод	2,50	-
2841	407921,61	2212982,69	Картометрический метод	2,50	-
2842	407925,69	2212962,27	Картометрический метод	2,50	-
2843	407932,75	2212946,68	Картометрический метод	2,50	-

Сведения о местоположении границ объекта

2844	407944,25	2212929,97	Картометрический метод	2,50	-
2845	407960,22	2212914,38	Картометрический метод	2,50	-
2846	407976,93	2212903,99	Картометрический метод	2,50	-
2847	407990,66	2212898,79	Картометрический метод	2,50	-
2848	408002,17	2212898,05	Картометрический метод	2,50	-
1	408015,16	2212903,99	Картометрический метод	2,50	-
2849	409375,55	2215154,54	Картометрический метод	2,50	-
2850	409398,05	2215180,57	Картометрический метод	2,50	-
2851	409410,41	2215213,22	Картометрический метод	2,50	-
2852	409402,91	2215443,54	Картометрический метод	2,50	-
2853	409387,91	2215600,17	Картометрический метод	2,50	-
2854	409417,03	2215661,94	Картометрический метод	2,50	-
2855	409407,32	2215819,01	Картометрический метод	2,50	-
2856	409418,35	2215853,87	Картометрический метод	2,50	-
2857	409399,38	2215840,63	Картометрический метод	2,50	-
2858	409332,75	2215821,22	Картометрический метод	2,50	-
2859	408744,17	2215785,92	Картометрический метод	2,50	-
2860	408749,02	2215781,07	Картометрический метод	2,50	-
2861	409382,61	2215805,34	Картометрический метод	2,50	-
2862	409305,4	2215245,87	Картометрический метод	2,50	-
2863	409263,48	2215245,87	Картометрический метод	2,50	-
2864	409263,48	2215251,61	Картометрический метод	2,50	-
2865	409302,31	2215251,61	Картометрический метод	2,50	-
2866	409337,61	2215512,81	Картометрический метод	2,50	-
2867	408898,59	2215513,25	Картометрический метод	2,50	-
2868	408860,65	2215391,91	Картометрический метод	2,50	-
2869	408860,65	2215356,62	Картометрический метод	2,50	-
2870	408868,59	2215325,73	Картометрический метод	2,50	-
2871	408862,85	2215280,28	Картометрический метод	2,50	-
2872	408846,97	2215240,58	Картометрический метод	2,50	-
2873	409037,14	2215240,58	Картометрический метод	2,50	-
2874	409037,14	2215234,84	Картометрический метод	2,50	-
2875	408845,65	2215234,84	Картометрический метод	2,50	-
2876	408831,97	2215159,83	Картометрический метод	2,50	-
2877	408839,91	2215135,56	Картометрический метод	2,50	-
2878	408897,27	2215038,94	Картометрический метод	2,50	-
2879	408921,1	2215093,65	Картометрический метод	2,50	-
2880	408954,63	2215121	Картометрический метод	2,50	-
2881	409079,05	2215186,31	Картометрический метод	2,50	-
2882	409131,56	2215200,42	Картометрический метод	2,50	-
2883	409196,86	2215192,92	Картометрический метод	2,50	-
2884	409353,05	2215150,13	Картометрический метод	2,50	-
2849	409375,55	2215154,54	Картометрический метод	2,50	-
2885	409338,27	2215517,66	Картометрический метод	2,50	-
2886	409376,66	2215799,16	Картометрический метод	2,50	-
2887	408751,01	2215775,33	Картометрический метод	2,50	-
2888	408780,57	2215735,18	Картометрический метод	2,50	-
2889	408820,28	2215706,06	Картометрический метод	2,50	-
2890	408927,93	2215678,27	Картометрический метод	2,50	-

Сведения о местоположении границ объекта

2891	408950,88	2215663,26	Картометрический метод	2,50	-
2892	408955,29	2215640,76	Картометрический метод	2,50	-
2893	408943,82	2215601,93	Картометрический метод	2,50	-
2894	408919,11	2215563,11	Картометрический метод	2,50	-
2895	408899,92	2215518,1	Картометрический метод	2,50	-
2885	409338,27	2215517,66	Картометрический метод	2,50	-
2896	408873,11	2214871,72	Картометрический метод	2,50	-
2897	408889,88	2215038,5	Картометрический метод	2,50	-
2898	408863,85	2215083,06	Картометрический метод	2,50	-
2899	408843,55	2215114,83	Картометрический метод	2,50	-
2900	408826,34	2215149,68	Картометрический метод	2,50	-
2901	408831,2	2215195,57	Картометрический метод	2,50	-
2902	408840,13	2215234,84	Картометрический метод	2,50	-
2903	408655,59	2215235,72	Картометрический метод	2,50	-
2904	408655,59	2214998,79	Картометрический метод	2,50	-
2905	408715,16	2214918,48	Картометрический метод	2,50	-
2906	408766,89	2214918,93	Картометрический метод	2,50	-
2907	408801,64	2214907,45	Картометрический метод	2,50	-
2908	408835,61	2214893,78	Картометрический метод	2,50	-
2896	408873,11	2214871,72	Картометрический метод	2,50	-
2909	408841,79	2215241,9	Картометрический метод	2,50	-
2910	408860,76	2215296,17	Картометрический метод	2,50	-
2911	408862,97	2215331,91	Картометрический метод	2,50	-
2912	408854,58	2215360,59	Картометрический метод	2,50	-
2913	408856,35	2215402,06	Картометрический метод	2,50	-
2914	408898,7	2215531,34	Картометрический метод	2,50	-
2915	408656,92	2215529,13	Картометрический метод	2,50	-
2916	408656,92	2215246,75	Картометрический метод	2,50	-
2909	408841,79	2215241,9	Картометрический метод	2,50	-
2917	408901,79	2215538,62	Картометрический метод	2,50	-
2918	408944,59	2215616,94	Картометрический метод	2,50	-
2919	408948,56	2215646,5	Картометрический метод	2,50	-
2920	408941,94	2215662,82	Картометрический метод	2,50	-
2921	408913,26	2215676,06	Картометрический метод	2,50	-
2922	408827,67	2215696,8	Картометрический метод	2,50	-
2923	408795,9	2215711,8	Картометрический метод	2,50	-
2924	408757,07	2215748,42	Картометрический метод	2,50	-
2925	408738,54	2215784,16	Картометрический метод	2,50	-
2926	408657,8	2215781,95	Картометрический метод	2,50	-
2927	408657,36	2215539,5	Картометрический метод	2,50	-
2917	408901,79	2215538,62	Картометрический метод	2,50	-
2928	408702,91	2214916,28	Картометрический метод	2,50	-
2929	408643,79	2214998,35	Картометрический метод	2,50	-
2930	408642,91	2215268,37	Картометрический метод	2,50	-
2931	407886,88	2215269,25	Картометрический метод	2,50	-
2932	408013,95	2214915,4	Картометрический метод	2,50	-
2933	408052,11	2214933,05	Картометрический метод	2,50	-
2934	408109,47	2214938,34	Картометрический метод	2,50	-

Сведения о местоположении границ объекта

2935	408203,89	2214932,16	Картометрический метод	2,50	-
2936	408262,13	2214912,75	Картометрический метод	2,50	-
2937	408289,49	2214858,92	Картометрический метод	2,50	-
2938	408289,49	2214808,62	Картометрический метод	2,50	-
2939	408354,13	2214808,62	Картометрический метод	2,50	-
2940	408355,67	2214816,56	Картометрический метод	2,50	-
2941	408374,2	2214872,16	Картометрический метод	2,50	-
2942	408407,52	2214916,28	Картометрический метод	2,50	-
2943	408448,11	2214958,64	Картометрический метод	2,50	-
2944	408503,04	2214985,99	Картометрический метод	2,50	-
2945	408558,41	2214985,99	Картометрический метод	2,50	-
2946	408591,06	2214974,52	Картометрический метод	2,50	-
2947	408623,93	2214955,99	Картометрический метод	2,50	-
2948	408645,77	2214936,57	Картометрический метод	2,50	-
2949	408663,42	2214912,75	Картометрический метод	2,50	-
2928	408702,91	2214916,28	Картометрический метод	2,50	-
2950	408642,61	2215280,51	Картометрический метод	2,50	-
2951	408642,8	2215539,06	Картометрический метод	2,50	-
2952	407853,61	2215539,06	Картометрический метод	2,50	-
2953	407885,22	2215280,51	Картометрический метод	2,50	-
2950	408642,61	2215280,51	Картометрический метод	2,50	-
2954	408643,24	2215549,98	Картометрический метод	2,50	-
2955	408642,36	2215783,5	Картометрический метод	2,50	-
2956	407866,22	2215783,5	Картометрический метод	2,50	-
2957	407866,22	2215551,46	Картометрический метод	2,50	-
2954	408643,24	2215549,98	Картометрический метод	2,50	-
2958	409434,66	2215861,37	Картометрический метод	2,50	-
2959	409430,37	2215981,35	Картометрический метод	2,50	-
2960	409372,79	2215978,15	Картометрический метод	2,50	-
2961	409344,48	2215976,58	Картометрический метод	2,50	-
2962	409291,32	2215979,47	Картометрический метод	2,50	-
2963	409188,2	2215985,09	Картометрический метод	2,50	-
2964	409140,27	2215987,69	Картометрический метод	2,50	-
2965	409029,45	2215993,7	Картометрический метод	2,50	-
2966	409004,28	2215983,33	Картометрический метод	2,50	-
2967	408978,25	2215976,33	Картометрический метод	2,50	-
2968	408932,2	2215986,02	Картометрический метод	2,50	-
2969	408887,58	2215986,77	Картометрический метод	2,50	-
2970	408888,22	2215968,39	Картометрический метод	2,50	-
2971	408890,77	2215958,39	Картометрический метод	2,50	-
2972	408884,41	2215953	Картометрический метод	2,50	-
2973	408792,61	2215946,82	Картометрический метод	2,50	-
2974	408792,44	2215937,03	Картометрический метод	2,50	-
2975	408716,8	2215934,5	Картометрический метод	2,50	-
2976	408660,19	2215921,96	Картометрический метод	2,50	-
2977	408660,72	2215928,46	Картометрический метод	2,50	-
2978	408470,14	2215931,21	Картометрический метод	2,50	-
2979	408348,42	2215946,47	Картометрический метод	2,50	-

Сведения о местоположении границ объекта

2980	408210,28	2215976,91	Картометрический метод	2,50	-
2981	408103,59	2216010,34	Картометрический метод	2,50	-
2982	407967,9	2216052,89	Картометрический метод	2,50	-
2983	407828,31	2216096,45	Картометрический метод	2,50	-
2984	407741,95	2216121,99	Картометрический метод	2,50	-
2985	407755,27	2216101,31	Картометрический метод	2,50	-
2986	407810,99	2216028	Картометрический метод	2,50	-
2987	407847,7	2216003,52	Картометрический метод	2,50	-
2988	407917,05	2215968,85	Картометрический метод	2,50	-
2989	407942,58	2215939,29	Картометрический метод	2,50	-
2990	407945,65	2215937,26	Картометрический метод	2,50	-
2991	407948,66	2215932,26	Картометрический метод	2,50	-
2992	407955,81	2215923,98	Картометрический метод	2,50	-
2993	407949,27	2215923,98	Картометрический метод	2,50	-
2994	407949,36	2215921,59	Картометрический метод	2,50	-
2995	407941,28	2215917,51	Картометрический метод	2,50	-
2996	407924,05	2215921,96	Картометрический метод	2,50	-
2997	407896,36	2215936,16	Картометрический метод	2,50	-
2998	407888,96	2215943,19	Картометрический метод	2,50	-
2999	407886,46	2215944,38	Картометрический метод	2,50	-
3000	407885,44	2215946,53	Картометрический метод	2,50	-
3001	407861,69	2215969,09	Картометрический метод	2,50	-
3002	407846,63	2215983,73	Картометрический метод	2,50	-
3003	407843,12	2215984,48	Картометрический метод	2,50	-
3004	407833,42	2215970,89	Картометрический метод	2,50	-
3005	407847,7	2215932,14	Картометрический метод	2,50	-
3006	407878,3	2215868,91	Картометрический метод	2,50	-
3007	407869,5	2215869,36	Картометрический метод	2,50	-
3008	407872,82	2215862,18	Картометрический метод	2,50	-
3009	407891,97	2215861,69	Картометрический метод	2,50	-
3010	408020,36	2215847,47	Картометрический метод	2,50	-
3011	408114,69	2215837,02	Картометрический метод	2,50	-
3012	408156,01	2215832,44	Картометрический метод	2,50	-
3013	408589,79	2215825,62	Картометрический метод	2,50	-
3014	408652,7	2215829,8	Картометрический метод	2,50	-
3015	409085	2215840,4	Картометрический метод	2,50	-
3016	409094,85	2215841,14	Картометрический метод	2,50	-
3017	409162,83	2215845,19	Картометрический метод	2,50	-
3018	409298,33	2215853,26	Картометрический метод	2,50	-
3019	409388,39	2215858,62	Картометрический метод	2,50	-
2958	409434,66	2215861,37	Картометрический метод	2,50	-
3020	409356,6	2216317,5	Картометрический метод	2,50	-
3021	409355,18	2216325,29	Картометрический метод	2,50	-
3022	409357,92	2216325,19	Картометрический метод	2,50	-
3023	409357,77	2216379,93	Картометрический метод	2,50	-
3024	409320,81	2216608,22	Картометрический метод	2,50	-
3025	409287,54	2216781,43	Картометрический метод	2,50	-
3026	409272,29	2216837,84	Картометрический метод	2,50	-
3027	409240,01	2216858,64	Картометрический метод	2,50	-
3028	408832,93	2217067,83	Картометрический метод	2,50	-

Сведения о местоположении границ объекта

3029	408661,78	2217155,78	Картометрический метод	2,50	-
3030	408514,62	2217231,4	Картометрический метод	2,50	-
3031	408318,5	2217328,21	Картометрический метод	2,50	-
3032	408315,58	2217317,24	Картометрический метод	2,50	-
3033	408305,7	2217322,1	Картометрический метод	2,50	-
3034	408303,8	2217294,8	Картометрический метод	2,50	-
3035	408295,8	2217262,3	Картометрический метод	2,50	-
3036	408295,8	2217236,8	Картометрический метод	2,50	-
3037	408301,5	2217214,2	Картометрический метод	2,50	-
3038	408317,5	2217193	Картометрический метод	2,50	-
3039	408343,9	2217178,8	Картометрический метод	2,50	-
3040	408384,9	2217178,4	Картометрический метод	2,50	-
3041	408419,8	2217169,4	Картометрический метод	2,50	-
3042	408448,6	2217154,8	Картометрический метод	2,50	-
3043	408470,3	2217136,4	Картометрический метод	2,50	-
3044	408482	2217130,7	Картометрический метод	2,50	-
3045	408503,9	2217107,8	Картометрический метод	2,50	-
3046	408506,5	2217084,7	Картометрический метод	2,50	-
3047	408540,7	2217109,8	Картометрический метод	2,50	-
3048	408578,9	2217132,6	Картометрический метод	2,50	-
3049	408602,7	2217137,8	Картометрический метод	2,50	-
3050	408614,5	2217137,6	Картометрический метод	2,50	-
3051	408633,6	2217133,6	Картометрический метод	2,50	-
3052	408640,4	2217126	Картометрический метод	2,50	-
3053	408643,64	2217114,16	Картометрический метод	2,50	-
3054	408644,2	2217112,1	Картометрический метод	2,50	-
3055	408643,5	2217102,2	Картометрический метод	2,50	-
3056	408637,9	2217086,4	Картометрический метод	2,50	-
3057	408624,37	2217067,82	Картометрический метод	2,50	-
3058	408619,7	2217061,4	Картометрический метод	2,50	-
3059	408599,2	2217023,3	Картометрический метод	2,50	-
3060	408596,8	2217004,9	Картометрический метод	2,50	-
3061	408602,7	2216994,3	Картометрический метод	2,50	-
3062	408602,7	2216983,2	Картометрический метод	2,50	-
3063	408599,2	2216975,2	Картометрический метод	2,50	-
3064	408689,2	2216953,7	Картометрический метод	2,50	-
3065	408743,9	2216931,1	Картометрический метод	2,50	-
3066	408777,9	2216910,3	Картометрический метод	2,50	-
3067	408817,9	2216875,9	Картометрический метод	2,50	-
3068	408845,3	2216834,9	Картометрический метод	2,50	-
3069	408869,3	2216776,9	Картометрический метод	2,50	-
3070	408883	2216731,7	Картометрический метод	2,50	-
3071	408882,5	2216707,6	Картометрический метод	2,50	-
3072	408882	2216678,4	Картометрический метод	2,50	-
3073	408873,6	2216645,4	Картометрический метод	2,50	-
3074	408860,8	2216614,8	Картометрический метод	2,50	-
3075	408850,63	2216601,03	Картометрический метод	2,50	-
3076	408824,32	2216578,46	Картометрический метод	2,50	-
3077	408775,31	2216535,1	Картометрический метод	2,50	-
3078	408766,92	2216547,37	Картометрический метод	2,50	-
3079	408748,02	2216553,99	Картометрический метод	2,50	-

Сведения о местоположении границ объекта

3080	408717,41	2216561,95	Картометрический метод	2,50	-
3081	408699,4	2216568,32	Картометрический метод	2,50	-
3082	408692,14	2216583,81	Картометрический метод	2,50	-
3083	408672,06	2216630,31	Картометрический метод	2,50	-
3084	408653,09	2216647,14	Картометрический метод	2,50	-
3085	408570,84	2216678,31	Картометрический метод	2,50	-
3086	408486,33	2216691,65	Картометрический метод	2,50	-
3087	408448,88	2216686,83	Картометрический метод	2,50	-
3088	408415,41	2216674,56	Картометрический метод	2,50	-
3089	408379,67	2216670,68	Картометрический метод	2,50	-
3090	408368,87	2216679,34	Картометрический метод	2,50	-
3091	408344,51	2216708,52	Картометрический метод	2,50	-
3092	408318,19	2216742,28	Картометрический метод	2,50	-
3093	408299,15	2216752,98	Картометрический метод	2,50	-
3094	408214,45	2216778,54	Картометрический метод	2,50	-
3095	408162,46	2216803,81	Картометрический метод	2,50	-
3096	408145,35	2216806,33	Картометрический метод	2,50	-
3097	408141,27	2216801,48	Картометрический метод	2,50	-
3098	408139,27	2216797,27	Картометрический метод	2,50	-
3099	408138,1	2216797,7	Картометрический метод	2,50	-
3100	408083,5	2216679,8	Картометрический метод	2,50	-
3101	408065,7	2216624,1	Картометрический метод	2,50	-
3102	408057,78	2216584,38	Картометрический метод	2,50	-
3103	408020,91	2216508,88	Картометрический метод	2,50	-
3104	407920,1	2216552,99	Картометрический метод	2,50	-
3105	407909,66	2216575,61	Картометрический метод	2,50	-
3106	407918,88	2216607,12	Картометрический метод	2,50	-
3107	407876,61	2216638,23	Картометрический метод	2,50	-
3108	407779,4	2216643,7	Картометрический метод	2,50	-
3109	407712,67	2216633,16	Картометрический метод	2,50	-
3110	407698,63	2216617,94	Картометрический метод	2,50	-
3111	407787,88	2216565,17	Картометрический метод	2,50	-
3112	407782,12	2216548,51	Картометрический метод	2,50	-
3113	407775,61	2216509,44	Картометрический метод	2,50	-
3114	407787,88	2216479,93	Картометрический метод	2,50	-
3115	407821,2	2216457,35	Картометрический метод	2,50	-
3116	407907,92	2216427,74	Картометрический метод	2,50	-
3117	407982,15	2216385,99	Картометрический метод	2,50	-
3118	407965,62	2216215,51	Картометрический метод	2,50	-
3119	407960,69	2216215,06	Картометрический метод	2,50	-
3120	407960,22	2216210,67	Картометрический метод	2,50	-
3121	407964,25	2216211,04	Картометрический метод	2,50	-
3122	407964,67	2216197,05	Картометрический метод	2,50	-
3123	407968,89	2216197,87	Картометрический метод	2,50	-
3124	407969,4	2216198,29	Картометрический метод	2,50	-
3125	407970,82	2216191,83	Картометрический метод	2,50	-
3126	407986,66	2216211,01	Картометрический метод	2,50	-
3127	408005,29	2216279,96	Картометрический метод	2,50	-
3128	408010,88	2216363,81	Картометрический метод	2,50	-
3129	408016,47	2216440,21	Картометрический метод	2,50	-
3130	408040,7	2216494,25	Картометрический метод	2,50	-

Сведения о местоположении границ объекта

3131	408055,4	2216519,2	Картометрический метод	2,50	-
3132	408651,8	2216472,2	Картометрический метод	2,50	-
3133	408780,9	2216456,1	Картометрический метод	2,50	-
3134	408789,9	2216354,3	Картометрический метод	2,50	-
3135	408793,3	2216315,9	Картометрический метод	2,50	-
3136	408810,2	2216295,4	Картометрический метод	2,50	-
3137	408855,9	2216296,8	Картометрический метод	2,50	-
3138	409183,1	2216323,7	Картометрический метод	2,50	-
3139	409293,4	2216325,5	Картометрический метод	2,50	-
3140	409308,41	2216323,6	Картометрический метод	2,50	-
3141	409313,74	2216323,57	Картометрический метод	2,50	-
3142	409321,48	2216321,95	Картометрический метод	2,50	-
3020	409356,6	2216317,5	Картометрический метод	2,50	-
3143	407901,35	2218530,3	Картометрический метод	2,50	-
3144	407876,39	2218580,97	Картометрический метод	2,50	-
3145	407852,75	2218628,96	Картометрический метод	2,50	-
3146	407808,99	2218610,37	Картометрический метод	2,50	-
3147	407753,29	2218586,71	Картометрический метод	2,50	-
3148	407780,59	2218538,69	Картометрический метод	2,50	-
3149	407815,58	2218479,77	Картометрический метод	2,50	-
3143	407901,35	2218530,3	Картометрический метод	2,50	-
3150	407316,09	2219442,62	Картометрический метод	2,50	-
3151	407331,49	2219497,12	Картометрический метод	2,50	-
3152	407327,93	2219509,26	Картометрический метод	2,50	-
3153	407281,73	2219527,03	Картометрический метод	2,50	-
3154	407253	2219520,81	Картометрический метод	2,50	-
3155	407234,93	2219465,13	Картометрический метод	2,50	-
3156	407277,88	2219438,77	Картометрический метод	2,50	-
3150	407316,09	2219442,62	Картометрический метод	2,50	-
3157	407254,06	2222641,25	Картометрический метод	2,50	-
3158	407215,72	2222679,59	Картометрический метод	2,50	-
3159	407175,63	2222735,36	Картометрический метод	2,50	-
3160	407132,94	2222785,03	Картометрический метод	2,50	-
3161	407085,88	2222817,27	Картометрический метод	2,50	-
3162	407120,74	2222757,14	Картометрический метод	2,50	-
3163	407159,08	2222685,69	Картометрический метод	2,50	-
3164	407194,81	2222649,09	Картометрический метод	2,50	-
3165	407221,82	2222634,28	Картометрический метод	2,50	-
3157	407254,06	2222641,25	Картометрический метод	2,50	-
3166	407798,75	2215872,99	Картометрический метод	2,50	-
3167	407605,9	2215949,14	Картометрический метод	2,50	-
3168	407571,33	2215967,45	Картометрический метод	2,50	-
3169	407467,31	2216022,52	Картометрический метод	2,50	-
3170	407378,11	2216063,9	Картометрический метод	2,50	-
3171	407383,27	2216066,7	Картометрический метод	2,50	-
3172	407351,9	2216081,66	Картометрический метод	2,50	-
3173	407228,61	2216140,47	Картометрический метод	2,50	-
3174	407209,21	2216200,44	Картометрический метод	2,50	-

Сведения о местоположении границ объекта

3175	407163,49	2216218,6	Картометрический метод	2,50	-
3176	407128,04	2216165,07	Картометрический метод	2,50	-
3177	407032,32	2216179,22	Картометрический метод	2,50	-
3178	407006,92	2216191,53	Картометрический метод	2,50	-
3179	406567,31	2216419,08	Картометрический метод	2,50	-
3180	406547,08	2216408,03	Картометрический метод	2,50	-
3181	406540,12	2216390,63	Картометрический метод	2,50	-
3182	406538,21	2216391,68	Картометрический метод	2,50	-
3183	406534,36	2216384,59	Картометрический метод	2,50	-
3184	407239,83	2216036,76	Картометрический метод	2,50	-
3185	407368,12	2216060,93	Картометрический метод	2,50	-
3186	407358,99	2216056,58	Картометрический метод	2,50	-
3187	407350,37	2216045,36	Картометрический метод	2,50	-
3188	407353,52	2216012,23	Картометрический метод	2,50	-
3189	407360,87	2216005,98	Картометрический метод	2,50	-
3190	407353,61	2216003,96	Картометрический метод	2,50	-
3191	407387,48	2215961,65	Картометрический метод	2,50	-
3192	407563,4	2215870,51	Картометрический метод	2,50	-
3193	407780,36	2215862,48	Картометрический метод	2,50	-
3166	407798,75	2215872,99	Картометрический метод	2,50	-
3194	406486,2	2216420,21	Картометрический метод	2,50	-
3195	406489,95	2216441,38	Картометрический метод	2,50	-
3196	406402,19	2216482,6	Картометрический метод	2,50	-
3197	406173,71	2216592,44	Картометрический метод	2,50	-
3198	406049,61	2216652,09	Картометрический метод	2,50	-
3199	405932,79	2216711,91	Картометрический метод	2,50	-
3200	405803,8	2216777,86	Картометрический метод	2,50	-
3201	405321,08	2217014,83	Картометрический метод	2,50	-
3202	405322,8	2217036,4	Картометрический метод	2,50	-
3203	405328,83	2217045,9	Картометрический метод	2,50	-
3204	405342,94	2217042,23	Картометрический метод	2,50	-
3205	405384,42	2217025,45	Картометрический метод	2,50	-
3206	405434,77	2217007,09	Картометрический метод	2,50	-
3207	405464,06	2216996,7	Картометрический метод	2,50	-
3208	405498,51	2217011,37	Картометрический метод	2,50	-
3209	405501,96	2217059,71	Картометрический метод	2,50	-
3210	405488,61	2217068,12	Картометрический метод	2,50	-
3211	405476,93	2217078,4	Картометрический метод	2,50	-
3212	405462,41	2217077,51	Картометрический метод	2,50	-
3213	405434,51	2217067,83	Картометрический метод	2,50	-
3214	405409,81	2217072,9	Картометрический метод	2,50	-
3215	405380,75	2217076,28	Картометрический метод	2,50	-
3216	405320,76	2217095,26	Картометрический метод	2,50	-
3217	405131,02	2217177,29	Картометрический метод	2,50	-
3218	405069,57	2217192,62	Картометрический метод	2,50	-
3219	405082,49	2217108,04	Картометрический метод	2,50	-
3220	405311,61	2216996,7	Картометрический метод	2,50	-
3221	405721,6	2216792,15	Картометрический метод	2,50	-
3222	406081,64	2216615,22	Картометрический метод	2,50	-
3223	406123,47	2216594,46	Картометрический метод	2,50	-

Сведения о местоположении границ объекта

3224	406119,95	2216586,98	Картометрический метод	2,50	-
3225	406477,8	2216410,39	Картометрический метод	2,50	-
3194	406486,2	2216420,21	Картометрический метод	2,50	-
3226	406670,23	2217516,73	Картометрический метод	2,50	-
3227	406692,32	2217542,97	Картометрический метод	2,50	-
3228	406689,56	2217598,22	Картометрический метод	2,50	-
3229	406703,37	2217635,51	Картометрический метод	2,50	-
3230	406708,89	2217670,04	Картометрический метод	2,50	-
3231	406717,18	2217693,52	Картометрический метод	2,50	-
3232	406700,61	2217741,87	Картометрический метод	2,50	-
3233	406670,23	2217766,73	Картометрический метод	2,50	-
3234	406634,33	2217734,96	Картометрический метод	2,50	-
3235	406605,33	2217668,66	Картометрический метод	2,50	-
3236	406598,42	2217609,27	Картометрический метод	2,50	-
3237	406628,8	2217585,79	Картометрический метод	2,50	-
3238	406627,42	2217545,74	Картометрический метод	2,50	-
3239	406648,13	2217516,73	Картометрический метод	2,50	-
3226	406670,23	2217516,73	Картометрический метод	2,50	-
3240	405455,34	2218668	Картометрический метод	2,50	-
3241	405220,61	2218704,18	Картометрический метод	2,50	-
3242	405205,61	2218693,59	Картометрический метод	2,50	-
3243	405135,02	2218696,24	Картометрический метод	2,50	-
3244	405083,84	2218719,18	Картометрический метод	2,50	-
3245	405016,77	2218721,83	Картометрический метод	2,50	-
3246	405011,48	2218705,06	Картометрический метод	2,50	-
3247	405023,83	2218539,16	Картометрический метод	2,50	-
3248	405023,83	2218466,8	Картометрический метод	2,50	-
3249	405032,65	2218446,51	Картометрический метод	2,50	-
3250	405033,7	2218445,75	Картометрический метод	2,50	-
3251	405033,66	2218438,25	Картометрический метод	2,50	-
3252	405030,69	2218379,64	Картометрический метод	2,50	-
3253	405028,96	2218321,7	Картометрический метод	2,50	-
3254	405035,78	2218288,59	Картометрический метод	2,50	-
3255	405067,84	2218269,95	Картометрический метод	2,50	-
3256	405063,85	2218262,15	Картометрический метод	2,50	-
3257	405147,48	2218219,36	Картометрический метод	2,50	-
3258	405175,19	2218206,68	Картометрический метод	2,50	-
3259	405190,68	2218213,52	Картометрический метод	2,50	-
3260	405220,93	2218265,54	Картометрический метод	2,50	-
3261	405222,54	2218282,03	Картометрический метод	2,50	-
3262	405226,96	2218291,85	Картометрический метод	2,50	-
3263	405223,9	2218299,16	Картометрический метод	2,50	-
3264	405215,12	2218303,4	Картометрический метод	2,50	-
3265	405209,31	2218309,8	Картометрический метод	2,50	-
3266	405184,58	2218318,16	Картометрический метод	2,50	-
3267	405146,09	2218336,76	Картометрический метод	2,50	-
3268	405110,19	2218355,38	Картометрический метод	2,50	-
3269	405064,71	2218378,32	Картометрический метод	2,50	-
3270	405054,28	2218388,65	Картометрический метод	2,50	-

Сведения о местоположении границ объекта

3271	405055,64	2218421,41	Картометрический метод	2,50	-
3272	405068,74	2218442,63	Картометрический метод	2,50	-
3273	405088,4	2218455,91	Картометрический метод	2,50	-
3274	405105,18	2218479,77	Картометрический метод	2,50	-
3275	405167,18	2218559,34	Картометрический метод	2,50	-
3276	405189,68	2218573,7	Картометрический метод	2,50	-
3277	405191,39	2218574,67	Картометрический метод	2,50	-
3278	405202,8	2218575,56	Картометрический метод	2,50	-
3279	405286,8	2218569,16	Картометрический метод	2,50	-
3280	405323,81	2218556,13	Картометрический метод	2,50	-
3281	405336,15	2218548,93	Картометрический метод	2,50	-
3282	405364,27	2218539,69	Картометрический метод	2,50	-
3283	405405,93	2218518,87	Картометрический метод	2,50	-
3284	405419,3	2218513,68	Картометрический метод	2,50	-
3285	405434,73	2218500,82	Картометрический метод	2,50	-
3286	405443,59	2218499,24	Картометрический метод	2,50	-
3287	405447,35	2218502,8	Картометрический метод	2,50	-
3288	405449,17	2218502,1	Картометрический метод	2,50	-
3289	405449,35	2218504,69	Картометрический метод	2,50	-
3290	405453,94	2218509,04	Картометрический метод	2,50	-
3291	405456,37	2218548,93	Картометрический метод	2,50	-
3292	405465,63	2218654,93	Картометрический метод	2,50	-
3293	405459,71	2218657,77	Картометрический метод	2,50	-
3294	405459,75	2218658,29	Картометрический метод	2,50	-
3240	405455,34	2218668	Картометрический метод	2,50	-
3295	406569,41	2222666,18	Картометрический метод	2,50	-
3296	406579,05	2222704,18	Картометрический метод	2,50	-
3297	406580,87	2222711,36	Картометрический метод	2,50	-
3298	406495,11	2222745,01	Картометрический метод	2,50	-
3299	406460,51	2222769,97	Картометрический метод	2,50	-
3300	406425,92	2222816,48	Картометрический метод	2,50	-
3301	406412,1	2222835,05	Картометрический метод	2,50	-
3302	406461,08	2222840,86	Картометрический метод	2,50	-
3303	406475,26	2222849,94	Картометрический метод	2,50	-
3304	406476,39	2222860,15	Картометрический метод	2,50	-
3305	406458,81	2222875,46	Картометрический метод	2,50	-
3306	406378,28	2222921,4	Картометрический метод	2,50	-
3307	406357,87	2222933,04	Картометрический метод	2,50	-
3308	406348,78	2222955,43	Картометрический метод	2,50	-
3309	406347,08	2223000,24	Картометрический метод	2,50	-
3310	406340,28	2223012,15	Картометрический метод	2,50	-
3311	406307,38	2223042,21	Картометрический метод	2,50	-
3312	406290,63	2223057,51	Картометрический метод	2,50	-
3313	406231,38	2223092,68	Картометрический метод	2,50	-
3314	406224,01	2223055,82	Картометрический метод	2,50	-
3315	406206,43	2223005,34	Картометрический метод	2,50	-
3316	406189,41	2222980,95	Картометрический метод	2,50	-
3317	406164,46	2222953,73	Картометрический метод	2,50	-
3318	406141,77	2222937	Картометрический метод	2,50	-
3319	406123,91	2222931,04	Картометрический метод	2,50	-

Сведения о местоположении границ объекта

3320	406162,47	2222932,74	Картометрический метод	2,50	-
3321	406226,85	2222954,58	Картометрический метод	2,50	-
3322	406254,92	2222922,54	Картометрический метод	2,50	-
3323	406265,13	2222918,57	Картометрический метод	2,50	-
3324	406303,41	2222918	Картометрический метод	2,50	-
3325	406308,8	2222913,46	Картометрический метод	2,50	-
3326	406308,52	2222876,6	Картометрический метод	2,50	-
3327	406312,2	2222857,03	Картометрический метод	2,50	-
3328	406327,8	2222821,58	Картометрический метод	2,50	-
3329	406356,16	2222782,16	Картометрический метод	2,50	-
3330	406360,41	2222760,9	Картометрический метод	2,50	-
3331	406356,72	2222741,04	Картометрический метод	2,50	-
3332	406347,93	2222728,28	Картометрический метод	2,50	-
3333	406334,32	2222724,6	Картометрический метод	2,50	-
3334	406298,59	2222731,12	Картометрический метод	2,50	-
3335	406250,95	2222743,31	Картометрический метод	2,50	-
3336	406179,49	2222749,84	Картометрический метод	2,50	-
3337	406153,97	2222748,98	Картометрический метод	2,50	-
3338	406147,73	2222724,6	Картометрический метод	2,50	-
3339	406148,58	2222692,27	Картометрический метод	2,50	-
3340	406152,26	2222673,55	Картометрический метод	2,50	-
3341	406167,86	2222647,46	Картометрический метод	2,50	-
3342	406238,19	2222601,52	Картометрический метод	2,50	-
3343	406259,17	2222581,11	Картометрический метод	2,50	-
3344	406294,34	2222590,75	Картометрический метод	2,50	-
3345	406389,66	2222616,88	Картометрический метод	2,50	-
3346	406512,13	2222634,99	Картометрический метод	2,50	-
3347	406555,23	2222650,87	Картометрический метод	2,50	-
3295	406569,41	2222666,18	Картометрический метод	2,50	-
3348	405924,33	2222789,35	Картометрический метод	2,50	-
3349	405938,4	2222848,23	Картометрический метод	2,50	-
3350	405945,09	2222878,72	Картометрический метод	2,50	-
3351	405948,07	2222891,05	Картометрический метод	2,50	-
3352	405885,81	2222917,25	Картометрический метод	2,50	-
3353	405803,28	2222919,23	Картометрический метод	2,50	-
3354	405767,74	2222905,61	Картометрический метод	2,50	-
3355	405738,75	2222888,15	Картометрический метод	2,50	-
3356	405721,33	2222844,5	Картометрический метод	2,50	-
3357	405711,91	2222846,68	Картометрический метод	2,50	-
3358	405714,31	2222856,29	Картометрический метод	2,50	-
3359	405726,46	2222904,89	Картометрический метод	2,50	-
3360	405726,46	2222915,8	Картометрический метод	2,50	-
3361	405726,47	2222926,72	Картометрический метод	2,50	-
3362	405715,63	2222948,36	Картометрический метод	2,50	-
3363	405701,16	2222957,28	Картометрический метод	2,50	-
3364	405682,47	2222947,62	Картометрический метод	2,50	-
3365	405677,24	2222944,91	Картометрический метод	2,50	-
3366	405672,87	2222912,9	Картометрический метод	2,50	-
3367	405682,97	2222872,15	Картометрический метод	2,50	-
3368	405687,28	2222835,04	Картометрический метод	2,50	-

Сведения о местоположении границ объекта

3369	405671,29	2222778,29	Картометрический метод	2,50	-
3370	405655,35	2222769,56	Картометрический метод	2,50	-
3371	405623,49	2222784,12	Картометрический метод	2,50	-
3372	405608,27	2222772,47	Картометрический метод	2,50	-
3373	405606,8	2222752,83	Картометрический метод	2,50	-
3374	405623,42	2222709,9	Картометрический метод	2,50	-
3375	405634,45	2222708,56	Картометрический метод	2,50	-
3376	405646,01	2222708,65	Картометрический метод	2,50	-
3377	405661,47	2222707,78	Картометрический метод	2,50	-
3378	405675,24	2222708,32	Картометрический метод	2,50	-
3379	405686,62	2222713,13	Картометрический метод	2,50	-
3380	405691,17	2222714,73	Картометрический метод	2,50	-
3381	405707,6	2222729,59	Картометрический метод	2,50	-
3382	405724,14	2222761,55	Картометрический метод	2,50	-
3383	405715,48	2222785,56	Картометрический метод	2,50	-
3384	405732,9	2222830,67	Картометрический метод	2,50	-
3385	405752,49	2222860,5	Картометрический метод	2,50	-
3386	405793,79	2222880,15	Картометрический метод	2,50	-
3387	405808,24	2222845,95	Картометрический метод	2,50	-
3388	405829,22	2222818,3	Картометрический метод	2,50	-
3389	405866,86	2222799,37	Картометрический метод	2,50	-
3390	405870,47	2222781,18	Картометрический метод	2,50	-
3391	405891,7	2222771,96	Картометрический метод	2,50	-
3392	405913,75	2222780,89	Картометрический метод	2,50	-
3348	405924,33	2222789,35	Картометрический метод	2,50	-
3393	405975,73	2222980,22	Картометрический метод	2,50	-
3394	405934,77	2223023,79	Картометрический метод	2,50	-
3395	405905,15	2223067,36	Картометрический метод	2,50	-
3396	405883,36	2223110,93	Картометрический метод	2,50	-
3397	405839,79	2223090,01	Картометрический метод	2,50	-
3398	405827,59	2223062,13	Картометрический метод	2,50	-
3399	405843	2223037,48	Картометрический метод	2,50	-
3400	405845,75	2223033,79	Картометрический метод	2,50	-
3401	405878,13	2223013,33	Картометрический метод	2,50	-
3402	405896,75	2223003,47	Картометрический метод	2,50	-
3403	405907,76	2222997,65	Картометрический метод	2,50	-
3404	405927,74	2222974,18	Картометрический метод	2,50	-
3393	405975,73	2222980,22	Картометрический метод	2,50	-
3405	405715,57	2223044,29	Картометрический метод	2,50	-
3406	405722,28	2223086,79	Картометрический метод	2,50	-
3407	405722,19	2223106,93	Картометрический метод	2,50	-
3408	405682,94	2223093,5	Картометрический метод	2,50	-
3409	405650,27	2223093,94	Картометрический метод	2,50	-
3410	405616,5	2223101,05	Картометрический метод	2,50	-
3411	405604,22	2223077,34	Картометрический метод	2,50	-
3412	405601,14	2223048,67	Картометрический метод	2,50	-
3413	405664,86	2223031,93	Картометрический метод	2,50	-
3405	405715,57	2223044,29	Картометрический метод	2,50	-

Сведения о местоположении границ объекта

3414	405531,61	2223160,27	Картометрический метод	2,50	-
3415	405514,14	2223196,08	Картометрический метод	2,50	-
3416	405502,79	2223227,51	Картометрический метод	2,50	-
3417	405498,72	2223265,71	Картометрический метод	2,50	-
3418	405491,12	2223314,16	Картометрический метод	2,50	-
3419	405454,6	2223300,85	Картометрический метод	2,50	-
3420	405424,71	2223289,36	Картометрический метод	2,50	-
3421	405391,2	2223276,65	Картометрический метод	2,50	-
3422	405401,48	2223232,75	Картометрический метод	2,50	-
3423	405411,09	2223197,82	Картометрический метод	2,50	-
3424	405411,09	2223169,88	Картометрический метод	2,50	-
3425	405411,09	2223159,4	Картометрический метод	2,50	-
3426	405438,22	2223158,64	Картометрический метод	2,50	-
3427	405471,52	2223157,72	Картометрический метод	2,50	-
3414	405531,61	2223160,27	Картометрический метод	2,50	-
3428	404864,97	2223350,63	Картометрический метод	2,50	-
3429	404927,42	2223384,92	Картометрический метод	2,50	-
3430	404965,39	2223408,43	Картометрический метод	2,50	-
3431	405004,02	2223436,72	Картометрический метод	2,50	-
3432	405000,41	2223444,81	Картометрический метод	2,50	-
3433	405022,09	2223463,54	Картометрический метод	2,50	-
3434	405018,89	2223467,24	Картометрический метод	2,50	-
3435	404953	2223538,52	Картометрический метод	2,50	-
3436	404944,36	2223550,13	Картометрический метод	2,50	-
3437	404941,57	2223549,27	Картометрический метод	2,50	-
3438	404916,65	2223536,77	Картометрический метод	2,50	-
3439	404790,14	2223445,79	Картометрический метод	2,50	-
3440	404756,14	2223420,43	Картометрический метод	2,50	-
3441	404726,83	2223396,07	Картометрический метод	2,50	-
3442	404685,19	2223344,88	Картометрический метод	2,50	-
3443	404658,62	2223373,53	Картометрический метод	2,50	-
3444	404636,7	2223356,02	Картометрический метод	2,50	-
3445	404664,62	2223325,53	Картометрический метод	2,50	-
3446	404652,86	2223315,12	Картометрический метод	2,50	-
3447	404561,26	2223429,62	Картометрический метод	2,50	-
3448	404544,24	2223418,6	Картометрический метод	2,50	-
3449	404592,86	2223347,2	Картометрический метод	2,50	-
3450	404596,9	2223307,04	Картометрический метод	2,50	-
3451	404623,79	2223278,92	Картометрический метод	2,50	-
3452	404606,57	2223264,3	Картометрический метод	2,50	-
3453	404567,87	2223299,44	Картометрический метод	2,50	-
3454	404542,65	2223296,01	Картометрический метод	2,50	-
3455	404505,42	2223266,62	Картометрический метод	2,50	-
3456	404560,28	2223199,27	Картометрический метод	2,50	-
3457	404602,16	2223243,85	Картометрический метод	2,50	-
3458	404642,09	2223206,86	Картометрический метод	2,50	-
3459	404670,38	2223234,05	Картометрический метод	2,50	-
3460	404642,7	2223262,95	Картометрический метод	2,50	-
3461	404657,27	2223275,07	Картометрический метод	2,50	-
3462	404713,73	2223211,88	Картометрический метод	2,50	-

Сведения о местоположении границ объекта

3463	404756,1	2223244,83	Картометрический метод	2,50	-
3464	404785	2223277,28	Картометрический метод	2,50	-
3465	404763,94	2223306,3	Картометрический метод	2,50	-
3466	404808,27	2223351,24	Картометрический метод	2,50	-
3467	404752,55	2223399,37	Картометрический метод	2,50	-
3468	404803,49	2223437,21	Картометрический метод	2,50	-
3428	404864,97	2223350,63	Картометрический метод	2,50	-
3469	405980,02	2214504,07	Картометрический метод	2,50	-
3470	405953,25	2214492,09	Картометрический метод	2,50	-
3471	405920,19	2214481,86	Картометрический метод	2,50	-
3472	405899,74	2214478,36	Картометрический метод	2,50	-
3473	405859,69	2214463,37	Картометрический метод	2,50	-
3474	405840,54	2214449,14	Картометрический метод	2,50	-
3475	405814,95	2214417,66	Картометрический метод	2,50	-
3476	405788,97	2214404,67	Картометрический метод	2,50	-
3477	405772,61	2214409,96	Картометрический метод	2,50	-
3478	405775,49	2214423,44	Картометрический метод	2,50	-
3479	405805,79	2214441,42	Картометрический метод	2,50	-
3480	405819,41	2214454,11	Картометрический метод	2,50	-
3481	405817,06	2214474,3	Картометрический метод	2,50	-
3482	405820,81	2214490,27	Картометрический метод	2,50	-
3483	405843,36	2214512,35	Картометрический метод	2,50	-
3484	405887,97	2214536,3	Картометрический метод	2,50	-
3485	405910,22	2214537,71	Картометрический метод	2,50	-
3486	405929,77	2214542,91	Картометрический метод	2,50	-
3487	405924,58	2214563,68	Картометрический метод	2,50	-
3488	405905,56	2214559,38	Картометрический метод	2,50	-
3489	405887,03	2214555,56	Картометрический метод	2,50	-
3490	405810,48	2214552,27	Картометрический метод	2,50	-
3491	405691,19	2214554,62	Картометрический метод	2,50	-
3492	405740,37	2214422,48	Картометрический метод	2,50	-
3493	405775,48	2214331,52	Картометрический метод	2,50	-
3494	405799,98	2214266,6	Картометрический метод	2,50	-
3495	405979,55	2214436,9	Картометрический метод	2,50	-
3469	405980,02	2214504,07	Картометрический метод	2,50	-
3496	404985,03	2214248,45	Картометрический метод	2,50	-
3497	405034,93	2214285,86	Картометрический метод	2,50	-
3498	405006,45	2214347,25	Картометрический метод	2,50	-
3499	405036,54	2214361,83	Картометрический метод	2,50	-
3500	405044,92	2214343,84	Картометрический метод	2,50	-
3501	405078,11	2214362,76	Картометрический метод	2,50	-
3502	405096,41	2214330,18	Картометрический метод	2,50	-
3503	405150,89	2214348,84	Картометрический метод	2,50	-
3504	405190,72	2214336,92	Картометрический метод	2,50	-
3505	405209,39	2214345,59	Картометрический метод	2,50	-
3506	405225,22	2214356,58	Картометрический метод	2,50	-
3507	405395,46	2214436,75	Картометрический метод	2,50	-
3508	405404,46	2214449,31	Картометрический метод	2,50	-
3509	405407,56	2214461,1	Картометрический метод	2,50	-

Сведения о местоположении границ объекта

3510	405405,39	2214474,75	Картометрический метод	2,50	-
3511	405379,49	2214530,12	Картометрический метод	2,50	-
3512	405389,57	2214537,41	Картометрический метод	2,50	-
3513	405401,05	2214539,89	Картометрический метод	2,50	-
3514	405411,44	2214534,77	Картометрический метод	2,50	-
3515	405434,71	2214502,51	Картометрический метод	2,50	-
3516	405451	2214503,44	Картометрический метод	2,50	-
3517	405473,8	2214512,29	Картометрический метод	2,50	-
3518	405493,35	2214513,84	Картометрический метод	2,50	-
3519	405592,69	2214558,35	Картометрический метод	2,50	-
3520	405601,68	2214565,02	Картометрический метод	2,50	-
3521	405618,9	2214565,02	Картометрический метод	2,50	-
3522	405642,56	2214571,07	Картометрический метод	2,50	-
3523	405665,51	2214582,86	Картометрический метод	2,50	-
3524	405693,2	2214600,08	Картометрический метод	2,50	-
3525	405713,44	2214634,67	Картометрический метод	2,50	-
3526	405744,47	2214646,46	Картометрический метод	2,50	-
3527	405743,85	2214658,25	Картометрический метод	2,50	-
3528	405720,27	2214711,91	Картометрический метод	2,50	-
3529	405622,71	2214667,61	Картометрический метод	2,50	-
3530	405608,83	2214692,93	Картометрический метод	2,50	-
3531	405595,31	2214729,21	Картометрический метод	2,50	-
3532	405736,02	2214801,26	Картометрический метод	2,50	-
3533	405814,34	2214839,21	Картометрический метод	2,50	-
3534	405810,47	2214850,89	Картометрический метод	2,50	-
3535	405800,47	2214879,67	Картометрический метод	2,50	-
3536	405788,53	2214900,49	Картометрический метод	2,50	-
3537	405780,1	2214906,02	Картометрический метод	2,50	-
3538	405703,68	2214882,64	Картометрический метод	2,50	-
3539	405685,74	2214923,87	Картометрический метод	2,50	-
3540	405731,43	2214944,18	Картометрический метод	2,50	-
3541	405707,06	2214999,01	Картометрический метод	2,50	-
3542	405652,23	2214974,64	Картометрический метод	2,50	-
3543	405688,65	2214892,72	Картометрический метод	2,50	-
3544	405693,57	2214881,66	Картометрический метод	2,50	-
3545	405692,22	2214881,53	Картометрический метод	2,50	-
3546	405662,9	2214865,86	Картометрический метод	2,50	-
3547	405652,97	2214863,69	Картометрический метод	2,50	-
3548	405642,27	2214863,54	Картометрический метод	2,50	-
3549	405633,12	2214867,1	Картометрический метод	2,50	-
3550	405583,61	2214915,43	Картометрический метод	2,50	-
3551	405577,12	2214919,38	Картометрический метод	2,50	-
3552	405567,81	2214923,56	Картометрический метод	2,50	-
3553	405550,44	2214924,49	Картометрический метод	2,50	-
3554	405531,8	2214925,85	Картометрический метод	2,50	-
3555	405241,01	2214787,22	Картометрический метод	2,50	-
3556	405224,25	2214779,23	Картометрический метод	2,50	-
3557	405145,82	2214741,83	Картометрический метод	2,50	-
3558	405129,16	2214720,06	Картометрический метод	2,50	-
3559	405091,16	2214700,98	Картометрический метод	2,50	-
3560	405089,24	2214700,17	Картометрический метод	2,50	-

Сведения о местоположении границ объекта

3561	405079,31	2214695,96	Картометрический метод	2,50	-
3562	405031,07	2214675,52	Картометрический метод	2,50	-
3563	405013,79	2214704,27	Картометрический метод	2,50	-
3564	404990,26	2214702,68	Картометрический метод	2,50	-
3565	404883,54	2214680,66	Картометрический метод	2,50	-
3566	404870,51	2214691,52	Картометрический метод	2,50	-
3567	404852,52	2214717,89	Картометрический метод	2,50	-
3568	404834,53	2214762,56	Картометрический метод	2,50	-
3569	404820,18	2214781,13	Картометрический метод	2,50	-
3570	404810,61	2214788,12	Картометрический метод	2,50	-
3571	404794,04	2214788,86	Картометрический метод	2,50	-
3572	404782,28	2214774,51	Картометрический метод	2,50	-
3573	404729,99	2214707,4	Картометрический метод	2,50	-
3574	404719,34	2214698,83	Картометрический метод	2,50	-
3575	404707,26	2214695,54	Картометрический метод	2,50	-
3576	404703,35	2214696,91	Картометрический метод	2,50	-
3577	404715,49	2214716,78	Картометрический метод	2,50	-
3578	404735,15	2214750,98	Картометрический метод	2,50	-
3579	404737,94	2214772,32	Картометрический метод	2,50	-
3580	404729,47	2214798,8	Картометрический метод	2,50	-
3581	404704,72	2214819,4	Картометрический метод	2,50	-
3582	404693,53	2214822,59	Картометрический метод	2,50	-
3583	404646,38	2214803,82	Картометрический метод	2,50	-
3584	404599,85	2214857,83	Картометрический метод	2,50	-
3585	404578,13	2214871,2	Картометрический метод	2,50	-
3586	404558,11	2214872,1	Картометрический метод	2,50	-
3587	404525,16	2214871	Картометрический метод	2,50	-
3588	404515,21	2214870,09	Картометрический метод	2,50	-
3589	404495,5	2214873,2	Картометрический метод	2,50	-
3590	404452,66	2214899,55	Картометрический метод	2,50	-
3591	404438,91	2214913,84	Картометрический метод	2,50	-
3592	404455,89	2214928,83	Картометрический метод	2,50	-
3593	404449,81	2214935,34	Картометрический метод	2,50	-
3594	404436,35	2214930,23	Картометрический метод	2,50	-
3595	404420,69	2214946,37	Картометрический метод	2,50	-
3596	404398,51	2214931,79	Картометрический метод	2,50	-
3597	404379,58	2214956,6	Картометрический метод	2,50	-
3598	404372,6	2214963,12	Картометрический метод	2,50	-
3599	404359,73	2214984,21	Картометрический метод	2,50	-
3600	404331,65	2215018,34	Картометрический метод	2,50	-
3601	404313,87	2215028,42	Картометрический метод	2,50	-
3602	404288,48	2215047,18	Картометрический метод	2,50	-
3603	404259,36	2215078,54	Картометрический метод	2,50	-
3604	404246,22	2215086,51	Картометрический метод	2,50	-
3605	404233,55	2215088,41	Картометрический метод	2,50	-
3606	404218,18	2215087,32	Картометрический метод	2,50	-
3607	404189,88	2215049,51	Картометрический метод	2,50	-
3608	404145,39	2215096,8	Картометрический метод	2,50	-
3609	404138,51	2215096,8	Картометрический метод	2,50	-
3610	404102,1	2215069,95	Картометрический метод	2,50	-
3611	404059,78	2215026,55	Картометрический метод	2,50	-

Сведения о местоположении границ объекта

3612	404053,38	2215024,08	Картометрический метод	2,50	-
3613	404065,48	2214987,47	Картометрический метод	2,50	-
3614	404043,86	2214989,67	Картометрический метод	2,50	-
3615	404039,13	2214996,18	Картометрический метод	2,50	-
3616	404029,24	2215027,35	Картометрический метод	2,50	-
3617	403993	2215069,74	Картометрический метод	2,50	-
3618	403966,21	2215095,12	Картометрический метод	2,50	-
3619	403942,48	2215072,63	Картометрический метод	2,50	-
3620	403959,69	2215050,91	Картометрический метод	2,50	-
3621	403939,53	2215038,66	Картометрический метод	2,50	-
3622	403927,9	2215044,71	Картометрический метод	2,50	-
3623	403901,84	2215059,44	Картометрический метод	2,50	-
3624	403886,95	2215058,2	Картометрический метод	2,50	-
3625	403860,89	2215055,56	Картометрический метод	2,50	-
3626	403848,78	2215050,27	Картометрический метод	2,50	-
3627	403695,6	2215000,54	Картометрический метод	2,50	-
3628	403515,25	2214941,29	Картометрический метод	2,50	-
3629	403308,53	2214844,99	Картометрический метод	2,50	-
3630	403230,86	2214987,88	Картометрический метод	2,50	-
3631	403223,54	2215095,83	Картометрический метод	2,50	-
3632	403170,91	2215227,06	Картометрический метод	2,50	-
3633	403098,1	2215177,99	Картометрический метод	2,50	-
3634	403087,33	2215276,54	Картометрический метод	2,50	-
3635	403091,4	2215356,62	Картометрический метод	2,50	-
3636	403072,23	2215397,26	Картометрический метод	2,50	-
3637	403019,12	2215439,76	Картометрический метод	2,50	-
3638	402959,4	2215318,28	Картометрический метод	2,50	-
3639	402870,15	2215270,43	Картометрический метод	2,50	-
3640	402934,63	2215202,22	Картометрический метод	2,50	-
3641	403013,61	2215097,28	Картометрический метод	2,50	-
3642	402999,7	2215033,82	Картометрический метод	2,50	-
3643	402996,01	2215010,53	Картометрический метод	2,50	-
3644	402997,88	2214972,23	Картометрический метод	2,50	-
3645	403026,78	2214947,94	Картометрический метод	2,50	-
3646	403089,28	2214927,72	Картометрический метод	2,50	-
3647	403126,74	2214872,16	Картометрический метод	2,50	-
3648	403207,5	2214833,48	Картометрический метод	2,50	-
3649	403265,75	2214793,41	Картометрический метод	2,50	-
3650	403271,3	2214767,64	Картометрический метод	2,50	-
3651	403318,81	2214730,29	Картометрический метод	2,50	-
3652	403319,45	2214729,67	Картометрический метод	2,50	-
3653	403422,05	2214668,92	Картометрический метод	2,50	-
3654	403680,6	2214546,43	Картометрический метод	2,50	-
3655	403693,58	2214573,93	Картометрический метод	2,50	-
3656	403754,45	2214538,97	Картометрический метод	2,50	-
3657	403835,22	2214489,41	Картометрический метод	2,50	-
3658	403843,28	2214476,07	Картометрический метод	2,50	-
3659	403844,21	2214462,73	Картометрический метод	2,50	-
3660	403832,25	2214443,45	Картометрический метод	2,50	-
3661	403433,64	2214623,79	Картометрический метод	2,50	-
3662	403335,21	2214680,23	Картометрический метод	2,50	-

Сведения о местоположении границ объекта

3663	403319,34	2214621,96	Картометрический метод	2,50	-
3664	403291,99	2214626,98	Картометрический метод	2,50	-
3665	403397,25	2214217,78	Картометрический метод	2,50	-
3666	403427,77	2214097,97	Картометрический метод	2,50	-
3667	403412,21	2214087,85	Картометрический метод	2,50	-
3668	403412,95	2214063,18	Картометрический метод	2,50	-
3669	403412,56	2214046,89	Картометрический метод	2,50	-
3670	403412,39	2214039,78	Картометрический метод	2,50	-
3671	403411,66	2214009,62	Картометрический метод	2,50	-
3672	403411,17	2213989,83	Картометрический метод	2,50	-
3673	403403,51	2213978,84	Картометрический метод	2,50	-
3674	403387,85	2213956,42	Картометрический метод	2,50	-
3675	403388,6	2213947,32	Картометрический метод	2,50	-
3676	403390,6	2213923	Картометрический метод	2,50	-
3677	403392,75	2213917,67	Картометрический метод	2,50	-
3678	403404,45	2213888,56	Картометрический метод	2,50	-
3679	403411,65	2213870,65	Картометрический метод	2,50	-
3680	403417	2213859,6	Картометрический метод	2,50	-
3681	403429,94	2213832,78	Картометрический метод	2,50	-
3682	403430,16	2213830,52	Картометрический метод	2,50	-
3683	403432,95	2213800,65	Картометрический метод	2,50	-
3684	403435,75	2213770,78	Картометрический метод	2,50	-
3685	403437,66	2213750,36	Картометрический метод	2,50	-
3686	403438,74	2213740,94	Картометрический метод	2,50	-
3687	403439,84	2213731,35	Картометрический метод	2,50	-
3688	403443,26	2213701,53	Картометрический метод	2,50	-
3689	403446,67	2213671,72	Картометрический метод	2,50	-
3690	403450,08	2213641,9	Картометрический метод	2,50	-
3691	403450,35	2213639,53	Картометрический метод	2,50	-
3692	403456,41	2213612,34	Картометрический метод	2,50	-
3693	403463	2213582,8	Картометрический метод	2,50	-
3694	403463,63	2213579,94	Картометрический метод	2,50	-
3695	403484,68	2213527,03	Картометрический метод	2,50	-
3696	403486,14	2213524,59	Картометрический метод	2,50	-
3697	403503,17	2213495,97	Картометрический метод	2,50	-
3698	403520,15	2213467,43	Картометрический метод	2,50	-
3699	403541,13	2213463,65	Картометрический метод	2,50	-
3700	403591,16	2213454,62	Картометрический метод	2,50	-
3701	403628,34	2213464,64	Картометрический метод	2,50	-
3702	403633,5	2213471,72	Картометрический метод	2,50	-
3703	403649,45	2213493,6	Картометрический метод	2,50	-
3704	403669,62	2213466,15	Картометрический метод	2,50	-
3705	403665,2	2213405,09	Картометрический метод	2,50	-
3706	403674,96	2213308,46	Картометрический метод	2,50	-
3707	403681,17	2213299,78	Картометрический метод	2,50	-
3708	403698,54	2213286,28	Картометрический метод	2,50	-
3709	403730,49	2213268,91	Картометрический метод	2,50	-
3710	403718,08	2213249,52	Картометрический метод	2,50	-
3711	403701,18	2213249,06	Картометрический метод	2,50	-
3712	403684,21	2213259,79	Картометрический метод	2,50	-
3713	403678,38	2213263,48	Картометрический метод	2,50	-

Сведения о местоположении границ объекта

3714	403675,74	2213264,91	Картометрический метод	2,50	-
3715	403667,68	2213269,28	Картометрический метод	2,50	-
3716	403665,5	2213270,46	Картометрический метод	2,50	-
3717	403617,88	2213273,87	Картометрический метод	2,50	-
3718	403604,7	2213258,67	Картометрический метод	2,50	-
3719	403581,26	2213248,06	Картометрический метод	2,50	-
3720	403524,82	2213237,27	Картометрический метод	2,50	-
3721	403520,32	2213220,98	Картометрический метод	2,50	-
3722	403521,1	2213209,81	Картометрический метод	2,50	-
3723	403528,85	2213198,18	Картометрический метод	2,50	-
3724	403558,01	2213168,24	Картометрический метод	2,50	-
3725	403587,79	2213148,23	Картометрический метод	2,50	-
3726	403607,8	2213138,92	Картометрический метод	2,50	-
3727	403624,24	2213134,11	Картометрический метод	2,50	-
3728	403640,68	2213128,84	Картометрический метод	2,50	-
3729	403646,72	2213127,83	Картометрический метод	2,50	-
3730	403662,09	2213125,27	Картометрический метод	2,50	-
3731	403667,9	2213133,65	Картометрический метод	2,50	-
3732	403739,52	2213118,46	Картометрический метод	2,50	-
3733	403829,07	2213177,31	Картометрический метод	2,50	-
3734	403953,67	2213308,49	Картометрический метод	2,50	-
3735	404003,08	2213346,07	Картометрический метод	2,50	-
3736	404034,53	2213378,08	Картометрический метод	2,50	-
3737	404068,29	2213404,81	Картометрический метод	2,50	-
3738	404104,32	2213441,73	Картометрический метод	2,50	-
3739	404149,8	2213480,63	Картометрический метод	2,50	-
3740	404174,91	2213526,81	Картометрический метод	2,50	-
3741	404226	2213598,68	Картометрический метод	2,50	-
3742	404276,72	2213657,62	Картометрический метод	2,50	-
3743	404326,51	2213723,7	Картометрический метод	2,50	-
3744	404374,6	2213800,94	Картометрический метод	2,50	-
3745	404408,41	2213837,7	Картометрический метод	2,50	-
3746	404432,92	2213856,94	Картометрический метод	2,50	-
3747	404448,43	2213863,45	Картометрический метод	2,50	-
3748	404476,2	2213872,14	Картометрический метод	2,50	-
3749	404500,4	2213873,69	Картометрический метод	2,50	-
3750	404516,07	2213879,42	Картометрический метод	2,50	-
3751	404571,13	2213885,79	Картометрический метод	2,50	-
3752	404609,75	2213916,81	Картометрический метод	2,50	-
3753	404679,7	2213987,85	Картометрический метод	2,50	-
3754	404734,92	2214050,21	Картометрический метод	2,50	-
3755	404758,19	2214086,5	Картометрический метод	2,50	-
3756	404760,98	2214111,01	Картометрический метод	2,50	-
3757	404747,99	2214150,78	Картометрический метод	2,50	-
3758	404840,17	2214202,99	Картометрический метод	2,50	-
3759	404862,35	2214168,71	Картометрический метод	2,50	-
3760	404892,28	2214187,01	Картометрический метод	2,50	-
3761	404955,41	2214231,53	Картометрический метод	2,50	-
3496	404985,03	2214248,45	Картометрический метод	2,50	-
3762	404687,55	2214835,46	Картометрический метод	2,50	-

Сведения о местоположении границ объекта

3763	404666,25	2214869,1	Картометрический метод	2,50	-
3764	404649,92	2214902,6	Картометрический метод	2,50	-
3765	404642,06	2214943,96	Картометрический метод	2,50	-
3766	404649,92	2214987,17	Картометрический метод	2,50	-
3767	404665,73	2215012,61	Картометрический метод	2,50	-
3768	404627,38	2215045,77	Картометрический метод	2,50	-
3769	404701,88	2215131,78	Картометрический метод	2,50	-
3770	404747,31	2215092,58	Картометрический метод	2,50	-
3771	404727,71	2215069,86	Картометрический метод	2,50	-
3772	404763,73	2215038,72	Картометрический метод	2,50	-
3773	404908,91	2215204,29	Картометрический метод	2,50	-
3774	404892,79	2215220,02	Картометрический метод	2,50	-
3775	404908,91	2215245,24	Картометрический метод	2,50	-
3776	404730,74	2215383,11	Картометрический метод	2,50	-
3777	404669,46	2215395,37	Картометрический метод	2,50	-
3778	404444,32	2215138	Картометрический метод	2,50	-
3779	404417,45	2215111,49	Картометрический метод	2,50	-
3780	404592,77	2214967,57	Картометрический метод	2,50	-
3781	404557,87	2214926,99	Картометрический метод	2,50	-
3782	404657	2214809,65	Картометрический метод	2,50	-
3762	404687,55	2214835,46	Картометрический метод	2,50	-
3783	403977,37	2215189,74	Картометрический метод	2,50	-
3784	404026,28	2215163,54	Картометрический метод	2,50	-
3785	404063,83	2215158,3	Картометрический метод	2,50	-
3786	404077,37	2215165,94	Картометрический метод	2,50	-
3787	404082,17	2215172,28	Картометрический метод	2,50	-
3788	404038,5	2215194,11	Картометрический метод	2,50	-
3789	404032,39	2215205,46	Картометрический метод	2,50	-
3790	404037,63	2215221,18	Картометрический метод	2,50	-
3791	404073,44	2215269,21	Картометрический метод	2,50	-
3792	404073,87	2215276,07	Картометрический метод	2,50	-
3793	404095,04	2215310,79	Картометрический метод	2,50	-
3794	404136,13	2215364,81	Картометрический метод	2,50	-
3795	404170,04	2215460,59	Картометрический метод	2,50	-
3796	404183,38	2215488,44	Картометрический метод	2,50	-
3797	404203,37	2215571,39	Картометрический метод	2,50	-
3798	404255,55	2215561,39	Картометрический метод	2,50	-
3799	404284,98	2215595,36	Картометрический метод	2,50	-
3800	404296,79	2215619,96	Картометрический метод	2,50	-
3801	404272,66	2215636,72	Картометрический метод	2,50	-
3802	404249,52	2215589,12	Картометрический метод	2,50	-
3803	404217,64	2215569,91	Картометрический метод	2,50	-
3804	404203,34	2215571,75	Картометрический метод	2,50	-
3805	404182,6	2215559,16	Картометрический метод	2,50	-
3806	404159,02	2215507,63	Картометрический метод	2,50	-
3807	404133,7	2215436,89	Картометрический метод	2,50	-
3808	404110,12	2215371,39	Картометрический метод	2,50	-
3809	404097,89	2215357,42	Картометрический метод	2,50	-
3810	404071,69	2215331,22	Картометрический метод	2,50	-
3811	404062,08	2215320,74	Картометрический метод	2,50	-

Сведения о местоположении границ объекта

3812	404059,46	2215293,67	Картометрический метод	2,50	-
3813	404050,73	2215273,58	Картометрический метод	2,50	-
3814	404026,28	2215250	Картометрический метод	2,50	-
3815	403991,34	2215215,94	Картометрический метод	2,50	-
3816	403984,36	2215201,97	Картометрический метод	2,50	-
3783	403977,37	2215189,74	Картометрический метод	2,50	-
3817	404334,6	2215813,04	Картометрический метод	2,50	-
3818	404467,27	2215885,77	Картометрический метод	2,50	-
3819	404481,05	2215915,59	Картометрический метод	2,50	-
3820	404464,27	2215940,11	Картометрический метод	2,50	-
3821	404446,56	2216006,94	Картометрический метод	2,50	-
3822	404434,39	2216072,66	Картометрический метод	2,50	-
3823	404342,33	2216138,38	Картометрический метод	2,50	-
3824	404357,89	2216182,93	Картометрический метод	2,50	-
3825	404377,91	2216254,22	Картометрический метод	2,50	-
3826	404433,47	2216365,6	Картометрический метод	2,50	-
3827	404453,51	2216474,75	Картометрический метод	2,50	-
3828	404477,95	2216510,39	Картометрический метод	2,50	-
3829	404491,71	2216518,65	Картометрический метод	2,50	-
3830	404535	2216526,44	Картометрический метод	2,50	-
3831	404572,77	2216589,93	Картометрический метод	2,50	-
3832	404711,17	2216794,96	Картометрический метод	2,50	-
3833	404732,91	2216797,59	Картометрический метод	2,50	-
3834	404791,42	2216780,99	Картометрический метод	2,50	-
3835	404821,11	2216808,07	Картометрический метод	2,50	-
3836	404868,27	2216804,57	Картометрический метод	2,50	-
3837	404910,19	2216822,04	Картометрический метод	2,50	-
3838	404900,58	2216891,03	Картометрический метод	2,50	-
3839	404849,06	2216963,52	Картометрический метод	2,50	-
3840	404802,23	2216942,28	Картометрический метод	2,50	-
3841	404721,19	2216887,71	Картометрический метод	2,50	-
3842	404644,6	2216858,75	Картометрический метод	2,50	-
3843	404626,83	2216843,16	Картометрический метод	2,50	-
3844	404607,95	2216809,75	Картометрический метод	2,50	-
3845	404549,07	2216718,42	Картометрический метод	2,50	-
3846	404501,32	2216661,62	Картометрический метод	2,50	-
3847	404466,9	2216633,77	Картометрический метод	2,50	-
3848	404444,71	2216637,12	Картометрический метод	2,50	-
3849	404419,2	2216659,4	Картометрический метод	2,50	-
3850	404394,49	2216699,69	Картометрический метод	2,50	-
3851	404379,54	2216634,22	Картометрический метод	2,50	-
3852	404362,91	2216620,47	Картометрический метод	2,50	-
3853	404292,03	2216564,78	Картометрический метод	2,50	-
3854	404273,42	2216534,85	Картометрический метод	2,50	-
3855	404227,9	2216496,98	Картометрический метод	2,50	-
3856	404184,61	2216475,83	Картометрический метод	2,50	-
3857	404167,95	2216450,21	Картометрический метод	2,50	-
3858	404196,75	2216381,15	Картометрический метод	2,50	-
3859	404192,31	2216363,33	Картометрический метод	2,50	-
3860	404104,6	2216307,64	Картометрический метод	2,50	-

Сведения о местоположении границ объекта

3861	404102,37	2216278,68	Картометрический метод	2,50	-
3862	404214,4	2216195,14	Картометрический метод	2,50	-
3863	404226,59	2216171,75	Картометрический метод	2,50	-
3864	404240,98	2216117,17	Картометрический метод	2,50	-
3865	404275,56	2216050,33	Картометрический метод	2,50	-
3866	404277,54	2216019,15	Картометрический метод	2,50	-
3867	404196,45	2215903,31	Картометрический метод	2,50	-
3868	404178,69	2215895,52	Картометрический метод	2,50	-
3869	404127,65	2215899,98	Картометрический метод	2,50	-
3870	404017,54	2215961,98	Картометрический метод	2,50	-
3871	403997,86	2215977,95	Картометрический метод	2,50	-
3872	403899,17	2216093,8	Картометрический метод	2,50	-
3873	403831,53	2216172,89	Картометрический метод	2,50	-
3874	403799,38	2216224,13	Картометрический метод	2,50	-
3875	403748,34	2216230,82	Картометрический метод	2,50	-
3876	403734,07	2216223,09	Картометрический метод	2,50	-
3877	403740,7	2216195,16	Картометрический метод	2,50	-
3878	403763,41	2216188,17	Картометрический метод	2,50	-
3879	403801,83	2216188,17	Картометрический метод	2,50	-
3880	403805,33	2216154,98	Картометрический метод	2,50	-
3881	403858,6	2216106,08	Картометрический метод	2,50	-
3882	403915,37	2216044,94	Картометрический метод	2,50	-
3883	403934,58	2215990,8	Картометрический метод	2,50	-
3884	404024,53	2215930,54	Картометрический метод	2,50	-
3885	404076,93	2215917,88	Картометрический метод	2,50	-
3886	404113,61	2215864,6	Картометрический метод	2,50	-
3887	404138,94	2215862,86	Картометрический метод	2,50	-
3888	404161,64	2215858,49	Картометрический метод	2,50	-
3889	404172,12	2215847,14	Картометрический метод	2,50	-
3890	404201,82	2215837,53	Картометрический метод	2,50	-
3891	404205,31	2215823,56	Картометрический метод	2,50	-
3892	404234,13	2215820,94	Картометрический метод	2,50	-
3893	404288,27	2215859,8	Картометрический метод	2,50	-
3894	404303,99	2215830,11	Картометрический метод	2,50	-
3895	404286,53	2215803,91	Картометрический метод	2,50	-
3896	404253,22	2215782,12	Картометрический метод	2,50	-
3897	404234,27	2215754,42	Картометрический метод	2,50	-
3898	404186,97	2215706,09	Картометрический метод	2,50	-
3899	404255,5	2215649,38	Картометрический метод	2,50	-
3900	404259,21	2215719,99	Картометрический метод	2,50	-
3901	404259,54	2215726,33	Картометрический метод	2,50	-
3817	404334,6	2215813,04	Картометрический метод	2,50	-
3902	402879,83	2215006,71	Картометрический метод	2,50	-
3903	402907,29	2215037,65	Картометрический метод	2,50	-
3904	402877,73	2215114,91	Картометрический метод	2,50	-
3905	402868,23	2215133,97	Картометрический метод	2,50	-
3906	402872,15	2215142,44	Картометрический метод	2,50	-
3907	402718,87	2215313,13	Картометрический метод	2,50	-
3908	402637,46	2215420,24	Картометрический метод	2,50	-
3909	402604,33	2215423,38	Картометрический метод	2,50	-

Сведения о местоположении границ объекта

3910	402582,14	2215399,18	Картометрический метод	2,50	-
3911	402542,27	2215315,33	Картометрический метод	2,50	-
3912	402540,51	2215291,23	Картометрический метод	2,50	-
3913	402580,04	2215255,08	Картометрический метод	2,50	-
3914	402597,55	2215229,67	Картометрический метод	2,50	-
3915	402725,75	2215107,68	Картометрический метод	2,50	-
3902	402879,83	2215006,71	Картометрический метод	2,50	-
3916	402392,36	2214822,97	Картометрический метод	2,50	-
3917	402379,52	2214827,18	Картометрический метод	2,50	-
3918	402151,61	2214910,49	Картометрический метод	2,50	-
3919	402143,16	2214903,45	Картометрический метод	2,50	-
3920	402127,39	2214910,21	Картометрический метод	2,50	-
3921	402090,19	2214931,62	Картометрический метод	2,50	-
3922	401811,19	2215041,96	Картометрический метод	2,50	-
3923	401777,42	2215068,2	Картометрический метод	2,50	-
3924	401725,29	2215092,35	Картометрический метод	2,50	-
3925	401681,41	2215104,42	Картометрический метод	2,50	-
3926	401562,34	2215110,77	Картометрический метод	2,50	-
3927	401335,79	2215102,65	Картометрический метод	2,50	-
3928	401138,25	2215073,76	Картометрический метод	2,50	-
3929	401173,75	2215010,99	Картометрический метод	2,50	-
3930	401657,36	2214950,36	Картометрический метод	2,50	-
3931	401737,46	2214941,97	Картометрический метод	2,50	-
3932	401883,86	2214891,66	Картометрический метод	2,50	-
3933	402049,06	2214795,69	Картометрический метод	2,50	-
3934	402138,35	2214707,55	Картометрический метод	2,50	-
3935	402197,63	2214653,3	Картометрический метод	2,50	-
3936	402266,17	2214662,55	Картометрический метод	2,50	-
3937	402338,87	2214709,61	Картометрический метод	2,50	-
3938	402343,67	2214718	Картометрический метод	2,50	-
3916	402392,36	2214822,97	Картометрический метод	2,50	-
3939	402423,8	2214880,4	Картометрический метод	2,50	-
3940	402462,14	2215114,72	Картометрический метод	2,50	-
3941	402445,9	2215124,96	Картометрический метод	2,50	-
3942	402395,21	2215165,17	Картометрический метод	2,50	-
3943	402193,3	2215322,71	Картометрический метод	2,50	-
3944	402100,56	2215418,84	Картометрический метод	2,50	-
3945	402097,5	2215428,89	Картометрический метод	2,50	-
3946	402011,53	2215470,43	Картометрический метод	2,50	-
3947	401952,61	2215495,15	Картометрический метод	2,50	-
3948	401860,15	2215531,34	Картометрический метод	2,50	-
3949	401767,99	2215556,66	Картометрический метод	2,50	-
3950	401669,44	2215591,13	Картометрический метод	2,50	-
3951	401599,98	2215603,07	Картометрический метод	2,50	-
3952	401583,1	2215601,21	Картометрический метод	2,50	-
3953	401564,31	2215581,21	Картометрический метод	2,50	-
3954	401538,24	2215517,49	Картометрический метод	2,50	-
3955	401514,48	2215434,88	Картометрический метод	2,50	-
3956	401519,09	2215420,73	Картометрический метод	2,50	-

Сведения о местоположении границ объекта

3957	401589,19	2215403,06	Картометрический метод	2,50	-
3958	401738,08	2215344,46	Картометрический метод	2,50	-
3959	401871,02	2215297,38	Картометрический метод	2,50	-
3960	401910,8	2215277,84	Картометрический метод	2,50	-
3961	401915,08	2215268,86	Картометрический метод	2,50	-
3962	401912,81	2215244,72	Картометрический метод	2,50	-
3963	401916,21	2215233,87	Картометрический метод	2,50	-
3964	402031,01	2215173,19	Картометрический метод	2,50	-
3965	402135,61	2215140,64	Картометрический метод	2,50	-
3966	402226,89	2215107,19	Картометрический метод	2,50	-
3967	402225,68	2215098,04	Картометрический метод	2,50	-
3968	402202	2215046,07	Картометрический метод	2,50	-
3969	402303,48	2214963,62	Картометрический метод	2,50	-
3970	402311,56	2214955,64	Картометрический метод	2,50	-
3939	402423,8	2214880,4	Картометрический метод	2,50	-
3971	400998,95	2215102,76	Картометрический метод	2,50	-
3972	401018,17	2215363,89	Картометрический метод	2,50	-
3973	401033,01	2215410,17	Картометрический метод	2,50	-
3974	401082,79	2215448,6	Картометрический метод	2,50	-
3975	401054,85	2215529,82	Картометрический метод	2,50	-
3976	401009,43	2215485,28	Картометрический метод	2,50	-
3977	401001,57	2215539,43	Картометрический метод	2,50	-
3978	401030,39	2215595,32	Картометрический метод	2,50	-
3979	400984,11	2215646,85	Картометрический метод	2,50	-
3980	400936,07	2215578,73	Картометрический метод	2,50	-
3981	400910,75	2215503,62	Картометрический метод	2,50	-
3982	400909	2215442,49	Картометрический метод	2,50	-
3983	400920,36	2215394,46	Картометрический метод	2,50	-
3984	400946,55	2215347,3	Картометрический метод	2,50	-
3985	400968,39	2215312,36	Картометрический метод	2,50	-
3986	400989,35	2215094,9	Картометрический метод	2,50	-
3971	400998,95	2215102,76	Картометрический метод	2,50	-
3987	401920,08	2219966,69	Картометрический метод	2,50	-
3988	401906,98	2219996,38	Картометрический метод	2,50	-
3989	401878,17	2219997,25	Картометрический метод	2,50	-
3990	401849,35	2219989,39	Картометрический метод	2,50	-
3991	401836,25	2219978,91	Картометрический метод	2,50	-
3992	401910,48	2219944,85	Картометрический метод	2,50	-
3987	401920,08	2219966,69	Картометрический метод	2,50	-
3993	401915,18	2220131,51	Картометрический метод	2,50	-
3994	401908,68	2220152,69	Картометрический метод	2,50	-
3995	401855,32	2220164,27	Картометрический метод	2,50	-
3996	401825,38	2220176,13	Картометрический метод	2,50	-
3997	401794,6	2220193,64	Картометрический метод	2,50	-
3998	401695,56	2220254,32	Картометрический метод	2,50	-
3999	401693,43	2220258,6	Картометрический метод	2,50	-
4000	401675,64	2220273,46	Картометрический метод	2,50	-
4001	401659,06	2220277,5	Картометрический метод	2,50	-

Сведения о местоположении границ объекта

4002	401629,36	2220276,19	Картометрический метод	2,50	-
4003	401609,95	2220253,29	Картометрический метод	2,50	-
4004	401604,34	2220227,71	Картометрический метод	2,50	-
4005	401609,38	2220192,24	Картометрический метод	2,50	-
4006	401595,33	2220160,24	Картометрический метод	2,50	-
4007	401538,13	2220095,82	Картометрический метод	2,50	-
4008	401690,12	2220030,14	Картометрический метод	2,50	-
4009	401779,35	2219990,61	Картометрический метод	2,50	-
4010	401796,02	2220020,82	Картометрический метод	2,50	-
4011	401834,42	2220040,87	Картометрический метод	2,50	-
4012	401860,12	2220048,49	Картометрический метод	2,50	-
4013	401875,77	2220070,25	Картометрический метод	2,50	-
3993	401915,18	2220131,51	Картометрический метод	2,50	-
4014	402395,51	2220270,16	Картометрический метод	2,50	-
4015	402393,81	2220317,04	Картометрический метод	2,50	-
4016	402425,16	2220351,93	Картометрический метод	2,50	-
4017	402435,04	2220353,18	Картометрический метод	2,50	-
4018	402433,79	2220363,06	Картометрический метод	2,50	-
4019	402418,1	2220374,08	Картометрический метод	2,50	-
4020	402429,39	2220536,16	Картометрический метод	2,50	-
4021	402412,45	2220544,07	Картометрический метод	2,50	-
4022	402393,97	2220541,23	Картометрический метод	2,50	-
4023	402365,01	2220557,63	Картометрический метод	2,50	-
4024	402374,05	2220611,84	Картометрический метод	2,50	-
4025	402358,23	2220635,56	Картометрический метод	2,50	-
4026	402291,59	2220635	Картометрический метод	2,50	-
4027	402291,98	2220589,84	Картометрический метод	2,50	-
4028	402330	2220545,2	Картометрический метод	2,50	-
4029	402332,44	2220486,62	Картометрический метод	2,50	-
4030	402362,74	2220436,42	Картометрический метод	2,50	-
4031	402328,3	2220372,38	Картометрический метод	2,50	-
4032	402322,65	2220323,25	Картометрический метод	2,50	-
4033	402328,87	2220276,94	Картометрический метод	2,50	-
4014	402395,51	2220270,16	Картометрический метод	2,50	-
4034	402007,17	2220634,05	Картометрический метод	2,50	-
4035	402027,11	2220674,92	Картометрический метод	2,50	-
4036	402054,69	2220682,8	Картометрический метод	2,50	-
4037	402055,86	2220686,58	Картометрический метод	2,50	-
4038	402067,12	2220690,25	Картометрический метод	2,50	-
4039	402080,66	2220727,06	Картометрический метод	2,50	-
4040	402076,79	2220740,63	Картометрический метод	2,50	-
4041	402050,98	2220740,79	Картометрический метод	2,50	-
4042	402070,02	2220765,82	Картометрический метод	2,50	-
4043	402054,69	2220775,17	Картометрический метод	2,50	-
4044	402024,19	2220765,58	Картометрический метод	2,50	-
4045	402006,76	2220738,57	Картометрический метод	2,50	-
4046	401967,55	2220729,85	Картометрический метод	2,50	-
4047	401946,64	2220709,81	Картометрический метод	2,50	-
4048	401924,85	2220616,57	Картометрический метод	2,50	-

Сведения о местоположении границ объекта

4049	401937,92	2220600,89	Картометрический метод	2,50	-
4050	401981,49	2220606,99	Картометрический метод	2,50	-
4034	402007,17	2220634,05	Картометрический метод	2,50	-
4051	401781,05	2220522,61	Картометрический метод	2,50	-
4052	401786,7	2220544,07	Картометрический метод	2,50	-
4053	401784,8	2220566,18	Картометрический метод	2,50	-
4054	401777,05	2220582,01	Картометрический метод	2,50	-
4055	401787,68	2220587,55	Картометрический метод	2,50	-
4056	401798,32	2220611,77	Картометрический метод	2,50	-
4057	401815,5	2220633,3	Картометрический метод	2,50	-
4058	401840,7	2220625,63	Картометрический метод	2,50	-
4059	401861,25	2220616,93	Картометрический метод	2,50	-
4060	401862,34	2220622,98	Картометрический метод	2,50	-
4061	401866,91	2220621,61	Картометрический метод	2,50	-
4062	401879,76	2220655,28	Картометрический метод	2,50	-
4063	401837,75	2220673,61	Картометрический метод	2,50	-
4064	401831,88	2220670,57	Картометрический метод	2,50	-
4065	401824,54	2220674,53	Картометрический метод	2,50	-
4066	401730,22	2220618,06	Картометрический метод	2,50	-
4067	401676,57	2220578,52	Картометрический метод	2,50	-
4068	401661,32	2220546,33	Картометрический метод	2,50	-
4069	401673,74	2220502,84	Картометрический метод	2,50	-
4070	401692,95	2220477,99	Картометрический метод	2,50	-
4071	401715,54	2220474,61	Картометрический метод	2,50	-
4072	401755,63	2220498,33	Картометрический метод	2,50	-
4051	401781,05	2220522,61	Картометрический метод	2,50	-
4073	402171,8	2221179,29	Картометрический метод	2,50	-
4074	402170,86	2221197,21	Картометрический метод	2,50	-
4075	402133,39	2221195,24	Картометрический метод	2,50	-
4076	402095,93	2221193,26	Картометрический метод	2,50	-
4077	402029,43	2221218,89	Картометрический метод	2,50	-
4078	401954	2221263,21	Картометрический метод	2,50	-
4079	401918,17	2221265,09	Картометрический метод	2,50	-
4080	401896,64	2221266,23	Картометрический метод	2,50	-
4081	401871,02	2221249,06	Картометрический метод	2,50	-
4082	401875,74	2221213,24	Картометрический метод	2,50	-
4083	401911,57	2221185,89	Картометрический метод	2,50	-
4084	401956,83	2221171,75	Картометрический метод	2,50	-
4085	402043,57	2221168,92	Картометрический метод	2,50	-
4086	402099,2	2221142,52	Картометрический метод	2,50	-
4087	402121,83	2221143,46	Картометрический метод	2,50	-
4088	402152,94	2221156,66	Картометрический метод	2,50	-
4073	402171,8	2221179,29	Картометрический метод	2,50	-
4089	402365,14	2221443,13	Картометрический метод	2,50	-
4090	402396,72	2221473,78	Картометрический метод	2,50	-
4091	402397,67	2221500,18	Картометрический метод	2,50	-
4092	402382,11	2221525,63	Картометрический метод	2,50	-
4093	402286,41	2221540,72	Картометрический метод	2,50	-

Сведения о местоположении границ объекта

4094	402204,38	2221567,59	Картометрический метод	2,50	-
4095	402160,06	2221565,23	Картометрический метод	2,50	-
4096	402144,04	2221538,83	Картометрический метод	2,50	-
4097	402123,76	2221532,7	Картометрический метод	2,50	-
4098	402113,39	2221496,88	Картометрический метод	2,50	-
4099	402124,24	2221435,12	Картометрический метод	2,50	-
4100	402151,58	2221397,4	Картометрический метод	2,50	-
4101	402153,94	2221355,92	Картометрический метод	2,50	-
4102	402160,54	2221343,19	Картометрический метод	2,50	-
4103	402170,44	2221338,95	Картометрический метод	2,50	-
4104	402189,29	2221351,67	Картометрический метод	2,50	-
4105	402209,56	2221395,52	Картометрический метод	2,50	-
4106	402229,84	2221439,36	Картометрический метод	2,50	-
4107	402243,51	2221438,89	Картометрический метод	2,50	-
4108	402269,91	2221416,73	Картометрический метод	2,50	-
4109	402288,29	2221412,49	Картометрический метод	2,50	-
4110	402334,96	2221422,86	Картометрический метод	2,50	-
4089	402365,14	2221443,13	Картометрический метод	2,50	-
4111	402466,97	2221449,26	Картометрический метод	2,50	-
4112	402488,18	2221456,8	Картометрический метод	2,50	-
4113	402506,09	2221481,32	Картометрический метод	2,50	-
4114	402517,41	2221516,2	Картометрический метод	2,50	-
4115	402517,41	2221536,95	Картометрический метод	2,50	-
4116	402484,41	2221585,03	Картометрический метод	2,50	-
4117	402455,18	2221608,13	Картометрический метод	2,50	-
4118	402437,74	2221607,19	Картометрический метод	2,50	-
4119	402424,07	2221595,88	Картометрический метод	2,50	-
4120	402414,17	2221576,55	Картометрический метод	2,50	-
4121	402431,14	2221500,18	Картометрический метод	2,50	-
4122	402436,92	2221474,17	Картометрический метод	2,50	-
4123	402439,84	2221460,99	Картометрический метод	2,50	-
4111	402466,97	2221449,26	Картометрический метод	2,50	-
4124	401886	2222023	Картометрический метод	2,50	-
4125	401838	2222060	Картометрический метод	2,50	-
4126	401809	2222027	Картометрический метод	2,50	-
4127	401858	2221989	Картометрический метод	2,50	-
4128	401881,74	2222017,74	Картометрический метод	2,50	-
4129	401885,14	2222021,96	Картометрический метод	2,50	-
4124	401886	2222023	Картометрический метод	2,50	-
4130	402715,88	2221622,28	Картометрический метод	2,50	-
4131	402660,25	2221654,33	Картометрический метод	2,50	-
4132	402639,51	2221648,68	Картометрический метод	2,50	-
4133	402555,59	2221578,9	Картометрический метод	2,50	-
4134	402545,22	2221552,5	Картометрический метод	2,50	-
4135	402550,88	2221533,65	Картометрический метод	2,50	-
4136	402565,02	2221525,16	Картометрический метод	2,50	-
4137	402598,02	2221538,36	Картометрический метод	2,50	-
4130	402715,88	2221622,28	Картометрический метод	2,50	-

Сведения о местоположении границ объекта

4138	400272,48	2215103,62	Картометрический метод	2,50	-
4139	400271,75	2215123,31	Картометрический метод	2,50	-
4140	400272,48	2215130,6	Картометрический метод	2,50	-
4141	400278,19	2215135,06	Картометрический метод	2,50	-
4142	400274,54	2215190,48	Картометрический метод	2,50	-
4143	400266,51	2215245,9	Картометрический метод	2,50	-
4144	400262,14	2215252,46	Картометрический метод	2,50	-
4145	400243,17	2215247,36	Картометрический метод	2,50	-
4146	400208,88	2215241,53	Картометрический метод	2,50	-
4147	400218,73	2215136,78	Картометрический метод	2,50	-
4148	400188,01	2215132,8	Картометрический метод	2,50	-
4149	400184,03	2215150,42	Картометрический метод	2,50	-
4150	400162,41	2215146,44	Картометрический метод	2,50	-
4151	400162,98	2215127,11	Картометрический метод	2,50	-
4152	400141,93	2215121,43	Картометрический метод	2,50	-
4153	400136,75	2215229,37	Картометрический метод	2,50	-
4154	400061,34	2215219,83	Картометрический метод	2,50	-
4155	400040,76	2215215,45	Картометрический метод	2,50	-
4156	400045,5	2215169,15	Картометрический метод	2,50	-
4157	400046,96	2215140,71	Картометрический метод	2,50	-
4158	400046,23	2215131,59	Картометрический метод	2,50	-
4159	400030,18	2215127,58	Картометрический метод	2,50	-
4160	400031,64	2215106,07	Картометрический метод	2,50	-
4161	400015,59	2215103,88	Картометрический метод	2,50	-
4162	399975,47	2215104,61	Картометрический метод	2,50	-
4163	399963,8	2215105,71	Картометрический метод	2,50	-
4164	399942,64	2215112,63	Картометрический метод	2,50	-
4165	399925,13	2215124,67	Картометрический метод	2,50	-
4166	399914,92	2215134,15	Картометрический метод	2,50	-
4167	399890,63	2215146,84	Картометрический метод	2,50	-
4168	399871,31	2215148,87	Картометрический метод	2,50	-
4169	399867,24	2215176,32	Картометрический метод	2,50	-
4170	399865,83	2215193,78	Картометрический метод	2,50	-
4171	399863,65	2215216,75	Картометрический метод	2,50	-
4172	399858,9	2215245,19	Картометрический метод	2,50	-
4173	399857,44	2215248,83	Картометрический метод	2,50	-
4174	399801,64	2215236,07	Картометрический метод	2,50	-
4175	399762,61	2215225,5	Картометрический метод	2,50	-
4176	399674,17	2215196,39	Картометрический метод	2,50	-
4177	399643,9	2215184,72	Картометрический метод	2,50	-
4178	399607,79	2215169,77	Картометрический метод	2,50	-
4179	399607,79	2215128,94	Картометрический метод	2,50	-
4180	399609,21	2215082,8	Картометрический метод	2,50	-
4181	399610,67	2215071,49	Картометрический метод	2,50	-
4182	399617,6	2215064,93	Картометрический метод	2,50	-
4183	399681,79	2215081,7	Картометрический метод	2,50	-
4184	399731,76	2215093,74	Картометрический метод	2,50	-
4185	399735,41	2215094,1	Картометрический метод	2,50	-
4186	399737,23	2215071,86	Картометрический метод	2,50	-
4187	399790,48	2215078,42	Картометрический метод	2,50	-
4188	399804,34	2215079,15	Картометрический метод	2,50	-

Сведения о местоположении границ объекта

4189	399807,63	2215051,81	Картометрический метод	2,50	-
4190	399817,11	2215006,23	Картометрический метод	2,50	-
4191	399826,11	2215003,71	Картометрический метод	2,50	-
4192	399851,64	2215010,27	Картометрический метод	2,50	-
4193	399845,08	2215043,09	Картометрический метод	2,50	-
4194	399836,69	2215086,11	Картометрический метод	2,50	-
4195	399832,68	2215107,99	Картометрический метод	2,50	-
4196	399874,26	2215108,72	Картометрический метод	2,50	-
4197	399903,3	2215106,55	Картометрический метод	2,50	-
4198	399916,8	2215104,72	Картометрический метод	2,50	-
4199	399928,47	2215101,08	Картометрический метод	2,50	-
4200	399940,87	2215093,42	Картометрический метод	2,50	-
4201	399970,05	2215082,85	Картометрический метод	2,50	-
4202	400010,54	2215079,56	Картометрический метод	2,50	-
4203	400055,96	2215083,21	Картометрический метод	2,50	-
4204	400088,79	2215090,87	Картометрический метод	2,50	-
4205	400092,8	2215092,33	Картометрический метод	2,50	-
4206	400093,9	2215084,67	Картометрический метод	2,50	-
4207	400099	2215077,38	Картометрический метод	2,50	-
4208	400107,76	2215068,99	Картометрический метод	2,50	-
4209	400122,71	2215071,91	Картометрический метод	2,50	-
4210	400131,83	2215091,6	Картометрический метод	2,50	-
4211	400137,3	2215097,43	Картометрический метод	2,50	-
4212	400147,51	2215100,35	Картометрический метод	2,50	-
4213	400154,44	2215099,25	Картометрический метод	2,50	-
4214	400159,19	2215036,91	Картометрический метод	2,50	-
4215	400162,47	2215014,3	Картометрический метод	2,50	-
4216	400165,39	2215004,82	Картометрический метод	2,50	-
4217	400194,2	2215007,01	Картометрический метод	2,50	-
4218	400206,97	2215012,11	Картометрический метод	2,50	-
4219	400199,67	2215066,8	Картометрический метод	2,50	-
4220	400197,12	2215106,91	Картометрический метод	2,50	-
4221	400241,11	2215115,66	Картометрический метод	2,50	-
4222	400251,69	2215116,38	Картометрический метод	2,50	-
4223	400254,61	2215101,8	Картометрический метод	2,50	-
4138	400272,48	2215103,62	Картометрический метод	2,50	-
4224	399917,06	2216358,15	Картометрический метод	2,50	-
4225	399919,85	2216538,93	Картометрический метод	2,50	-
4226	400050,3	2216525,61	Картометрический метод	2,50	-
4227	400054,85	2216658,47	Картометрический метод	2,50	-
4228	400056,24	2216694,71	Картометрический метод	2,50	-
4229	399841,96	2216716,08	Картометрический метод	2,50	-
4230	399735,33	2216726,72	Картометрический метод	2,50	-
4231	399712,85	2216637,15	Картометрический метод	2,50	-
4232	399813,48	2216640,45	Картометрический метод	2,50	-
4233	399834,22	2216605,75	Картометрический метод	2,50	-
4234	399838,19	2216499,9	Картометрический метод	2,50	-
4235	399797,45	2216420,16	Картометрический метод	2,50	-
4236	399742,29	2216405,58	Картометрический метод	2,50	-
4237	399776,64	2216360,48	Картометрический метод	2,50	-

Сведения о местоположении границ объекта

4224	399917,06	2216358,15	Картометрический метод	2,50	-
4238	399710,98	2216388,82	Картометрический метод	2,50	-
4239	399720,06	2216404,71	Картометрический метод	2,50	-
4240	399729,14	2216420,61	Картометрический метод	2,50	-
4241	399773,42	2216427,42	Картометрический метод	2,50	-
4242	399787,32	2216431,39	Картометрический метод	2,50	-
4243	399786,67	2216434,62	Картометрический метод	2,50	-
4244	399792,86	2216437,98	Картометрический метод	2,50	-
4245	399778,15	2216523,45	Картометрический метод	2,50	-
4246	399747,76	2216597,13	Картометрический метод	2,50	-
4247	399706,58	2216611,86	Картометрический метод	2,50	-
4248	399710,5	2216766,09	Картометрический метод	2,50	-
4249	399696,86	2216764,42	Картометрический метод	2,50	-
4250	399696,79	2216767,15	Картометрический метод	2,50	-
4251	399493,57	2216739,62	Картометрический метод	2,50	-
4252	399466,89	2216663,56	Картометрический метод	2,50	-
4253	399432,27	2216626,09	Картометрический метод	2,50	-
4254	399406,45	2216582,09	Картометрический метод	2,50	-
4255	399379,47	2216548,89	Картометрический метод	2,50	-
4256	399371,53	2216481,91	Картометрический метод	2,50	-
4257	399386,85	2216467,72	Картометрический метод	2,50	-
4258	399404,3	2216479,2	Картометрический метод	2,50	-
4259	399431,13	2216554,57	Картометрический метод	2,50	-
4260	399451,57	2216514,84	Картометрический метод	2,50	-
4261	399419,73	2216498,46	Картометрический метод	2,50	-
4262	399377,77	2216431,39	Картометрический метод	2,50	-
4263	399343,15	2216428,56	Картометрический метод	2,50	-
4264	399366,42	2216591,47	Картометрический метод	2,50	-
4265	399398,21	2216602,82	Картометрический метод	2,50	-
4266	399416,37	2216648,23	Картометрический метод	2,50	-
4267	399462,92	2216691,94	Картометрический метод	2,50	-
4268	399468,59	2216741,89	Картометрический метод	2,50	-
4269	399440,57	2216745,08	Картометрический метод	2,50	-
4270	399409,56	2216730,54	Картометрический метод	2,50	-
4271	399212,59	2216731,11	Картометрический метод	2,50	-
4272	399172,29	2216560,25	Картометрический метод	2,50	-
4273	399167,18	2216409,26	Картометрический метод	2,50	-
4274	399173,99	2216370,09	Картометрический метод	2,50	-
4275	399186,66	2216372,29	Картометрический метод	2,50	-
4276	399217,13	2216475,67	Картометрический метод	2,50	-
4277	399258	2216333,19	Картометрический метод	2,50	-
4278	399240,04	2216186,06	Картометрический метод	2,50	-
4279	399224,51	2216150,98	Картометрический метод	2,50	-
4280	399176,26	2216134,52	Картометрический метод	2,50	-
4281	399125,37	2216137,63	Картометрический метод	2,50	-
4282	399133,69	2216070,37	Картометрический метод	2,50	-
4283	399116,09	2216013,61	Картометрический метод	2,50	-
4284	399198,4	2216049,94	Картометрический метод	2,50	-
4285	399246,65	2216053,91	Картометрический метод	2,50	-
4286	399239,74	2216137,73	Картометрический метод	2,50	-

Сведения о местоположении границ объекта

4287	399366,99	2216181,6	Картометрический метод	2,50	-
4288	399323,85	2216220,8	Картометрический метод	2,50	-
4289	399349,96	2216310,49	Картометрический метод	2,50	-
4238	399710,98	2216388,82	Картометрический метод	2,50	-
4290	399682,43	2216791,19	Картометрический метод	2,50	-
4291	399666,38	2216982,46	Картометрический метод	2,50	-
4292	399594,81	2216952,99	Картометрический метод	2,50	-
4293	399555,59	2216904,85	Картометрический метод	2,50	-
4294	399514,41	2216821,35	Картометрический метод	2,50	-
4295	399505,59	2216760,44	Картометрический метод	2,50	-
4290	399682,43	2216791,19	Картометрический метод	2,50	-
4296	400557,01	2220725,57	Картометрический метод	2,50	-
4297	400559,38	2220752,46	Картометрический метод	2,50	-
4298	400563,32	2220773,82	Картометрический метод	2,50	-
4299	400575,95	2220794,39	Картометрический метод	2,50	-
4300	400351,74	2220955,76	Картометрический метод	2,50	-
4301	400330,43	2220993,73	Картометрический метод	2,50	-
4302	400262,54	2221049,89	Картометрический метод	2,50	-
4303	400253,83	2221038,39	Картометрический метод	2,50	-
4304	400246,34	2221044,86	Картометрический метод	2,50	-
4305	400134,8	2220901,08	Картометрический метод	2,50	-
4306	400128,7	2220888,01	Картометрический метод	2,50	-
4307	400211,48	2220829,63	Картометрический метод	2,50	-
4308	400317,79	2220788,67	Картометрический метод	2,50	-
4309	400476,38	2220681,49	Картометрический метод	2,50	-
4310	400488,58	2220680,62	Картометрический метод	2,50	-
4311	400495,81	2220684,11	Картометрический метод	2,50	-
4312	400519,9	2220689,97	Картометрический метод	2,50	-
4313	400541,22	2220706,58	Картометрический метод	2,50	-
4296	400557,01	2220725,57	Картометрический метод	2,50	-
4314	398257,92	2212885,23	Картометрический метод	2,50	-
4315	398256,94	2212905,03	Картометрический метод	2,50	-
4316	398162,08	2212961,46	Картометрический метод	2,50	-
4317	398144,29	2212956,51	Картометрический метод	2,50	-
4318	398143,31	2212935,72	Картометрический метод	2,50	-
4319	398238,16	2212882,26	Картометрический метод	2,50	-
4314	398257,92	2212885,23	Картометрический метод	2,50	-
4320	397845,48	2213160,04	Картометрический метод	2,50	-
4321	398025,48	2213308,75	Картометрический метод	2,50	-
4322	397930,27	2213429,47	Картометрический метод	2,50	-
4323	397883,32	2213405,25	Картометрический метод	2,50	-
4324	397833,36	2213381,79	Картометрический метод	2,50	-
4325	397821,28	2213371,92	Картометрический метод	2,50	-
4326	397794,39	2213340,16	Картометрический метод	2,50	-
4327	397773,94	2213300,43	Картометрический метод	2,50	-
4328	397766,35	2213272,08	Картометрический метод	2,50	-
4329	397752,75	2213253,13	Картометрический метод	2,50	-
4320	397845,48	2213160,04	Картометрический метод	2,50	-

Сведения о местоположении границ объекта

4330	398224,83	2213879,46	Картометрический метод	2,50	-
4331	398228,78	2213905,2	Картометрический метод	2,50	-
4332	398181,35	2213944,8	Картометрический метод	2,50	-
4333	398173,45	2213977,47	Картометрический метод	2,50	-
4334	398127,01	2214004,2	Картометрический метод	2,50	-
4335	398112,02	2213993,19	Картометрический метод	2,50	-
4336	398151,18	2213964,26	Картометрический метод	2,50	-
4337	398169,83	2213930,01	Картометрический метод	2,50	-
4338	398174,59	2213901,18	Картометрический метод	2,50	-
4339	398160,95	2213870,3	Картометрический метод	2,50	-
4340	398166,53	2213851,74	Картометрический метод	2,50	-
4330	398224,83	2213879,46	Картометрический метод	2,50	-
4341	397535,34	2215420,7	Картометрический метод	2,50	-
4342	397535,34	2215430,91	Картометрический метод	2,50	-
4343	397500,99	2215434,77	Картометрический метод	2,50	-
4344	397461,81	2215432,8	Картометрический метод	2,50	-
4345	397395,87	2215433,26	Картометрический метод	2,50	-
4346	397362,38	2215436,79	Картометрический метод	2,50	-
4347	397322,21	2215421,95	Картометрический метод	2,50	-
4348	397321,89	2215410,56	Картометрический метод	2,50	-
4349	397399,01	2215408,99	Картометрический метод	2,50	-
4350	397428,94	2215411,31	Картометрический метод	2,50	-
4341	397535,34	2215420,7	Картометрический метод	2,50	-
4351	398090,28	2215956,04	Картометрический метод	2,50	-
4352	398086,94	2215992,8	Картометрический метод	2,50	-
4353	398033,68	2216046,26	Картометрический метод	2,50	-
4354	397993,72	2216128,68	Картометрический метод	2,50	-
4355	397929,38	2216165,43	Картометрический метод	2,50	-
4356	397765,22	2216215,54	Картометрический метод	2,50	-
4357	397718,61	2216280,14	Картометрический метод	2,50	-
4358	397628,77	2216302,41	Картометрический метод	2,50	-
4359	397491,74	2216311,5	Картометрический метод	2,50	-
4360	397455,76	2216289,13	Картометрический метод	2,50	-
4361	397455,77	2216266,75	Картометрический метод	2,50	-
4362	397414,28	2216268,05	Картометрический метод	2,50	-
4363	397396,75	2216259,7	Картометрический метод	2,50	-
4364	397359,75	2216210,27	Картометрический метод	2,50	-
4365	397378,01	2216182,25	Картометрический метод	2,50	-
4366	397393,58	2216167,21	Картометрический метод	2,50	-
4367	397484,12	2216162,76	Картометрический метод	2,50	-
4368	397564,77	2216139,94	Картометрический метод	2,50	-
4369	397578,98	2216141,91	Картометрический метод	2,50	-
4370	397660,95	2216184,92	Картометрический метод	2,50	-
4371	397675,52	2216176,76	Картометрический метод	2,50	-
4372	397704,31	2216149,42	Картометрический метод	2,50	-
4373	397715,95	2216116,45	Картометрический метод	2,50	-
4374	397708,75	2216071,45	Картометрический метод	2,50	-
4375	397705,09	2215999,63	Картометрический метод	2,50	-

Сведения о местоположении границ объекта

4376	397708,49	2215987,47	Картометрический метод	2,50	-
4377	397847,48	2216109,63	Картометрический метод	2,50	-
4378	397881,54	2216107,88	Картометрический метод	2,50	-
4379	397912,1	2216088,67	Картометрический метод	2,50	-
4380	397957,51	2215989,98	Картометрический метод	2,50	-
4381	398077,38	2215941,9	Картометрический метод	2,50	-
4351	398090,28	2215956,04	Картометрический метод	2,50	-
ЗУ1(2)					
4382	408058,59	2215895,07	Картометрический метод	2,50	-
4383	408058,98	2215902,04	Картометрический метод	2,50	-
4384	408052,42	2215908,77	Картометрический метод	2,50	-
4385	408042,14	2215931,17	Картометрический метод	2,50	-
4386	408040,13	2215952,45	Картометрический метод	2,50	-
4387	407984,75	2215950,5	Картометрический метод	2,50	-
4388	407979,1	2215950,3	Картометрический метод	2,50	-
4389	407985,94	2215921,42	Картометрический метод	2,50	-
4390	408008,26	2215923,65	Картометрический метод	2,50	-
4391	408020,44	2215919,02	Картометрический метод	2,50	-
4392	408026,61	2215905,33	Картометрический метод	2,50	-
4393	408034,63	2215892,96	Картометрический метод	2,50	-
4394	408049,9	2215890,34	Картометрический метод	2,50	-
4382	408058,59	2215895,07	Картометрический метод	2,50	-
ЗУ1(3)					
4395	404833,23	2217582,65	Картометрический метод	2,50	-
4396	404838,47	2217593,13	Картометрический метод	2,50	-
4397	404841,96	2217606,23	Картометрический метод	2,50	-
4398	404847,2	2217629,81	Картометрический метод	2,50	-
4399	404852,44	2217644,66	Картометрический метод	2,50	-
4400	404867,29	2217657,76	Картометрический метод	2,50	-
4401	404869,04	2217667,36	Картометрический метод	2,50	-
4402	404859,43	2217672,6	Картометрический метод	2,50	-
4403	404837,6	2217656,88	Картометрический метод	2,50	-
4404	404831,48	2217656,88	Картометрический метод	2,50	-
4405	404833,23	2217667,36	Картометрический метод	2,50	-
4406	404833,23	2217683,08	Картометрический метод	2,50	-
4407	404800,92	2217749,45	Картометрический метод	2,50	-
4408	404788,12	2217755,58	Картометрический метод	2,50	-
4409	404761,65	2217736,91	Картометрический метод	2,50	-
4410	404746,95	2217726,11	Картометрический метод	2,50	-
4411	404736,16	2217684,85	Картометрический метод	2,50	-
4412	404708,71	2217643,59	Картометрический метод	2,50	-
4413	404710,67	2217611,17	Картометрический метод	2,50	-
4414	404721,46	2217597,42	Картометрический метод	2,50	-
4415	404756,75	2217603,31	Картометрический метод	2,50	-
4416	404770,47	2217589,56	Картометрический метод	2,50	-
4417	404785,2	2217549,46	Картометрический метод	2,50	-
4418	404820,13	2217576,54	Картометрический метод	2,50	-
4395	404833,23	2217582,65	Картометрический метод	2,50	-
ЗУ1(4)					
4419	404305,11	2220960,43	Картометрический метод	2,50	-
4420	404295,65	2220971,83	Картометрический метод	2,50	-

Сведения о местоположении границ объекта

4421	404264,22	2221001,1	Картометрический метод	2,50	-
4422	404152,73	2221071,7	Картометрический метод	2,50	-
4423	404044,25	2221131,97	Картометрический метод	2,50	-
4424	403828,15	2221259,4	Картометрический метод	2,50	-
4425	403744,39	2221295,47	Картометрический метод	2,50	-
4426	403744	2221277,12	Картометрический метод	2,50	-
4427	403750,53	2221254,72	Картометрический метод	2,50	-
4428	403756,76	2221211,05	Картометрический метод	2,50	-
4429	403753,93	2221192,61	Картометрический метод	2,50	-
4430	403738,9	2221161,14	Картометрический метод	2,50	-
4431	403723,3	2221104,7	Картометрический метод	2,50	-
4432	403730,11	2221078,61	Картометрический метод	2,50	-
4433	403745,7	2221058,48	Картометрический метод	2,50	-
4434	403778,4	2221033,11	Картометрический метод	2,50	-
4435	403780,8	2221019,32	Картометрический метод	2,50	-
4436	403777,01	2221013,66	Картометрический метод	2,50	-
4437	403773,21	2221008	Картометрический метод	2,50	-
4438	403762,03	2221005,71	Картометрический метод	2,50	-
4439	403723,3	2221021,33	Картометрический метод	2,50	-
4440	403702,29	2221032,68	Картометрический метод	2,50	-
4441	403690,38	2221032,68	Картометрический метод	2,50	-
4442	403689,38	2221019,56	Картометрический метод	2,50	-
4443	403773,78	2220967,45	Картометрический метод	2,50	-
4444	403874,93	2220916,56	Картометрический метод	2,50	-
4445	403930,02	2220890,25	Картометрический метод	2,50	-
4446	403927,12	2220885,73	Картометрический метод	2,50	-
4447	403968,74	2220867,58	Картометрический метод	2,50	-
4448	404124,33	2220973,02	Картометрический метод	2,50	-
4449	404175,24	2220975,61	Картометрический метод	2,50	-
4450	404259,13	2220947,61	Картометрический метод	2,50	-
4451	404285,82	2220950,19	Картометрический метод	2,50	-
4419	404305,11	2220960,43	Картометрический метод	2,50	-
ЗУ1(5)					
4452	402773,99	2219114,6	Картометрический метод	2,50	-
4453	402787,74	2219124,42	Картометрический метод	2,50	-
4454	402788,94	2219127,38	Картометрический метод	2,50	-
4455	402792,76	2219136,76	Картометрический метод	2,50	-
4456	402785,99	2219174,97	Картометрический метод	2,50	-
4457	402788,61	2219202,91	Картометрический метод	2,50	-
4458	402797,35	2219231,73	Картометрический метод	2,50	-
4459	402806,95	2219255,31	Картометрический метод	2,50	-
4460	402810,45	2219279,76	Картометрический метод	2,50	-
4461	402809,57	2219294,61	Картометрический метод	2,50	-
4462	402806,08	2219301,6	Картометрический метод	2,50	-
4463	402799,09	2219306,84	Картометрический метод	2,50	-
4464	402781,63	2219296,36	Картометрический метод	2,50	-
4465	402767,65	2219285,88	Картометрический метод	2,50	-
4466	402749,31	2219278,89	Картометрический метод	2,50	-
4467	402741,45	2219287,62	Картометрический метод	2,50	-
4468	402725,73	2219300,72	Картометрический метод	2,50	-
4469	402718,75	2219319,94	Картометрический метод	2,50	-

Сведения о местоположении границ объекта

4470	402712,63	2219330,42	Картометрический метод	2,50	-
4471	402709,14	2219345,26	Картометрический метод	2,50	-
4472	402696,04	2219348,76	Картометрический метод	2,50	-
4473	402688,18	2219336,53	Картометрический метод	2,50	-
4474	402690,8	2219323,43	Картометрический метод	2,50	-
4475	402707,39	2219287,62	Картометрический метод	2,50	-
4476	402725,73	2219255,31	Картометрический метод	2,50	-
4477	402730,97	2219244,83	Картометрический метод	2,50	-
4478	402726,61	2219232,6	Картометрический метод	2,50	-
4479	402714,38	2219212,52	Картометрический метод	2,50	-
4480	402714,38	2219195,93	Картометрический метод	2,50	-
4481	402719,62	2219188,07	Картометрический метод	2,50	-
4482	402731,85	2219179,33	Картометрический метод	2,50	-
4483	402736,21	2219172,35	Картометрический метод	2,50	-
4484	402741,45	2219157,5	Картометрический метод	2,50	-
4485	402738,83	2219142,65	Картометрический метод	2,50	-
4486	402744,07	2219132,17	Картометрический метод	2,50	-
4487	402760,01	2219118,31	Картометрический метод	2,50	-
4452	402773,99	2219114,6	Картометрический метод	2,50	-
ЗУ1(6)					
4488	402195,1	2218986,66	Картометрический метод	2,50	-
4489	402199,54	2219023,04	Картометрический метод	2,50	-
4490	402216,83	2219027	Картометрический метод	2,50	-
4491	402221,28	2219088,38	Картометрический метод	2,50	-
4492	402211,71	2219104,25	Картометрический метод	2,50	-
4493	402184,97	2219090,36	Картометрический метод	2,50	-
4494	402159,53	2219068,83	Картометрический метод	2,50	-
4495	402147,18	2219026,51	Картометрический метод	2,50	-
4496	402161,01	2219006,96	Картометрический метод	2,50	-
4497	402144,96	2218961,42	Картометрический метод	2,50	-
4488	402195,1	2218986,66	Картометрический метод	2,50	-
ЗУ1(7)					
4498	401827,79	2218505,53	Картометрический метод	2,50	-
4499	401826,83	2218527,83	Картометрический метод	2,50	-
4500	401848,08	2218546,64	Картометрический метод	2,50	-
4501	401853,01	2218560,75	Картометрический метод	2,50	-
4502	401842,39	2218576,83	Картометрический метод	2,50	-
4503	401820,91	2218576,83	Картометрический метод	2,50	-
4504	401810,78	2218543,92	Картометрический метод	2,50	-
4505	401786,08	2218551,84	Картометрический метод	2,50	-
4506	401760,89	2218540,2	Картометрический метод	2,50	-
4498	401827,79	2218505,53	Картометрический метод	2,50	-
ЗУ1(8)					
4507	401367,92	2216928,62	Картометрический метод	2,50	-
4508	401312,8	2216967,52	Картометрический метод	2,50	-
4509	401299,75	2217017,96	Картометрический метод	2,50	-
4510	401300,28	2217019,9	Картометрический метод	2,50	-
4511	401308,14	2217048,79	Картометрический метод	2,50	-
4512	401353,82	2217109,5	Картометрический метод	2,50	-
4513	401363,14	2217127,25	Картометрический метод	2,50	-
4514	401365,94	2217165,55	Картометрический метод	2,50	-

Сведения о местоположении границ объекта

4515	401350,09	2217203,85	Картометрический метод	2,50	-
4516	401338,9	2217208,52	Картометрический метод	2,50	-
4517	401342,63	2217176,76	Картометрический метод	2,50	-
4518	401339,84	2217134,73	Картометрический метод	2,50	-
4519	401323,99	2217107,64	Картометрический метод	2,50	-
4520	401301,61	2217070,27	Картометрический метод	2,50	-
4521	401281,1	2217034,77	Картометрический метод	2,50	-
4522	401262,46	2217025,43	Картометрический метод	2,50	-
4523	401229,04	2217033,41	Картометрический метод	2,50	-
4524	401184,15	2217044,12	Картометрический метод	2,50	-
4525	401162,71	2217045,98	Картометрический метод	2,50	-
4526	401239,49	2216994,95	Картометрический метод	2,50	-
4527	401283,95	2216953,37	Картометрический метод	2,50	-
4528	401336,31	2216921,69	Картометрический метод	2,50	-
4507	401367,92	2216928,62	Картометрический метод	2,50	-
ЗУ1(9)					
4529	401511,65	2217718,89	Картометрический метод	2,50	-
4530	401516,89	2217748,58	Картометрический метод	2,50	-
4531	401546,58	2217790,5	Картометрический метод	2,50	-
4532	401553,57	2217814,95	Картометрический метод	2,50	-
4533	401532,61	2217942,46	Картометрический метод	2,50	-
4534	401532,61	2217973,9	Картометрический метод	2,50	-
4535	401546,58	2217977,39	Картометрический метод	2,50	-
4536	401504,66	2218042,02	Картометрический метод	2,50	-
4537	401480,21	2218050,75	Картометрический метод	2,50	-
4538	401323,01	2218000,1	Картометрический метод	2,50	-
4539	401309,04	2217991,37	Картометрический метод	2,50	-
4540	401331,75	2217959,93	Картометрический метод	2,50	-
4541	401338,73	2217919,75	Картометрический метод	2,50	-
4542	401335,24	2217863,86	Картометрический метод	2,50	-
4543	401338,73	2217806,22	Картометрический метод	2,50	-
4544	401375,41	2217767,79	Картометрический метод	2,50	-
4545	401373,66	2217715,4	Картометрический метод	2,50	-
4546	401433,05	2217706,66	Картометрический метод	2,50	-
4529	401511,65	2217718,89	Картометрический метод	2,50	-
ЗУ1(10)					
4547	401475,88	2218532,42	Картометрический метод	2,50	-
4548	401467,05	2218557,98	Картометрический метод	2,50	-
4549	401441,54	2218562,89	Картометрический метод	2,50	-
4550	401424,87	2218554,05	Картометрический метод	2,50	-
4551	401408,19	2218533,41	Картометрический метод	2,50	-
4552	401418	2218517,68	Картометрический метод	2,50	-
4553	401433,7	2218501,96	Картометрический метод	2,50	-
4554	401465,09	2218508,84	Картометрический метод	2,50	-
4547	401475,88	2218532,42	Картометрический метод	2,50	-
ЗУ1(11)					
4555	400967,31	2218026,93	Картометрический метод	2,50	-
4556	400953,48	2218054,16	Картометрический метод	2,50	-
4557	400959,9	2218094,25	Картометрический метод	2,50	-
4558	400998,47	2218176,68	Картометрический метод	2,50	-
4559	401029,06	2218228,38	Картометрический метод	2,50	-

Сведения о местоположении границ объекта

4560	400975,76	2218257,29	Картометрический метод	2,50	-
4561	400811,57	2217860,8	Картометрический метод	2,50	-
4562	400857,64	2217888,35	Картометрический метод	2,50	-
4555	400967,31	2218026,93	Картометрический метод	2,50	-
ЗУ1(12)					
4563	400350,46	2218383,05	Картометрический метод	2,50	-
4564	400488,44	2218512,3	Картометрический метод	2,50	-
4565	400563,55	2218642,21	Картометрический метод	2,50	-
4566	400202,86	2219011,19	Картометрический метод	2,50	-
4567	400148,72	2219061,84	Картометрический метод	2,50	-
4568	400096,32	2219105,51	Картометрический метод	2,50	-
4569	400057,02	2219114,24	Картометрический метод	2,50	-
4570	400016,85	2219112,5	Картометрический метод	2,50	-
4571	400004,62	2219126,47	Картометрический метод	2,50	-
4572	400034,41	2219362,54	Картометрический метод	2,50	-
4573	399746,12	2219614	Картометрический метод	2,50	-
4574	399656,16	2219519,03	Картометрический метод	2,50	-
4575	399633,46	2219476,02	Картометрический метод	2,50	-
4576	399643,94	2219436,06	Картометрический метод	2,50	-
4577	399693,72	2219383,23	Картометрический метод	2,50	-
4578	399675,81	2219321,66	Картометрический метод	2,50	-
4579	399677,56	2219277,55	Картометрический метод	2,50	-
4580	399698,08	2219224,72	Картометрический метод	2,50	-
4581	399739,13	2219188,91	Картометрический метод	2,50	-
4582	399734,76	2219178,87	Картометрический метод	2,50	-
4583	399724,28	2219183,67	Картометрический метод	2,50	-
4584	399680,62	2219217,29	Картометрический метод	2,50	-
4585	399641,32	2219269,26	Картометрический метод	2,50	-
4586	399582,37	2219343,93	Картометрический метод	2,50	-
4587	399535,65	2219374,71	Картометрический метод	2,50	-
4588	399418,62	2219245,46	Картометрический метод	2,50	-
4589	399806,03	2218885,56	Картометрический метод	2,50	-
4590	400021,21	2218685,66	Картометрический метод	2,50	-
4563	400350,46	2218383,05	Картометрический метод	2,50	-
ЗУ1(13)					
4591	399498,09	2219463,14	Картометрический метод	2,50	-
4592	399517,31	2219470,99	Картометрический метод	2,50	-
4593	399574,07	2219571,43	Картометрический метод	2,50	-
4594	399602,02	2219613,35	Картометрический метод	2,50	-
4595	399553,11	2219594,13	Картометрический метод	2,50	-
4596	399526,91	2219542,61	Картометрический метод	2,50	-
4597	399494,6	2219484,09	Картометрический метод	2,50	-
4598	399491,11	2219470,99	Картометрический метод	2,50	-
4591	399498,09	2219463,14	Картометрический метод	2,50	-
ЗУ1(14)					
4599	399299,85	2219065,34	Картометрический метод	2,50	-
4600	399296,14	2219074,62	Картометрический метод	2,50	-
4601	399283,91	2219079,2	Картометрический метод	2,50	-
4602	399269,28	2219077,56	Картометрический метод	2,50	-
4603	399261,42	2219085,42	Картометрический метод	2,50	-
4604	399306,83	2219128,22	Картометрический метод	2,50	-

Сведения о местоположении границ объекта

4605	399336,53	2219147,43	Картометрический метод	2,50	-
4606	399340,02	2219157,91	Картометрический метод	2,50	-
4607	399333,91	2219168,39	Картометрический метод	2,50	-
4608	399315,57	2219170,13	Картометрический метод	2,50	-
4609	399278,01	2219157,91	Картометрический метод	2,50	-
4610	399133,92	2219085,42	Картометрический метод	2,50	-
4611	399092,87	2219054,86	Картометрический метод	2,50	-
4612	399073,66	2219030,4	Картометрический метод	2,50	-
4613	399080,64	2219026,91	Картометрический метод	2,50	-
4614	399160,12	2219071,45	Картометрический метод	2,50	-
4615	399227,36	2219099,4	Картометрический метод	2,50	-
4616	399243,08	2219102,02	Картометрический метод	2,50	-
4617	399252,69	2219099,4	Картометрический метод	2,50	-
4618	399250,07	2219081,06	Картометрический метод	2,50	-
4619	399260,55	2219046,12	Картометрический метод	2,50	-
4620	399272,34	2219042,74	Картометрический метод	2,50	-
4621	399292,21	2219056,06	Картометрический метод	2,50	-
4599	399299,85	2219065,34	Картометрический метод	2,50	-
ЗУ1(15)					
4622	399209,99	2219370,29	Картометрический метод	2,50	-
4623	399250,21	2219396,82	Картометрический метод	2,50	-
4624	399227,65	2219425,32	Картометрический метод	2,50	-
4625	399236,78	2219434,06	Картометрический метод	2,50	-
4626	399271,79	2219446,95	Картометрический метод	2,50	-
4627	399225,86	2219488,53	Картометрический метод	2,50	-
4628	399223,42	2219490,75	Картометрический метод	2,50	-
4629	399132,95	2219398,53	Картометрический метод	2,50	-
4630	399134,79	2219396,54	Картометрический метод	2,50	-
4631	399175,66	2219397,81	Картометрический метод	2,50	-
4622	399209,99	2219370,29	Картометрический метод	2,50	-
ЗУ1(16)					
4632	398778,47	2218633,7	Картометрический метод	2,50	-
4633	398546,17	2218820,59	Картометрический метод	2,50	-
4634	398434,49	2218896,03	Картометрический метод	2,50	-
4635	398433,96	2218896,53	Картометрический метод	2,50	-
4636	398414,62	2218877,58	Картометрический метод	2,50	-
4637	398397,64	2218858,81	Картометрический метод	2,50	-
4638	398397,93	2218858,65	Картометрический метод	2,50	-
4639	398440,81	2218838,38	Картометрический метод	2,50	-
4640	398539,83	2218746,04	Картометрический метод	2,50	-
4641	398558,83	2218716,11	Картометрический метод	2,50	-
4642	398642,78	2218669,42	Картометрический метод	2,50	-
4643	398688,08	2218627,04	Картометрический метод	2,50	-
4644	398719,25	2218589,36	Картометрический метод	2,50	-
4632	398778,47	2218633,7	Картометрический метод	2,50	-
ЗУ1(17)					
4645	397481,78	2213510,44	Картометрический метод	2,50	-
4646	397474,31	2213528,57	Картометрический метод	2,50	-
4647	397464,96	2213570,51	Картометрический метод	2,50	-
4648	397478,04	2213509,99	Картометрический метод	2,50	-
4645	397481,78	2213510,44	Картометрический метод	2,50	-
ЗУ1(18)					

Сведения о местоположении границ объекта

4649	397445,69	2213709,44	Картометрический метод	2,50	-
4650	397439,74	2213744,21	Картометрический метод	2,50	-
4651	397429,3	2213749,86	Картометрический метод	2,50	-
4652	397426,94	2213751,13	Картометрический метод	2,50	-
4653	397432,77	2213719,5	Картометрический метод	2,50	-
4654	397435,44	2213707,16	Картометрический метод	2,50	-
4655	397437,52	2213707,63	Картометрический метод	2,50	-
4649	397445,69	2213709,44	Картометрический метод	2,50	-

3. Сведения о характерных точках части (частей) границы объекта

Обозначение характерных точек части границы	Координаты, м		Метод определения координат характерной точки	Средняя квадратическая погрешность положения характерной точки (M _t), м	Описание обозначения точки на местности (при наличии)
	X	Y			
1	2	3	4	5	6
Часть № -					
-	-	-	-	-	-

ОПИСАНИЕ МЕСТОПОЛОЖЕНИЯ ГРАНИЦ

4.4 Производственная зона сельскохозяйственных предприятий

(наименование объекта местоположение границ, которого описано (далее - объект)

Раздел 1

Сведения об объекте		
№ п/п	Характеристики объекта	Описание характеристик
1	2	3
1	Местоположение объекта	<i>Российская Федерация, Рязанская область, р-н Шиловский, с/п Тимошкинское</i>
2	Площадь объекта \pm величина погрешности определения площади ($P \pm \Delta P$)	<i>180343кв.м. \pm 238кв.м.</i>
3	Иные характеристики объекта	<i>Номер зоны:</i>

Раздел 2

Сведения о местоположении границ объекта					
1. Система координат <u>МСК-62</u>					
2. Сведения о характерных точках границ объекта					
Обозначение характерных точек границ	Координаты, м		Метод определения координат характерной точки	Средняя квадратическая погрешность положения характерной точки (Мт), м	Описание обозначения точки на местности (при наличии)
	X	Y			
1	2	3	4	5	6
ЗУ1(1)					
31	408530,21	2219257,16	Картометрический метод	2,50	-
32	408532,81	2219262,73	Картометрический метод	2,50	-
33	408545,88	2219295,53	Картометрический метод	2,50	-
34	408540,76	2219301,44	Картометрический метод	2,50	-
35	408525,47	2219314,08	Картометрический метод	2,50	-
36	408538,85	2219330,26	Картометрический метод	2,50	-
37	408551,38	2219342,34	Картометрический метод	2,50	-
38	408539,2	2219390,27	Картометрический метод	2,50	-
39	408522,72	2219431,44	Картометрический метод	2,50	-
40	408460,68	2219388,21	Картометрический метод	2,50	-
41	408443,75	2219357,37	Картометрический метод	2,50	-
42	408425,25	2219348,67	Картометрический метод	2,50	-
43	408434,15	2219324,67	Картометрический метод	2,50	-
44	408438,59	2219306,89	Картометрический метод	2,50	-
45	408436,65	2219299,31	Картометрический метод	2,50	-
46	408470,36	2219293,57	Картометрический метод	2,50	-
47	408472,63	2219287,37	Картометрический метод	2,50	-
48	408480,04	2219264,24	Картометрический метод	2,50	-
49	408481,55	2219254,26	Картометрический метод	2,50	-
31	408530,21	2219257,16	Картометрический метод	2,50	-
ЗУ1(2)					
50	407301,32	2219858,65	Картометрический метод	2,50	-
51	407326,5	2220113,48	Картометрический метод	2,50	-
52	407372,3	2220213,62	Картометрический метод	2,50	-
53	407269,28	2220257,03	Картометрический метод	2,50	-
54	407251,93	2220225,09	Картометрический метод	2,50	-
55	407245,97	2220213,89	Картометрический метод	2,50	-
56	407224,09	2220177,61	Картометрический метод	2,50	-
57	407197,12	2220103,24	Картометрический метод	2,50	-
58	407193,67	2219948,12	Картометрический метод	2,50	-
59	407194,36	2219830,92	Картометрический метод	2,50	-
60	407263,53	2219831,78	Картометрический метод	2,50	-
61	407284,7	2219857,78	Картометрический метод	2,50	-
50	407301,32	2219858,65	Картометрический метод	2,50	-
ЗУ1(3)					
10	404687,55	2214835,46	Картометрический метод	2,50	-
11	404666,25	2214869,1	Картометрический метод	2,50	-
12	404649,92	2214902,6	Картометрический метод	2,50	-

Сведения о местоположении границ объекта

13	404642,06	2214943,96	Картометрический метод	2,50	-
14	404649,92	2214987,17	Картометрический метод	2,50	-
15	404665,73	2215012,61	Картометрический метод	2,50	-
16	404627,38	2215045,77	Картометрический метод	2,50	-
17	404701,88	2215131,78	Картометрический метод	2,50	-
18	404747,31	2215092,58	Картометрический метод	2,50	-
19	404727,71	2215069,86	Картометрический метод	2,50	-
20	404763,73	2215038,72	Картометрический метод	2,50	-
21	404908,91	2215204,29	Картометрический метод	2,50	-
22	404892,79	2215220,02	Картометрический метод	2,50	-
23	404908,91	2215245,24	Картометрический метод	2,50	-
24	404730,74	2215383,11	Картометрический метод	2,50	-
25	404669,46	2215395,37	Картометрический метод	2,50	-
26	404444,32	2215138	Картометрический метод	2,50	-
27	404417,45	2215111,49	Картометрический метод	2,50	-
28	404592,77	2214967,57	Картометрический метод	2,50	-
29	404557,87	2214926,99	Картометрический метод	2,50	-
30	404657	2214809,65	Картометрический метод	2,50	-
10	404687,55	2214835,46	Картометрический метод	2,50	-

3. Сведения о характерных точках части (частей) границы объекта

Обозначение характерных точек части границы	Координаты, м		Метод определения координат характерной точки	Средняя квадратическая погрешность положения характерной точки (Мт), м	Описание обозначения точки на местности (при наличии)
	X	Y			
1	2	3	4	5	6
Часть № -					
-	-	-	-	-	-

ОПИСАНИЕ МЕСТОПОЛОЖЕНИЯ ГРАНИЦ

5.6 Зона озелененных территорий специального назначения (населённый пункт с. Тимошкино)

(наименование объекта местоположение границ, которого описано (далее - объект)

Раздел 1

Сведения об объекте		
№ п/п	Характеристики объекта	Описание характеристик
1	2	3
1	Местоположение объекта	<i>Российская Федерация, Рязанская область, р-н Шиловский, с/п Тимошкинское, с Тимошкино</i>
2	Площадь объекта \pm величина погрешности определения площади ($P \pm \Delta P$)	<i>8191 кв.м. \pm 32 кв.м.</i>
3	Иные характеристики объекта	<i>Номер зоны:</i>

Раздел 2

Сведения о местоположении границ объекта					
1. Система координат <u>МСК-62</u>					
2. Сведения о характерных точках границ объекта					
Обозначение характерных точек границ	Координаты, м		Метод определения координат характерной точки	Средняя квадратическая погрешность положения характерной точки (Mt), м	Описание обозначения точки на местности (при наличии)
	X	Y			
1	2	3	4	5	6
1	404246,78	2215060,81	Картометрический метод	2,50	-
2	404218,18	2215087,32	Картометрический метод	2,50	-
3	404189,88	2215049,51	Картометрический метод	2,50	-
4	404184,4	2215055,33	Картометрический метод	2,50	-
5	404121,63	2215003,51	Картометрический метод	2,50	-
6	404113,81	2214995,76	Картометрический метод	2,50	-
7	404096,15	2214981,62	Картометрический метод	2,50	-
8	404059,78	2215026,55	Картометрический метод	2,50	-
9	404053,38	2215024,08	Картометрический метод	2,50	-
10	404065,48	2214987,47	Картометрический метод	2,50	-
11	404043,86	2214989,67	Картометрический метод	2,50	-
12	404037,21	2214983,29	Картометрический метод	2,50	-
13	404081,64	2214930,29	Картометрический метод	2,50	-
14	404090,21	2214938,02	Картометрический метод	2,50	-
15	404085,37	2214944,71	Картометрический метод	2,50	-
16	404084,81	2214947,4	Картометрический метод	2,50	-
17	404084,64	2214956,61	Картометрический метод	2,50	-
18	404085,54	2214959	Картометрический метод	2,50	-
19	404086,03	2214964,73	Картометрический метод	2,50	-
20	404085,95	2214971,6	Картометрический метод	2,50	-
21	404109,64	2214989,31	Картометрический метод	2,50	-
22	404124,2	2214970,14	Картометрический метод	2,50	-
23	404124,62	2214969,24	Картометрический метод	2,50	-
24	404124,2	2214962,85	Картометрический метод	2,50	-
25	404124,58	2214950,44	Картометрический метод	2,50	-
1	404246,78	2215060,81	Картометрический метод	2,50	-
3. Сведения о характерных точках части (частей) границы объекта					
Обозначение характерных точек части границы	Координаты, м		Метод определения координат характерной точки	Средняя квадратическая погрешность положения характерной точки (Mt), м	Описание обозначения точки на местности (при наличии)
	X	Y			
1	2	3	4	5	6
Часть № -					
-	-	-	-	-	-

ОПИСАНИЕ МЕСТОПОЛОЖЕНИЯ ГРАНИЦ

б.1 Зона кладбищ (населённый пункт с. Тимошкино)

(наименование объекта местоположение границ, которого описано (далее - объект))

Раздел 1

Сведения об объекте		
№ п/п	Характеристики объекта	Описание характеристик
1	2	3
1	Местоположение объекта	<i>Российская Федерация, Рязанская область, р-н Шиловский, с/п Тимошкинское, с Тимошкино</i>
2	Площадь объекта \pm величина погрешности определения площади ($P \pm \Delta P$)	<i>6918 кв.м. \pm 29 кв.м.</i>
3	Иные характеристики объекта	<i>Номер зоны:</i>

Раздел 2

Сведения о местоположении границ объекта					
1. Система координат <i>МСК-62</i>					
2. Сведения о характерных точках границ объекта					
Обозначение характерных точек границ	Координаты, м		Метод определения координат характерной точки	Средняя квадратическая погрешность положения характерной точки (Мт), м	Описание обозначения точки на местности (при наличии)
	X	Y			
1	2	3	4	5	6
1	404184,4	2215055,33	<i>Картометрический метод</i>	2,50	-
2	404145,39	2215096,8	<i>Картометрический метод</i>	2,50	-
3	404138,51	2215096,8	<i>Картометрический метод</i>	2,50	-
4	404102,1	2215069,95	<i>Картометрический метод</i>	2,50	-
5	404059,78	2215026,55	<i>Картометрический метод</i>	2,50	-
6	404096,15	2214981,62	<i>Картометрический метод</i>	2,50	-
7	404113,81	2214995,76	<i>Картометрический метод</i>	2,50	-
8	404121,63	2215003,51	<i>Картометрический метод</i>	2,50	-
1	404184,4	2215055,33	<i>Картометрический метод</i>	2,50	-
3. Сведения о характерных точках части (частей) границы объекта					
Обозначение характерных точек части границы	Координаты, м		Метод определения координат характерной точки	Средняя квадратическая погрешность положения характерной точки (Мт), м	Описание обозначения точки на местности (при наличии)
	X	Y			
1	2	3	4	5	6
Часть № -					
-	-	-	-	-	-

ОПИСАНИЕ МЕСТОПОЛОЖЕНИЯ ГРАНИЦ

б.1 Зона кладбищ вне населённых пунктов

(наименование объекта местоположение границ, которого описано (далее - объект))

Раздел 1

Сведения об объекте		
№ п/п	Характеристики объекта	Описание характеристик
1	2	3
1	Местоположение объекта	<i>Российская Федерация, Рязанская область, р-н Шиловский, с/п Тимошкинское</i>
2	Площадь объекта \pm величина погрешности определения площади ($P \pm \Delta P$)	<i>14823кв.м. \pm 57кв.м.</i>
3	Иные характеристики объекта	<i>Номер зоны:</i>

Раздел 2

Сведения о местоположении границ объекта					
1. Система координат <u>МСК-62</u>					
2. Сведения о характерных точках границ объекта					
Обозначение характерных точек границ	Координаты, м		Метод определения координат характерной точки	Средняя квадратическая погрешность положения характерной точки (Mt), м	Описание обозначения точки на местности (при наличии)
	X	Y			
1	2	3	4	5	6
ЗУ1(1)					
1	407901,35	2218530,3	Картометрический метод	2,50	-
2	407876,39	2218580,97	Картометрический метод	2,50	-
3	407852,75	2218628,96	Картометрический метод	2,50	-
4	407808,99	2218610,37	Картометрический метод	2,50	-
5	407753,29	2218586,71	Картометрический метод	2,50	-
6	407780,59	2218538,69	Картометрический метод	2,50	-
7	407815,58	2218479,77	Картометрический метод	2,50	-
1	407901,35	2218530,3	Картометрический метод	2,50	-
ЗУ1(2)					
8	401886	2222023	Картометрический метод	2,50	-
9	401838	2222060	Картометрический метод	2,50	-
10	401809	2222027	Картометрический метод	2,50	-
11	401858	2221989	Картометрический метод	2,50	-
12	401881,74	2222017,74	Картометрический метод	2,50	-
13	401885,14	2222021,96	Картометрический метод	2,50	-
8	401886	2222023	Картометрический метод	2,50	-
3. Сведения о характерных точках части (частей) границы объекта					
Обозначение характерных точек части границы	Координаты, м		Метод определения координат характерной точки	Средняя квадратическая погрешность положения характерной точки (Mt), м	Описание обозначения точки на местности (при наличии)
	X	Y			
1	2	3	4	5	6
Часть № -					
-	-	-	-	-	-