



**ГЛАВНОЕ УПРАВЛЕНИЕ АРХИТЕКТУРЫ И ГРАДОСТРОИТЕЛЬСТВА
РЯЗАНСКОЙ ОБЛАСТИ**

ПО С Т А Н О В Л Е Н И Е

«22» сентября 2023 г.

№ 455-12

Об утверждении правил землепользования и застройки
муниципального образования – Которовское сельское поселение
Касимовского муниципального района Рязанской области

На основании статьи 32 Градостроительного кодекса Российской Федерации, статьи 2 Закона Рязанской области от 28.12.2018 № 106-ОЗ «О перераспределении отдельных полномочий в области градостроительной деятельности между органами местного самоуправления муниципальных образований Рязанской области и органами государственной власти Рязанской области», с учетом заключения о результатах общественных обсуждений от 17.07.2023 по проекту правил землепользования и застройки муниципального образования – Которовское сельское поселение Касимовского муниципального района Рязанской области, руководствуясь постановлением Правительства Рязанской области от 06.08.2008 № 153 «Об утверждении Положения о главном управлении архитектуры и градостроительства Рязанской области», главное управление архитектуры и градостроительства Рязанской области **ПОСТАНОВЛЯЕТ:**

1. Утвердить прилагаемые правила землепользования и застройки муниципального образования – Которовское сельское поселение Касимовского муниципального района Рязанской области.

2. Настоящее постановление вступает в силу со дня его официального опубликования.

3. Государственному казенному учреждению Рязанской области «Центр градостроительного развития Рязанской области»:

1) обеспечить доступ к правилам землепользования и застройки муниципального образования – Которовское сельское поселение Касимовского муниципального района Рязанской области в федеральной государственной информационной системе территориального планирования и размещение в государственных информационных системах обеспечения градостроительной

деятельности в соответствии с требованиями Градостроительного кодекса Российской Федерации;

2) подготовить, заверить усиленной квалифицированной электронной подписью и направить в территориальный орган федерального органа исполнительной власти, уполномоченный Правительством Российской Федерации на осуществление государственного кадастрового учета, государственной регистрации прав, ведение Единого государственного реестра недвижимости, сведения о границах территориальных зон для внесения в Единый государственный реестр недвижимости в соответствии с Федеральным законом от 13.07.2015 № 218-ФЗ «О государственной регистрации недвижимости».

4. Отделу кадровой работы и делопроизводства обеспечить:

1) государственную регистрацию настоящего постановления в правовом департаменте аппарата Губернатора и Правительства Рязанской области;

2) опубликование настоящего постановления в сетевом издании «Рязанские ведомости» (www.rv-ryazan.ru) и на официальном интернет-портале правовой информации (www.pravo.gov.ru).


5. Отделу информационного обеспечения градостроительной деятельности разместить настоящее постановление на официальном сайте главного управления архитектуры и градостроительства Рязанской области в сети «Интернет».

6. Предложить главе муниципального образования – Касимовский муниципальный район Рязанской области, главе муниципального образования – Которовское сельское поселение Касимовского муниципального района Рязанской области обеспечить размещение настоящего постановления на официальном сайте муниципального образования в сети «Интернет», публикацию в средствах массовой информации.

7. Признать не подлежащим применению решение Думы Касимовского муниципального района Рязанской области от 30.03.2017 № 295-ВСД «Об утверждении Правил землепользования и застройки муниципального образования – Которовское сельское поселение Касимовского муниципального района Рязанской области».

8. Контроль за исполнением настоящего постановления возложить на отдел градостроительного контроля и правового обеспечения.

Начальник



Р.В. Шашкин

Утверждены
постановлением главного управления
архитектуры и градостроительства
Рязанской области
от 22 сентября 2023 г. № 455-п

**ПРАВИЛА ЗЕМЛЕПОЛЬЗОВАНИЯ И ЗАСТРОЙКИ
муниципального образования – Которовское сельское поселение
Касимовского муниципального района Рязанской области**

Содержание

Раздел 1. Порядок применения и внесения изменений в правила землепользования и застройки.....	4
Статья 1. Основные понятия, используемые в правилах землепользования и застройки.....	4
Статья 2. Положение о регулировании землепользования и застройки	4
Статья 3. Положение об изменении видов разрешенного использования земельных участков и объектов капитального строительства физическими и юридическими лицами.....	5
Статья 4. Положение о подготовке документации по планировке территории	6
Статья 5. Положение о проведении общественных обсуждений или публичных слушаний по вопросам землепользования и застройки.....	6
Статья 6. Положение о внесении изменений в правила землепользования и застройки.....	7
Статья 7. Градостроительные планы земельных участков.....	8
Статья 8. Разрешение на строительство, реконструкцию и ввод объектов капитального строительства в эксплуатацию	9
Раздел 2. Градостроительные регламенты	9
Статья 9. Общие требования предъявляемые к установлению градостроительных регламентов	9
Статья 10. Перечень территориальных зон, выделенных на карте градостроительного зонирования.....	10
Статья 11. Виды разрешенного использования и предельные параметры земельных участков и объектов капитального строительства	11
Статья 11.1. Жилые зоны (1).....	13
Статья 11.2. Зона застройки индивидуальными жилыми домами (1.1)	14
Статья 11.3. Производственная зона (3.1)	15
Статья 11.4. Зона инженерной инфраструктуры (3.3).....	16
Статья 11.5. Зона транспортной инфраструктуры (3.4.)	17
Статья 11.6. Зоны сельскохозяйственного использования (4.2)	18
Статья 11.7. Производственная зона сельскохозяйственных предприятий (4.4).....	19
Статья 11.8. Зона озелененных территорий специального назначения (5.6)..	20
Статья 11.9. Зона кладбищ (6.1)	21
Статья 12. Земли, для которых градостроительные регламенты не устанавливаются.....	22
Статья 13. Расчетные показатели минимально и максимально допустимого уровня обеспеченности территории объектами коммунальной, транспортной,	

социальной инфраструктур и расчетные показатели максимально допустимого уровня территориальной доступности указанных объектов для населения	23
Статья 14. Зоны с особыми условиями использования территории.....	23
Статья 14.1. Санитарно-защитные зоны предприятий, сооружений и иных объектов.....	24
Статья 14.2. Водоохранные зоны и прибрежные защитные полосы водных объектов.....	24
Статья 14.3. Охранные зоны инженерных коммуникаций, сооружений	24
Статья 15. Особо охраняемые природные территории	25
Статья 16. Объекты культурного наследия	25

Раздел 1. Порядок применения и внесения изменений в правила землепользования и застройки

Статья 1. Основные понятия, используемые в правилах землепользования и застройки

В настоящих правилах землепользования и застройки муниципального образования – Которовское сельское поселение Касимовского муниципального района Рязанской области (далее – правила землепользования и застройки) используются понятия и определения, содержащиеся в статье 1 Градостроительного кодекса Российской Федерации.

Статья 2. Положение о регулировании землепользования и застройки

1. В соответствии со статьей 32 Градостроительного кодекса Российской Федерации правила землепользования и застройки утверждаются представительным органом местного самоуправления.

2. В соответствии с Законом Рязанской области от 28.12.2018 № 106-ОЗ «О перераспределении отдельных полномочий в области градостроительной деятельности между органами местного самоуправления муниципальных образований Рязанской области и органами государственной власти Рязанской области» полномочия органов местного самоуправления по принятию решения о подготовке проекта правил землепользования и застройки, утверждению состава и порядка деятельности комиссии по подготовке проекта правил землепользования и застройки, принятию решения о проведении общественных обсуждений или публичных слушаний, принятию решения об утверждении правил землепользования и застройки или о необходимости их доработки, внесению изменений в правила землепользования и застройки осуществляет исполнительный орган Рязанской области, уполномоченный в сфере градостроительной деятельности.

3. В соответствии с постановлением Правительства Рязанской области от 06.08.2008 № 153 «Об утверждении Положения о главном управлении архитектуры и градостроительства Рязанской области» (далее - постановление Правительства Рязанской области от 06.08.2008 № 153) исполнительным органом Рязанской области, уполномоченным в сфере градостроительной деятельности, является главное управление архитектуры и градостроительства Рязанской области.

Статья 3. Положение об изменении видов разрешенного использования земельных участков и объектов капитального строительства физическими и юридическими лицами

1. В соответствии со статьей 37 Градостроительного кодекса Российской Федерации, изменение одного вида разрешенного использования земельных участков и объектов капитального строительства на другой вид такого

использования осуществляется в соответствии с градостроительным регламентом при условии соблюдения требований технических регламентов.

2. Основные и вспомогательные виды разрешенного использования земельных участков и объектов капитального строительства правообладателями земельных участков и объектов капитального строительства, за исключением органов государственной власти, органов местного самоуправления, государственных и муниципальных учреждений, государственных и муниципальных унитарных предприятий, выбираются самостоятельно без дополнительных разрешений и согласования.

3. Решения об изменении одного вида разрешенного использования земельных участков и объектов капитального строительства, расположенных на землях, на которые действие градостроительных регламентов не распространяется или для которых градостроительные регламенты не устанавливаются, на другой вид такого использования принимаются в соответствии с федеральными законами.

4. Предоставление разрешения на условно разрешенный вид использования земельного участка или объекта капитального строительства осуществляется в порядке, предусмотренном статьей 39 Градостроительного кодекса Российской Федерации.

5. Физическое или юридическое лицо вправе оспорить в суде решение о предоставлении разрешения на условно разрешенный вид использования земельного участка или объекта капитального строительства либо об отказе в предоставлении такого разрешения.

6. В соответствии с Законом Рязанской области от 28.12.2018 № 106-ОЗ «О перераспределении отдельных полномочий в области градостроительной деятельности между органами местного самоуправления муниципальных образований Рязанской области и органами государственной власти Рязанской области» полномочия органов местного самоуправления по принятию решения о подготовке проекта правил землепользования и застройки, утверждению состава и порядка деятельности комиссии по подготовке проекта правил землепользования и застройки, принятию решения о проведении общественных обсуждений или публичных слушаний, принятию решения об утверждении правил землепользования и застройки или о необходимости их доработки, внесению изменений в правила землепользования и застройки осуществляет исполнительный орган Рязанской области, уполномоченный в сфере градостроительной деятельности.

7. В соответствии с постановлением Правительства Рязанской области от 06.08.2008 № 153 исполнительным органом Рязанской области, уполномоченным в сфере градостроительной деятельности, является главное управление архитектуры и градостроительства Рязанской области.

Статья 4. Положение о подготовке документации по планировке территории

1. В соответствии со статьей 41 Градостроительного кодекса Российской Федерации подготовка документации по планировке территории осуществляется в целях обеспечения устойчивого развития территорий, в том числе выделения элементов планировочной структуры, установления границ земельных участков, установления границ зон планируемого размещения объектов капитального строительства.

2. В соответствии с Законом Рязанской области от 28.12.2018 № 106-ОЗ «О перераспределении отдельных полномочий в области градостроительной деятельности между органами местного самоуправления муниципальных образований Рязанской области и органами государственной власти Рязанской области» полномочия органов местного самоуправления по принятию решения о подготовке документации по планировке территории, обеспечению ее подготовки, утверждению документации по планировке территории или принятию решения об отклонении такой документации и о направлении ее на доработку, внесению изменений в документацию по планировке территории осуществляет исполнительный орган Рязанской области, уполномоченный в сфере градостроительной деятельности.

3. В соответствии с постановлением Правительства Рязанской области от 06.08.2008 № 153 исполнительным органом Рязанской области, уполномоченным в сфере градостроительной деятельности, является главное управление архитектуры и градостроительства Рязанской области.

Статья 5. Положение о проведении общественных обсуждений или публичных слушаний по вопросам землепользования и застройки

1. Проведение общественных обсуждений или публичных слушаний по вопросам землепользования и застройки осуществляется в соответствии с Градостроительным кодексом Российской Федерации.

2. Общественные обсуждения и публичные слушания по проектам генеральных планов и правил землепользования и застройки поселений и городских округов, проектам планировки территории, проектам межевания территории, проектам правил благоустройства территорий, проектам, предусматривающим внесение изменений в один из указанных утвержденных документов, проектам решений о предоставлении разрешения на условно разрешенный вид использования земельного участка или объекта капитального строительства, проектам решений о предоставлении разрешения на отклонение от предельных параметров разрешенного строительства, реконструкции объектов капитального строительства проводятся в целях соблюдения права человека на благоприятные условия жизнедеятельности, прав и законных интересов правообладателей земельных участков и объектов капитального строительства, а также выявления и учета мнения населения при осуществлении

градостроительной деятельности в поселениях и городских округах Рязанской области.

3. Результаты общественных обсуждений и публичных слушаний носят рекомендательный характер.

4. Документами общественных обсуждений или публичных слушаний являются протокол общественных обсуждений или публичных слушаний и заключение о результатах общественных обсуждений или публичных слушаний.

5. Участники общественных обсуждений или публичных слушаний вправе представлять свои предложения и замечания, касающиеся обсуждаемых вопросов, для включения в протокол общественных обсуждений или протокол публичных слушаний.

Статья 6. Положение о внесении изменений в правила землепользования и застройки

1. Внесение изменений в правила землепользования и застройки осуществляется в порядке, предусмотренном статьями 31 и 32 Градостроительного кодекса Российской Федерации, с учетом особенностей, установленных статьей 33 данного кодекса.

2. Основаниями для рассмотрения вопроса о внесении изменений в правила землепользования и застройки являются:

1) несоответствие правил землепользования и застройки генеральному плану поселения, генеральному плану сельского округа, схеме территориального планирования муниципального района, возникшее в результате внесения в такие генеральные планы или схему территориального планирования муниципального района изменений;

2) поступление от уполномоченного Правительством Российской Федерации федерального органа исполнительной власти обязательного для исполнения в сроки, установленные законодательством Российской Федерации, предписания об устранении нарушений ограничений использования объектов недвижимости, установленных на приаэродромной территории, которые допущены в правилах землепользования и застройки поселения, сельского округа, межселенной территории;

3) поступление предложений об изменении границ территориальных зон, изменении градостроительных регламентов;

4) несоответствие сведений о местоположении границ зон с особыми условиями использования территорий, территорий объектов культурного наследия, отображенных на карте градостроительного зонирования, содержащемуся в Едином государственном реестре недвижимости описанию местоположения границ указанных зон, территорий;

5) несоответствие установленных градостроительным регламентом ограничений использования земельных участков и объектов капитального строительства, расположенных полностью или частично в границах зон с особыми условиями использования территорий, территорий достопримечательных мест федерального, регионального и местного значения,

содержащимся в Едином государственном реестре недвижимости ограничениям использования объектов недвижимости в пределах таких зон, территорий;

б) установление, изменение, прекращение существования зоны с особыми условиями использования территории, установление, изменение границ территории объекта культурного наследия, территории исторического поселения федерального значения, территории исторического поселения регионального значения.

Статья 7. Градостроительные планы земельных участков

1. В соответствии со статьей 57.3 Градостроительного кодекса Российской Федерации градостроительный план земельного участка выдается в целях обеспечения субъектов градостроительной деятельности информацией, необходимой для архитектурно-строительного проектирования, строительства, реконструкции объектов капитального строительства в границах земельного участка.

2. В соответствии с Законом Рязанской области от 28.12.2018 № 106-ОЗ «О перераспределении отдельных полномочий в области градостроительной деятельности между органами местного самоуправления муниципальных образований Рязанской области и органами государственной власти Рязанской области» полномочия органов местного самоуправления по подготовке, регистрации и выдаче градостроительных планов земельных участков осуществляет исполнительный орган Рязанской области, уполномоченный в сфере градостроительной деятельности.

3. В соответствии с постановлением Правительства Рязанской области от 06.08.2008 № 153 исполнительным органом Рязанской области, уполномоченным в сфере градостроительной деятельности, является главное управление архитектуры и градостроительства Рязанской области.

4. В соответствии с распоряжением Правительства Рязанской области от 07.02.2019 № 62-р «О создании государственного казенного учреждения Рязанской области «Центр градостроительного развития Рязанской области» путем учреждения» обеспечение реализации отдельных полномочий в области градостроительной деятельности главного управления архитектуры и градостроительства Рязанской области, перераспределенных между органами местного самоуправления муниципальных образований Рязанской области и органами государственной власти Рязанской области, в части подготовки, регистрации и выдачи градостроительных планов земельных участков относится к полномочиям государственного казенного учреждения Рязанской области «Центр градостроительного развития Рязанской области».

Статья 8. Разрешение на строительство, реконструкцию и ввод объектов капитального строительства в эксплуатацию

1. Разрешение на строительство, реконструкцию объектов капитального строительства выдается в соответствии со статьей 51 Градостроительного кодекса Российской Федерации.

2. В соответствии с Законом Рязанской области от 28.12.2018 № 106-ОЗ «О перераспределении отдельных полномочий в области градостроительной деятельности между органами местного самоуправления муниципальных образований Рязанской области и органами государственной власти Рязанской области» полномочия органов местного самоуправления по выдаче разрешения на строительство, разрешения на ввод объектов в эксплуатацию при осуществлении строительства, реконструкции объектов капитального строительства, отказу в выдаче таких разрешений, за исключением полномочий, предусмотренных статьей 51.1, частями 17, 19 и 21 статьи 55 Градостроительного кодекса Российской Федерации осуществляет исполнительный орган Рязанской области, уполномоченный в сфере градостроительной деятельности.

3. В соответствии с постановлением Правительства Рязанской области от 06.08.2008 № 153 исполнительным органом Рязанской области, уполномоченным в сфере градостроительной деятельности, является главное управление архитектуры и градостроительства Рязанской области.

Раздел 2. Градостроительные регламенты

Статья 9. Общие требования предъявляемые к установлению градостроительных регламентов

1. Градостроительным регламентом определяется правовой режим земельных участков, равно как всего, что находится над и под поверхностью земельных участков и используется в процессе их застройки и последующей эксплуатации объектов капитального строительства.

2. Границы территориальных зон отвечают требованиям принадлежности каждого земельного участка только к одной зоне. Формирование одного земельного участка из нескольких земельных участков, расположенных в различных территориальных зонах, не допускается.

3. Правилами землепользования и застройки для каждой территориальной зоны индивидуально установлен градостроительный регламент, с учетом особенностей ее расположения и развития, а также возможности территориального сочетания различных видов использования земельных участков.

4. Градостроительные регламенты установлены с учетом:

1) фактического использования земельных участков и объектов капитального строительства в границах территориальной зоны;

2) возможного сочетания в пределах одной территориальной зоны различных видов существующего и планируемого использования земельных участков и объектов капитального строительства;

3) функциональных зон и характеристик их планируемого развития, определенных документами территориального планирования муниципальных образований;

4) видов территориальных зон;

5) требований охраны объектов культурного наследия, а также особо охраняемых природных территорий, и иных природных объектов.

5. Действие установленных правилами землепользования и застройки градостроительных регламентов распространяется в равной мере на все земельные участки и объекты капитального строительства, расположенные в границах территориальных зон, установленных на карте градостроительного зонирования, за исключением земельных участков, указанных в части 6 настоящей статьи.

6. Действие градостроительного регламента не распространяется на земельные участки:

1) в границах территорий памятников и ансамблей, включенных в Единый государственный реестр объектов культурного наследия (памятников истории и культуры) народов Российской Федерации, а также в границах территорий памятников или ансамблей, которые являются вновь выявленными объектами культурного наследия;



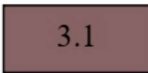

2) в границах территорий общего пользования;



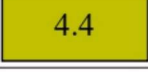

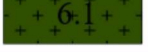
3) предназначенные для размещения линейных объектов и (или) занятые линейными объектами;

4) предоставленные для добычи полезных ископаемых.

Статья 10. Перечень территориальных зон, выделенных на карте градостроительного зонирования

В результате градостроительного зонирования территории муниципального образования – Которовское сельское поселение Касимовского муниципального района Рязанской области установлены следующие виды территориальных зон, представленные в таблице ниже.

Обозначение территориальной зоны	Наименование (код) вида территориальной зоны
	Жилые зоны (1)
	Зона застройки индивидуальными жилыми домами (1.1)
	Производственная зона (3.1)
	Зона инженерной инфраструктуры (3.3)

Обозначение территориальной зоны	Наименование (код) вида территориальной зоны
	Зона транспортной инфраструктуры (3.4)
	Зоны сельскохозяйственного использования (4.2)
	Производственная зона сельскохозяйственных предприятий (4.4)
	Зона озелененных территорий специального назначения (5.6)
	Зона кладбищ (6.1)

Границы территориальных зон отображены на карте градостроительного зонирования.

Статья 11. Виды разрешенного использования и предельные параметры земельных участков и объектов капитального строительства

1. Применительно к каждой территориальной зоне устанавливаются следующие виды разрешенного использования земельных участков и объектов капитального строительства:

- 1) основные виды разрешенного использования;
- 2) условно разрешенные виды использования;
- 3) вспомогательные виды разрешенного использования, допустимые только в качестве дополнительных по отношению к основным видам разрешенного использования и условно разрешенным видам использования и осуществляемые совместно с ними.

2. Виды разрешенного использования земельных участков, содержащиеся в градостроительных регламентах, установлены в соответствии с Градостроительным кодексом Российской Федерации, классификатором видов разрешенного использования земельных участков, утвержденным федеральным органом исполнительной власти, осуществляющим функции по выборке государственной политики и нормативному регулированию в сфере земельных отношений.

3. Текстовое наименование вида разрешенного использования земельного участка и его код (числовое обозначение) являются равнозначными.

4. Виды разрешенного использования объектов капитального строительства содержатся в описании видов разрешенного использования земельных участков и отдельно не устанавливаются.

5. Предельные параметры разрешенного строительства, реконструкции объектов капитального строительства применительно к вспомогательным видам разрешенного использования для всех территориальных зон устанавливаются идентичными, установленным предельным параметрам разрешенного строительства, реконструкции объектов капитального строительства,

установленным для основных и условно разрешенных видов использования, совместно с которыми применяются вспомогательные виды разрешенного использования.

6. Если предельные размеры земельных участков, в том числе их площадь и предельные параметры разрешенного строительства, реконструкции объектов капитального строительства не устанавливаются в территориальных зонах, то такие предельные размеры земельных участков, в том числе их площадь и предельные параметры разрешенного строительства, реконструкции объектов капитального строительства не подлежат установлению (далее - НПУ).

7. Предельные размеры земельных участков, в том числе их площадь не распространяются на отношения по землепользованию, возникшие до вступления в силу настоящих правил землепользования и застройки, в том числе на отношения по приобретению в установленном порядке гражданами и юридическими лицами, имеющими в собственности, безвозмездном пользовании, хозяйственном ведении или оперативном управлении объекты капитального строительства, расположенные на земельных участках, находящихся в государственной или муниципальной собственности, прав на эти земельные участки при условии, что соответствующие объекты капитального строительства существовали на законных основаниях до вступления в силу настоящих правил землепользования и застройки.

8. Инженерно-технические объекты, сооружения и коммуникации, обеспечивающие реализацию разрешенного использования для отдельных земельных участков (электроснабжения, теплоснабжения, газоснабжения, водоснабжения, водоотведения, связи и т.д.) считаются всегда разрешенными при условии соответствия строительным и противопожарным нормам и правилам, технологическим стандартам безопасности, а также условиям охраны окружающей среды, что подтверждается при согласовании проектной документации.

9. При определении количества этажей объектов капитального строительства учитываются все этажи, включая подземные, подвальный, цокольный, надземные, технические, мансардный; не учитывают: подполье, проветриваемое подполье, техническое подполье, технические пространства, чердак, технический чердак, расположенные на крыше технические помещения (крышные котельные, машинные отделения лифтов, помещения вентиляционных камер и другие).

При размещении объекта капитального строительства на земельном участке с уклоном первым надземным следует считать этаж с отметкой пола помещений выше наиболее низкой планировочной отметки земли.

10. Высота объекта капитального строительства определяется как вертикальный размер, измеряемый от проектной отметки земли до верхней отметки самого высокого конструктивного элемента здания (парапет кровли, карниз, конек кровли, верх фронтона, купол, шпиль, башня).

11. Процент застройки в границах земельного участка, определяется как отношение суммарной площади земельного участка, которая может быть застроена, ко всей площади земельного участка.

Статья 11.1. Жилые зоны (1)

1. Жилые зоны предназначены для размещения индивидуальных жилых домов с приусадебными земельными участками, малоэтажных и блокированных жилых домов, объектов государственного и делового управления, социального и культурно-бытового обслуживания.

2. Виды разрешенного использования земельных участков и объектов капитального строительства в жилых зонах представлены в таблице №1.

Таблица № 1

Вид разрешенного использования	Наименование вида разрешенного использования	Код вида разрешенного использования
Основные виды разрешенного использования	для индивидуального жилищного строительства;	2.1
	малоэтажная многоквартирная жилая застройка;	2.1.1
	для ведения личного подсобного хозяйства (приусадебный земельный участок);	2.2
	блокированная жилая застройка;	2.3
	хранение автотранспорта;	2.7.1
	предоставление коммунальных услуг;	3.1.1
	административные здания организаций, обеспечивающих предоставление коммунальных услуг;	3.1.2
	оказание социальной помощи населению;	3.2.2
	оказание услуг связи;	3.2.3
	общежития;	3.2.4
	бытовое обслуживание;	3.3
	амбулаторно-поликлиническое обслуживание;	3.4.1
	дошкольное, начальное и среднее общее образование;	3.5.1
	объекты культурно-досуговой деятельности;	3.6.1
	парки культуры и отдыха;	3.6.2
	государственное управление;	3.8.1
	амбулаторное ветеринарное обслуживание;	3.10.1
	деловое управление;	4.1
	магазины;	4.4
	общественное питание;	4.6
	обеспечение занятий спортом в помещениях;	5.1.2
	площадки для занятий спортом;	5.1.3
	обеспечение внутреннего правопорядка;	8.3
земельные участки (территории) общего пользования;	12.0	
ведение огородничества.	13.1	
Условно разрешенные виды использования	осуществление религиозных обрядов;	3.7.1
	гостиничное обслуживание.	4.7
Вспомогательные виды разрешенного использования	предоставление коммунальных услуг;	3.1.1
	площадки для занятий спортом.	5.1.3

3. Предельные размеры земельных участков, в том числе их площадь и предельные параметры разрешенного строительства, реконструкции объектов капитального строительства в жилых зонах представлены в таблице №2.

Таблица №2

Код вида разрешенного использования	Размер земельного участка (м)				Площадь земельного участка (кв.м)		Минимальный отступ от границ земельного участка (м)	Предельное количество этажей/ предельная высота зданий, строений, сооружений (м)	Максимальный процент застройки в границах земельного участка (%)
	Длина		Ширина		Мин.	Макс.			
	Мин.	Макс.	Мин.	Макс.					
Основные виды разрешенного использования									
2.1	НПУ	100	15	НПУ	600	2500	3	3*/20	40
2.1.1	НПУ	НПУ	НПУ	НПУ	1000	НПУ	3	4*/НПУ	60
2.2	НПУ	100	15	НПУ	600	2500	3	3*/20	40
2.3	НПУ	100	НПУ	НПУ	300	1500	3 (0)**	3*/20	40
2.7.1	НПУ	НПУ	НПУ	НПУ	30	80	НПУ	1*/4	НПУ
3.1.1	НПУ	НПУ	НПУ	НПУ	НПУ	НПУ	НПУ	НПУ	НПУ
3.1.2	НПУ	НПУ	НПУ	НПУ	600	НПУ	3	НПУ	60
3.2.2	НПУ	НПУ	НПУ	НПУ	600	НПУ	3	3/20	60
3.2.3	НПУ	НПУ	НПУ	НПУ	600	НПУ	3	3/20	60
3.2.4	НПУ	НПУ	НПУ	НПУ	1000	НПУ	3	3/20	60
3.3	НПУ	НПУ	НПУ	НПУ	600	НПУ	3	3/20	60
3.4.1	НПУ	НПУ	НПУ	НПУ	600	НПУ	3	НПУ	60
3.5.1	НПУ	НПУ	НПУ	НПУ	600	НПУ	3	НПУ	60
3.6.1	НПУ	НПУ	НПУ	НПУ	600	НПУ	3	НПУ	60
3.6.2	НПУ	НПУ	НПУ	НПУ	НПУ	НПУ	НПУ	НПУ	НПУ
3.8.1	НПУ	НПУ	НПУ	НПУ	600	НПУ	3	НПУ	60
3.10.1	НПУ	НПУ	НПУ	НПУ	600	НПУ	3	НПУ	60
4.1	НПУ	НПУ	НПУ	НПУ	1000	НПУ	3	3/20	60
4.4	НПУ	НПУ	НПУ	НПУ	1000	НПУ	3	3/20	60
4.6	НПУ	НПУ	НПУ	НПУ	1000	НПУ	3	3/20	60
5.1.2	НПУ	НПУ	НПУ	НПУ	1000	НПУ	3	НПУ	60
5.1.3	НПУ	НПУ	НПУ	НПУ	НПУ	НПУ	НПУ	НПУ	НПУ
8.3	НПУ	НПУ	НПУ	НПУ	600	НПУ	3	НПУ	60
12.0	НПУ	НПУ	НПУ	НПУ	НПУ	НПУ	НПУ	НПУ	НПУ
13.1	НПУ	НПУ	НПУ	НПУ	НПУ	НПУ	НПУ	НПУ	НПУ
Условно разрешенные виды использования									
3.7.1	НПУ	НПУ	НПУ	НПУ	НПУ	НПУ	3	НПУ	60
4.7	НПУ	НПУ	НПУ	НПУ	1000	НПУ	3	3/20	60
* При определении предельного количества этажей учитываются все надземные этажи, в том числе технические этажи, мансардные, а также цокольный этаж, если верх его перекрытия находится выше средней планировочной отметки земли не менее чем на 2 метра.									
** Минимальный отступ от границ земельного участка между соседними жилыми домами имеющими общие боковые стены без проемов - 0 м.									

Статья 11.2. Зона застройки индивидуальными жилыми домами (1.1)

1. Зона застройки индивидуальными жилыми домами выделена для размещения индивидуального жилого дома с приусадебным земельным участком.

2. Виды разрешенного использования земельных участков и объектов капитального строительства в зоне застройки индивидуальными жилыми домами представлены в таблице №1.

Таблица №1

Вид разрешенного использования	Наименование вида разрешенного использования	Код вида разрешенного использования
Основные виды разрешенного использования	для индивидуального жилищного строительства;	2.1
	для ведения личного подсобного хозяйства (приусадебный земельный участок);	2.2
	ведение огородничества.	13.1
Условно разрешенные виды использования	хранение автотранспорта.	2.7.1
Вспомогательные виды разрешенного использования	не подлежат установлению.	-

3. Предельные размеры земельных участков, в том числе их площадь и предельные параметры разрешенного строительства, реконструкции объектов капитального строительства в зоне застройки индивидуальными жилыми домами представлены в таблице №2.

Таблица №2

Код вида разрешенного использования	Размер земельного участка (м)				Площадь земельного участка (кв.м)		Минимальный отступ от границ земельного участка (м)	Предельное количество этажей/ предельная высота зданий, сооружений (м)	Максимальный процент застройки в границах земельного участка (%)
	Длина		Ширина		Мин.	Макс.			
	Мин.	Макс.	Мин.	Макс.					
Основные виды разрешенного использования									
2.1	НПУ	100	15	НПУ	600	2500	3	3*/20	40
2.2	НПУ	100	15	НПУ	600	2500	3	3*/20	40
13.1	НПУ	НПУ	НПУ	НПУ	НПУ	НПУ	НПУ	НПУ	НПУ
Условно разрешенные виды использования									
2.7.1	НПУ	НПУ	НПУ	НПУ	30	80	НПУ	1*/4	НПУ
* При определении предельного количества этажей учитываются все надземные этажи, в том числе технические этажи, мансардные, а также цокольный этаж, если верх его перекрытия находится выше средней планировочной отметки земли не менее чем на 2 метра.									
** Минимальный отступ от границ земельного участка между соседними жилыми домами имеющими общие боковые стены без проемов - 0 м.									

Статья 11.3. Производственная зона (3.1)

1. Производственная зона предназначена для размещения производственных, коммунально-складских объектов, деятельность которых связана с воздействием на окружающую среду, для которых необходима организация санитарно-защитной зоны в соответствии с требованиями технических регламентов.

2. Виды разрешенного использования земельных участков и объектов капитального строительства в производственной зоне представлены в таблице №1.

Таблица №1

Вид разрешенного использования	Наименование вида разрешенного использования	Код вида разрешенного использования
Основные виды разрешенного использования	предоставление коммунальных услуг;	3.1.1
	легкая промышленность;	6.3
	пищевая промышленность;	6.4
	склад;	6.9
	складские площадки.	6.9.1
Условно разрешенные виды использования	не подлежат установлению.	-
Вспомогательные виды разрешенного использования	не подлежат установлению.	-

3. Предельные размеры земельных участков, в том числе их площадь и предельные параметры разрешенного строительства, реконструкции объектов капитального строительства в производственной зоне представлены в таблице №2.

Таблица №2

Код вида разрешенного использования	Размер земельного участка (м)				Площадь земельного участка (кв.м)		Минимальный отступ от границ земельного участка (м)	Предельное количество этажей/ предельная высота зданий, строений, сооружений (м)	Максимальный процент застройки в границах земельного участка (%)
	Длина		Ширина		Мин.	Макс.			
	Мин.	Макс.	Мин.	Макс.					
Основные виды разрешенного использования									
3.1.1	НПУ	НПУ	НПУ	НПУ	НПУ	НПУ	НПУ	НПУ	НПУ
6.3	НПУ	НПУ	НПУ	НПУ	НПУ	НПУ	НПУ	НПУ	НПУ
6.4	НПУ	НПУ	НПУ	НПУ	НПУ	НПУ	НПУ	НПУ	НПУ
6.9	НПУ	НПУ	НПУ	НПУ	НПУ	НПУ	НПУ	НПУ	НПУ
6.9.1	НПУ	НПУ	НПУ	НПУ	НПУ	НПУ	НПУ	НПУ	НПУ
Условно разрешенные виды использования не устанавливаются									

Статья 11.4. Зона инженерной инфраструктуры (3.3)

1. Зона инженерной инфраструктуры предназначена для размещения объектов коммунального обслуживания, связанных с обеспечением энергоснабжением, теплоснабжением, газоснабжением, водоснабжением, водоотведением, очисткой стоков, связи.

2. Виды разрешенного использования земельных участков и объектов капитального строительства в зоне инженерной инфраструктуры представлены в таблице №1.

Таблица № 1

Вид разрешенного использования	Наименование вида разрешенного использования	Код вида разрешенного использования
Основные виды	предоставление коммунальных услуг;	3.1.1

Вид разрешенного использования	Наименование вида разрешенного использования	Код вида разрешенного использования
разрешенного использования	энергетика;	6.7
	связь;	6.8
	трубопроводный транспорт;	7.5
Условно разрешенные виды использования	не подлежат установлению.	-
Вспомогательные виды разрешенного использования	не подлежат установлению.	-

3. Предельные размеры земельных участков, в том числе их площадь и предельные параметры разрешенного строительства, реконструкции объектов капитального строительства в зоне инженерной инфраструктуры представлены в таблице в таблице №2.

Таблица № 2

Код вида разрешенного использования	Размер земельного участка (м)				Площадь земельного участка (кв.м)		Минимальный отступ от границ земельного участка (м)	Предельное количество этажей/ предельная высота зданий, строений, сооружений (м)	Максимальный процент застройки в границах земельного участка (%)
	Длина		Ширина		Мин.	Макс.			
	Мин.	Макс.	Мин.	Макс.					
Основные виды разрешенного использования									
3.1.1	НПУ	НПУ	НПУ	НПУ	НПУ	НПУ	НПУ	НПУ	НПУ
6.7	НПУ	НПУ	НПУ	НПУ	НПУ	НПУ	НПУ	НПУ	НПУ
6.8	НПУ	НПУ	НПУ	НПУ	НПУ	НПУ	НПУ	НПУ	НПУ
7.5	НПУ	НПУ	НПУ	НПУ	НПУ	НПУ	НПУ	НПУ	НПУ
Условно разрешенные виды использования не устанавливаются									

Статья 11.5. Зона транспортной инфраструктуры (3.4.)

1. Зона транспортной инфраструктуры предназначена для размещения объектов автомобильного транспорта, дорожного сервиса, улично-дорожной сети.

2. Виды разрешенного использования земельных участков и объектов капитального строительства в транспортной зоне представлены в таблице №1.

Таблица №1

Вид разрешенного использования	Наименование вида разрешенного использования	Код вида разрешенного использования
Основные виды разрешенного использования	объекты дорожного сервиса;	4.9.1
	автомобильный транспорт;	7.2
	трубопроводный транспорт;	7.5
	улично-дорожная сеть.	12.0.1
Условно разрешенные виды использования	не подлежат установлению.	-
Вспомогательные виды разрешенного	не подлежат установлению.	-

Вид разрешенного использования	Наименование вида разрешенного использования	Код вида разрешенного использования
использования		

3. Предельные размеры земельных участков, в том числе их площадь и предельные параметры разрешенного строительства, реконструкции объектов капитального строительства в транспортной зоне представлены в таблице №2.

Таблица №2

Код вида разрешенного использования	Размер земельного участка (м)				Площадь земельного участка (кв.м)		Минимальный отступ от границ земельного участка (м)	Предельное количество этажей/ предельная высота зданий, сооружений (м)	Максимальный процент застройки в границах земельного участка (%)
	Длина		Ширина		Мин.	Макс.			
	Мин.	Макс.	Мин.	Макс.					
Основные виды разрешенного использования									
4.9.1	НПУ	НПУ	НПУ	НПУ	НПУ	НПУ	НПУ	НПУ	НПУ
7.2	НПУ	НПУ	НПУ	НПУ	НПУ	НПУ	НПУ	НПУ	НПУ
7.5	НПУ	НПУ	НПУ	НПУ	НПУ	НПУ	НПУ	НПУ	НПУ
12.0.1	НПУ	НПУ	НПУ	НПУ	НПУ	НПУ	НПУ	НПУ	НПУ
Условно разрешенные виды использования не устанавливаются									

Статья 11.6. Зоны сельскохозяйственного использования (4.2)

1. Зоны сельскохозяйственного использования предназначены для выращивания сельскохозяйственных культур, сенокошения, выпаса сельскохозяйственных животных, ведения личного подсобного хозяйства на полевых участках.

2. Виды разрешенного использования земельных участков и объектов капитального строительства в зонах сельскохозяйственного использования представлены в таблице №1.

Таблица №1

Вид разрешенного использования	Наименование вида разрешенного использования	Код вида разрешенного использования
Основные виды разрешенного использования	растениеводство;	1.1
	научное обеспечение сельского хозяйства;	1.14
	ведение личного подсобного хозяйства на полевых участках;	1.16
	сенокошение;	1.19
	выпас сельскохозяйственных животных.	1.20
Условно разрешенные виды использования	скотоводство;	1.8
	звероводство;	1.9
	птицеводство;	1.10
	свиноводство;	1.11
	пчеловодство;	1.12
	рыбоводство;	1.13

Вид разрешенного использования	Наименование вида разрешенного использования	Код вида разрешенного использования
	хранение и переработка сельскохозяйственной продукции;	1.15
	питомники;	1.17
	обеспечение сельскохозяйственного производства.	1.18
Вспомогательные виды разрешенного использования	не подлежат установлению.	-

3. Предельные размеры земельных участков, в том числе их площадь и предельные параметры разрешенного строительства, реконструкции объектов капитального строительства в зонах сельскохозяйственного использования представлены в таблице №2.

Таблица №2

Код вида разрешенного использования	Размер земельного участка (м)				Площадь земельного участка (кв.м)		Минимальный отступ от границ земельного участка (м)	Предельное количество этажей/ предельная высота зданий, сооружений (м)	Максимальный процент застройки в границах земельного участка (%)
	Длина		Ширина		Мин.	Макс.			
	Мин.	Макс.	Мин.	Макс.					
Основные виды разрешенного использования									
1.1	НПУ	НПУ	НПУ	НПУ	НПУ	НПУ	НПУ	НПУ	НПУ
1.14	НПУ	НПУ	НПУ	НПУ	НПУ	НПУ	НПУ	НПУ	НПУ
1.16	НПУ	НПУ	НПУ	НПУ	НПУ	НПУ	НПУ	НПУ	НПУ
1.19	НПУ	НПУ	НПУ	НПУ	НПУ	НПУ	НПУ	НПУ	НПУ
1.20	НПУ	НПУ	НПУ	НПУ	НПУ	НПУ	НПУ	НПУ	НПУ
Условно разрешенные виды использования									
1.8	НПУ	НПУ	НПУ	НПУ	НПУ	НПУ	НПУ	НПУ	НПУ
1.9	НПУ	НПУ	НПУ	НПУ	НПУ	НПУ	НПУ	НПУ	НПУ
1.10	НПУ	НПУ	НПУ	НПУ	НПУ	НПУ	НПУ	НПУ	НПУ
1.11	НПУ	НПУ	НПУ	НПУ	НПУ	НПУ	НПУ	НПУ	НПУ
1.12	НПУ	НПУ	НПУ	НПУ	НПУ	НПУ	НПУ	НПУ	НПУ
1.13	НПУ	НПУ	НПУ	НПУ	НПУ	НПУ	НПУ	НПУ	НПУ
1.15	НПУ	НПУ	НПУ	НПУ	НПУ	НПУ	НПУ	НПУ	НПУ
1.17	НПУ	НПУ	НПУ	НПУ	НПУ	НПУ	НПУ	НПУ	НПУ
1.18	НПУ	НПУ	НПУ	НПУ	НПУ	НПУ	НПУ	НПУ	НПУ

Статья 11.7. Производственная зона сельскохозяйственных предприятий (4.4)

1. Производственная зона сельскохозяйственных предприятий предназначена для размещения объектов сельскохозяйственного назначения, используемых для содержания и разведения сельскохозяйственных животных, производства, хранения и первичной переработки сельскохозяйственной продукции, питомников, для которых необходима организация санитарно-защитной зоны в соответствии с требованиями технических регламентов.

Статья 11.8. Зона озелененных территорий специального назначения (5.6)

1. Зона озелененных территорий специального назначения предназначена для формирования озелененных участков, выполняющих санитарно-защитные функции.

2. Виды разрешенного использования земельных участков и объектов капитального строительства в зоне озелененных территорий специального назначения представлены в таблице №1.

Таблица №1

Вид разрешенного использования	Наименование вида разрешенного использования	Код вида разрешенного использования
Основные виды разрешенного использования	земельные участки (территории) общего пользования.	12.0
Условно разрешенные виды использования	не подлежат установлению.	-
Вспомогательные виды разрешенного использования	не подлежат установлению.	-

3. Предельные размеры земельных участков, в том числе их площадь и предельные параметры разрешенного строительства, реконструкции объектов капитального строительства в зоне озелененных территорий специального назначения представлены в таблице №2.

Таблица №2

Код вида разрешенного использования	Размер земельного участка (м)				Площадь земельного участка (кв.м)		Минимальный отступ от границ земельного участка (м)	Предельное количество этажей/ предельная высота зданий, строений, сооружений (м)	Максимальный процент застройки в границах земельного участка (%)
	Длина		Ширина		Мин.	Макс.			
	Мин.	Макс.	Мин.	Макс.					
Основные виды разрешенного использования									
12.0	НПУ	НПУ	НПУ	НПУ	НПУ	100000	НПУ	НПУ	НПУ
Условно разрешенные виды использования не устанавливаются									

Статья 11.9. Зона кладбищ (6.1)

1. Зона кладбищ предназначена для размещения кладбищ, мест захоронения, соответствующих культовых зданий и сооружений, для которых необходима организация санитарно-защитной зоны в соответствии с требованиями технических регламентов.

2. Виды разрешенного использования земельных участков и объектов капитального строительства в зоне кладбищ представлены в таблице №1.

Таблица №1

Вид разрешенного использования	Наименование вида разрешенного использования	Код вида разрешенного использования
Основные виды разрешенного использования	ритуальная деятельность.	12.1
Условно разрешенные виды использования	не подлежат установлению.	-
Вспомогательные виды разрешенного использования	не подлежат установлению.	-



3. Предельные размеры земельных участков, в том числе их площадь и предельные параметры разрешенного строительства, реконструкции объектов капитального строительства в зоне кладбищ представлены в таблице №2.

Таблица №2

Код вида разрешенного использования	Размер земельного участка (м)				Площадь земельного участка (кв.м)		Минимальный отступ от границ земельного участка (м)	Предельное количество этажей/ предельная высота зданий, сооружений (м)	Максимальный процент застройки в границах земельного участка (%)
	Длина		Ширина		Мин.	Макс.			
	Мин.	Макс.	Мин.	Макс.					
Основные виды разрешенного использования									
12.1	НПУ	НПУ	НПУ	НПУ	НПУ	100000	НПУ	НПУ	НПУ
Условно разрешенные виды использования не устанавливаются									

Статья 12. Земли, для которых градостроительные регламенты не устанавливаются

1. В соответствии с Градостроительным кодексом Российской Федерации на карте градостроительного зонирования муниципального образования – Которовское сельское поселение Касимовского муниципального района Рязанской области выделены земли, на которые градостроительные регламенты не устанавливаются, представленные в таблице ниже.

Обозначение земель	Наименование земель
	Земли сельскохозяйственных угодий
	Земли лесного фонда

2. Согласно части 6 статьи 36 Градостроительного кодекса Российской Федерации градостроительные регламенты не устанавливаются для земель лесного фонда, сельскохозяйственных угодий в составе земель сельскохозяйственного назначения.

3. Использование земельных участков, для которых градостроительные регламенты не устанавливаются, определяются федеральными, региональными

органами исполнительной власти или уполномоченными органами местного самоуправления в соответствии с федеральными законами.

Статья 13. Расчетные показатели минимально и максимально допустимого уровня обеспеченности территории объектами коммунальной, транспортной, социальной инфраструктур и расчетные показатели максимально допустимого уровня территориальной доступности указанных объектов для населения

На территории Которовского сельского поселения Касимовского муниципального района Рязанской области не планируется осуществление деятельности по комплексному развитию территории. В связи с этим расчетные показатели минимально допустимого уровня обеспеченности территории объектами коммунальной, транспортной, социальной инфраструктур и расчетные показатели максимально допустимого уровня территориальной доступности указанных объектов для населения в соответствии с пунктом 4 части 6 статьи 30 Градостроительного кодекса Российской Федерации, не устанавливаются.

Статья 14. Зоны с особыми условиями использования территории

1. В соответствии со статьей 1 Градостроительного кодекса Российской Федерации к зонам с особыми условиями использования территорий относятся: охранные, санитарно-защитные зоны, зоны охраны объектов культурного наследия (памятников истории и культуры) народов Российской Федерации (далее - объекты культурного наследия), защитные зоны объектов культурного наследия, водоохранные зоны, зоны затопления, подтопления, зоны санитарной охраны источников питьевого и хозяйственно-бытового водоснабжения, зоны охраняемых объектов, приаэродромная территория, иные зоны, устанавливаемые в соответствии с законодательством Российской Федерации.

2. В составе графических материалов правил землепользования и застройки отображены границы зон с особыми условиями использования территорий (далее – ЗОУИТ), на основании сведений, содержащихся в Едином государственном реестре недвижимости (далее – ЕГРН), а также ЗОУИТ, сведения о которых отсутствуют в ЕГРН, но которые были установлены в порядке, предусмотренном частью 8 статьи 26 Федерального закона от 03.08.2018 № 342-ФЗ «О внесении изменений в Градостроительный кодекс Российской Федерации и отдельные законодательные акты Российской Федерации».

На территории Которовского сельского поселения Касимовского муниципального района Рязанской области могут быть установлены и действовать иные зоны с особыми условиями использования территорий, не отображенные в графических материалах правил землепользования и застройки.

3. Границы зон с особыми условиями использования территорий, границы территорий объектов культурного наследия, устанавливаемые в соответствии

с федеральными законами Российской Федерации, могут не совпадать с границами территориальных зон.

4. Ограничения использования земельных участков и объектов капитального строительства на территории ЗОУИТ определяются в соответствии с законодательством Российской Федерации.

Статья 14.1. Санитарно-защитные зоны предприятий, сооружений и иных объектов

1. Санитарно-защитная зона – специальная территория с особым режимом использования, которая устанавливается вокруг объектов и производств, являющихся источниками воздействия на среду обитания и здоровья человека, размер которой обеспечивает уменьшение воздействия загрязнения на атмосферный воздух (химического, биологического, физического) до значений, установленных гигиеническими нормативами.

2. Ширина санитарно-защитной зоны устанавливается с учетом санитарной классификации, результатов расчетов ожидаемого загрязнения атмосферного воздуха, уровней физических воздействий и натуральных исследований для действующих предприятий.

3. Ограничения использования земельных участков и объектов капитального строительства на территории санитарно-защитных зон определяется в соответствии с законодательством Российской Федерации.

Статья 14.2. Водоохранные зоны и прибрежные защитные полосы водных объектов

1. Водоохранными зонами являются территории, которые примыкают к береговой линии морей, рек, ручьев, каналов, озер, водохранилищ и на которых устанавливается специальный режим осуществления хозяйственной и иной деятельности в целях предотвращения загрязнения, засорения, заиления указанных водных объектов и истощения их вод, а также сохранения среды обитания водных биологических ресурсов и других объектов животного и растительного мира.

2. В границах водоохранных зон устанавливаются прибрежные защитные полосы, на территории которых вводятся дополнительные ограничения хозяйственной и иной деятельности.

3. Ограничения использования земельных участков и объектов капитального строительства на территории водоохранных зон, прибрежных защитных и береговых полос водных объектов определяются Водным кодексом Российской Федерации.

Статья 14.3. Охранные зоны инженерных коммуникаций, сооружений

1. Охранные зоны инженерных коммуникаций, сооружений предназначены для обеспечения безопасной эксплуатации существующих и вновь строящихся

инженерных коммуникаций, сооружений и устанавливаются в соответствии с законодательством Российской Федерации.

2. Ограничения использования земельных участков и объектов капитального строительства на территории охранных зон инженерных коммуникаций, сооружений определяются в соответствии с законодательством Российской Федерации.

Статья 15. Особо охраняемые природные территории

1. Особо охраняемые природные территории (далее – ООПТ) - участки земли, водной поверхности и воздушного пространства над ними, где располагаются природные комплексы и объекты, которые имеют особое природоохранное, научное, культурное, эстетическое, рекреационное и оздоровительное значение, которые изъяты решениями органов государственной власти полностью или частично из хозяйственного использования и для которых установлен режим особой охраны.

Охранная зона особо охраняемой природной территории предназначена для обеспечения охраны ООПТ от загрязнения и разрушений в результате хозяйственной и иной деятельности.

2. Согласно данным, предоставленным министерством природопользования Рязанской области, на территории Которовского сельского поселения Касимовского муниципального района Рязанской области ООПТ областного значения отсутствуют.

На территории Которовского сельского поселения Касимовского муниципального района Рязанской области ООПТ федерального и местного значения отсутствуют.

Статья 16. Объекты культурного наследия

1. На территории муниципального образования - Которовское сельское поселение Касимовского муниципального района Рязанской области отсутствуют исторические поселения федерального значения и исторические поселения регионального значения.

2. Согласно данным, предоставленным государственной инспекцией по охране объектов культурного наследия Рязанской области, на территории Которовского сельского поселения Касимовского муниципального района Рязанской области расположены: 1 объект культурного наследия федерального значения (памятник архитектуры), 1 объект археологического наследия федерального значения, перечень которых указан в таблицах.

Объекты культурного наследия федерального значения (памятники архитектуры)

№ п/п	Наименование объекта	Местонахождение	Реквизиты и наименование нормативного акта о постановке объекта культурного наследия на государственную охрану
1	«Успенская церковь», 1795 г.	Рязанская область, Касимовский район, с. Которово	Постановление СМ РСФСР от 04.12.1974 № 624

Границы территории указанного объекта культурного наследия утверждены приказом Инспекции от 16.12.2019 № 134. В соответствии со статьей 5.1 Федерального закона от 25.06.2002 № 73-ФЗ «Об объектах культурного наследия (памятниках истории и культуры) народов Российской Федерации» (далее – Федеральный закон) в границах территории объекта культурного наследия запрещается строительство объектов капитального строительства и увеличение объемно-пространственных характеристик существующих на территории памятника или ансамбля объектов капитального строительства; проведение земляных, строительных, мелиоративных и иных работ, за исключением работ по сохранению объекта культурного наследия или его отдельных элементов, сохранению историко-градостроительной или природной среды объекта культурного наследия.

Перечень объектов археологического наследия федерального значения

№ п/п	Наименование объекта	Местонахождение	Реквизиты и наименование нормативного акта о постановке объекта культурного наследия на государственную охрану
1	Ватреницкая курганная группа к С от д. Ватреницы, в роще «Кочки»	к С от д. Ватреницы, в роще «Кочки»	Постановление СМ РСФСР от 04.12.1974 №624

Границы территории указанного объекта археологического наследия федерального значения утверждены приказом Инспекции от 26.04.2021 №68. В соответствии с Федеральным законом от 25.06.2002 № 73-ФЗ «Об объектах культурного наследия (памятниках истории и культуры) народов Российской Федерации» проектирование и проведение землеустроительных, земляных, строительных, мелиоративных, хозяйственных и иных работ осуществляются при отсутствии на данной территории объектов культурного наследия, включенных в реестр, выявленных объектов культурного наследия. В случае расположения на территории, подлежащей хозяйственному освоению, объектов культурного наследия, выявленных объектов культурного наследия землеустроительные, земляные, строительные, мелиоративные, хозяйственные и иные работы проводятся при наличии в проектах проведения таких работ разделов об обеспечении сохранности объектов культурного наследия, выявленных объектов получивших положительное заключение государственной историко-культурной

экспертизы. Данные разделы являются документацией по сохранению выявленного объекта культурного наследия и подлежат согласованию с органом государственной охраны объектов культурного наследия.

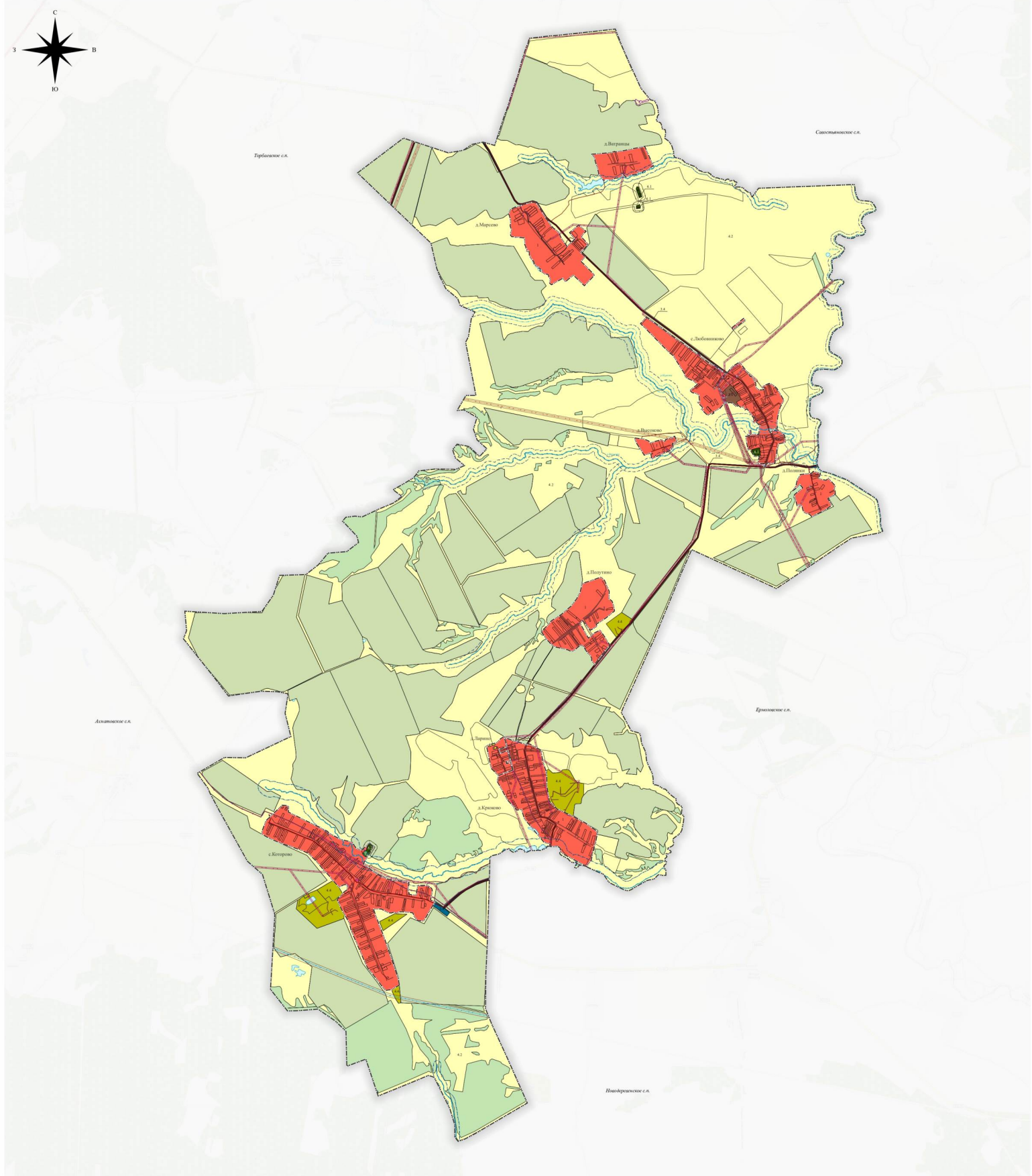
3. В соответствии с Федеральным законом от 25.06.2002 № 73-ФЗ «Об объектах культурного наследия (памятниках истории и культуры) народов Российской Федерации» проектирование и проведение землеустроительных, земляных, строительных, мелиоративных, хозяйственных и иных работ осуществляется при отсутствии на данной территории объектов культурного наследия, включенных в реестр выявленных объектов культурного наследия.

4. В случае расположения на территории, подлежащей хозяйственному освоению, объектов культурного наследия, выявленных объектов культурного наследия землеустроительные, земляные, строительные, мелиоративные, хозяйственные и иные работы проводятся при наличии в проектах проведения таких работ разделов об обеспечении сохранности объектов культурного наследия, выявленных объектов, получивших положительное заключение государственной историко-культурной экспертизы.

5. Данные разделы являются документацией по сохранению выявленного объекта культурного наследия и подлежат согласованию с органом государственной охраны объектов культурного наследия.

**Правила землепользования и застройки муниципального образования - Которовское сельское поселение
Касимовского муниципального района Рязанской области
Карта градостроительного зонирования**

Приложение №1 к правилам землепользования и застройки муниципального образования - Которовское сельское поселение Касимовского муниципального района Рязанской области



- Условные обозначения**
- Границы единиц административно-территориального деления Российской Федерации**
- Граница сельского поселения
 - Граница населенного пункта
- Автомобильные дороги**
- Автомобильные дороги регионального или межмуниципального значения
 - Автомобильные дороги местного значения
- Поверхностные водные объекты**
- Водооток (река, ручей, канал)
 - Водоём (озеро, пруд, обводненный карьер, водохранилище)
- Водоохранные зоны**
- Водоохранная зона
- Прибрежные защитные полосы**
- Прибрежная защитная полоса

- Зоны с особыми условиями использования территорий**
- Санитарно-защитная зона
- Охранная зона инженерных коммуникаций**
- Охранная зона газопроводов и систем газоснабжения
 - Охранная зона объектов электросетевого хозяйства
 - Охранная зона линий и сооружений связи
- Охранная зона иного назначения**
- Охранная зона стационарных пунктов наблюдений за состоянием окружающей природной среды
- Границы территорий объектов культурного наследия**
- Граница территории объекта культурного наследия
- Линии электропередачи**
- Линии электропередачи 110 кВ
 - Линии электропередачи 10 кВ
 - Линии электропередачи 35 кВ

- Распределительные трубопроводы для транспортировки газа**
- Газопровод распределительный высокого давления
 - Газопровод распределительный низкого давления
- Сети электросвязи**
- Линия связи
- Территориальные зоны**
- Жилые зоны
 - 1.1. Жилая зона застройки индивидуальными жилыми домами
 - 2.1. Производственная зона
 - 3.1. Зона инженерной инфраструктуры
 - 3.4. Зона транспортной инфраструктуры
 - 4.2. Зоны сельскохозяйственного использования
 - 4.4. Производственная зона сельскохозяйственных предприятий
 - 5.6. Зона озелененных территорий специального назначения
 - 6.4. Зона кладбищ
- Земли, для которых градостроительные регламенты не устанавливаются**
- Земли лесного фонда
 - Зона сельскохозяйственных угодий

Данные о муниципальном образовании - Касимовском муниципальном районе Рязанской области	
Коды районности по переписи	Муниципальное образование - Которовское сельское поселение Касимовского муниципального района Рязанской области
М.П. 25/08	ГКУ РО "Центр территориального развития Рязанской области"

Приложение № 2 к правилам
землепользования и застройки
муниципального образования -
Которовское сельское поселение
Касимовского муниципального района
Рязанской области

Графическое описание местоположения границ территориальных зон,
перечень координат характерных точек этих границ муниципального
образования — Которовское сельское поселение Касимовского
муниципального района Рязанской области

ОПИСАНИЕ МЕСТОПОЛОЖЕНИЯ ГРАНИЦ

1 Жилые зоны (населенный пункт д.Ватранцы)

(наименование объекта местоположение границ, которого описано (далее - объект)

Раздел 1

Сведения об объекте		
№ п/п	Характеристики объекта	Описание характеристик
1	2	3
1	Местоположение объекта	<i>Российская Федерация, Рязанская область, р-н Касимовский, с/п Которовское, д Ватранцы</i>
2	Площадь объекта \pm величина погрешности определения площади ($P \pm \Delta P$)	<i>265025кв.м. \pm 180кв.м.</i>
3	Иные характеристики объекта	<i>Номер зоны: -</i>

Раздел 2

Сведения о местоположении границ объекта					
1. Система координат <u>МСК-62</u>					
2. Сведения о характерных точках границ объекта					
Обозначение характерных точек границ	Координаты, м		Метод определения координат характерной точки	Средняя квадратическая погрешность положения характерной точки (Мт), м	Описание обозначения точки на местности (при наличии)
	X	Y			
1	2	3	4	5	6
1	483554,41	2259595,55	Картометрический метод	2,50	-
2	483558,92	2259663,19	Картометрический метод	2,50	-
3	483566,14	2259741,64	Картометрический метод	2,50	-
4	483571,56	2259806,58	Картометрический метод	2,50	-
5	483578,78	2259869,7	Картометрический метод	2,50	-
6	483580,05	2259878,59	Картометрический метод	2,50	-
7	483581,15	2259878,18	Картометрический метод	2,50	-
8	483592,94	2259917,5	Картометрический метод	2,50	-
9	483585,91	2259919,56	Картометрический метод	2,50	-
10	483593,96	2259975,81	Картометрический метод	2,50	-
11	483603,89	2260049,76	Картометрический метод	2,50	-
12	483639,68	2260217,17	Картометрический метод	2,50	-
13	483649,6	2260274,88	Картометрический метод	2,50	-
14	483664,02	2260338,91	Картометрический метод	2,50	-
15	483386,09	2260460,6	Картометрический метод	2,50	-
16	483380,67	2260438,06	Картометрический метод	2,50	-
17	483367,13	2260423,63	Картометрический метод	2,50	-
18	483337,35	2260390,26	Картометрический метод	2,50	-
19	483328,32	2260373,13	Картометрический метод	2,50	-
20	483322,01	2260358,7	Картометрический метод	2,50	-
21	483320,2	2260349,68	Картометрический метод	2,50	-
22	483323,81	2260331,64	Картометрический метод	2,50	-
23	483321,1	2260320,82	Картометрический метод	2,50	-
24	483314,79	2260317,21	Картометрический метод	2,50	-
25	483305,76	2260313,61	Картометрический метод	2,50	-
26	483303,05	2260297,37	Картометрический метод	2,50	-
27	483300,34	2260280,24	Картометрический метод	2,50	-
28	483304,86	2260259,5	Картометрический метод	2,50	-
29	483305,76	2260252,28	Картометрический метод	2,50	-
30	483287,71	2260238,75	Картометрический метод	2,50	-
31	483272,37	2260227,03	Картометрический метод	2,50	-
32	483267,85	2260212,6	Картометрический метод	2,50	-
33	483270,56	2260191,86	Картометрический метод	2,50	-
34	483262,55	2260149,81	Картометрический метод	2,50	-
35	483232,76	2260073,16	Картометрический метод	2,50	-
36	483235,47	2260069,55	Картометрический метод	2,50	-
37	483242,69	2260066,84	Картометрический метод	2,50	-
38	483256,23	2260056,92	Картометрический метод	2,50	-
39	483265,25	2260047	Картометрический метод	2,50	-

Сведения о местоположении границ объекта

40	483266,16	2260039,79	Картометрический метод	2,50	-
41	483264,35	2260027,16	Картометрический метод	2,50	-
42	483256,23	2260019,95	Картометрический метод	2,50	-
43	483245,4	2260015,44	Картометрический метод	2,50	-
44	483230,05	2260001,01	Картометрический метод	2,50	-
45	483222,83	2259983,88	Картометрический метод	2,50	-
46	483223,74	2259971,25	Картометрический метод	2,50	-
47	483221,05	2259946,36	Картометрический метод	2,50	-
48	483220,15	2259923,81	Картометрический метод	2,50	-
49	483210,22	2259913,89	Картометрический метод	2,50	-
50	483194,88	2259874,21	Картометрический метод	2,50	-
51	483194,88	2259860,69	Картометрический метод	2,50	-
52	483196,69	2259826,42	Картометрический метод	2,50	-
53	483193,98	2259780,42	Картометрический метод	2,50	-
54	483186,56	2259762,49	Картометрический метод	2,50	-
55	483274,01	2259695,66	Картометрический метод	2,50	-
56	483316,43	2259687,55	Картометрический метод	2,50	-
57	483366,07	2259677,63	Картометрический метод	2,50	-
58	483400,08	2259664,09	Картометрический метод	2,50	-
59	483428,06	2259653,27	Картометрический метод	2,50	-
60	483459,64	2259646,05	Картометрический метод	2,50	-
61	483493,04	2259637,93	Картометрический метод	2,50	-
62	483514,7	2259629,82	Картометрический метод	2,50	-
63	483535,46	2259613,58	Картометрический метод	2,50	-
1	483554,41	2259595,55	Картометрический метод	2,50	-

3. Сведения о характерных точках части (частей) границы объекта

Обозначение характерных точек части границы	Координаты, м		Метод определения координат характерной точки	Средняя квадратическая погрешность положения характерной точки (Mt), м	Описание обозначения точки на местности (при наличии)
	X	Y			
1	2	3	4	5	6
Часть № -					
-	-	-	-	-	-

ОПИСАНИЕ МЕСТОПОЛОЖЕНИЯ ГРАНИЦ

1 Жилые зоны (населенный пункт д.Высоково)

(наименование объекта местоположение границ, которого описано (далее - объект))

Раздел 1

Сведения об объекте		
№ п/п	Характеристики объекта	Описание характеристик
1	2	3
1	Местоположение объекта	<i>Российская Федерация, Рязанская область, р-н Касимовский, с/п Которовское, д Высоково</i>
2	Площадь объекта \pm величина погрешности определения площади ($P \pm \Delta P$)	<i>98043кв.м. \pm 110кв.м.</i>
3	Иные характеристики объекта	<i>Номер зоны: -</i>

Раздел 2

Сведения о местоположении границ объекта					
1. Система координат <u>МСК-62</u>					
2. Сведения о характерных точках границ объекта					
Обозначение характерных точек границ	Координаты, м		Метод определения координат характерной точки	Средняя квадратическая погрешность положения характерной точки (Мт), м	Описание обозначения точки на местности (при наличии)
	X	Y			
1	2	3	4	5	6
1	479594,46	2260197,26	Картометрический метод	2,50	-
2	479578,92	2260327,36	Картометрический метод	2,50	-
3	479552,12	2260394,18	Картометрический метод	2,50	-
4	479524,8	2260415,01	Картометрический метод	2,50	-
5	479532,97	2260441,73	Картометрический метод	2,50	-
6	479559,21	2260531,78	Картометрический метод	2,50	-
7	479571,56	2260571,93	Картометрический метод	2,50	-
8	479543,58	2260615,52	Картометрический метод	2,50	-
9	479572,89	2260632,12	Картометрический метод	2,50	-
10	479618,4	2260757,38	Картометрический метод	2,50	-
11	479546,85	2260788,98	Картометрический метод	2,50	-
12	479530,05	2260760,75	Картометрический метод	2,50	-
13	479514,02	2260721,84	Картометрический метод	2,50	-
14	479506,51	2260724,13	Картометрический метод	2,50	-
15	479462,22	2260742,44	Картометрический метод	2,50	-
16	479444,66	2260709,63	Картометрический метод	2,50	-
17	479435,49	2260717,26	Картометрический метод	2,50	-
18	479415,64	2260683,69	Картометрический метод	2,50	-
19	479395,02	2260644,02	Картометрический метод	2,50	-
20	479372,88	2260595,95	Картометрический метод	2,50	-
21	479356,92	2260559,5	Картометрический метод	2,50	-
22	479341,64	2260519,06	Картометрический метод	2,50	-
23	479327,14	2260487,78	Картометрический метод	2,50	-
24	479314,16	2260461,08	Картометрический метод	2,50	-
25	479301,94	2260445,06	Картометрический метод	2,50	-
26	479301	2260436,74	Картометрический метод	2,50	-
27	479381,31	2260422,46	Картометрический метод	2,50	-
28	479353,65	2260330,69	Картометрический метод	2,50	-
29	479439,1	2260278,05	Картометрический метод	2,50	-
30	479505,6	2260233,08	Картометрический метод	2,50	-
31	479562,29	2260205,11	Картометрический метод	2,50	-
1	479594,46	2260197,26	Картометрический метод	2,50	-
32	479587,51	2260725,3	Картометрический метод	2,50	-
33	479587,14	2260727,62	Картометрический метод	2,50	-
34	479584,82	2260727,25	Картометрический метод	2,50	-
35	479585,19	2260724,93	Картометрический метод	2,50	-
32	479587,51	2260725,3	Картометрический метод	2,50	-

Сведения о местоположении границ объекта

3. Сведения о характерных точках части (частей) границы объекта

Обозначение характерных точек части границы	Координаты, м		Метод определения координат характерной точки	Средняя квадратическая погрешность положения характерной точки (M _t), м	Описание обозначения точки на местности (при наличии)
	X	Y			
1	2	3	4	5	6
Часть № -					
-	-	-	-	-	-

ОПИСАНИЕ МЕСТОПОЛОЖЕНИЯ ГРАНИЦ

1 Жилые зоны (населенный пункт с. Которово)

(наименование объекта местоположение границ, которого описано (далее - объект))

Раздел 1

Сведения об объекте		
№ п/п	Характеристики объекта	Описание характеристик
1	2	3
1	Местоположение объекта	<i>Российская Федерация, Рязанская область, р-н Касимовский, с/п Которовское, с Которово</i>
2	Площадь объекта \pm величина погрешности определения площади ($P \pm \Delta P$)	<i>1670997 кв.м. \pm 452 кв.м.</i>
3	Иные характеристики объекта	<i>Номер зоны: -</i>

Раздел 2

Сведения о местоположении границ объекта					
1. Система координат <u>МСК-62</u>					
2. Сведения о характерных точках границ объекта					
Обозначение характерных точек границ	Координаты, м		Метод определения координат характерной точки	Средняя квадратическая погрешность положения характерной точки (Мт), м	Описание обозначения точки на местности (при наличии)
	X	Y			
1	2	3	4	5	6
1	474468,98	2255267,59	Картометрический метод	2,50	-
2	474464,79	2255332,44	Картометрический метод	2,50	-
3	474451,48	2255359,33	Картометрический метод	2,50	-
4	474373,08	2255355,97	Картометрический метод	2,50	-
5	474112,26	2255888,09	Картометрический метод	2,50	-
6	474104,88	2255901,33	Картометрический метод	2,50	-
7	474076,64	2255929,99	Картометрический метод	2,50	-
8	473995,3	2256076,98	Картометрический метод	2,50	-
9	473951,42	2256250,48	Картометрический метод	2,50	-
10	473939,18	2256259,59	Картометрический метод	2,50	-
11	473906,81	2256276,26	Картометрический метод	2,50	-
12	473883,75	2256293,9	Картометрический метод	2,50	-
13	473870,51	2256304,68	Картометрический метод	2,50	-
14	473861,19	2256322,32	Картометрический метод	2,50	-
15	473845,94	2256361,34	Картометрический метод	2,50	-
16	473853,52	2256396,98	Картометрический метод	2,50	-
17	473871,49	2256412,98	Картометрический метод	2,50	-
18	473892,93	2256438,34	Картометрический метод	2,50	-
19	473941,49	2256481,96	Картометрический метод	2,50	-
20	473901,76	2256529	Картометрический метод	2,50	-
21	473881,26	2256548,06	Картометрический метод	2,50	-
22	473926,7	2256483,59	Картометрический метод	2,50	-
23	473907,92	2256467,12	Картометрический метод	2,50	-
24	473875,81	2256452,64	Картометрический метод	2,50	-
25	473851,73	2256448,7	Картометрический метод	2,50	-
26	473832,27	2256437	Картометрический метод	2,50	-
27	473831,42	2256435,24	Картометрический метод	2,50	-
28	473817,12	2256405,81	Картометрический метод	2,50	-
29	473790,14	2256392,24	Картометрический метод	2,50	-
30	473773,81	2256403,54	Картометрический метод	2,50	-
31	473754,66	2256427,88	Картометрический метод	2,50	-
32	473761,24	2256438,37	Картометрический метод	2,50	-
33	473748,02	2256461,04	Картометрический метод	2,50	-
34	473650,63	2256403,53	Картометрический метод	2,50	-
35	473643,76	2256408,43	Картометрический метод	2,50	-
36	473617,28	2256448,61	Картометрический метод	2,50	-
37	473581,96	2256491,74	Картометрический метод	2,50	-
38	473547,63	2256537,8	Картометрический метод	2,50	-
39	473496,94	2256614,11	Картометрический метод	2,50	-

Сведения о местоположении границ объекта

40	473470,45	2256662,13	Картометрический метод	2,50	-
41	473446,91	2256727,8	Картометрический метод	2,50	-
42	473431,22	2256770,93	Картометрический метод	2,50	-
43	473420,43	2256828,75	Картометрический метод	2,50	-
44	473412,67	2256906,75	Картометрический метод	2,50	-
45	473412,67	2256944,98	Картометрический метод	2,50	-
46	473413,65	2256962,62	Картометрический метод	2,50	-
47	473390,2	2257042,33	Картометрический метод	2,50	-
48	473283,91	2257028,51	Картометрический метод	2,50	-
49	473223,71	2257050,35	Картометрический метод	2,50	-
50	473219,3	2257078,12	Картометрический метод	2,50	-
51	473214,6	2257141,99	Картометрический метод	2,50	-
52	473351,21	2257163,54	Картометрический метод	2,50	-
53	473351,21	2257196,86	Картометрический метод	2,50	-
54	473350,11	2257294,57	Картометрический метод	2,50	-
55	473344,29	2257312,2	Картометрический метод	2,50	-
56	473309,07	2257357,32	Картометрический метод	2,50	-
57	473295,34	2257365,16	Картометрический метод	2,50	-
58	473276,7	2257367,12	Картометрический метод	2,50	-
59	473248,26	2257366,14	Картометрический метод	2,50	-
60	473148,2	2257344,58	Картометрический метод	2,50	-
61	473142,32	2257346,54	Картометрический метод	2,50	-
62	473138,39	2257371,04	Картометрический метод	2,50	-
63	473131,53	2257384,76	Картометрический метод	2,50	-
64	473118,62	2257405,31	Картометрический метод	2,50	-
65	473105,73	2257397,78	Картометрический метод	2,50	-
66	473081,05	2257383,04	Картометрический метод	2,50	-
67	473054,39	2257367,04	Картометрический метод	2,50	-
68	472857,99	2257252,61	Картометрический метод	2,50	-
69	472851,63	2257232,6	Картометрический метод	2,50	-
70	472856,62	2257176,98	Картометрический метод	2,50	-
71	472863,49	2257156,4	Картометрический метод	2,50	-
72	472877,22	2257142,68	Картометрический метод	2,50	-
73	472909,59	2257119,16	Картометрический метод	2,50	-
74	472946,86	2257102,49	Картометрический метод	2,50	-
75	472965,5	2257096,61	Картометрический метод	2,50	-
76	472974,33	2257027,02	Картометрический метод	2,50	-
77	472981,18	2256953,87	Картометрический метод	2,50	-
78	472981,18	2256925,45	Картометрический метод	2,50	-
79	472980,2	2256910,74	Картометрический метод	2,50	-
80	472968,43	2256880,36	Картометрический метод	2,50	-
81	472964,5	2256867,62	Картометрический метод	2,50	-
82	472966,46	2256844,09	Картометрический метод	2,50	-
83	472973,33	2256824,49	Картометрический метод	2,50	-
84	472972,35	2256815,67	Картометрический метод	2,50	-
85	472964,5	2256798,03	Картометрический метод	2,50	-
86	472965,48	2256771,57	Картометрический метод	2,50	-
87	472972,35	2256747,06	Картометрический метод	2,50	-
88	472988,04	2256714,72	Картометрический метод	2,50	-
89	473009,59	2256674,74	Картометрический метод	2,50	-
90	473020,38	2256654,15	Картометрический метод	2,50	-

Сведения о местоположении границ объекта

91	473020,38	2256549,28	Картометрический метод	2,50	-
92	473018,42	2256546,34	Картометрический метод	2,50	-
93	472939,94	2256573,78	Картометрический метод	2,50	-
94	472770,25	2256636,51	Картометрический метод	2,50	-
95	472658,15	2256682,52	Картометрический метод	2,50	-
96	472360,94	2256786,42	Картометрический метод	2,50	-
97	472307,96	2256806,71	Картометрический метод	2,50	-
98	472277,56	2256815,46	Картометрический метод	2,50	-
99	472047,28	2256892,74	Картометрический метод	2,50	-
100	471958,82	2256907,26	Картометрический метод	2,50	-
101	471896,49	2256801,48	Картометрический метод	2,50	-
102	471883,19	2256709,42	Картометрический метод	2,50	-
103	472116,62	2256531,02	Картометрический метод	2,50	-
104	472164,13	2256487,42	Картометрический метод	2,50	-
105	472187,22	2256471,57	Картометрический метод	2,50	-
106	472263,48	2256429,28	Картометрический метод	2,50	-
107	472285,34	2256422,12	Картометрический метод	2,50	-
108	472702,21	2256240,81	Картометрический метод	2,50	-
109	472720,17	2256234,6	Картометрический метод	2,50	-
110	472825,5	2256206,22	Картометрический метод	2,50	-
111	472887,39	2256172,23	Картометрический метод	2,50	-
112	472951,55	2256135,56	Картометрический метод	2,50	-
113	473015,7	2256098,89	Картометрический метод	2,50	-
114	473076,79	2256070,18	Картометрический метод	2,50	-
115	473102,93	2256058,43	Картометрический метод	2,50	-
116	473113,38	2256050,6	Картометрический метод	2,50	-
117	473146,05	2256038,85	Картометрический метод	2,50	-
118	473165,66	2256046,68	Картометрический метод	2,50	-
119	473210,25	2256088,64	Картометрический метод	2,50	-
120	473257,89	2256133,47	Картометрический метод	2,50	-
121	473284,79	2256170,13	Картометрический метод	2,50	-
122	473341,92	2256183,79	Картометрический метод	2,50	-
123	473354,99	2256168,12	Картометрический метод	2,50	-
124	473360,22	2256151,15	Картометрический метод	2,50	-
125	473357,6	2256127,64	Картометрический метод	2,50	-
126	473323,63	2256062,35	Картометрический метод	2,50	-
127	473357,6	2256033,63	Картометрический метод	2,50	-
128	473438,06	2255959,42	Картометрический метод	2,50	-
129	473486,41	2255922,86	Картометрический метод	2,50	-
130	473563,51	2255847,13	Картометрический метод	2,50	-
131	473596,18	2255823,62	Картометрический метод	2,50	-
132	473644,53	2255781,84	Картометрический метод	2,50	-
133	473706,65	2255726,05	Картометрический метод	2,50	-
134	473760,23	2255669,9	Картометрический метод	2,50	-
135	473796,82	2255630,73	Картометрический метод	2,50	-
136	473821,65	2255578,5	Картометрический метод	2,50	-
137	473855,62	2255491,01	Картометрический метод	2,50	-
138	473932,89	2255269,11	Картометрический метод	2,50	-
139	473955,94	2255208,13	Картометрический метод	2,50	-
140	474008,21	2255086,69	Картометрический метод	2,50	-
141	474060,19	2254993,12	Картометрический метод	2,50	-

Сведения о местоположении границ объекта

142	474068,02	2254986,51	Картометрический метод	2,50	-
143	474086,31	2254985,2	Картометрический метод	2,50	-
144	474105,92	2254986,51	Картометрический метод	2,50	-
145	474252,98	2255042,16	Картометрический метод	2,50	-
1	474468,98	2255267,59	Картометрический метод	2,50	-

3. Сведения о характерных точках части (частей) границы объекта

Обозначение характерных точек части границы	Координаты, м		Метод определения координат характерной точки	Средняя квадратическая погрешность положения характерной точки (M), м	Описание обозначения точки на местности (при наличии)
	X	Y			
1	2	3	4	5	6
Часть № -					
-	-	-	-	-	-

ОПИСАНИЕ МЕСТОПОЛОЖЕНИЯ ГРАНИЦ

1 Жилые зоны (населенный пункт д. Крюково)

(наименование объекта местоположение границ, которого описано (далее - объект))

Раздел 1

Сведения об объекте		
№ п/п	Характеристики объекта	Описание характеристик
1	2	3
1	Местоположение объекта	<i>Российская Федерация, Рязанская область, р-н Касимовский, с/п Которовское, д Крюково</i>
2	Площадь объекта ± величина погрешности определения площади (Р ± Дельта Р)	<i>993241 кв.м. ± 349 кв.м.</i>
3	Иные характеристики объекта	<i>Номер зоны: -</i>

Раздел 2

Сведения о местоположении границ объекта					
1. Система координат <u>МСК-62</u>					
2. Сведения о характерных точках границ объекта					
Обозначение характерных точек границ	Координаты, м		Метод определения координат характерной точки	Средняя квадратическая погрешность положения характерной точки (Мт), м	Описание обозначения точки на местности (при наличии)
	X	Y			
1	2	3	4	5	6
1	475426,24	2258372,04	Картометрический метод	2,50	-
2	475403,77	2258406,87	Картометрический метод	2,50	-
3	475383,55	2258458,54	Картометрический метод	2,50	-
4	475367,83	2258498,98	Картометрический метод	2,50	-
5	475355,47	2258554,02	Картометрический метод	2,50	-
6	475316,64	2258680,71	Картометрический метод	2,50	-
7	475316,43	2258681,76	Картометрический метод	2,50	-
8	475313,18	2258697,97	Картометрический метод	2,50	-
9	475330,91	2258711,5	Картометрический метод	2,50	-
10	475309,6	2258756,46	Картометрический метод	2,50	-
11	475243,12	2258876,89	Картометрический метод	2,50	-
12	475232,5	2258888,79	Картометрический метод	2,50	-
13	475083,08	2258911,83	Картометрический метод	2,50	-
14	474950,06	2258956,48	Картометрический метод	2,50	-
15	474900,71	2258965,28	Картометрический метод	2,50	-
16	474845,98	2258968,81	Картометрический метод	2,50	-
17	474793,17	2258970,25	Картометрический метод	2,50	-
18	474743,99	2258969,12	Картометрический метод	2,50	-
19	474677,66	2258980,36	Картометрический метод	2,50	-
20	474615,83	2258991,59	Картометрический метод	2,50	-
21	474573,5	2259000,54	Картометрический метод	2,50	-
22	474535,27	2259001,66	Картометрический метод	2,50	-
23	474507,17	2259020,76	Картометрический метод	2,50	-
24	474481,31	2259051,09	Картометрический метод	2,50	-
25	474438,9	2259089,09	Картометрический метод	2,50	-
26	474411,65	2259117,7	Картометрический метод	2,50	-
27	474405,02	2259143,05	Картометрический метод	2,50	-
28	474393,71	2259169,95	Картометрический метод	2,50	-
29	474377,72	2259205,44	Картометрический метод	2,50	-
30	474356,28	2259243,27	Картометрический метод	2,50	-
31	474346,14	2259270,95	Картометрический метод	2,50	-
32	474334,62	2259294,38	Картометрический метод	2,50	-
33	474320,01	2259322,46	Картометрический метод	2,50	-
34	474311,24	2259339,44	Картометрический метод	2,50	-
35	474281,64	2259396,78	Картометрический метод	2,50	-
36	474214,89	2259518,42	Картометрический метод	2,50	-
37	474168,31	2259580,58	Картометрический метод	2,50	-
38	474120,74	2259650,77	Картометрический метод	2,50	-
39	474100,1	2259669,32	Картометрический метод	2,50	-

Сведения о местоположении границ объекта

40	474078,63	2259674,16	Картометрический метод	2,50	-
41	474063,81	2259674,55	Картометрический метод	2,50	-
42	474062,89	2259674,35	Картометрический метод	2,50	-
43	474045,48	2259670,65	Картометрический метод	2,50	-
44	474026,37	2259667,14	Картометрический метод	2,50	-
45	474002,97	2259661,29	Картометрический метод	2,50	-
46	473960,7	2259655,84	Картометрический метод	2,50	-
47	473882,01	2259628,88	Картометрический метод	2,50	-
48	473702,82	2259590,97	Картометрический метод	2,50	-
49	473612,11	2259524,09	Картометрический метод	2,50	-
50	473670,09	2259417,96	Картометрический метод	2,50	-
51	473787,01	2259200,04	Картометрический метод	2,50	-
52	473827,58	2259156	Картометрический метод	2,50	-
53	473840,26	2259158,87	Картометрический метод	2,50	-
54	473861,55	2259157,5	Картометрический метод	2,50	-
55	473876,11	2259149,31	Картометрический метод	2,50	-
56	473883,82	2259139,21	Картометрический метод	2,50	-
57	473888,18	2259124,31	Картометрический метод	2,50	-
58	473889,12	2259106,97	Картометрический метод	2,50	-
59	473891,5	2259025,59	Картометрический метод	2,50	-
60	473893,85	2259012,03	Картометрический метод	2,50	-
61	473923,81	2259013,85	Картометрический метод	2,50	-
62	473951,1	2258929,75	Картометрический метод	2,50	-
63	474278,17	2258655,91	Картометрический метод	2,50	-
64	474410,59	2258614,6	Картометрический метод	2,50	-
65	474399,37	2258549,59	Картометрический метод	2,50	-
66	474545,98	2258415,63	Картометрический метод	2,50	-
67	474800,42	2258276,65	Картометрический метод	2,50	-
68	474817,53	2258276,7	Картометрический метод	2,50	-
69	474840,28	2258283,05	Картометрический метод	2,50	-
70	474881,52	2258293,05	Картометрический метод	2,50	-
71	474901,57	2258340,12	Картометрический метод	2,50	-
72	474919,26	2258381,66	Картометрический метод	2,50	-
73	474959,75	2258495,9	Картометрический метод	2,50	-
74	475066,1	2258468,19	Картометрический метод	2,50	-
75	475064,9	2258464,25	Картометрический метод	2,50	-
76	475048,38	2258409,89	Картометрический метод	2,50	-
77	475075,25	2258399,97	Картометрический метод	2,50	-
78	475089,04	2258457,69	Картометрический метод	2,50	-
79	475090,06	2258461,95	Картометрический метод	2,50	-
80	475232	2258424,96	Картометрический метод	2,50	-
81	475230,59	2258421,03	Картометрический метод	2,50	-
82	475194,12	2258319,19	Картометрический метод	2,50	-
83	475210,32	2258312,64	Картометрический метод	2,50	-
84	475249,12	2258301,38	Картометрический метод	2,50	-
85	475286,21	2258410,84	Картометрический метод	2,50	-
1	475426,24	2258372,04	Картометрический метод	2,50	-

3. Сведения о характерных точках части (частей) границы объекта

Сведения о местоположении границ объекта

Обозначение характерных точек части границы	Координаты, м		Метод определения координат характерной точки	Средняя квадратическая погрешность положения характерной точки (M _t), м	Описание обозначения точки на местности (при наличии)
	X	Y			
1	2	3	4	5	6
Часть № -					
-	-	-	-	-	-

ОПИСАНИЕ МЕСТОПОЛОЖЕНИЯ ГРАНИЦ

1 Жилые зоны (населенный пункт д. Ларино)

(наименование объекта местоположение границ, которого описано (далее - объект))

Раздел 1

Сведения об объекте		
№ п/п	Характеристики объекта	Описание характеристик
1	2	3
1	Местоположение объекта	<i>Российская Федерация, Рязанская область, р-н Касимовский, с/п Которовское, д Ларино</i>
2	Площадь объекта \pm величина погрешности определения площади ($P \pm \Delta P$)	<i>112183кв.м. \pm 117кв.м.</i>
3	Иные характеристики объекта	<i>Номер зоны: -</i>

Раздел 2

Сведения о местоположении границ объекта					
1. Система координат <u>МСК-62</u>					
2. Сведения о характерных точках границ объекта					
Обозначение характерных точек границ	Координаты, м		Метод определения координат характерной точки	Средняя квадратическая погрешность положения характерной точки (Мт), м	Описание обозначения точки на местности (при наличии)
	X	Y			
1	2	3	4	5	6
1	475294,81	2258126,04	Картометрический метод	2,50	-
2	475305,35	2258146,09	Картометрический метод	2,50	-
3	475305,71	2258147,04	Картометрический метод	2,50	-
4	475285,42	2258154,3	Картометрический метод	2,50	-
5	475311,39	2258245,7	Картометрический метод	2,50	-
6	475333,03	2258239,62	Картометрический метод	2,50	-
7	475334,13	2258249,6	Картометрический метод	2,50	-
8	475347,61	2258276,56	Картометрический метод	2,50	-
9	475399,28	2258324,86	Картометрический метод	2,50	-
10	475426,24	2258372,04	Картометрический метод	2,50	-
11	475286,21	2258410,84	Картометрический метод	2,50	-
12	475249,12	2258301,38	Картометрический метод	2,50	-
13	475210,32	2258312,64	Картометрический метод	2,50	-
14	475194,12	2258319,19	Картометрический метод	2,50	-
15	475230,59	2258421,03	Картометрический метод	2,50	-
16	475232	2258424,96	Картометрический метод	2,50	-
17	475090,06	2258461,95	Картометрический метод	2,50	-
18	475089,04	2258457,69	Картометрический метод	2,50	-
19	475075,25	2258399,97	Картометрический метод	2,50	-
20	475048,38	2258409,89	Картометрический метод	2,50	-
21	475064,9	2258464,25	Картометрический метод	2,50	-
22	475066,1	2258468,19	Картометрический метод	2,50	-
23	474959,75	2258495,9	Картометрический метод	2,50	-
24	474919,26	2258381,66	Картометрический метод	2,50	-
25	474901,57	2258340,12	Картометрический метод	2,50	-
26	474881,52	2258293,05	Картометрический метод	2,50	-
27	474891,27	2258282,91	Картометрический метод	2,50	-
28	474982,83	2258190,98	Картометрический метод	2,50	-
1	475294,81	2258126,04	Картометрический метод	2,50	-
29	475274,35	2258216,15	Картометрический метод	2,50	-
30	475280,89	2258242,11	Картометрический метод	2,50	-
31	475291	2258260,6	Картометрический метод	2,50	-
32	475282,09	2258263,31	Картометрический метод	2,50	-
33	475273,91	2258265,94	Картометрический метод	2,50	-
34	475274,47	2258267,87	Картометрический метод	2,50	-
35	475260,87	2258272,04	Картометрический метод	2,50	-
36	475254,92	2258247,72	Картометрический метод	2,50	-
37	475249,83	2258245,69	Картометрический метод	2,50	-

Сведения о местоположении границ объекта

38	475249,14	2258241,96	Картометрический метод	2,50	-
39	475252,77	2258236,97	Картометрический метод	2,50	-
40	475249,82	2258221,74	Картометрический метод	2,50	-
41	475265,95	2258218,07	Картометрический метод	2,50	-
29	475274,35	2258216,15	Картометрический метод	2,50	-

3. Сведения о характерных точках части (частей) границы объекта

Обозначение характерных точек части границы	Координаты, м		Метод определения координат характерной точки	Средняя квадратическая погрешность положения характерной точки (M _t), м	Описание обозначения точки на местности (при наличии)
	X	Y			
1	2	3	4	5	6
Часть № -					
-	-	-	-	-	-

ОПИСАНИЕ МЕСТОПОЛОЖЕНИЯ ГРАНИЦ

1 Жилые зоны (населенный пункт с. Любовниково)

(наименование объекта местоположение границ, которого описано (далее - объект))

Раздел 1

Сведения об объекте		
№ п/п	Характеристики объекта	Описание характеристик
1	2	3
1	Местоположение объекта	<i>Российская Федерация, Рязанская область, р-н Касимовский, с/п Которовское, с Любовниково</i>
2	Площадь объекта \pm величина погрешности определения площади ($P \pm \Delta P$)	<i>1028952 кв.м. \pm 382 кв.м.</i>
3	Иные характеристики объекта	<i>Номер зоны:</i>

Раздел 2

Сведения о местоположении границ объекта					
1. Система координат <u>МСК-62</u>					
2. Сведения о характерных точках границ объекта					
Обозначение характерных точек границ	Координаты, м		Метод определения координат характерной точки	Средняя квадратическая погрешность положения характерной точки (Мт), м	Описание обозначения точки на местности (при наличии)
	X	Y			
1	2	3	4	5	6
ЗУ1(1)					
1	481282,43	2260360,41	Картометрический метод	2,50	-
2	481237,27	2260425,7	Картометрический метод	2,50	-
3	481237,09	2260425,94	Картометрический метод	2,50	-
4	481185,58	2260495,97	Картометрический метод	2,50	-
5	481185,4	2260496,21	Картометрический метод	2,50	-
6	481133,96	2260566,26	Картометрический метод	2,50	-
7	481133,78	2260566,5	Картометрический метод	2,50	-
8	481081,99	2260636,93	Картометрический метод	2,50	-
9	481081,81	2260637,17	Картометрический метод	2,50	-
10	481028,91	2260709,18	Картометрический метод	2,50	-
11	481028,73	2260709,42	Картометрический метод	2,50	-
12	480977,12	2260779,54	Картометрический метод	2,50	-
13	480976,94	2260779,78	Картометрический метод	2,50	-
14	480962,34	2260802,98	Картометрический метод	2,50	-
15	480947,9	2260828,72	Картометрический метод	2,50	-
16	480947,44	2260829,62	Картометрический метод	2,50	-
17	480885,16	2260916,5	Картометрический метод	2,50	-
18	480840,6	2260976,7	Картометрический метод	2,50	-
19	480769,64	2261059,93	Картометрический метод	2,50	-
20	480769,46	2261060,17	Картометрический метод	2,50	-
21	480778,84	2261074,52	Картометрический метод	2,50	-
22	480759,3	2261098,91	Картометрический метод	2,50	-
23	480718,26	2261130,3	Картометрический метод	2,50	-
24	480718,08	2261130,54	Картометрический метод	2,50	-
25	480667,49	2261199,96	Картометрический метод	2,50	-
26	480667,31	2261200,2	Картометрический метод	2,50	-
27	480616,44	2261270,44	Картометрический метод	2,50	-
28	480616,26	2261270,68	Картометрический метод	2,50	-
29	480607,96	2261310,71	Картометрический метод	2,50	-
30	480566,13	2261365,63	Картометрический метод	2,50	-
31	480547,65	2261388,93	Картометрический метод	2,50	-
32	480524,54	2261430,12	Картометрический метод	2,50	-
33	480498,91	2261479,07	Картометрический метод	2,50	-
34	480508,29	2261495,54	Картометрический метод	2,50	-
35	480582,59	2261555,59	Картометрический метод	2,50	-
36	480598,17	2261575,7	Картометрический метод	2,50	-
37	480652,57	2261663,23	Картометрический метод	2,50	-
38	480515,9	2261769,13	Картометрический метод	2,50	-

Сведения о местоположении границ объекта

39	480506,22	2261775,41	Картометрический метод	2,50	-
40	480497,65	2261786,97	Картометрический метод	2,50	-
41	480449,64	2261815,88	Картометрический метод	2,50	-
42	480454,81	2261842,39	Картометрический метод	2,50	-
43	480357,75	2261890,35	Картометрический метод	2,50	-
44	480308,86	2261892,69	Картометрический метод	2,50	-
45	480273,16	2261918,46	Картометрический метод	2,50	-
46	480272,06	2261939,8	Картометрический метод	2,50	-
47	480263,49	2261954,92	Картометрический метод	2,50	-
48	480268,77	2262005,18	Картометрический метод	2,50	-
49	480295,82	2261990,15	Картометрический метод	2,50	-
50	480306,74	2261985,55	Картометрический метод	2,50	-
51	480318,63	2261996,23	Картометрический метод	2,50	-
52	480351,87	2262070,37	Картометрический метод	2,50	-
53	480356,32	2262082,08	Картометрический метод	2,50	-
54	480338,76	2262120,98	Картометрический метод	2,50	-
55	480308,04	2262163,7	Картометрический метод	2,50	-
56	480284,03	2262187,36	Картометрический метод	2,50	-
57	480210,8	2262231,35	Картометрический метод	2,50	-
58	480118,39	2262284,29	Картометрический метод	2,50	-
59	480021,81	2262232,08	Картометрический метод	2,50	-
60	479896,34	2262199,6	Картометрический метод	2,50	-
61	479805,76	2262188,24	Картометрический метод	2,50	-
62	479728,69	2262193,17	Картометрический метод	2,50	-
63	479709,18	2262084,78	Картометрический метод	2,50	-
64	479704,75	2262069,61	Картометрический метод	2,50	-
65	479666,29	2262094,16	Картометрический метод	2,50	-
66	479670,49	2262108,16	Картометрический метод	2,50	-
67	479689,84	2262096,47	Картометрический метод	2,50	-
68	479709,4	2262193,53	Картометрический метод	2,50	-
69	479679,74	2262241,79	Картометрический метод	2,50	-
70	479632,85	2262292,05	Картометрический метод	2,50	-
71	479594,44	2262301,63	Картометрический метод	2,50	-
72	479574,52	2262305,34	Картометрический метод	2,50	-
73	479535,37	2262308,91	Картометрический метод	2,50	-
74	479511,54	2262214,21	Картометрический метод	2,50	-
75	479419,52	2262183,6	Картометрический метод	2,50	-
76	479331,91	2262177,39	Картометрический метод	2,50	-
77	479272,79	2262161,47	Картометрический метод	2,50	-
78	479239,72	2262161,22	Картометрический метод	2,50	-
79	479239,54	2262116,3	Картометрический метод	2,50	-
80	479234,1	2262036,33	Картометрический метод	2,50	-
81	479195,33	2262027,56	Картометрический метод	2,50	-
82	479193,26	2262033,23	Картометрический метод	2,50	-
83	479194,11	2262011,87	Картометрический метод	2,50	-
84	479195,97	2261993,22	Картометрический метод	2,50	-
85	479203,18	2262006,67	Картометрический метод	2,50	-
86	479209,2	2262010,82	Картометрический метод	2,50	-
87	479233,95	2262012,31	Картометрический метод	2,50	-
88	479236,96	2261955,71	Картометрический метод	2,50	-
89	479241,68	2261922,13	Картометрический метод	2,50	-

Сведения о местоположении границ объекта

90	479242,57	2261915,77	Картометрический метод	2,50	-
91	479337,9	2261942,1	Картометрический метод	2,50	-
92	479333,47	2261872,32	Картометрический метод	2,50	-
93	479349,97	2261957,47	Картометрический метод	2,50	-
94	479459,83	2261947,18	Картометрический метод	2,50	-
95	479433,45	2261836,78	Картометрический метод	2,50	-
96	479404,17	2261826,12	Картометрический метод	2,50	-
97	479427,94	2261813,32	Картометрический метод	2,50	-
98	479429,93	2261781,84	Картометрический метод	2,50	-
99	479616,14	2261750,2	Картометрический метод	2,50	-
100	479622,36	2261781,35	Картометрический метод	2,50	-
101	479624,35	2261802,04	Картометрический метод	2,50	-
102	479698,78	2261796,42	Картометрический метод	2,50	-
103	479702,49	2261821,04	Картометрический метод	2,50	-
104	479642,93	2261825,48	Картометрический метод	2,50	-
105	479645,66	2261933,4	Картометрический метод	2,50	-
106	479770,19	2261943,36	Картометрический метод	2,50	-
107	479817,44	2261895,51	Картометрический метод	2,50	-
108	479804,09	2261874,26	Картометрический метод	2,50	-
109	479814,68	2261852,13	Картометрический метод	2,50	-
110	479866,35	2261864,76	Картометрический метод	2,50	-
111	479998,09	2261770,96	Картометрический метод	2,50	-
112	479984,64	2261739,88	Картометрический метод	2,50	-
113	480028,87	2261718,15	Картометрический метод	2,50	-
114	480018,63	2261684,89	Картометрический метод	2,50	-
115	480046,7	2261648,93	Картометрический метод	2,50	-
116	480096,58	2261622,45	Картометрический метод	2,50	-
117	480133,69	2261691,18	Картометрический метод	2,50	-
118	480286,73	2261591,94	Картометрический метод	2,50	-
119	480340,36	2261533,89	Картометрический метод	2,50	-
120	480232,28	2261424,1	Картометрический метод	2,50	-
121	480176,58	2261477,33	Картометрический метод	2,50	-
122	480124,98	2261429,15	Картометрический метод	2,50	-
123	480080,24	2261452,31	Картометрический метод	2,50	-
124	480010,18	2261392,6	Картометрический метод	2,50	-
125	479954,89	2261296,05	Картометрический метод	2,50	-
126	479941,22	2261305,32	Картометрический метод	2,50	-
127	479925,8	2261278,69	Картометрический метод	2,50	-
128	479937,37	2261266,1	Картометрический метод	2,50	-
129	479909,73	2261217,37	Картометрический метод	2,50	-
130	479995,29	2261128,32	Картометрический метод	2,50	-
131	480010,99	2261155,31	Картометрический метод	2,50	-
132	480090,57	2261077,79	Картометрический метод	2,50	-
133	480096,85	2261104,57	Картометрический метод	2,50	-
134	480188,44	2261098,07	Картометрический метод	2,50	-
135	480213,56	2261060,5	Картометрический метод	2,50	-
136	480225,9	2261002,61	Картометрический метод	2,50	-
137	480257,11	2260969,09	Картометрический метод	2,50	-
138	480339,48	2261073,51	Картометрический метод	2,50	-
139	480387,76	2261023,2	Картометрический метод	2,50	-
140	480429,59	2260923,6	Картометрический метод	2,50	-

Сведения о местоположении границ объекта

141	480442,51	2260907,56	Картометрический метод	2,50	-
142	480501,59	2260887,75	Картометрический метод	2,50	-
143	480741,97	2260737,01	Картометрический метод	2,50	-
144	480789,35	2260676,2	Картометрический метод	2,50	-
145	481110,01	2260360,92	Картометрический метод	2,50	-
146	481178,64	2260290,45	Картометрический метод	2,50	-
147	481190	2260278,85	Картометрический метод	2,50	-
1	481282,43	2260360,41	Картометрический метод	2,50	-
148	480623,45	2261653,27	Картометрический метод	2,50	-
149	480623,61	2261653,53	Картометрический метод	2,50	-
150	480623,35	2261653,69	Картометрический метод	2,50	-
151	480623,19	2261653,43	Картометрический метод	2,50	-
148	480623,45	2261653,27	Картометрический метод	2,50	-
152	480618,26	2261645,88	Картометрический метод	2,50	-
153	480618,45	2261646,04	Картометрический метод	2,50	-
154	480615,49	2261649,61	Картометрический метод	2,50	-
155	480615,3	2261649,45	Картометрический метод	2,50	-
152	480618,26	2261645,88	Картометрический метод	2,50	-
156	480594,36	2261611	Картометрический метод	2,50	-
157	480594,12	2261611,18	Картометрический метод	2,50	-
158	480593,94	2261610,94	Картометрический метод	2,50	-
159	480594,18	2261610,76	Картометрический метод	2,50	-
156	480594,36	2261611	Картометрический метод	2,50	-
160	480872,84	2260921,8	Картометрический метод	2,50	-
161	480872,66	2260922,04	Картометрический метод	2,50	-
162	480872,42	2260921,86	Картометрический метод	2,50	-
163	480872,6	2260921,62	Картометрический метод	2,50	-
160	480872,84	2260921,8	Картометрический метод	2,50	-
164	480565,18	2261713,48	Картометрический метод	2,50	-
165	480565,16	2261713,73	Картометрический метод	2,50	-
166	480559,82	2261713,36	Картометрический метод	2,50	-
167	480559,84	2261713,11	Картометрический метод	2,50	-
164	480565,18	2261713,48	Картометрический метод	2,50	-
168	480538,61	2261696,5	Картометрический метод	2,50	-
169	480538,43	2261696,73	Картометрический метод	2,50	-
170	480538,2	2261696,55	Картометрический метод	2,50	-
171	480538,38	2261696,32	Картометрический метод	2,50	-
168	480538,61	2261696,5	Картометрический метод	2,50	-
172	480503,45	2261666,48	Картометрический метод	2,50	-
173	480503,57	2261666,7	Картометрический метод	2,50	-
174	480500,4	2261668,51	Картометрический метод	2,50	-
175	480500,28	2261668,29	Картометрический метод	2,50	-
172	480503,45	2261666,48	Картометрический метод	2,50	-
176	480444,96	2261633,4	Картометрический метод	2,50	-

Сведения о местоположении границ объекта

177	480445,27	2261634,23	Картометрический метод	2,50	-
178	480444,48	2261634,53	Картометрический метод	2,50	-
179	480444,17	2261633,7	Картометрический метод	2,50	-
176	480444,96	2261633,4	Картометрический метод	2,50	-
180	480457,04	2261626,58	Картометрический метод	2,50	-
181	480457,16	2261626,8	Картометрический метод	2,50	-
182	480453,46	2261628,86	Картометрический метод	2,50	-
183	480453,34	2261628,64	Картометрический метод	2,50	-
180	480457,04	2261626,58	Картометрический метод	2,50	-
184	480464,89	2261625,36	Картометрический метод	2,50	-
185	480465,09	2261625,58	Картометрический метод	2,50	-
186	480464,87	2261625,78	Картометрический метод	2,50	-
187	480464,67	2261625,56	Картометрический метод	2,50	-
184	480464,89	2261625,36	Картометрический метод	2,50	-
188	480558,63	2261558,3	Картометрический метод	2,50	-
189	480555,3	2261561,56	Картометрический метод	2,50	-
190	480554,9	2261554,62	Картометрический метод	2,50	-
188	480558,63	2261558,3	Картометрический метод	2,50	-
191	480392,34	2261541,97	Картометрический метод	2,50	-
192	480392,54	2261542,19	Картометрический метод	2,50	-
193	480392,32	2261542,39	Картометрический метод	2,50	-
194	480392,12	2261542,17	Картометрический метод	2,50	-
191	480392,34	2261541,97	Картометрический метод	2,50	-
195	480521,36	2261516,35	Картометрический метод	2,50	-
196	480521,14	2261516,55	Картометрический метод	2,50	-
197	480520,94	2261516,33	Картометрический метод	2,50	-
198	480521,16	2261516,13	Картометрический метод	2,50	-
195	480521,36	2261516,35	Картометрический метод	2,50	-
199	480483	2261472,93	Картометрический метод	2,50	-
200	480483,2	2261473,09	Картометрический метод	2,50	-
201	480480,47	2261476,51	Картометрический метод	2,50	-
202	480480,27	2261476,35	Картометрический метод	2,50	-
199	480483	2261472,93	Картометрический метод	2,50	-
203	480483,69	2261453,05	Картометрический метод	2,50	-
204	480480,58	2261457,07	Картометрический метод	2,50	-
205	480476,33	2261454,04	Картометрический метод	2,50	-
203	480483,69	2261453,05	Картометрический метод	2,50	-
206	480482,74	2261452,77	Картометрический метод	2,50	-
207	480482,51	2261452,86	Картометрический метод	2,50	-
208	480481,27	2261449,76	Картометрический метод	2,50	-
209	480481,5	2261449,67	Картометрический метод	2,50	-
206	480482,74	2261452,77	Картометрический метод	2,50	-
210	480442,53	2261423,88	Картометрический метод	2,50	-

Сведения о местоположении границ объекта

211	480442,35	2261424,12	Картометрический метод	2,50	-
212	480442,11	2261423,94	Картометрический метод	2,50	-
213	480442,29	2261423,7	Картометрический метод	2,50	-
210	480442,53	2261423,88	Картометрический метод	2,50	-
214	480437,3	2261425,99	Картометрический метод	2,50	-
215	480437,12	2261426,23	Картометрический метод	2,50	-
216	480436,88	2261426,05	Картометрический метод	2,50	-
217	480437,06	2261425,81	Картометрический метод	2,50	-
214	480437,3	2261425,99	Картометрический метод	2,50	-
218	480428,48	2261434,37	Картометрический метод	2,50	-
219	480428,3	2261434,61	Картометрический метод	2,50	-
220	480428,06	2261434,43	Картометрический метод	2,50	-
221	480428,24	2261434,19	Картометрический метод	2,50	-
218	480428,48	2261434,37	Картометрический метод	2,50	-
222	480515,22	2261409,77	Картометрический метод	2,50	-
223	480515,04	2261410,01	Картометрический метод	2,50	-
224	480514,8	2261409,83	Картометрический метод	2,50	-
225	480514,98	2261409,59	Картометрический метод	2,50	-
222	480515,22	2261409,77	Картометрический метод	2,50	-
226	480302,76	2261450,15	Картометрический метод	2,50	-
227	480302,55	2261450,36	Картометрический метод	2,50	-
228	480302,34	2261450,15	Картометрический метод	2,50	-
229	480302,55	2261449,94	Картометрический метод	2,50	-
226	480302,76	2261450,15	Картометрический метод	2,50	-
230	480357,89	2261502,74	Картометрический метод	2,50	-
231	480358,07	2261502,92	Картометрический метод	2,50	-
232	480355,27	2261505,78	Картометрический метод	2,50	-
233	480355,09	2261505,6	Картометрический метод	2,50	-
230	480357,89	2261502,74	Картометрический метод	2,50	-
234	480337,5	2261365,81	Картометрический метод	2,50	-
235	480333,75	2261371,78	Картометрический метод	2,50	-
236	480332,53	2261367,16	Картометрический метод	2,50	-
234	480337,5	2261365,81	Картометрический метод	2,50	-
237	480381,95	2261401,61	Картометрический метод	2,50	-
238	480381,77	2261401,85	Картометрический метод	2,50	-
239	480381,53	2261401,67	Картометрический метод	2,50	-
240	480381,71	2261401,43	Картометрический метод	2,50	-
237	480381,95	2261401,61	Картометрический метод	2,50	-
241	480391,48	2261387,61	Картометрический метод	2,50	-
242	480391,3	2261387,85	Картометрический метод	2,50	-
243	480391,06	2261387,67	Картометрический метод	2,50	-
244	480391,24	2261387,43	Картометрический метод	2,50	-
241	480391,48	2261387,61	Картометрический метод	2,50	-

Сведения о местоположении границ объекта

245	480409,66	2261406,12	Картометрический метод	2,50	-
246	480409,48	2261406,36	Картометрический метод	2,50	-
247	480409,24	2261406,18	Картометрический метод	2,50	-
248	480409,42	2261405,94	Картометрический метод	2,50	-
245	480409,66	2261406,12	Картометрический метод	2,50	-
249	480254,1	2261406,47	Картометрический метод	2,50	-
250	480253,85	2261406,51	Картометрический метод	2,50	-
251	480253,34	2261403,84	Картометрический метод	2,50	-
252	480253,59	2261403,8	Картометрический метод	2,50	-
249	480254,1	2261406,47	Картометрический метод	2,50	-
253	480274,58	2261390,58	Картометрический метод	2,50	-
254	480274,7	2261390,86	Картометрический метод	2,50	-
255	480274,42	2261390,98	Картометрический метод	2,50	-
256	480274,3	2261390,7	Картометрический метод	2,50	-
253	480274,58	2261390,58	Картометрический метод	2,50	-
257	480274,23	2261381,15	Картометрический метод	2,50	-
258	480274,31	2261381,39	Картометрический метод	2,50	-
259	480269,66	2261383,04	Картометрический метод	2,50	-
260	480269,58	2261382,8	Картометрический метод	2,50	-
257	480274,23	2261381,15	Картометрический метод	2,50	-
261	480285,15	2261368,4	Картометрический метод	2,50	-
262	480285,24	2261368,69	Картометрический метод	2,50	-
263	480284,94	2261368,78	Картометрический метод	2,50	-
264	480284,86	2261368,48	Картометрический метод	2,50	-
261	480285,15	2261368,4	Картометрический метод	2,50	-
265	480563,12	2261343,97	Картометрический метод	2,50	-
266	480562,94	2261344,21	Картометрический метод	2,50	-
267	480562,7	2261344,03	Картометрический метод	2,50	-
268	480562,88	2261343,79	Картометрический метод	2,50	-
265	480563,12	2261343,97	Картометрический метод	2,50	-
269	480282,79	2261312,44	Картометрический метод	2,50	-
270	480282,33	2261313,27	Картометрический метод	2,50	-
271	480281,56	2261312,85	Картометрический метод	2,50	-
272	480282,02	2261312,02	Картометрический метод	2,50	-
269	480282,79	2261312,44	Картометрический метод	2,50	-
273	480292,5	2261319,12	Картометрический метод	2,50	-
274	480292,37	2261319,33	Картометрический метод	2,50	-
275	480288,74	2261317	Картометрический метод	2,50	-
276	480288,87	2261316,79	Картометрический метод	2,50	-
273	480292,5	2261319,12	Картометрический метод	2,50	-
277	480331,49	2261344,67	Картометрический метод	2,50	-
278	480331,37	2261344,88	Картометрический метод	2,50	-
279	480327,59	2261342,66	Картометрический метод	2,50	-
280	480327,71	2261342,45	Картометрический метод	2,50	-

Сведения о местоположении границ объекта

277	480331,49	2261344,67	Картометрический метод	2,50	-
281	480342,18	2261351,12	Картометрический метод	2,50	-
282	480335,34	2261353,5	Картометрический метод	2,50	-
283	480337,88	2261348,64	Картометрический метод	2,50	-
281	480342,18	2261351,12	Картометрический метод	2,50	-
284	480343,43	2261358,57	Картометрический метод	2,50	-
285	480336,84	2261360,86	Картометрический метод	2,50	-
286	480339,93	2261356,07	Картометрический метод	2,50	-
284	480343,43	2261358,57	Картометрический метод	2,50	-
287	480154,13	2261454,6	Картометрический метод	2,50	-
288	480153,9	2261454,71	Картометрический метод	2,50	-
289	480151,95	2261450,4	Картометрический метод	2,50	-
290	480152,18	2261450,29	Картометрический метод	2,50	-
287	480154,13	2261454,6	Картометрический метод	2,50	-
291	480152,83	2261440,29	Картометрический метод	2,50	-
292	480152,95	2261440,57	Картометрический метод	2,50	-
293	480152,67	2261440,69	Картометрический метод	2,50	-
294	480152,55	2261440,41	Картометрический метод	2,50	-
291	480152,83	2261440,29	Картометрический метод	2,50	-
295	480168,53	2261412,04	Картометрический метод	2,50	-
296	480168,63	2261412,32	Картометрический метод	2,50	-
297	480168,35	2261412,42	Картометрический метод	2,50	-
298	480168,25	2261412,14	Картометрический метод	2,50	-
295	480168,53	2261412,04	Картометрический метод	2,50	-
299	480216,24	2261419,39	Картометрический метод	2,50	-
300	480216,35	2261419,67	Картометрический метод	2,50	-
301	480216,08	2261419,78	Картометрический метод	2,50	-
302	480215,96	2261419,51	Картометрический метод	2,50	-
299	480216,24	2261419,39	Картометрический метод	2,50	-
303	480218,47	2261413,5	Картометрический метод	2,50	-
304	480218,59	2261413,78	Картометрический метод	2,50	-
305	480218,31	2261413,9	Картометрический метод	2,50	-
306	480218,19	2261413,62	Картометрический метод	2,50	-
303	480218,47	2261413,5	Картометрический метод	2,50	-
307	480212,41	2261404,34	Картометрический метод	2,50	-
308	480212,51	2261404,62	Картометрический метод	2,50	-
309	480212,23	2261404,72	Картометрический метод	2,50	-
310	480212,13	2261404,44	Картометрический метод	2,50	-
307	480212,41	2261404,34	Картометрический метод	2,50	-
311	480226,96	2261390,18	Картометрический метод	2,50	-
312	480227,06	2261390,46	Картометрический метод	2,50	-
313	480226,78	2261390,56	Картометрический метод	2,50	-
314	480226,68	2261390,28	Картометрический метод	2,50	-

Сведения о местоположении границ объекта

311	480226,96	2261390,18	Картометрический метод	2,50	-
315	480111,36	2261433,42	Картометрический метод	2,50	-
316	480111,46	2261433,7	Картометрический метод	2,50	-
317	480111,18	2261433,8	Картометрический метод	2,50	-
318	480111,08	2261433,52	Картометрический метод	2,50	-
315	480111,36	2261433,42	Картометрический метод	2,50	-
319	480151,33	2261427,28	Картометрический метод	2,50	-
320	480151,43	2261427,56	Картометрический метод	2,50	-
321	480151,15	2261427,66	Картометрический метод	2,50	-
322	480151,05	2261427,38	Картометрический метод	2,50	-
319	480151,33	2261427,28	Картометрический метод	2,50	-
323	480151,42	2261446,1	Картометрический метод	2,50	-
324	480151,53	2261446,38	Картометрический метод	2,50	-
325	480151,26	2261446,49	Картометрический метод	2,50	-
326	480151,14	2261446,22	Картометрический метод	2,50	-
323	480151,42	2261446,1	Картометрический метод	2,50	-
ЗУ1(2)					
327	481130,45	2261554,87	Картометрический метод	2,50	-
328	481263,39	2261721,64	Картометрический метод	2,50	-
329	481237,91	2261740,21	Картометрический метод	2,50	-
330	481107,39	2261573,68	Картометрический метод	2,50	-
327	481130,45	2261554,87	Картометрический метод	2,50	-

3. Сведения о характерных точках части (частей) границы объекта

Обозначение характерных точек части границы	Координаты, м		Метод определения координат характерной точки	Средняя квадратическая погрешность положения характерной точки (Mf), м	Описание обозначения точки на местности (при наличии)
	X	Y			
1	2	3	4	5	6
Часть № -					
-	-	-	-	-	-

ОПИСАНИЕ МЕСТОПОЛОЖЕНИЯ ГРАНИЦ

1 Жилые зоны (населенный пункт д. Марсево)

(наименование объекта местоположение границ, которого описано (далее - объект))

Раздел 1

Сведения об объекте		
№ п/п	Характеристики объекта	Описание характеристик
1	2	3
1	Местоположение объекта	<i>Российская Федерация, Рязанская область, р-н Касимовский, с/п Которовское, д Марсево</i>
2	Площадь объекта \pm величина погрешности определения площади ($P \pm \Delta P$)	<i>698482 кв.м. \pm 293 кв.м.</i>
3	Иные характеристики объекта	<i>Номер зоны: -</i>

Раздел 2

Сведения о местоположении границ объекта					
1. Система координат <u>МСК-62</u>					
2. Сведения о характерных точках границ объекта					
Обозначение характерных точек границ	Координаты, м		Метод определения координат характерной точки	Средняя квадратическая погрешность положения характерной точки (Мт), м	Описание обозначения точки на местности (при наличии)
	X	Y			
1	2	3	4	5	6
1	482778,52	2258458,02	Картометрический метод	2,50	-
2	482796,33	2258485,83	Картометрический метод	2,50	-
3	482817,48	2258530,33	Картометрический метод	2,50	-
4	482819,71	2258551,47	Картометрический метод	2,50	-
5	482821,94	2258567,04	Картометрический метод	2,50	-
6	482830,55	2258590,42	Картометрический метод	2,50	-
7	482832,21	2258594,93	Картометрический метод	2,50	-
8	482850,52	2258638,92	Картометрический метод	2,50	-
9	482885,36	2258771,51	Картометрический метод	2,50	-
10	482884,04	2258780,04	Картометрический метод	2,50	-
11	482870,49	2258821,77	Картометрический метод	2,50	-
12	482820,63	2258856,3	Картометрический метод	2,50	-
13	482664,91	2258955,03	Картометрический метод	2,50	-
14	482616,34	2258991,4	Картометрический метод	2,50	-
15	482552,88	2259033,68	Картометрический метод	2,50	-
16	482523,94	2259059,26	Картометрический метод	2,50	-
17	482509,46	2259079,29	Картометрический метод	2,50	-
18	482490,54	2259107,1	Картометрический метод	2,50	-
19	482472,72	2259123,78	Картометрический метод	2,50	-
20	482464,93	2259139,36	Картометрический метод	2,50	-
21	482449,56	2259143,62	Картометрический метод	2,50	-
22	482400,58	2259162,53	Картометрический метод	2,50	-
23	482374,97	2259179,22	Картометрический метод	2,50	-
24	482336	2259205,92	Картометрический метод	2,50	-
25	482267,17	2259252,54	Картометрический метод	2,50	-
26	482277,49	2259258,8	Картометрический метод	2,50	-
27	482279,12	2259259,94	Картометрический метод	2,50	-
28	482318,41	2259306,8	Картометрический метод	2,50	-
29	482329,7	2259319,24	Картометрический метод	2,50	-
30	482367,18	2259360,55	Картометрический метод	2,50	-
31	482459,58	2259287,13	Картометрический метод	2,50	-
32	482564,23	2259412,83	Картометрический метод	2,50	-
33	482542,12	2259439,88	Картометрический метод	2,50	-
34	482510,13	2259480,11	Картометрический метод	2,50	-
35	482476,61	2259519,76	Картометрический метод	2,50	-
36	482454,55	2259494,41	Картометрический метод	2,50	-
37	482440,21	2259479,53	Картометрический метод	2,50	-
38	482428,63	2259471,26	Картометрический метод	2,50	-
39	482401,05	2259456,93	Картометрический метод	2,50	-

Сведения о местоположении границ объекта

40	482395,79	2259456,38	Картометрический метод	2,50	-
41	482313,06	2259532,44	Картометрический метод	2,50	-
42	482297,99	2259546,93	Картометрический метод	2,50	-
43	482280,36	2259531,04	Картометрический метод	2,50	-
44	482222,57	2259484,32	Картометрический метод	2,50	-
45	482202,16	2259446,77	Картометрический метод	2,50	-
46	482186,49	2259438,76	Картометрический метод	2,50	-
47	482138,1	2259488,98	Картометрический метод	2,50	-
48	482122,58	2259505,08	Картометрический метод	2,50	-
49	482059,12	2259452,06	Картометрический метод	2,50	-
50	482053,91	2259450,37	Картометрический метод	2,50	-
51	481980	2259530,29	Картометрический метод	2,50	-
52	481972,28	2259533,04	Картометрический метод	2,50	-
53	481868,36	2259636,59	Картометрический метод	2,50	-
54	481820,93	2259594,7	Картометрический метод	2,50	-
55	481717,95	2259494,27	Картометрический метод	2,50	-
56	481862,39	2259344,21	Картометрический метод	2,50	-
57	481841,81	2259308,9	Картометрический метод	2,50	-
58	481773,26	2259230,64	Картометрический метод	2,50	-
59	481821,93	2259192,82	Картометрический метод	2,50	-
60	481731,66	2259033,55	Картометрический метод	2,50	-
61	481737,1	2259027,58	Картометрический метод	2,50	-
62	481745,38	2259016,56	Картометрический метод	2,50	-
63	481750,89	2259011,6	Картометрический метод	2,50	-
64	481759,17	2259008,29	Картометрический метод	2,50	-
65	481767,99	2259007,19	Картометрический метод	2,50	-
66	481779,57	2259011,05	Картометрический метод	2,50	-
67	481792,26	2259015,46	Картометрический метод	2,50	-
68	481806,05	2259017,11	Картометрический метод	2,50	-
69	481816,93	2259014,91	Картометрический метод	2,50	-
70	481823,55	2259010,5	Картометрический метод	2,50	-
71	481831,83	2259000,58	Картометрический метод	2,50	-
72	481837,89	2258998,38	Картометрический метод	2,50	-
73	481847,82	2258995,07	Картометрический метод	2,50	-
74	481861,61	2258992,32	Картометрический метод	2,50	-
75	481869,88	2258987,91	Картометрический метод	2,50	-
76	481877,05	2258980,19	Картометрический метод	2,50	-
77	481880,36	2258971,38	Картометрический метод	2,50	-
78	481878,6	2258967,07	Картометрический метод	2,50	-
79	481876,4	2258953,84	Картометрический метод	2,50	-
80	481878,05	2258946,13	Картометрический метод	2,50	-
81	481881,36	2258940,06	Картометрический метод	2,50	-
82	481887,43	2258934	Картометрический метод	2,50	-
83	481892,39	2258924,63	Картометрический метод	2,50	-
84	481905,63	2258903,14	Картометрический метод	2,50	-
85	481917,61	2258890,58	Картометрический метод	2,50	-
86	481919,27	2258883,97	Картометрический метод	2,50	-
87	481923,68	2258876,8	Картометрический метод	2,50	-
88	481930,85	2258872,94	Картометрический метод	2,50	-
89	481939,12	2258872,94	Картометрический метод	2,50	-
90	481950,71	2258876,25	Картометрический метод	2,50	-

Сведения о местоположении границ объекта

91	481957,32	2258875,7	Картометрический метод	2,50	-
92	481959,53	2258872,94	Картометрический метод	2,50	-
93	481960,63	2258866,33	Картометрический метод	2,50	-
94	481961,18	2258856,96	Картометрический метод	2,50	-
95	481966,7	2258849,8	Картометрический метод	2,50	-
96	481982,7	2258848,14	Картометрический метод	2,50	-
97	481985,45	2258841,53	Картометрический метод	2,50	-
98	481986,56	2258830,51	Картометрический метод	2,50	-
99	481992,07	2258826,1	Картометрический метод	2,50	-
100	481998,69	2258816,18	Картометрический метод	2,50	-
101	481999,79	2258811,22	Картометрический метод	2,50	-
102	482005,86	2258802,4	Картометрический метод	2,50	-
103	482014,69	2258794,68	Картометрический метод	2,50	-
104	482027,64	2258788,15	Картометрический метод	2,50	-
105	482049,15	2258788,7	Картометрический метод	2,50	-
106	482059,63	2258782,08	Картометрический метод	2,50	-
107	482067,9	2258774,92	Картометрический метод	2,50	-
108	482078,38	2258768,86	Картометрический метод	2,50	-
109	482085	2258763,9	Картометрический метод	2,50	-
110	482091,07	2258747,91	Картометрический метод	2,50	-
111	482094,38	2258744,06	Картометрический метод	2,50	-
112	482110,37	2258744,06	Картометрический метод	2,50	-
113	482116,99	2258742,95	Картометрический метод	2,50	-
114	482118,1	2258737,44	Картометрический метод	2,50	-
115	482122,51	2258732,48	Картометрический метод	2,50	-
116	482135,19	2258730,83	Картометрический метод	2,50	-
117	482147,04	2258724,23	Картометрический метод	2,50	-
118	482154,76	2258722,58	Картометрический метод	2,50	-
119	482163,02	2258724,23	Картометрический метод	2,50	-
120	482178,45	2258723,13	Картометрический метод	2,50	-
121	482193,89	2258719,83	Картометрический метод	2,50	-
122	482200,5	2258716,52	Картометрический метод	2,50	-
123	482204,36	2258713,76	Картометрический метод	2,50	-
124	482204,91	2258708,8	Картометрический метод	2,50	-
125	482202,15	2258706,05	Картометрический метод	2,50	-
126	482194,44	2258699,99	Картометрический метод	2,50	-
127	482194,44	2258692,82	Картометрический метод	2,50	-
128	482198,29	2258686,76	Картометрический метод	2,50	-
129	482206,01	2258686,21	Картометрический метод	2,50	-
130	482215,38	2258687,31	Картометрический метод	2,50	-
131	482226,95	2258688,96	Картометрический метод	2,50	-
132	482233,02	2258687,31	Картометрический метод	2,50	-
133	482239,08	2258680,15	Картометрический метод	2,50	-
134	482244,66	2258674,97	Картометрический метод	2,50	-
135	482264,7	2258674,97	Картометрический метод	2,50	-
136	482273,6	2258668,29	Картометрический метод	2,50	-
137	482295,87	2258659,39	Картометрический метод	2,50	-
138	482317,02	2258663,84	Картометрический метод	2,50	-
139	482383,82	2258653,83	Картометрический метод	2,50	-
140	482391,62	2258600,43	Картометрический метод	2,50	-
141	482390,5	2258588,2	Картометрический метод	2,50	-

Сведения о местоположении границ объекта

142	482397,18	2258554,82	Картометрический метод	2,50	-
143	482394,96	2258547,04	Картометрический метод	2,50	-
144	482390,5	2258534,8	Картометрический метод	2,50	-
145	482402,75	2258503,65	Картометрический метод	2,50	-
146	482402,75	2258479,18	Картометрический метод	2,50	-
147	482415	2258466,94	Картометрический метод	2,50	-
148	482430,58	2258461,38	Картометрический метод	2,50	-
149	482450,62	2258461,38	Картометрический метод	2,50	-
150	482483,8	2258471,38	Картометрический метод	2,50	-
151	482500,5	2258473,61	Картометрический метод	2,50	-
152	482514,97	2258469,16	Картометрический метод	2,50	-
153	482531,67	2258464,71	Картометрический метод	2,50	-
154	482552,83	2258455,81	Картометрический метод	2,50	-
155	482596,25	2258461,37	Картометрический метод	2,50	-
156	482621,54	2258461,36	Картометрический метод	2,50	-
157	482653,82	2258455,8	Картометрический метод	2,50	-
158	482677,2	2258451,35	Картометрический метод	2,50	-
159	482697,24	2258445,78	Картометрический метод	2,50	-
160	482721,74	2258433,55	Картометрический метод	2,50	-
161	482761,82	2258449,12	Картометрический метод	2,50	-
1	482778,52	2258458,02	Картометрический метод	2,50	-

3. Сведения о характерных точках части (частей) границы объекта

Обозначение характерных точек части границы	Координаты, м		Метод определения координат характерной точки	Средняя квадратическая погрешность положения характерной точки (M _t), м	Описание обозначения точки на местности (при наличии)
	X	Y			
1	2	3	4	5	6
Часть № -					
-	-	-	-	-	-

ОПИСАНИЕ МЕСТОПОЛОЖЕНИЯ ГРАНИЦ

1 Жилые зоны (населенный пункт д. Полутино)

(наименование объекта местоположение границ, которого описано (далее - объект))

Раздел 1

Сведения об объекте		
№ п/п	Характеристики объекта	Описание характеристик
1	2	3
1	Местоположение объекта	<i>Российская Федерация, Рязанская область, р-н Касимовский, с/п Которовское, д Полутино</i>
2	Площадь объекта \pm величина погрешности определения площади ($P \pm \Delta P$)	<i>606088кв.м. \pm 272кв.м.</i>
3	Иные характеристики объекта	<i>Номер зоны: -</i>

Раздел 2

Сведения о местоположении границ объекта					
1. Система координат <u>МСК-62</u>					
2. Сведения о характерных точках границ объекта					
Обозначение характерных точек границ	Координаты, м		Метод определения координат характерной точки	Средняя квадратическая погрешность положения характерной точки (Мт), м	Описание обозначения точки на местности (при наличии)
	X	Y			
1	2	3	4	5	6
1	477348,01	2259386,02	Картометрический метод	2,50	-
2	477443,94	2259434,64	Картометрический метод	2,50	-
3	477563,06	2259467,97	Картометрический метод	2,50	-
4	477652,31	2259728,85	Картометрический метод	2,50	-
5	477605,63	2259776,39	Картометрический метод	2,50	-
6	477456	2259841,27	Картометрический метод	2,50	-
7	477349,4	2259839,68	Картометрический метод	2,50	-
8	477316,96	2259881,39	Картометрический метод	2,50	-
9	477257,2	2259902,89	Картометрический метод	2,50	-
10	477178,53	2259916,16	Картометрический метод	2,50	-
11	477168,59	2259903,06	Картометрический метод	2,50	-
12	477128,21	2259855,12	Картометрический метод	2,50	-
13	477078,73	2259791,9	Картометрический метод	2,50	-
14	477030,6	2259721,35	Картометрический метод	2,50	-
15	476995,68	2259660,34	Картометрический метод	2,50	-
16	476965,89	2259673,92	Картометрический метод	2,50	-
17	476910,17	2259577,21	Картометрический метод	2,50	-
18	477041,94	2259471,09	Картометрический метод	2,50	-
19	477003,56	2259437,39	Картометрический метод	2,50	-
20	476840,37	2259527,8	Картометрический метод	2,50	-
21	476800,11	2259551,11	Картометрический метод	2,50	-
22	476853,2	2259609,04	Картометрический метод	2,50	-
23	476871,99	2259633,52	Картометрический метод	2,50	-
24	476912,75	2259714,03	Картометрический метод	2,50	-
25	476800,07	2259790,31	Картометрический метод	2,50	-
26	476701,01	2259848,61	Картометрический метод	2,50	-
27	476608,68	2259775,07	Картометрический метод	2,50	-
28	476556,85	2259734,28	Картометрический метод	2,50	-
29	476490,06	2259681,71	Картометрический метод	2,50	-
30	476431,43	2259635,56	Картометрический метод	2,50	-
31	476485,61	2259596,53	Картометрический метод	2,50	-
32	476523,71	2259595,45	Картометрический метод	2,50	-
33	476560,62	2259573,46	Картометрический метод	2,50	-
34	476603,43	2259531,57	Картометрический метод	2,50	-
35	476668,18	2259491,65	Картометрический метод	2,50	-
36	476679,28	2259484,1	Картометрический метод	2,50	-
37	476690,3	2259473,08	Картометрический метод	2,50	-
38	476697,6	2259458,08	Картометрический метод	2,50	-
39	476696,43	2259445,74	Картометрический метод	2,50	-

Сведения о местоположении границ объекта

40	476694,8	2259435,53	Картометрический метод	2,50	-
41	476687,04	2259421,66	Картометрический метод	2,50	-
42	476673,56	2259402,47	Картометрический метод	2,50	-
43	476647,5	2259374,46	Картометрический метод	2,50	-
44	476627,89	2259352,83	Картометрический метод	2,50	-
45	476617,27	2259319,77	Картометрический метод	2,50	-
46	476618,09	2259303,04	Картометрический метод	2,50	-
47	476639,13	2259256,3	Картометрический метод	2,50	-
48	476641,68	2259243,69	Картометрический метод	2,50	-
49	476650,25	2259215,94	Картометрический метод	2,50	-
50	476657,61	2259170,22	Картометрический метод	2,50	-
51	476662,1	2259151,86	Картометрический метод	2,50	-
52	476675,79	2259089,86	Картометрический метод	2,50	-
53	476691,87	2259063,04	Картометрический метод	2,50	-
54	476697,13	2259054,86	Картометрический метод	2,50	-
55	476708,46	2259035,98	Картометрический метод	2,50	-
56	476764,89	2258983,97	Картометрический метод	2,50	-
57	476781,23	2258966,42	Картометрический метод	2,50	-
58	476893,71	2258891,97	Картометрический метод	2,50	-
59	476993,43	2258993,09	Картометрический метод	2,50	-
60	477041,22	2259031,85	Картометрический метод	2,50	-
61	477133,06	2259174,86	Картометрический метод	2,50	-
62	477247,51	2259308,53	Картометрический метод	2,50	-
1	477348,01	2259386,02	Картометрический метод	2,50	-

3. Сведения о характерных точках части (частей) границы объекта

Обозначение характерных точек части границы	Координаты, м		Метод определения координат характерной точки	Средняя квадратическая погрешность положения характерной точки (Мт), м	Описание обозначения точки на местности (при наличии)
	X	Y			
1	2	3	4	5	6
Часть № -					
-	-	-	-	-	-

ОПИСАНИЕ МЕСТОПОЛОЖЕНИЯ ГРАНИЦ

1 Жилые зоны (населенный пункт д. Полянки)

(наименование объекта местоположение границ, которого описано (далее - объект))

Раздел 1

Сведения об объекте		
№ п/п	Характеристики объекта	Описание характеристик
1	2	3
1	Местоположение объекта	<i>Российская Федерация, Рязанская область, р-н Касимовский, с/п Которовское, д Полянки</i>
2	Площадь объекта \pm величина погрешности определения площади ($P \pm \Delta P$)	<i>243757кв.м. \pm 173кв.м.</i>
3	Иные характеристики объекта	<i>Номер зоны: -</i>

Раздел 2

Сведения о местоположении границ объекта					
1. Система координат <u>МСК-62</u>					
2. Сведения о характерных точках границ объекта					
Обозначение характерных точек границ	Координаты, м		Метод определения координат характерной точки	Средняя квадратическая погрешность положения характерной точки (Мт), м	Описание обозначения точки на местности (при наличии)
	X	Y			
1	2	3	4	5	6
1	479083,89	2262515,95	Картометрический метод	2,50	-
2	479101,41	2262668,16	Картометрический метод	2,50	-
3	479126,85	2262693,97	Картометрический метод	2,50	-
4	479104,95	2262795,67	Картометрический метод	2,50	-
5	479027,27	2262773,77	Картометрический метод	2,50	-
6	479003,26	2262875,12	Картометрический метод	2,50	-
7	479033,27	2262904,78	Картометрический метод	2,50	-
8	478925,33	2263003,21	Картометрический метод	2,50	-
9	478888,93	2262989,7	Картометрический метод	2,50	-
10	478862,74	2262998,46	Картометрический метод	2,50	-
11	478812,16	2263004,9	Картометрический метод	2,50	-
12	478790,69	2262969,46	Картометрический метод	2,50	-
13	478773,89	2262946,15	Картометрический метод	2,50	-
14	478752,42	2262906,98	Картометрический метод	2,50	-
15	478746,82	2262897,66	Картометрический метод	2,50	-
16	478730,95	2262907,91	Картометрический метод	2,50	-
17	478700,15	2262929,36	Картометрический метод	2,50	-
18	478655,35	2262952,68	Картометрический метод	2,50	-
19	478642,29	2262936,82	Картометрический метод	2,50	-
20	478598,42	2262877,14	Картометрический метод	2,50	-
21	478576,95	2262838,9	Картометрический метод	2,50	-
22	478564,82	2262809,99	Картометрический метод	2,50	-
23	478504,38	2262693,55	Картометрический метод	2,50	-
24	478496,92	2262672,14	Картометрический метод	2,50	-
25	478531,45	2262638,53	Картометрический метод	2,50	-
26	478538,92	2262601,22	Картометрический метод	2,50	-
27	478548,21	2262574,55	Картометрический метод	2,50	-
28	478565,01	2262560,56	Картометрический метод	2,50	-
29	478584,61	2262551,24	Картометрический метод	2,50	-
30	478619,14	2262541,91	Картометрический метод	2,50	-
31	478639,67	2262536,32	Картометрический метод	2,50	-
32	478655,54	2262522,33	Картометрический метод	2,50	-

Сведения о местоположении границ объекта

33	478664,87	2262508,34	Картометрический метод	2,50	-
34	478664,87	2262495,28	Картометрический метод	2,50	-
35	478647,14	2262469,17	Картометрический метод	2,50	-
36	478792,22	2262427,95	Картометрический метод	2,50	-
37	478804,12	2262432,87	Картометрический метод	2,50	-
38	478851,55	2262488,76	Картометрический метод	2,50	-
39	478899,51	2262548,79	Картометрический метод	2,50	-
40	478943,59	2262505,75	Картометрический метод	2,50	-
41	478931,12	2262492,21	Картометрический метод	2,50	-
42	478921,13	2262483,62	Картометрический метод	2,50	-
43	478898,32	2262465,73	Картометрический метод	2,50	-
44	478868,84	2262426,26	Картометрический метод	2,50	-
45	478858,83	2262409,02	Картометрический метод	2,50	-
46	478863,08	2262407,81	Картометрический метод	2,50	-
47	478882,68	2262426,46	Картометрический метод	2,50	-
48	478902,28	2262439,52	Картометрический метод	2,50	-
49	478929,34	2262452,57	Картометрический метод	2,50	-
50	478979,74	2262464,7	Картометрический метод	2,50	-
51	479010,15	2262472,12	Картометрический метод	2,50	-
1	479083,89	2262515,95	Картометрический метод	2,50	-
52	478701,05	2262536,05	Картометрический метод	2,50	-
53	478700,91	2262536,31	Картометрический метод	2,50	-
54	478700,65	2262536,17	Картометрический метод	2,50	-
55	478700,79	2262535,91	Картометрический метод	2,50	-
52	478701,05	2262536,05	Картометрический метод	2,50	-
56	478775,95	2262575,67	Картометрический метод	2,50	-
57	478775,82	2262575,94	Картометрический метод	2,50	-
58	478775,55	2262575,81	Картометрический метод	2,50	-
59	478775,68	2262575,54	Картометрический метод	2,50	-
56	478775,95	2262575,67	Картометрический метод	2,50	-
60	478918,89	2262650,57	Картометрический метод	2,50	-
61	478918,3	2262651,21	Картометрический метод	2,50	-
62	478917,75	2262650,71	Картометрический метод	2,50	-
63	478918,33	2262650,08	Картометрический метод	2,50	-
60	478918,89	2262650,57	Картометрический метод	2,50	-
64	478913,74	2262648,85	Картометрический метод	2,50	-
65	478909,61	2262646,55	Картометрический метод	2,50	-
66	478909,73	2262646,33	Картометрический метод	2,50	-

Сведения о местоположении границ объекта					
67	478913,86	2262648,63	Картометрический метод	2,50	-
64	478913,74	2262648,85	Картометрический метод	2,50	-
68	478844,06	2262610,92	Картометрический метод	2,50	-
69	478843,92	2262611,18	Картометрический метод	2,50	-
70	478843,66	2262611,04	Картометрический метод	2,50	-
71	478843,8	2262610,78	Картометрический метод	2,50	-
68	478844,06	2262610,92	Картометрический метод	2,50	-
3. Сведения о характерных точках части (частей) границы объекта					
Обозначение характерных точек части границы	Координаты, м		Метод определения координат характерной точки	Средняя квадратическая погрешность положения характерной точки (Mf), м	Описание обозначения точки на местности (при наличии)
	X	Y			
1	2	3	4	5	6
Часть № -					
-	-	-	-	-	-

ОПИСАНИЕ МЕСТОПОЛОЖЕНИЯ ГРАНИЦ

1.1 Зона застройки индивидуальными жилыми домами (населенный пункт д. Ларино)

(наименование объекта местоположение границ, которого описано (далее - объект))

Раздел 1

Сведения об объекте		
№ п/п	Характеристики объекта	Описание характеристик
1	2	3
1	Местоположение объекта	<i>Российская Федерация, Рязанская область, р-н Касимовский, с/п Которовское, д Ларино</i>
2	Площадь объекта ± величина погрешности определения площади (Р ± Дельта Р)	<i>3555кв.м. ± 29кв.м.</i>
3	Иные характеристики объекта	<i>Номер зоны: -</i>

Раздел 2

Сведения о местоположении границ объекта					
1. Система координат <u>МСК-62</u>					
2. Сведения о характерных точках границ объекта					
Обозначение характерных точек границ	Координаты, м		Метод определения координат характерной точки	Средняя квадратическая погрешность положения характерной точки (Мт), м	Описание обозначения точки на местности (при наличии)
	X	Y			
1	2	3	4	5	6
ЗУ1(1)					
1	475305,35	2258146,09	Картометрический метод	2,50	-
2	475305,83	2258147	Картометрический метод	2,50	-
3	475326,27	2258212,53	Картометрический метод	2,50	-
4	475333,03	2258239,62	Картометрический метод	2,50	-
5	475311,39	2258245,7	Картометрический метод	2,50	-
6	475285,42	2258154,3	Картометрический метод	2,50	-
7	475305,71	2258147,04	Картометрический метод	2,50	-
1	475305,35	2258146,09	Картометрический метод	2,50	-
ЗУ1(2)					
8	475274,35	2258216,15	Картометрический метод	2,50	-
9	475280,89	2258242,11	Картометрический метод	2,50	-
10	475291	2258260,6	Картометрический метод	2,50	-
11	475282,09	2258263,31	Картометрический метод	2,50	-
12	475273,91	2258265,94	Картометрический метод	2,50	-
13	475274,47	2258267,87	Картометрический метод	2,50	-
14	475260,87	2258272,04	Картометрический метод	2,50	-
15	475254,92	2258247,72	Картометрический метод	2,50	-
16	475249,83	2258245,69	Картометрический метод	2,50	-
17	475249,14	2258241,96	Картометрический метод	2,50	-
18	475252,77	2258236,97	Картометрический метод	2,50	-
19	475249,82	2258221,74	Картометрический метод	2,50	-
20	475265,95	2258218,07	Картометрический метод	2,50	-
8	475274,35	2258216,15	Картометрический метод	2,50	-
3. Сведения о характерных точках части (частей) границы объекта					
Обозначение характерных точек части границы	Координаты, м		Метод определения координат характерной точки	Средняя квадратическая погрешность положения характерной точки (Мт), м	Описание обозначения точки на местности (при наличии)
	X	Y			
1	2	3	4	5	6
Часть № -					
-	-	-	-	-	-

ОПИСАНИЕ МЕСТОПОЛОЖЕНИЯ ГРАНИЦ

3.1 Производственная зона (населенный пункт с. Любовниково)

(наименование объекта местоположение границ, которого описано (далее - объект))

Раздел 1

Сведения об объекте		
№ п/п	Характеристики объекта	Описание характеристик
1	2	3
1	Местоположение объекта	<i>Российская Федерация, Рязанская область, р-н Касимовский, с/п Которовское, с Любовниково</i>
2	Площадь объекта \pm величина погрешности определения площади ($P \pm \Delta P$)	<i>45111 кв.м. \pm 74 кв.м.</i>
3	Иные характеристики объекта	<i>Номер зоны: -</i>

Раздел 2

Сведения о местоположении границ объекта					
1. Система координат <u>МСК-62</u>					
2. Сведения о характерных точках границ объекта					
Обозначение характерных точек границ	Координаты, м		Метод определения координат характерной точки	Средняя квадратическая погрешность положения характерной точки (Мт), м	Описание обозначения точки на местности (при наличии)
	X	Y			
1	2	3	4	5	6
1	480340,36	2261533,89	Картометрический метод	2,50	-
2	480286,73	2261591,94	Картометрический метод	2,50	-
3	480133,69	2261691,18	Картометрический метод	2,50	-
4	480096,58	2261622,45	Картометрический метод	2,50	-
5	480046,7	2261648,93	Картометрический метод	2,50	-
6	480030,81	2261619,27	Картометрический метод	2,50	-
7	480087,07	2261548,59	Картометрический метод	2,50	-
8	480080,24	2261452,31	Картометрический метод	2,50	-
9	480124,98	2261429,15	Картометрический метод	2,50	-
10	480176,58	2261477,33	Картометрический метод	2,50	-
11	480232,28	2261424,1	Картометрический метод	2,50	-
1	480340,36	2261533,89	Картометрический метод	2,50	-
12	480172,13	2261489,78	Картометрический метод	2,50	-
13	480173,16	2261491,36	Картометрический метод	2,50	-
14	480171,23	2261492,62	Картометрический метод	2,50	-
15	480170,2	2261491,04	Картометрический метод	2,50	-
12	480172,13	2261489,78	Картометрический метод	2,50	-
16	480164,89	2261480,58	Картометрический метод	2,50	-
17	480165,11	2261480,49	Картометрический метод	2,50	-
18	480166,84	2261484,47	Картометрический метод	2,50	-
19	480166,62	2261484,56	Картометрический метод	2,50	-
16	480164,89	2261480,58	Картометрический метод	2,50	-
20	480093,97	2261470,28	Картометрический метод	2,50	-
21	480094,08	2261470,56	Картометрический метод	2,50	-
22	480093,81	2261470,67	Картометрический метод	2,50	-
23	480093,69	2261470,4	Картометрический метод	2,50	-
20	480093,97	2261470,28	Картометрический метод	2,50	-
24	480089,76	2261466,07	Картометрический метод	2,50	-
25	480090,01	2261466,12	Картометрический метод	2,50	-
26	480089,17	2261470,32	Картометрический метод	2,50	-
27	480088,92	2261470,27	Картометрический метод	2,50	-
24	480089,76	2261466,07	Картометрический метод	2,50	-
28	480095,33	2261448,21	Картометрический метод	2,50	-
29	480095,43	2261448,49	Картометрический метод	2,50	-

Сведения о местоположении границ объекта

30	480095,15	2261448,59	Картометрический метод	2,50	-
31	480095,05	2261448,31	Картометрический метод	2,50	-
28	480095,33	2261448,21	Картометрический метод	2,50	-

3. Сведения о характерных точках части (частей) границы объекта

Обозначение характерных точек части границы	Координаты, м		Метод определения координат характерной точки	Средняя квадратическая погрешность положения характерной точки (M), м	Описание обозначения точки на местности (при наличии)
	X	Y			
1	2	3	4	5	6
Часть № -					
-	-	-	-	-	-

ОПИСАНИЕ МЕСТОПОЛОЖЕНИЯ ГРАНИЦ

3.3 Зона инженерной инфраструктуры (вне границ населенных пунктов)

(наименование объекта местоположение границ, которого описано (далее - объект))

Раздел 1

Сведения об объекте		
№ п/п	Характеристики объекта	Описание характеристик
1	2	3
1	Местоположение объекта	<i>Российская Федерация, Рязанская область, р-н Касимовский, с/п Которовское</i>
2	Площадь объекта \pm величина погрешности определения площади ($P \pm \Delta P$)	<i>165кв.м. \pm 34кв.м.</i>
3	Иные характеристики объекта	<i>Номер зоны:</i>

Раздел 2

Сведения о местоположении границ объекта					
1. Система координат <u>МСК-62</u>					
2. Сведения о характерных точках границ объекта					
Обозначение характерных точек границ	Координаты, м		Метод определения координат характерной точки	Средняя квадратическая погрешность положения характерной точки (Мт), м	Описание обозначения точки на местности (при наличии)
	X	Y			
1	2	3	4	5	6
ЗУ1(1)					
1	480919,29	2261908,96	Картометрический метод	2,50	-
2	480919,36	2261909,25	Картометрический метод	2,50	-
3	480919,06	2261909,32	Картометрический метод	2,50	-
4	480919	2261909,02	Картометрический метод	2,50	-
1	480919,29	2261908,96	Картометрический метод	2,50	-
ЗУ1(2)					
5	480931,63	2261972,21	Картометрический метод	2,50	-
6	480931,7	2261972,5	Картометрический метод	2,50	-
7	480931,4	2261972,57	Картометрический метод	2,50	-
8	480931,34	2261972,27	Картометрический метод	2,50	-
5	480931,63	2261972,21	Картометрический метод	2,50	-
ЗУ1(3)					
9	480949,86	2262033,76	Картометрический метод	2,50	-
10	480944,61	2262034,3	Картометрический метод	2,50	-
11	480944,58	2262034,05	Картометрический метод	2,50	-
12	480949,83	2262033,51	Картометрический метод	2,50	-
9	480949,86	2262033,76	Картометрический метод	2,50	-
ЗУ1(4)					
13	480916,85	2262021,28	Картометрический метод	2,50	-
14	480917,05	2262021,5	Картометрический метод	2,50	-
15	480916,83	2262021,7	Картометрический метод	2,50	-
16	480916,63	2262021,48	Картометрический метод	2,50	-
13	480916,85	2262021,28	Картометрический метод	2,50	-
ЗУ1(5)					
17	480868,19	2261967,8	Картометрический метод	2,50	-
18	480868,39	2261968,02	Картометрический метод	2,50	-
19	480868,17	2261968,22	Картометрический метод	2,50	-
20	480867,97	2261968	Картометрический метод	2,50	-
17	480868,19	2261967,8	Картометрический метод	2,50	-
ЗУ1(6)					
21	480818,59	2261913,27	Картометрический метод	2,50	-
22	480818,79	2261913,49	Картометрический метод	2,50	-
23	480818,57	2261913,69	Картометрический метод	2,50	-
24	480818,37	2261913,47	Картометрический метод	2,50	-

Сведения о местоположении границ объекта

21	480818,59	2261913,27	Картометрический метод	2,50	-
ЗУ1(7)					
25	480886,6	2261747,25	Картометрический метод	2,50	-
26	480888,28	2261752,74	Картометрический метод	2,50	-
27	480881,01	2261748,53	Картометрический метод	2,50	-
25	480886,6	2261747,25	Картометрический метод	2,50	-
ЗУ1(8)					
28	480895,27	2261792,35	Картометрический метод	2,50	-
29	480895,34	2261792,64	Картометрический метод	2,50	-
30	480895,04	2261792,71	Картометрический метод	2,50	-
31	480894,98	2261792,41	Картометрический метод	2,50	-
28	480895,27	2261792,35	Картометрический метод	2,50	-
ЗУ1(9)					
32	480906,78	2261847,5	Картометрический метод	2,50	-
33	480906,85	2261847,79	Картометрический метод	2,50	-
34	480906,55	2261847,86	Картометрический метод	2,50	-
35	480906,49	2261847,56	Картометрический метод	2,50	-
32	480906,78	2261847,5	Картометрический метод	2,50	-
ЗУ1(10)					
36	480778,26	2261869,14	Картометрический метод	2,50	-
37	480778,46	2261869,36	Картометрический метод	2,50	-
38	480778,24	2261869,56	Картометрический метод	2,50	-
39	480778,04	2261869,34	Картометрический метод	2,50	-
36	480778,26	2261869,14	Картометрический метод	2,50	-
ЗУ1(11)					
40	480717,29	2261791,02	Картометрический метод	2,50	-
41	480717,47	2261791,26	Картометрический метод	2,50	-
42	480717,23	2261791,44	Картометрический метод	2,50	-
43	480717,05	2261791,2	Картометрический метод	2,50	-
40	480717,29	2261791,02	Картометрический метод	2,50	-
ЗУ1(12)					
44	480744,43	2261823,05	Картометрический метод	2,50	-
45	480744,29	2261829,43	Картометрический метод	2,50	-
46	480740,7	2261826,11	Картометрический метод	2,50	-
44	480744,43	2261823,05	Картометрический метод	2,50	-
ЗУ1(13)					
47	480681,23	2261738,1	Картометрический метод	2,50	-
48	480681,41	2261738,34	Картометрический метод	2,50	-
49	480681,17	2261738,52	Картометрический метод	2,50	-
50	480680,99	2261738,28	Картометрический метод	2,50	-
47	480681,23	2261738,1	Картометрический метод	2,50	-
ЗУ1(14)					
51	480623,45	2261653,27	Картометрический метод	2,50	-
52	480623,61	2261653,53	Картометрический метод	2,50	-
53	480623,35	2261653,69	Картометрический метод	2,50	-
54	480623,19	2261653,43	Картометрический метод	2,50	-
51	480623,45	2261653,27	Картометрический метод	2,50	-

Сведения о местоположении границ объекта

3У1(15)					
55	480618,26	2261645,88	Картометрический метод	2,50	-
56	480618,45	2261646,04	Картометрический метод	2,50	-
57	480615,49	2261649,61	Картометрический метод	2,50	-
58	480615,3	2261649,45	Картометрический метод	2,50	-
55	480618,26	2261645,88	Картометрический метод	2,50	-
3У1(16)					
59	480594,18	2261610,76	Картометрический метод	2,50	-
60	480594,36	2261611	Картометрический метод	2,50	-
61	480594,12	2261611,18	Картометрический метод	2,50	-
62	480593,94	2261610,94	Картометрический метод	2,50	-
59	480594,18	2261610,76	Картометрический метод	2,50	-
3У1(17)					
63	480653,71	2261697,87	Картометрический метод	2,50	-
64	480653,89	2261698,11	Картометрический метод	2,50	-
65	480653,65	2261698,29	Картометрический метод	2,50	-
66	480653,47	2261698,05	Картометрический метод	2,50	-
63	480653,71	2261697,87	Картометрический метод	2,50	-
3У1(18)					
67	480872,84	2260921,8	Картометрический метод	2,50	-
68	480872,66	2260922,04	Картометрический метод	2,50	-
69	480872,42	2260921,86	Картометрический метод	2,50	-
70	480872,6	2260921,62	Картометрический метод	2,50	-
67	480872,84	2260921,8	Картометрический метод	2,50	-
3У1(19)					
71	480769,88	2261060,11	Картометрический метод	2,50	-
72	480769,7	2261060,35	Картометрический метод	2,50	-
73	480769,46	2261060,17	Картометрический метод	2,50	-
74	480769,64	2261059,93	Картометрический метод	2,50	-
71	480769,88	2261060,11	Картометрический метод	2,50	-
3У1(20)					
75	480616,68	2261270,62	Картометрический метод	2,50	-
76	480616,5	2261270,86	Картометрический метод	2,50	-
77	480616,26	2261270,68	Картометрический метод	2,50	-
78	480616,44	2261270,44	Картометрический метод	2,50	-
75	480616,68	2261270,62	Картометрический метод	2,50	-
3У1(21)					
79	480667,73	2261200,14	Картометрический метод	2,50	-
80	480667,55	2261200,38	Картометрический метод	2,50	-
81	480667,31	2261200,2	Картометрический метод	2,50	-
82	480667,49	2261199,96	Картометрический метод	2,50	-
79	480667,73	2261200,14	Картометрический метод	2,50	-
3У1(22)					
83	480718,5	2261130,48	Картометрический метод	2,50	-
84	480718,32	2261130,72	Картометрический метод	2,50	-
85	480718,08	2261130,54	Картометрический метод	2,50	-
86	480718,26	2261130,3	Картометрический метод	2,50	-

Сведения о местоположении границ объекта

83	480718,5	2261130,48	Картометрический метод	2,50	-
ЗУ(23)					
87	480977,36	2260779,72	Картометрический метод	2,50	-
88	480977,18	2260779,96	Картометрический метод	2,50	-
89	480976,94	2260779,78	Картометрический метод	2,50	-
90	480977,12	2260779,54	Картометрический метод	2,50	-
87	480977,36	2260779,72	Картометрический метод	2,50	-
ЗУ(24)					
91	481029,15	2260709,36	Картометрический метод	2,50	-
92	481028,97	2260709,6	Картометрический метод	2,50	-
93	481028,73	2260709,42	Картометрический метод	2,50	-
94	481028,91	2260709,18	Картометрический метод	2,50	-
91	481029,15	2260709,36	Картометрический метод	2,50	-
ЗУ(25)					
95	481082,23	2260637,11	Картометрический метод	2,50	-
96	481082,05	2260637,35	Картометрический метод	2,50	-
97	481081,81	2260637,17	Картометрический метод	2,50	-
98	481081,99	2260636,93	Картометрический метод	2,50	-
95	481082,23	2260637,11	Картометрический метод	2,50	-
ЗУ(26)					
99	481134,2	2260566,44	Картометрический метод	2,50	-
100	481134,02	2260566,68	Картометрический метод	2,50	-
101	481133,78	2260566,5	Картометрический метод	2,50	-
102	481133,96	2260566,26	Картометрический метод	2,50	-
99	481134,2	2260566,44	Картометрический метод	2,50	-
ЗУ(27)					
103	481185,82	2260496,15	Картометрический метод	2,50	-
104	481185,64	2260496,39	Картометрический метод	2,50	-
105	481185,4	2260496,21	Картометрический метод	2,50	-
106	481185,58	2260495,97	Картометрический метод	2,50	-
103	481185,82	2260496,15	Картометрический метод	2,50	-
ЗУ(28)					
107	481237,51	2260425,88	Картометрический метод	2,50	-
108	481237,33	2260426,12	Картометрический метод	2,50	-
109	481237,09	2260425,94	Картометрический метод	2,50	-
110	481237,27	2260425,7	Картометрический метод	2,50	-
107	481237,51	2260425,88	Картометрический метод	2,50	-
ЗУ(29)					
111	481288,83	2260355,56	Картометрический метод	2,50	-
112	481288,92	2260355,85	Картометрический метод	2,50	-
113	481288,62	2260355,94	Картометрический метод	2,50	-
114	481288,54	2260355,64	Картометрический метод	2,50	-
111	481288,83	2260355,56	Картометрический метод	2,50	-
ЗУ(30)					
115	480403,11	2261896,89	Картометрический метод	2,50	-
116	480400,59	2261900,2	Картометрический метод	2,50	-
117	480400,39	2261900,05	Картометрический метод	2,50	-

Сведения о местоположении границ объекта

118	480402,91	2261896,74	Картометрический метод	2,50	-
115	480403,11	2261896,89	Картометрический метод	2,50	-
ЗУ1(31)					
119	480390	2261905,26	Картометрический метод	2,50	-
120	480390,65	2261905,97	Картометрический метод	2,50	-
121	480389,91	2261906,65	Картометрический метод	2,50	-
122	480389,26	2261905,94	Картометрический метод	2,50	-
119	480390	2261905,26	Картометрический метод	2,50	-
ЗУ1(32)					
123	480565,18	2261713,48	Картометрический метод	2,50	-
124	480565,16	2261713,73	Картометрический метод	2,50	-
125	480559,82	2261713,36	Картометрический метод	2,50	-
126	480559,84	2261713,11	Картометрический метод	2,50	-
123	480565,18	2261713,48	Картометрический метод	2,50	-
ЗУ1(33)					
127	480434,53	2261860,13	Картометрический метод	2,50	-
128	480434,35	2261860,36	Картометрический метод	2,50	-
129	480434,12	2261860,18	Картометрический метод	2,50	-
130	480434,3	2261859,95	Картометрический метод	2,50	-
127	480434,53	2261860,13	Картометрический метод	2,50	-
ЗУ1(34)					
131	480476,51	2261810,92	Картометрический метод	2,50	-
132	480476,31	2261811,14	Картометрический метод	2,50	-
133	480476,09	2261810,94	Картометрический метод	2,50	-
134	480476,29	2261810,72	Картометрический метод	2,50	-
131	480476,51	2261810,92	Картометрический метод	2,50	-
ЗУ1(35)					
135	480506,82	2261775,72	Картометрический метод	2,50	-
136	480506,62	2261775,94	Картометрический метод	2,50	-
137	480506,4	2261775,74	Картометрический метод	2,50	-
138	480506,6	2261775,52	Картометрический метод	2,50	-
135	480506,82	2261775,72	Картометрический метод	2,50	-
ЗУ1(36)					
139	480538,61	2261696,5	Картометрический метод	2,50	-
140	480538,43	2261696,73	Картометрический метод	2,50	-
141	480538,2	2261696,55	Картометрический метод	2,50	-
142	480538,38	2261696,32	Картометрический метод	2,50	-
139	480538,61	2261696,5	Картометрический метод	2,50	-
ЗУ1(37)					
143	480503,45	2261666,48	Картометрический метод	2,50	-
144	480503,57	2261666,7	Картометрический метод	2,50	-
145	480500,4	2261668,51	Картометрический метод	2,50	-
146	480500,28	2261668,29	Картометрический метод	2,50	-
143	480503,45	2261666,48	Картометрический метод	2,50	-
ЗУ1(38)					
147	480444,96	2261633,4	Картометрический метод	2,50	-
148	480445,27	2261634,23	Картометрический метод	2,50	-

Сведения о местоположении границ объекта

149	480444,48	2261634,53	Картометрический метод	2,50	-
150	480444,17	2261633,7	Картометрический метод	2,50	-
147	480444,96	2261633,4	Картометрический метод	2,50	-
ЗУ1(39)					
151	480457,04	2261626,58	Картометрический метод	2,50	-
152	480457,16	2261626,8	Картометрический метод	2,50	-
153	480453,46	2261628,86	Картометрический метод	2,50	-
154	480453,34	2261628,64	Картометрический метод	2,50	-
151	480457,04	2261626,58	Картометрический метод	2,50	-
ЗУ1(40)					
155	480464,89	2261625,36	Картометрический метод	2,50	-
156	480465,09	2261625,58	Картометрический метод	2,50	-
157	480464,87	2261625,78	Картометрический метод	2,50	-
158	480464,67	2261625,56	Картометрический метод	2,50	-
155	480464,89	2261625,36	Картометрический метод	2,50	-
ЗУ1(41)					
159	480554,9	2261554,62	Картометрический метод	2,50	-
160	480558,63	2261558,3	Картометрический метод	2,50	-
161	480555,3	2261561,56	Картометрический метод	2,50	-
159	480554,9	2261554,62	Картометрический метод	2,50	-
ЗУ1(42)					
162	480392,34	2261541,97	Картометрический метод	2,50	-
163	480392,54	2261542,19	Картометрический метод	2,50	-
164	480392,32	2261542,39	Картометрический метод	2,50	-
165	480392,12	2261542,17	Картометрический метод	2,50	-
162	480392,34	2261541,97	Картометрический метод	2,50	-
ЗУ1(43)					
166	479916,98	2261542,58	Картометрический метод	2,50	-
167	479917,09	2261542,86	Картометрический метод	2,50	-
168	479916,82	2261542,97	Картометрический метод	2,50	-
169	479916,7	2261542,7	Картометрический метод	2,50	-
166	479916,98	2261542,58	Картометрический метод	2,50	-
ЗУ1(44)					
170	479842,71	2261543,4	Картометрический метод	2,50	-
171	479842,83	2261543,68	Картометрический метод	2,50	-
172	479842,55	2261543,8	Картометрический метод	2,50	-
173	479842,43	2261543,52	Картометрический метод	2,50	-
170	479842,71	2261543,4	Картометрический метод	2,50	-
ЗУ1(45)					
174	479861,69	2261559,45	Картометрический метод	2,50	-
175	479856,71	2261561,58	Картометрический метод	2,50	-
176	479856,61	2261561,36	Картометрический метод	2,50	-
177	479861,59	2261559,23	Картометрический метод	2,50	-
174	479861,69	2261559,45	Картометрический метод	2,50	-
ЗУ1(46)					
178	479857,79	2261566,78	Картометрический метод	2,50	-
179	479857,9	2261567,06	Картометрический метод	2,50	-

Сведения о местоположении границ объекта

180	479857,63	2261567,17	Картометрический метод	2,50	-
181	479857,51	2261566,9	Картометрический метод	2,50	-
178	479857,79	2261566,78	Картометрический метод	2,50	-
ЗУ1(47)					
182	479785,99	2261596,53	Картометрический метод	2,50	-
183	479786,1	2261596,81	Картометрический метод	2,50	-
184	479785,83	2261596,92	Картометрический метод	2,50	-
185	479785,71	2261596,65	Картометрический метод	2,50	-
182	479785,99	2261596,53	Картометрический метод	2,50	-
ЗУ1(48)					
186	479725,08	2261622,52	Картометрический метод	2,50	-
187	479725,19	2261622,8	Картометрический метод	2,50	-
188	479724,92	2261622,91	Картометрический метод	2,50	-
189	479724,8	2261622,64	Картометрический метод	2,50	-
186	479725,08	2261622,52	Картометрический метод	2,50	-
ЗУ1(49)					
190	479669,25	2261637,75	Картометрический метод	2,50	-
191	479669,37	2261638,03	Картометрический метод	2,50	-
192	479669,09	2261638,15	Картометрический метод	2,50	-
193	479668,97	2261637,87	Картометрический метод	2,50	-
190	479669,25	2261637,75	Картометрический метод	2,50	-
ЗУ1(50)					
194	479662,45	2261649,48	Картометрический метод	2,50	-
195	479662,56	2261649,76	Картометрический метод	2,50	-
196	479662,29	2261649,87	Картометрический метод	2,50	-
197	479662,17	2261649,6	Картометрический метод	2,50	-
194	479662,45	2261649,48	Картометрический метод	2,50	-
ЗУ1(51)					
198	479618,11	2261658,42	Картометрический метод	2,50	-
199	479618,23	2261658,7	Картометрический метод	2,50	-
200	479617,95	2261658,82	Картометрический метод	2,50	-
201	479617,83	2261658,54	Картометрический метод	2,50	-
198	479618,11	2261658,42	Картометрический метод	2,50	-
ЗУ1(52)					
202	479585,5	2261639,94	Картометрический метод	2,50	-
203	479585,58	2261640,18	Картометрический метод	2,50	-
204	479581,72	2261641,53	Картометрический метод	2,50	-
205	479581,64	2261641,29	Картометрический метод	2,50	-
202	479585,5	2261639,94	Картометрический метод	2,50	-
ЗУ1(53)					
206	479606,68	2261621,25	Картометрический метод	2,50	-
207	479606,78	2261621,53	Картометрический метод	2,50	-
208	479606,5	2261621,63	Картометрический метод	2,50	-
209	479606,4	2261621,35	Картометрический метод	2,50	-
206	479606,68	2261621,25	Картометрический метод	2,50	-
ЗУ1(54)					
210	479598,52	2261676,52	Картометрический метод	2,50	-

Сведения о местоположении границ объекта

211	479598,63	2261676,8	Картометрический метод	2,50	-
212	479598,36	2261676,91	Картометрический метод	2,50	-
213	479598,24	2261676,64	Картометрический метод	2,50	-
210	479598,52	2261676,52	Картометрический метод	2,50	-
ЗУ1(55)					
214	479558,85	2261682,68	Картометрический метод	2,50	-
215	479558,97	2261682,96	Картометрический метод	2,50	-
216	479558,69	2261683,08	Картометрический метод	2,50	-
217	479558,57	2261682,8	Картометрический метод	2,50	-
214	479558,85	2261682,68	Картометрический метод	2,50	-
ЗУ1(56)					
218	479548,59	2261642,92	Картометрический метод	2,50	-
219	479548,69	2261643,2	Картометрический метод	2,50	-
220	479548,41	2261643,3	Картометрический метод	2,50	-
221	479548,31	2261643,02	Картометрический метод	2,50	-
218	479548,59	2261642,92	Картометрический метод	2,50	-
ЗУ1(57)					
222	479488,93	2261711,02	Картометрический метод	2,50	-
223	479489,05	2261711,3	Картометрический метод	2,50	-
224	479488,77	2261711,42	Картометрический метод	2,50	-
225	479488,65	2261711,14	Картометрический метод	2,50	-
222	479488,93	2261711,02	Картометрический метод	2,50	-
ЗУ1(58)					
226	479470,2	2261731	Картометрический метод	2,50	-
227	479470,31	2261731,28	Картометрический метод	2,50	-
228	479470,04	2261731,39	Картометрический метод	2,50	-
229	479469,92	2261731,12	Картометрический метод	2,50	-
226	479470,2	2261731	Картометрический метод	2,50	-
ЗУ1(59)					
230	479425,1	2261737,09	Картометрический метод	2,50	-
231	479425,22	2261737,37	Картометрический метод	2,50	-
232	479424,94	2261737,49	Картометрический метод	2,50	-
233	479424,82	2261737,21	Картометрический метод	2,50	-
230	479425,1	2261737,09	Картометрический метод	2,50	-
ЗУ1(60)					
234	479396,28	2261762,58	Картометрический метод	2,50	-
235	479396,39	2261762,86	Картометрический метод	2,50	-
236	479396,12	2261762,97	Картометрический метод	2,50	-
237	479396	2261762,7	Картометрический метод	2,50	-
234	479396,28	2261762,58	Картометрический метод	2,50	-
ЗУ1(61)					
238	479289,25	2261806,38	Картометрический метод	2,50	-
239	479286,54	2261810,55	Картометрический метод	2,50	-
240	479286,33	2261810,42	Картометрический метод	2,50	-
241	479289,04	2261806,25	Картометрический метод	2,50	-
238	479289,25	2261806,38	Картометрический метод	2,50	-
ЗУ1(62)					

Сведения о местоположении границ объекта

242	479333,71	2261789,87	Картометрический метод	2,50	-
243	479333,82	2261790,15	Картометрический метод	2,50	-
244	479333,55	2261790,26	Картометрический метод	2,50	-
245	479333,43	2261789,99	Картометрический метод	2,50	-
242	479333,71	2261789,87	Картометрический метод	2,50	-
ЗУ1(63)					
246	479522,29	2261663,7	Картометрический метод	2,50	-
247	479522,39	2261663,98	Картометрический метод	2,50	-
248	479522,11	2261664,08	Картометрический метод	2,50	-
249	479522,01	2261663,8	Картометрический метод	2,50	-
246	479522,29	2261663,7	Картометрический метод	2,50	-
ЗУ1(64)					
250	479530,53	2261705,41	Картометрический метод	2,50	-
251	479530,64	2261705,69	Картометрический метод	2,50	-
252	479530,37	2261705,8	Картометрический метод	2,50	-
253	479530,25	2261705,53	Картометрический метод	2,50	-
250	479530,53	2261705,41	Картометрический метод	2,50	-
ЗУ1(65)					
254	479489,86	2261664,9	Картометрический метод	2,50	-
255	479489,96	2261665,18	Картометрический метод	2,50	-
256	479489,68	2261665,28	Картометрический метод	2,50	-
257	479489,58	2261665	Картометрический метод	2,50	-
254	479489,86	2261664,9	Картометрический метод	2,50	-
ЗУ1(66)					
258	479435,53	2261696,33	Картометрический метод	2,50	-
259	479435,63	2261696,61	Картометрический метод	2,50	-
260	479435,35	2261696,71	Картометрический метод	2,50	-
261	479435,25	2261696,43	Картометрический метод	2,50	-
258	479435,53	2261696,33	Картометрический метод	2,50	-
ЗУ1(67)					
262	479430,32	2261686,98	Картометрический метод	2,50	-
263	479430,42	2261687,26	Картометрический метод	2,50	-
264	479430,14	2261687,36	Картометрический метод	2,50	-
265	479430,04	2261687,08	Картометрический метод	2,50	-
262	479430,32	2261686,98	Картометрический метод	2,50	-
ЗУ1(68)					
266	478918,89	2262650,57	Картометрический метод	2,50	-
267	478918,3	2262651,21	Картометрический метод	2,50	-
268	478917,75	2262650,71	Картометрический метод	2,50	-
269	478918,33	2262650,08	Картометрический метод	2,50	-
266	478918,89	2262650,57	Картометрический метод	2,50	-
ЗУ1(69)					
270	478913,74	2262648,85	Картометрический метод	2,50	-
271	478909,61	2262646,55	Картометрический метод	2,50	-
272	478909,73	2262646,33	Картометрический метод	2,50	-
273	478913,86	2262648,63	Картометрический метод	2,50	-
270	478913,74	2262648,85	Картометрический метод	2,50	-

Сведения о местоположении границ объекта

ЗУ1(70)					
274	478844,06	2262610,92	Картометрический метод	2,50	-
275	478843,92	2262611,18	Картометрический метод	2,50	-
276	478843,66	2262611,04	Картометрический метод	2,50	-
277	478843,8	2262610,78	Картометрический метод	2,50	-
274	478844,06	2262610,92	Картометрический метод	2,50	-
ЗУ1(71)					
278	478701,05	2262536,05	Картометрический метод	2,50	-
279	478700,91	2262536,31	Картометрический метод	2,50	-
280	478700,65	2262536,17	Картометрический метод	2,50	-
281	478700,79	2262535,91	Картометрический метод	2,50	-
278	478701,05	2262536,05	Картометрический метод	2,50	-
ЗУ1(72)					
282	478775,95	2262575,67	Картометрический метод	2,50	-
283	478775,82	2262575,94	Картометрический метод	2,50	-
284	478775,55	2262575,81	Картометрический метод	2,50	-
285	478775,68	2262575,54	Картометрический метод	2,50	-
282	478775,95	2262575,67	Картометрический метод	2,50	-
ЗУ1(73)					
286	480521,16	2261516,13	Картометрический метод	2,50	-
287	480521,36	2261516,35	Картометрический метод	2,50	-
288	480521,14	2261516,55	Картометрический метод	2,50	-
289	480520,94	2261516,33	Картометрический метод	2,50	-
286	480521,16	2261516,13	Картометрический метод	2,50	-
ЗУ1(74)					
290	480483	2261472,93	Картометрический метод	2,50	-
291	480483,2	2261473,09	Картометрический метод	2,50	-
292	480480,47	2261476,51	Картометрический метод	2,50	-
293	480480,27	2261476,35	Картометрический метод	2,50	-
290	480483	2261472,93	Картометрический метод	2,50	-
ЗУ1(75)					
294	480483,69	2261453,05	Картометрический метод	2,50	-
295	480480,58	2261457,07	Картометрический метод	2,50	-
296	480476,33	2261454,04	Картометрический метод	2,50	-
294	480483,69	2261453,05	Картометрический метод	2,50	-
ЗУ1(76)					
297	480481,27	2261449,76	Картометрический метод	2,50	-
298	480481,5	2261449,67	Картометрический метод	2,50	-
299	480482,74	2261452,77	Картометрический метод	2,50	-
300	480482,51	2261452,86	Картометрический метод	2,50	-
297	480481,27	2261449,76	Картометрический метод	2,50	-
ЗУ1(77)					
301	480442,53	2261423,88	Картометрический метод	2,50	-
302	480442,35	2261424,12	Картометрический метод	2,50	-
303	480442,11	2261423,94	Картометрический метод	2,50	-
304	480442,29	2261423,7	Картометрический метод	2,50	-
301	480442,53	2261423,88	Картометрический метод	2,50	-

Сведения о местоположении границ объекта

ЗУ1(78)					
305	480437,3	2261425,99	Картометрический метод	2,50	-
306	480437,12	2261426,23	Картометрический метод	2,50	-
307	480436,88	2261426,05	Картометрический метод	2,50	-
308	480437,06	2261425,81	Картометрический метод	2,50	-
305	480437,3	2261425,99	Картометрический метод	2,50	-
ЗУ1(79)					
309	480428,48	2261434,37	Картометрический метод	2,50	-
310	480428,3	2261434,61	Картометрический метод	2,50	-
311	480428,06	2261434,43	Картометрический метод	2,50	-
312	480428,24	2261434,19	Картометрический метод	2,50	-
309	480428,48	2261434,37	Картометрический метод	2,50	-
ЗУ1(80)					
313	480515,22	2261409,77	Картометрический метод	2,50	-
314	480515,04	2261410,01	Картометрический метод	2,50	-
315	480514,8	2261409,83	Картометрический метод	2,50	-
316	480514,98	2261409,59	Картометрический метод	2,50	-
313	480515,22	2261409,77	Картометрический метод	2,50	-
ЗУ1(81)					
317	480302,76	2261450,15	Картометрический метод	2,50	-
318	480302,55	2261450,36	Картометрический метод	2,50	-
319	480302,34	2261450,15	Картометрический метод	2,50	-
320	480302,55	2261449,94	Картометрический метод	2,50	-
317	480302,76	2261450,15	Картометрический метод	2,50	-
ЗУ1(82)					
321	480357,89	2261502,74	Картометрический метод	2,50	-
322	480358,07	2261502,92	Картометрический метод	2,50	-
323	480355,27	2261505,78	Картометрический метод	2,50	-
324	480355,09	2261505,6	Картометрический метод	2,50	-
321	480357,89	2261502,74	Картометрический метод	2,50	-
ЗУ1(83)					
325	480337,5	2261365,81	Картометрический метод	2,50	-
326	480333,75	2261371,78	Картометрический метод	2,50	-
327	480332,53	2261367,16	Картометрический метод	2,50	-
325	480337,5	2261365,81	Картометрический метод	2,50	-
ЗУ1(84)					
328	480381,95	2261401,61	Картометрический метод	2,50	-
329	480381,77	2261401,85	Картометрический метод	2,50	-
330	480381,53	2261401,67	Картометрический метод	2,50	-
331	480381,71	2261401,43	Картометрический метод	2,50	-
328	480381,95	2261401,61	Картометрический метод	2,50	-
ЗУ1(85)					
332	480391,48	2261387,61	Картометрический метод	2,50	-
333	480391,3	2261387,85	Картометрический метод	2,50	-
334	480391,06	2261387,67	Картометрический метод	2,50	-
335	480391,24	2261387,43	Картометрический метод	2,50	-
332	480391,48	2261387,61	Картометрический метод	2,50	-

Сведения о местоположении границ объекта

3У1(86)					
336	480409,66	2261406,12	Картометрический метод	2,50	-
337	480409,48	2261406,36	Картометрический метод	2,50	-
338	480409,24	2261406,18	Картометрический метод	2,50	-
339	480409,42	2261405,94	Картометрический метод	2,50	-
336	480409,66	2261406,12	Картометрический метод	2,50	-
3У1(87)					
340	480253,34	2261403,84	Картометрический метод	2,50	-
341	480253,59	2261403,8	Картометрический метод	2,50	-
342	480254,1	2261406,47	Картометрический метод	2,50	-
343	480253,85	2261406,51	Картометрический метод	2,50	-
340	480253,34	2261403,84	Картометрический метод	2,50	-
3У1(88)					
344	480274,58	2261390,58	Картометрический метод	2,50	-
345	480274,7	2261390,86	Картометрический метод	2,50	-
346	480274,42	2261390,98	Картометрический метод	2,50	-
347	480274,3	2261390,7	Картометрический метод	2,50	-
344	480274,58	2261390,58	Картометрический метод	2,50	-
3У1(89)					
348	480274,23	2261381,15	Картометрический метод	2,50	-
349	480274,31	2261381,39	Картометрический метод	2,50	-
350	480269,66	2261383,04	Картометрический метод	2,50	-
351	480269,58	2261382,8	Картометрический метод	2,50	-
348	480274,23	2261381,15	Картометрический метод	2,50	-
3У1(90)					
352	480285,15	2261368,4	Картометрический метод	2,50	-
353	480285,24	2261368,69	Картометрический метод	2,50	-
354	480284,94	2261368,78	Картометрический метод	2,50	-
355	480284,86	2261368,48	Картометрический метод	2,50	-
352	480285,15	2261368,4	Картометрический метод	2,50	-
3У1(91)					
356	480563,12	2261343,97	Картометрический метод	2,50	-
357	480562,94	2261344,21	Картометрический метод	2,50	-
358	480562,7	2261344,03	Картометрический метод	2,50	-
359	480562,88	2261343,79	Картометрический метод	2,50	-
356	480563,12	2261343,97	Картометрический метод	2,50	-
3У1(92)					
360	480282,79	2261312,44	Картометрический метод	2,50	-
361	480282,33	2261313,27	Картометрический метод	2,50	-
362	480281,56	2261312,85	Картометрический метод	2,50	-
363	480282,02	2261312,02	Картометрический метод	2,50	-
360	480282,79	2261312,44	Картометрический метод	2,50	-
3У1(93)					
364	480292,37	2261319,33	Картометрический метод	2,50	-
365	480288,74	2261317	Картометрический метод	2,50	-
366	480288,87	2261316,79	Картометрический метод	2,50	-
367	480292,5	2261319,12	Картометрический метод	2,50	-

Сведения о местоположении границ объекта

364	480292,37	2261319,33	Картометрический метод	2,50	-
ЗУ1(94)					
368	480331,37	2261344,88	Картометрический метод	2,50	-
369	480327,59	2261342,66	Картометрический метод	2,50	-
370	480327,71	2261342,45	Картометрический метод	2,50	-
371	480331,49	2261344,67	Картометрический метод	2,50	-
368	480331,37	2261344,88	Картометрический метод	2,50	-
ЗУ1(95)					
372	480342,18	2261351,12	Картометрический метод	2,50	-
373	480335,34	2261353,5	Картометрический метод	2,50	-
374	480337,88	2261348,64	Картометрический метод	2,50	-
372	480342,18	2261351,12	Картометрический метод	2,50	-
ЗУ1(96)					
375	480343,43	2261358,57	Картометрический метод	2,50	-
376	480336,84	2261360,86	Картометрический метод	2,50	-
377	480339,93	2261356,07	Картометрический метод	2,50	-
375	480343,43	2261358,57	Картометрический метод	2,50	-
ЗУ1(97)					
378	480172,13	2261489,78	Картометрический метод	2,50	-
379	480173,16	2261491,36	Картометрический метод	2,50	-
380	480171,23	2261492,62	Картометрический метод	2,50	-
381	480170,2	2261491,04	Картометрический метод	2,50	-
378	480172,13	2261489,78	Картометрический метод	2,50	-
ЗУ1(98)					
382	480164,89	2261480,58	Картометрический метод	2,50	-
383	480165,11	2261480,49	Картометрический метод	2,50	-
384	480166,84	2261484,47	Картометрический метод	2,50	-
385	480166,62	2261484,56	Картометрический метод	2,50	-
382	480164,89	2261480,58	Картометрический метод	2,50	-
ЗУ1(99)					
386	480152,18	2261450,29	Картометрический метод	2,50	-
387	480154,13	2261454,6	Картометрический метод	2,50	-
388	480153,9	2261454,71	Картометрический метод	2,50	-
389	480151,95	2261450,4	Картометрический метод	2,50	-
386	480152,18	2261450,29	Картометрический метод	2,50	-
ЗУ1(100)					
390	480093,97	2261470,28	Картометрический метод	2,50	-
391	480094,08	2261470,56	Картометрический метод	2,50	-
392	480093,81	2261470,67	Картометрический метод	2,50	-
393	480093,69	2261470,4	Картометрический метод	2,50	-
390	480093,97	2261470,28	Картометрический метод	2,50	-
ЗУ1(101)					
394	480089,76	2261466,07	Картометрический метод	2,50	-
395	480090,01	2261466,12	Картометрический метод	2,50	-
396	480089,17	2261470,32	Картометрический метод	2,50	-
397	480088,92	2261470,27	Картометрический метод	2,50	-
394	480089,76	2261466,07	Картометрический метод	2,50	-

Сведения о местоположении границ объекта

ЗУ1(102)					
398	480095,33	2261448,21	Картометрический метод	2,50	-
399	480095,43	2261448,49	Картометрический метод	2,50	-
400	480095,15	2261448,59	Картометрический метод	2,50	-
401	480095,05	2261448,31	Картометрический метод	2,50	-
398	480095,33	2261448,21	Картометрический метод	2,50	-
ЗУ1(103)					
402	480075,31	2261477,98	Картометрический метод	2,50	-
403	480075,42	2261478,26	Картометрический метод	2,50	-
404	480075,15	2261478,37	Картометрический метод	2,50	-
405	480075,03	2261478,1	Картометрический метод	2,50	-
402	480075,31	2261477,98	Картометрический метод	2,50	-
ЗУ1(104)					
406	480152,83	2261440,29	Картометрический метод	2,50	-
407	480152,95	2261440,57	Картометрический метод	2,50	-
408	480152,67	2261440,69	Картометрический метод	2,50	-
409	480152,55	2261440,41	Картометрический метод	2,50	-
406	480152,83	2261440,29	Картометрический метод	2,50	-
ЗУ1(105)					
410	480168,53	2261412,04	Картометрический метод	2,50	-
411	480168,63	2261412,32	Картометрический метод	2,50	-
412	480168,35	2261412,42	Картометрический метод	2,50	-
413	480168,25	2261412,14	Картометрический метод	2,50	-
410	480168,53	2261412,04	Картометрический метод	2,50	-
ЗУ1(106)					
414	480216,24	2261419,39	Картометрический метод	2,50	-
415	480216,35	2261419,67	Картометрический метод	2,50	-
416	480216,08	2261419,78	Картометрический метод	2,50	-
417	480215,96	2261419,51	Картометрический метод	2,50	-
414	480216,24	2261419,39	Картометрический метод	2,50	-
ЗУ1(107)					
418	480218,47	2261413,5	Картометрический метод	2,50	-
419	480218,59	2261413,78	Картометрический метод	2,50	-
420	480218,31	2261413,9	Картометрический метод	2,50	-
421	480218,19	2261413,62	Картометрический метод	2,50	-
418	480218,47	2261413,5	Картометрический метод	2,50	-
ЗУ1(108)					
422	480212,41	2261404,34	Картометрический метод	2,50	-
423	480212,51	2261404,62	Картометрический метод	2,50	-
424	480212,23	2261404,72	Картометрический метод	2,50	-
425	480212,13	2261404,44	Картометрический метод	2,50	-
422	480212,41	2261404,34	Картометрический метод	2,50	-
ЗУ1(109)					
426	480226,96	2261390,18	Картометрический метод	2,50	-
427	480227,06	2261390,46	Картометрический метод	2,50	-
428	480226,78	2261390,56	Картометрический метод	2,50	-
429	480226,68	2261390,28	Картометрический метод	2,50	-

Сведения о местоположении границ объекта

426	480226,96	2261390,18	Картометрический метод	2,50	-
ЗУ1(110)					
430	480111,36	2261433,42	Картометрический метод	2,50	-
431	480111,46	2261433,7	Картометрический метод	2,50	-
432	480111,18	2261433,8	Картометрический метод	2,50	-
433	480111,08	2261433,52	Картометрический метод	2,50	-
430	480111,36	2261433,42	Картометрический метод	2,50	-
ЗУ1(111)					
434	480151,33	2261427,28	Картометрический метод	2,50	-
435	480151,43	2261427,56	Картометрический метод	2,50	-
436	480151,15	2261427,66	Картометрический метод	2,50	-
437	480151,05	2261427,38	Картометрический метод	2,50	-
434	480151,33	2261427,28	Картометрический метод	2,50	-
ЗУ1(112)					
438	480151,42	2261446,1	Картометрический метод	2,50	-
439	480151,53	2261446,38	Картометрический метод	2,50	-
440	480151,26	2261446,49	Картометрический метод	2,50	-
441	480151,14	2261446,22	Картометрический метод	2,50	-
438	480151,42	2261446,1	Картометрический метод	2,50	-
ЗУ1(113)					
442	480040,38	2261486,62	Картометрический метод	2,50	-
443	480040,5	2261486,9	Картометрический метод	2,50	-
444	480040,22	2261487,02	Картометрический метод	2,50	-
445	480040,1	2261486,74	Картометрический метод	2,50	-
442	480040,38	2261486,62	Картометрический метод	2,50	-
ЗУ1(114)					
446	480030,88	2261472,56	Картометрический метод	2,50	-
447	480030,98	2261472,84	Картометрический метод	2,50	-
448	480030,7	2261472,94	Картометрический метод	2,50	-
449	480030,6	2261472,66	Картометрический метод	2,50	-
446	480030,88	2261472,56	Картометрический метод	2,50	-
ЗУ1(115)					
450	480042,4	2261491,65	Картометрический метод	2,50	-
451	480042,51	2261491,93	Картометрический метод	2,50	-
452	480042,24	2261492,04	Картометрический метод	2,50	-
453	480042,12	2261491,77	Картометрический метод	2,50	-
450	480042,4	2261491,65	Картометрический метод	2,50	-
ЗУ1(116)					
454	479977,43	2261511,82	Картометрический метод	2,50	-
455	479977,55	2261512,1	Картометрический метод	2,50	-
456	479977,27	2261512,22	Картометрический метод	2,50	-
457	479977,15	2261511,94	Картометрический метод	2,50	-
454	479977,43	2261511,82	Картометрический метод	2,50	-
ЗУ1(117)					
458	479971,94	2261494,34	Картометрический метод	2,50	-
459	479972,04	2261494,62	Картометрический метод	2,50	-
460	479971,76	2261494,72	Картометрический метод	2,50	-

Сведения о местоположении границ объекта

461	479971,66	2261494,44	Картометрический метод	2,50	-
458	479971,94	2261494,34	Картометрический метод	2,50	-
ЗУ1(118)					
462	479971,51	2261485,28	Картометрический метод	2,50	-
463	479966,95	2261486,73	Картометрический метод	2,50	-
464	479966,87	2261486,49	Картометрический метод	2,50	-
465	479971,43	2261485,04	Картометрический метод	2,50	-
462	479971,51	2261485,28	Картометрический метод	2,50	-
ЗУ1(119)					
466	479967,47	2261520,89	Картометрический метод	2,50	-
467	479967,58	2261521,17	Картометрический метод	2,50	-
468	479967,31	2261521,28	Картометрический метод	2,50	-
469	479967,19	2261521,01	Картометрический метод	2,50	-
466	479967,47	2261520,89	Картометрический метод	2,50	-
ЗУ1(120)					
470	479924,43	2261533,42	Картометрический метод	2,50	-
471	479924,55	2261533,7	Картометрический метод	2,50	-
472	479924,27	2261533,82	Картометрический метод	2,50	-
473	479924,15	2261533,54	Картометрический метод	2,50	-
470	479924,43	2261533,42	Картометрический метод	2,50	-
ЗУ1(121)					
474	479911,1	2261517,18	Картометрический метод	2,50	-
475	479911,2	2261517,46	Картометрический метод	2,50	-
476	479910,92	2261517,56	Картометрический метод	2,50	-
477	479910,82	2261517,28	Картометрический метод	2,50	-
474	479911,1	2261517,18	Картометрический метод	2,50	-
ЗУ1(122)					
478	479909,33	2261508,09	Картометрический метод	2,50	-
479	479909,43	2261508,37	Картометрический метод	2,50	-
480	479909,15	2261508,47	Картометрический метод	2,50	-
481	479909,05	2261508,19	Картометрический метод	2,50	-
478	479909,33	2261508,09	Картометрический метод	2,50	-
ЗУ1(123)					
482	479850,47	2261530,54	Картометрический метод	2,50	-
483	479845,72	2261532,28	Картометрический метод	2,50	-
484	479845,63	2261532,05	Картометрический метод	2,50	-
485	479850,38	2261530,31	Картометрический метод	2,50	-
482	479850,47	2261530,54	Картометрический метод	2,50	-
ЗУ1(124)					
486	479587,51	2260725,3	Картометрический метод	2,50	-
487	479587,14	2260727,62	Картометрический метод	2,50	-
488	479584,82	2260727,25	Картометрический метод	2,50	-
489	479585,19	2260724,93	Картометрический метод	2,50	-
486	479587,51	2260725,3	Картометрический метод	2,50	-
ЗУ1(125)					
490	483400,7	2257068,8	Картометрический метод	2,50	-
491	483399,85	2257070,99	Картометрический метод	2,50	-

Сведения о местоположении границ объекта

492	483397,66	2257070,14	Картометрический метод	2,50	-
493	483398,51	2257067,95	Картометрический метод	2,50	-
490	483400,7	2257068,8	Картометрический метод	2,50	-
ЗУ1(126)					
494	483566,59	2257133,34	Картометрический метод	2,50	-
495	483565,74	2257135,53	Картометрический метод	2,50	-
496	483563,55	2257134,68	Картометрический метод	2,50	-
497	483564,4	2257132,49	Картометрический метод	2,50	-
494	483566,59	2257133,34	Картометрический метод	2,50	-
ЗУ1(127)					
498	482903,03	2256875,2	Картометрический метод	2,50	-
499	482902,18	2256877,39	Картометрический метод	2,50	-
500	482899,99	2256876,54	Картометрический метод	2,50	-
501	482900,84	2256874,35	Картометрический метод	2,50	-
498	482903,03	2256875,2	Картометрический метод	2,50	-
ЗУ1(128)					
502	483068,92	2256939,73	Картометрический метод	2,50	-
503	483068,07	2256941,92	Картометрический метод	2,50	-
504	483065,88	2256941,07	Картометрический метод	2,50	-
505	483066,73	2256938,88	Картометрический метод	2,50	-
502	483068,92	2256939,73	Картометрический метод	2,50	-
ЗУ1(129)					
506	483234,81	2257004,27	Картометрический метод	2,50	-
507	483233,96	2257006,46	Картометрический метод	2,50	-
508	483231,77	2257005,61	Картометрический метод	2,50	-
509	483232,62	2257003,42	Картометрический метод	2,50	-
506	483234,81	2257004,27	Картометрический метод	2,50	-

3. Сведения о характерных точках части (частей) границы объекта

Обозначение характерных точек части границы	Координаты, м		Метод определения координат характерной точки	Средняя квадратическая погрешность положения характерной точки (Мт), м	Описание обозначения точки на местности (при наличии)
	X	Y			
1	2	3	4	5	6
Часть № -					
-	-	-	-	-	-

ОПИСАНИЕ МЕСТОПОЛОЖЕНИЯ ГРАНИЦ

3.4 Зона транспортной инфраструктуры (вне границ населенных пунктов)

(наименование объекта местоположение границ, которого описано (далее - объект)

Раздел 1

Сведения об объекте		
№ п/п	Характеристики объекта	Описание характеристик
1	2	3
1	Местоположение объекта	<i>Российская Федерация, Рязанская область, р-н Касимовский, с/п Которовское</i>
2	Площадь объекта \pm величина погрешности определения площади ($P \pm \Delta P$)	<i>250909кв.м. \pm 383кв.м.</i>
3	Иные характеристики объекта	<i>Номер зоны:</i>

Раздел 2

Сведения о местоположении границ объекта					
1. Система координат <u>МСК-62</u>					
2. Сведения о характерных точках границ объекта					
Обозначение характерных точек границ	Координаты, м		Метод определения координат характерной точки	Средняя квадратическая погрешность положения характерной точки (Мт), м	Описание обозначения точки на местности (при наличии)
	X	Y			
1	2	3	4	5	6
ЗУ1(1)					
1	483721,39	2258074,78	Картометрический метод	2,50	-
2	483722,07	2258078,1	Картометрический метод	2,50	-
3	483715,4	2258101,84	Картометрический метод	2,50	-
4	483678,91	2258123,08	Картометрический метод	2,50	-
5	483617,45	2258165,76	Картометрический метод	2,50	-
6	483317,79	2258319,97	Картометрический метод	2,50	-
7	482915,32	2258527,08	Картометрический метод	2,50	-
8	482871,73	2258571,33	Картометрический метод	2,50	-
9	482863,88	2258608,38	Картометрический метод	2,50	-
10	482868,33	2258634,69	Картометрический метод	2,50	-
11	482905,2	2258773,42	Картометрический метод	2,50	-
12	482885,86	2258832,32	Картометрический метод	2,50	-
13	482829,27	2258871,29	Картометрический метод	2,50	-
14	482676,49	2258967,46	Картометрический метод	2,50	-
15	482632,83	2259015,17	Картометрический метод	2,50	-
16	482569,25	2259103,31	Картометрический метод	2,50	-
17	482536,71	2259133,65	Картометрический метод	2,50	-
18	482389,55	2259262,81	Картометрический метод	2,50	-
19	482329,7	2259319,24	Картометрический метод	2,50	-
20	482318,41	2259306,8	Картометрический метод	2,50	-
21	482378,11	2259250,52	Картометрический метод	2,50	-
22	482525,42	2259121,34	Картометрический метод	2,50	-
23	482556,6	2259093,69	Картометрический метод	2,50	-
24	482618,84	2259004,98	Картометрический метод	2,50	-
25	482664,91	2258955,03	Картометрический метод	2,50	-
26	482820,63	2258856,3	Картометрический метод	2,50	-
27	482870,49	2258821,77	Картометрический метод	2,50	-
28	482884,04	2258780,04	Картометрический метод	2,50	-
29	482886,01	2258773,99	Картометрический метод	2,50	-
30	482850,52	2258638,92	Картометрический метод	2,50	-
31	482845,29	2258607,81	Картометрический метод	2,50	-
32	482855,26	2258561,26	Картометрический метод	2,50	-
33	482906,41	2258512,25	Картометрический метод	2,50	-
34	483310,57	2258302,98	Картометрический метод	2,50	-
35	483606,48	2258149,77	Картометрический метод	2,50	-
36	483669,3	2258106,21	Картометрический метод	2,50	-
1	483721,39	2258074,78	Картометрический метод	2,50	-
ЗУ1(2)					

Сведения о местоположении границ объекта

37	483724,36	2257128,52	Картометрический метод	2,50	-
38	482838,87	2256798	Картометрический метод	2,50	-
39	482852,38	2256783,84	Картометрический метод	2,50	-
40	483729,96	2257111,4	Картометрический метод	2,50	-
41	483728,33	2257116,41	Картометрический метод	2,50	-
37	483724,36	2257128,52	Картометрический метод	2,50	-
ЗУ1(3)					
42	479705,33	2262087,66	Картометрический метод	2,50	-
43	479706,08	2262089,82	Картометрический метод	2,50	-
44	479704,02	2262090,54	Картометрический метод	2,50	-
45	479703,27	2262088,38	Картометрический метод	2,50	-
42	479705,33	2262087,66	Картометрический метод	2,50	-
ЗУ1(4)					
46	479704,75	2262069,61	Картометрический метод	2,50	-
47	479709,18	2262084,78	Картометрический метод	2,50	-
48	479670,49	2262108,16	Картометрический метод	2,50	-
49	479666,29	2262094,16	Картометрический метод	2,50	-
46	479704,75	2262069,61	Картометрический метод	2,50	-
ЗУ1(5)					
50	475316,43	2258681,76	Картометрический метод	2,50	-
51	475370,65	2258714,86	Картометрический метод	2,50	-
52	475393,22	2258728,64	Картометрический метод	2,50	-
53	475431,66	2258752,1	Картометрический метод	2,50	-
54	475738,67	2259042,17	Картометрический метод	2,50	-
55	475950,66	2259251,12	Картометрический метод	2,50	-
56	475992,16	2259289,84	Картометрический метод	2,50	-
57	476556,85	2259734,28	Картометрический метод	2,50	-
58	476608,68	2259775,07	Картометрический метод	2,50	-
59	476701,01	2259848,61	Картометрический метод	2,50	-
60	476752,71	2259889,78	Картометрический метод	2,50	-
61	476812,32	2259941,64	Картометрический метод	2,50	-
62	476975,49	2260094,55	Картометрический метод	2,50	-
63	477013,39	2260130,07	Картометрический метод	2,50	-
64	477060,94	2260167,74	Картометрический метод	2,50	-
65	478118,57	2261005,6	Картометрический метод	2,50	-
66	478208,09	2261070,66	Картометрический метод	2,50	-
67	478331,09	2261100,31	Картометрический метод	2,50	-
68	478550,65	2261145,64	Картометрический метод	2,50	-
69	478584,35	2261149,83	Картометрический метод	2,50	-
70	478691,05	2261163,1	Картометрический метод	2,50	-
71	479139,44	2261212,43	Картометрический метод	2,50	-
72	479231,52	2261233,52	Картометрический метод	2,50	-
73	479235,92	2261253,45	Картометрический метод	2,50	-
74	479239,86	2261271,29	Картометрический метод	2,50	-
75	479199,56	2261957,2	Картометрический метод	2,50	-
76	479195,97	2261993,22	Картометрический метод	2,50	-
77	479194,11	2262011,87	Картометрический метод	2,50	-
78	479193,26	2262033,23	Картометрический метод	2,50	-
79	479192,79	2262044,89	Картометрический метод	2,50	-
80	479190,44	2262091,01	Картометрический метод	2,50	-
81	479190,95	2262107,87	Картометрический метод	2,50	-

Сведения о местоположении границ объекта

82	479192,58	2262162,14	Картометрический метод	2,50	-
83	479209,7	2262200,24	Картометрический метод	2,50	-
84	479219,79	2262222,7	Картометрический метод	2,50	-
85	479229,52	2262278,02	Картометрический метод	2,50	-
86	479229,67	2262282,47	Картометрический метод	2,50	-
87	479232,99	2262384,68	Картометрический метод	2,50	-
88	479200,34	2262573,67	Картометрический метод	2,50	-
89	479197,59	2262589,57	Картометрический метод	2,50	-
90	479198,23	2262643,13	Картометрический метод	2,50	-
91	479200,49	2262654,15	Картометрический метод	2,50	-
92	479213,98	2262719,96	Картометрический метод	2,50	-
93	479218,93	2262751,81	Картометрический метод	2,50	-
94	479201,87	2262757,03	Картометрический метод	2,50	-
95	479192,72	2262762,42	Картометрический метод	2,50	-
96	479185,22	2262723,62	Картометрический метод	2,50	-
97	479181,62	2262690,3	Картометрический метод	2,50	-
98	479179,21	2262668,03	Картометрический метод	2,50	-
99	479175,78	2262636,28	Картометрический метод	2,50	-
100	479177,35	2262592,43	Картометрический метод	2,50	-
101	479186,97	2262545,36	Картометрический метод	2,50	-
102	479198,37	2262489,58	Картометрический метод	2,50	-
103	479199,82	2262482,49	Картометрический метод	2,50	-
104	479217,16	2262379,06	Картометрический метод	2,50	-
105	479216,9	2262372,18	Картометрический метод	2,50	-
106	479213,47	2262280,35	Картометрический метод	2,50	-
107	479198,98	2262229,3	Картометрический метод	2,50	-
108	479176,7	2262163,18	Картометрический метод	2,50	-
109	479175,36	2262089,98	Картометрический метод	2,50	-
110	479178,46	2262010,31	Картометрический метод	2,50	-
111	479181,93	2261973,6	Картометрический метод	2,50	-
112	479228,25	2261276,18	Картометрический метод	2,50	-
113	479218,46	2261246,94	Картометрический метод	2,50	-
114	479136,08	2261230,96	Картометрический метод	2,50	-
115	478689,04	2261181,37	Картометрический метод	2,50	-
116	478574,7	2261167	Картометрический метод	2,50	-
117	478547,22	2261163,55	Картометрический метод	2,50	-
118	478327,68	2261117,94	Картометрический метод	2,50	-
119	478321,37	2261116,38	Картометрический метод	2,50	-
120	478200,64	2261086,28	Картометрический метод	2,50	-
121	478147,92	2261047,93	Картометрический метод	2,50	-
122	478108,01	2261018,88	Картометрический метод	2,50	-
123	477046,05	2260180,85	Картометрический метод	2,50	-
124	477035,58	2260172,59	Картометрический метод	2,50	-
125	477000,07	2260144,57	Картометрический метод	2,50	-
126	476993,41	2260138,28	Картометрический метод	2,50	-
127	476958,47	2260105,24	Картометрический метод	2,50	-
128	476799,89	2259955,32	Картометрический метод	2,50	-
129	476740,82	2259904,97	Картометрический метод	2,50	-
130	476595,55	2259791,45	Картометрический метод	2,50	-
131	476006,78	2259322,4	Картометрический метод	2,50	-
132	475980,98	2259301,85	Картометрический метод	2,50	-

Сведения о местоположении границ объекта

133	475938,15	2259264,21	Картометрический метод	2,50	-
134	475725,53	2259055,49	Картометрический метод	2,50	-
135	475530,46	2258871,33	Картометрический метод	2,50	-
136	475530,42	2258871,37	Картометрический метод	2,50	-
137	475418,44	2258765,7	Картометрический метод	2,50	-
138	475313,18	2258697,97	Картометрический метод	2,50	-
50	475316,43	2258681,76	Картометрический метод	2,50	-
ЗУ1(6)					
139	482202,16	2259446,77	Картометрический метод	2,50	-
140	482182,41	2259467,36	Картометрический метод	2,50	-
141	481430,8	2260250,82	Картометрический метод	2,50	-
142	481388,73	2260298,38	Картометрический метод	2,50	-
143	481370,1	2260322,95	Картометрический метод	2,50	-
144	481352,59	2260346,03	Картометрический метод	2,50	-
145	481056,28	2260752,39	Картометрический метод	2,50	-
146	481001,92	2260823,98	Картометрический метод	2,50	-
147	480555,8	2261424,33	Картометрический метод	2,50	-
148	480541,96	2261442,85	Картометрический метод	2,50	-
149	480515,08	2261484,91	Картометрический метод	2,50	-
150	480508,29	2261495,54	Картометрический метод	2,50	-
151	480498,91	2261479,07	Картометрический метод	2,50	-
152	480524,54	2261430,12	Картометрический метод	2,50	-
153	480539,74	2261410,68	Картометрический метод	2,50	-
154	480988,22	2260813,08	Картометрический метод	2,50	-
155	481041,97	2260741,8	Картометрический метод	2,50	-
156	481337,41	2260334,27	Картометрический метод	2,50	-
157	481373,86	2260286,23	Картометрический метод	2,50	-
158	481416,59	2260237,77	Картометрический метод	2,50	-
159	482122,58	2259505,08	Картометрический метод	2,50	-
160	482138,1	2259488,98	Картометрический метод	2,50	-
161	482186,49	2259438,76	Картометрический метод	2,50	-
139	482202,16	2259446,77	Картометрический метод	2,50	-
ЗУ1(7)					
162	473189,16	2257679,41	Картометрический метод	2,50	-
163	473250,52	2257755,02	Картометрический метод	2,50	-
164	473302,58	2257827,52	Картометрический метод	2,50	-
165	473379,43	2257974,39	Картометрический метод	2,50	-
166	473427,78	2258093,37	Картометрический метод	2,50	-
167	473448,6	2258167,11	Картометрический метод	2,50	-
168	473433,67	2258166,82	Картометрический метод	2,50	-
169	473419,76	2258166,35	Картометрический метод	2,50	-
170	473418,81	2258162,49	Картометрический метод	2,50	-
171	473404,25	2258103,45	Картометрический метод	2,50	-
172	473358,19	2257982,76	Картометрический метод	2,50	-
173	473282,57	2257840,04	Картометрический метод	2,50	-
174	473229,87	2257766,85	Картометрический метод	2,50	-
175	473171,01	2257697,24	Картометрический метод	2,50	-
176	473093,15	2257610,66	Картометрический метод	2,50	-
177	473031,29	2257541,21	Картометрический метод	2,50	-
178	473024,72	2257550,12	Картометрический метод	2,50	-
179	473021,73	2257547,35	Картометрический метод	2,50	-

Сведения о местоположении границ объекта

180	472986,58	2257590,03	Картометрический метод	2,50	-
181	472970,31	2257610,35	Картометрический метод	2,50	-
182	472919,17	2257572,25	Картометрический метод	2,50	-
183	472965,92	2257508,13	Картометрический метод	2,50	-
184	473026,41	2257431,69	Картометрический метод	2,50	-
185	473060,31	2257378,51	Картометрический метод	2,50	-
186	473079,25	2257386,76	Картометрический метод	2,50	-
187	473081,05	2257383,04	Картометрический метод	2,50	-
188	473105,73	2257397,78	Картометрический метод	2,50	-
189	473118,62	2257405,31	Картометрический метод	2,50	-
190	473111,61	2257418,96	Картометрический метод	2,50	-
191	473100,34	2257437,4	Картометрический метод	2,50	-
192	473069,5	2257483,42	Картометрический метод	2,50	-
193	473053,88	2257505,37	Картометрический метод	2,50	-
194	473047,66	2257515,59	Картометрический метод	2,50	-
195	473050,27	2257523,26	Картометрический метод	2,50	-
196	473090,16	2257568,11	Картометрический метод	2,50	-
162	473189,16	2257679,41	Картометрический метод	2,50	-

3. Сведения о характерных точках части (частей) границы объекта

Обозначение характерных точек части границы	Координаты, м		Метод определения координат характерной точки	Средняя квадратическая погрешность положения характерной точки (M _t), м	Описание обозначения точки на местности (при наличии)
	X	Y			
1	2	3	4	5	6
Часть № -					
-	-	-	-	-	-

ОПИСАНИЕ МЕСТОПОЛОЖЕНИЯ ГРАНИЦ

4.2 Зона сельскохозяйственного использования (вне границ населенных пунктов)

(наименование объекта местоположение границ, которого описано (далее - объект)

Раздел 1

Сведения об объекте		
№ п/п	Характеристики объекта	Описание характеристик
1	2	3
1	Местоположение объекта	<i>Российская Федерация, Рязанская область, р-н Касимовский, с/п Которовское</i>
2	Площадь объекта \pm величина погрешности определения площади ($P \pm \Delta P$)	<i>28037575 кв.м. \pm 4490 кв.м.</i>
3	Иные характеристики объекта	<i>Номер зоны:</i>

Раздел 2

Сведения о местоположении границ объекта					
1. Система координат <u>МСК-62</u>					
2. Сведения о характерных точках границ объекта					
Обозначение характерных точек границ	Координаты, м		Метод определения координат характерной точки	Средняя квадратическая погрешность положения характерной точки (Мт), м	Описание обозначения точки на местности (при наличии)
	X	Y			
1	2	3	4	5	6
ЗУ1(1)					
1	485170,57	2258722,52	Картометрический метод	2,50	-
2	485206,46	2259024,65	Картометрический метод	2,50	-
3	485210,5	2259101,02	Картометрический метод	2,50	-
4	485299,65	2259927,6	Картометрический метод	2,50	-
5	485278,46	2259935,82	Картометрический метод	2,50	-
6	485062,56	2260019,6	Картометрический метод	2,50	-
7	484867,64	2260105,14	Картометрический метод	2,50	-
8	484554,51	2260247,96	Картометрический метод	2,50	-
9	484552,31	2260247,51	Картометрический метод	2,50	-
10	484475,39	2260284,41	Картометрический метод	2,50	-
11	484311,95	2260417,72	Картометрический метод	2,50	-
12	484301,5	2260467,75	Картометрический метод	2,50	-
13	484292,77	2260479,3	Картометрический метод	2,50	-
14	484254,92	2260497,31	Картометрический метод	2,50	-
15	484226,61	2260513,73	Картометрический метод	2,50	-
16	484167,36	2260525	Картометрический метод	2,50	-
17	484122,39	2260528,5	Картометрический метод	2,50	-
18	484107,15	2260534,2	Картометрический метод	2,50	-
19	484087,52	2260517,83	Картометрический метод	2,50	-
20	484076,27	2260512,99	Картометрический метод	2,50	-
21	484060,03	2260514,14	Картометрический метод	2,50	-
22	484038,21	2260502,07	Картометрический метод	2,50	-
23	484025,73	2260502,38	Картометрический метод	2,50	-
24	484007,36	2260518,08	Картометрический метод	2,50	-
25	483993,16	2260557,75	Картометрический метод	2,50	-
26	483973,93	2260569,06	Картометрический метод	2,50	-
27	483915,1	2260582,84	Картометрический метод	2,50	-
28	483902,96	2260587,92	Картометрический метод	2,50	-
29	483898,04	2260596,12	Картометрический метод	2,50	-
30	483897,77	2260621,56	Картометрический метод	2,50	-
31	483887,27	2260626,55	Картометрический метод	2,50	-
32	483847,73	2260631,75	Картометрический метод	2,50	-
33	483831,9	2260627,13	Картометрический метод	2,50	-
34	483812,42	2260628,95	Картометрический метод	2,50	-
35	483789,44	2260618,19	Картометрический метод	2,50	-
36	483778,55	2260617,38	Картометрический метод	2,50	-
37	483770,91	2260624,87	Картометрический метод	2,50	-
38	483743,14	2260664,02	Картометрический метод	2,50	-

Сведения о местоположении границ объекта

39	483723,25	2260684,75	Картометрический метод	2,50	-
40	483669,64	2260717,03	Картометрический метод	2,50	-
41	483591,53	2260741,54	Картометрический метод	2,50	-
42	483551,29	2260743,72	Картометрический метод	2,50	-
43	483530,45	2260747,41	Картометрический метод	2,50	-
44	483517,24	2260754,38	Картометрический метод	2,50	-
45	483506,01	2260764,67	Картометрический метод	2,50	-
46	483500,87	2260796,35	Картометрический метод	2,50	-
47	483484,08	2260846,24	Картометрический метод	2,50	-
48	483471,57	2260867,47	Картометрический метод	2,50	-
49	483462,55	2260878,68	Картометрический метод	2,50	-
50	483447,23	2260890,99	Картометрический метод	2,50	-
51	483429,72	2260916,16	Картометрический метод	2,50	-
52	483407,84	2260968,78	Картометрический метод	2,50	-
53	483381,86	2261038,97	Картометрический метод	2,50	-
54	483371,19	2261054,02	Картометрический метод	2,50	-
55	483360,34	2261064,13	Картометрический метод	2,50	-
56	483344,29	2261073,62	Картометрический метод	2,50	-
57	483334,08	2261087,84	Картометрический метод	2,50	-
58	483331,16	2261095,86	Картометрический метод	2,50	-
59	483321,32	2261108,45	Картометрический метод	2,50	-
60	483320,4	2261124,68	Картометрический метод	2,50	-
61	483309,46	2261138,72	Картометрический метод	2,50	-
62	483307,88	2261155,18	Картометрический метод	2,50	-
63	483299,07	2261168,99	Картометрический метод	2,50	-
64	483297,74	2261182,04	Картометрический метод	2,50	-
65	483301,45	2261207,5	Картометрический метод	2,50	-
66	483300,83	2261218,63	Картометрический метод	2,50	-
67	483281,04	2261249,65	Картометрический метод	2,50	-
68	483274,45	2261263,45	Картометрический метод	2,50	-
69	483259,68	2261266,36	Картометрический метод	2,50	-
70	483250,74	2261275,12	Картометрический метод	2,50	-
71	483247,46	2261294,27	Картометрический метод	2,50	-
72	483229,7	2261315,2	Картометрический метод	2,50	-
73	483224,67	2261328,73	Картометрический метод	2,50	-
74	483222,84	2261361,19	Картометрический метод	2,50	-
75	483210,63	2261385,08	Картометрический метод	2,50	-
76	483207,53	2261422,46	Картометрический метод	2,50	-
77	483185,64	2261461,85	Картометрический метод	2,50	-
78	483195,22	2261473,13	Картометрический метод	2,50	-
79	483204,14	2261488,54	Картометрический метод	2,50	-
80	483206,7	2261501,48	Картометрический метод	2,50	-
81	483204,51	2261510,96	Картометрический метод	2,50	-
82	483195,75	2261521,54	Картометрический метод	2,50	-
83	483185,54	2261527,92	Картометрический метод	2,50	-
84	483179,34	2261535,04	Картометрический метод	2,50	-
85	483179,53	2261544,34	Картометрический метод	2,50	-
86	483185,73	2261556,19	Картометрический метод	2,50	-
87	483191,38	2261568,95	Картометрический метод	2,50	-
88	483191,38	2261579,53	Картометрический метод	2,50	-
89	483183,37	2261588,55	Картометрический метод	2,50	-

Сведения о местоположении границ объекта

90	483170,95	2261595,39	Картометрический метод	2,50	-
91	483168,6	2261600,85	Картометрический метод	2,50	-
92	483166,05	2261619,63	Картометрический метод	2,50	-
93	483156,2	2261627,83	Картометрический метод	2,50	-
94	483149,89	2261627,13	Картометрический метод	2,50	-
95	483142,23	2261622,76	Картометрический метод	2,50	-
96	483132,38	2261610,39	Картометрический метод	2,50	-
97	483126,55	2261609,63	Картометрический метод	2,50	-
98	483119,44	2261601,6	Картометрический метод	2,50	-
99	483114,33	2261598,14	Картометрический метод	2,50	-
100	483106,67	2261599,96	Картометрический метод	2,50	-
101	483096,83	2261609,26	Картометрический метод	2,50	-
102	483094,82	2261618,38	Картометрический метод	2,50	-
103	483095,73	2261664,15	Картометрический метод	2,50	-
104	483092,09	2261688,22	Картометрический метод	2,50	-
105	483086,43	2261707,92	Картометрический метод	2,50	-
106	483077,13	2261720,86	Картометрический метод	2,50	-
107	483064,91	2261724,87	Картометрический метод	2,50	-
108	483043,76	2261757,15	Картометрический метод	2,50	-
109	483031,91	2261769,55	Картометрический метод	2,50	-
110	483020,24	2261792,16	Картометрический метод	2,50	-
111	483018,23	2261806,93	Картометрический метод	2,50	-
112	483012,4	2261818,24	Картометрический метод	2,50	-
113	483004,01	2261822,98	Картометрический метод	2,50	-
114	482998,36	2261822,25	Картометрический метод	2,50	-
115	482991,97	2261817,88	Картометрический метод	2,50	-
116	482983,95	2261817,88	Картометрический метод	2,50	-
117	482973,37	2261830,91	Картометрический метод	2,50	-
118	482957	2261841,05	Картометрический метод	2,50	-
119	483078,63	2261930,77	Картометрический метод	2,50	-
120	483124,45	2263119,5	Картометрический метод	2,50	-
121	483128,01	2263189,52	Картометрический метод	2,50	-
122	483129,66	2263266,74	Картометрический метод	2,50	-
123	483097,39	2263276,04	Картометрический метод	2,50	-
124	483032,01	2263282,88	Картометрический метод	2,50	-
125	482976,25	2263301,16	Картометрический метод	2,50	-
126	482928,07	2263320,9	Картометрический метод	2,50	-
127	482917,4	2263335,94	Картометрический метод	2,50	-
128	482908,38	2263360,29	Картометрический метод	2,50	-
129	482904,27	2263395,02	Картометрический метод	2,50	-
130	482895,31	2263493,83	Картометрический метод	2,50	-
131	482883,27	2263518,11	Картометрический метод	2,50	-
132	482857,5	2263538,63	Картометрический метод	2,50	-
133	482808,26	2263568,44	Картометрический метод	2,50	-
134	482792,4	2263572,55	Картометрический метод	2,50	-
135	482779,27	2263571,73	Картометрический метод	2,50	-
136	482764,77	2263564,07	Картометрический метод	2,50	-
137	482754,93	2263547,93	Картометрический метод	2,50	-
138	482714,09	2263434,81	Картометрический метод	2,50	-
139	482685,18	2263395,84	Картометрический метод	2,50	-
140	482651,31	2263376,96	Картометрический метод	2,50	-

Сведения о местоположении границ объекта

141	482619,33	2263369,46	Картометрический метод	2,50	-
142	482598,4	2263369,46	Картометрический метод	2,50	-
143	482574,02	2263376,16	Картометрический метод	2,50	-
144	482551,62	2263388,02	Картометрический метод	2,50	-
145	482524,18	2263411,12	Картометрический метод	2,50	-
146	482498,52	2263424,2	Картометрический метод	2,50	-
147	482474,62	2263425,33	Картометрический метод	2,50	-
148	482445,61	2263413,68	Картометрический метод	2,50	-
149	482430,21	2263398,68	Картометрический метод	2,50	-
150	482420,4	2263376,7	Картометрический метод	2,50	-
151	482415,75	2263327,46	Картометрический метод	2,50	-
152	482410	2263302,3	Картометрический метод	2,50	-
153	482381,56	2263253,33	Картометрический метод	2,50	-
154	482376,91	2263220,78	Картометрический метод	2,50	-
155	482381,83	2263176,47	Картометрический метод	2,50	-
156	482405,9	2263114,38	Картометрический метод	2,50	-
157	482428,06	2263078,55	Картометрический метод	2,50	-
158	482432,43	2263062,14	Картометрический метод	2,50	-
159	482428,88	2263047,91	Картометрический метод	2,50	-
160	482417,93	2263031,77	Картометрический метод	2,50	-
161	482394,68	2263010,99	Картометрический метод	2,50	-
162	482375,81	2263003,05	Картометрический метод	2,50	-
163	482352,29	2263003,33	Картометрический метод	2,50	-
164	482321,65	2263013,45	Картометрический метод	2,50	-
165	482303,87	2263031,5	Картометрический метод	2,50	-
166	482259,29	2263121,77	Картометрический метод	2,50	-
167	482247,8	2263130,25	Картометрический метод	2,50	-
168	482231,11	2263133,53	Картометрический метод	2,50	-
169	482210,6	2263128,6	Картометрический метод	2,50	-
170	482122,64	2263060,32	Картометрический метод	2,50	-
171	482104,08	2263010,17	Картометрический метод	2,50	-
172	482100,2	2262988,49	Картометрический метод	2,50	-
173	482089,8	2262970,71	Картометрический метод	2,50	-
174	482069,02	2262958,4	Картометрический метод	2,50	-
175	482039,2	2262955,66	Картометрический метод	2,50	-
176	481951,94	2262965,24	Картометрический метод	2,50	-
177	481929,51	2262963,32	Картометрический метод	2,50	-
178	481901,89	2262951,83	Картометрический метод	2,50	-
179	481854,02	2262917,1	Картометрический метод	2,50	-
180	481832,44	2262917,19	Картометрический метод	2,50	-
181	481800,13	2262942,81	Картометрический метод	2,50	-
182	481791,38	2262975,63	Картометрический метод	2,50	-
183	481796,3	2263010,37	Картометрический метод	2,50	-
184	481807,25	2263048,66	Картометрический метод	2,50	-
185	481805,33	2263080,12	Картометрический метод	2,50	-
186	481796,03	2263103,64	Картометрический метод	2,50	-
187	481781,26	2263119,24	Картометрический метод	2,50	-
188	481763,21	2263123,34	Картометрический метод	2,50	-
189	481743,41	2263113,02	Картометрический метод	2,50	-
190	481706,59	2263061,52	Картометрический метод	2,50	-
191	481681,97	2263050,58	Картометрический метод	2,50	-

Сведения о местоположении границ объекта

192	481633,65	2263031,49	Картометрический метод	2,50	-
193	481621,79	2263018,58	Картометрический метод	2,50	-
194	481610,03	2262992,04	Картометрический метод	2,50	-
195	481604,83	2262967,7	Картометрический метод	2,50	-
196	481608,93	2262945,54	Картометрический метод	2,50	-
197	481641,26	2262883,21	Картометрический метод	2,50	-
198	481639,84	2262862,32	Картометрический метод	2,50	-
199	481628,08	2262842,35	Картометрический метод	2,50	-
200	481614,95	2262830,59	Картометрический метод	2,50	-
201	481599,91	2262825,39	Картометрический метод	2,50	-
202	481579,94	2262827,58	Картометрический метод	2,50	-
203	481554,23	2262847,55	Картометрический метод	2,50	-
204	481534,26	2262869,71	Картометрический метод	2,50	-
205	481515,11	2262877,36	Картометрический метод	2,50	-
206	481471,07	2262886,94	Картометрический метод	2,50	-
207	481457,67	2262897,33	Картометрический метод	2,50	-
208	481447,28	2262918,94	Картометрический метод	2,50	-
209	481444,82	2262948,76	Картометрический метод	2,50	-
210	481446,97	2263006,87	Картометрический метод	2,50	-
211	481434,93	2263039,05	Картометрический метод	2,50	-
212	481408,16	2263075,13	Картометрический метод	2,50	-
213	481378,35	2263084,43	Картометрический метод	2,50	-
214	481265,69	2263100,17	Картометрический метод	2,50	-
215	481200,25	2263110,53	Картометрический метод	2,50	-
216	481182,07	2263111,45	Картометрический метод	2,50	-
217	481169,16	2263107,84	Картометрический метод	2,50	-
218	481151,1	2263095,54	Картометрический метод	2,50	-
219	481115,56	2263028,09	Картометрический метод	2,50	-
220	481074,26	2262981,59	Картометрический метод	2,50	-
221	481049,64	2262964,09	Картометрический метод	2,50	-
222	480987,82	2262937,55	Картометрический метод	2,50	-
223	480933,12	2262924,97	Картометрический метод	2,50	-
224	480895,09	2262918,41	Картометрический метод	2,50	-
225	480834,92	2262920,05	Картометрический метод	2,50	-
226	480811,12	2262929,35	Картометрический метод	2,50	-
227	480782,67	2262955,33	Картометрический метод	2,50	-
228	480721,4	2263064,47	Картометрический метод	2,50	-
229	480698,15	2263089,36	Картометрический метод	2,50	-
230	480673,81	2263098,12	Картометрический метод	2,50	-
231	480644,81	2263099,21	Картометрический метод	2,50	-
232	480618,83	2263091,83	Картометрический метод	2,50	-
233	480601,59	2263080,89	Картометрический метод	2,50	-
234	480590,93	2263069,4	Картометрический метод	2,50	-
235	480555,64	2263016,33	Картометрический метод	2,50	-
236	480545,81	2262993,99	Картометрический метод	2,50	-
237	480543,61	2262970,38	Картометрический метод	2,50	-
238	480554,27	2262847,29	Картометрический метод	2,50	-
239	480543,53	2262755,05	Картометрический метод	2,50	-
240	480536,53	2262732,42	Картометрический метод	2,50	-
241	480512,35	2262712,93	Картометрический метод	2,50	-
242	480464,48	2262684,76	Картометрический метод	2,50	-

Сведения о местоположении границ объекта

243	480403,49	2262670,81	Картометрический метод	2,50	-
244	480365,56	2262674,18	Картометрический метод	2,50	-
245	480342,44	2262687,37	Картометрический метод	2,50	-
246	480330,73	2262711,2	Картометрический метод	2,50	-
247	480318,32	2262787,41	Картометрический метод	2,50	-
248	480293,71	2262816,96	Картометрический метод	2,50	-
249	480267,27	2262830,09	Картометрический метод	2,50	-
250	480245,39	2262831	Картометрический метод	2,50	-
251	480230,07	2262823,53	Картометрический метод	2,50	-
252	480206,54	2262792,53	Картометрический метод	2,50	-
253	480166,79	2262696,61	Картометрический метод	2,50	-
254	480144,36	2262665,97	Картометрический метод	2,50	-
255	480122,84	2262655,94	Картометрический метод	2,50	-
256	479955,18	2262644,71	Картометрический метод	2,50	-
257	479922,91	2262648,81	Картометрический метод	2,50	-
258	479891,59	2262663,27	Картометрический метод	2,50	-
259	479872,85	2262688,48	Картометрический метод	2,50	-
260	479865,19	2262715,01	Картометрический метод	2,50	-
261	479858,43	2262760,1	Картометрический метод	2,50	-
262	479841,25	2262789,12	Картометрический метод	2,50	-
263	479809,67	2262804,18	Картометрический метод	2,50	-
264	479785,31	2262800	Картометрический метод	2,50	-
265	479744,43	2262774,75	Картометрический метод	2,50	-
266	479703	2262762,68	Картометрический метод	2,50	-
267	479572,66	2262761,86	Картометрический метод	2,50	-
268	479438,57	2262772,4	Картометрический метод	2,50	-
269	479388,82	2262769,29	Картометрический метод	2,50	-
270	479331,01	2262757,77	Картометрический метод	2,50	-
271	479272,84	2262749,9	Картометрический метод	2,50	-
272	479226,38	2262749,53	Картометрический метод	2,50	-
273	479218,93	2262751,81	Картометрический метод	2,50	-
274	479213,98	2262719,96	Картометрический метод	2,50	-
275	479200,49	2262654,15	Картометрический метод	2,50	-
276	479198,23	2262643,13	Картометрический метод	2,50	-
277	479197,59	2262589,57	Картометрический метод	2,50	-
278	479200,34	2262573,67	Картометрический метод	2,50	-
279	479232,99	2262384,68	Картометрический метод	2,50	-
280	479229,67	2262282,47	Картометрический метод	2,50	-
281	479229,52	2262278,02	Картометрический метод	2,50	-
282	479219,79	2262222,7	Картометрический метод	2,50	-
283	479209,7	2262200,24	Картометрический метод	2,50	-
284	479192,58	2262162,14	Картометрический метод	2,50	-
285	479190,95	2262107,87	Картометрический метод	2,50	-
286	479190,44	2262091,01	Картометрический метод	2,50	-
287	479193,26	2262033,23	Картометрический метод	2,50	-
288	479195,33	2262027,56	Картометрический метод	2,50	-
289	479234,1	2262036,33	Картометрический метод	2,50	-
290	479239,54	2262116,3	Картометрический метод	2,50	-
291	479239,72	2262161,22	Картометрический метод	2,50	-
292	479272,79	2262161,47	Картометрический метод	2,50	-
293	479331,91	2262177,39	Картометрический метод	2,50	-

Сведения о местоположении границ объекта

294	479419,52	2262183,6	Картометрический метод	2,50	-
295	479511,54	2262214,21	Картометрический метод	2,50	-
296	479535,37	2262308,91	Картометрический метод	2,50	-
297	479574,52	2262305,34	Картометрический метод	2,50	-
298	479594,44	2262301,63	Картометрический метод	2,50	-
299	479632,85	2262292,05	Картометрический метод	2,50	-
300	479679,74	2262241,79	Картометрический метод	2,50	-
301	479709,4	2262193,53	Картометрический метод	2,50	-
302	479689,84	2262096,47	Картометрический метод	2,50	-
303	479670,49	2262108,16	Картометрический метод	2,50	-
304	479666,29	2262094,16	Картометрический метод	2,50	-
305	479704,75	2262069,61	Картометрический метод	2,50	-
306	479709,18	2262084,78	Картометрический метод	2,50	-
307	479728,69	2262193,17	Картометрический метод	2,50	-
308	479805,76	2262188,24	Картометрический метод	2,50	-
309	479896,34	2262199,6	Картометрический метод	2,50	-
310	480021,81	2262232,08	Картометрический метод	2,50	-
311	480118,39	2262284,29	Картометрический метод	2,50	-
312	480210,8	2262231,35	Картометрический метод	2,50	-
313	480284,03	2262187,36	Картометрический метод	2,50	-
314	480308,04	2262163,7	Картометрический метод	2,50	-
315	480338,76	2262120,98	Картометрический метод	2,50	-
316	480356,32	2262082,08	Картометрический метод	2,50	-
317	480351,87	2262070,37	Картометрический метод	2,50	-
318	480318,63	2261996,23	Картометрический метод	2,50	-
319	480306,74	2261985,55	Картометрический метод	2,50	-
320	480295,82	2261990,15	Картометрический метод	2,50	-
321	480268,77	2262005,18	Картометрический метод	2,50	-
322	480263,49	2261954,92	Картометрический метод	2,50	-
323	480272,06	2261939,8	Картометрический метод	2,50	-
324	480273,16	2261918,46	Картометрический метод	2,50	-
325	480308,86	2261892,69	Картометрический метод	2,50	-
326	480357,75	2261890,35	Картометрический метод	2,50	-
327	480454,81	2261842,39	Картометрический метод	2,50	-
328	480449,64	2261815,88	Картометрический метод	2,50	-
329	480497,65	2261786,97	Картометрический метод	2,50	-
330	480506,22	2261775,41	Картометрический метод	2,50	-
331	480515,9	2261769,13	Картометрический метод	2,50	-
332	480652,57	2261663,23	Картометрический метод	2,50	-
333	480598,17	2261575,7	Картометрический метод	2,50	-
334	480582,59	2261555,59	Картометрический метод	2,50	-
335	480508,29	2261495,54	Картометрический метод	2,50	-
336	480541,96	2261442,85	Картометрический метод	2,50	-
337	480555,8	2261424,33	Картометрический метод	2,50	-
338	481001,92	2260823,98	Картометрический метод	2,50	-
339	481056,28	2260752,39	Картометрический метод	2,50	-
340	481352,59	2260346,03	Картометрический метод	2,50	-
341	481370,1	2260322,95	Картометрический метод	2,50	-
342	481645,89	2260678,26	Картометрический метод	2,50	-
343	481700,67	2260639,91	Картометрический метод	2,50	-
344	482407,31	2259938,67	Картометрический метод	2,50	-

Сведения о местоположении границ объекта

345	482719,55	2259648,31	Картометрический метод	2,50	-
346	482527,83	2259527,82	Картометрический метод	2,50	-
347	482314,19	2259571,67	Картометрический метод	2,50	-
348	482182,41	2259467,36	Картометрический метод	2,50	-
349	482202,16	2259446,77	Картометрический метод	2,50	-
350	482222,57	2259484,32	Картометрический метод	2,50	-
351	482280,36	2259531,04	Картометрический метод	2,50	-
352	482297,99	2259546,93	Картометрический метод	2,50	-
353	482313,06	2259532,44	Картометрический метод	2,50	-
354	482395,79	2259456,38	Картометрический метод	2,50	-
355	482401,05	2259456,93	Картометрический метод	2,50	-
356	482428,63	2259471,26	Картометрический метод	2,50	-
357	482440,21	2259479,53	Картометрический метод	2,50	-
358	482454,55	2259494,41	Картометрический метод	2,50	-
359	482476,61	2259519,76	Картометрический метод	2,50	-
360	482510,13	2259480,11	Картометрический метод	2,50	-
361	482542,12	2259439,88	Картометрический метод	2,50	-
362	482564,23	2259412,83	Картометрический метод	2,50	-
363	482459,58	2259287,13	Картометрический метод	2,50	-
364	482367,18	2259360,55	Картометрический метод	2,50	-
365	482329,7	2259319,24	Картометрический метод	2,50	-
366	482389,55	2259262,81	Картометрический метод	2,50	-
367	482536,71	2259133,65	Картометрический метод	2,50	-
368	482569,25	2259103,31	Картометрический метод	2,50	-
369	482632,83	2259015,17	Картометрический метод	2,50	-
370	482676,49	2258967,46	Картометрический метод	2,50	-
371	482829,27	2258871,29	Картометрический метод	2,50	-
372	482868,56	2258844,23	Картометрический метод	2,50	-
373	482840,11	2258958,02	Картометрический метод	2,50	-
374	482883,93	2259089,48	Картометрический метод	2,50	-
375	482933,23	2259226,42	Картометрический метод	2,50	-
376	483004,45	2259281,19	Картометрический метод	2,50	-
377	483075,66	2259281,18	Картометрический метод	2,50	-
378	483168,78	2259188,05	Картометрический метод	2,50	-
379	483223,56	2259204,47	Картометрический метод	2,50	-
380	483322,17	2259100,39	Картометрический метод	2,50	-
381	483431,73	2258979,86	Картометрический метод	2,50	-
382	483481,03	2258897,69	Картометрический метод	2,50	-
383	483437,2	2258853,87	Картометрический метод	2,50	-
384	483415,29	2258716,93	Картометрический метод	2,50	-
385	483448,16	2258623,8	Картометрический метод	2,50	-
386	483393,38	2258497,82	Картометрический метод	2,50	-
387	483317,79	2258319,97	Картометрический метод	2,50	-
388	483617,45	2258165,76	Картометрический метод	2,50	-
389	483678,91	2258123,08	Картометрический метод	2,50	-
390	483715,4	2258101,84	Картометрический метод	2,50	-
391	483687,43	2258201,47	Картометрический метод	2,50	-
392	483675,75	2258239,66	Картометрический метод	2,50	-
393	483774,83	2258272,17	Картометрический метод	2,50	-
394	483747,22	2258327,4	Картометрический метод	2,50	-
395	483744,48	2258417,79	Картометрический метод	2,50	-

Сведения о местоположении границ объекта

396	483684,22	2258535,57	Картометрический метод	2,50	-
397	483686,96	2258584,87	Картометрический метод	2,50	-
398	483651,36	2258708,12	Картометрический метод	2,50	-
399	483665,05	2258738,25	Картометрический метод	2,50	-
400	483640,4	2258806,72	Картометрический метод	2,50	-
401	483626,71	2258853,29	Картометрический метод	2,50	-
402	483621,23	2258971,06	Картометрический метод	2,50	-
403	483541,8	2259020,37	Картометрический метод	2,50	-
404	483517,15	2259064,19	Картометрический метод	2,50	-
405	483478,8	2259077,89	Картометрический метод	2,50	-
406	483462,37	2259121,72	Картометрический метод	2,50	-
407	483478,8	2259228,53	Картометрический метод	2,50	-
408	483440,46	2259277,84	Картометрический метод	2,50	-
409	483369,25	2259261,41	Картометрический метод	2,50	-
410	483325,42	2259266,89	Картометрический метод	2,50	-
411	483298,03	2259351,8	Картометрический метод	2,50	-
412	483235,04	2259483,28	Картометрический метод	2,50	-
413	483229,56	2259568,18	Картометрический метод	2,50	-
414	483267,9	2259584,61	Картометрический метод	2,50	-
415	483256,95	2259675	Картометрический метод	2,50	-
416	483274,01	2259695,66	Картометрический метод	2,50	-
417	483186,56	2259762,49	Картометрический метод	2,50	-
418	483193,98	2259780,42	Картометрический метод	2,50	-
419	483196,69	2259826,42	Картометрический метод	2,50	-
420	483194,88	2259860,69	Картометрический метод	2,50	-
421	483194,88	2259874,21	Картометрический метод	2,50	-
422	483210,22	2259913,89	Картометрический метод	2,50	-
423	483220,15	2259923,81	Картометрический метод	2,50	-
424	483221,05	2259946,36	Картометрический метод	2,50	-
425	483223,74	2259971,25	Картометрический метод	2,50	-
426	483222,83	2259983,88	Картометрический метод	2,50	-
427	483230,05	2260001,01	Картометрический метод	2,50	-
428	483245,4	2260015,44	Картометрический метод	2,50	-
429	483256,23	2260019,95	Картометрический метод	2,50	-
430	483264,35	2260027,16	Картометрический метод	2,50	-
431	483266,16	2260039,79	Картометрический метод	2,50	-
432	483265,25	2260047	Картометрический метод	2,50	-
433	483256,23	2260056,92	Картометрический метод	2,50	-
434	483242,69	2260066,84	Картометрический метод	2,50	-
435	483235,47	2260069,55	Картометрический метод	2,50	-
436	483232,76	2260073,16	Картометрический метод	2,50	-
437	483262,55	2260149,81	Картометрический метод	2,50	-
438	483270,56	2260191,86	Картометрический метод	2,50	-
439	483267,85	2260212,6	Картометрический метод	2,50	-
440	483272,37	2260227,03	Картометрический метод	2,50	-
441	483287,71	2260238,75	Картометрический метод	2,50	-
442	483305,76	2260252,28	Картометрический метод	2,50	-
443	483304,86	2260259,5	Картометрический метод	2,50	-
444	483300,34	2260280,24	Картометрический метод	2,50	-
445	483303,05	2260297,37	Картометрический метод	2,50	-
446	483305,76	2260313,61	Картометрический метод	2,50	-

Сведения о местоположении границ объекта

447	483314,79	2260317,21	Картометрический метод	2,50	-
448	483321,1	2260320,82	Картометрический метод	2,50	-
449	483323,81	2260331,64	Картометрический метод	2,50	-
450	483320,2	2260349,68	Картометрический метод	2,50	-
451	483322,01	2260358,7	Картометрический метод	2,50	-
452	483328,32	2260373,13	Картометрический метод	2,50	-
453	483337,35	2260390,26	Картометрический метод	2,50	-
454	483367,13	2260423,63	Картометрический метод	2,50	-
455	483380,67	2260438,06	Картометрический метод	2,50	-
456	483386,09	2260460,6	Картометрический метод	2,50	-
457	483664,02	2260338,91	Картометрический метод	2,50	-
458	483673,04	2260398,43	Картометрический метод	2,50	-
459	483681,16	2260464,27	Картометрический метод	2,50	-
460	483689,28	2260523,79	Картометрический метод	2,50	-
461	483693,78	2260549,94	Картометрический метод	2,50	-
462	483701	2260569,78	Картометрический метод	2,50	-
463	483710,02	2260578,8	Картометрический метод	2,50	-
464	483719,94	2260580,6	Картометрический метод	2,50	-
465	483734,37	2260579,7	Картометрический метод	2,50	-
466	483754,21	2260577	Картометрический метод	2,50	-
467	483763,36	2260575,18	Картометрический метод	2,50	-
468	483779,6	2260566,16	Картометрический метод	2,50	-
469	483803,07	2260558,05	Картометрический метод	2,50	-
470	483821,12	2260545,42	Картометрический метод	2,50	-
471	483833,75	2260529,19	Картометрический метод	2,50	-
472	483843,68	2260509,35	Картометрический метод	2,50	-
473	483851,81	2260486,8	Картометрический метод	2,50	-
474	483858,12	2260463,36	Картометрический метод	2,50	-
475	483874,21	2260403,14	Картометрический метод	2,50	-
476	483877,82	2260373,38	Картометрический метод	2,50	-
477	483882,33	2260348,12	Картометрический метод	2,50	-
478	483891,35	2260319,27	Картометрический метод	2,50	-
479	483901,28	2260291,31	Картометрический метод	2,50	-
480	483913,92	2260282,29	Картометрический метод	2,50	-
481	483924,75	2260276,88	Картометрический метод	2,50	-
482	483938,29	2260266,06	Картометрический метод	2,50	-
483	483957,24	2260257,04	Картометрический метод	2,50	-
484	483962,65	2260253,43	Картометрический метод	2,50	-
485	483964,46	2260262,45	Картометрический метод	2,50	-
486	483958,82	2260274,17	Картометрический метод	2,50	-
487	483966,04	2260294,92	Картометрический метод	2,50	-
488	483970,55	2260312,95	Картометрический метод	2,50	-
489	483969,65	2260340,01	Картометрический метод	2,50	-
490	483975,97	2260364,36	Картометрический метод	2,50	-
491	483977,77	2260376,08	Картометрический метод	2,50	-
492	483983,19	2260376,08	Картометрический метод	2,50	-
493	484020,19	2260363,46	Картометрический метод	2,50	-
494	484031,92	2260362,55	Картометрический метод	2,50	-
495	484061,71	2260355,34	Картометрический метод	2,50	-
496	484070,73	2260350,83	Картометрический метод	2,50	-
497	484083,37	2260338,2	Картометрический метод	2,50	-

Сведения о местоположении границ объекта

498	484088,36	2260337,3	Картометрический метод	2,50	-
499	484091,06	2260375,18	Картометрический метод	2,50	-
500	484096,48	2260431,99	Картометрический метод	2,50	-
501	484100,99	2260463,56	Картометрический метод	2,50	-
502	484110,02	2260477,09	Картометрический метод	2,50	-
503	484124,46	2260480,69	Картометрический метод	2,50	-
504	484146,12	2260478,89	Картометрический метод	2,50	-
505	484171,39	2260474,38	Картометрический метод	2,50	-
506	484227,35	2260455,44	Картометрический метод	2,50	-
507	484250,81	2260442,82	Картометрический метод	2,50	-
508	484265,25	2260417,56	Картометрический метод	2,50	-
509	484270,67	2260386,9	Картометрический метод	2,50	-
510	484266,15	2260358,95	Картометрический метод	2,50	-
511	484259,84	2260335,5	Картометрический метод	2,50	-
512	484252,62	2260304,84	Картометрический метод	2,50	-
513	484244,49	2260285	Картометрический метод	2,50	-
514	484235,47	2260275,08	Картометрический метод	2,50	-
515	484229,15	2260259,75	Картометрический метод	2,50	-
516	484229,15	2260248,02	Картометрический метод	2,50	-
517	484232,76	2260237,2	Картометрический метод	2,50	-
518	484240,88	2260222,77	Картометрический метод	2,50	-
519	484251,71	2260217,36	Картометрический метод	2,50	-
520	484265,25	2260214,65	Картометрический метод	2,50	-
521	484285,11	2260211,95	Картометрический метод	2,50	-
522	484291,18	2260207,59	Картометрический метод	2,50	-
523	484303,82	2260192,26	Картометрический метод	2,50	-
524	484308,33	2260181,43	Картометрический метод	2,50	-
525	484302,01	2260160,69	Картометрический метод	2,50	-
526	484303,82	2260133,64	Картометрический метод	2,50	-
527	484303,82	2260093,96	Картометрический метод	2,50	-
528	484302,91	2260084,04	Картометрический метод	2,50	-
529	484294,79	2260073,22	Картометрический метод	2,50	-
530	484283,96	2260060,59	Картометрический метод	2,50	-
531	484280,45	2260050,91	Картометрический метод	2,50	-
532	484255,18	2260022,96	Картометрический метод	2,50	-
533	484232,62	2260001,31	Картометрический метод	2,50	-
534	484196,52	2259981,47	Картометрический метод	2,50	-
535	484238,03	2259982,37	Картометрический метод	2,50	-
536	484257,89	2259976,06	Картометрический метод	2,50	-
537	484266,91	2259960,73	Картометрический метод	2,50	-
538	484270,52	2259939,99	Картометрический метод	2,50	-
539	484268,72	2259918,34	Картометрический метод	2,50	-
540	484259,69	2259905,72	Картометрический метод	2,50	-
541	484227,2	2259891,29	Картометрический метод	2,50	-
542	484209,15	2259872,35	Картометрический метод	2,50	-
543	484192,91	2259851,61	Картометрический метод	2,50	-
544	484170,43	2259814,85	Картометрический метод	2,50	-
545	484160,5	2259787,79	Картометрический метод	2,50	-
546	484148,77	2259761,64	Картометрический метод	2,50	-
547	484142,45	2259742,7	Картометрический метод	2,50	-
548	484142,45	2259732,78	Картометрический метод	2,50	-

Сведения о местоположении границ объекта

549	484150,57	2259721,96	Картометрический метод	2,50	-
550	484161,4	2259722,86	Картометрический метод	2,50	-
551	484183,97	2259721,96	Картометрический метод	2,50	-
552	484199,31	2259714,74	Картометрический метод	2,50	-
553	484221,87	2259703,92	Картометрический метод	2,50	-
554	484240,83	2259692,2	Картометрический метод	2,50	-
555	484238,12	2259704,82	Картометрический метод	2,50	-
556	484227,29	2259726,47	Картометрический метод	2,50	-
557	484215,56	2259746,31	Картометрический метод	2,50	-
558	484210,14	2259769,76	Картометрический метод	2,50	-
559	484214,65	2259786,89	Картометрический метод	2,50	-
560	484229,09	2259797,71	Картометрический метод	2,50	-
561	484253,46	2259806,73	Картометрический метод	2,50	-
562	484334,3	2259815,72	Картометрический метод	2,50	-
563	484376,72	2259814,82	Картометрический метод	2,50	-
564	484395,68	2259813,92	Картометрический метод	2,50	-
565	484407,41	2259809,41	Картометрический метод	2,50	-
566	484417,34	2259801,3	Картометрический метод	2,50	-
567	484426,36	2259783,26	Картометрический метод	2,50	-
568	484425,39	2259748,21	Картометрический метод	2,50	-
569	484424,49	2259710,33	Картометрический метод	2,50	-
570	484436,22	2259696,8	Картометрический метод	2,50	-
571	484440,74	2259674,26	Картометрический метод	2,50	-
572	484441,64	2259641,79	Картометрический метод	2,50	-
573	484441,64	2259620,15	Картометрический метод	2,50	-
574	484484,06	2259620,15	Картометрический метод	2,50	-
575	484511,13	2259621,05	Картометрический метод	2,50	-
576	484531,89	2259625,56	Картометрический метод	2,50	-
577	484538,21	2259604,82	Картометрический метод	2,50	-
578	484558,78	2259550,84	Картометрический метод	2,50	-
579	484576,83	2259516,57	Картометрический метод	2,50	-
580	484592,18	2259479,59	Картометрический метод	2,50	-
581	484603,79	2259427,46	Картометрический метод	2,50	-
582	484620,94	2259394,09	Картометрический метод	2,50	-
583	484636,28	2259358,02	Картометрический метод	2,50	-
584	484655,24	2259310,22	Картометрический метод	2,50	-
585	484680,3	2259244,51	Картометрический метод	2,50	-
586	484689,33	2259209,34	Картометрический метод	2,50	-
587	484695,65	2259194,01	Картометрический метод	2,50	-
588	484711,89	2259178,68	Картометрический метод	2,50	-
589	484726,33	2259160,65	Картометрический метод	2,50	-
590	484738,06	2259138,1	Картометрический метод	2,50	-
591	484747,99	2259105,63	Картометрический метод	2,50	-
592	484763,34	2259074,97	Картометрический метод	2,50	-
593	484773,26	2259034,39	Картометрический метод	2,50	-
594	484785,9	2259002,83	Картометрический метод	2,50	-
595	484794,92	2258984,79	Картометрический метод	2,50	-
596	484805,75	2258974,87	Картометрический метод	2,50	-
597	484927,7	2258658,67	Картометрический метод	2,50	-
598	484397,65	2258491,51	Картометрический метод	2,50	-
599	484109,19	2258395,42	Картометрический метод	2,50	-

Сведения о местоположении границ объекта

600	483815,16	2258301,85	Картометрический метод	2,50	-
601	483787,28	2258276,25	Картометрический метод	2,50	-
602	484107,67	2258381,38	Картометрический метод	2,50	-
603	484200,66	2258417,76	Картометрический метод	2,50	-
604	484440,11	2258491,44	Картометрический метод	2,50	-
605	484683,92	2258572,76	Картометрический метод	2,50	-
606	484847,57	2258616,33	Картометрический метод	2,50	-
607	485052,17	2258682,19	Картометрический метод	2,50	-
608	485090,11	2258702,76	Картометрический метод	2,50	-
609	485130,64	2258713,34	Картометрический метод	2,50	-
1	485170,57	2258722,52	Картометрический метод	2,50	-
610	482835,55	2260221,08	Картометрический метод	2,50	-
611	482853,18	2260269,65	Картометрический метод	2,50	-
612	482799,99	2260279,18	Картометрический метод	2,50	-
613	482792,33	2260221,76	Картометрический метод	2,50	-
610	482835,55	2260221,08	Картометрический метод	2,50	-
614	483099,84	2260226,4	Картометрический метод	2,50	-
615	483098,81	2260249,55	Картометрический метод	2,50	-
616	483019,84	2260278,73	Картометрический метод	2,50	-
617	482959,2	2260299,49	Картометрический метод	2,50	-
618	482946	2260261,21	Картометрический метод	2,50	-
619	483068,8	2260217,13	Картометрический метод	2,50	-
614	483099,84	2260226,4	Картометрический метод	2,50	-
620	481130,45	2261554,87	Картометрический метод	2,50	-
621	481263,39	2261721,64	Картометрический метод	2,50	-
622	481237,91	2261740,21	Картометрический метод	2,50	-
623	481107,39	2261573,68	Картометрический метод	2,50	-
620	481130,45	2261554,87	Картометрический метод	2,50	-
624	480886,6	2261747,25	Картометрический метод	2,50	-
625	480888,28	2261752,74	Картометрический метод	2,50	-
626	480881,01	2261748,53	Картометрический метод	2,50	-
624	480886,6	2261747,25	Картометрический метод	2,50	-
627	480895,27	2261792,35	Картометрический метод	2,50	-
628	480895,34	2261792,64	Картометрический метод	2,50	-
629	480895,04	2261792,71	Картометрический метод	2,50	-
630	480894,98	2261792,41	Картометрический метод	2,50	-
627	480895,27	2261792,35	Картометрический метод	2,50	-
631	480906,78	2261847,5	Картометрический метод	2,50	-
632	480906,85	2261847,79	Картометрический метод	2,50	-
633	480906,55	2261847,86	Картометрический метод	2,50	-
634	480906,49	2261847,56	Картометрический метод	2,50	-
631	480906,78	2261847,5	Картометрический метод	2,50	-
635	480919,29	2261908,96	Картометрический метод	2,50	-
636	480919,36	2261909,25	Картометрический метод	2,50	-
637	480919,06	2261909,32	Картометрический метод	2,50	-

Сведения о местоположении границ объекта

638	480919	2261909,02	Картометрический метод	2,50	-
635	480919,29	2261908,96	Картометрический метод	2,50	-
639	480931,63	2261972,21	Картометрический метод	2,50	-
640	480931,7	2261972,5	Картометрический метод	2,50	-
641	480931,4	2261972,57	Картометрический метод	2,50	-
642	480931,34	2261972,27	Картометрический метод	2,50	-
639	480931,63	2261972,21	Картометрический метод	2,50	-
643	480949,86	2262033,76	Картометрический метод	2,50	-
644	480944,61	2262034,3	Картометрический метод	2,50	-
645	480944,58	2262034,05	Картометрический метод	2,50	-
646	480949,83	2262033,51	Картометрический метод	2,50	-
643	480949,86	2262033,76	Картометрический метод	2,50	-
647	480916,85	2262021,28	Картометрический метод	2,50	-
648	480917,05	2262021,5	Картометрический метод	2,50	-
649	480916,83	2262021,7	Картометрический метод	2,50	-
650	480916,63	2262021,48	Картометрический метод	2,50	-
647	480916,85	2262021,28	Картометрический метод	2,50	-
651	480868,19	2261967,8	Картометрический метод	2,50	-
652	480868,39	2261968,02	Картометрический метод	2,50	-
653	480868,17	2261968,22	Картометрический метод	2,50	-
654	480867,97	2261968	Картометрический метод	2,50	-
651	480868,19	2261967,8	Картометрический метод	2,50	-
655	480818,59	2261913,27	Картометрический метод	2,50	-
656	480818,79	2261913,49	Картометрический метод	2,50	-
657	480818,57	2261913,69	Картометрический метод	2,50	-
658	480818,37	2261913,47	Картометрический метод	2,50	-
655	480818,59	2261913,27	Картометрический метод	2,50	-
659	480778,26	2261869,14	Картометрический метод	2,50	-
660	480778,46	2261869,36	Картометрический метод	2,50	-
661	480778,24	2261869,56	Картометрический метод	2,50	-
662	480778,04	2261869,34	Картометрический метод	2,50	-
659	480778,26	2261869,14	Картометрический метод	2,50	-
663	480744,43	2261823,05	Картометрический метод	2,50	-
664	480744,29	2261829,43	Картометрический метод	2,50	-
665	480740,7	2261826,11	Картометрический метод	2,50	-
663	480744,43	2261823,05	Картометрический метод	2,50	-
666	480717,29	2261791,02	Картометрический метод	2,50	-
667	480717,47	2261791,26	Картометрический метод	2,50	-
668	480717,23	2261791,44	Картометрический метод	2,50	-
669	480717,05	2261791,2	Картометрический метод	2,50	-
666	480717,29	2261791,02	Картометрический метод	2,50	-
670	480681,23	2261738,1	Картометрический метод	2,50	-
671	480681,41	2261738,34	Картометрический метод	2,50	-

Сведения о местоположении границ объекта

672	480681,17	2261738,52	Картометрический метод	2,50	-
673	480680,99	2261738,28	Картометрический метод	2,50	-
670	480681,23	2261738,1	Картометрический метод	2,50	-
674	480653,71	2261697,87	Картометрический метод	2,50	-
675	480653,89	2261698,11	Картометрический метод	2,50	-
676	480653,65	2261698,29	Картометрический метод	2,50	-
677	480653,47	2261698,05	Картометрический метод	2,50	-
674	480653,71	2261697,87	Картометрический метод	2,50	-
678	480403,11	2261896,89	Картометрический метод	2,50	-
679	480400,59	2261900,2	Картометрический метод	2,50	-
680	480400,39	2261900,05	Картометрический метод	2,50	-
681	480402,91	2261896,74	Картометрический метод	2,50	-
678	480403,11	2261896,89	Картометрический метод	2,50	-
682	480390	2261905,26	Картометрический метод	2,50	-
683	480390,65	2261905,97	Картометрический метод	2,50	-
684	480389,91	2261906,65	Картометрический метод	2,50	-
685	480389,26	2261905,94	Картометрический метод	2,50	-
682	480390	2261905,26	Картометрический метод	2,50	-
686	480434,53	2261860,13	Картометрический метод	2,50	-
687	480434,35	2261860,36	Картометрический метод	2,50	-
688	480434,12	2261860,18	Картометрический метод	2,50	-
689	480434,3	2261859,95	Картометрический метод	2,50	-
686	480434,53	2261860,13	Картометрический метод	2,50	-
690	480476,51	2261810,92	Картометрический метод	2,50	-
691	480476,31	2261811,14	Картометрический метод	2,50	-
692	480476,09	2261810,94	Картометрический метод	2,50	-
693	480476,29	2261810,72	Картометрический метод	2,50	-
690	480476,51	2261810,92	Картометрический метод	2,50	-
694	480506,82	2261775,72	Картометрический метод	2,50	-
695	480506,62	2261775,94	Картометрический метод	2,50	-
696	480506,4	2261775,74	Картометрический метод	2,50	-
697	480506,6	2261775,52	Картометрический метод	2,50	-
694	480506,82	2261775,72	Картометрический метод	2,50	-
698	479705,33	2262087,66	Картометрический метод	2,50	-
699	479706,08	2262089,82	Картометрический метод	2,50	-
700	479704,02	2262090,54	Картометрический метод	2,50	-
701	479703,27	2262088,38	Картометрический метод	2,50	-
698	479705,33	2262087,66	Картометрический метод	2,50	-
ЗУ1(2)					
702	483729,96	2257111,4	Картометрический метод	2,50	-
703	482852,38	2256783,84	Картометрический метод	2,50	-
704	482853,09	2256783,1	Картометрический метод	2,50	-
705	483326,67	2256952,01	Картометрический метод	2,50	-
706	483680	2257077,96	Картометрический метод	2,50	-
707	483735,07	2257095,72	Картометрический метод	2,50	-

Сведения о местоположении границ объекта

702	483729,96	2257111,4	Картометрический метод	2,50	-
ЗУ1(3)					
708	483610,5	2257805,09	Картометрический метод	2,50	-
709	483690,43	2257924,24	Картометрический метод	2,50	-
710	483721,39	2258074,78	Картометрический метод	2,50	-
711	483669,3	2258106,21	Картометрический метод	2,50	-
712	483606,48	2258149,77	Картометрический метод	2,50	-
713	483310,57	2258302,98	Картометрический метод	2,50	-
714	483300,26	2258278,72	Картометрический метод	2,50	-
715	483574,15	2258147,22	Картометрический метод	2,50	-
716	483667,28	2258026,7	Картометрический метод	2,50	-
717	483694,67	2257971,92	Картометрический метод	2,50	-
718	483617,98	2257834,98	Картометрический метод	2,50	-
708	483610,5	2257805,09	Картометрический метод	2,50	-
ЗУ1(4)					
719	482664,91	2258955,03	Картометрический метод	2,50	-
720	482618,84	2259004,98	Картометрический метод	2,50	-
721	482556,6	2259093,69	Картометрический метод	2,50	-
722	482525,42	2259121,34	Картометрический метод	2,50	-
723	482378,11	2259250,52	Картометрический метод	2,50	-
724	482318,41	2259306,8	Картометрический метод	2,50	-
725	482279,12	2259259,94	Картометрический метод	2,50	-
726	482277,49	2259258,8	Картометрический метод	2,50	-
727	482267,17	2259252,54	Картометрический метод	2,50	-
728	482336	2259205,92	Картометрический метод	2,50	-
729	482374,97	2259179,22	Картометрический метод	2,50	-
730	482400,58	2259162,53	Картометрический метод	2,50	-
731	482449,56	2259143,62	Картометрический метод	2,50	-
732	482464,93	2259139,36	Картометрический метод	2,50	-
733	482472,72	2259123,78	Картометрический метод	2,50	-
734	482490,54	2259107,1	Картометрический метод	2,50	-
735	482509,46	2259079,29	Картометрический метод	2,50	-
736	482523,94	2259059,26	Картометрический метод	2,50	-
737	482552,88	2259033,68	Картометрический метод	2,50	-
738	482616,34	2258991,4	Картометрический метод	2,50	-
719	482664,91	2258955,03	Картометрический метод	2,50	-
ЗУ1(5)					
739	483644,2	2257360,75	Картометрический метод	2,50	-
740	483644,29	2257372,96	Картометрический метод	2,50	-
741	483572,99	2257590,61	Картометрический метод	2,50	-
742	483603,17	2257775,77	Картометрический метод	2,50	-
743	483601,54	2257769,25	Картометрический метод	2,50	-
744	483585,11	2257719,95	Картометрический метод	2,50	-
745	483524,85	2257648,75	Картометрический метод	2,50	-
746	483508,42	2257577,54	Картометрический метод	2,50	-
747	483470,07	2257533,72	Картометрический метод	2,50	-
748	483415,29	2257484,43	Картометрический метод	2,50	-
749	483644,19	2257360,75	Картометрический метод	2,50	-
750	482681,25	2257117,5	Картометрический метод	2,50	-
751	482670,29	2257144,89	Картометрический метод	2,50	-
752	482544,3	2257210,64	Картометрический метод	2,50	-

Сведения о местоположении границ объекта

753	482571,69	2257331,15	Картометрический метод	2,50	-
754	482555,26	2257418,79	Картометрический метод	2,50	-
755	482653,86	2257588,59	Картометрический метод	2,50	-
756	482664,81	2257632,41	Картометрический метод	2,50	-
757	482566,21	2257720,07	Картометрический метод	2,50	-
758	482588,12	2257791,28	Картометрический метод	2,50	-
759	482670,29	2257966,56	Картометрический метод	2,50	-
760	482774,37	2258103,49	Картометрический метод	2,50	-
761	482774,37	2258125,4	Картометрический метод	2,50	-
762	482670,29	2258180,19	Картометрический метод	2,50	-
763	482642,9	2258240,45	Картометрический метод	2,50	-
764	482664,81	2258355,48	Картометрический метод	2,50	-
765	482721,74	2258433,55	Картометрический метод	2,50	-
766	482697,24	2258445,78	Картометрический метод	2,50	-
767	482677,2	2258451,35	Картометрический метод	2,50	-
768	482653,82	2258455,8	Картометрический метод	2,50	-
769	482621,54	2258461,36	Картометрический метод	2,50	-
770	482596,25	2258461,37	Картометрический метод	2,50	-
771	482552,83	2258455,81	Картометрический метод	2,50	-
772	482531,67	2258464,71	Картометрический метод	2,50	-
773	482514,97	2258469,16	Картометрический метод	2,50	-
774	482500,5	2258473,61	Картометрический метод	2,50	-
775	482483,8	2258471,38	Картометрический метод	2,50	-
776	482450,62	2258461,38	Картометрический метод	2,50	-
777	482430,58	2258461,38	Картометрический метод	2,50	-
778	482415	2258466,94	Картометрический метод	2,50	-
779	482402,75	2258479,18	Картометрический метод	2,50	-
780	482402,75	2258503,65	Картометрический метод	2,50	-
781	482390,5	2258534,8	Картометрический метод	2,50	-
782	482394,96	2258547,04	Картометрический метод	2,50	-
783	482397,18	2258554,82	Картометрический метод	2,50	-
784	482390,5	2258588,2	Картометрический метод	2,50	-
785	482391,62	2258600,43	Картометрический метод	2,50	-
786	482383,82	2258653,83	Картометрический метод	2,50	-
787	482317,02	2258663,84	Картометрический метод	2,50	-
788	482295,87	2258659,39	Картометрический метод	2,50	-
789	482273,6	2258668,29	Картометрический метод	2,50	-
790	482264,7	2258674,97	Картометрический метод	2,50	-
791	482244,66	2258674,97	Картометрический метод	2,50	-
792	482239,08	2258680,15	Картометрический метод	2,50	-
793	482233,02	2258687,31	Картометрический метод	2,50	-
794	482226,95	2258688,96	Картометрический метод	2,50	-
795	482215,38	2258687,31	Картометрический метод	2,50	-
796	482206,01	2258686,21	Картометрический метод	2,50	-
797	482198,29	2258686,76	Картометрический метод	2,50	-
798	482194,44	2258692,82	Картометрический метод	2,50	-
799	482194,44	2258699,99	Картометрический метод	2,50	-
800	482202,15	2258706,05	Картометрический метод	2,50	-
801	482204,91	2258708,8	Картометрический метод	2,50	-
802	482204,36	2258713,76	Картометрический метод	2,50	-
803	482200,5	2258716,52	Картометрический метод	2,50	-

Сведения о местоположении границ объекта

804	482193,89	2258719,83	Картометрический метод	2,50	-
805	482178,45	2258723,13	Картометрический метод	2,50	-
806	482163,02	2258724,23	Картометрический метод	2,50	-
807	482154,76	2258722,58	Картометрический метод	2,50	-
808	482147,04	2258724,23	Картометрический метод	2,50	-
809	482135,19	2258730,83	Картометрический метод	2,50	-
810	482122,51	2258732,48	Картометрический метод	2,50	-
811	482118,1	2258737,44	Картометрический метод	2,50	-
812	482116,99	2258742,95	Картометрический метод	2,50	-
813	482110,37	2258744,06	Картометрический метод	2,50	-
814	482094,38	2258744,06	Картометрический метод	2,50	-
815	482091,07	2258747,91	Картометрический метод	2,50	-
816	482085	2258763,9	Картометрический метод	2,50	-
817	482078,38	2258768,86	Картометрический метод	2,50	-
818	482067,9	2258774,92	Картометрический метод	2,50	-
819	482059,63	2258782,08	Картометрический метод	2,50	-
820	482049,15	2258788,7	Картометрический метод	2,50	-
821	482027,64	2258788,15	Картометрический метод	2,50	-
822	482014,69	2258794,68	Картометрический метод	2,50	-
823	482005,86	2258802,4	Картометрический метод	2,50	-
824	481999,79	2258811,22	Картометрический метод	2,50	-
825	481998,69	2258816,18	Картометрический метод	2,50	-
826	481992,07	2258826,1	Картометрический метод	2,50	-
827	481986,56	2258830,51	Картометрический метод	2,50	-
828	481985,45	2258841,53	Картометрический метод	2,50	-
829	481982,7	2258848,14	Картометрический метод	2,50	-
830	481966,7	2258849,8	Картометрический метод	2,50	-
831	481961,18	2258856,96	Картометрический метод	2,50	-
832	481960,63	2258866,33	Картометрический метод	2,50	-
833	481959,53	2258872,94	Картометрический метод	2,50	-
834	481957,32	2258875,7	Картометрический метод	2,50	-
835	481950,71	2258876,25	Картометрический метод	2,50	-
836	481939,12	2258872,94	Картометрический метод	2,50	-
837	481930,85	2258872,94	Картометрический метод	2,50	-
838	481923,68	2258876,8	Картометрический метод	2,50	-
839	481919,27	2258883,97	Картометрический метод	2,50	-
840	481917,61	2258890,58	Картометрический метод	2,50	-
841	481905,63	2258903,14	Картометрический метод	2,50	-
842	481892,39	2258924,63	Картометрический метод	2,50	-
843	481887,43	2258934	Картометрический метод	2,50	-
844	481881,36	2258940,06	Картометрический метод	2,50	-
845	481878,05	2258946,13	Картометрический метод	2,50	-
846	481876,4	2258953,84	Картометрический метод	2,50	-
847	481878,6	2258967,07	Картометрический метод	2,50	-
848	481880,36	2258971,38	Картометрический метод	2,50	-
849	481877,05	2258980,19	Картометрический метод	2,50	-
850	481869,88	2258987,91	Картометрический метод	2,50	-
851	481861,61	2258992,32	Картометрический метод	2,50	-
852	481847,82	2258995,07	Картометрический метод	2,50	-
853	481837,89	2258998,38	Картометрический метод	2,50	-
854	481831,83	2259000,58	Картометрический метод	2,50	-

Сведения о местоположении границ объекта

855	481823,55	2259010,5	Картометрический метод	2,50	-
856	481816,93	2259014,91	Картометрический метод	2,50	-
857	481806,05	2259017,11	Картометрический метод	2,50	-
858	481792,26	2259015,46	Картометрический метод	2,50	-
859	481779,57	2259011,05	Картометрический метод	2,50	-
860	481767,99	2259007,19	Картометрический метод	2,50	-
861	481759,17	2259008,29	Картометрический метод	2,50	-
862	481750,89	2259011,6	Картометрический метод	2,50	-
863	481745,38	2259016,56	Картометрический метод	2,50	-
864	481737,1	2259027,58	Картометрический метод	2,50	-
865	481731,66	2259033,55	Картометрический метод	2,50	-
866	481821,93	2259192,82	Картометрический метод	2,50	-
867	481773,26	2259230,64	Картометрический метод	2,50	-
868	481841,81	2259308,9	Картометрический метод	2,50	-
869	481862,39	2259344,21	Картометрический метод	2,50	-
870	481717,95	2259494,27	Картометрический метод	2,50	-
871	481820,93	2259594,7	Картометрический метод	2,50	-
872	481868,36	2259636,59	Картометрический метод	2,50	-
873	481972,28	2259533,04	Картометрический метод	2,50	-
874	481980	2259530,29	Картометрический метод	2,50	-
875	482053,91	2259450,37	Картометрический метод	2,50	-
876	482059,12	2259452,06	Картометрический метод	2,50	-
877	482122,58	2259505,08	Картометрический метод	2,50	-
878	481416,59	2260237,77	Картометрический метод	2,50	-
879	481373,86	2260286,23	Картометрический метод	2,50	-
880	481337,41	2260334,27	Картометрический метод	2,50	-
881	481041,97	2260741,8	Картометрический метод	2,50	-
882	480988,22	2260813,08	Картометрический метод	2,50	-
883	480539,74	2261410,68	Картометрический метод	2,50	-
884	480524,54	2261430,12	Картометрический метод	2,50	-
885	480547,65	2261388,93	Картометрический метод	2,50	-
886	480566,13	2261365,63	Картометрический метод	2,50	-
887	480607,96	2261310,71	Картометрический метод	2,50	-
888	480616,26	2261270,68	Картометрический метод	2,50	-
889	480616,5	2261270,86	Картометрический метод	2,50	-
890	480616,68	2261270,62	Картометрический метод	2,50	-
891	480616,44	2261270,44	Картометрический метод	2,50	-
892	480667,31	2261200,2	Картометрический метод	2,50	-
893	480667,55	2261200,38	Картометрический метод	2,50	-
894	480667,73	2261200,14	Картометрический метод	2,50	-
895	480667,49	2261199,96	Картометрический метод	2,50	-
896	480718,08	2261130,54	Картометрический метод	2,50	-
897	480718,32	2261130,72	Картометрический метод	2,50	-
898	480718,5	2261130,48	Картометрический метод	2,50	-
899	480718,26	2261130,3	Картометрический метод	2,50	-
900	480759,3	2261098,91	Картометрический метод	2,50	-
901	480778,84	2261074,52	Картометрический метод	2,50	-
902	480769,46	2261060,17	Картометрический метод	2,50	-
903	480769,7	2261060,35	Картометрический метод	2,50	-
904	480769,88	2261060,11	Картометрический метод	2,50	-
905	480769,64	2261059,93	Картометрический метод	2,50	-

Сведения о местоположении границ объекта

906	480840,6	2260976,7	Картометрический метод	2,50	-
907	480885,16	2260916,5	Картометрический метод	2,50	-
908	480947,44	2260829,62	Картометрический метод	2,50	-
909	480947,9	2260828,72	Картометрический метод	2,50	-
910	480962,34	2260802,98	Картометрический метод	2,50	-
911	480976,94	2260779,78	Картометрический метод	2,50	-
912	480977,18	2260779,96	Картометрический метод	2,50	-
913	480977,36	2260779,72	Картометрический метод	2,50	-
914	480977,12	2260779,54	Картометрический метод	2,50	-
915	481028,73	2260709,42	Картометрический метод	2,50	-
916	481028,97	2260709,6	Картометрический метод	2,50	-
917	481029,15	2260709,36	Картометрический метод	2,50	-
918	481028,91	2260709,18	Картометрический метод	2,50	-
919	481081,81	2260637,17	Картометрический метод	2,50	-
920	481082,05	2260637,35	Картометрический метод	2,50	-
921	481082,23	2260637,11	Картометрический метод	2,50	-
922	481081,99	2260636,93	Картометрический метод	2,50	-
923	481133,78	2260566,5	Картометрический метод	2,50	-
924	481134,02	2260566,68	Картометрический метод	2,50	-
925	481134,2	2260566,44	Картометрический метод	2,50	-
926	481133,96	2260566,26	Картометрический метод	2,50	-
927	481185,4	2260496,21	Картометрический метод	2,50	-
928	481185,64	2260496,39	Картометрический метод	2,50	-
929	481185,82	2260496,15	Картометрический метод	2,50	-
930	481185,58	2260495,97	Картометрический метод	2,50	-
931	481237,09	2260425,94	Картометрический метод	2,50	-
932	481237,33	2260426,12	Картометрический метод	2,50	-
933	481237,51	2260425,88	Картометрический метод	2,50	-
934	481237,27	2260425,7	Картометрический метод	2,50	-
935	481282,43	2260360,41	Картометрический метод	2,50	-
936	481190	2260278,85	Картометрический метод	2,50	-
937	481178,64	2260290,45	Картометрический метод	2,50	-
938	481110,01	2260360,92	Картометрический метод	2,50	-
939	480789,35	2260676,2	Картометрический метод	2,50	-
940	480741,97	2260737,01	Картометрический метод	2,50	-
941	480501,59	2260887,75	Картометрический метод	2,50	-
942	480442,51	2260907,56	Картометрический метод	2,50	-
943	480429,59	2260923,6	Картометрический метод	2,50	-
944	480387,76	2261023,2	Картометрический метод	2,50	-
945	480339,48	2261073,51	Картометрический метод	2,50	-
946	480257,11	2260969,09	Картометрический метод	2,50	-
947	480225,9	2261002,61	Картометрический метод	2,50	-
948	480213,56	2261060,5	Картометрический метод	2,50	-
949	480188,44	2261098,07	Картометрический метод	2,50	-
950	480096,85	2261104,57	Картометрический метод	2,50	-
951	480090,57	2261077,79	Картометрический метод	2,50	-
952	480010,99	2261155,31	Картометрический метод	2,50	-
953	479995,29	2261128,32	Картометрический метод	2,50	-
954	479909,73	2261217,37	Картометрический метод	2,50	-
955	479937,37	2261266,1	Картометрический метод	2,50	-
956	479925,8	2261278,69	Картометрический метод	2,50	-

Сведения о местоположении границ объекта

957	479941,22	2261305,32	Картометрический метод	2,50	-
958	479954,89	2261296,05	Картометрический метод	2,50	-
959	480010,18	2261392,6	Картометрический метод	2,50	-
960	480080,24	2261452,31	Картометрический метод	2,50	-
961	480087,07	2261548,59	Картометрический метод	2,50	-
962	480030,81	2261619,27	Картометрический метод	2,50	-
963	480046,7	2261648,93	Картометрический метод	2,50	-
964	480018,63	2261684,89	Картометрический метод	2,50	-
965	480028,87	2261718,15	Картометрический метод	2,50	-
966	479984,64	2261739,88	Картометрический метод	2,50	-
967	479998,09	2261770,96	Картометрический метод	2,50	-
968	479866,35	2261864,76	Картометрический метод	2,50	-
969	479814,68	2261852,13	Картометрический метод	2,50	-
970	479804,09	2261874,26	Картометрический метод	2,50	-
971	479817,44	2261895,51	Картометрический метод	2,50	-
972	479770,19	2261943,36	Картометрический метод	2,50	-
973	479645,66	2261933,4	Картометрический метод	2,50	-
974	479642,93	2261825,48	Картометрический метод	2,50	-
975	479702,49	2261821,04	Картометрический метод	2,50	-
976	479698,78	2261796,42	Картометрический метод	2,50	-
977	479624,35	2261802,04	Картометрический метод	2,50	-
978	479622,36	2261781,35	Картометрический метод	2,50	-
979	479616,14	2261750,2	Картометрический метод	2,50	-
980	479429,93	2261781,84	Картометрический метод	2,50	-
981	479427,94	2261813,32	Картометрический метод	2,50	-
982	479404,17	2261826,12	Картометрический метод	2,50	-
983	479333,47	2261872,32	Картометрический метод	2,50	-
984	479337,9	2261942,1	Картометрический метод	2,50	-
985	479242,57	2261915,77	Картометрический метод	2,50	-
986	479241,68	2261922,13	Картометрический метод	2,50	-
987	479236,96	2261955,71	Картометрический метод	2,50	-
988	479233,95	2262012,31	Картометрический метод	2,50	-
989	479209,2	2262010,82	Картометрический метод	2,50	-
990	479203,18	2262006,67	Картометрический метод	2,50	-
991	479195,97	2261993,22	Картометрический метод	2,50	-
992	479199,56	2261957,2	Картометрический метод	2,50	-
993	479239,86	2261271,29	Картометрический метод	2,50	-
994	479235,92	2261253,45	Картометрический метод	2,50	-
995	479231,52	2261233,52	Картометрический метод	2,50	-
996	479139,44	2261212,43	Картометрический метод	2,50	-
997	478691,05	2261163,1	Картометрический метод	2,50	-
998	478584,35	2261149,83	Картометрический метод	2,50	-
999	478550,65	2261145,64	Картометрический метод	2,50	-
1000	478331,09	2261100,31	Картометрический метод	2,50	-
1001	478208,09	2261070,66	Картометрический метод	2,50	-
1002	478118,57	2261005,6	Картометрический метод	2,50	-
1003	477060,26	2260167,2	Картометрический метод	2,50	-
1004	477061,87	2260164,73	Картометрический метод	2,50	-
1005	478143,1	2260991,66	Картометрический метод	2,50	-
1006	478491,14	2261113,28	Картометрический метод	2,50	-
1007	478625,87	2260891,94	Картометрический метод	2,50	-

Сведения о местоположении границ объекта

1008	478692,49	2260883,22	Картометрический метод	2,50	-
1009	479052,92	2260207,31	Картометрический метод	2,50	-
1010	478861,59	2260160,48	Картометрический метод	2,50	-
1011	478396,92	2260269,74	Картометрический метод	2,50	-
1012	478408,63	2260179,99	Картометрический метод	2,50	-
1013	478709,3	2260078,53	Картометрический метод	2,50	-
1014	479041,21	2260027,8	Картометрический метод	2,50	-
1015	479021,69	2259980,98	Картометрический метод	2,50	-
1016	478576,54	2260078,53	Картометрический метод	2,50	-
1017	478213,39	2260020	Картометрический метод	2,50	-
1018	478045,48	2259883,42	Картометрический метод	2,50	-
1019	477772,15	2259980,99	Картометрический метод	2,50	-
1020	477690,14	2260207,32	Картометрический метод	2,50	-
1021	477487,09	2260113,65	Картометрический метод	2,50	-
1022	477416,81	2260156,58	Картометрический метод	2,50	-
1023	477159,09	2260016,1	Картометрический метод	2,50	-
1024	477000,01	2259798,35	Картометрический метод	2,50	-
1025	476812,32	2259941,64	Картометрический метод	2,50	-
1026	476752,71	2259889,78	Картометрический метод	2,50	-
1027	476701,01	2259848,61	Картометрический метод	2,50	-
1028	476800,07	2259790,31	Картометрический метод	2,50	-
1029	476912,75	2259714,03	Картометрический метод	2,50	-
1030	476871,99	2259633,52	Картометрический метод	2,50	-
1031	476853,2	2259609,04	Картометрический метод	2,50	-
1032	476800,11	2259551,11	Картометрический метод	2,50	-
1033	476840,37	2259527,8	Картометрический метод	2,50	-
1034	477003,56	2259437,39	Картометрический метод	2,50	-
1035	477041,94	2259471,09	Картометрический метод	2,50	-
1036	476910,17	2259577,21	Картометрический метод	2,50	-
1037	476965,89	2259673,92	Картометрический метод	2,50	-
1038	476995,68	2259660,34	Картометрический метод	2,50	-
1039	477030,6	2259721,35	Картометрический метод	2,50	-
1040	477078,73	2259791,9	Картометрический метод	2,50	-
1041	477128,21	2259855,12	Картометрический метод	2,50	-
1042	477168,59	2259903,06	Картометрический метод	2,50	-
1043	477178,53	2259916,16	Картометрический метод	2,50	-
1044	477257,2	2259902,89	Картометрический метод	2,50	-
1045	477316,96	2259881,39	Картометрический метод	2,50	-
1046	477349,4	2259839,68	Картометрический метод	2,50	-
1047	477456	2259841,27	Картометрический метод	2,50	-
1048	477605,63	2259776,39	Картометрический метод	2,50	-
1049	477652,31	2259728,85	Картометрический метод	2,50	-
1050	477563,06	2259467,97	Картометрический метод	2,50	-
1051	477443,94	2259434,64	Картометрический метод	2,50	-
1052	477613,99	2259469,83	Картометрический метод	2,50	-
1053	477995,02	2259420,91	Картометрический метод	2,50	-
1054	478016,04	2259381,84	Картометрический метод	2,50	-
1055	478007,28	2259328,31	Картометрический метод	2,50	-
1056	477840,64	2259249,48	Картометрический метод	2,50	-
1057	477588,98	2259195,37	Картометрический метод	2,50	-
1058	477344,24	2259040,67	Картометрический метод	2,50	-

Сведения о местоположении границ объекта

1059	477244,08	2259033,06	Картометрический метод	2,50	-
1060	477197,04	2259095,98	Картометрический метод	2,50	-
1061	477122,81	2258995,89	Картометрический метод	2,50	-
1062	477084,3	2258970,75	Картометрический метод	2,50	-
1063	477026,09	2258965	Картометрический метод	2,50	-
1064	476993,43	2258993,09	Картометрический метод	2,50	-
1065	476893,71	2258891,97	Картометрический метод	2,50	-
1066	476781,23	2258966,42	Картометрический метод	2,50	-
1067	476780,97	2258964,69	Картометрический метод	2,50	-
1068	476784,56	2258949,16	Картометрический метод	2,50	-
1069	476770,87	2258921,88	Картометрический метод	2,50	-
1070	476741,32	2258889,64	Картометрический метод	2,50	-
1071	476684,29	2258850,49	Картометрический метод	2,50	-
1072	476662,29	2258828,15	Картометрический метод	2,50	-
1073	476605,67	2258705,78	Картометрический метод	2,50	-
1074	476577,9	2258673,81	Картометрический метод	2,50	-
1075	476507,04	2258635,08	Картометрический метод	2,50	-
1076	476455,85	2258578,66	Картометрический метод	2,50	-
1077	476408,97	2258551,92	Картометрический метод	2,50	-
1078	476347,06	2258530,4	Картометрический метод	2,50	-
1079	476308,33	2258527,34	Картометрический метод	2,50	-
1080	476254,7	2258649,09	Картометрический метод	2,50	-
1081	476225,62	2258713,48	Картометрический метод	2,50	-
1082	476210,89	2258762,58	Картометрический метод	2,50	-
1083	476254,13	2258784,62	Картометрический метод	2,50	-
1084	476331,93	2258835,59	Картометрический метод	2,50	-
1085	476396,89	2258879,01	Картометрический метод	2,50	-
1086	476489,8	2258932,62	Картометрический метод	2,50	-
1087	476599,7	2259005,21	Картометрический метод	2,50	-
1088	476658,23	2259043,54	Картометрический метод	2,50	-
1089	476697,13	2259054,86	Картометрический метод	2,50	-
1090	476694,31	2259059,24	Картометрический метод	2,50	-
1091	476656,48	2259046,78	Картометрический метод	2,50	-
1092	476598,02	2259009,07	Картометрический метод	2,50	-
1093	476488,63	2258936,66	Картометрический метод	2,50	-
1094	476398,48	2258885	Картометрический метод	2,50	-
1095	476330,2	2258840,12	Картометрический метод	2,50	-
1096	476254,39	2258790,72	Картометрический метод	2,50	-
1097	476209,88	2258766,96	Картометрический метод	2,50	-
1098	476027,41	2259317,58	Картометрический метод	2,50	-
1099	476018,62	2259310,66	Картометрический метод	2,50	-
1100	476029,16	2259244,18	Картометрический метод	2,50	-
1101	476184,94	2258783,44	Картометрический метод	2,50	-
1102	476141,94	2258759,16	Картометрический метод	2,50	-
1103	476110,45	2258792,54	Картометрический метод	2,50	-
1104	476092,34	2258774,07	Картометрический метод	2,50	-
1105	476096,68	2258747,1	Картометрический метод	2,50	-
1106	476039,35	2258720,27	Картометрический метод	2,50	-
1107	476014,29	2258729,93	Картометрический метод	2,50	-
1108	476008,6	2258773,7	Картометрический метод	2,50	-
1109	475984,46	2258790,68	Картометрический метод	2,50	-

Сведения о местоположении границ объекта

1110	475948,06	2258790,11	Картометрический метод	2,50	-
1111	475916,59	2258746,72	Картометрический метод	2,50	-
1112	475912,42	2258700,54	Картометрический метод	2,50	-
1113	475922,6	2258674,51	Картометрический метод	2,50	-
1114	475857,07	2258668,77	Картометрический метод	2,50	-
1115	475758,54	2258638,96	Картометрический метод	2,50	-
1116	475692,35	2258623,5	Картометрический метод	2,50	-
1117	475611,81	2258594,84	Картометрический метод	2,50	-
1118	475530,15	2258570,53	Картометрический метод	2,50	-
1119	475462,44	2258556,2	Картометрический метод	2,50	-
1120	475362,08	2258538,7	Картометрический метод	2,50	-
1121	475359,03	2258538,17	Картометрический метод	2,50	-
1122	475360,43	2258531,95	Картометрический метод	2,50	-
1123	475463,82	2258547,72	Картометрический метод	2,50	-
1124	475585,95	2258577,37	Картометрический метод	2,50	-
1125	475685,67	2258612,38	Картометрический метод	2,50	-
1126	475757,93	2258630,04	Картометрический метод	2,50	-
1127	475857,66	2258661,59	Картометрический метод	2,50	-
1128	475976,31	2258672,46	Картометрический метод	2,50	-
1129	476108,53	2258723,09	Картометрический метод	2,50	-
1130	476192,95	2258753,77	Картометрический метод	2,50	-
1131	476203,68	2258719,69	Картометрический метод	2,50	-
1132	476236,5	2258639,06	Картометрический метод	2,50	-
1133	476271,45	2258571,92	Картометрический метод	2,50	-
1134	476291,84	2258487,34	Картометрический метод	2,50	-
1135	475640,62	2258031,03	Картометрический метод	2,50	-
1136	475603,79	2258086,79	Картометрический метод	2,50	-
1137	475566,64	2258149,2	Картометрический метод	2,50	-
1138	475488,28	2258270,7	Картометрический метод	2,50	-
1139	475426,24	2258372,04	Картометрический метод	2,50	-
1140	475399,28	2258324,86	Картометрический метод	2,50	-
1141	475347,61	2258276,56	Картометрический метод	2,50	-
1142	475334,13	2258249,6	Картометрический метод	2,50	-
1143	475333,03	2258239,62	Картометрический метод	2,50	-
1144	475326,27	2258212,53	Картометрический метод	2,50	-
1145	475305,83	2258147	Картометрический метод	2,50	-
1146	475294,81	2258126,04	Картометрический метод	2,50	-
1147	474982,83	2258190,98	Картометрический метод	2,50	-
1148	474891,27	2258282,91	Картометрический метод	2,50	-
1149	474881,52	2258293,05	Картометрический метод	2,50	-
1150	474840,28	2258283,05	Картометрический метод	2,50	-
1151	474817,53	2258276,7	Картометрический метод	2,50	-
1152	474800,42	2258276,65	Картометрический метод	2,50	-
1153	474545,98	2258415,63	Картометрический метод	2,50	-
1154	474399,37	2258549,59	Картометрический метод	2,50	-
1155	474410,59	2258614,6	Картометрический метод	2,50	-
1156	474278,17	2258655,91	Картометрический метод	2,50	-
1157	473951,1	2258929,75	Картометрический метод	2,50	-
1158	473923,81	2259013,85	Картометрический метод	2,50	-
1159	473893,85	2259012,03	Картометрический метод	2,50	-
1160	473899,13	2258981,52	Картометрический метод	2,50	-

Сведения о местоположении границ объекта

1161	473871,28	2258959,78	Картометрический метод	2,50	-
1162	473839,5	2258887,66	Картометрический метод	2,50	-
1163	473839,2	2258868,23	Картометрический метод	2,50	-
1164	473842,24	2258848,5	Картометрический метод	2,50	-
1165	473836,91	2258809,6	Картометрический метод	2,50	-
1166	473834,89	2258735,46	Картометрический метод	2,50	-
1167	473818,56	2258701,26	Картометрический метод	2,50	-
1168	473812,79	2258685,78	Картометрический метод	2,50	-
1169	473814	2258669,69	Картометрический метод	2,50	-
1170	473820,65	2258658,37	Картометрический метод	2,50	-
1171	473840,94	2258651,52	Картометрический метод	2,50	-
1172	473849,54	2258640,31	Картометрический метод	2,50	-
1173	473849,79	2258625,62	Картометрический метод	2,50	-
1174	473859,09	2258599,89	Картометрический метод	2,50	-
1175	473859,62	2258588,89	Картометрический метод	2,50	-
1176	473855,59	2258580,13	Картометрический метод	2,50	-
1177	473827,06	2258547,65	Картометрический метод	2,50	-
1178	473812,46	2258510,6	Картометрический метод	2,50	-
1179	473814,02	2258494,2	Картометрический метод	2,50	-
1180	473837,28	2258460,52	Картометрический метод	2,50	-
1181	473854,02	2258445,68	Картометрический метод	2,50	-
1182	473864,09	2258444,43	Картометрический метод	2,50	-
1183	473840,4	2258374,61	Картометрический метод	2,50	-
1184	473801,62	2258323,79	Картометрический метод	2,50	-
1185	473785,53	2258291,91	Картометрический метод	2,50	-
1186	473770,89	2258226,84	Картометрический метод	2,50	-
1187	473760,01	2258196,44	Картометрический метод	2,50	-
1188	473741,12	2258171,5	Картометрический метод	2,50	-
1189	473721,35	2258172,48	Картометрический метод	2,50	-
1190	473658,71	2258171,25	Картометрический метод	2,50	-
1191	473655,5	2258163,09	Картометрический метод	2,50	-
1192	473595,42	2258037,25	Картометрический метод	2,50	-
1193	473536,2	2257991,82	Картометрический метод	2,50	-
1194	473534,65	2257865,22	Картометрический метод	2,50	-
1195	473467,03	2257764,23	Картометрический метод	2,50	-
1196	473451,62	2257696,61	Картометрический метод	2,50	-
1197	473462,75	2257630,71	Картометрический метод	2,50	-
1198	473402,83	2257571,66	Картометрический метод	2,50	-
1199	473366,56	2257432,56	Картометрический метод	2,50	-
1200	473140,38	2257394,94	Картометрический метод	2,50	-
1201	473050,27	2257523,26	Картометрический метод	2,50	-
1202	473047,66	2257515,59	Картометрический метод	2,50	-
1203	473053,88	2257505,37	Картометрический метод	2,50	-
1204	473069,5	2257483,42	Картометрический метод	2,50	-
1205	473100,34	2257437,4	Картометрический метод	2,50	-
1206	473111,61	2257418,96	Картометрический метод	2,50	-
1207	473118,62	2257405,31	Картометрический метод	2,50	-
1208	473131,53	2257384,76	Картометрический метод	2,50	-
1209	473138,39	2257371,04	Картометрический метод	2,50	-
1210	473142,32	2257346,54	Картометрический метод	2,50	-
1211	473148,2	2257344,58	Картометрический метод	2,50	-

Сведения о местоположении границ объекта

1212	473248,26	2257366,14	Картометрический метод	2,50	-
1213	473276,7	2257367,12	Картометрический метод	2,50	-
1214	473295,34	2257365,16	Картометрический метод	2,50	-
1215	473309,07	2257357,32	Картометрический метод	2,50	-
1216	473344,29	2257312,2	Картометрический метод	2,50	-
1217	473350,11	2257294,57	Картометрический метод	2,50	-
1218	473351,21	2257196,86	Картометрический метод	2,50	-
1219	473351,21	2257163,54	Картометрический метод	2,50	-
1220	473214,6	2257141,99	Картометрический метод	2,50	-
1221	473219,3	2257078,12	Картометрический метод	2,50	-
1222	473223,71	2257050,35	Картометрический метод	2,50	-
1223	473283,91	2257028,51	Картометрический метод	2,50	-
1224	473390,2	2257042,33	Картометрический метод	2,50	-
1225	473413,65	2256962,62	Картометрический метод	2,50	-
1226	473412,67	2256944,98	Картометрический метод	2,50	-
1227	473412,67	2256906,75	Картометрический метод	2,50	-
1228	473420,43	2256828,75	Картометрический метод	2,50	-
1229	473431,22	2256770,93	Картометрический метод	2,50	-
1230	473446,91	2256727,8	Картометрический метод	2,50	-
1231	473470,45	2256662,13	Картометрический метод	2,50	-
1232	473496,94	2256614,11	Картометрический метод	2,50	-
1233	473547,63	2256537,8	Картометрический метод	2,50	-
1234	473581,96	2256491,74	Картометрический метод	2,50	-
1235	473617,28	2256448,61	Картометрический метод	2,50	-
1236	473643,76	2256408,43	Картометрический метод	2,50	-
1237	473650,63	2256403,53	Картометрический метод	2,50	-
1238	473748,02	2256461,04	Картометрический метод	2,50	-
1239	473778,58	2256481	Картометрический метод	2,50	-
1240	473881,26	2256548,06	Картометрический метод	2,50	-
1241	473901,76	2256529	Картометрический метод	2,50	-
1242	473941,49	2256481,96	Картометрический метод	2,50	-
1243	473950,96	2256483,9	Картометрический метод	2,50	-
1244	473916,14	2256523,69	Картометрический метод	2,50	-
1245	473883,36	2256566,34	Картометрический метод	2,50	-
1246	473767,21	2256494,91	Картометрический метод	2,50	-
1247	473743,27	2256525,87	Картометрический метод	2,50	-
1248	473701,79	2256616,08	Картометрический метод	2,50	-
1249	473704,52	2256641,04	Картометрический метод	2,50	-
1250	473709,11	2256660,75	Картометрический метод	2,50	-
1251	473718,31	2256677,5	Картометрический метод	2,50	-
1252	473733,82	2256691,05	Картометрический метод	2,50	-
1253	473817,77	2256760,25	Картометрический метод	2,50	-
1254	473804,45	2256792,72	Картометрический метод	2,50	-
1255	473732,26	2256769,85	Картометрический метод	2,50	-
1256	473712,45	2256766,02	Картометрический метод	2,50	-
1257	473693,9	2256773,05	Картометрический метод	2,50	-
1258	473644,04	2256839,53	Картометрический метод	2,50	-
1259	473628,7	2256881,72	Картометрический метод	2,50	-
1260	473621,66	2256957,15	Картометрический метод	2,50	-
1261	473576,91	2257026,19	Картометрический метод	2,50	-
1262	473560,29	2257081,8	Картометрический метод	2,50	-

Сведения о местоположении границ объекта

1263	473546,86	2257153,4	Картометрический метод	2,50	-
1264	473543,67	2257198,78	Картометрический метод	2,50	-
1265	473545,58	2257232,66	Картометрический метод	2,50	-
1266	473564,12	2257248,63	Картометрический метод	2,50	-
1267	473706,02	2257304,49	Картометрический метод	2,50	-
1268	473693,27	2257254,37	Картометрический метод	2,50	-
1269	473692,63	2257199,4	Картометрический метод	2,50	-
1270	473710,53	2257194,93	Картометрический метод	2,50	-
1271	473789,16	2257258,2	Картометрический метод	2,50	-
1272	473805,15	2257285,68	Картометрический метод	2,50	-
1273	473824,96	2257310,61	Картометрический метод	2,50	-
1274	473826,88	2257326,59	Картометрический метод	2,50	-
1275	473819,85	2257347,68	Картометрический метод	2,50	-
1276	473635,09	2257480,02	Картометрический метод	2,50	-
1277	473677,28	2257595,07	Картометрический метод	2,50	-
1278	473696,1	2257635,48	Картометрический метод	2,50	-
1279	473650,95	2257577,81	Картометрический метод	2,50	-
1280	473608,72	2257610,87	Картометрический метод	2,50	-
1281	473625,57	2257658,04	Картометрический метод	2,50	-
1282	473624,99	2257688,57	Картометрический метод	2,50	-
1283	473632,74	2257695,86	Картометрический метод	2,50	-
1284	473669,33	2257695,15	Картометрический метод	2,50	-
1285	473698,64	2257640,93	Картометрический метод	2,50	-
1286	473716,28	2257678,8	Картометрический метод	2,50	-
1287	473729,71	2257690,31	Картометрический метод	2,50	-
1288	473780,85	2257698,61	Картометрический метод	2,50	-
1289	473792,36	2257711,39	Картометрический метод	2,50	-
1290	473775,1	2257750,39	Картометрический метод	2,50	-
1291	473778,15	2257766,33	Картометрический метод	2,50	-
1292	473771,47	2257780,41	Картометрический метод	2,50	-
1293	473755,36	2257782,84	Картометрический метод	2,50	-
1294	473742,54	2257805,42	Картометрический метод	2,50	-
1295	473762,28	2257827,65	Картометрический метод	2,50	-
1296	473785,98	2257807,14	Картометрический метод	2,50	-
1297	473800,5	2257882,79	Картометрический метод	2,50	-
1298	473796,79	2257885,47	Картометрический метод	2,50	-
1299	473792,33	2257912,35	Картометрический метод	2,50	-
1300	473771,12	2257917,11	Картометрический метод	2,50	-
1301	473762,61	2257931,33	Картометрический метод	2,50	-
1302	473793,52	2257963,48	Картометрический метод	2,50	-
1303	473762,31	2257967,88	Картометрический метод	2,50	-
1304	473778,75	2257984,49	Картометрический метод	2,50	-
1305	473809,99	2257979,09	Картометрический метод	2,50	-
1306	473827,89	2257936,53	Картометрический метод	2,50	-
1307	473836,42	2257985,69	Картометрический метод	2,50	-
1308	473822,2	2258002,05	Картометрический метод	2,50	-
1309	473778,81	2258011,03	Картометрический метод	2,50	-
1310	473798,88	2258066,33	Картометрический метод	2,50	-
1311	473815,87	2258067,43	Картометрический метод	2,50	-
1312	473847,04	2258050,01	Картометрический метод	2,50	-
1313	473867,08	2258049,72	Картометрический метод	2,50	-

Сведения о местоположении границ объекта

1314	473853,75	2258012,2	Картометрический метод	2,50	-
1315	473862,05	2258012,45	Картометрический метод	2,50	-
1316	473892,73	2258058,47	Картометрический метод	2,50	-
1317	473903,6	2258064,86	Картометрический метод	2,50	-
1318	473921,5	2258068,7	Картометрический метод	2,50	-
1319	473961,14	2258057,82	Картометрический метод	2,50	-
1320	474012,29	2258019,46	Картометрический метод	2,50	-
1321	474057,04	2258009,87	Картометрический метод	2,50	-
1322	474073,66	2257997,73	Картометрический метод	2,50	-
1323	474082,61	2257972,15	Картометрический метод	2,50	-
1324	474081,33	2257903,76	Картометрический метод	2,50	-
1325	474057,04	2257846,23	Картометрический метод	2,50	-
1326	474055,12	2257817,47	Картометрический метод	2,50	-
1327	474093,48	2257791,26	Картометрический метод	2,50	-
1328	474110,74	2257803,4	Картометрический метод	2,50	-
1329	474114,58	2257836,64	Картометрический метод	2,50	-
1330	474140,79	2257875,63	Картометрический метод	2,50	-
1331	474158,05	2257889,05	Картометрический метод	2,50	-
1332	474178,51	2257881,37	Картометрический метод	2,50	-
1333	474278,88	2257924,83	Картометрический метод	2,50	-
1334	474345,88	2257896,49	Картометрический метод	2,50	-
1335	474371,59	2257879,62	Картометрический метод	2,50	-
1336	474423,36	2257846,83	Картометрический метод	2,50	-
1337	474484,18	2257809,82	Картометрический метод	2,50	-
1338	474508,24	2257794,76	Картометрический метод	2,50	-
1339	474532,66	2257778,43	Картометрический метод	2,50	-
1340	474556,6	2257760,04	Картометрический метод	2,50	-
1341	474569,17	2257743,91	Картометрический метод	2,50	-
1342	474581,23	2257727,54	Картометрический метод	2,50	-
1343	474589,27	2257701,7	Картометрический метод	2,50	-
1344	474597,99	2257674,67	Картометрический метод	2,50	-
1345	474585,68	2257612,23	Картометрический метод	2,50	-
1346	474569,79	2257571,5	Картометрический метод	2,50	-
1347	474569,75	2257538,52	Картометрический метод	2,50	-
1348	474564,31	2257499,82	Картометрический метод	2,50	-
1349	474557,6	2257456,67	Картометрический метод	2,50	-
1350	474560,39	2257438,48	Картометрический метод	2,50	-
1351	474554,77	2257412,37	Картометрический метод	2,50	-
1352	474550	2257391,88	Картометрический метод	2,50	-
1353	474544,68	2257368,14	Картометрический метод	2,50	-
1354	474539,15	2257345,58	Картометрический метод	2,50	-
1355	474533,03	2257319,4	Картометрический метод	2,50	-
1356	474530,44	2257298,57	Картометрический метод	2,50	-
1357	474541,13	2257280,19	Картометрический метод	2,50	-
1358	474561,69	2257252,32	Картометрический метод	2,50	-
1359	474582,52	2257228,31	Картометрический метод	2,50	-
1360	474626,43	2257167,85	Картометрический метод	2,50	-
1361	474653,66	2257137,97	Картометрический метод	2,50	-
1362	474738,99	2257052,18	Картометрический метод	2,50	-
1363	474796,86	2256998,66	Картометрический метод	2,50	-
1364	474787,22	2256950,91	Картометрический метод	2,50	-

Сведения о местоположении границ объекта

1365	474771,21	2256890,28	Картометрический метод	2,50	-
1366	474755,85	2256812,95	Картометрический метод	2,50	-
1367	474739,4	2256707,66	Картометрический метод	2,50	-
1368	474684,01	2256650,62	Картометрический метод	2,50	-
1369	474538,02	2256538,7	Картометрический метод	2,50	-
1370	474523,87	2256511,41	Картометрический метод	2,50	-
1371	474504,51	2256486,93	Картометрический метод	2,50	-
1372	474451,88	2256448,27	Картометрический метод	2,50	-
1373	474401,03	2256409,61	Картометрический метод	2,50	-
1374	474344,41	2256370,42	Картометрический метод	2,50	-
1375	474300,4	2256336,82	Картометрический метод	2,50	-
1376	474248,36	2256298,16	Картометрический метод	2,50	-
1377	474216,54	2256275,56	Картометрический метод	2,50	-
1378	474172,83	2256248,8	Картометрический метод	2,50	-
1379	474148,45	2256236,01	Картометрический метод	2,50	-
1380	474128,58	2256233,09	Картометрический метод	2,50	-
1381	474117,43	2256232,43	Картометрический метод	2,50	-
1382	474111,58	2256234,53	Картометрический метод	2,50	-
1383	474104,65	2256237,45	Картометрический метод	2,50	-
1384	474096,6	2256246,9	Картометрический метод	2,50	-
1385	474089,6	2256257,92	Картометрический метод	2,50	-
1386	474078,58	2256277,69	Картометрический метод	2,50	-
1387	474066,99	2256295,26	Картометрический метод	2,50	-
1388	474061,47	2256292,73	Картометрический метод	2,50	-
1389	474056,68	2256288,48	Картометрический метод	2,50	-
1390	474049,16	2256281,14	Картометрический метод	2,50	-
1391	474044,97	2256275,25	Картометрический метод	2,50	-
1392	474038,33	2256264,89	Картометрический метод	2,50	-
1393	474031,3	2256259,85	Картометрический метод	2,50	-
1394	474011,52	2256244,06	Картометрический метод	2,50	-
1395	473995,37	2256234,47	Картометрический метод	2,50	-
1396	473988,3	2256234,06	Картометрический метод	2,50	-
1397	473980,34	2256233,78	Картометрический метод	2,50	-
1398	473968,76	2256237,57	Картометрический метод	2,50	-
1399	473951,42	2256250,48	Картометрический метод	2,50	-
1400	473995,3	2256076,98	Картометрический метод	2,50	-
1401	474076,64	2255929,99	Картометрический метод	2,50	-
1402	474104,88	2255901,33	Картометрический метод	2,50	-
1403	474112,26	2255888,09	Картометрический метод	2,50	-
1404	474373,08	2255355,97	Картометрический метод	2,50	-
1405	474451,48	2255359,33	Картометрический метод	2,50	-
1406	474464,79	2255332,44	Картометрический метод	2,50	-
1407	474468,98	2255267,59	Картометрический метод	2,50	-
1408	474252,98	2255042,16	Картометрический метод	2,50	-
1409	474105,92	2254986,51	Картометрический метод	2,50	-
1410	474086,31	2254985,2	Картометрический метод	2,50	-
1411	474068,02	2254986,51	Картометрический метод	2,50	-
1412	474060,19	2254993,12	Картометрический метод	2,50	-
1413	474155,85	2254820,92	Картометрический метод	2,50	-
1414	474317,29	2254780,42	Картометрический метод	2,50	-
1415	474502,29	2254436,19	Картометрический метод	2,50	-

Сведения о местоположении границ объекта

1416	474632,82	2254265,52	Картометрический метод	2,50	-
1417	474493,25	2254335,84	Картометрический метод	2,50	-
1418	474631,88	2254262,48	Картометрический метод	2,50	-
1419	474708,53	2254229,92	Картометрический метод	2,50	-
1420	474716,89	2254223,58	Картометрический метод	2,50	-
1421	474913,89	2254080,29	Картометрический метод	2,50	-
1422	474933,55	2254114,39	Картометрический метод	2,50	-
1423	475133,74	2254461,2	Картометрический метод	2,50	-
1424	475130,25	2254759,21	Картометрический метод	2,50	-
1425	475427,5	2255390,87	Картометрический метод	2,50	-
1426	475750,63	2255309,75	Картометрический метод	2,50	-
1427	475946,48	2255339,35	Картометрический метод	2,50	-
1428	476025,12	2255350,11	Картометрический метод	2,50	-
1429	476027,68	2255336,53	Картометрический метод	2,50	-
1430	476053,55	2255193,09	Картометрический метод	2,50	-
1431	476053,55	2255167,99	Картометрический метод	2,50	-
1432	476060,18	2254980,98	Картометрический метод	2,50	-
1433	476026,65	2254744,07	Картометрический метод	2,50	-
1434	475992,72	2254517,73	Картометрический метод	2,50	-
1435	476280,62	2254295,65	Картометрический метод	2,50	-
1436	476766,48	2253908,11	Картометрический метод	2,50	-
1437	476790,46	2253888,07	Картометрический метод	2,50	-
1438	476904,3	2253932,09	Картометрический метод	2,50	-
1439	477176,92	2253907,5	Картометрический метод	2,50	-
1440	477165,99	2254078,72	Картометрический метод	2,50	-
1441	477155,57	2254245,97	Картометрический метод	2,50	-
1442	477155,57	2254050,9	Картометрический метод	2,50	-
1443	476804,95	2253957,82	Картометрический метод	2,50	-
1444	476536,53	2254092,67	Картометрический метод	2,50	-
1445	476005,1	2254533,08	Картометрический метод	2,50	-
1446	476058,81	2254950,99	Картометрический метод	2,50	-
1447	476091,48	2255024,12	Картометрический метод	2,50	-
1448	476098,01	2255060,68	Картометрический метод	2,50	-
1449	476094,09	2255088,1	Картометрический метод	2,50	-
1450	476049,66	2255261,76	Картометрический метод	2,50	-
1451	476061,42	2255316,61	Картометрический метод	2,50	-
1452	476321,01	2255835,35	Картометрический метод	2,50	-
1453	477094,89	2255467,51	Картометрический метод	2,50	-
1454	477686,75	2255587,89	Картометрический метод	2,50	-
1455	477687,09	2255599,4	Картометрический метод	2,50	-
1456	477823,57	2255774,26	Картометрический метод	2,50	-
1457	477829,83	2255779,49	Картометрический метод	2,50	-
1458	477894,76	2255975,99	Картометрический метод	2,50	-
1459	477869,29	2256072,36	Картометрический метод	2,50	-
1460	477817,83	2256030,18	Картометрический метод	2,50	-
1461	477797,36	2255989,04	Картометрический метод	2,50	-
1462	477775,47	2255922,45	Картометрический метод	2,50	-
1463	477741,11	2255881,97	Картометрический метод	2,50	-
1464	477732,83	2255855,12	Картометрический метод	2,50	-
1465	477749,01	2255822,21	Картометрический метод	2,50	-
1466	477722,44	2255790,09	Картометрический метод	2,50	-

Сведения о местоположении границ объекта

1467	477706,33	2255788,36	Картометрический метод	2,50	-
1468	477700,28	2255796,23	Картометрический метод	2,50	-
1469	477687,45	2255897,38	Картометрический метод	2,50	-
1470	477680,33	2255902,9	Картометрический метод	2,50	-
1471	477662,86	2255906,9	Картометрический метод	2,50	-
1472	477651	2255915,72	Картометрический метод	2,50	-
1473	477641,83	2255946,57	Картометрический метод	2,50	-
1474	477643,11	2255975,48	Картометрический метод	2,50	-
1475	477657,82	2256016,42	Картометрический метод	2,50	-
1476	477648,89	2256040,35	Картометрический метод	2,50	-
1477	477624,14	2256054,48	Картометрический метод	2,50	-
1478	477588,27	2256056,67	Картометрический метод	2,50	-
1479	477584,32	2256102,72	Картометрический метод	2,50	-
1480	477618,02	2256129,32	Картометрический метод	2,50	-
1481	477651,14	2256172,06	Картометрический метод	2,50	-
1482	477687,72	2256214,93	Картометрический метод	2,50	-
1483	477716,81	2256241,37	Картометрический метод	2,50	-
1484	477724,99	2256254,14	Картометрический метод	2,50	-
1485	477705,89	2256273,57	Картометрический метод	2,50	-
1486	477753,16	2256340,61	Картометрический метод	2,50	-
1487	477754,43	2256352,4	Картометрический метод	2,50	-
1488	477773,35	2256405,03	Картометрический метод	2,50	-
1489	477869,75	2256519,3	Картометрический метод	2,50	-
1490	477887,88	2256529,18	Картометрический метод	2,50	-
1491	477924,44	2256507,39	Картометрический метод	2,50	-
1492	477954,85	2256516,43	Картометрический метод	2,50	-
1493	478007,7	2256556,42	Картометрический метод	2,50	-
1494	478092,22	2256614,84	Картометрический метод	2,50	-
1495	478125,13	2256631,02	Картометрический метод	2,50	-
1496	478155,32	2256626,32	Картометрический метод	2,50	-
1497	478185,31	2256627,38	Картометрический метод	2,50	-
1498	478230,62	2256652,09	Картометрический метод	2,50	-
1499	478328,94	2256712,16	Картометрический метод	2,50	-
1500	478360,7	2256728,29	Картометрический метод	2,50	-
1501	478407,5	2256732	Картометрический метод	2,50	-
1502	478495,26	2256731,66	Картометрический метод	2,50	-
1503	478537,9	2256798,99	Картометрический метод	2,50	-
1504	478538,41	2256849,81	Картометрический метод	2,50	-
1505	478567,04	2256888,93	Картометрический метод	2,50	-
1506	478575,62	2256940,04	Картометрический метод	2,50	-
1507	478596,01	2256951,17	Картометрический метод	2,50	-
1508	478707,24	2257102,91	Картометрический метод	2,50	-
1509	478769,08	2257182,46	Картометрический метод	2,50	-
1510	478789,15	2257235,14	Картометрический метод	2,50	-
1511	478804,76	2257250,7	Картометрический метод	2,50	-
1512	478838,82	2257234,59	Картометрический метод	2,50	-
1513	478858,59	2257230,67	Картометрический метод	2,50	-
1514	478869,75	2257241,46	Картометрический метод	2,50	-
1515	478896,66	2257296,69	Картометрический метод	2,50	-
1516	478904,41	2257305,33	Картометрический метод	2,50	-
1517	478903,75	2257306,34	Картометрический метод	2,50	-

Сведения о местоположении границ объекта

1518	478948,7	2257488,75	Картометрический метод	2,50	-
1519	479017,07	2257460,42	Картометрический метод	2,50	-
1520	479009,89	2257426,8	Картометрический метод	2,50	-
1521	479024,63	2257382,99	Картометрический метод	2,50	-
1522	479025,76	2257333,14	Картометрический метод	2,50	-
1523	479044,65	2257322,56	Картометрический метод	2,50	-
1524	479048,04	2257305,94	Картометрический метод	2,50	-
1525	478974,76	2257303,31	Картометрический метод	2,50	-
1526	478972,01	2257285,68	Картометрический метод	2,50	-
1527	478975,92	2257279,81	Картометрический метод	2,50	-
1528	479052,58	2257290,08	Картометрический метод	2,50	-
1529	479057,49	2257267,8	Картометрический метод	2,50	-
1530	479017,07	2257233,81	Картометрический метод	2,50	-
1531	479029,36	2257199,55	Картометрический метод	2,50	-
1532	479073,29	2257133,6	Картометрический метод	2,50	-
1533	479083,56	2257141,39	Картометрический метод	2,50	-
1534	479074,55	2257176,27	Картометрический метод	2,50	-
1535	479086,57	2257247,83	Картометрический метод	2,50	-
1536	479082,57	2257276,82	Картометрический метод	2,50	-
1537	479066,2	2257299,9	Картометрический метод	2,50	-
1538	479102,81	2257471,89	Картометрический метод	2,50	-
1539	479110,37	2257597,12	Картометрический метод	2,50	-
1540	479105,46	2257672,66	Картометрический метод	2,50	-
1541	479117,93	2257700,23	Картометрический метод	2,50	-
1542	479159,85	2257753,09	Картометрический метод	2,50	-
1543	479175,31	2257742,26	Картометрический метод	2,50	-
1544	479208,92	2257818,42	Картометрический метод	2,50	-
1545	479314,43	2257691,59	Картометрический метод	2,50	-
1546	479430,46	2257651,12	Картометрический метод	2,50	-
1547	479507,37	2257714,8	Картометрический метод	2,50	-
1548	479473,37	2257884,54	Картометрический метод	2,50	-
1549	479334,4	2258028,91	Картометрический метод	2,50	-
1550	479443,48	2258131,25	Картометрический метод	2,50	-
1551	479526,45	2258039,19	Картометрический метод	2,50	-
1552	479531,92	2258091,44	Картометрический метод	2,50	-
1553	479528,89	2258149,23	Картометрический метод	2,50	-
1554	479513,79	2258166,6	Картометрический метод	2,50	-
1555	479474,51	2258184,36	Картометрический метод	2,50	-
1556	479495,66	2258200,59	Картометрический метод	2,50	-
1557	479542,87	2258182,84	Картометрический метод	2,50	-
1558	479614,63	2258150,35	Картометрический метод	2,50	-
1559	479667,13	2258115,22	Картометрический метод	2,50	-
1560	479754,38	2258087,26	Картометрический метод	2,50	-
1561	479813,3	2258091,79	Картометрический метод	2,50	-
1562	479815,57	2258118,98	Картометрический метод	2,50	-
1563	479766,46	2258126,54	Картометрический метод	2,50	-
1564	479712,08	2258144,29	Картометрический метод	2,50	-
1565	479584,04	2258216,82	Картометрический метод	2,50	-
1566	479551,18	2258253,08	Картометрический метод	2,50	-
1567	479525,5	2258295,39	Картометрический метод	2,50	-
1568	479472,62	2258340,71	Картометрический метод	2,50	-

Сведения о местоположении границ объекта

1569	479436,36	2258443,82	Картометрический метод	2,50	-
1570	479444,29	2258549,57	Картометрический метод	2,50	-
1571	479468,09	2258576,76	Картометрический метод	2,50	-
1572	479471,11	2258510,67	Картометрический метод	2,50	-
1573	479486,97	2258493,29	Картометрический метод	2,50	-
1574	479477,15	2258460,43	Картометрический метод	2,50	-
1575	479510,01	2258441,55	Картометрический метод	2,50	-
1576	479498,68	2258413,98	Картометрический метод	2,50	-
1577	479514,54	2258404,16	Картометрический метод	2,50	-
1578	479519,07	2258363,75	Картометрический метод	2,50	-
1579	479538,34	2258324,09	Картометрический метод	2,50	-
1580	479569,31	2258309,35	Картометрический метод	2,50	-
1581	479579,88	2258286,69	Картометрический метод	2,50	-
1582	479619,92	2258263,27	Картометрический метод	2,50	-
1583	479629,74	2258248,16	Картометрический метод	2,50	-
1584	479649,38	2258236,45	Картометрический метод	2,50	-
1585	479661,84	2258215,68	Картометрический метод	2,50	-
1586	479690,55	2258229,27	Картометрический метод	2,50	-
1587	479712,83	2258225,12	Картометрический метод	2,50	-
1588	479756,27	2258175,64	Картометрический метод	2,50	-
1589	479750,98	2258148,44	Картометрический метод	2,50	-
1590	479796,68	2258140,51	Картометрический метод	2,50	-
1591	479795,93	2258167,32	Картометрический метод	2,50	-
1592	479818,21	2258177,52	Картометрический метод	2,50	-
1593	479849,56	2258159,01	Картометрический метод	2,50	-
1594	479935,06	2258139,27	Картометрический метод	2,50	-
1595	479948,01	2258131,11	Картометрический метод	2,50	-
1596	479948,89	2258112,35	Картометрический метод	2,50	-
1597	479937,94	2258104,05	Картометрический метод	2,50	-
1598	479906,78	2258101,03	Картометрический метод	2,50	-
1599	479936,62	2258077,23	Картометрический метод	2,50	-
1600	479968,91	2258072,88	Картометрический метод	2,50	-
1601	479969,85	2258058,34	Картометрический метод	2,50	-
1602	479947	2258053,81	Картометрический метод	2,50	-
1603	479972,5	2258033,79	Картометрический метод	2,50	-
1604	480035,2	2257951,27	Картометрический метод	2,50	-
1605	480029,34	2257937,1	Картометрический метод	2,50	-
1606	480010,65	2257934,08	Картометрический метод	2,50	-
1607	480013,67	2257890,27	Картометрический метод	2,50	-
1608	479997,99	2257863,84	Картометрический метод	2,50	-
1609	480005,59	2257805,11	Картометрический метод	2,50	-
1610	479966,44	2257844,26	Картометрический метод	2,50	-
1611	479986,91	2257808,89	Картометрический метод	2,50	-
1612	479977,05	2257716,13	Картометрический метод	2,50	-
1613	479977,26	2257715,19	Картометрический метод	2,50	-
1614	480088,28	2257780,48	Картометрический метод	2,50	-
1615	480187,11	2257838,72	Картометрический метод	2,50	-
1616	480188,31	2257977,85	Картометрический метод	2,50	-
1617	480928,82	2257834,72	Картометрический метод	2,50	-
1618	481008,69	2257873,78	Картометрический метод	2,50	-
1619	481259,12	2257913,79	Картометрический метод	2,50	-

Сведения о местоположении границ объекта

1620	481352,91	2257964,88	Картометрический метод	2,50	-
1621	481379,77	2257901,8	Картометрический метод	2,50	-
1622	481440,94	2257758,84	Картометрический метод	2,50	-
1623	481538,67	2257723,35	Картометрический метод	2,50	-
1624	481676,84	2257557,6	Картометрический метод	2,50	-
1625	481857,95	2257467,43	Картометрический метод	2,50	-
1626	481964,57	2257429	Картометрический метод	2,50	-
1627	481973,73	2257426,9	Картометрический метод	2,50	-
1628	481949,91	2257438,15	Картометрический метод	2,50	-
1629	481851,3	2257484,72	Картометрический метод	2,50	-
1630	481728,05	2257558,68	Картометрический метод	2,50	-
1631	481719,83	2257602,51	Картометрический метод	2,50	-
1632	481651,36	2257709,33	Картометрический метод	2,50	-
1633	481563,72	2257769,6	Картометрический метод	2,50	-
1634	481574,67	2257999,66	Картометрический метод	2,50	-
1635	481547,28	2258007,88	Картометрический метод	2,50	-
1636	481552,76	2258147,57	Картометрический метод	2,50	-
1637	481508,94	2258166,74	Картометрический метод	2,50	-
1638	481489,76	2258248,91	Картометрический метод	2,50	-
1639	481448,68	2258320,13	Картометрический метод	2,50	-
1640	481380,21	2258528,29	Картометрический метод	2,50	-
1641	481385,68	2258758,36	Картометрический метод	2,50	-
1642	481448,68	2258928,16	Картометрический метод	2,50	-
1643	481506,2	2258952,81	Картометрический метод	2,50	-
1644	481582,89	2258914,45	Картометрический метод	2,50	-
1645	481623,97	2258892,54	Картометрический метод	2,50	-
1646	481648,62	2258892,53	Картометрический метод	2,50	-
1647	481714,36	2258961	Картометрический метод	2,50	-
1648	481793,79	2258911,69	Картометрический метод	2,50	-
1649	481793,79	2258802,13	Картометрический метод	2,50	-
1650	481856,78	2258739,13	Картометрический метод	2,50	-
1651	481884,17	2258733,65	Картометрический метод	2,50	-
1652	482270,36	2258506,28	Картометрический метод	2,50	-
1653	482275,84	2258374,81	Картометрический метод	2,50	-
1654	482311,44	2258180,35	Картометрический метод	2,50	-
1655	482297,75	2258068,05	Картометрический метод	2,50	-
1656	482289,53	2257914,68	Картометрический метод	2,50	-
1657	482286,85	2257878,96	Картометрический метод	2,50	-
1658	482286,85	2257846,09	Картометрический метод	2,50	-
1659	482275,89	2257813,22	Картометрический метод	2,50	-
1660	482281,32	2257758,56	Картометрический метод	2,50	-
1661	482270,36	2257728,43	Картометрический метод	2,50	-
1662	482291,64	2257618,76	Картометрический метод	2,50	-
1663	482390,2	2257573,92	Картометрический метод	2,50	-
1664	482351,9	2257465,38	Картометрический метод	2,50	-
1665	482306,09	2257350,77	Картометрический метод	2,50	-
1666	482312,99	2257349,19	Картометрический метод	2,50	-
1667	482564,25	2257085,77	Картометрический метод	2,50	-
1668	482567,63	2257084,31	Картометрический метод	2,50	-
739	483644,2	2257360,75	Картометрический метод	2,50	-

Сведения о местоположении границ объекта

1669	481288,83	2260355,56	Картометрический метод	2,50	-
1670	481288,92	2260355,85	Картометрический метод	2,50	-
1671	481288,62	2260355,94	Картометрический метод	2,50	-
1672	481288,54	2260355,64	Картометрический метод	2,50	-
1669	481288,83	2260355,56	Картометрический метод	2,50	-
1673	481191,18	2258029,9	Картометрический метод	2,50	-
1674	481215,84	2258136,71	Картометрический метод	2,50	-
1675	481224,05	2258276,4	Картометрический метод	2,50	-
1676	481218,57	2258306,53	Картометрический метод	2,50	-
1677	481182,97	2258320,22	Картометрический метод	2,50	-
1678	481114,49	2258331,19	Картометрический метод	2,50	-
1679	481002,19	2258353,11	Картометрический метод	2,50	-
1680	480955,62	2258369,55	Картометрический метод	2,50	-
1681	480988,49	2258394,2	Картометрический метод	2,50	-
1682	481029,58	2258421,58	Картометрический метод	2,50	-
1683	481046,01	2258451,71	Картометрический метод	2,50	-
1684	481067,93	2258533,87	Картометрический метод	2,50	-
1685	481081,62	2258629,73	Картометрический метод	2,50	-
1686	481078,88	2258706,42	Картометрический метод	2,50	-
1687	481114,49	2258747,5	Картометрический метод	2,50	-
1688	481155,58	2258848,83	Картометрический метод	2,50	-
1689	481155,58	2258906,35	Картометрический метод	2,50	-
1690	481193,92	2258936,47	Картометрический метод	2,50	-
1691	481243,23	2258952,9	Картометрический метод	2,50	-
1692	481281,57	2258983,02	Картометрический метод	2,50	-
1693	481336,35	2259054,23	Картометрический метод	2,50	-
1694	481358,27	2259122,7	Картометрический метод	2,50	-
1695	481366,48	2259199,39	Картометрический метод	2,50	-
1696	481350,05	2259270,6	Картометрический метод	2,50	-
1697	481287,05	2259292,52	Картометрический метод	2,50	-
1698	481207,62	2259308,96	Картометрический метод	2,50	-
1699	481204,88	2259322,66	Картометрический метод	2,50	-
1700	481270,62	2259382,9	Картометрический метод	2,50	-
1701	481295,27	2259440,42	Картометрический метод	2,50	-
1702	481292,53	2259478,76	Картометрический метод	2,50	-
1703	481254,18	2259517,11	Картометрический метод	2,50	-
1704	481158,32	2259525,34	Картометрический метод	2,50	-
1705	481098,06	2259539,04	Картометрический метод	2,50	-
1706	481089,84	2259550	Картометрический метод	2,50	-
1707	481150,1	2259571,9	Картометрический метод	2,50	-
1708	481182,97	2259618,46	Картометрический метод	2,50	-
1709	481182,97	2259697,89	Картометрический метод	2,50	-
1710	481150,1	2259793,75	Картометрический метод	2,50	-
1711	481092,58	2259851,28	Картометрический метод	2,50	-
1712	480991,23	2259864,98	Картометрический метод	2,50	-
1713	480993,97	2259949,89	Картометрический метод	2,50	-
1714	480999,45	2260026,58	Картометрический метод	2,50	-
1715	480999,45	2260078,62	Картометрический метод	2,50	-
1716	480999,45	2260108,74	Картометрический метод	2,50	-
1717	480977,54	2260130,66	Картометрический метод	2,50	-

Сведения о местоположении границ объекта

1718	480892,63	2260166,27	Картометрический метод	2,50	-
1719	480728,28	2260212,85	Картометрический метод	2,50	-
1720	480577,63	2260240,26	Картометрический метод	2,50	-
1721	480558,46	2260155,36	Картометрический метод	2,50	-
1722	480558,46	2260106,06	Картометрический метод	2,50	-
1723	480533,81	2260032,11	Картометрический метод	2,50	-
1724	480498,2	2259922,56	Картометрический метод	2,50	-
1725	480498,2	2259862,3	Картометрический метод	2,50	-
1726	480514,63	2259782,87	Картометрический метод	2,50	-
1727	480498,2	2259714,4	Картометрический метод	2,50	-
1728	480492,72	2259632,24	Картометрический метод	2,50	-
1729	480509,16	2259508,98	Картометрический метод	2,50	-
1730	480512,97	2259409,7	Картометрический метод	2,50	-
1731	480511,5	2259408,12	Картометрический метод	2,50	-
1732	480506,38	2259362,88	Картометрический метод	2,50	-
1733	480515,68	2259347,07	Картометрический метод	2,50	-
1734	480515,37	2259336,97	Картометрический метод	2,50	-
1735	480506,49	2259321,86	Картометрический метод	2,50	-
1736	480512,59	2259244,75	Картометрический метод	2,50	-
1737	480555,83	2259220,05	Картометрический метод	2,50	-
1738	480558,93	2259214,63	Картометрический метод	2,50	-
1739	480561,12	2259196,07	Картометрический метод	2,50	-
1740	480554,29	2259187,05	Картометрический метод	2,50	-
1741	480544,15	2259189,38	Картометрический метод	2,50	-
1742	480490,71	2259235,9	Картометрический метод	2,50	-
1743	480478,88	2259209,25	Картометрический метод	2,50	-
1744	480467,98	2259175,24	Картометрический метод	2,50	-
1745	480510,53	2259151,2	Картометрический метод	2,50	-
1746	480503,81	2259132,13	Картометрический метод	2,50	-
1747	480460,16	2259149,41	Картометрический метод	2,50	-
1748	480451,23	2259135,64	Картометрический метод	2,50	-
1749	480453,22	2259117,56	Картометрический метод	2,50	-
1750	480447,65	2259103,91	Картометрический метод	2,50	-
1751	480431,53	2259103,34	Картометрический метод	2,50	-
1752	480421,24	2259090,19	Картометрический метод	2,50	-
1753	480436,11	2259069,2	Картометрический метод	2,50	-
1754	480429,1	2259058,19	Картометрический метод	2,50	-
1755	480407,83	2259070,21	Картометрический метод	2,50	-
1756	480400,63	2259064,58	Картометрический метод	2,50	-
1757	480379,61	2259012,72	Картометрический метод	2,50	-
1758	480400,33	2258978,49	Картометрический метод	2,50	-
1759	480388,6	2258967,99	Картометрический метод	2,50	-
1760	480355,11	2258982,94	Картометрический метод	2,50	-
1761	480345,51	2258969,15	Картометрический метод	2,50	-
1762	480350,5	2258961,25	Картометрический метод	2,50	-
1763	480343,76	2258942,86	Картометрический метод	2,50	-
1764	480333,16	2258938,45	Картометрический метод	2,50	-
1765	480314,58	2258893,4	Картометрический метод	2,50	-
1766	480304,28	2258823,77	Картометрический метод	2,50	-
1767	480280,77	2258822,94	Картометрический метод	2,50	-
1768	480276,13	2258801,92	Картометрический метод	2,50	-

Сведения о местоположении границ объекта

1769	480289,37	2258730,61	Картометрический метод	2,50	-
1770	480265,57	2258719,01	Картометрический метод	2,50	-
1771	480265,24	2258718,24	Картометрический метод	2,50	-
1772	480242,8	2258531,38	Картометрический метод	2,50	-
1773	480288,96	2258427,19	Картометрический метод	2,50	-
1774	480267,22	2258292,69	Картометрический метод	2,50	-
1775	480297,43	2258179,58	Картометрический метод	2,50	-
1776	480312,11	2258182,79	Картометрический метод	2,50	-
1777	480335,74	2258199,1	Картометрический метод	2,50	-
1778	480351,67	2258223,87	Картометрический метод	2,50	-
1779	480355,1	2258249,59	Картометрический метод	2,50	-
1673	481191,18	2258029,9	Картометрический метод	2,50	-
1780	480233,61	2258293,91	Картометрический метод	2,50	-
1781	480252,59	2258426,35	Картометрический метод	2,50	-
1782	480209,53	2258529,46	Картометрический метод	2,50	-
1783	480246,17	2258869,36	Картометрический метод	2,50	-
1784	480217,84	2258875,41	Картометрический метод	2,50	-
1785	480188	2258831,98	Картометрический метод	2,50	-
1786	480179,32	2258794,97	Картометрический метод	2,50	-
1787	480190,65	2258742,09	Картометрический метод	2,50	-
1788	480167,61	2258708,48	Картометрический метод	2,50	-
1789	480178,56	2258663,54	Картометрический метод	2,50	-
1790	480154,01	2258588,76	Картометрический метод	2,50	-
1791	480129,84	2258555,91	Картометрический метод	2,50	-
1792	480145,32	2258518,14	Картометрический метод	2,50	-
1793	480139,66	2258433,16	Картометрический метод	2,50	-
1794	480143,81	2258377,27	Картометрический метод	2,50	-
1795	480121,53	2258304	Картометрический метод	2,50	-
1796	480127,95	2258285,12	Картометрический метод	2,50	-
1797	480154,77	2258305,88	Картометрический метод	2,50	-
1798	480180,83	2258311,55	Картометрический метод	2,50	-
1799	480211,01	2258349,82	Картометрический метод	2,50	-
1780	480233,61	2258293,91	Картометрический метод	2,50	-
1800	480316,8	2259015,89	Картометрический метод	2,50	-
1801	480329,26	2259100,11	Картометрический метод	2,50	-
1802	480364,01	2259112,19	Картометрический метод	2,50	-
1803	480402,54	2259216,42	Картометрический метод	2,50	-
1804	480411,22	2259279,49	Картометрический метод	2,50	-
1805	480407,82	2259354,65	Картометрический метод	2,50	-
1806	480422,55	2259395,81	Картометрический метод	2,50	-
1807	480412,73	2259463,07	Картометрический метод	2,50	-
1808	480331,15	2259467,2	Картометрический метод	2,50	-
1809	480351,17	2259395,82	Картометрический метод	2,50	-
1810	480342,86	2259307,83	Картометрический метод	2,50	-
1811	480326,62	2259243,25	Картометрический метод	2,50	-
1812	480342,1	2259219,83	Картометрический метод	2,50	-
1813	480327,75	2259165,82	Картометрический метод	2,50	-
1814	480292,25	2259168,09	Картометрический метод	2,50	-
1815	480235,22	2259137,13	Картометрический метод	2,50	-

Сведения о местоположении границ объекта

1816	480202,73	2259110,32	Картометрический метод	2,50	-
1817	480203,11	2259070,66	Картометрический метод	2,50	-
1818	480227,28	2259037,8	Картометрический метод	2,50	-
1819	480245,04	2258920,72	Картометрический метод	2,50	-
1820	480265,05	2258917,7	Картометрический метод	2,50	-
1800	480316,8	2259015,89	Картометрический метод	2,50	-
1821	480447,59	2259466,95	Картометрический метод	2,50	-
1822	480464,76	2259833,06	Картометрический метод	2,50	-
1823	480452,83	2259865,62	Картометрический метод	2,50	-
1824	480440,95	2259877,99	Картометрический метод	2,50	-
1825	480426,52	2259886,23	Картометрический метод	2,50	-
1826	480387,45	2259886,87	Картометрический метод	2,50	-
1827	480377,22	2259814,46	Картометрический метод	2,50	-
1828	480397,49	2259793,64	Картометрический метод	2,50	-
1829	480393,94	2259722,82	Картометрический метод	2,50	-
1830	480412,82	2259703,29	Картометрический метод	2,50	-
1831	480414,42	2259677,09	Картометрический метод	2,50	-
1832	480405,1	2259674,06	Картометрический метод	2,50	-
1833	480405,62	2259640,42	Картометрический метод	2,50	-
1834	480402,98	2259620,13	Картометрический метод	2,50	-
1835	480392,89	2259600,92	Картометрический метод	2,50	-
1836	480377,49	2259579,5	Картометрический метод	2,50	-
1837	480372,03	2259470,88	Картометрический метод	2,50	-
1821	480447,59	2259466,95	Картометрический метод	2,50	-
1838	479941,37	2259361,88	Картометрический метод	2,50	-
1839	479968,19	2259461,96	Картометрический метод	2,50	-
1840	479924,75	2259465,74	Картометрический метод	2,50	-
1841	479914,17	2259362,64	Картометрический метод	2,50	-
1838	479941,37	2259361,88	Картометрический метод	2,50	-
1842	480016,57	2258089,08	Картометрический метод	2,50	-
1843	479654,1	2259854,24	Картометрический метод	2,50	-
1844	479481,29	2259824,25	Картометрический метод	2,50	-
1845	479560,19	2259545,59	Картометрический метод	2,50	-
1846	479675,35	2259518,39	Картометрический метод	2,50	-
1847	479710	2259270,09	Картометрический метод	2,50	-
1848	479633,71	2259108,41	Картометрический метод	2,50	-
1849	479537,39	2259030,81	Картометрический метод	2,50	-
1850	479570,88	2258974,69	Картометрический метод	2,50	-
1851	479573,46	2258646,93	Картометрический метод	2,50	-
1852	479503,88	2258588,11	Картометрический метод	2,50	-
1853	479490,49	2258507,43	Картометрический метод	2,50	-
1854	479723,88	2258229,19	Картометрический метод	2,50	-
1855	479934,16	2258141,02	Картометрический метод	2,50	-
1842	480016,57	2258089,08	Картометрический метод	2,50	-
1856	479597,75	2259080,72	Картометрический метод	2,50	-
1857	479632,9	2259109,04	Картометрический метод	2,50	-
1858	479708,97	2259270,25	Картометрический метод	2,50	-
1859	479668,98	2259292,8	Картометрический метод	2,50	-

Сведения о местоположении границ объекта

1860	479650,85	2259280,34	Картометрический метод	2,50	-
1861	479676,91	2259257,68	Картометрический метод	2,50	-
1862	479670,11	2259245,97	Картометрический метод	2,50	-
1863	479639,14	2259258,44	Картометрический метод	2,50	-
1864	479624,41	2259234,65	Картометрический метод	2,50	-
1865	479616,48	2259242,58	Картометрический метод	2,50	-
1866	479628,95	2259273,92	Картометрический метод	2,50	-
1867	479603,64	2259273,55	Картометрический метод	2,50	-
1868	479595,33	2259234,27	Картометрический метод	2,50	-
1869	479550,76	2259221,44	Картометрический метод	2,50	-
1870	479542,08	2259194,62	Картометрический метод	2,50	-
1871	479512,99	2259201,8	Картометрический метод	2,50	-
1872	479475,6	2259194,25	Картометрический метод	2,50	-
1873	479474,47	2259163,66	Картометрический метод	2,50	-
1874	479559,45	2259109,27	Картометрический метод	2,50	-
1875	479582,87	2259079,81	Картометрический метод	2,50	-
1856	479597,75	2259080,72	Картометрический метод	2,50	-
1876	479594,46	2260197,26	Картометрический метод	2,50	-
1877	479578,92	2260327,36	Картометрический метод	2,50	-
1878	479552,12	2260394,18	Картометрический метод	2,50	-
1879	479524,8	2260415,01	Картометрический метод	2,50	-
1880	479532,97	2260441,73	Картометрический метод	2,50	-
1881	479559,21	2260531,78	Картометрический метод	2,50	-
1882	479571,56	2260571,93	Картометрический метод	2,50	-
1883	479543,58	2260615,52	Картометрический метод	2,50	-
1884	479572,89	2260632,12	Картометрический метод	2,50	-
1885	479618,4	2260757,38	Картометрический метод	2,50	-
1886	479546,85	2260788,98	Картометрический метод	2,50	-
1887	479530,05	2260760,75	Картометрический метод	2,50	-
1888	479514,02	2260721,84	Картометрический метод	2,50	-
1889	479506,51	2260724,13	Картометрический метод	2,50	-
1890	479462,22	2260742,44	Картометрический метод	2,50	-
1891	479444,66	2260709,63	Картометрический метод	2,50	-
1892	479435,49	2260717,26	Картометрический метод	2,50	-
1893	479415,64	2260683,69	Картометрический метод	2,50	-
1894	479395,02	2260644,02	Картометрический метод	2,50	-
1895	479372,88	2260595,95	Картометрический метод	2,50	-
1896	479356,92	2260559,5	Картометрический метод	2,50	-
1897	479341,64	2260519,06	Картометрический метод	2,50	-
1898	479327,14	2260487,78	Картометрический метод	2,50	-
1899	479314,16	2260461,08	Картометрический метод	2,50	-
1900	479301,94	2260445,06	Картометрический метод	2,50	-
1901	479301	2260436,74	Картометрический метод	2,50	-
1902	479381,31	2260422,46	Картометрический метод	2,50	-
1903	479353,65	2260330,69	Картометрический метод	2,50	-
1904	479439,1	2260278,05	Картометрический метод	2,50	-
1905	479505,6	2260233,08	Картометрический метод	2,50	-
1906	479562,29	2260205,11	Картометрический метод	2,50	-
1876	479594,46	2260197,26	Картометрический метод	2,50	-

Сведения о местоположении границ объекта

1907	479111,68	2260331,36	Картометрический метод	2,50	-
1908	479281,71	2260814,51	Картометрический метод	2,50	-
1909	479444,42	2260982,57	Картометрический метод	2,50	-
1910	479230,71	2261203,62	Картометрический метод	2,50	-
1911	478630,93	2261118,78	Картометрический метод	2,50	-
1912	479056,28	2260367,49	Картометрический метод	2,50	-
1907	479111,68	2260331,36	Картометрический метод	2,50	-
1913	478841,14	2257719,08	Картометрический метод	2,50	-
1914	478863,37	2257761,84	Картометрический метод	2,50	-
1915	478809,61	2257788,94	Картометрический метод	2,50	-
1916	478809,92	2257837,83	Картометрический метод	2,50	-
1917	478909,92	2257844,47	Картометрический метод	2,50	-
1918	479172,35	2258322,7	Картометрический метод	2,50	-
1919	479155,11	2258378,43	Картометрический метод	2,50	-
1920	479054,41	2258380,47	Картометрический метод	2,50	-
1921	479008,55	2258455,64	Картометрический метод	2,50	-
1922	479096,47	2258768,51	Картометрический метод	2,50	-
1923	479058,02	2258778,36	Картометрический метод	2,50	-
1924	478925,72	2258762,2	Картометрический метод	2,50	-
1925	478835,04	2258739,12	Картометрический метод	2,50	-
1926	478560,71	2258876,54	Картометрический метод	2,50	-
1927	478752,78	2259122,84	Картометрический метод	2,50	-
1928	478765,73	2259185,23	Картометрический метод	2,50	-
1929	478820,6	2259219,01	Картометрический метод	2,50	-
1930	478910,98	2259346,27	Картометрический метод	2,50	-
1931	478879,82	2259416,27	Картометрический метод	2,50	-
1932	479017,17	2259484,09	Картометрический метод	2,50	-
1933	479169,86	2259211,64	Картометрический метод	2,50	-
1934	479233,57	2259230,41	Картометрический метод	2,50	-
1935	479188,64	2259398,18	Картометрический метод	2,50	-
1936	479263,76	2259404,67	Картометрический метод	2,50	-
1937	479305,22	2259491,1	Картометрический метод	2,50	-
1938	479225,73	2259659,74	Картометрический метод	2,50	-
1939	479166,6	2259804,96	Картометрический метод	2,50	-
1940	478929,27	2259795,76	Картометрический метод	2,50	-
1941	478767,3	2259724,82	Картометрический метод	2,50	-
1942	478765,52	2259663,36	Картометрический метод	2,50	-
1943	478653,14	2259743,64	Картометрический метод	2,50	-
1944	478585,09	2259689,84	Картометрический метод	2,50	-
1945	478497,8	2259724,97	Картометрический метод	2,50	-
1946	478289,6	2259443,07	Картометрический метод	2,50	-
1947	478253,22	2259368,57	Картометрический метод	2,50	-
1948	477948,21	2258996,27	Картометрический метод	2,50	-
1949	477920,54	2258819,03	Картометрический метод	2,50	-
1950	478029,92	2258711,21	Картометрический метод	2,50	-
1951	478002,29	2258645,09	Картометрический метод	2,50	-
1952	478060,52	2258577,25	Картометрический метод	2,50	-
1953	477945,05	2258379,26	Картометрический метод	2,50	-
1954	478136,72	2258242,67	Картометрический метод	2,50	-
1913	478841,14	2257719,08	Картометрический метод	2,50	-

Сведения о местоположении границ объекта

1955	479235,01	2258816,23	Картометрический метод	2,50	-
1956	479239,54	2258897,81	Картометрический метод	2,50	-
1957	479205,55	2258893,28	Картометрический метод	2,50	-
1958	479202,15	2258848,72	Картометрический метод	2,50	-
1959	479139,07	2258844,57	Картометрический метод	2,50	-
1960	479140,59	2258796,23	Картометрический метод	2,50	-
1961	479173,07	2258797,73	Картометрический метод	2,50	-
1962	479174,2	2258810,95	Картометрический метод	2,50	-
1955	479235,01	2258816,23	Картометрический метод	2,50	-
1963	479263,71	2258966,92	Картометрический метод	2,50	-
1964	479283,73	2259031,12	Картометрический метод	2,50	-
1965	479234,25	2259024,71	Картометрический метод	2,50	-
1966	479239,16	2258955,97	Картометрический метод	2,50	-
1963	479263,71	2258966,92	Картометрический метод	2,50	-
1967	478972,89	2259274,38	Картометрический метод	2,50	-
1968	478939,27	2259334,81	Картометрический метод	2,50	-
1969	478895,84	2259309,13	Картометрический метод	2,50	-
1970	478881,49	2259256,64	Картометрический метод	2,50	-
1971	478946,07	2259252,1	Картометрический метод	2,50	-
1967	478972,89	2259274,38	Картометрический метод	2,50	-
1972	479446,94	2257664,77	Картометрический метод	2,50	-
1973	479495,28	2257714,53	Картометрический метод	2,50	-
1974	479485,9	2257757,99	Картометрический метод	2,50	-
1975	479448,81	2257771,94	Картометрический метод	2,50	-
1976	479431,43	2257805,56	Картометрический метод	2,50	-
1977	479380,07	2257830,87	Картометрический метод	2,50	-
1978	479368,74	2257845,98	Картометрический метод	2,50	-
1979	479394,42	2257865,61	Картометрический метод	2,50	-
1980	479442,01	2257846,72	Картометрический метод	2,50	-
1981	479464,83	2257855,66	Картометрический метод	2,50	-
1982	479457,88	2257887,89	Картометрический метод	2,50	-
1983	479361,94	2257983,07	Картометрический метод	2,50	-
1984	479333,23	2257969,86	Картометрический метод	2,50	-
1985	479313,21	2257976,28	Картометрический метод	2,50	-
1986	479290,17	2258021,98	Картометрический метод	2,50	-
1987	479303,4	2258061,63	Картометрический метод	2,50	-
1988	479339,28	2258095,24	Картометрический метод	2,50	-
1989	479367,6	2258145,85	Картометрический метод	2,50	-
1990	479356,65	2258156,8	Картометрический метод	2,50	-
1991	479312,46	2258103,18	Картометрический метод	2,50	-
1992	479282,62	2258075,61	Картометрический метод	2,50	-
1993	479269,02	2258046,53	Картометрический метод	2,50	-
1994	479263,73	2258006,88	Картометрический метод	2,50	-
1995	479268,27	2257983,84	Картометрический метод	2,50	-
1996	479288,28	2257950,6	Картометрический метод	2,50	-
1997	479325,3	2257927,56	Картометрический метод	2,50	-
1998	479382,71	2257909,05	Картометрический метод	2,50	-
1999	479377,8	2257886,01	Картометрический метод	2,50	-

Сведения о местоположении границ объекта

2000	479322,28	2257899,61	Картометрический метод	2,50	-
2001	479326,05	2257866,38	Картометрический метод	2,50	-
2002	479352,87	2257808,59	Картометрический метод	2,50	-
2003	479376,67	2257788,57	Картометрический метод	2,50	-
2004	479335,12	2257783,66	Картометрический метод	2,50	-
2005	479317,74	2257752,32	Картометрический метод	2,50	-
2006	479328,7	2257725,5	Картометрический метод	2,50	-
2007	479350,23	2257742,87	Картометрический метод	2,50	-
2008	479389,51	2257710,77	Картометрический метод	2,50	-
2009	479422,75	2257670,73	Картометрический метод	2,50	-
1972	479446,94	2257664,77	Картометрический метод	2,50	-
2010	477681,5	2255613,38	Картометрический метод	2,50	-
2011	477571,93	2255974,93	Картометрический метод	2,50	-
2012	477276,1	2255920,19	Картометрический метод	2,50	-
2013	477325,7	2256108,66	Картометрический метод	2,50	-
2014	477553,05	2256102,14	Картометрический метод	2,50	-
2015	477671,73	2256229,09	Картометрический метод	2,50	-
2016	477789,12	2256609,17	Картометрический метод	2,50	-
2017	478119,2	2256944,27	Картометрический метод	2,50	-
2018	477949,32	2257055,54	Картометрический метод	2,50	-
2019	477801,07	2256985,13	Картометрический метод	2,50	-
2020	477605,48	2257170,86	Картометрический метод	2,50	-
2021	476997,03	2257464,37	Картометрический метод	2,50	-
2022	476899,07	2257419,22	Картометрический метод	2,50	-
2023	476923,06	2257676,1	Картометрический метод	2,50	-
2024	476834,07	2257699,3	Картометрический метод	2,50	-
2025	476811,05	2257615,05	Картометрический метод	2,50	-
2026	476805,26	2257634,91	Картометрический метод	2,50	-
2027	476809,19	2257688,77	Картометрический метод	2,50	-
2028	476819,07	2257717,54	Картометрический метод	2,50	-
2029	476844,74	2257718,06	Картометрический метод	2,50	-
2030	476850,97	2257728,79	Картометрический метод	2,50	-
2031	476843,6	2257739,04	Картометрический метод	2,50	-
2032	476836,68	2257747,75	Картометрический метод	2,50	-
2033	476835,58	2257756,66	Картометрический метод	2,50	-
2034	476841,11	2257765,42	Картометрический метод	2,50	-
2035	476841,38	2257768,93	Картометрический метод	2,50	-
2036	476839,99	2257775,11	Картометрический метод	2,50	-
2037	476833,02	2257784,99	Картометрический метод	2,50	-
2038	476831,95	2257793,12	Картометрический метод	2,50	-
2039	476838,84	2257840,47	Картометрический метод	2,50	-
2040	476847,07	2257860,61	Картометрический метод	2,50	-
2041	476852,7	2257888,45	Картометрический метод	2,50	-
2042	476865,79	2257899,27	Картометрический метод	2,50	-
2043	476872,39	2257899,89	Картометрический метод	2,50	-
2044	476881,91	2257894,78	Картометрический метод	2,50	-
2045	476887,84	2257881,37	Картометрический метод	2,50	-
2046	476884,2	2257863,33	Картометрический метод	2,50	-
2047	476883,72	2257843,85	Картометрический метод	2,50	-
2048	476893,74	2257813,85	Картометрический метод	2,50	-

Сведения о местоположении границ объекта

2049	476918,93	2257773,09	Картометрический метод	2,50	-
2050	476947,07	2257737,11	Картометрический метод	2,50	-
2051	476969,14	2257729,33	Картометрический метод	2,50	-
2052	476987,83	2257718,31	Картометрический метод	2,50	-
2053	477007,18	2257677,73	Картометрический метод	2,50	-
2054	477019,31	2257620,99	Картометрический метод	2,50	-
2055	477021,95	2257606,44	Картометрический метод	2,50	-
2056	477022,05	2257583,8	Картометрический метод	2,50	-
2057	477013,59	2257569,87	Картометрический метод	2,50	-
2058	476987,96	2257557,29	Картометрический метод	2,50	-
2059	476970,07	2257545,75	Картометрический метод	2,50	-
2060	476969,96	2257537,96	Картометрический метод	2,50	-
2061	476976,98	2257537,43	Картометрический метод	2,50	-
2062	476983,2	2257537,65	Картометрический метод	2,50	-
2063	476981,29	2257503,72	Картометрический метод	2,50	-
2064	476965,47	2257466,96	Картометрический метод	2,50	-
2065	476963,07	2257457,92	Картометрический метод	2,50	-
2066	476969,02	2257454,62	Картометрический метод	2,50	-
2067	476995,4	2257490,21	Картометрический метод	2,50	-
2068	477004,28	2257514,27	Картометрический метод	2,50	-
2069	477016,57	2257529,88	Картометрический метод	2,50	-
2070	477033,92	2257534,39	Картометрический метод	2,50	-
2071	477035,04	2257534,14	Картометрический метод	2,50	-
2072	477050,91	2257446,56	Картометрический метод	2,50	-
2073	477110,8	2257430,37	Картометрический метод	2,50	-
2074	477767,56	2257135,64	Картометрический метод	2,50	-
2075	477726,1	2257145,47	Картометрический метод	2,50	-
2076	477781,23	2257088,54	Картометрический метод	2,50	-
2077	477793,96	2257087,83	Картометрический метод	2,50	-
2078	477802,32	2257080,05	Картометрический метод	2,50	-
2079	477803,92	2257067,4	Картометрический метод	2,50	-
2080	477814,09	2257041,21	Картометрический метод	2,50	-
2081	477828,3	2257031,32	Картометрический метод	2,50	-
2082	477857,42	2257024,27	Картометрический метод	2,50	-
2083	477872,29	2257028,26	Картометрический метод	2,50	-
2084	477885,51	2257046,05	Картометрический метод	2,50	-
2085	477921,55	2257071,58	Картометрический метод	2,50	-
2086	477986,43	2257098,13	Картометрический метод	2,50	-
2087	478056,69	2257102,94	Картометрический метод	2,50	-
2088	478116,55	2257095,69	Картометрический метод	2,50	-
2089	478181,58	2257085,3	Картометрический метод	2,50	-
2090	478223,92	2257096,04	Картометрический метод	2,50	-
2091	478275,12	2257117,48	Картометрический метод	2,50	-
2092	478316,64	2257151,29	Картометрический метод	2,50	-
2093	478331,47	2257156,44	Картометрический метод	2,50	-
2094	478335,42	2257142,72	Картометрический метод	2,50	-
2095	478296,16	2257110,15	Картометрический метод	2,50	-
2096	478262,55	2257081,24	Картометрический метод	2,50	-
2097	478266,62	2257064,07	Картометрический метод	2,50	-
2098	478223,62	2257039,45	Картометрический метод	2,50	-
2099	478277,68	2256947,84	Картометрический метод	2,50	-

Сведения о местоположении границ объекта

2100	478321,75	2256974,81	Картометрический метод	2,50	-
2101	478335,81	2257034,19	Картометрический метод	2,50	-
2102	478350,68	2257070,52	Картометрический метод	2,50	-
2103	478369,72	2257087,36	Картометрический метод	2,50	-
2104	478397,78	2257142,62	Картометрический метод	2,50	-
2105	478475,1	2257208,88	Картометрический метод	2,50	-
2106	478504,18	2257235,31	Картометрический метод	2,50	-
2107	478532,93	2257270,97	Картометрический метод	2,50	-
2108	478552,05	2257285,51	Картометрический метод	2,50	-
2109	478590,06	2257288,01	Картометрический метод	2,50	-
2110	478625,08	2257310,04	Картометрический метод	2,50	-
2111	478641,39	2257306	Картометрический метод	2,50	-
2112	478653,62	2257319,14	Картометрический метод	2,50	-
2113	478649,55	2257336,31	Картометрический метод	2,50	-
2114	478821,55	2257402,46	Картометрический метод	2,50	-
2115	478882,89	2257431,2	Картометрический метод	2,50	-
2116	478932,6	2257465,66	Картометрический метод	2,50	-
2117	478939	2257485,51	Картометрический метод	2,50	-
2118	478928,82	2257525,79	Картометрический метод	2,50	-
2119	478885,83	2257512,15	Картометрический метод	2,50	-
2120	478842,87	2257486,38	Картометрический метод	2,50	-
2121	478782,53	2257462,3	Картометрический метод	2,50	-
2122	478715,97	2257450,7	Картометрический метод	2,50	-
2123	478653,16	2257431,14	Картометрический метод	2,50	-
2124	478631,86	2257413,07	Картометрический метод	2,50	-
2125	478557,62	2257401,31	Картометрический метод	2,50	-
2126	478474,28	2257309,44	Картометрический метод	2,50	-
2127	478367,13	2257205,18	Картометрический метод	2,50	-
2128	478348,56	2257207,98	Картометрический метод	2,50	-
2129	478343,78	2257212,43	Картометрический метод	2,50	-
2130	478348,89	2257231,09	Картометрический метод	2,50	-
2131	478384,04	2257281,99	Картометрический метод	2,50	-
2132	478424,57	2257311,14	Картометрический метод	2,50	-
2133	478466,13	2257343,79	Картометрический метод	2,50	-
2134	478480,31	2257367,39	Картометрический метод	2,50	-
2135	478483,4	2257377,89	Картометрический метод	2,50	-
2136	478469,31	2257384,32	Картометрический метод	2,50	-
2137	478446	2257390,42	Картометрический метод	2,50	-
2138	478444,52	2257399,6	Картометрический метод	2,50	-
2139	478466,07	2257410,76	Картометрический метод	2,50	-
2140	478544,78	2257437,8	Картометрический метод	2,50	-
2141	478559,32	2257451,02	Картометрический метод	2,50	-
2142	478566,86	2257466,3	Картометрический метод	2,50	-
2143	478431,36	2257477,65	Картометрический метод	2,50	-
2144	478397,47	2257489,15	Картометрический метод	2,50	-
2145	478361,1	2257505,18	Картометрический метод	2,50	-
2146	478291,74	2257507,34	Картометрический метод	2,50	-
2147	478266,58	2257500,67	Картометрический метод	2,50	-
2148	478271,97	2257478,92	Картометрический метод	2,50	-
2149	478291,86	2257471,54	Картометрический метод	2,50	-
2150	478322,05	2257466,84	Картометрический метод	2,50	-

Сведения о местоположении границ объекта

2151	478333,04	2257449,91	Картометрический метод	2,50	-
2152	478349,76	2257434,34	Картометрический метод	2,50	-
2153	478385,76	2257428,69	Картометрический метод	2,50	-
2154	478396,54	2257417,53	Картометрический метод	2,50	-
2155	478386,49	2257407,93	Картометрический метод	2,50	-
2156	478353,38	2257397,52	Картометрический метод	2,50	-
2157	478333,19	2257380,64	Картометрический метод	2,50	-
2158	478339,45	2257367	Картометрический метод	2,50	-
2159	478372,81	2257370,5	Картометрический метод	2,50	-
2160	478392,66	2257364,27	Картометрический метод	2,50	-
2161	478396,94	2257341,33	Картометрический метод	2,50	-
2162	478300,62	2257224,75	Картометрический метод	2,50	-
2163	478259,93	2257200,22	Картометрический метод	2,50	-
2164	478236,82	2257200,55	Картометрический метод	2,50	-
2165	478219,78	2257204,18	Картометрический метод	2,50	-
2166	478353,94	2257335,79	Картометрический метод	2,50	-
2167	476991,68	2258017,14	Картометрический метод	2,50	-
2168	476989,4	2258026,8	Картометрический метод	2,50	-
2169	477522,27	2257780,84	Картометрический метод	2,50	-
2170	477661,24	2257885,3	Картометрический метод	2,50	-
2171	477765,63	2258366,37	Картометрический метод	2,50	-
2172	477870,08	2259027,07	Картометрический метод	2,50	-
2173	477415,11	2258864,35	Картометрический метод	2,50	-
2174	477378,89	2258623,06	Картометрический метод	2,50	-
2175	477282,73	2258686,35	Картометрический метод	2,50	-
2176	477261,49	2258652,15	Картометрический метод	2,50	-
2177	477422,17	2258353,04	Картометрический метод	2,50	-
2178	477385,06	2258312,46	Картометрический метод	2,50	-
2179	477250,04	2258451,36	Картометрический метод	2,50	-
2180	477150,82	2258297,64	Картометрический метод	2,50	-
2181	477134,18	2258147,53	Картометрический метод	2,50	-
2182	476988,21	2258031,81	Картометрический метод	2,50	-
2183	476962,21	2258141,73	Картометрический метод	2,50	-
2184	476942,16	2258136,34	Картометрический метод	2,50	-
2185	476932,92	2258122,39	Картометрический метод	2,50	-
2186	476925,62	2258086,71	Картометрический метод	2,50	-
2187	476912,36	2257966,73	Картометрический метод	2,50	-
2188	476898,02	2257943,25	Картометрический метод	2,50	-
2189	476888,77	2257940,59	Картометрический метод	2,50	-
2190	476878,66	2257940,23	Картометрический метод	2,50	-
2191	476838,69	2257947,77	Картометрический метод	2,50	-
2192	476828,66	2257945,07	Картометрический метод	2,50	-
2193	476824,77	2257934,04	Картометрический метод	2,50	-
2194	476824,29	2257914,56	Картометрический метод	2,50	-
2195	476809,1	2257893	Картометрический метод	2,50	-
2196	476807,53	2257882,43	Картометрический метод	2,50	-
2197	476807,8	2257874,66	Картометрический метод	2,50	-
2198	476795,68	2257854,37	Картометрический метод	2,50	-
2199	476794,84	2257845	Картометрический метод	2,50	-
2200	476795,83	2257839,19	Картометрический метод	2,50	-
2201	476796,88	2257831,45	Картометрический метод	2,50	-

Сведения о местоположении границ объекта

2202	476778,78	2257793,05	Картометрический метод	2,50	-
2203	476739,61	2257725,91	Картометрический метод	2,50	-
2204	476715,66	2257665,89	Картометрический метод	2,50	-
2205	476704,36	2257622,28	Картометрический метод	2,50	-
2206	476674,16	2257566,8	Картометрический метод	2,50	-
2207	476661,75	2257543,4	Картометрический метод	2,50	-
2208	476651,23	2257532,9	Картометрический метод	2,50	-
2209	476638,24	2257525,82	Картометрический метод	2,50	-
2210	476634,19	2257519,45	Картометрический метод	2,50	-
2211	476634,39	2257513,62	Картометрический метод	2,50	-
2212	476643,85	2257499,55	Картометрический метод	2,50	-
2213	476647,91	2257483,74	Картометрический метод	2,50	-
2214	476653,9	2257446,58	Картометрический метод	2,50	-
2215	476657,38	2257436,19	Картометрический метод	2,50	-
2216	476660,21	2257411,38	Картометрический метод	2,50	-
2217	476660,03	2257361,55	Картометрический метод	2,50	-
2218	476663,42	2257360,71	Картометрический метод	2,50	-
2219	476639,92	2257234,7	Картометрический метод	2,50	-
2220	476612,94	2257285,36	Картометрический метод	2,50	-
2221	476575,72	2257492,31	Картометрический метод	2,50	-
2222	476809,06	2257981,74	Картометрический метод	2,50	-
2223	476747,53	2258071,86	Картометрический метод	2,50	-
2224	476615,38	2257975,17	Картометрический метод	2,50	-
2225	476463	2257524,3	Картометрический метод	2,50	-
2226	476435,6	2257180,64	Картометрический метод	2,50	-
2227	476430,64	2257169,75	Картометрический метод	2,50	-
2228	476389,28	2257085,41	Картометрический метод	2,50	-
2229	476397,51	2257050,69	Картометрический метод	2,50	-
2230	476407,75	2257025,38	Картометрический метод	2,50	-
2231	476419,57	2257021,13	Картометрический метод	2,50	-
2232	476422,61	2257016,13	Картометрический метод	2,50	-
2233	476413,41	2256897,94	Картометрический метод	2,50	-
2234	476413,65	2256896,59	Картометрический метод	2,50	-
2235	476403,63	2256845,5	Картометрический метод	2,50	-
2236	476370,78	2256817,49	Картометрический метод	2,50	-
2237	476380,52	2256806,16	Картометрический метод	2,50	-
2238	476413,78	2256822,51	Картометрический метод	2,50	-
2239	476403,45	2256784,8	Картометрический метод	2,50	-
2240	476417,48	2256784,13	Картометрический метод	2,50	-
2241	476425,89	2256777,43	Картометрический метод	2,50	-
2242	476436,08	2256753,28	Картометрический метод	2,50	-
2243	476440,05	2256753,87	Картометрический метод	2,50	-
2244	476451,15	2256693,85	Картометрический метод	2,50	-
2245	476629,16	2256538,31	Картометрический метод	2,50	-
2246	476644,51	2256503,91	Картометрический метод	2,50	-
2247	476661,58	2256483,51	Картометрический метод	2,50	-
2248	476663,58	2256492,92	Картометрический метод	2,50	-
2249	476648,93	2256511,07	Картометрический метод	2,50	-
2250	476647,24	2256527,56	Картометрический метод	2,50	-
2251	476791,63	2256450,61	Картометрический метод	2,50	-
2252	476820,11	2256389,73	Картометрический метод	2,50	-

Сведения о местоположении границ объекта

2253	476665,53	2256413,17	Картометрический метод	2,50	-
2254	476525,55	2256353,02	Картометрический метод	2,50	-
2255	476333,81	2255860,04	Картометрический метод	2,50	-
2256	477112,54	2255495,08	Картометрический метод	2,50	-
2010	477681,5	2255613,38	Картометрический метод	2,50	-
2257	478806,14	2257603,59	Картометрический метод	2,50	-
2258	478819,87	2257700,08	Картометрический метод	2,50	-
2259	477875,59	2258402,51	Картометрический метод	2,50	-
2260	477848,04	2258357,72	Картометрический метод	2,50	-
2261	477842,48	2258283,96	Картометрический метод	2,50	-
2262	477722,58	2257989	Картометрический метод	2,50	-
2263	477684,57	2257872,73	Картометрический метод	2,50	-
2264	477540,09	2257767,38	Картометрический метод	2,50	-
2265	478110,21	2257486,4	Картометрический метод	2,50	-
2266	478283,83	2257632,67	Картометрический метод	2,50	-
2267	478755,97	2257536,89	Картометрический метод	2,50	-
2257	478806,14	2257603,59	Картометрический метод	2,50	-
2268	476071,95	2255346,99	Картометрический метод	2,50	-
2269	476183,84	2255575,79	Картометрический метод	2,50	-
2270	476248,02	2255711,55	Картометрический метод	2,50	-
2271	476303,48	2255821,61	Картометрический метод	2,50	-
2272	476323,96	2255872,81	Картометрический метод	2,50	-
2273	476345,82	2255935,04	Картометрический метод	2,50	-
2274	476574,18	2256504,07	Картометрический метод	2,50	-
2275	476485,18	2256644,59	Картометрический метод	2,50	-
2276	476330,59	2256790,97	Картометрический метод	2,50	-
2277	476361,04	2256840,14	Картометрический метод	2,50	-
2278	476299,82	2256864,7	Картометрический метод	2,50	-
2279	476326,49	2256925,01	Картометрический метод	2,50	-
2280	476288,36	2257023,75	Картометрический метод	2,50	-
2281	476366,94	2257390,19	Картометрический метод	2,50	-
2282	476267,86	2257512,88	Картометрический метод	2,50	-
2283	476256,05	2257603,38	Картометрический метод	2,50	-
2284	476271,68	2257710,09	Картометрический метод	2,50	-
2285	476444,62	2257896,82	Картометрический метод	2,50	-
2286	476611,58	2258184,74	Картометрический метод	2,50	-
2287	476611,81	2258185,14	Картометрический метод	2,50	-
2288	476636,52	2258176,94	Картометрический метод	2,50	-
2289	476801,65	2258243,08	Картометрический метод	2,50	-
2290	476855,34	2258305,12	Картометрический метод	2,50	-
2291	477069,31	2258645,6	Картометрический метод	2,50	-
2292	477046,72	2258672,85	Картометрический метод	2,50	-
2293	477042,48	2258706,28	Картометрический метод	2,50	-
2294	477103,85	2258707,87	Картометрический метод	2,50	-
2295	477194,32	2258840,06	Картометрический метод	2,50	-
2296	477157,9	2258860,96	Картометрический метод	2,50	-
2297	477089,78	2258858,41	Картометрический метод	2,50	-
2298	477036,88	2258847,39	Картометрический метод	2,50	-
2299	476974,58	2258817,31	Картометрический метод	2,50	-

Сведения о местоположении границ объекта

2300	476928,69	2258840,62	Картометрический метод	2,50	-
2301	476898,77	2258830,2	Картометрический метод	2,50	-
2302	476964,94	2258864,7	Картометрический метод	2,50	-
2303	477016,83	2258891,2	Картометрический метод	2,50	-
2304	477027,39	2258891,57	Картометрический метод	2,50	-
2305	477037,02	2258884,87	Картометрический метод	2,50	-
2306	477046,82	2258873,48	Картометрический метод	2,50	-
2307	477058,83	2258865,69	Картометрический метод	2,50	-
2308	477067,04	2258865,98	Картометрический метод	2,50	-
2309	477080,2	2258892,27	Картометрический метод	2,50	-
2310	477064,88	2258926,95	Картометрический метод	2,50	-
2311	477032,51	2258945,76	Картометрический метод	2,50	-
2312	477003,36	2258940,03	Картометрический метод	2,50	-
2313	476966,21	2258928,15	Картометрический метод	2,50	-
2314	476961,18	2258904,48	Картометрический метод	2,50	-
2315	476891,37	2258886,74	Картометрический метод	2,50	-
2316	476844,47	2258917,95	Картометрический метод	2,50	-
2317	476839,78	2258917,79	Картометрический метод	2,50	-
2318	476841,41	2258904,93	Картометрический метод	2,50	-
2319	476865,98	2258874,1	Картометрический метод	2,50	-
2320	476865,23	2258862,33	Картометрический метод	2,50	-
2321	476857,31	2258853,84	Картометрический метод	2,50	-
2322	476804,25	2258827,3	Картометрический метод	2,50	-
2323	476782,81	2258835,93	Картометрический метод	2,50	-
2324	476754,08	2258851,34	Картометрический метод	2,50	-
2325	476747,34	2258842,89	Картометрический метод	2,50	-
2326	476771,75	2258816,75	Картометрический метод	2,50	-
2327	476728,1	2258789,37	Картометрический метод	2,50	-
2328	476713,28	2258777,1	Картометрический метод	2,50	-
2329	476721,77	2258769,19	Картометрический метод	2,50	-
2330	476782,96	2258798,36	Картометрический метод	2,50	-
2331	476795,86	2258798,82	Картометрический метод	2,50	-
2332	476803,27	2258788,52	Картометрический метод	2,50	-
2333	476772,28	2258768,63	Картометрический метод	2,50	-
2334	476713,68	2258732,5	Картометрический метод	2,50	-
2335	476691,23	2258703,53	Картометрический метод	2,50	-
2336	476648,55	2258682,05	Картометрический метод	2,50	-
2337	476630,33	2258666,14	Картометрический метод	2,50	-
2338	476629,53	2258655,55	Картометрический метод	2,50	-
2339	476685,03	2258679,83	Картометрический метод	2,50	-
2340	476716,78	2258711,48	Картометрический метод	2,50	-
2341	476731,65	2258722,57	Картометрический метод	2,50	-
2342	476744,42	2258726,55	Картометрический метод	2,50	-
2343	476751,62	2258722,11	Картометрический метод	2,50	-
2344	476746,46	2258704,56	Картометрический метод	2,50	-
2345	476742,88	2258699,21	Картометрический метод	2,50	-
2346	476723,52	2258687,06	Картометрический метод	2,50	-
2347	476708,56	2258678,31	Картометрический метод	2,50	-
2348	476697,17	2258668,52	Картометрический метод	2,50	-
2349	476695,33	2258654,36	Картометрический метод	2,50	-
2350	476705,67	2258660,6	Картометрический метод	2,50	-

Сведения о местоположении границ объекта

2351	476712,75	2258659,68	Картометрический метод	2,50	-
2352	476714,66	2258657,02	Картометрический метод	2,50	-
2353	476573,6	2258446,13	Картометрический метод	2,50	-
2354	476459,84	2258235,61	Картометрический метод	2,50	-
2355	476153,53	2257736,02	Картометрический метод	2,50	-
2356	475894,18	2257643,95	Картометрический метод	2,50	-
2357	475695,35	2257477,62	Картометрический метод	2,50	-
2358	475654,68	2257565,54	Картометрический метод	2,50	-
2359	475631,97	2257769,75	Картометрический метод	2,50	-
2360	475534,54	2257813,23	Картометрический метод	2,50	-
2361	475438,06	2257782,51	Картометрический метод	2,50	-
2362	475496,11	2257490,8	Картометрический метод	2,50	-
2363	475544	2257291,38	Картометрический метод	2,50	-
2364	475485,04	2257191,57	Картометрический метод	2,50	-
2365	475468,66	2257198,14	Картометрический метод	2,50	-
2366	475446,41	2257084,97	Картометрический метод	2,50	-
2367	475438,21	2256995,98	Картометрический метод	2,50	-
2368	475274,22	2257051,21	Картометрический метод	2,50	-
2369	475215,53	2257067,97	Картометрический метод	2,50	-
2370	475083,48	2257066,58	Картометрический метод	2,50	-
2371	474952,11	2257062,39	Картометрический метод	2,50	-
2372	474872,45	2257045,64	Картометрический метод	2,50	-
2373	474826,33	2257033,07	Картометрический метод	2,50	-
2374	474823,96	2257000,15	Картометрический метод	2,50	-
2375	474819,28	2256976,73	Картометрический метод	2,50	-
2376	474816,94	2256953,32	Картометрический метод	2,50	-
2377	474806,57	2256915,98	Картометрический метод	2,50	-
2378	474796,12	2256838,94	Картометрический метод	2,50	-
2379	474792,2	2256795,85	Картометрический метод	2,50	-
2380	474780,43	2256752,76	Картометрический метод	2,50	-
2381	474774,19	2256683,43	Картометрический метод	2,50	-
2382	474752,8	2256583,78	Картометрический метод	2,50	-
2383	474750,24	2256553,31	Картометрический метод	2,50	-
2384	474754,03	2256519,88	Картометрический метод	2,50	-
2385	474757,93	2256485,72	Картометрический метод	2,50	-
2386	474748,66	2256475,85	Картометрический метод	2,50	-
2387	474735,96	2256448,77	Картометрический метод	2,50	-
2388	474735,9	2256378,55	Картометрический метод	2,50	-
2389	474741,11	2256356,67	Картометрический метод	2,50	-
2390	474754,07	2256332,23	Картометрический метод	2,50	-
2391	474778,9	2256303,77	Картометрический метод	2,50	-
2392	474787,96	2256289,54	Картометрический метод	2,50	-
2393	474755,49	2256280,88	Картометрический метод	2,50	-
2394	474733,69	2256279,66	Картометрический метод	2,50	-
2395	474695	2256265,37	Картометрический метод	2,50	-
2396	474654,99	2256251,52	Картометрический метод	2,50	-
2397	474640,13	2256250,39	Картометрический метод	2,50	-
2398	474640,13	2256250,29	Картометрический метод	2,50	-
2399	474630,73	2256258,4	Картометрический метод	2,50	-
2400	474583,59	2256287,13	Картометрический метод	2,50	-
2401	474561,04	2256296,22	Картометрический метод	2,50	-

Сведения о местоположении границ объекта

2402	474533,17	2256290,72	Картометрический метод	2,50	-
2403	474497,84	2256283,37	Картометрический метод	2,50	-
2404	474445,34	2256269,66	Картометрический метод	2,50	-
2405	474404,35	2256252,28	Картометрический метод	2,50	-
2406	474375,3	2256236,45	Картометрический метод	2,50	-
2407	474368,23	2256231,86	Картометрический метод	2,50	-
2408	474353,4	2256221,42	Картометрический метод	2,50	-
2409	474343,05	2256211,16	Картометрический метод	2,50	-
2410	474339,12	2256199,74	Картометрический метод	2,50	-
2411	474347,96	2256188,31	Картометрический метод	2,50	-
2412	474354,95	2256181,2	Картометрический метод	2,50	-
2413	474404,02	2256133,61	Картометрический метод	2,50	-
2414	474434,92	2256104,45	Картометрический метод	2,50	-
2415	474459,92	2256080,64	Картометрический метод	2,50	-
2416	474473,63	2256072,8	Картометрический метод	2,50	-
2417	474492,78	2256075,32	Картометрический метод	2,50	-
2418	474524,84	2256086,64	Картометрический метод	2,50	-
2419	474586,76	2256101,86	Картометрический метод	2,50	-
2420	474633,37	2256121,09	Картометрический метод	2,50	-
2421	474664,89	2256128,05	Картометрический метод	2,50	-
2422	474724,61	2256143,44	Картометрический метод	2,50	-
2423	474771,08	2256155,61	Картометрический метод	2,50	-
2424	474879,82	2256183,4	Картометрический метод	2,50	-
2425	474879,47	2256178,94	Картометрический метод	2,50	-
2426	474841,23	2256165,73	Картометрический метод	2,50	-
2427	474806,76	2256145,15	Картометрический метод	2,50	-
2428	474760,18	2256121,58	Картометрический метод	2,50	-
2429	474738,39	2256107,75	Картометрический метод	2,50	-
2430	474721,54	2256088,38	Картометрический метод	2,50	-
2431	474713,36	2256061,69	Картометрический метод	2,50	-
2432	474703,27	2256002,26	Картометрический метод	2,50	-
2433	474689,75	2255962,51	Картометрический метод	2,50	-
2434	474688,32	2255962,57	Картометрический метод	2,50	-
2435	474654,54	2255976,46	Картометрический метод	2,50	-
2436	474622,89	2255997,5	Картометрический метод	2,50	-
2437	474595,89	2256022,57	Картометрический метод	2,50	-
2438	474575,61	2256025,88	Картометрический метод	2,50	-
2439	474556,02	2256023,37	Картометрический метод	2,50	-
2440	474538,11	2256020,22	Картометрический метод	2,50	-
2441	474484,09	2256009,97	Картометрический метод	2,50	-
2442	474458,23	2256002,33	Картометрический метод	2,50	-
2443	474446,96	2256015,55	Картометрический метод	2,50	-
2444	474417,68	2256049,27	Картометрический метод	2,50	-
2445	474397,97	2256074,56	Картометрический метод	2,50	-
2446	474376,38	2256093,56	Картометрический метод	2,50	-
2447	474348,03	2256115,55	Картометрический метод	2,50	-
2448	474312,84	2256130,85	Картометрический метод	2,50	-
2449	474287,37	2256135,72	Картометрический метод	2,50	-
2450	474247,89	2256142,58	Картометрический метод	2,50	-
2451	474216,9	2256143,76	Картометрический метод	2,50	-
2452	474157,59	2256145,52	Картометрический метод	2,50	-

Сведения о местоположении границ объекта

2453	474109,57	2256146,31	Картометрический метод	2,50	-
2454	474093,04	2256142,36	Картометрический метод	2,50	-
2455	474084,43	2256132,54	Картометрический метод	2,50	-
2456	474076,04	2256118,19	Картометрический метод	2,50	-
2457	474068,42	2256097,6	Картометрический метод	2,50	-
2458	474071,09	2256079,78	Картометрический метод	2,50	-
2459	474071,32	2256078,27	Картометрический метод	2,50	-
2460	474084,56	2256063,83	Картометрический метод	2,50	-
2461	474108,66	2256051,96	Картометрический метод	2,50	-
2462	474183,88	2256005,07	Картометрический метод	2,50	-
2463	474209,67	2255966,98	Картометрический метод	2,50	-
2464	474231,15	2255938,56	Картометрический метод	2,50	-
2465	474262,29	2255898	Картометрический метод	2,50	-
2466	474293,65	2255853,6	Картометрический метод	2,50	-
2467	474325,01	2255817,04	Картометрический метод	2,50	-
2468	474352,82	2255794,09	Картометрический метод	2,50	-
2469	474451,63	2255746,94	Картометрический метод	2,50	-
2470	474466,47	2255740,88	Картометрический метод	2,50	-
2471	474584,06	2255790,71	Картометрический метод	2,50	-
2472	474583,85	2255790,1	Картометрический метод	2,50	-
2473	474586,56	2255779,73	Картометрический метод	2,50	-
2474	474527,86	2255721,31	Картометрический метод	2,50	-
2475	474522,46	2255708,49	Картометрический метод	2,50	-
2476	474527,86	2255695,67	Картометрический метод	2,50	-
2477	474546,07	2255685,56	Картометрический метод	2,50	-
2478	474644,22	2255666,66	Картометрический метод	2,50	-
2479	474672,25	2255644,2	Картометрический метод	2,50	-
2480	474685,66	2255509,07	Картометрический метод	2,50	-
2481	474685,66	2255487,03	Картометрический метод	2,50	-
2482	474696,75	2255465,09	Картометрический метод	2,50	-
2483	474758,63	2255424,83	Картометрический метод	2,50	-
2484	474837,44	2255391,69	Картометрический метод	2,50	-
2485	474911,75	2255411,05	Картометрический метод	2,50	-
2486	474974,89	2255421,28	Картометрический метод	2,50	-
2487	475014,58	2255416,47	Картометрический метод	2,50	-
2488	475045,4	2255418,1	Картометрический метод	2,50	-
2489	475100,24	2255452,06	Картометрический метод	2,50	-
2490	475137,97	2255463,38	Картометрический метод	2,50	-
2491	475215,11	2255459,07	Картометрический метод	2,50	-
2492	475547,63	2255415,45	Картометрический метод	2,50	-
2493	475623,1	2255437,18	Картометрический метод	2,50	-
2494	475685,41	2255468,45	Картометрический метод	2,50	-
2495	475784,54	2255508,19	Картометрический метод	2,50	-
2496	475821,04	2255508,63	Картометрический метод	2,50	-
2497	475869,87	2255501,16	Картометрический метод	2,50	-
2498	475957,82	2255467,83	Картометрический метод	2,50	-
2499	475925,25	2255371,07	Картометрический метод	2,50	-
2268	476071,95	2255346,99	Картометрический метод	2,50	-
2500	478366,29	2259903,36	Картометрический метод	2,50	-
2501	478340,57	2259944,06	Картометрический метод	2,50	-

Сведения о местоположении границ объекта

2502	478344,7	2259958,08	Картометрический метод	2,50	-
2503	478385,27	2259954,9	Картометрический метод	2,50	-
2504	478426,47	2259966,76	Картометрический метод	2,50	-
2505	478435,2	2259948,58	Картометрический метод	2,50	-
2506	478447,2	2259936,29	Картометрический метод	2,50	-
2507	478464,6	2259934,59	Картометрический метод	2,50	-
2508	478471,04	2259948,69	Картометрический метод	2,50	-
2509	478472,69	2259967,25	Картометрический метод	2,50	-
2510	478476,78	2259982,42	Картометрический метод	2,50	-
2511	478533,81	2260004,1	Картометрический метод	2,50	-
2512	478532,45	2260009,83	Картометрический метод	2,50	-
2513	478537,77	2260022,74	Картометрический метод	2,50	-
2514	478528,25	2260030,49	Картометрический метод	2,50	-
2515	478396,54	2260028,13	Картометрический метод	2,50	-
2516	478322,36	2260001,22	Картометрический метод	2,50	-
2517	478306,36	2259996,03	Картометрический метод	2,50	-
2518	478233,86	2259986,52	Картометрический метод	2,50	-
2519	478099,9	2259852,28	Картометрический метод	2,50	-
2520	478109,3	2259815,62	Картометрический метод	2,50	-
2521	478122,78	2259794,14	Картометрический метод	2,50	-
2522	478157,78	2259784,98	Картометрический метод	2,50	-
2523	478172,75	2259786,66	Картометрический метод	2,50	-
2524	478176,47	2259812,23	Картометрический метод	2,50	-
2525	478175,48	2259839,94	Картометрический метод	2,50	-
2526	478209,88	2259880,47	Картометрический метод	2,50	-
2527	478220,85	2259897,04	Картометрический метод	2,50	-
2528	478226,18	2259909,94	Картометрический метод	2,50	-
2529	478237,44	2259918,44	Картометрический метод	2,50	-
2530	478262,71	2259922,8	Картометрический метод	2,50	-
2531	478291,99	2259912,28	Картометрический метод	2,50	-
2532	478320,31	2259895,95	Картометрический метод	2,50	-
2533	478360,85	2259893,92	Картометрический метод	2,50	-
2500	478366,29	2259903,36	Картометрический метод	2,50	-
2534	474938,91	2254153,36	Картометрический метод	2,50	-
2535	475095,06	2254436,01	Картометрический метод	2,50	-
2536	474790,83	2254877,56	Картометрический метод	2,50	-
2537	474661,6	2255055,26	Картометрический метод	2,50	-
2538	474664,29	2255119,87	Картометрический метод	2,50	-
2539	474596,71	2255248,02	Картометрический метод	2,50	-
2540	474378,52	2255151,36	Картометрический метод	2,50	-
2541	474430,59	2255042,28	Картометрический метод	2,50	-
2542	474326,48	2254977,84	Картометрический метод	2,50	-
2543	474526,98	2254519,54	Картометрический метод	2,50	-
2544	474774,67	2254234,14	Картометрический метод	2,50	-
2545	474901,21	2254147,98	Картометрический метод	2,50	-
2534	474938,91	2254153,36	Картометрический метод	2,50	-
2546	480040,38	2261486,62	Картометрический метод	2,50	-
2547	480040,5	2261486,9	Картометрический метод	2,50	-
2548	480040,22	2261487,02	Картометрический метод	2,50	-

Сведения о местоположении границ объекта

2549	480040,1	2261486,74	Картометрический метод	2,50	-
2546	480040,38	2261486,62	Картометрический метод	2,50	-
2550	480030,88	2261472,56	Картометрический метод	2,50	-
2551	480030,98	2261472,84	Картометрический метод	2,50	-
2552	480030,7	2261472,94	Картометрический метод	2,50	-
2553	480030,6	2261472,66	Картометрический метод	2,50	-
2550	480030,88	2261472,56	Картометрический метод	2,50	-
2554	480042,4	2261491,65	Картометрический метод	2,50	-
2555	480042,51	2261491,93	Картометрический метод	2,50	-
2556	480042,24	2261492,04	Картометрический метод	2,50	-
2557	480042,12	2261491,77	Картометрический метод	2,50	-
2554	480042,4	2261491,65	Картометрический метод	2,50	-
2558	480075,31	2261477,98	Картометрический метод	2,50	-
2559	480075,42	2261478,26	Картометрический метод	2,50	-
2560	480075,15	2261478,37	Картометрический метод	2,50	-
2561	480075,03	2261478,1	Картометрический метод	2,50	-
2558	480075,31	2261477,98	Картометрический метод	2,50	-
2562	479977,43	2261511,82	Картометрический метод	2,50	-
2563	479977,55	2261512,1	Картометрический метод	2,50	-
2564	479977,27	2261512,22	Картометрический метод	2,50	-
2565	479977,15	2261511,94	Картометрический метод	2,50	-
2562	479977,43	2261511,82	Картометрический метод	2,50	-
2566	479971,94	2261494,34	Картометрический метод	2,50	-
2567	479972,04	2261494,62	Картометрический метод	2,50	-
2568	479971,76	2261494,72	Картометрический метод	2,50	-
2569	479971,66	2261494,44	Картометрический метод	2,50	-
2566	479971,94	2261494,34	Картометрический метод	2,50	-
2570	479971,51	2261485,28	Картометрический метод	2,50	-
2571	479966,95	2261486,73	Картометрический метод	2,50	-
2572	479966,87	2261486,49	Картометрический метод	2,50	-
2573	479971,43	2261485,04	Картометрический метод	2,50	-
2570	479971,51	2261485,28	Картометрический метод	2,50	-
2574	479967,47	2261520,89	Картометрический метод	2,50	-
2575	479967,58	2261521,17	Картометрический метод	2,50	-
2576	479967,31	2261521,28	Картометрический метод	2,50	-
2577	479967,19	2261521,01	Картометрический метод	2,50	-
2574	479967,47	2261520,89	Картометрический метод	2,50	-
2578	479924,43	2261533,42	Картометрический метод	2,50	-
2579	479924,55	2261533,7	Картометрический метод	2,50	-
2580	479924,27	2261533,82	Картометрический метод	2,50	-
2581	479924,15	2261533,54	Картометрический метод	2,50	-
2578	479924,43	2261533,42	Картометрический метод	2,50	-
2582	479911,1	2261517,18	Картометрический метод	2,50	-

Сведения о местоположении границ объекта

2583	479911,2	2261517,46	Картометрический метод	2,50	-
2584	479910,92	2261517,56	Картометрический метод	2,50	-
2585	479910,82	2261517,28	Картометрический метод	2,50	-
2582	479911,1	2261517,18	Картометрический метод	2,50	-
2586	479909,33	2261508,09	Картометрический метод	2,50	-
2587	479909,43	2261508,37	Картометрический метод	2,50	-
2588	479909,15	2261508,47	Картометрический метод	2,50	-
2589	479909,05	2261508,19	Картометрический метод	2,50	-
2586	479909,33	2261508,09	Картометрический метод	2,50	-
2590	479916,98	2261542,58	Картометрический метод	2,50	-
2591	479917,09	2261542,86	Картометрический метод	2,50	-
2592	479916,82	2261542,97	Картометрический метод	2,50	-
2593	479916,7	2261542,7	Картометрический метод	2,50	-
2590	479916,98	2261542,58	Картометрический метод	2,50	-
2594	479842,71	2261543,4	Картометрический метод	2,50	-
2595	479842,83	2261543,68	Картометрический метод	2,50	-
2596	479842,55	2261543,8	Картометрический метод	2,50	-
2597	479842,43	2261543,52	Картометрический метод	2,50	-
2594	479842,71	2261543,4	Картометрический метод	2,50	-
2598	479850,47	2261530,54	Картометрический метод	2,50	-
2599	479845,72	2261532,28	Картометрический метод	2,50	-
2600	479845,63	2261532,05	Картометрический метод	2,50	-
2601	479850,38	2261530,31	Картометрический метод	2,50	-
2598	479850,47	2261530,54	Картометрический метод	2,50	-
2602	479861,69	2261559,45	Картометрический метод	2,50	-
2603	479856,71	2261561,58	Картометрический метод	2,50	-
2604	479856,61	2261561,36	Картометрический метод	2,50	-
2605	479861,59	2261559,23	Картометрический метод	2,50	-
2602	479861,69	2261559,45	Картометрический метод	2,50	-
2606	479857,79	2261566,78	Картометрический метод	2,50	-
2607	479857,9	2261567,06	Картометрический метод	2,50	-
2608	479857,63	2261567,17	Картометрический метод	2,50	-
2609	479857,51	2261566,9	Картометрический метод	2,50	-
2606	479857,79	2261566,78	Картометрический метод	2,50	-
2610	479785,99	2261596,53	Картометрический метод	2,50	-
2611	479786,1	2261596,81	Картометрический метод	2,50	-
2612	479785,83	2261596,92	Картометрический метод	2,50	-
2613	479785,71	2261596,65	Картометрический метод	2,50	-
2610	479785,99	2261596,53	Картометрический метод	2,50	-
2614	479725,08	2261622,52	Картометрический метод	2,50	-
2615	479725,19	2261622,8	Картометрический метод	2,50	-
2616	479724,92	2261622,91	Картометрический метод	2,50	-
2617	479724,8	2261622,64	Картометрический метод	2,50	-
2614	479725,08	2261622,52	Картометрический метод	2,50	-

Сведения о местоположении границ объекта

2618	479669,25	2261637,75	Картометрический метод	2,50	-
2619	479669,37	2261638,03	Картометрический метод	2,50	-
2620	479669,09	2261638,15	Картометрический метод	2,50	-
2621	479668,97	2261637,87	Картометрический метод	2,50	-
2618	479669,25	2261637,75	Картометрический метод	2,50	-
2622	479662,45	2261649,48	Картометрический метод	2,50	-
2623	479662,56	2261649,76	Картометрический метод	2,50	-
2624	479662,29	2261649,87	Картометрический метод	2,50	-
2625	479662,17	2261649,6	Картометрический метод	2,50	-
2622	479662,45	2261649,48	Картометрический метод	2,50	-
2626	479618,11	2261658,42	Картометрический метод	2,50	-
2627	479618,23	2261658,7	Картометрический метод	2,50	-
2628	479617,95	2261658,82	Картометрический метод	2,50	-
2629	479617,83	2261658,54	Картометрический метод	2,50	-
2626	479618,11	2261658,42	Картометрический метод	2,50	-
2630	479585,5	2261639,94	Картометрический метод	2,50	-
2631	479585,58	2261640,18	Картометрический метод	2,50	-
2632	479581,72	2261641,53	Картометрический метод	2,50	-
2633	479581,64	2261641,29	Картометрический метод	2,50	-
2630	479585,5	2261639,94	Картометрический метод	2,50	-
2634	479606,68	2261621,25	Картометрический метод	2,50	-
2635	479606,78	2261621,53	Картометрический метод	2,50	-
2636	479606,5	2261621,63	Картометрический метод	2,50	-
2637	479606,4	2261621,35	Картометрический метод	2,50	-
2634	479606,68	2261621,25	Картометрический метод	2,50	-
2638	479598,52	2261676,52	Картометрический метод	2,50	-
2639	479598,63	2261676,8	Картометрический метод	2,50	-
2640	479598,36	2261676,91	Картометрический метод	2,50	-
2641	479598,24	2261676,64	Картометрический метод	2,50	-
2638	479598,52	2261676,52	Картометрический метод	2,50	-
2642	479558,85	2261682,68	Картометрический метод	2,50	-
2643	479558,97	2261682,96	Картометрический метод	2,50	-
2644	479558,69	2261683,08	Картометрический метод	2,50	-
2645	479558,57	2261682,8	Картометрический метод	2,50	-
2642	479558,85	2261682,68	Картометрический метод	2,50	-
2646	479522,29	2261663,7	Картометрический метод	2,50	-
2647	479522,39	2261663,98	Картометрический метод	2,50	-
2648	479522,11	2261664,08	Картометрический метод	2,50	-
2649	479522,01	2261663,8	Картометрический метод	2,50	-
2646	479522,29	2261663,7	Картометрический метод	2,50	-
2650	479548,59	2261642,92	Картометрический метод	2,50	-
2651	479548,69	2261643,2	Картометрический метод	2,50	-
2652	479548,41	2261643,3	Картометрический метод	2,50	-

Сведения о местоположении границ объекта

2653	479548,31	2261643,02	Картометрический метод	2,50	-
2650	479548,59	2261642,92	Картометрический метод	2,50	-
2654	479530,53	2261705,41	Картометрический метод	2,50	-
2655	479530,64	2261705,69	Картометрический метод	2,50	-
2656	479530,37	2261705,8	Картометрический метод	2,50	-
2657	479530,25	2261705,53	Картометрический метод	2,50	-
2654	479530,53	2261705,41	Картометрический метод	2,50	-
2658	479488,93	2261711,02	Картометрический метод	2,50	-
2659	479489,05	2261711,3	Картометрический метод	2,50	-
2660	479488,77	2261711,42	Картометрический метод	2,50	-
2661	479488,65	2261711,14	Картометрический метод	2,50	-
2658	479488,93	2261711,02	Картометрический метод	2,50	-
2662	479489,86	2261664,9	Картометрический метод	2,50	-
2663	479489,96	2261665,18	Картометрический метод	2,50	-
2664	479489,68	2261665,28	Картометрический метод	2,50	-
2665	479489,58	2261665	Картометрический метод	2,50	-
2662	479489,86	2261664,9	Картометрический метод	2,50	-
2666	479470,2	2261731	Картометрический метод	2,50	-
2667	479470,31	2261731,28	Картометрический метод	2,50	-
2668	479470,04	2261731,39	Картометрический метод	2,50	-
2669	479469,92	2261731,12	Картометрический метод	2,50	-
2666	479470,2	2261731	Картометрический метод	2,50	-
2670	479425,1	2261737,09	Картометрический метод	2,50	-
2671	479425,22	2261737,37	Картометрический метод	2,50	-
2672	479424,94	2261737,49	Картометрический метод	2,50	-
2673	479424,82	2261737,21	Картометрический метод	2,50	-
2670	479425,1	2261737,09	Картометрический метод	2,50	-
2674	479435,53	2261696,33	Картометрический метод	2,50	-
2675	479435,63	2261696,61	Картометрический метод	2,50	-
2676	479435,35	2261696,71	Картометрический метод	2,50	-
2677	479435,25	2261696,43	Картометрический метод	2,50	-
2674	479435,53	2261696,33	Картометрический метод	2,50	-
2678	479430,32	2261686,98	Картометрический метод	2,50	-
2679	479430,42	2261687,26	Картометрический метод	2,50	-
2680	479430,14	2261687,36	Картометрический метод	2,50	-
2681	479430,04	2261687,08	Картометрический метод	2,50	-
2678	479430,32	2261686,98	Картометрический метод	2,50	-
2682	479396,28	2261762,58	Картометрический метод	2,50	-
2683	479396,39	2261762,86	Картометрический метод	2,50	-
2684	479396,12	2261762,97	Картометрический метод	2,50	-
2685	479396	2261762,7	Картометрический метод	2,50	-
2682	479396,28	2261762,58	Картометрический метод	2,50	-
2686	479289,25	2261806,38	Картометрический метод	2,50	-

Сведения о местоположении границ объекта

2687	479286,54	2261810,55	Картометрический метод	2,50	-
2688	479286,33	2261810,42	Картометрический метод	2,50	-
2689	479289,04	2261806,25	Картометрический метод	2,50	-
2686	479289,25	2261806,38	Картометрический метод	2,50	-
2690	479333,71	2261789,87	Картометрический метод	2,50	-
2691	479333,82	2261790,15	Картометрический метод	2,50	-
2692	479333,55	2261790,26	Картометрический метод	2,50	-
2693	479333,43	2261789,99	Картометрический метод	2,50	-
2690	479333,71	2261789,87	Картометрический метод	2,50	-
ЗУ1(6)					
2694	480313,39	2258449,98	Картометрический метод	2,50	-
2695	480298,25	2258492,88	Картометрический метод	2,50	-
2696	480303,73	2258525,75	Картометрический метод	2,50	-
2697	480307,95	2258562,33	Картометрический метод	2,50	-
2698	480296,67	2258560,85	Картометрический метод	2,50	-
2699	480291,22	2258543,85	Картометрический метод	2,50	-
2700	480291,45	2258518,3	Картометрический метод	2,50	-
2701	480296,15	2258480,81	Картометрический метод	2,50	-
2702	480305,02	2258458,26	Картометрический метод	2,50	-
2694	480313,39	2258449,98	Картометрический метод	2,50	-
ЗУ1(7)					
2703	480322,9	2258629,19	Картометрический метод	2,50	-
2704	480405,07	2258870,83	Картометрический метод	2,50	-
2705	480394,79	2258899,61	Картометрический метод	2,50	-
2706	480389,52	2258900,39	Картометрический метод	2,50	-
2707	480387,69	2258894,94	Картометрический метод	2,50	-
2708	480353,56	2258890,37	Картометрический метод	2,50	-
2709	480351,2	2258862,04	Картометрический метод	2,50	-
2710	480346,07	2258855,14	Картометрический метод	2,50	-
2711	480330,91	2258865,36	Картометрический метод	2,50	-
2712	480328,91	2258845,78	Картометрический метод	2,50	-
2713	480333,97	2258835,88	Картометрический метод	2,50	-
2714	480349,73	2258827,69	Картометрический метод	2,50	-
2715	480352,44	2258808,29	Картометрический метод	2,50	-
2716	480347,57	2258793,99	Картометрический метод	2,50	-
2717	480336,99	2258788,91	Картометрический метод	2,50	-
2718	480324,54	2258779,72	Картометрический метод	2,50	-
2719	480321,41	2258735,23	Картометрический метод	2,50	-
2720	480322,36	2258689,53	Картометрический метод	2,50	-
2721	480330,29	2258674,35	Картометрический метод	2,50	-
2722	480336,85	2258670,22	Картометрический метод	2,50	-
2723	480330,2	2258650,67	Картометрический метод	2,50	-
2724	480328,47	2258650,08	Картометрический метод	2,50	-
2725	480322,78	2258639,79	Картометрический метод	2,50	-
2703	480322,9	2258629,19	Картометрический метод	2,50	-
ЗУ1(8)					
2726	480416,6	2258955,02	Картометрический метод	2,50	-
2727	480451,66	2259018,76	Картометрический метод	2,50	-
2728	480450,3	2259025,61	Картометрический метод	2,50	-
2729	480444,71	2259031,47	Картометрический метод	2,50	-
2730	480434,54	2259033,79	Картометрический метод	2,50	-

Сведения о местоположении границ объекта

2731	480412,13	2259002,07	Картометрический метод	2,50	-
2732	480414,41	2258994,75	Картометрический метод	2,50	-
2733	480426,09	2258987,77	Картометрический метод	2,50	-
2726	480416,6	2258955,02	Картометрический метод	2,50	-
ЗУ1(9)					
2734	480525,59	2259087,19	Картометрический метод	2,50	-
2735	480527,18	2259107,96	Картометрический метод	2,50	-
2736	480515,63	2259117,37	Картометрический метод	2,50	-
2737	480499,78	2259079,13	Картометрический метод	2,50	-
2734	480525,59	2259087,19	Картометрический метод	2,50	-
ЗУ1(10)					
2738	479957,57	2257859,57	Картометрический метод	2,50	-
2739	479953,65	2257923,51	Картометрический метод	2,50	-
2740	479923,43	2257969,41	Картометрический метод	2,50	-
2741	479889,42	2257978,91	Картометрический метод	2,50	-
2742	479881,26	2257993,85	Картометрический метод	2,50	-
2743	479880,05	2257993,48	Картометрический метод	2,50	-
2738	479957,57	2257859,57	Картометрический метод	2,50	-
ЗУ1(11)					
2744	479873,39	2257991,42	Картометрический метод	2,50	-
2745	479846,56	2258025,5	Картометрический метод	2,50	-
2746	479828,43	2258017,76	Картометрический метод	2,50	-
2747	479811,05	2258035,13	Картометрический метод	2,50	-
2748	479768,75	2258007,57	Картометрический метод	2,50	-
2749	479679,98	2258007,2	Картометрический метод	2,50	-
2750	479665,63	2258053,66	Картометрический метод	2,50	-
2751	479653,92	2258065,37	Картометрический метод	2,50	-
2752	479663,74	2257967,17	Картометрический метод	2,50	-
2753	479647,12	2257970,95	Картометрический метод	2,50	-
2754	479639,56	2258011,74	Картометрический метод	2,50	-
2755	479625,59	2258024,58	Картометрический метод	2,50	-
2756	479602,92	2258033,27	Картометрический метод	2,50	-
2757	479594,24	2258082,37	Картометрический метод	2,50	-
2758	479597,26	2258134,87	Картометрический метод	2,50	-
2759	479576,86	2258122,78	Картометрический метод	2,50	-
2760	479574,97	2258048,76	Картометрический метод	2,50	-
2761	479554,8	2258007,74	Картометрический метод	2,50	-
2762	479566,54	2257994,71	Картометрический метод	2,50	-
2763	479716,52	2257943,01	Картометрический метод	2,50	-
2744	479873,39	2257991,42	Картометрический метод	2,50	-
ЗУ1(12)					
2764	479137,93	2257210,38	Картометрический метод	2,50	-
2765	479161,42	2257414,73	Картометрический метод	2,50	-
2766	479156,29	2257699,15	Картометрический метод	2,50	-
2767	479134,17	2257659,06	Картометрический метод	2,50	-
2768	479148,52	2257450,58	Картометрический метод	2,50	-
2769	479110,75	2257348,61	Картометрический метод	2,50	-
2770	479111,51	2257300,27	Картометрический метод	2,50	-
2771	479129,26	2257278,74	Картометрический метод	2,50	-
2764	479137,93	2257210,38	Картометрический метод	2,50	-
ЗУ1(13)					
2772	478992,49	2257031,02	Картометрический метод	2,50	-

Сведения о местоположении границ объекта

2773	479035,6	2257102,78	Картометрический метод	2,50	-
2774	479019,92	2257126,83	Картометрический метод	2,50	-
2775	479010,01	2257128,67	Картометрический метод	2,50	-
2776	478995,02	2257128,13	Картометрический метод	2,50	-
2777	478980,35	2257118,38	Картометрический метод	2,50	-
2778	478980,97	2257101,08	Картометрический метод	2,50	-
2772	478992,49	2257031,02	Картометрический метод	2,50	-
ЗУ1(14)					
2779	478941,76	2257099,69	Картометрический метод	2,50	-
2780	478953,09	2257105,86	Картометрический метод	2,50	-
2781	478961,78	2257121,18	Картометрический метод	2,50	-
2782	478962,03	2257146,59	Картометрический метод	2,50	-
2783	478947,99	2257184,2	Картометрический метод	2,50	-
2784	478959,98	2257204,25	Картометрический метод	2,50	-
2785	478954,96	2257215,62	Картометрический метод	2,50	-
2786	478956,71	2257223,77	Картометрический метод	2,50	-
2787	478936,61	2257254,6	Картометрический метод	2,50	-
2788	478940,21	2257271,95	Картометрический метод	2,50	-
2789	478912,18	2257249,9	Картометрический метод	2,50	-
2790	478863,77	2257182,36	Картометрический метод	2,50	-
2791	478856,06	2257139,37	Картометрический метод	2,50	-
2792	478885,71	2257117,32	Картометрический метод	2,50	-
2793	478908,7	2257152,78	Картометрический метод	2,50	-
2794	478921,67	2257145,16	Картометрический метод	2,50	-
2795	478926,32	2257111,84	Картометрический метод	2,50	-
2779	478941,76	2257099,69	Картометрический метод	2,50	-
ЗУ1(15)					
2796	478871,8	2256820,38	Картометрический метод	2,50	-
2797	478906,24	2256881,77	Картометрический метод	2,50	-
2798	478903,7	2256884,92	Картометрический метод	2,50	-
2799	478886,31	2256920,16	Картометрический метод	2,50	-
2800	478851,01	2256954,77	Картометрический метод	2,50	-
2801	478820,02	2256963,21	Картометрический метод	2,50	-
2802	478803,88	2256943,29	Картометрический метод	2,50	-
2803	478803,81	2256914,36	Картометрический метод	2,50	-
2804	478801,49	2256912,03	Картометрический метод	2,50	-
2796	478871,8	2256820,38	Картометрический метод	2,50	-
ЗУ1(16)					
2805	478655,85	2256752,43	Картометрический метод	2,50	-
2806	478666,31	2256777,81	Картометрический метод	2,50	-
2807	478665,72	2256778,22	Картометрический метод	2,50	-
2808	478677,1	2256815,57	Картометрический метод	2,50	-
2809	478705,36	2256865,07	Картометрический метод	2,50	-
2810	478742,69	2256919,51	Картометрический метод	2,50	-
2811	478788,29	2256968,48	Картометрический метод	2,50	-
2812	478830,84	2257005,78	Картометрический метод	2,50	-
2813	478867,58	2257011,7	Картометрический метод	2,50	-
2814	478885,34	2257031,96	Картометрический метод	2,50	-
2815	478885,55	2257058,53	Картометрический метод	2,50	-
2816	478845,77	2257073,28	Картометрический метод	2,50	-
2817	478723,48	2256952,44	Картометрический метод	2,50	-

Сведения о местоположении границ объекта

2818	478650,8	2256820,54	Картометрический метод	2,50	-
2819	478588,62	2256717,87	Картометрический метод	2,50	-
2820	478561,01	2256649,92	Картометрический метод	2,50	-
2821	478555,93	2256597,87	Картометрический метод	2,50	-
2822	478400,55	2256588,48	Картометрический метод	2,50	-
2823	478296,15	2256582,18	Картометрический метод	2,50	-
2824	478206,22	2256576,75	Картометрический метод	2,50	-
2825	478190,96	2256575,83	Картометрический метод	2,50	-
2826	478123,05	2256571,72	Картометрический метод	2,50	-
2827	478102,05	2256570,46	Картометрический метод	2,50	-
2828	478069,89	2256555,89	Картометрический метод	2,50	-
2829	478053,97	2256554,66	Картометрический метод	2,50	-
2830	477830,93	2256449,91	Картометрический метод	2,50	-
2831	478053,67	2256552,99	Картометрический метод	2,50	-
2832	478584,76	2256585,61	Картометрический метод	2,50	-
2833	478585,24	2256586,64	Картометрический метод	2,50	-
2834	478604,65	2256628,24	Картометрический метод	2,50	-
2835	478610,85	2256643,28	Картометрический метод	2,50	-
2805	478655,85	2256752,43	Картометрический метод	2,50	-
ЗУ1(17)					
2836	478036,23	2257158,79	Картометрический метод	2,50	-
2837	478070,26	2257176,16	Картометрический метод	2,50	-
2838	478085,75	2257195,19	Картометрический метод	2,50	-
2839	478108,44	2257206,38	Картометрический метод	2,50	-
2840	478125,66	2257209,31	Картометрический метод	2,50	-
2841	478137,68	2257195,88	Картометрический метод	2,50	-
2842	478145,84	2257193,86	Картометрический метод	2,50	-
2843	478146,25	2257214,66	Картометрический метод	2,50	-
2844	478142,43	2257224,91	Картометрический метод	2,50	-
2845	478131,8	2257232,62	Картометрический метод	2,50	-
2846	478016,77	2257178,37	Картометрический метод	2,50	-
2847	477886,92	2257181,73	Картометрический метод	2,50	-
2848	477830,05	2257107,6	Картометрический метод	2,50	-
2849	477807,73	2257117,62	Картометрический метод	2,50	-
2850	477822,01	2257110,77	Картометрический метод	2,50	-
2851	477842,31	2257091,86	Картометрический метод	2,50	-
2852	477856,28	2257088,89	Картометрический метод	2,50	-
2853	477873,7	2257086,05	Картометрический метод	2,50	-
2854	477887,25	2257094,61	Картометрический метод	2,50	-
2855	477894,63	2257114,5	Картометрический метод	2,50	-
2856	477901,22	2257156,3	Картометрический метод	2,50	-
2857	477907,82	2257165,78	Картометрический метод	2,50	-
2858	477920,91	2257154,7	Картометрический метод	2,50	-
2859	477929,44	2257142,3	Картометрический метод	2,50	-
2860	477949,04	2257142,99	Картометрический метод	2,50	-
2861	478005,3	2257151,92	Картометрический метод	2,50	-
2862	478015,33	2257162,66	Картометрический метод	2,50	-
2863	478029,15	2257163,16	Картометрический метод	2,50	-
2836	478036,23	2257158,79	Картометрический метод	2,50	-
ЗУ1(18)					
2864	476992,5	2257769,02	Картометрический метод	2,50	-

Сведения о местоположении границ объекта

2865	476990,71	2257778,9	Картометрический метод	2,50	-
2866	476972,48	2257900,8	Картометрический метод	2,50	-
2867	476968,11	2257909,54	Картометрический метод	2,50	-
2868	476954,72	2257935,92	Картометрический метод	2,50	-
2869	476940,12	2257952,53	Картометрический метод	2,50	-
2870	476938,64	2257939,25	Картометрический метод	2,50	-
2871	476948,9	2257913,53	Картометрический метод	2,50	-
2872	476942,17	2257905,51	Картометрический метод	2,50	-
2873	476943,74	2257883,37	Картометрический метод	2,50	-
2874	476968	2257791,98	Картометрический метод	2,50	-
2875	476978,97	2257779,13	Картометрический метод	2,50	-
2864	476992,5	2257769,02	Картометрический метод	2,50	-
ЗУ(19)					
2876	477155,57	2254688,98	Картометрический метод	2,50	-
2877	477172,67	2254985,82	Картометрический метод	2,50	-
2878	477254,39	2255043,31	Картометрический метод	2,50	-
2879	477155,57	2254987,61	Картометрический метод	2,50	-
2876	477155,57	2254688,98	Картометрический метод	2,50	-
ЗУ(20)					
2880	477676,3	2255233,49	Картометрический метод	2,50	-
2881	477683,5	2255477,6	Картометрический метод	2,50	-
2882	477670,55	2255277,87	Картометрический метод	2,50	-
2883	477480,72	2255170,87	Картометрический метод	2,50	-
2880	477676,3	2255233,49	Картометрический метод	2,50	-
ЗУ(21)					
2884	474410,76	2257068,41	Картометрический метод	2,50	-
2885	474434,34	2257107,03	Картометрический метод	2,50	-
2886	474423,1	2257109,11	Картометрический метод	2,50	-
2887	474399,98	2257141,25	Картометрический метод	2,50	-
2888	474409,39	2257174,17	Картометрический метод	2,50	-
2889	474372,75	2257191,63	Картометрический метод	2,50	-
2890	474365,41	2257186,47	Картометрический метод	2,50	-
2891	474363,36	2257173,91	Картометрический метод	2,50	-
2892	474383,38	2257158,64	Картометрический метод	2,50	-
2893	474384,09	2257138,69	Картометрический метод	2,50	-
2894	474359,79	2257133,83	Картометрический метод	2,50	-
2895	474293,73	2257095,53	Картометрический метод	2,50	-
2896	474274,35	2257106,83	Картометрический метод	2,50	-
2897	474273,96	2257131,78	Картометрический метод	2,50	-
2898	474300,03	2257143,19	Картометрический метод	2,50	-
2899	474282,72	2257166,55	Картометрический метод	2,50	-
2900	474243,19	2257168,65	Картометрический метод	2,50	-
2901	474236,8	2257179,9	Картометрический метод	2,50	-
2902	474242,28	2257236,53	Картометрический метод	2,50	-
2903	474267,44	2257259,4	Картометрический метод	2,50	-
2904	474288,22	2257236,67	Картометрический метод	2,50	-
2905	474289,13	2257237,45	Картометрический метод	2,50	-
2906	474285,75	2257240,56	Картометрический метод	2,50	-
2907	474268,81	2257264,21	Картометрический метод	2,50	-
2908	474263,38	2257273,48	Картометрический метод	2,50	-
2909	474257,94	2257286,91	Картометрический метод	2,50	-

Сведения о местоположении границ объекта

2910	474259,54	2257339,97	Картометрический метод	2,50	-
2911	474193,69	2257338,69	Картометрический метод	2,50	-
2912	474176,43	2257299,7	Картометрический метод	2,50	-
2913	474130,4	2257291,4	Картометрический метод	2,50	-
2914	474056,88	2257266,48	Картометрический метод	2,50	-
2915	474026,83	2257247,31	Картометрический метод	2,50	-
2916	474018,52	2257234,52	Картометрический метод	2,50	-
2917	474014,04	2257214,7	Картометрический метод	2,50	-
2918	474030,66	2257173,8	Картометрический метод	2,50	-
2919	474053,68	2257123,93	Картометрический метод	2,50	-
2920	474053,68	2257109,87	Картометрический метод	2,50	-
2921	474052,4	2257095,8	Картометрический метод	2,50	-
2922	474056,24	2257083,03	Картометрический метод	2,50	-
2923	474049,2	2257034,45	Картометрический метод	2,50	-
2924	474027,47	2256973,09	Картометрический метод	2,50	-
2925	474014,47	2256894,69	Картометрический метод	2,50	-
2926	474059,71	2256872,68	Картометрический метод	2,50	-
2927	474149,91	2256943,52	Картометрический метод	2,50	-
2928	474222,94	2256961,16	Картометрический метод	2,50	-
2929	474277,38	2256958,96	Картометрический метод	2,50	-
2930	474288,49	2256968,18	Картометрический метод	2,50	-
2931	474235,41	2256965,61	Картометрический метод	2,50	-
2932	474232,07	2256989,46	Картометрический метод	2,50	-
2933	474261,09	2257015,96	Картометрический метод	2,50	-
2934	474247,12	2257043,93	Картометрический метод	2,50	-
2935	474294,61	2257056,6	Картометрический метод	2,50	-
2936	474300,74	2257080,79	Картометрический метод	2,50	-
2937	474345,26	2257078,88	Картометрический метод	2,50	-
2938	474370,14	2257109,73	Картометрический метод	2,50	-
2939	474395,14	2257108,62	Картометрический метод	2,50	-
2940	474391,49	2257053	Картометрический метод	2,50	-
2884	474410,76	2257068,41	Картометрический метод	2,50	-
ЗУ1(22)					
2941	476106,01	2258538,34	Картометрический метод	2,50	-
2942	476135,83	2258563,46	Картометрический метод	2,50	-
2943	476149,56	2258609,96	Картометрический метод	2,50	-
2944	476128,42	2258658,88	Картометрический метод	2,50	-
2945	476077,3	2258670,56	Картометрический метод	2,50	-
2946	476041,95	2258646,58	Картометрический метод	2,50	-
2947	476030,91	2258585,99	Картометрический метод	2,50	-
2948	476061,83	2258540,24	Картометрический метод	2,50	-
2941	476106,01	2258538,34	Картометрический метод	2,50	-
ЗУ1(23)					
2949	475416,3	2258582,7	Картометрический метод	2,50	-
2950	475405,65	2258610,14	Картометрический метод	2,50	-
2951	475406,21	2258624,57	Картометрический метод	2,50	-
2952	475389,62	2258642,11	Картометрический метод	2,50	-
2953	475406,78	2258669,64	Картометрический метод	2,50	-
2954	475391,5	2258696,99	Картометрический метод	2,50	-
2955	475412,27	2258710,57	Картометрический метод	2,50	-
2956	475393,22	2258728,64	Картометрический метод	2,50	-

Сведения о местоположении границ объекта

2957	475370,65	2258714,86	Картометрический метод	2,50	-
2958	475374,55	2258676,25	Картометрический метод	2,50	-
2959	475385,11	2258668,52	Картометрический метод	2,50	-
2960	475372,86	2258641,74	Картометрический метод	2,50	-
2961	475375,31	2258625,52	Картометрический метод	2,50	-
2962	475388,51	2258621,93	Картометрический метод	2,50	-
2963	475389,07	2258592,33	Картометрический метод	2,50	-
2964	475379,27	2258558,95	Картометрический метод	2,50	-
2949	475416,3	2258582,7	Картометрический метод	2,50	-
ЗУ1(24)					
2965	473323,63	2256062,35	Картометрический метод	2,50	-
2966	473357,6	2256127,64	Картометрический метод	2,50	-
2967	473360,22	2256151,15	Картометрический метод	2,50	-
2968	473354,99	2256168,12	Картометрический метод	2,50	-
2969	473341,92	2256183,79	Картометрический метод	2,50	-
2970	473284,79	2256170,13	Картометрический метод	2,50	-
2971	473257,89	2256133,47	Картометрический метод	2,50	-
2972	473236,1	2256112,96	Картометрический метод	2,50	-
2965	473323,63	2256062,35	Картометрический метод	2,50	-
ЗУ1(25)					
2973	474008,21	2255086,69	Картометрический метод	2,50	-
2974	473932,89	2255269,11	Картометрический метод	2,50	-
2975	473855,62	2255491,01	Картометрический метод	2,50	-
2976	473821,65	2255578,5	Картометрический метод	2,50	-
2977	473796,82	2255630,73	Картометрический метод	2,50	-
2978	473760,23	2255669,9	Картометрический метод	2,50	-
2979	473706,65	2255726,05	Картометрический метод	2,50	-
2980	473644,53	2255781,84	Картометрический метод	2,50	-
2981	473596,18	2255823,62	Картометрический метод	2,50	-
2982	473563,51	2255847,13	Картометрический метод	2,50	-
2983	473486,41	2255922,86	Картометрический метод	2,50	-
2984	473438,06	2255959,42	Картометрический метод	2,50	-
2985	473415,98	2255979,78	Картометрический метод	2,50	-
2986	473384,05	2255919,02	Картометрический метод	2,50	-
2987	473286,62	2255754,7	Картометрический метод	2,50	-
2988	473235,97	2255633,21	Картометрический метод	2,50	-
2989	473202,06	2255567,79	Картометрический метод	2,50	-
2990	473164,58	2255517,61	Картометрический метод	2,50	-
2991	473146,57	2255488,74	Картометрический метод	2,50	-
2992	472954,82	2255183,2	Картометрический метод	2,50	-
2993	472478,01	2255152,44	Картометрический метод	2,50	-
2994	472351,43	2255243,99	Картометрический метод	2,50	-
2995	472399,89	2255445,9	Картометрический метод	2,50	-
2996	472214,1	2255685,52	Картометрический метод	2,50	-
2997	471815,59	2255631,72	Картометрический метод	2,50	-
2998	471702,15	2255716,8	Картометрический метод	2,50	-
2999	471701,53	2255709,43	Картометрический метод	2,50	-
3000	471701,13	2255693,56	Картометрический метод	2,50	-
3001	471693,46	2255679,35	Картометрический метод	2,50	-
3002	471689,3	2255661,43	Картометрический метод	2,50	-
3003	471690,88	2255643,71	Картометрический метод	2,50	-

Сведения о местоположении границ объекта

3004	471708,12	2255631,83	Картометрический метод	2,50	-
3005	471736,04	2255616,96	Картометрический метод	2,50	-
3006	471763,78	2255606,89	Картометрический метод	2,50	-
3007	471795,45	2255594,56	Картометрический метод	2,50	-
3008	471813,86	2255590,41	Картометрический метод	2,50	-
3009	471816,98	2255583,79	Картометрический метод	2,50	-
3010	471815,33	2255576,05	Картометрический метод	2,50	-
3011	471799,3	2255567,31	Картометрический метод	2,50	-
3012	471785,39	2255566,82	Картометрический метод	2,50	-
3013	471755,62	2255579,7	Картометрический метод	2,50	-
3014	471724,84	2255594,45	Картометрический метод	2,50	-
3015	471694,49	2255609,72	Картометрический метод	2,50	-
3016	471671,29	2255613,7	Картометрический метод	2,50	-
3017	471650,75	2255622,37	Картометрический метод	2,50	-
3018	471659,02	2255749,16	Картометрический метод	2,50	-
3019	471656,78	2255750,84	Картометрический метод	2,50	-
3020	471651,48	2255649,41	Картометрический метод	2,50	-
3021	471637,83	2255346,46	Картометрический метод	2,50	-
3022	471648,61	2255568,08	Картометрический метод	2,50	-
3023	471671,53	2255552,69	Картометрический метод	2,50	-
3024	471701,97	2255534,55	Картометрический метод	2,50	-
3025	471730	2255516,32	Картометрический метод	2,50	-
3026	471756,34	2255505,24	Картометрический метод	2,50	-
3027	471770,61	2255495,66	Картометрический метод	2,50	-
3028	471777,64	2255487,26	Картометрический метод	2,50	-
3029	471779,81	2255480,13	Картометрический метод	2,50	-
3030	471776,35	2255469,44	Картометрический метод	2,50	-
3031	471768,84	2255464,37	Картометрический метод	2,50	-
3032	471756,52	2255459,6	Картометрический метод	2,50	-
3033	471743,13	2255457,69	Картометрический метод	2,50	-
3034	471725,85	2255457,07	Картометрический метод	2,50	-
3035	471698,48	2255456,58	Картометрический метод	2,50	-
3036	471672,59	2255455,18	Картометрический метод	2,50	-
3037	471662,68	2255450,03	Картометрический метод	2,50	-
3038	471658,12	2255443,14	Картометрический метод	2,50	-
3039	471656,56	2255432,99	Картометрический метод	2,50	-
3040	471658,54	2255417,69	Картометрический метод	2,50	-
3041	471662,87	2255403,91	Картометрический метод	2,50	-
3042	471674,66	2255383,18	Картометрический метод	2,50	-
3043	471685,63	2255372,04	Картометрический метод	2,50	-
3044	471711,17	2255342,68	Картометрический метод	2,50	-
3045	471727,9	2255318,28	Картометрический метод	2,50	-
3046	471749,43	2255293,58	Картометрический метод	2,50	-
3047	471777,28	2255280,63	Картометрический метод	2,50	-
3048	471801,03	2255275,23	Картометрический метод	2,50	-
3049	471837,37	2255266,43	Картометрический метод	2,50	-
3050	471874,45	2255263,9	Картометрический метод	2,50	-
3051	471905,36	2255259,71	Картометрический метод	2,50	-
3052	471930,84	2255245,72	Картометрический метод	2,50	-
3053	471940,57	2255228,77	Картометрический метод	2,50	-
3054	471942,04	2255214,41	Картометрический метод	2,50	-

Сведения о местоположении границ объекта

3055	471935,23	2255189,66	Картометрический метод	2,50	-
3056	471932,33	2255163,13	Картометрический метод	2,50	-
3057	471933,21	2255138,17	Картометрический метод	2,50	-
3058	471934,57	2255112,73	Картометрический метод	2,50	-
3059	471954,71	2255114,01	Картометрический метод	2,50	-
3060	471958,02	2255108,72	Картометрический метод	2,50	-
3061	472050,78	2255114,71	Картометрический метод	2,50	-
3062	472056,62	2255120,52	Картометрический метод	2,50	-
3063	472101,92	2255123,42	Картометрический метод	2,50	-
3064	472100,49	2255117,65	Картометрический метод	2,50	-
3065	472248,13	2255126,09	Картометрический метод	2,50	-
3066	472473,58	2255138,98	Картометрический метод	2,50	-
3067	472749,87	2255154,71	Картометрический метод	2,50	-
3068	472945,45	2255165,85	Картометрический метод	2,50	-
3069	472962,89	2255160,45	Картометрический метод	2,50	-
3070	473421,26	2255899,49	Картометрический метод	2,50	-
3071	473769,28	2255615,12	Картометрический метод	2,50	-
2973	474008,21	2255086,69	Картометрический метод	2,50	-
ЗУ(26)					
3072	473018,42	2256546,34	Картометрический метод	2,50	-
3073	473020,38	2256549,28	Картометрический метод	2,50	-
3074	473020,38	2256654,15	Картометрический метод	2,50	-
3075	473009,59	2256674,74	Картометрический метод	2,50	-
3076	472988,04	2256714,72	Картометрический метод	2,50	-
3077	472972,35	2256747,06	Картометрический метод	2,50	-
3078	472965,48	2256771,57	Картометрический метод	2,50	-
3079	472964,5	2256798,03	Картометрический метод	2,50	-
3080	472972,35	2256815,67	Картометрический метод	2,50	-
3081	472973,33	2256824,49	Картометрический метод	2,50	-
3082	472966,46	2256844,09	Картометрический метод	2,50	-
3083	472964,5	2256867,62	Картометрический метод	2,50	-
3084	472968,43	2256880,36	Картометрический метод	2,50	-
3085	472980,2	2256910,74	Картометрический метод	2,50	-
3086	472981,18	2256925,45	Картометрический метод	2,50	-
3087	472981,18	2256953,87	Картометрический метод	2,50	-
3088	472980,75	2256958,48	Картометрический метод	2,50	-
3089	472979,08	2256976,33	Картометрический метод	2,50	-
3090	472974,33	2257027,02	Картометрический метод	2,50	-
3091	472965,5	2257096,61	Картометрический метод	2,50	-
3092	472946,86	2257102,49	Картометрический метод	2,50	-
3093	472909,59	2257119,16	Картометрический метод	2,50	-
3094	472877,22	2257142,68	Картометрический метод	2,50	-
3095	472863,49	2257156,4	Картометрический метод	2,50	-
3096	472856,62	2257176,98	Картометрический метод	2,50	-
3097	472851,63	2257232,6	Картометрический метод	2,50	-
3098	472857,99	2257252,61	Картометрический метод	2,50	-
3099	473054,39	2257367,04	Картометрический метод	2,50	-
3100	473081,05	2257383,04	Картометрический метод	2,50	-
3101	473079,25	2257386,76	Картометрический метод	2,50	-
3102	473060,31	2257378,51	Картометрический метод	2,50	-
3103	473026,41	2257431,69	Картометрический метод	2,50	-

Сведения о местоположении границ объекта

3104	472965,92	2257508,13	Картометрический метод	2,50	-
3105	472919,17	2257572,25	Картометрический метод	2,50	-
3106	472970,31	2257610,35	Картометрический метод	2,50	-
3107	472986,58	2257590,03	Картометрический метод	2,50	-
3108	473021,73	2257547,35	Картометрический метод	2,50	-
3109	473024,72	2257550,12	Картометрический метод	2,50	-
3110	472607,29	2258116,49	Картометрический метод	2,50	-
3111	473409,82	2258126,05	Картометрический метод	2,50	-
3112	473418,81	2258162,49	Картометрический метод	2,50	-
3113	473419,76	2258166,35	Картометрический метод	2,50	-
3114	472553,65	2258137,35	Картометрический метод	2,50	-
3115	472517,08	2258136,13	Картометрический метод	2,50	-
3116	472117,25	2258116,55	Картометрический метод	2,50	-
3117	471627,08	2258112,27	Картометрический метод	2,50	-
3118	471579,9	2258131,46	Картометрический метод	2,50	-
3119	471414,81	2258198,61	Картометрический метод	2,50	-
3120	471384,6	2258212,53	Картометрический метод	2,50	-
3121	471050,48	2258366,43	Картометрический метод	2,50	-
3122	470892,11	2258435,41	Картометрический метод	2,50	-
3123	470755,34	2258494,98	Картометрический метод	2,50	-
3124	470570,99	2258575,27	Картометрический метод	2,50	-
3125	470576,22	2258579,06	Картометрический метод	2,50	-
3126	470517,68	2258605,13	Картометрический метод	2,50	-
3127	470512,95	2258600,55	Картометрический метод	2,50	-
3128	470501,71	2258605,45	Картометрический метод	2,50	-
3129	470488,73	2258580,25	Картометрический метод	2,50	-
3130	470476,98	2258497,62	Картометрический метод	2,50	-
3131	470453,61	2258482,03	Картометрический метод	2,50	-
3132	470409,57	2258452,65	Картометрический метод	2,50	-
3133	470393,07	2258421,23	Картометрический метод	2,50	-
3134	470400,18	2258386,25	Картометрический метод	2,50	-
3135	470415,05	2258380,9	Картометрический метод	2,50	-
3136	470467,68	2258391,03	Картометрический метод	2,50	-
3137	470527,34	2258402,51	Картометрический метод	2,50	-
3138	470501,88	2258582,19	Картометрический метод	2,50	-
3139	470510,42	2258589,83	Картометрический метод	2,50	-
3140	470522,41	2258582,92	Картометрический метод	2,50	-
3141	470548,34	2258431,15	Картометрический метод	2,50	-
3142	470579,23	2258388,2	Картометрический метод	2,50	-
3143	470587,91	2258350,33	Картометрический метод	2,50	-
3144	470609,12	2258332	Картометрический метод	2,50	-
3145	470645,41	2258343,56	Картометрический метод	2,50	-
3146	470647,62	2258364,19	Картометрический метод	2,50	-
3147	470693,18	2258362,87	Картометрический метод	2,50	-
3148	470710,15	2258381,09	Картометрический метод	2,50	-
3149	470728,86	2258433,14	Картометрический метод	2,50	-
3150	470791,24	2258454,44	Картометрический метод	2,50	-
3151	470815,68	2258427,42	Картометрический метод	2,50	-
3152	470865,94	2258335,23	Картометрический метод	2,50	-
3153	470882,33	2258328,48	Картометрический метод	2,50	-
3154	470895,05	2258301,03	Картометрический метод	2,50	-

Сведения о местоположении границ объекта

3155	470927,96	2258200,89	Картометрический метод	2,50	-
3156	470911,3	2258173,88	Картометрический метод	2,50	-
3157	470847,25	2258158,39	Картометрический метод	2,50	-
3158	470845,05	2258137,76	Картометрический метод	2,50	-
3159	470859,54	2258131,14	Картометрический метод	2,50	-
3160	470901,76	2258111,87	Картометрический метод	2,50	-
3161	470913,51	2258052,07	Картометрический метод	2,50	-
3162	470911,26	2258054,85	Картометрический метод	2,50	-
3163	470890,24	2257971,79	Картометрический метод	2,50	-
3164	470858	2257854,59	Картометрический метод	2,50	-
3165	470625,02	2257816,55	Картометрический метод	2,50	-
3166	470468,97	2257793,05	Картометрический метод	2,50	-
3167	470488,76	2257660,82	Картометрический метод	2,50	-
3168	470661,5	2257707,26	Картометрический метод	2,50	-
3169	470702,34	2257697,28	Картометрический метод	2,50	-
3170	470741,29	2257670,23	Картометрический метод	2,50	-
3171	470725,16	2257635,12	Картометрический метод	2,50	-
3172	470910,75	2257541,89	Картометрический метод	2,50	-
3173	470976	2257596,01	Картометрический метод	2,50	-
3174	470998,25	2257614,46	Картометрический метод	2,50	-
3175	471056,28	2257610,09	Картометрический метод	2,50	-
3176	471058,84	2257612,16	Картометрический метод	2,50	-
3177	471264	2257495,03	Картометрический метод	2,50	-
3178	471302,25	2257871,44	Картометрический метод	2,50	-
3179	471333,8	2257898,89	Картометрический метод	2,50	-
3180	471345,58	2257897,84	Картометрический метод	2,50	-
3181	471345,05	2257871,39	Картометрический метод	2,50	-
3182	471309,1	2257519,22	Картометрический метод	2,50	-
3183	471292,49	2257490,73	Картометрический метод	2,50	-
3184	471311,92	2257481,15	Картометрический метод	2,50	-
3185	471337,63	2257501,14	Картометрический метод	2,50	-
3186	471350,47	2257533,79	Картометрический метод	2,50	-
3187	471364,57	2257569,64	Картометрический метод	2,50	-
3188	471423,46	2257689,18	Картометрический метод	2,50	-
3189	471442,36	2257694,26	Картометрический метод	2,50	-
3190	471485,46	2257679,64	Картометрический метод	2,50	-
3191	471484,59	2257713,96	Картометрический метод	2,50	-
3192	471481,78	2257824,85	Картометрический метод	2,50	-
3193	471435,65	2257883,41	Картометрический метод	2,50	-
3194	471482,58	2258133,2	Картометрический метод	2,50	-
3195	471501,44	2258139,74	Картометрический метод	2,50	-
3196	471535,48	2258132,14	Картометрический метод	2,50	-
3197	471574,9	2258096,84	Картометрический метод	2,50	-
3198	471680,67	2257598,47	Картометрический метод	2,50	-
3199	471684,93	2257586,08	Картометрический метод	2,50	-
3200	471681,62	2257670,54	Картометрический метод	2,50	-
3201	471680,95	2257673,36	Картометрический метод	2,50	-
3202	471590,08	2258082,69	Картометрический метод	2,50	-
3203	471595,43	2258097,56	Картометрический метод	2,50	-
3204	471647,48	2258078,86	Картометрический метод	2,50	-
3205	471665,4	2258083,51	Картометрический метод	2,50	-

Сведения о местоположении границ объекта

3206	471664,95	2258095,07	Картометрический метод	2,50	-
3207	472483,42	2258129,96	Картометрический метод	2,50	-
3208	473040,71	2257384,9	Картометрический метод	2,50	-
3209	472814,38	2257255,04	Картометрический метод	2,50	-
3210	472898,83	2257061,46	Картометрический метод	2,50	-
3211	472543,9	2256743,11	Картометрический метод	2,50	-
3212	472050,78	2256899,07	Картометрический метод	2,50	-
3213	471958,82	2256907,26	Картометрический метод	2,50	-
3214	472047,28	2256892,74	Картометрический метод	2,50	-
3215	472277,56	2256815,46	Картометрический метод	2,50	-
3216	472307,96	2256806,71	Картометрический метод	2,50	-
3217	472437,48	2256759,65	Картометрический метод	2,50	-
3218	472658,15	2256682,52	Картометрический метод	2,50	-
3219	472770,25	2256636,51	Картометрический метод	2,50	-
3220	472939,94	2256573,78	Картометрический метод	2,50	-
3072	473018,42	2256546,34	Картометрический метод	2,50	-
3221	472844,18	2256629,43	Картометрический метод	2,50	-
3222	472953,83	2256841,08	Картометрический метод	2,50	-
3223	472947,33	2257014,19	Картометрический метод	2,50	-
3224	472717,75	2256679,87	Картометрический метод	2,50	-
3221	472844,18	2256629,43	Картометрический метод	2,50	-
3225	471334,59	2257954,39	Картометрический метод	2,50	-
3226	471356,32	2257962,5	Картометрический метод	2,50	-
3227	471354,45	2258015,29	Картометрический метод	2,50	-
3228	471370,44	2258102,48	Картометрический метод	2,50	-
3229	471401,4	2258140,28	Картометрический метод	2,50	-
3230	471387,58	2258157,41	Картометрический метод	2,50	-
3231	471338,71	2258127,78	Картометрический метод	2,50	-
3232	471321	2258088,98	Картометрический метод	2,50	-
3233	471329,9	2258045,25	Картометрический метод	2,50	-
3234	471314,69	2257977,18	Картометрический метод	2,50	-
3225	471334,59	2257954,39	Картометрический метод	2,50	-
3235	471263,32	2257871,49	Картометрический метод	2,50	-
3236	471259,59	2257880,1	Картометрический метод	2,50	-
3237	471188,48	2257898,14	Картометрический метод	2,50	-
3238	471169,68	2257931,24	Картометрический метод	2,50	-
3239	471166,76	2257950,12	Картометрический метод	2,50	-
3240	471156,35	2258017,39	Картометрический метод	2,50	-
3241	471123,67	2258027,97	Картометрический метод	2,50	-
3242	471105,13	2258012,63	Картометрический метод	2,50	-
3243	471088,24	2257835,08	Картометрический метод	2,50	-
3244	471086,89	2257820,9	Картометрический метод	2,50	-
3235	471263,32	2257871,49	Картометрический метод	2,50	-
3245	471023,4	2257914,47	Картометрический метод	2,50	-
3246	471025,37	2257984,85	Картометрический метод	2,50	-
3247	471011,13	2258013,7	Картометрический метод	2,50	-
3248	470991,55	2258027,69	Картометрический метод	2,50	-
3249	470980,13	2258018,48	Картометрический метод	2,50	-

Сведения о местоположении границ объекта

3250	470982,69	2257987,74	Картометрический метод	2,50	-
3251	470999,96	2257956,05	Картометрический метод	2,50	-
3252	470997,93	2257948,13	Картометрический метод	2,50	-
3253	471021,57	2257919,02	Картометрический метод	2,50	-
3245	471023,4	2257914,47	Картометрический метод	2,50	-
ЗУ1(27)					
3254	472951,55	2256135,56	Картометрический метод	2,50	-
3255	472887,39	2256172,23	Картометрический метод	2,50	-
3256	472825,5	2256206,22	Картометрический метод	2,50	-
3257	472720,17	2256234,6	Картометрический метод	2,50	-
3258	472702,21	2256240,81	Картометрический метод	2,50	-
3259	472285,34	2256422,12	Картометрический метод	2,50	-
3260	472263,48	2256429,28	Картометрический метод	2,50	-
3261	472187,22	2256471,57	Картометрический метод	2,50	-
3262	472164,13	2256487,42	Картометрический метод	2,50	-
3263	472116,62	2256531,02	Картометрический метод	2,50	-
3264	471883,19	2256709,42	Картометрический метод	2,50	-
3265	471896,49	2256801,48	Картометрический метод	2,50	-
3266	471880,83	2256803,35	Картометрический метод	2,50	-
3267	471830,37	2256823,12	Картометрический метод	2,50	-
3268	471766,42	2256853,76	Картометрический метод	2,50	-
3269	471734,01	2256874,6	Картометрический метод	2,50	-
3270	471706,22	2256892,53	Картометрический метод	2,50	-
3271	471710,72	2256929,36	Картометрический метод	2,50	-
3272	471705,09	2257072,59	Картометрический метод	2,50	-
3273	471651,32	2257096,46	Картометрический метод	2,50	-
3274	471598,9	2257084,32	Картометрический метод	2,50	-
3275	471520,82	2257091,83	Картометрический метод	2,50	-
3276	471489,19	2257114,2	Картометрический метод	2,50	-
3277	471486,86	2257150,35	Картометрический метод	2,50	-
3278	471472,86	2257367,62	Картометрический метод	2,50	-
3279	471427,9	2257269,12	Картометрический метод	2,50	-
3280	471283,2	2257250,78	Картометрический метод	2,50	-
3281	471214,24	2257284,13	Картометрический метод	2,50	-
3282	471042,91	2257395,51	Картометрический метод	2,50	-
3283	471041,66	2257430,7	Картометрический метод	2,50	-
3284	470971,44	2257464,91	Картометрический метод	2,50	-
3285	470888,22	2257458,98	Картометрический метод	2,50	-
3286	470807,42	2257453,22	Картометрический метод	2,50	-
3287	470760,24	2257458,89	Картометрический метод	2,50	-
3288	470687,72	2257516,51	Картометрический метод	2,50	-
3289	470635,51	2257532,83	Картометрический метод	2,50	-
3290	470627,66	2257547,24	Картометрический метод	2,50	-
3291	470628,1	2257617,73	Картометрический метод	2,50	-
3292	470555,99	2257622,51	Картометрический метод	2,50	-
3293	470498,17	2257596,97	Картометрический метод	2,50	-
3294	470484,39	2257571,52	Картометрический метод	2,50	-
3295	470485,12	2257550,99	Картометрический метод	2,50	-
3296	470468,78	2257556,28	Картометрический метод	2,50	-
3297	470466,79	2257570,9	Картометрический метод	2,50	-
3298	470441,92	2257609,65	Картометрический метод	2,50	-

Сведения о местоположении границ объекта

3299	470245,87	2257673,17	Картометрический метод	2,50	-
3300	470223,47	2257672,9	Картометрический метод	2,50	-
3301	470182,77	2257672,4	Картометрический метод	2,50	-
3302	469988,35	2257703,33	Картометрический метод	2,50	-
3303	469911,09	2257715,62	Картометрический метод	2,50	-
3304	469831,31	2257770,07	Картометрический метод	2,50	-
3305	469916,93	2257958,77	Картометрический метод	2,50	-
3306	470005,77	2258110,77	Картометрический метод	2,50	-
3307	470330,13	2258665,73	Картометрический метод	2,50	-
3308	470335,08	2258674,2	Картометрический метод	2,50	-
3309	470329,67	2258688,92	Картометрический метод	2,50	-
3310	470312,85	2258696,42	Картометрический метод	2,50	-
3311	470080,94	2258300,37	Картометрический метод	2,50	-
3312	470031,82	2258216,54	Картометрический метод	2,50	-
3313	469817,78	2257827,92	Картометрический метод	2,50	-
3314	469787,02	2257733,91	Картометрический метод	2,50	-
3315	469849,58	2257686,9	Картометрический метод	2,50	-
3316	470009,61	2257685,17	Картометрический метод	2,50	-
3317	470229,09	2257618,81	Картометрический метод	2,50	-
3318	470398,9	2257530,84	Картометрический метод	2,50	-
3319	470670,7	2257395,52	Картометрический метод	2,50	-
3320	470680,78	2257370,14	Картометрический метод	2,50	-
3321	470697,88	2257314,46	Картометрический метод	2,50	-
3322	470696,16	2257310,27	Картометрический метод	2,50	-
3323	470696,81	2257308,46	Картометрический метод	2,50	-
3324	470414,58	2256610,31	Картометрический метод	2,50	-
3325	470427,32	2256606,01	Картометрический метод	2,50	-
3326	470462,03	2256606,74	Картометрический метод	2,50	-
3327	470491,24	2256599,18	Картометрический метод	2,50	-
3328	470453,44	2256613,3	Картометрический метод	2,50	-
3329	470502,57	2256730,69	Картометрический метод	2,50	-
3330	470581,07	2256918,26	Картометрический метод	2,50	-
3331	470619,62	2257010,37	Картометрический метод	2,50	-
3332	470627,21	2257027,54	Картометрический метод	2,50	-
3333	470754,79	2257316,21	Картометрический метод	2,50	-
3334	470736,8	2257354,64	Картометрический метод	2,50	-
3335	470756,29	2257352,88	Картометрический метод	2,50	-
3336	470756,61	2257352,85	Картометрический метод	2,50	-
3337	470786,75	2257351,28	Картометрический метод	2,50	-
3338	470798,97	2257350,64	Картометрический метод	2,50	-
3339	470823,98	2257349,34	Картометрический метод	2,50	-
3340	470864,95	2257324,84	Картометрический метод	2,50	-
3341	470871,73	2257318,43	Картометрический метод	2,50	-
3342	470836,25	2257317,86	Картометрический метод	2,50	-
3343	470825,76	2257287,08	Картометрический метод	2,50	-
3344	470885,4	2257238,51	Картометрический метод	2,50	-
3345	470871,75	2257174,32	Картометрический метод	2,50	-
3346	470880,21	2257139,86	Картометрический метод	2,50	-
3347	470779,64	2257117,47	Картометрический метод	2,50	-
3348	470774,37	2257102,8	Картометрический метод	2,50	-
3349	470790,89	2257086,01	Картометрический метод	2,50	-

Сведения о местоположении границ объекта

3350	470886,24	2257092,29	Картометрический метод	2,50	-
3351	470941,52	2257089,53	Картометрический метод	2,50	-
3352	471057,73	2257083,72	Картометрический метод	2,50	-
3353	471105,1	2257095,54	Картометрический метод	2,50	-
3354	471188,44	2257062,92	Картометрический метод	2,50	-
3355	471345,92	2257001,27	Картометрический метод	2,50	-
3356	471527,56	2256902,01	Картометрический метод	2,50	-
3357	471556,84	2256886,65	Картометрический метод	2,50	-
3358	471747,41	2256786,72	Картометрический метод	2,50	-
3359	471727,69	2256746,66	Картометрический метод	2,50	-
3360	471834,44	2256713,97	Картометрический метод	2,50	-
3361	472001,39	2256595,5	Картометрический метод	2,50	-
3362	472262,57	2256393,55	Картометрический метод	2,50	-
3363	472887,26	2256132,34	Картометрический метод	2,50	-
3254	472951,55	2256135,56	Картометрический метод	2,50	-
3364	471319,36	2257141,94	Картометрический метод	2,50	-
3365	471286,06	2257170,13	Картометрический метод	2,50	-
3366	471254,8	2257182,23	Картометрический метод	2,50	-
3367	471234,91	2257205,02	Картометрический метод	2,50	-
3368	471175,79	2257216,13	Картометрический метод	2,50	-
3369	471150,24	2257273,95	Картометрический метод	2,50	-
3370	471134,69	2257281,78	Картометрический метод	2,50	-
3371	471103,9	2257297,27	Картометрический метод	2,50	-
3372	471095,66	2257310,12	Картометрический метод	2,50	-
3373	471079,04	2257336,03	Картометрический метод	2,50	-
3374	471015	2257361,65	Картометрический метод	2,50	-
3375	470986,99	2257406,17	Картометрический метод	2,50	-
3376	470960,08	2257419,9	Картометрический метод	2,50	-
3377	470877,91	2257418,45	Картометрический метод	2,50	-
3378	470848,17	2257429,14	Картометрический метод	2,50	-
3379	470772,18	2257419,11	Картометрический метод	2,50	-
3380	470730,28	2257400	Картометрический метод	2,50	-
3381	470734,25	2257370,78	Картометрический метод	2,50	-
3382	470821,23	2257360,65	Картометрический метод	2,50	-
3383	470933,13	2257310,3	Картометрический метод	2,50	-
3384	470980,45	2257269,82	Картометрический метод	2,50	-
3385	471025,74	2257231,1	Картометрический метод	2,50	-
3386	471063,35	2257198,93	Картометрический метод	2,50	-
3387	471235,25	2257112,53	Картометрический метод	2,50	-
3388	471304,17	2257114,98	Картометрический метод	2,50	-
3364	471319,36	2257141,94	Картометрический метод	2,50	-
ЗУ(28)					
3389	478689,04	2261181,37	Картометрический метод	2,50	-
3390	479136,08	2261230,96	Картометрический метод	2,50	-
3391	479218,46	2261246,94	Картометрический метод	2,50	-
3392	479228,25	2261276,18	Картометрический метод	2,50	-
3393	479181,93	2261973,6	Картометрический метод	2,50	-
3394	479178,46	2262010,31	Картометрический метод	2,50	-
3395	479175,36	2262089,98	Картометрический метод	2,50	-
3396	479176,7	2262163,18	Картометрический метод	2,50	-

Сведения о местоположении границ объекта

3397	479198,98	2262229,3	Картометрический метод	2,50	-
3398	479213,47	2262280,35	Картометрический метод	2,50	-
3399	479216,9	2262372,18	Картометрический метод	2,50	-
3400	479217,16	2262379,06	Картометрический метод	2,50	-
3401	479199,82	2262482,49	Картометрический метод	2,50	-
3402	479198,37	2262489,58	Картометрический метод	2,50	-
3403	479186,97	2262545,36	Картометрический метод	2,50	-
3404	479177,35	2262592,43	Картометрический метод	2,50	-
3405	479175,78	2262636,28	Картометрический метод	2,50	-
3406	479179,21	2262668,03	Картометрический метод	2,50	-
3407	479181,62	2262690,3	Картометрический метод	2,50	-
3408	479185,22	2262723,62	Картометрический метод	2,50	-
3409	479192,72	2262762,42	Картометрический метод	2,50	-
3410	479153,08	2262785,77	Картометрический метод	2,50	-
3411	479131,41	2262810,05	Картометрический метод	2,50	-
3412	479092,67	2262955,49	Картометрический метод	2,50	-
3413	479007,64	2263169,44	Картометрический метод	2,50	-
3414	478763,44	2263548,36	Картометрический метод	2,50	-
3415	478739,16	2263577,74	Картометрический метод	2,50	-
3416	478718,7	2263590,46	Картометрический метод	2,50	-
3417	478596,05	2263619,27	Картометрический метод	2,50	-
3418	478478,07	2263637,14	Картометрический метод	2,50	-
3419	478412,77	2263633,58	Картометрический метод	2,50	-
3420	478355,69	2263643,18	Картометрический метод	2,50	-
3421	478293,96	2263666,5	Картометрический метод	2,50	-
3422	478288,33	2263656,74	Картометрический метод	2,50	-
3423	478267,91	2263614,8	Картометрический метод	2,50	-
3424	478196,02	2263230,7	Картометрический метод	2,50	-
3425	478186,57	2263216,08	Картометрический метод	2,50	-
3426	478187,45	2263214,73	Картометрический метод	2,50	-
3427	478146,58	2263154,18	Картометрический метод	2,50	-
3428	478075,84	2263044,67	Картометрический метод	2,50	-
3429	477858,13	2262724,83	Картометрический метод	2,50	-
3430	477871,5	2262714,16	Картометрический метод	2,50	-
3431	477906,2	2262699,56	Картометрический метод	2,50	-
3432	477898,96	2262719,92	Картометрический метод	2,50	-
3433	478227	2263218,32	Картометрический метод	2,50	-
3434	478312,32	2263514,16	Картометрический метод	2,50	-
3435	478792,4	2263194,33	Картометрический метод	2,50	-
3436	478720,38	2263077,05	Картометрический метод	2,50	-
3437	478803,07	2263005,1	Картометрический метод	2,50	-
3438	478749,73	2262911,82	Картометрический метод	2,50	-
3439	478637,72	2262978,45	Картометрический метод	2,50	-
3440	478136,32	2261960,33	Картометрический метод	2,50	-
3441	478160,12	2261802,31	Картометрический метод	2,50	-
3442	477921,16	2261298,25	Картометрический метод	2,50	-
3443	477863,98	2261430,18	Картометрический метод	2,50	-
3444	477524,82	2262178,31	Картометрический метод	2,50	-
3445	477634,87	2262355,68	Картометрический метод	2,50	-
3446	477702,31	2262224,42	Картометрический метод	2,50	-
3447	477840,75	2262196,04	Картометрический метод	2,50	-

Сведения о местоположении границ объекта

3448	477941,63	2262599,98	Картометрический метод	2,50	-
3449	477906,78	2262697,93	Картометрический метод	2,50	-
3450	477879,25	2262656,82	Картометрический метод	2,50	-
3451	477853,03	2262673,68	Картометрический метод	2,50	-
3452	477848,09	2262666,58	Картометрический метод	2,50	-
3453	477850,46	2262648,49	Картометрический метод	2,50	-
3454	477864,14	2262634,27	Картометрический метод	2,50	-
3455	477855,67	2262621,62	Картометрический метод	2,50	-
3456	477834,35	2262639,26	Картометрический метод	2,50	-
3457	477825,61	2262641,55	Картометрический метод	2,50	-
3458	477813,38	2262644,58	Картометрический метод	2,50	-
3459	477802,42	2262636,4	Картометрический метод	2,50	-
3460	477848,3	2262610,6	Картометрический метод	2,50	-
3461	477740,82	2262450,1	Картометрический метод	2,50	-
3462	477736,19	2262478,24	Картометрический метод	2,50	-
3463	477732,9	2262522,27	Картометрический метод	2,50	-
3464	477742,81	2262535,6	Картометрический метод	2,50	-
3465	477743,09	2262552,06	Картометрический метод	2,50	-
3466	477742,41	2262552,09	Картометрический метод	2,50	-
3467	477580,9	2262310,83	Картометрический метод	2,50	-
3468	477495,79	2262179,44	Картометрический метод	2,50	-
3469	477494,67	2262182,04	Картометрический метод	2,50	-
3470	477492,2	2262178,35	Картометрический метод	2,50	-
3471	477547,8	2262061,64	Картометрический метод	2,50	-
3472	478035,31	2260994,47	Картометрический метод	2,50	-
3473	478023,86	2260989,4	Картометрический метод	2,50	-
3474	477699,02	2260845,67	Картометрический метод	2,50	-
3475	477440,55	2260738,93	Картометрический метод	2,50	-
3476	477239,04	2260655,7	Картометрический метод	2,50	-
3477	476768,84	2260461,62	Картометрический метод	2,50	-
3478	476675,87	2260417,81	Картометрический метод	2,50	-
3479	476306,64	2260252,02	Картометрический метод	2,50	-
3480	475850,2	2260045,56	Картометрический метод	2,50	-
3481	475806,81	2260028,26	Картометрический метод	2,50	-
3482	475763,79	2260010,27	Картометрический метод	2,50	-
3483	475506,91	2260149,4	Картометрический метод	2,50	-
3484	475475,31	2260264,64	Картометрический метод	2,50	-
3485	475423,79	2260283,14	Картометрический метод	2,50	-
3486	475355,78	2260289,8	Картометрический метод	2,50	-
3487	475324,98	2260298,23	Картометрический метод	2,50	-
3488	475235,18	2260340,37	Картометрический метод	2,50	-
3489	475205,36	2260350,1	Картометрический метод	2,50	-
3490	475166,46	2260357,56	Картометрический метод	2,50	-
3491	475127,88	2260358,85	Картометрический метод	2,50	-
3492	475086,38	2260365,66	Картометрический метод	2,50	-
3493	475041	2260383,49	Картометрический метод	2,50	-
3494	474938,15	2260430,86	Картометрический метод	2,50	-
3495	474903,54	2260445,73	Картометрический метод	2,50	-
3496	474841,65	2260456,23	Картометрический метод	2,50	-
3497	474779,7	2260456,11	Картометрический метод	2,50	-
3498	474753,9	2260466,09	Картометрический метод	2,50	-

Сведения о местоположении границ объекта

3499	474753,03	2260490,08	Картометрический метод	2,50	-
3500	474741,12	2260530,5	Картометрический метод	2,50	-
3501	474697,68	2260597,84	Картометрический метод	2,50	-
3502	474692,4	2260628,61	Картометрический метод	2,50	-
3503	474627,88	2260685,26	Картометрический метод	2,50	-
3504	474590,64	2260730,49	Картометрический метод	2,50	-
3505	474558,51	2260775,55	Картометрический метод	2,50	-
3506	474546,63	2260778,11	Картометрический метод	2,50	-
3507	474523,08	2260774,93	Картометрический метод	2,50	-
3508	474504,29	2260784,19	Картометрический метод	2,50	-
3509	474485,49	2260798,91	Картометрический метод	2,50	-
3510	474451,94	2260854,17	Картометрический метод	2,50	-
3511	474431,22	2260860,95	Картометрический метод	2,50	-
3512	474350,61	2260849,93	Картометрический метод	2,50	-
3513	474315,44	2260884,45	Картометрический метод	2,50	-
3514	474286,26	2260884,85	Картометрический метод	2,50	-
3515	474242,12	2260880,83	Картометрический метод	2,50	-
3516	474121,85	2260857,25	Картометрический метод	2,50	-
3517	474091,26	2260842,14	Картометрический метод	2,50	-
3518	474059,71	2260814,05	Картометрический метод	2,50	-
3519	474032,47	2260777,09	Картометрический метод	2,50	-
3520	474012,38	2260748,56	Картометрический метод	2,50	-
3521	473997,74	2260735,93	Картометрический метод	2,50	-
3522	473984,43	2260732,18	Картометрический метод	2,50	-
3523	473970,98	2260734,42	Картометрический метод	2,50	-
3524	473940,19	2260744,24	Картометрический метод	2,50	-
3525	473926,79	2260743,38	Картометрический метод	2,50	-
3526	473911,88	2260736,68	Картометрический метод	2,50	-
3527	473902,58	2260726,95	Картометрический метод	2,50	-
3528	473892,21	2260710,53	Картометрический метод	2,50	-
3529	473870,81	2260663,41	Картометрический метод	2,50	-
3530	473861,95	2260657,14	Картометрический метод	2,50	-
3531	473853,85	2260664,69	Картометрический метод	2,50	-
3532	473835,72	2260693,44	Картометрический метод	2,50	-
3533	473825,21	2260705,12	Картометрический метод	2,50	-
3534	473812,76	2260705,93	Картометрический метод	2,50	-
3535	473804,84	2260695,6	Картометрический метод	2,50	-
3536	473798,68	2260676,64	Картометрический метод	2,50	-
3537	473789,58	2260666,17	Картометрический метод	2,50	-
3538	473793,32	2260647,1	Картометрический метод	2,50	-
3539	473792,59	2260637,98	Картометрический метод	2,50	-
3540	473786,53	2260634,23	Картометрический метод	2,50	-
3541	473777,08	2260635,55	Картометрический метод	2,50	-
3542	473752,99	2260649,56	Картометрический метод	2,50	-
3543	473744,77	2260645,45	Картометрический метод	2,50	-
3544	473724,6	2260622,85	Картометрический метод	2,50	-
3545	473709,34	2260618,31	Картометрический метод	2,50	-
3546	473698,75	2260622,64	Картометрический метод	2,50	-
3547	473683,84	2260638,41	Картометрический метод	2,50	-
3548	473673,68	2260643,17	Картометрический метод	2,50	-
3549	473658,01	2260641,62	Картометрический метод	2,50	-

Сведения о местоположении границ объекта

3550	473645,18	2260632,25	Картометрический метод	2,50	-
3551	473637,37	2260618,96	Картометрический метод	2,50	-
3552	473623,32	2260609,02	Картометрический метод	2,50	-
3553	473610,35	2260605,78	Картометрический метод	2,50	-
3554	473594,36	2260613,34	Картометрический метод	2,50	-
3555	473559,48	2260634,23	Картометрический метод	2,50	-
3556	473490,81	2260634,7	Картометрический метод	2,50	-
3557	473488,58	2260595,64	Картометрический метод	2,50	-
3558	473498,9	2260546,46	Картометрический метод	2,50	-
3559	473498,14	2260530,47	Картометрический метод	2,50	-
3560	473489,59	2260517,31	Картометрический метод	2,50	-
3561	473446,55	2260480,43	Картометрический метод	2,50	-
3562	473430,49	2260441,21	Картометрический метод	2,50	-
3563	473427,26	2260404,58	Картометрический метод	2,50	-
3564	473417,27	2260371,59	Картометрический метод	2,50	-
3565	473347,31	2260243,68	Картометрический метод	2,50	-
3566	473290,85	2260149,37	Картометрический метод	2,50	-
3567	473277,29	2260116,58	Картометрический метод	2,50	-
3568	473277,32	2260086,68	Картометрический метод	2,50	-
3569	473288,03	2260049,68	Картометрический метод	2,50	-
3570	473364,31	2259891,53	Картометрический метод	2,50	-
3571	473380,64	2259859,53	Картометрический метод	2,50	-
3572	473402,14	2259830,77	Картометрический метод	2,50	-
3573	473471,62	2259784,54	Картометрический метод	2,50	-
3574	473512,81	2259752,04	Картометрический метод	2,50	-
3575	473521,1	2259719,68	Картометрический метод	2,50	-
3576	473567,62	2259613,6	Картометрический метод	2,50	-
3577	473611,95	2259518,58	Картометрический метод	2,50	-
3578	473624,21	2259482,46	Картометрический метод	2,50	-
3579	473631,91	2259445,19	Картометрический метод	2,50	-
3580	473632,28	2259429,12	Картометрический метод	2,50	-
3581	473621,66	2259414,45	Картометрический метод	2,50	-
3582	473603,45	2259400,18	Картометрический метод	2,50	-
3583	473594,95	2259388,65	Картометрический метод	2,50	-
3584	473591,38	2259373,7	Картометрический метод	2,50	-
3585	473593,96	2259361,88	Картометрический метод	2,50	-
3586	473604,05	2259358,88	Картометрический метод	2,50	-
3587	473613,52	2259360,21	Картометрический метод	2,50	-
3588	473650,17	2259385,62	Картометрический метод	2,50	-
3589	473658,64	2259388,05	Картометрический метод	2,50	-
3590	473666,26	2259380,23	Картометрический метод	2,50	-
3591	473669,6	2259367,48	Картометрический метод	2,50	-
3592	473667,48	2259339,24	Картометрический метод	2,50	-
3593	473672,03	2259321,33	Картометрический метод	2,50	-
3594	473696,32	2259285,21	Картометрический метод	2,50	-
3595	473716,66	2259271,85	Картометрический метод	2,50	-
3596	473774,03	2259168,63	Картометрический метод	2,50	-
3597	473783,75	2259156,18	Картометрический метод	2,50	-
3598	473798,93	2259149,51	Картометрический метод	2,50	-
3599	473827,58	2259156	Картометрический метод	2,50	-
3600	473787,01	2259200,04	Картометрический метод	2,50	-

Сведения о местоположении границ объекта

3601	473670,09	2259417,96	Картометрический метод	2,50	-
3602	473612,11	2259524,09	Картометрический метод	2,50	-
3603	473702,82	2259590,97	Картометрический метод	2,50	-
3604	473882,01	2259628,88	Картометрический метод	2,50	-
3605	473960,7	2259655,84	Картометрический метод	2,50	-
3606	474002,97	2259661,29	Картометрический метод	2,50	-
3607	474026,37	2259667,14	Картометрический метод	2,50	-
3608	474045,48	2259670,65	Картометрический метод	2,50	-
3609	474062,89	2259674,35	Картометрический метод	2,50	-
3610	474062,1	2259677,83	Картометрический метод	2,50	-
3611	473994,67	2259975,51	Картометрический метод	2,50	-
3612	473782	2259919,42	Картометрический метод	2,50	-
3613	473754,66	2259931,19	Картометрический метод	2,50	-
3614	473728,74	2260009,49	Картометрический метод	2,50	-
3615	473705,03	2260086,68	Картометрический метод	2,50	-
3616	473709,72	2260090,26	Картометрический метод	2,50	-
3617	473720,75	2260101,01	Картометрический метод	2,50	-
3618	473730,67	2260109,01	Картометрический метод	2,50	-
3619	473740,04	2260110,8	Картометрический метод	2,50	-
3620	473780,57	2260085,84	Картометрический метод	2,50	-
3621	473793,12	2260080,33	Картометрический метод	2,50	-
3622	473808,69	2260088,6	Картометрический метод	2,50	-
3623	473764,86	2260217,34	Картометрический метод	2,50	-
3624	473752,31	2260287,36	Картометрический метод	2,50	-
3625	473737,7	2260360,42	Картометрический метод	2,50	-
3626	473734,67	2260387,44	Картометрический метод	2,50	-
3627	473735,5	2260402,33	Картометрический метод	2,50	-
3628	473740,18	2260412,25	Картометрический метод	2,50	-
3629	473748,73	2260419,69	Картометрический метод	2,50	-
3630	473750,91	2260422,31	Картометрический метод	2,50	-
3631	473733,38	2260471,9	Картометрический метод	2,50	-
3632	473741,37	2260545,4	Картометрический метод	2,50	-
3633	473772,02	2260535,38	Картометрический метод	2,50	-
3634	473793,39	2260502,31	Картометрический метод	2,50	-
3635	473803,24	2260466,8	Картометрический метод	2,50	-
3636	473815,99	2260463,22	Картометрический метод	2,50	-
3637	473826,39	2260497,42	Картометрический метод	2,50	-
3638	473838,8	2260489,27	Картометрический метод	2,50	-
3639	473835,73	2260476,04	Картометрический метод	2,50	-
3640	473880,36	2260456,41	Картометрический метод	2,50	-
3641	473891,22	2260463,36	Картометрический метод	2,50	-
3642	473852,76	2260494,31	Картометрический метод	2,50	-
3643	473877,38	2260497,71	Картометрический метод	2,50	-
3644	473922,82	2260483,67	Картометрический метод	2,50	-
3645	473937,83	2260458,96	Картометрический метод	2,50	-
3646	473943,1	2260410,16	Картометрический метод	2,50	-
3647	473933,28	2260402,24	Картометрический метод	2,50	-
3648	473902,54	2260428,92	Картометрический метод	2,50	-
3649	473818,09	2260446,63	Картометрический метод	2,50	-
3650	473790,26	2260434,03	Картометрический метод	2,50	-
3651	473788,69	2260427,89	Картометрический метод	2,50	-

Сведения о местоположении границ объекта

3652	473801,8	2260425,2	Картометрический метод	2,50	-
3653	473832,68	2260419,13	Картометрический метод	2,50	-
3654	473844,81	2260411,96	Картометрический метод	2,50	-
3655	473870,17	2260375,02	Картометрический метод	2,50	-
3656	473897,19	2260327,05	Картометрический метод	2,50	-
3657	473903,81	2260302,79	Картометрический метод	2,50	-
3658	473915,39	2260287,9	Картометрический метод	2,50	-
3659	473936,89	2260261,98	Картометрический метод	2,50	-
3660	473941,3	2260253,16	Картометрический метод	2,50	-
3661	473955,08	2260218,42	Картометрический метод	2,50	-
3662	473958,95	2260197,47	Картометрический метод	2,50	-
3663	473967,77	2260180,38	Картометрический метод	2,50	-
3664	473982,1	2260165,49	Картометрический метод	2,50	-
3665	473998,92	2260154,46	Картометрический метод	2,50	-
3666	474024,83	2260136,81	Картометрический метод	2,50	-
3667	474056,26	2260092,15	Картометрический метод	2,50	-
3668	474090,45	2260016,06	Картометрический метод	2,50	-
3669	474072,8	2259979,67	Картометрический метод	2,50	-
3670	474071,7	2259957,62	Картометрический метод	2,50	-
3671	474068,95	2259921,78	Картометрический метод	2,50	-
3672	474074,46	2259919,03	Картометрический метод	2,50	-
3673	474081,08	2259921,23	Картометрический метод	2,50	-
3674	474093,76	2259931,7	Картометрический метод	2,50	-
3675	474108,09	2259957,61	Картометрический метод	2,50	-
3676	474116,92	2259975,81	Картометрический метод	2,50	-
3677	474127,39	2259994	Картометрический метод	2,50	-
3678	474135,66	2260001,17	Картометрический метод	2,50	-
3679	474149,45	2260002,82	Картометрический метод	2,50	-
3680	474162,13	2259999,51	Картометрический метод	2,50	-
3681	474172,61	2259994,55	Картометрический метод	2,50	-
3682	474185,84	2259980,76	Картометрический метод	2,50	-
3683	474200,73	2259965,32	Картометрический метод	2,50	-
3684	474211,76	2259947,13	Картометрический метод	2,50	-
3685	474220,03	2259912,94	Картометрический метод	2,50	-
3686	474213,96	2259885,93	Картометрический метод	2,50	-
3687	474198,52	2259860,02	Картометрический метод	2,50	-
3688	474169,85	2259822,53	Картометрический метод	2,50	-
3689	474159,92	2259784,49	Картометрический метод	2,50	-
3690	474161,3	2259759,12	Картометрический метод	2,50	-
3691	474190,53	2259777,87	Картометрический метод	2,50	-
3692	474232,41	2259791,09	Картометрический метод	2,50	-
3693	474235,81	2259816,67	Картометрический метод	2,50	-
3694	474271,97	2259858,34	Картометрический метод	2,50	-
3695	474271,58	2259861,66	Картометрический метод	2,50	-
3696	474266,07	2259879,86	Картометрический метод	2,50	-
3697	474265,25	2259885,02	Картометрический метод	2,50	-
3698	474267,17	2259898,05	Картометрический метод	2,50	-
3699	474267,98	2259899,52	Картометрический метод	2,50	-
3700	474288,27	2259981,64	Картометрический метод	2,50	-
3701	474240,09	2260050,98	Картометрический метод	2,50	-
3702	474288,33	2260093,93	Картометрический метод	2,50	-

Сведения о местоположении границ объекта

3703	474280,04	2260113,72	Картометрический метод	2,50	-
3704	474272,67	2260112,06	Картометрический метод	2,50	-
3705	474264,05	2260141,97	Картометрический метод	2,50	-
3706	474239,03	2260137,56	Картометрический метод	2,50	-
3707	474230,81	2260156,4	Картометрический метод	2,50	-
3708	474196,07	2260186,34	Картометрический метод	2,50	-
3709	474171,23	2260186,97	Картометрический метод	2,50	-
3710	474143,66	2260202,96	Картометрический метод	2,50	-
3711	474138,07	2260207,1	Картометрический метод	2,50	-
3712	474121,03	2260210,55	Картометрический метод	2,50	-
3713	474123,69	2260217,76	Картометрический метод	2,50	-
3714	474111,68	2260226,67	Картометрический метод	2,50	-
3715	474064,81	2260265,83	Картометрический метод	2,50	-
3716	474016,29	2260302,22	Картометрический метод	2,50	-
3717	473974,11	2260343,58	Картометрический метод	2,50	-
3718	473972,45	2260356,81	Картометрический метод	2,50	-
3719	473977,42	2260370,04	Картометрический метод	2,50	-
3720	473987,34	2260383,55	Картометрический метод	2,50	-
3721	473994,51	2260400,92	Картометрический метод	2,50	-
3722	473995,34	2260411,11	Картометрический метод	2,50	-
3723	473995,33	2260411,13	Картометрический метод	2,50	-
3724	473987,91	2260410,87	Картометрический метод	2,50	-
3725	473976,85	2260424,58	Картометрический метод	2,50	-
3726	473986,6	2260431,64	Картометрический метод	2,50	-
3727	473985,41	2260434,27	Картометрический метод	2,50	-
3728	473980,45	2260464,88	Картометрический метод	2,50	-
3729	473978,52	2260473,97	Картометрический метод	2,50	-
3730	473975,76	2260492,72	Картометрический метод	2,50	-
3731	473964,46	2260510,92	Картометрический метод	2,50	-
3732	473928,59	2260548,19	Картометрический метод	2,50	-
3733	473866,41	2260542,52	Картометрический метод	2,50	-
3734	473813,59	2260555,25	Картометрический метод	2,50	-
3735	473778,03	2260592,26	Картометрический метод	2,50	-
3736	473790,33	2260614,86	Картометрический метод	2,50	-
3737	473807,59	2260610,94	Картометрический метод	2,50	-
3738	473817,74	2260622,88	Картометрический метод	2,50	-
3739	473869,73	2260635,12	Картометрический метод	2,50	-
3740	473930,86	2260618,66	Картометрический метод	2,50	-
3741	473937,03	2260620,91	Картометрический метод	2,50	-
3742	473977,28	2260649,3	Картометрический метод	2,50	-
3743	473992,99	2260656,74	Картометрический метод	2,50	-
3744	474004,16	2260657,85	Картометрический метод	2,50	-
3745	474023,18	2260657,57	Картометрический метод	2,50	-
3746	474038,9	2260653,43	Картометрический метод	2,50	-
3747	474059,3	2260653,43	Картометрический метод	2,50	-
3748	474077,22	2260658,66	Картометрический метод	2,50	-
3749	474085,08	2260662,8	Картометрический метод	2,50	-
3750	474086,73	2260669,41	Картометрический метод	2,50	-
3751	474083,42	2260678,23	Картометрический метод	2,50	-
3752	474076,8	2260685,4	Картометрический метод	2,50	-
3753	474071,84	2260689,82	Картометрический метод	2,50	-

Сведения о местоположении границ объекта

3754	474069,08	2260696,98	Картометрический метод	2,50	-
3755	474069,64	2260706,36	Картометрический метод	2,50	-
3756	474071,61	2260710,11	Картометрический метод	2,50	-
3757	474066,01	2260711,35	Картометрический метод	2,50	-
3758	474066,39	2260728,99	Картометрический метод	2,50	-
3759	474086,26	2260726,4	Картометрический метод	2,50	-
3760	474134,7	2260768,1	Картометрический метод	2,50	-
3761	474147,38	2260779,12	Картометрический метод	2,50	-
3762	474155,1	2260783,53	Картометрический метод	2,50	-
3763	474168,33	2260785,74	Картометрический метод	2,50	-
3764	474188,14	2260775,75	Картометрический метод	2,50	-
3765	474332,8	2260648,53	Картометрический метод	2,50	-
3766	474337,93	2260635,25	Картометрический метод	2,50	-
3767	474340,96	2260622,21	Картометрический метод	2,50	-
3768	474341,74	2260598,54	Картометрический метод	2,50	-
3769	474336,78	2260581,99	Картометрический метод	2,50	-
3770	474330,16	2260569,59	Картометрический метод	2,50	-
3771	474309,21	2260534,31	Картометрический метод	2,50	-
3772	474288,26	2260499,02	Картометрический метод	2,50	-
3773	474277,23	2260459,33	Картометрический метод	2,50	-
3774	474286,05	2260428,45	Картометрический метод	2,50	-
3775	474311,97	2260425,14	Картометрический метод	2,50	-
3776	474356,08	2260444,98	Картометрический метод	2,50	-
3777	474361,63	2260445,73	Картометрический метод	2,50	-
3778	474397,55	2260523,35	Картометрический метод	2,50	-
3779	474409,95	2260528,82	Картометрический метод	2,50	-
3780	474431,26	2260519,46	Картометрический метод	2,50	-
3781	474414,53	2260557,45	Картометрический метод	2,50	-
3782	474410,94	2260570,6	Картометрический метод	2,50	-
3783	474406,2	2260549,34	Картометрический метод	2,50	-
3784	474355,82	2260493,16	Картометрический метод	2,50	-
3785	474358,79	2260508,88	Картометрический метод	2,50	-
3786	474402,74	2260590	Картометрический метод	2,50	-
3787	474401,65	2260606,89	Картометрический метод	2,50	-
3788	474394,13	2260640,16	Картометрический метод	2,50	-
3789	474391,89	2260650,33	Картометрический метод	2,50	-
3790	474314,37	2260738,94	Картометрический метод	2,50	-
3791	474229,36	2260807,43	Картометрический метод	2,50	-
3792	474219,88	2260833,28	Картометрический метод	2,50	-
3793	474290,5	2260843,84	Картометрический метод	2,50	-
3794	474350,13	2260752,8	Картометрический метод	2,50	-
3795	474382,46	2260699,98	Картометрический метод	2,50	-
3796	474381,9	2260708,52	Картометрический метод	2,50	-
3797	474382,55	2260726,17	Картометрический метод	2,50	-
3798	474387,51	2260741,61	Картометрический метод	2,50	-
3799	474389,52	2260743,62	Картометрический метод	2,50	-
3800	474353,64	2260781,63	Картометрический метод	2,50	-
3801	474366,26	2260795,17	Картометрический метод	2,50	-
3802	474332,95	2260839,81	Картометрический метод	2,50	-
3803	474378,89	2260836,4	Картометрический метод	2,50	-
3804	474436,55	2260804,67	Картометрический метод	2,50	-

Сведения о местоположении границ объекта

3805	474428,42	2260762,2	Картометрический метод	2,50	-
3806	474441,54	2260763,65	Картометрический метод	2,50	-
3807	474476,28	2260754,28	Картометрический метод	2,50	-
3808	474488,41	2260749,31	Картометрический метод	2,50	-
3809	474525,36	2260716,78	Картометрический метод	2,50	-
3810	474551,27	2260679,28	Картометрический метод	2,50	-
3811	474583,25	2260636,28	Картометрический метод	2,50	-
3812	474602,55	2260600,43	Картометрический метод	2,50	-
3813	474627,92	2260546,95	Картометрический метод	2,50	-
3814	474648,31	2260494,02	Картометрический метод	2,50	-
3815	474663,75	2260497	Картометрический метод	2,50	-
3816	474684,71	2260419,58	Картометрический метод	2,50	-
3817	474697,15	2260411,82	Картометрический метод	2,50	-
3818	474694,08	2260386,5	Картометрический метод	2,50	-
3819	474695,18	2260358,38	Картометрический метод	2,50	-
3820	474703,89	2260313,21	Картометрический метод	2,50	-
3821	474691,87	2260303,25	Картометрический метод	2,50	-
3822	474695,73	2260283,4	Картометрический метод	2,50	-
3823	474705,11	2260275,68	Картометрический метод	2,50	-
3824	474724,96	2260267,4	Картометрический метод	2,50	-
3825	474735,98	2260244,25	Картометрический метод	2,50	-
3826	474744,25	2260210,61	Картометрический метод	2,50	-
3827	474751,73	2260191,65	Картометрический метод	2,50	-
3828	474743,93	2260169,12	Картометрический метод	2,50	-
3829	474751,98	2260163,2	Картометрический метод	2,50	-
3830	474761,35	2260114,68	Картометрический метод	2,50	-
3831	474780,31	2260107,45	Картометрический метод	2,50	-
3832	474771,83	2260082,7	Картометрический метод	2,50	-
3833	474776,24	2260068,36	Картометрический метод	2,50	-
3834	474776,9	2260058,44	Картометрический метод	2,50	-
3835	474772,37	2260050,72	Картометрический метод	2,50	-
3836	474762,45	2260045,21	Картометрический метод	2,50	-
3837	474723,86	2260018,19	Картометрический метод	2,50	-
3838	474728,81	2260007,26	Картометрический метод	2,50	-
3839	474725,47	2259999,94	Картометрический метод	2,50	-
3840	474712,83	2260003,86	Картометрический метод	2,50	-
3841	474710,07	2259988,97	Картометрический метод	2,50	-
3842	474712,83	2259976,84	Картометрический метод	2,50	-
3843	474722,84	2259980,11	Картометрический метод	2,50	-
3844	474736,81	2259964,04	Картометрический метод	2,50	-
3845	474731,57	2259957,54	Картометрический метод	2,50	-
3846	474774,46	2259942,33	Картометрический метод	2,50	-
3847	474756,94	2259912,33	Картометрический метод	2,50	-
3848	474761,9	2259888,07	Картометрический метод	2,50	-
3849	474761,9	2259869,32	Картометрический метод	2,50	-
3850	474754,18	2259825,21	Картометрический метод	2,50	-
3851	474738,19	2259738,66	Картометрический метод	2,50	-
3852	474725,26	2259728,48	Картометрический метод	2,50	-
3853	474732,13	2259691,79	Картометрический метод	2,50	-
3854	474707,31	2259659,26	Картометрический метод	2,50	-
3855	474669,54	2259542,38	Картометрический метод	2,50	-

Сведения о местоположении границ объекта

3856	474634,09	2259509,56	Картометрический метод	2,50	-
3857	474607,79	2259483,94	Картометрический метод	2,50	-
3858	474771,1	2259487,04	Картометрический метод	2,50	-
3859	474781,62	2259429,33	Картометрический метод	2,50	-
3860	474791,87	2259394,43	Картометрический метод	2,50	-
3861	474818,3	2259364,4	Картометрический метод	2,50	-
3862	474950,54	2259290,45	Картометрический метод	2,50	-
3863	474960,18	2259275,36	Картометрический метод	2,50	-
3864	474966,8	2259251,34	Картометрический метод	2,50	-
3865	474964,39	2259192,41	Картометрический метод	2,50	-
3866	474925,91	2259150,36	Картометрический метод	2,50	-
3867	474918,69	2259050,6	Картометрический метод	2,50	-
3868	474967,98	2258997,68	Картометрический метод	2,50	-
3869	474959,93	2258969,12	Картометрический метод	2,50	-
3870	474907,28	2258970,29	Картометрический метод	2,50	-
3871	474844,89	2258973,41	Картометрический метод	2,50	-
3872	474793,17	2258970,25	Картометрический метод	2,50	-
3873	474845,98	2258968,81	Картометрический метод	2,50	-
3874	474900,71	2258965,28	Картометрический метод	2,50	-
3875	474950,06	2258956,48	Картометрический метод	2,50	-
3876	475083,08	2258911,83	Картометрический метод	2,50	-
3877	475232,5	2258888,79	Картометрический метод	2,50	-
3878	475243,12	2258876,89	Картометрический метод	2,50	-
3879	475309,6	2258756,46	Картометрический метод	2,50	-
3880	475330,91	2258711,5	Картометрический метод	2,50	-
3881	475313,18	2258697,97	Картометрический метод	2,50	-
3882	475341,15	2258715,97	Картометрический метод	2,50	-
3883	475418,44	2258765,7	Картометрический метод	2,50	-
3884	475530,42	2258871,37	Картометрический метод	2,50	-
3885	475484,8	2258926,8	Картометрический метод	2,50	-
3886	475474,78	2258957,65	Картометрический метод	2,50	-
3887	475475,04	2258986,66	Картометрический метод	2,50	-
3888	475501,68	2259025,69	Картометрический метод	2,50	-
3889	475508,01	2259047,32	Картометрический метод	2,50	-
3890	475500,1	2259072,11	Картометрический метод	2,50	-
3891	475463,18	2259124,06	Картометрический метод	2,50	-
3892	475409,9	2259165,47	Картометрический метод	2,50	-
3893	475393,55	2259186,83	Картометрический метод	2,50	-
3894	475391,97	2259209,25	Картометрический метод	2,50	-
3895	475410,69	2259257,11	Картометрический метод	2,50	-
3896	475475,57	2259333,06	Картометрический метод	2,50	-
3897	475463,97	2259348,36	Картометрический метод	2,50	-
3898	475367,97	2259329,38	Картометрический метод	2,50	-
3899	475278,82	2259337,3	Картометрический метод	2,50	-
3900	475296,76	2259413,25	Картометрический метод	2,50	-
3901	475341,59	2259459,66	Картометрический метод	2,50	-
3902	475407	2259473,37	Картометрический метод	2,50	-
3903	475445,5	2259469,14	Картометрический метод	2,50	-
3904	475514,61	2259444,87	Картометрический метод	2,50	-
3905	475542,03	2259425,88	Картометрический метод	2,50	-
3906	475540,98	2259451,73	Картометрический метод	2,50	-

Сведения о местоположении границ объекта

3907	475434,22	2259562,49	Картометрический метод	2,50	-
3908	475453,38	2259644,72	Картометрический метод	2,50	-
3909	475437,86	2259739,33	Картометрический метод	2,50	-
3910	475197,43	2259833,2	Картометрический метод	2,50	-
3911	475183,95	2259937,55	Картометрический метод	2,50	-
3912	475106,98	2259984,77	Картометрический метод	2,50	-
3913	474946	2260024,53	Картометрический метод	2,50	-
3914	474977,79	2260128,58	Картометрический метод	2,50	-
3915	474907,39	2260079,11	Картометрический метод	2,50	-
3916	474894,8	2260224,95	Картометрический метод	2,50	-
3917	474990,27	2260229,77	Картометрический метод	2,50	-
3918	474929,15	2260279,77	Картометрический метод	2,50	-
3919	475016,04	2260319,44	Картометрический метод	2,50	-
3920	475079,62	2260301,36	Картометрический метод	2,50	-
3921	475354,16	2260251,27	Картометрический метод	2,50	-
3922	475460,81	2260217,21	Картометрический метод	2,50	-
3923	475478,59	2260116,31	Картометрический метод	2,50	-
3924	475526,38	2260095,18	Картометрический метод	2,50	-
3925	475459,99	2260034,49	Картометрический метод	2,50	-
3926	475450,53	2259910,99	Картометрический метод	2,50	-
3927	475475,35	2259909,5	Картометрический метод	2,50	-
3928	475482,9	2260021,51	Картометрический метод	2,50	-
3929	475518,84	2260029,56	Картометрический метод	2,50	-
3930	475562,64	2260071,84	Картометрический метод	2,50	-
3931	475638,54	2260048,18	Картометрический метод	2,50	-
3932	475775	2259904,6	Картометрический метод	2,50	-
3933	475766,78	2259884,18	Картометрический метод	2,50	-
3934	475781,63	2259842,97	Картометрический метод	2,50	-
3935	475792,92	2259833,6	Картометрический метод	2,50	-
3936	475832,56	2259861,92	Картометрический метод	2,50	-
3937	475842,43	2259808,5	Картометрический метод	2,50	-
3938	475863,26	2259718,97	Картометрический метод	2,50	-
3939	475972,45	2259428,34	Картометрический метод	2,50	-
3940	476006,78	2259322,4	Картометрический метод	2,50	-
3941	476595,55	2259791,45	Картометрический метод	2,50	-
3942	476740,82	2259904,97	Картометрический метод	2,50	-
3943	476799,89	2259955,32	Картометрический метод	2,50	-
3944	476958,47	2260105,24	Картометрический метод	2,50	-
3945	476993,41	2260138,28	Картометрический метод	2,50	-
3946	477000,07	2260144,57	Картометрический метод	2,50	-
3947	477035,58	2260172,59	Картометрический метод	2,50	-
3948	477046,05	2260180,85	Картометрический метод	2,50	-
3949	478108,01	2261018,88	Картометрический метод	2,50	-
3950	478147,92	2261047,93	Картометрический метод	2,50	-
3951	478200,64	2261086,28	Картометрический метод	2,50	-
3952	478321,37	2261116,38	Картометрический метод	2,50	-
3953	478327,68	2261117,94	Картометрический метод	2,50	-
3954	478547,22	2261163,55	Картометрический метод	2,50	-
3955	478574,7	2261167	Картометрический метод	2,50	-
3389	478689,04	2261181,37	Картометрический метод	2,50	-

Сведения о местоположении границ объекта

3956	479010,15	2262472,12	Картометрический метод	2,50	-
3957	479083,89	2262515,95	Картометрический метод	2,50	-
3958	479101,41	2262668,16	Картометрический метод	2,50	-
3959	479126,85	2262693,97	Картометрический метод	2,50	-
3960	479104,95	2262795,67	Картометрический метод	2,50	-
3961	479027,27	2262773,77	Картометрический метод	2,50	-
3962	479003,26	2262875,12	Картометрический метод	2,50	-
3963	479033,27	2262904,78	Картометрический метод	2,50	-
3964	478925,33	2263003,21	Картометрический метод	2,50	-
3965	478888,93	2262989,7	Картометрический метод	2,50	-
3966	478862,74	2262998,46	Картометрический метод	2,50	-
3967	478812,16	2263004,9	Картометрический метод	2,50	-
3968	478790,69	2262969,46	Картометрический метод	2,50	-
3969	478773,89	2262946,15	Картометрический метод	2,50	-
3970	478752,42	2262906,98	Картометрический метод	2,50	-
3971	478746,82	2262897,66	Картометрический метод	2,50	-
3972	478730,95	2262907,91	Картометрический метод	2,50	-
3973	478700,15	2262929,36	Картометрический метод	2,50	-
3974	478655,35	2262952,68	Картометрический метод	2,50	-
3975	478642,29	2262936,82	Картометрический метод	2,50	-
3976	478598,42	2262877,14	Картометрический метод	2,50	-
3977	478576,95	2262838,9	Картометрический метод	2,50	-
3978	478564,82	2262809,99	Картометрический метод	2,50	-
3979	478504,38	2262693,55	Картометрический метод	2,50	-
3980	478496,92	2262672,14	Картометрический метод	2,50	-
3981	478531,45	2262638,53	Картометрический метод	2,50	-
3982	478538,92	2262601,22	Картометрический метод	2,50	-
3983	478548,21	2262574,55	Картометрический метод	2,50	-
3984	478565,01	2262560,56	Картометрический метод	2,50	-
3985	478584,61	2262551,24	Картометрический метод	2,50	-
3986	478619,14	2262541,91	Картометрический метод	2,50	-
3987	478639,67	2262536,32	Картометрический метод	2,50	-
3988	478655,54	2262522,33	Картометрический метод	2,50	-
3989	478664,87	2262508,34	Картометрический метод	2,50	-
3990	478664,87	2262495,28	Картометрический метод	2,50	-
3991	478647,14	2262469,17	Картометрический метод	2,50	-
3992	478792,22	2262427,95	Картометрический метод	2,50	-
3993	478769,63	2262418,6	Картометрический метод	2,50	-
3994	478723,55	2262440,98	Картометрический метод	2,50	-
3995	478616,5	2262400,12	Картометрический метод	2,50	-
3996	478589,25	2262394,35	Картометрический метод	2,50	-
3997	478579,85	2262369,31	Картометрический метод	2,50	-
3998	478589,15	2262358,66	Картометрический метод	2,50	-
3999	478586,06	2262348,94	Картометрический метод	2,50	-
4000	478566,7	2262333,85	Картометрический метод	2,50	-
4001	478550,35	2262330,52	Картометрический метод	2,50	-
4002	478516,74	2262330,01	Картометрический метод	2,50	-
4003	478467,49	2262306,31	Картометрический метод	2,50	-
4004	478414,7	2262246,79	Картометрический метод	2,50	-
4005	478370,35	2262239,72	Картометрический метод	2,50	-
4006	478334,96	2262171,97	Картометрический метод	2,50	-

Сведения о местоположении границ объекта

4007	478343,85	2262172,98	Картометрический метод	2,50	-
4008	478359,35	2262200,29	Картометрический метод	2,50	-
4009	478367,5	2262202,64	Картометрический метод	2,50	-
4010	478373,79	2262199,43	Картометрический метод	2,50	-
4011	478355,44	2262136,33	Картометрический метод	2,50	-
4012	478338,62	2262088,38	Картометрический метод	2,50	-
4013	478323,36	2262054,22	Картометрический метод	2,50	-
4014	478300,69	2262035,57	Картометрический метод	2,50	-
4015	478276,63	2262017,56	Картометрический метод	2,50	-
4016	478281,64	2262011,56	Картометрический метод	2,50	-
4017	478304,26	2262012,37	Картометрический метод	2,50	-
4018	478331,73	2262031,18	Картометрический метод	2,50	-
4019	478359,05	2262073,33	Картометрический метод	2,50	-
4020	478384,6	2262127,07	Картометрический метод	2,50	-
4021	478404,66	2262199,84	Картометрический метод	2,50	-
4022	478415,67	2262218,07	Картометрический метод	2,50	-
4023	478503,8	2262267,86	Картометрический метод	2,50	-
4024	478539,22	2262275,3	Картометрический метод	2,50	-
4025	478515,96	2262234,67	Картометрический метод	2,50	-
4026	478517,08	2262222,36	Картометрический метод	2,50	-
4027	478526,7	2262222,01	Картометрический метод	2,50	-
4028	478546,34	2262229,57	Картометрический метод	2,50	-
4029	478563,84	2262239,12	Картометрический метод	2,50	-
4030	478569,98	2262220,81	Картометрический метод	2,50	-
4031	478573,55	2262216,81	Картометрический метод	2,50	-
4032	478583,88	2262215,81	Картометрический метод	2,50	-
4033	478591,79	2262225,01	Картометрический метод	2,50	-
4034	478586,85	2262248,17	Картометрический метод	2,50	-
4035	478586,29	2262263,93	Картометрический метод	2,50	-
4036	478591,95	2262316,97	Картометрический метод	2,50	-
4037	478603,56	2262337,97	Картометрический метод	2,50	-
4038	478611,71	2262340,32	Картометрический метод	2,50	-
4039	478624,81	2262338,72	Картометрический метод	2,50	-
4040	478641,67	2262327,66	Картометрический метод	2,50	-
4041	478681,06	2262361,26	Картометрический метод	2,50	-
4042	478715,17	2262386,49	Картометрический метод	2,50	-
4043	478740,36	2262392,19	Картометрический метод	2,50	-
4044	478747,48	2262384,89	Картометрический метод	2,50	-
4045	478745,39	2262366,29	Картометрический метод	2,50	-
4046	478711,17	2262344,49	Картометрический метод	2,50	-
4047	478706,76	2262314,14	Картометрический метод	2,50	-
4048	478693,85	2262291,03	Картометрический метод	2,50	-
4049	478676,81	2262249,26	Картометрический метод	2,50	-
4050	478675,17	2262237,53	Картометрический метод	2,50	-
4051	478677,39	2262232,81	Картометрический метод	2,50	-
4052	478688,26	2262235,94	Картометрический метод	2,50	-
4053	478706,33	2262249,01	Картометрический метод	2,50	-
4054	478734	2262300,69	Картометрический метод	2,50	-
4055	478761,74	2262350,4	Картометрический метод	2,50	-
4056	478784,48	2262347,78	Картометрический метод	2,50	-
4057	478802,1	2262353,89	Картометрический метод	2,50	-

Сведения о местоположении границ объекта

4058	478815,08	2262374,94	Картометрический метод	2,50	-
4059	478835,66	2262374,99	Картометрический метод	2,50	-
4060	478843,62	2262382,82	Картометрический метод	2,50	-
4061	478858,83	2262409,02	Картометрический метод	2,50	-
4062	478863,08	2262407,81	Картометрический метод	2,50	-
4063	478882,68	2262426,46	Картометрический метод	2,50	-
4064	478902,28	2262439,52	Картометрический метод	2,50	-
4065	478929,34	2262452,57	Картометрический метод	2,50	-
4066	478979,74	2262464,7	Картометрический метод	2,50	-
3956	479010,15	2262472,12	Картометрический метод	2,50	-
4067	479202,88	2261266,04	Картометрический метод	2,50	-
4068	479163,62	2262013,41	Картометрический метод	2,50	-
4069	479073,42	2261992,5	Картометрический метод	2,50	-
4070	478470,07	2261398,66	Картометрический метод	2,50	-
4071	478466,73	2261405,13	Картометрический метод	2,50	-
4072	478467,89	2261430,57	Картометрический метод	2,50	-
4073	478479,84	2261461,18	Картометрический метод	2,50	-
4074	478649,04	2261662,77	Картометрический метод	2,50	-
4075	478683,82	2261711,21	Картометрический метод	2,50	-
4076	478763,07	2261817,65	Картометрический метод	2,50	-
4077	478783,46	2261842,39	Картометрический метод	2,50	-
4078	478891,72	2261905,25	Картометрический метод	2,50	-
4079	478893,97	2261919,05	Картометрический метод	2,50	-
4080	478883,94	2261931,05	Картометрический метод	2,50	-
4081	478869,03	2261925,72	Картометрический метод	2,50	-
4082	478750,3	2261848,76	Картометрический метод	2,50	-
4083	478731,84	2261846,73	Картометрический метод	2,50	-
4084	478728,86	2261853,49	Картометрический метод	2,50	-
4085	478759,42	2261901,24	Картометрический метод	2,50	-
4086	478803,31	2261940,54	Картометрический метод	2,50	-
4087	478979,24	2262054,35	Картометрический метод	2,50	-
4088	479012,59	2262100,83	Картометрический метод	2,50	-
4089	479062,28	2262131,42	Картометрический метод	2,50	-
4090	479082,25	2262145,14	Картометрический метод	2,50	-
4091	479075,65	2262176,47	Картометрический метод	2,50	-
4092	479088,83	2262211,25	Картометрический метод	2,50	-
4093	479021,22	2262201,99	Картометрический метод	2,50	-
4094	478982,93	2262178,67	Картометрический метод	2,50	-
4095	478964,52	2262175,27	Картометрический метод	2,50	-
4096	478941,1	2262158,65	Картометрический метод	2,50	-
4097	478884,73	2262161,46	Картометрический метод	2,50	-
4098	478853,63	2262128,78	Картометрический метод	2,50	-
4099	478875,95	2262118,6	Картометрический метод	2,50	-
4100	478909,81	2262131,47	Картометрический метод	2,50	-
4101	478964,59	2262134,78	Картометрический метод	2,50	-
4102	478991,02	2262124,74	Картометрический метод	2,50	-
4103	478995,84	2262105,01	Картометрический метод	2,50	-
4104	478983,94	2262092,24	Картометрический метод	2,50	-
4105	478830,24	2262053,16	Картометрический метод	2,50	-
4106	478743,61	2262019,2	Картометрический метод	2,50	-

Сведения о местоположении границ объекта

4107	478618,4	2261989,36	Картометрический метод	2,50	-
4108	478631,84	2261958,96	Картометрический метод	2,50	-
4109	478650,93	2261943,17	Картометрический метод	2,50	-
4110	478698,93	2261944,19	Картометрический метод	2,50	-
4111	478723,18	2261937,5	Картометрический метод	2,50	-
4112	478732,63	2261922,74	Картометрический метод	2,50	-
4113	478731,86	2261905,56	Картометрический метод	2,50	-
4114	478717,3	2261890,63	Картометрический метод	2,50	-
4115	478667,8	2261854,56	Картометрический метод	2,50	-
4116	478649,44	2261827,26	Картометрический метод	2,50	-
4117	478461,1	2261623,63	Картометрический метод	2,50	-
4118	478456,93	2261605,64	Картометрический метод	2,50	-
4119	478477,59	2261603,63	Картометрический метод	2,50	-
4120	478491,42	2261600,69	Картометрический метод	2,50	-
4121	478496,51	2261592,63	Картометрический метод	2,50	-
4122	478495,84	2261572,71	Картометрический метод	2,50	-
4123	478457,03	2261486,93	Картометрический метод	2,50	-
4124	478404,37	2261423,98	Картометрический метод	2,50	-
4125	478374,82	2261384,71	Картометрический метод	2,50	-
4126	478323,16	2261312,88	Картометрический метод	2,50	-
4127	478314,29	2261291,98	Картометрический метод	2,50	-
4128	478318,5	2261270,17	Картометрический метод	2,50	-
4129	478330,39	2261263,73	Картометрический метод	2,50	-
4130	478346,89	2261262,95	Картометрический метод	2,50	-
4131	478377,37	2261274,32	Картометрический метод	2,50	-
4132	478475,05	2261383,47	Картометрический метод	2,50	-
4133	478473,96	2261388,07	Картометрический метод	2,50	-
4134	478561,82	2261220,65	Картометрический метод	2,50	-
4067	479202,88	2261266,04	Картометрический метод	2,50	-
4135	478023,24	2260964,04	Картометрический метод	2,50	-
4136	476704,3	2260406,25	Картометрический метод	2,50	-
4137	475804,92	2259991,23	Картометрический метод	2,50	-
4138	475884,29	2259847,11	Картометрический метод	2,50	-
4139	475961,57	2259777,7	Картометрический метод	2,50	-
4140	475958,25	2259723,11	Картометрический метод	2,50	-
4141	475914,94	2259680,37	Картометрический метод	2,50	-
4142	476033,13	2259360,21	Картометрический метод	2,50	-
4143	477031,49	2260179,28	Картометрический метод	2,50	-
4135	478023,24	2260964,04	Картометрический метод	2,50	-
4144	474160,21	2260031,53	Картометрический метод	2,50	-
4145	474173,07	2260052,13	Картометрический метод	2,50	-
4146	474160,35	2260084,41	Картометрический метод	2,50	-
4147	474205,65	2260099,11	Картометрический метод	2,50	-
4148	474201,7	2260111,05	Картометрический метод	2,50	-
4149	474175,73	2260119,2	Картометрический метод	2,50	-
4150	474162,26	2260143,9	Картометрический метод	2,50	-
4151	474125,41	2260174,82	Картометрический метод	2,50	-
4152	474087,14	2260174,97	Картометрический метод	2,50	-
4153	474038,44	2260227,62	Картометрический метод	2,50	-

Сведения о местоположении границ объекта

4154	474025,68	2260218,11	Картометрический метод	2,50	-
4155	474058,92	2260175,48	Картометрический метод	2,50	-
4156	474101,81	2260144,77	Картометрический метод	2,50	-
4157	474148	2260049,22	Картометрический метод	2,50	-
4144	474160,21	2260031,53	Картометрический метод	2,50	-
4158	473860,38	2259648,72	Картометрический метод	2,50	-
4159	473852,35	2259718,31	Картометрический метод	2,50	-
4160	473819,5	2259744,99	Картометрический метод	2,50	-
4161	473669,18	2259743,2	Картометрический метод	2,50	-
4162	473645,59	2259751,48	Картометрический метод	2,50	-
4163	473659,17	2259725,63	Картометрический метод	2,50	-
4164	473716,34	2259698,29	Картометрический метод	2,50	-
4165	473711,08	2259661,14	Картометрический метод	2,50	-
4166	473760,8	2259658,35	Картометрический метод	2,50	-
4167	473784,1	2259658,16	Картометрический метод	2,50	-
4168	473789,46	2259635,57	Картометрический метод	2,50	-
4169	473831,54	2259648,2	Картометрический метод	2,50	-
4158	473860,38	2259648,72	Картометрический метод	2,50	-
4170	473796,75	2260123,2	Картометрический метод	2,50	-
4171	473743,3	2260220,78	Картометрический метод	2,50	-
4172	473694,26	2260435,67	Картометрический метод	2,50	-
4173	473699,6	2260555,53	Картометрический метод	2,50	-
4174	473699,34	2260591,37	Картометрический метод	2,50	-
4175	473673,75	2260586,93	Картометрический метод	2,50	-
4176	473657,94	2260548,5	Картометрический метод	2,50	-
4177	473665,27	2260512,91	Картометрический метод	2,50	-
4178	473635,76	2260504,79	Картометрический метод	2,50	-
4179	473620,89	2260468,41	Картометрический метод	2,50	-
4180	473579,92	2260411,11	Картометрический метод	2,50	-
4181	473616,76	2260383,12	Картометрический метод	2,50	-
4182	473571,23	2260371,41	Картометрический метод	2,50	-
4183	473574,91	2260352,86	Картометрический метод	2,50	-
4184	473615,9	2260336,13	Картометрический метод	2,50	-
4185	473571,07	2260333,03	Картометрический метод	2,50	-
4186	473571,21	2260314,85	Картометрический метод	2,50	-
4187	473604,31	2260292,8	Картометрический метод	2,50	-
4188	473561,45	2260305,42	Картометрический метод	2,50	-
4189	473549,16	2260295,89	Картометрический метод	2,50	-
4190	473537,82	2260197,39	Картометрический метод	2,50	-
4191	473551,77	2260160,02	Картометрический метод	2,50	-
4192	473541,03	2260121,26	Картометрический метод	2,50	-
4193	473559,27	2260105,24	Картометрический метод	2,50	-
4194	473555,72	2260077,35	Картометрический метод	2,50	-
4195	473530,72	2260084,54	Картометрический метод	2,50	-
4196	473517,82	2260063,88	Картометрический метод	2,50	-
4197	473493,96	2260081,72	Картометрический метод	2,50	-
4198	473491,49	2260165,45	Картометрический метод	2,50	-
4199	473454,83	2260131,33	Картометрический метод	2,50	-
4200	473430,91	2260065,34	Картометрический метод	2,50	-

Сведения о местоположении границ объекта

4201	473471,8	2259994,59	Картометрический метод	2,50	-
4202	473476,26	2259968,49	Картометрический метод	2,50	-
4203	473489,09	2259977,02	Картометрический метод	2,50	-
4204	473491,98	2260037,72	Картометрический метод	2,50	-
4205	473517,45	2260031,55	Картометрический метод	2,50	-
4206	473521,95	2259928,11	Картометрический метод	2,50	-
4207	473563,16	2259943,8	Картометрический метод	2,50	-
4208	473551,76	2259961,07	Картометрический метод	2,50	-
4209	473542,52	2260036,48	Картометрический метод	2,50	-
4210	473576,74	2260082,64	Картометрический метод	2,50	-
4211	473569,46	2260216,7	Картометрический метод	2,50	-
4212	473583,55	2260260,62	Картометрический метод	2,50	-
4213	473637,48	2260291,82	Картометрический метод	2,50	-
4214	473642,25	2260342,49	Картометрический метод	2,50	-
4215	473669,9	2260345,99	Картометрический метод	2,50	-
4216	473701,03	2260308,22	Картометрический метод	2,50	-
4217	473761,16	2260107,86	Картометрический метод	2,50	-
4218	473764,07	2260104,88	Картометрический метод	2,50	-
4170	473796,75	2260123,2	Картометрический метод	2,50	-
4219	473534,42	2259900,64	Картометрический метод	2,50	-
4220	473522,28	2259920,34	Картометрический метод	2,50	-
4221	473522,95	2259905	Картометрический метод	2,50	-
4219	473534,42	2259900,64	Картометрический метод	2,50	-
4222	478391,2	2262288,87	Картометрический метод	2,50	-
4223	478391,34	2262289,13	Картометрический метод	2,50	-
4224	478391,08	2262289,27	Картометрический метод	2,50	-
4225	478390,94	2262289,01	Картометрический метод	2,50	-
4222	478391,2	2262288,87	Картометрический метод	2,50	-
4226	478530,97	2262211,45	Картометрический метод	2,50	-
4227	478531,11	2262211,71	Картометрический метод	2,50	-
4228	478530,85	2262211,85	Картометрический метод	2,50	-
4229	478530,71	2262211,59	Картометрический метод	2,50	-
4226	478530,97	2262211,45	Картометрический метод	2,50	-
4230	478597,05	2262228,72	Картометрический метод	2,50	-
4231	478597,19	2262228,98	Картометрический метод	2,50	-
4232	478596,93	2262229,12	Картометрический метод	2,50	-
4233	478596,79	2262228,86	Картометрический метод	2,50	-
4230	478597,05	2262228,72	Картометрический метод	2,50	-
4234	478416,89	2262322,56	Картометрический метод	2,50	-
4235	478417,03	2262322,82	Картометрический метод	2,50	-
4236	478416,77	2262322,96	Картометрический метод	2,50	-
4237	478416,63	2262322,7	Картометрический метод	2,50	-
4234	478416,89	2262322,56	Картометрический метод	2,50	-
4238	478446,98	2262400,84	Картометрический метод	2,50	-
4239	478446,84	2262401,1	Картометрический метод	2,50	-
4240	478446,58	2262400,96	Картометрический метод	2,50	-

Сведения о местоположении границ объекта

4241	478446,72	2262400,7	Картометрический метод	2,50	-
4238	478446,98	2262400,84	Картометрический метод	2,50	-
ЗУ1(29)					
4242	480551,9	2259266,3	Картометрический метод	2,50	-
4243	480540,34	2259277,86	Картометрический метод	2,50	-
4244	480543,25	2259271,39	Картометрический метод	2,50	-
4245	480551,5	2259266,3	Картометрический метод	2,50	-
4242	480551,9	2259266,3	Картометрический метод	2,50	-
ЗУ1(30)					
4246	471653,95	2255784,32	Картометрический метод	2,50	-
4247	471681,37	2255844,3	Картометрический метод	2,50	-
4248	471648,57	2255886,48	Картометрический метод	2,50	-
4249	471606,32	2255909,55	Картометрический метод	2,50	-
4250	471578,98	2255933,16	Картометрический метод	2,50	-
4251	471578,1	2255959,28	Картометрический метод	2,50	-
4252	471584,89	2255969,48	Картометрический метод	2,50	-
4253	471430,39	2256090,77	Картометрический метод	2,50	-
4254	471531,73	2255978,77	Картометрический метод	2,50	-
4246	471653,95	2255784,32	Картометрический метод	2,50	-

3. Сведения о характерных точках части (частей) границы объекта

Обозначение характерных точек части границы	Координаты, м		Метод определения координат характерной точки	Средняя квадратическая погрешность положения характерной точки (M _t), м	Описание обозначения точки на местности (при наличии)
	X	Y			
1	2	3	4	5	6
Часть № -					
-	-	-	-	-	-

ОПИСАНИЕ МЕСТОПОЛОЖЕНИЯ ГРАНИЦ

4.4 Производственная зона сельскохозяйственных предприятий (вне границ населенных пунктов)

(наименование объекта местоположение границ, которого описано (далее - объект)

Раздел 1

Сведения об объекте		
№ п/п	Характеристики объекта	Описание характеристик
1	2	3
1	Местоположение объекта	<i>Российская Федерация, Рязанская область, р-н Касимовский, с/п Которовское</i>
2	Площадь объекта \pm величина погрешности определения площади ($P \pm \Delta P$)	<i>630341 кв.м. \pm 556 кв.м.</i>
3	Иные характеристики объекта	<i>Номер зоны: -</i>

Раздел 2

Сведения о местоположении границ объекта					
1. Система координат <u>МСК-62</u>					
2. Сведения о характерных точках границ объекта					
Обозначение характерных точек границ	Координаты, м		Метод определения координат характерной точки	Средняя квадратическая погрешность положения характерной точки (Мт), м	Описание обозначения точки на местности (при наличии)
	X	Y			
1	2	3	4	5	6
ЗУ1(1)					
1	477000,01	2259798,35	Картометрический метод	2,50	-
2	477159,09	2260016,1	Картометрический метод	2,50	-
3	477061,87	2260164,73	Картометрический метод	2,50	-
4	477060,26	2260167,2	Картометрический метод	2,50	-
5	477013,39	2260130,07	Картометрический метод	2,50	-
6	476975,49	2260094,55	Картометрический метод	2,50	-
7	476812,32	2259941,64	Картометрический метод	2,50	-
1	477000,01	2259798,35	Картометрический метод	2,50	-
ЗУ1(2)					
8	474959,93	2258969,12	Картометрический метод	2,50	-
9	474967,98	2258997,68	Картометрический метод	2,50	-
10	474918,69	2259050,6	Картометрический метод	2,50	-
11	474925,91	2259150,36	Картометрический метод	2,50	-
12	474964,39	2259192,41	Картометрический метод	2,50	-
13	474966,8	2259251,34	Картометрический метод	2,50	-
14	474960,18	2259275,36	Картометрический метод	2,50	-
15	474950,54	2259290,45	Картометрический метод	2,50	-
16	474818,3	2259364,4	Картометрический метод	2,50	-
17	474791,87	2259394,43	Картометрический метод	2,50	-
18	474781,62	2259429,33	Картометрический метод	2,50	-
19	474771,11	2259487,04	Картометрический метод	2,50	-
20	474607,79	2259483,94	Картометрический метод	2,50	-
21	474594,56	2259474,02	Картометрический метод	2,50	-
22	474570,29	2259461,34	Картометрический метод	2,50	-
23	474552,1	2259456,39	Картометрический метод	2,50	-
24	474505,51	2259450,32	Картометрический метод	2,50	-
25	474495,58	2259448,12	Картометрический метод	2,50	-
26	474491,17	2259441,5	Картометрический метод	2,50	-
27	474489,31	2259384,86	Картометрический метод	2,50	-
28	474485,72	2259372,65	Картометрический метод	2,50	-
29	474481,41	2259365,46	Картометрический метод	2,50	-
30	474469,91	2259357,56	Картометрический метод	2,50	-
31	474311,24	2259339,44	Картометрический метод	2,50	-
32	474320,01	2259322,46	Картометрический метод	2,50	-
33	474334,62	2259294,38	Картометрический метод	2,50	-
34	474346,14	2259270,95	Картометрический метод	2,50	-
35	474356,28	2259243,27	Картометрический метод	2,50	-
36	474377,72	2259205,44	Картометрический метод	2,50	-

Сведения о местоположении границ объекта

37	474393,71	2259169,95	Картометрический метод	2,50	-
38	474405,02	2259143,05	Картометрический метод	2,50	-
39	474411,65	2259117,7	Картометрический метод	2,50	-
40	474438,9	2259089,09	Картометрический метод	2,50	-
41	474481,31	2259051,09	Картометрический метод	2,50	-
42	474507,17	2259020,76	Картометрический метод	2,50	-
43	474535,27	2259001,66	Картометрический метод	2,50	-
44	474573,5	2259000,54	Картометрический метод	2,50	-
45	474615,83	2258991,59	Картометрический метод	2,50	-
46	474677,66	2258980,36	Картометрический метод	2,50	-
47	474743,99	2258969,12	Картометрический метод	2,50	-
48	474793,17	2258970,25	Картометрический метод	2,50	-
49	474844,89	2258973,41	Картометрический метод	2,50	-
50	474907,28	2258970,29	Картометрический метод	2,50	-
8	474959,93	2258969,12	Картометрический метод	2,50	-
ЗУ1(3)					
51	473146,57	2255488,74	Картометрический метод	2,50	-
52	473164,58	2255517,61	Картометрический метод	2,50	-
53	473202,06	2255567,79	Картометрический метод	2,50	-
54	473235,97	2255633,21	Картометрический метод	2,50	-
55	473286,62	2255754,7	Картометрический метод	2,50	-
56	473384,03	2255919,02	Картометрический метод	2,50	-
57	473415,98	2255979,78	Картометрический метод	2,50	-
58	473357,6	2256033,63	Картометрический метод	2,50	-
59	473323,63	2256062,35	Картометрический метод	2,50	-
60	473236,1	2256112,96	Картометрический метод	2,50	-
61	473210,25	2256088,64	Картометрический метод	2,50	-
62	473165,66	2256046,68	Картометрический метод	2,50	-
63	473146,05	2256038,85	Картометрический метод	2,50	-
64	473113,38	2256050,6	Картометрический метод	2,50	-
65	473102,93	2256058,43	Картометрический метод	2,50	-
66	473076,79	2256070,18	Картометрический метод	2,50	-
67	473015,7	2256098,89	Картометрический метод	2,50	-
68	472951,55	2256135,56	Картометрический метод	2,50	-
69	472887,26	2256132,34	Картометрический метод	2,50	-
70	472749,94	2255755,46	Картометрический метод	2,50	-
71	473021,89	2255464,67	Картометрический метод	2,50	-
51	473146,57	2255488,74	Картометрический метод	2,50	-
ЗУ1(4)					
72	472844,18	2256629,43	Картометрический метод	2,50	-
73	472953,83	2256841,08	Картометрический метод	2,50	-
74	472947,33	2257014,19	Картометрический метод	2,50	-
75	472717,75	2256679,87	Картометрический метод	2,50	-
72	472844,18	2256629,43	Картометрический метод	2,50	-
ЗУ1(5)					
76	471896,49	2256801,48	Картометрический метод	2,50	-
77	471958,82	2256907,26	Картометрический метод	2,50	-
78	471710,72	2256929,36	Картометрический метод	2,50	-
79	471706,22	2256892,53	Картометрический метод	2,50	-
80	471734,01	2256874,6	Картометрический метод	2,50	-
81	471766,42	2256853,76	Картометрический метод	2,50	-

Сведения о местоположении границ объекта

82	471830,37	2256823,12	Картометрический метод	2,50	-
83	471880,83	2256803,35	Картометрический метод	2,50	-
76	471896,49	2256801,48	Картометрический метод	2,50	-

3. Сведения о характерных точках части (частей) границы объекта

Обозначение характерных точек части границы	Координаты, м		Метод определения координат характерной точки	Средняя квадратическая погрешность положения характерной точки (M), м	Описание обозначения точки на местности (при наличии)
	X	Y			
1	2	3	4	5	6
Часть № -					
-	-	-	-	-	-

ОПИСАНИЕ МЕСТОПОЛОЖЕНИЯ ГРАНИЦ

5.6 Зона озелененных территорий специального назначения (населенный пункт с. Которово)

(наименование объекта местоположение границ, которого описано (далее - объект)

Раздел 1

Сведения об объекте		
№ п/п	Характеристики объекта	Описание характеристик
1	2	3
1	Местоположение объекта	<i>Российская Федерация, Рязанская область, р-н Касимовский, с/п Которовское, с Которово</i>
2	Площадь объекта \pm величина погрешности определения площади ($P \pm \Delta P$)	<i>450кв.м. \pm 23кв.м.</i>
3	Иные характеристики объекта	<i>Номер зоны: -</i>

Раздел 2

Сведения о местоположении границ объекта					
1. Система координат <i>МСК-62</i>					
2. Сведения о характерных точках границ объекта					
Обозначение характерных точек границ	Координаты, м		Метод определения координат характерной точки	Средняя квадратическая погрешность положения характерной точки (Мт), м	Описание обозначения точки на местности (при наличии)
	X	Y			
1	2	3	4	5	6
1	473790,14	2256392,24	<i>Картометрический метод</i>	2,50	-
2	473817,12	2256405,81	<i>Картометрический метод</i>	2,50	-
3	473831,42	2256435,24	<i>Картометрический метод</i>	2,50	-
4	473822,67	2256448,95	<i>Картометрический метод</i>	2,50	-
5	473794,25	2256473,02	<i>Картометрический метод</i>	2,50	-
6	473778,58	2256481	<i>Картометрический метод</i>	2,50	-
7	473748,02	2256461,04	<i>Картометрический метод</i>	2,50	-
8	473761,24	2256438,37	<i>Картометрический метод</i>	2,50	-
9	473754,66	2256427,88	<i>Картометрический метод</i>	2,50	-
10	473773,81	2256403,54	<i>Картометрический метод</i>	2,50	-
1	473790,14	2256392,24	<i>Картометрический метод</i>	2,50	-
3. Сведения о характерных точках части (частей) границы объекта					
Обозначение характерных точек части границы	Координаты, м		Метод определения координат характерной точки	Средняя квадратическая погрешность положения характерной точки (Мт), м	Описание обозначения точки на местности (при наличии)
	X	Y			
1	2	3	4	5	6
Часть № =					
-	-	-	-	-	-

ОПИСАНИЕ МЕСТОПОЛОЖЕНИЯ ГРАНИЦ

6.1 Зона кладбищ (населенный пункт с. Которово)

(наименование объекта местоположение границ, которого описано (далее - объект)

Раздел 1

Сведения об объекте		
№ п/п	Характеристики объекта	Описание характеристик
1	2	3
1	Местоположение объекта	<i>Российская Федерация, Рязанская область, р-н Касимовский, с/п Которовское, с Которово</i>
2	Площадь объекта \pm величина погрешности определения площади ($P \pm \Delta P$)	<i>8292 кв.м. \pm 32 кв.м.</i>
3	Иные характеристики объекта	<i>Номер зоны: -</i>

Раздел 2

Сведения о местоположении границ объекта					
1. Система координат <u>МСК-62</u>					
2. Сведения о характерных точках границ объекта					
Обозначение характерных точек границ	Координаты, м		Метод определения координат характерной точки	Средняя квадратическая погрешность положения характерной точки (Mt), м	Описание обозначения точки на местности (при наличии)
	X	Y			
1	2	3	4	5	6
1	473926,7	2256483,59	Картометрический метод	2,50	-
2	473881,26	2256548,06	Картометрический метод	2,50	-
3	473778,58	2256481	Картометрический метод	2,50	-
4	473794,25	2256473,02	Картометрический метод	2,50	-
5	473822,67	2256448,95	Картометрический метод	2,50	-
6	473831,42	2256435,24	Картометрический метод	2,50	-
7	473832,27	2256437	Картометрический метод	2,50	-
8	473851,73	2256448,7	Картометрический метод	2,50	-
9	473875,81	2256452,64	Картометрический метод	2,50	-
10	473907,92	2256467,12	Картометрический метод	2,50	-
1	473926,7	2256483,59	Картометрический метод	2,50	-
3. Сведения о характерных точках части (частей) границы объекта					
Обозначение характерных точек части границы	Координаты, м		Метод определения координат характерной точки	Средняя квадратическая погрешность положения характерной точки (Mt), м	Описание обозначения точки на местности (при наличии)
	X	Y			
1	2	3	4	5	6
Часть № =					
-	-	-	-	-	-

ОПИСАНИЕ МЕСТОПОЛОЖЕНИЯ ГРАНИЦ

6.1 Зона кладбищ (населенный пункт с. Любовниково)

(наименование объекта местоположение границ, которого описано (далее - объект))

Раздел 1

Сведения об объекте		
№ п/п	Характеристики объекта	Описание характеристик
1	2	3
1	Местоположение объекта	<i>Российская Федерация, Рязанская область, р-н Касимовский, с/п Которовское, с Любовниково</i>
2	Площадь объекта \pm величина погрешности определения площади ($P \pm \Delta P$)	<i>11803кв.м. \pm 38кв.м.</i>
3	Иные характеристики объекта	<i>Номер зоны: -</i>

Раздел 2

Сведения о местоположении границ объекта					
1. Система координат <i>МСК-62</i>					
2. Сведения о характерных точках границ объекта					
Обозначение характерных точек границ	Координаты, м		Метод определения координат характерной точки	Средняя квадратическая погрешность положения характерной точки (Mt), м	Описание обозначения точки на местности (при наличии)
	X	Y			
1	2	3	4	5	6
1	479433,45	2261836,78	<i>Картометрический метод</i>	2,50	-
2	479459,83	2261947,18	<i>Картометрический метод</i>	2,50	-
3	479349,97	2261957,47	<i>Картометрический метод</i>	2,50	-
4	479333,47	2261872,32	<i>Картометрический метод</i>	2,50	-
5	479404,17	2261826,12	<i>Картометрический метод</i>	2,50	-
1	479433,45	2261836,78	<i>Картометрический метод</i>	2,50	-
3. Сведения о характерных точках части (частей) границы объекта					
Обозначение характерных точек части границы	Координаты, м		Метод определения координат характерной точки	Средняя квадратическая погрешность положения характерной точки (Mt), м	Описание обозначения точки на местности (при наличии)
	X	Y			
1	2	3	4	5	6
Часть № -					
-	-	-	-	-	-

ОПИСАНИЕ МЕСТОПОЛОЖЕНИЯ ГРАНИЦ

6.1 Зона кладбищ (вне границ населенных пунктов)

(наименование объекта местоположение границ, которого описано (далее - объект)

Раздел 1

Сведения об объекте		
№ п/п	Характеристики объекта	Описание характеристик
1	2	3
1	Местоположение объекта	<i>Российская Федерация, Рязанская область, р-н Касимовский, с/п Которовское</i>
2	Площадь объекта \pm величина погрешности определения площади ($P \pm \Delta P$)	<i>8702 кв.м. \pm 45 кв.м.</i>
3	Иные характеристики объекта	<i>Номер зоны: -</i>

Раздел 2

Сведения о местоположении границ объекта					
1. Система координат <i>МСК-62</i>					
2. Сведения о характерных точках границ объекта					
Обозначение характерных точек границ	Координаты, м		Метод определения координат характерной точки	Средняя квадратическая погрешность положения характерной точки (Мт), м	Описание обозначения точки на местности (при наличии)
	X	Y			
1	2	3	4	5	6
<i>ЗУ1(1)</i>					
1	483099,84	2260226,4	<i>Картометрический метод</i>	2,50	-
2	483098,81	2260249,55	<i>Картометрический метод</i>	2,50	-
3	483019,84	2260278,73	<i>Картометрический метод</i>	2,50	-
4	482959,2	2260299,49	<i>Картометрический метод</i>	2,50	-
5	482946	2260261,21	<i>Картометрический метод</i>	2,50	-
6	483068,8	2260217,13	<i>Картометрический метод</i>	2,50	-
1	483099,84	2260226,4	<i>Картометрический метод</i>	2,50	-
<i>ЗУ1(2)</i>					
7	482835,55	2260221,08	<i>Картометрический метод</i>	2,50	-
8	482853,18	2260269,65	<i>Картометрический метод</i>	2,50	-
9	482799,99	2260279,18	<i>Картометрический метод</i>	2,50	-
10	482792,33	2260221,76	<i>Картометрический метод</i>	2,50	-
7	482835,55	2260221,08	<i>Картометрический метод</i>	2,50	-
3. Сведения о характерных точках части (частей) границы объекта					
Обозначение характерных точек части границы	Координаты, м		Метод определения координат характерной точки	Средняя квадратическая погрешность положения характерной точки (Мт), м	Описание обозначения точки на местности (при наличии)
	X	Y			
1	2	3	4	5	6
Часть № -					
-	-	-	-	-	-