



**ГЛАВНОЕ УПРАВЛЕНИЕ АРХИТЕКТУРЫ И ГРАДОСТРОИТЕЛЬСТВА
РЯЗАНСКОЙ ОБЛАСТИ**

ПО С Т А Н О В Л Е Н И Е

«06» сентября 2023 г.

№ 403-н

Об утверждении правил землепользования и застройки
муниципального образования – Агишевское сельское поселение
Шацкого муниципального района Рязанской области

На основании статьи 32 Градостроительного кодекса Российской Федерации, статьи 2 Закона Рязанской области от 28.12.2018 № 106-ОЗ «О перераспределении отдельных полномочий в области градостроительной деятельности между органами местного самоуправления муниципальных образований Рязанской области и органами государственной власти Рязанской области», с учетом заключения о результатах общественных обсуждений от 18.07.2023 по проекту правил землепользования и застройки муниципального образования – Агишевское сельское поселение Шацкого муниципального района Рязанской области, руководствуясь постановлением Правительства Рязанской области от 06.08.2008 № 153 «Об утверждении Положения о главном управлении архитектуры и градостроительства Рязанской области», главное управление архитектуры и градостроительства Рязанской области ПОСТАНОВЛЯЕТ:

1. Утвердить прилагаемые правила землепользования и застройки муниципального образования – Агишевское сельское поселение Шацкого муниципального района Рязанской области.

2. Настоящее постановление вступает в силу со дня его официального опубликования.

3. Государственному казенному учреждению Рязанской области «Центр градостроительного развития Рязанской области»:

1) обеспечить доступ к правилам землепользования и застройки муниципального образования – Агишевское сельское поселение Шацкого муниципального района Рязанской области в федеральной государственной информационной системе территориального планирования и размещение в государственных информационных системах обеспечения градостроительной

деятельности в соответствии с требованиями Градостроительного кодекса Российской Федерации;

2) подготовить, заверить усиленной квалифицированной электронной подписью и направить в территориальный орган федерального органа исполнительной власти, уполномоченный Правительством Российской Федерации на осуществление государственного кадастрового учета, государственной регистрации прав, ведение Единого государственного реестра недвижимости, сведения о границах территориальных зон для внесения в Единый государственный реестр недвижимости в соответствии с Федеральным законом от 13.07.2015 № 218-ФЗ «О государственной регистрации недвижимости».

4. Отделу кадровой работы и делопроизводства обеспечить:

1) государственную регистрацию настоящего постановления в правовом департаменте аппарата Губернатора и Правительства Рязанской области;

2) опубликование настоящего постановления в сетевом издании «Рязанские ведомости» (www.rv-ryazan.ru) и на официальном интернет-портале правовой информации (www.pravo.gov.ru).


5. Отделу информационного обеспечения градостроительной деятельности разместить настоящее постановление на официальном сайте главного управления архитектуры и градостроительства Рязанской области в сети «Интернет».

6. Предложить главе муниципального образования – Шацкий муниципальный район Рязанской области, главе муниципального образования – Агишевское сельское поселение Шацкого муниципального района Рязанской области обеспечить размещение настоящего постановления на официальном сайте муниципального образования в сети «Интернет», публикацию в средствах массовой информации.

7. Признать не подлежащим применению пункт 1 решения Думы муниципального образования – Шацкий муниципальный район Рязанской области от 16.03.2017 № 42/9 «Об утверждении Правил землепользования и застройки сельских поселений Шацкого муниципального района Рязанской области».

8. Контроль за исполнением настоящего постановления возложить на отдел градостроительного контроля и правового обеспечения.

Начальник



Р.В. Шашкин

Утверждены
постановлением главного управления
архитектуры и градостроительства
Рязанской области
от 06 сентября 2023 г. № 403-п

**ПРАВИЛА ЗЕМЛЕПОЛЬЗОВАНИЯ И ЗАСТРОЙКИ
муниципального образования – Агишевское сельское поселение
Шацкого муниципального района Рязанской области**

Содержание

Раздел 1. Порядок применения и внесения изменений в правила землепользования и застройки.....	4
Статья 1. Основные понятия, используемые в правилах землепользования и застройки.....	4
Статья 2. Положение о регулировании землепользования и застройки	4
Статья 3. Положение об изменении видов разрешенного использования земельных участков и объектов капитального строительства физическими и юридическими лицами.....	4
Статья 4. Положение о подготовке документации по планировке территории	6
Статья 5. Положение о проведении общественных обсуждений или публичных слушаний по вопросам землепользования и застройки.....	6
Статья 6. Положение о внесении изменений в правила землепользования и застройки.....	7
Статья 7. Градостроительные планы земельных участков.....	8
Статья 8. Разрешение на строительство, реконструкцию и ввод объектов капитального строительства в эксплуатацию	9
Раздел 2. Градостроительные регламенты	9
Статья 9. Общие требования предъявляемые к установлению градостроительных регламентов	9
Статья 10. Перечень территориальных зон, выделенных на карте градостроительного зонирования.....	10
Статья 11. Виды разрешенного использования и предельные параметры земельных участков и объектов капитального строительства	11
Статья 11.1. Жилые зоны (1).....	13
Статья 11.2. Зона специализированной общественной застройки (2.2).....	14
Статья 11.3. Производственная зона (3.1)	15
Статья 11.4. Зона транспортной инфраструктуры (3.4)	16
Статья 11.5. Зона ограниченной транспортной инфраструктуры (3.5)	17
Статья 11.6. Зоны сельскохозяйственного использования (4.2)	18
Статья 11.7. Зона ограниченного сельскохозяйственного использования (4.3)	19
Статья 11.8. Производственная зона сельскохозяйственных предприятий (4.4)	20
Статья 11.9. Иные зоны сельскохозяйственного назначения (4.5)	22
Статья 11.10. Зона озелененных территорий специального назначения (5.6)	23
Статья 11.11. Зона кладбищ (6.1)	24
Статья 11.12. Зона режимных территорий (6.2).....	24
Статья 12. Земли, для которых градостроительные регламенты не устанавливаются.....	25

Статья 13. Расчетные показатели минимально и максимально допустимого уровня обеспеченности территории объектами коммунальной, транспортной, социальной инфраструктур и расчетные показатели максимально допустимого уровня территориальной доступности указанных объектов для населения	26
Статья 14. Зоны с особыми условиями использования территории.....	26
Статья 14.1. Санитарно-защитные зоны предприятий, сооружений и иных объектов.....	27
Статья 14.2. Водоохранные зоны и прибрежные защитные полосы водных объектов.....	27
Статья 14.3. Охранные зоны инженерных коммуникаций, сооружений	28
Статья 14.4. Зона минимальных расстояний до магистральных или промышленных трубопроводов	28
Статья 15. Особо охраняемые природные территории	28
Статья 16. Объекты культурного наследия	29

Раздел 1. Порядок применения и внесения изменений в правила землепользования и застройки

Статья 1. Основные понятия, используемые в правилах землепользования и застройки

В настоящих правилах землепользования и застройки муниципального образования – Агишевское сельское поселение Шацкого муниципального района Рязанской области (далее – правила землепользования и застройки) используются понятия и определения, содержащиеся в статье 1 Градостроительного кодекса Российской Федерации.

Статья 2. Положение о регулировании землепользования и застройки

1. В соответствии со статьей 32 Градостроительного кодекса Российской Федерации правила землепользования и застройки утверждаются представительным органом местного самоуправления.

2. В соответствии с Законом Рязанской области от 28.12.2018 № 106-ОЗ «О перераспределении отдельных полномочий в области градостроительной деятельности между органами местного самоуправления муниципальных образований Рязанской области и органами государственной власти Рязанской области» полномочия органов местного самоуправления по принятию решения о подготовке проекта правил землепользования и застройки, утверждению состава и порядка деятельности комиссии по подготовке проекта правил землепользования и застройки, принятию решения о проведении общественных обсуждений или публичных слушаний, принятию решения об утверждении правил землепользования и застройки или о необходимости их доработки, внесению изменений в правила землепользования и застройки осуществляет центральный исполнительный орган государственной власти Рязанской области, уполномоченный в сфере градостроительной деятельности.

3. В соответствии с постановлением Правительства Рязанской области от 06.08.2008 № 153 «Об утверждении Положения о главном управлении архитектуры и градостроительства Рязанской области» (далее - постановление Правительства Рязанской области от 06.08.2008 № 153) центральным исполнительным органом государственной власти Рязанской области, уполномоченным в сфере градостроительной деятельности, является главное управление архитектуры и градостроительства Рязанской области.

Статья 3. Положение об изменении видов разрешенного использования земельных участков и объектов капитального строительства физическими и юридическими лицами

1. В соответствии со статьей 37 Градостроительного кодекса Российской Федерации, изменение одного вида разрешенного использования земельных участков и объектов капитального строительства на другой вид такого

использования осуществляется в соответствии с градостроительным регламентом при условии соблюдения требований технических регламентов.

2. Основные и вспомогательные виды разрешенного использования земельных участков и объектов капитального строительства правообладателями земельных участков и объектов капитального строительства, за исключением органов государственной власти, органов местного самоуправления, государственных и муниципальных учреждений, государственных и муниципальных унитарных предприятий, выбираются самостоятельно без дополнительных разрешений и согласования.

3. Решения об изменении одного вида разрешенного использования земельных участков и объектов капитального строительства, расположенных на землях, на которые действие градостроительных регламентов не распространяется или для которых градостроительные регламенты не устанавливаются, на другой вид такого использования принимаются в соответствии с федеральными законами.

4. Предоставление разрешения на условно разрешенный вид использования земельного участка или объекта капитального строительства осуществляется в порядке, предусмотренном статьей 39 Градостроительного кодекса Российской Федерации.

5. Физическое или юридическое лицо вправе оспорить в суде решение о предоставлении разрешения на условно разрешенный вид использования земельного участка или объекта капитального строительства либо об отказе в предоставлении такого разрешения.

6. В соответствии с Законом Рязанской области от 28.12.2018 № 106-ОЗ «О перераспределении отдельных полномочий в области градостроительной деятельности между органами местного самоуправления муниципальных образований Рязанской области и органами государственной власти Рязанской области» полномочия органов местного самоуправления по принятию решения о подготовке проекта правил землепользования и застройки, утверждению состава и порядка деятельности комиссии по подготовке проекта правил землепользования и застройки, принятию решения о проведении общественных обсуждений или публичных слушаний, принятию решения об утверждении правил землепользования и застройки или о необходимости их доработки, внесению изменений в правила землепользования и застройки осуществляет центральный исполнительный орган государственной власти Рязанской области, уполномоченный в сфере градостроительной деятельности.

7. В соответствии с постановлением Правительства Рязанской области от 06.08.2008 № 153 центральным исполнительным органом государственной власти Рязанской области, уполномоченным в сфере градостроительной деятельности, является главное управление архитектуры и градостроительства Рязанской области.

Статья 4. Положение о подготовке документации по планировке территории

1. В соответствии со статьей 41 Градостроительного кодекса Российской Федерации подготовка документации по планировке территории осуществляется в целях обеспечения устойчивого развития территорий, в том числе выделения элементов планировочной структуры, установления границ земельных участков, установления границ зон планируемого размещения объектов капитального строительства.

2. В соответствии с Законом Рязанской области от 28.12.2018 № 106-ОЗ «О перераспределении отдельных полномочий в области градостроительной деятельности между органами местного самоуправления муниципальных образований Рязанской области и органами государственной власти Рязанской области» полномочия органов местного самоуправления по принятию решения о подготовке документации по планировке территории, обеспечению ее подготовки, утверждению документации по планировке территории или принятию решения об отклонении такой документации и о направлении ее на доработку, внесению изменений в документацию по планировке территории осуществляет центральный исполнительный орган государственной власти Рязанской области, уполномоченный в сфере градостроительной деятельности.

3. В соответствии с постановлением Правительства Рязанской области от 06.08.2008 № 153 центральным исполнительным органом государственной власти Рязанской области, уполномоченным в сфере градостроительной деятельности, является главное управление архитектуры и градостроительства Рязанской области.

Статья 5. Положение о проведении общественных обсуждений или публичных слушаний по вопросам землепользования и застройки

1. Проведение общественных обсуждений или публичных слушаний по вопросам землепользования и застройки осуществляется в соответствии с Градостроительным кодексом Российской Федерации.

2. Общественные обсуждения и публичные слушания по проектам генеральных планов и правил землепользования и застройки поселений и городских округов, проектам планировки территории, проектам межевания территории, проектам правил благоустройства территорий, проектам, предусматривающим внесение изменений в один из указанных утвержденных документов, проектам решений о предоставлении разрешения на условно разрешенный вид использования земельного участка или объекта капитального строительства, проектам решений о предоставлении разрешения на отклонение от предельных параметров разрешенного строительства, реконструкции объектов капитального строительства проводятся в целях соблюдения права человека на благоприятные условия жизнедеятельности, прав и законных интересов правообладателей земельных участков и объектов капитального строительства, а также выявления и учета мнения населения при осуществлении

градостроительной деятельности в поселениях и городских округах Рязанской области.

3. Результаты общественных обсуждений и публичных слушаний носят рекомендательный характер.

4. Документами общественных обсуждений или публичных слушаний являются протокол общественных обсуждений или публичных слушаний и заключение о результатах общественных обсуждений или публичных слушаний.

5. Участники общественных обсуждений или публичных слушаний вправе представлять свои предложения и замечания, касающиеся обсуждаемых вопросов, для включения в протокол общественных обсуждений или протокол публичных слушаний.

Статья 6. Положение о внесении изменений в правила землепользования и застройки

1. Внесение изменений в правила землепользования и застройки осуществляется в порядке, предусмотренном статьями 31 и 32 Градостроительного кодекса Российской Федерации, с учетом особенностей, установленных статьей 33 данного кодекса.

2. Основаниями для рассмотрения вопроса о внесении изменений в правила землепользования и застройки являются:

1) несоответствие правил землепользования и застройки генеральному плану поселения, генеральному плану сельского округа, схеме территориального планирования муниципального района, возникшее в результате внесения в такие генеральные планы или схему территориального планирования муниципального района изменений;

2) поступление от уполномоченного Правительством Российской Федерации федерального органа исполнительной власти обязательного для исполнения в сроки, установленные законодательством Российской Федерации, предписания об устранении нарушений ограничений использования объектов недвижимости, установленных на приаэродромной территории, которые допущены в правилах землепользования и застройки поселения, сельского округа, межселенной территории;

3) поступление предложений об изменении границ территориальных зон, изменении градостроительных регламентов;

4) несоответствие сведений о местоположении границ зон с особыми условиями использования территорий, территорий объектов культурного наследия, отображенных на карте градостроительного зонирования, содержащемся в Едином государственном реестре недвижимости описанию местоположения границ указанных зон, территорий;

5) несоответствие установленных градостроительным регламентом ограничений использования земельных участков и объектов капитального строительства, расположенных полностью или частично в границах зон с особыми условиями использования территорий, территорий достопримечательных мест федерального, регионального и местного значения,

содержащимся в Едином государственном реестре недвижимости ограничениям использования объектов недвижимости в пределах таких зон, территорий;

б) установление, изменение, прекращение существования зоны с особыми условиями использования территории, установление, изменение границ территории объекта культурного наследия, территории исторического поселения федерального значения, территории исторического поселения регионального значения.

Статья 7. Градостроительные планы земельных участков

1. В соответствии со статьей 57.3 Градостроительного кодекса Российской Федерации градостроительный план земельного участка выдается в целях обеспечения субъектов градостроительной деятельности информацией, необходимой для архитектурно-строительного проектирования, строительства, реконструкции объектов капитального строительства в границах земельного участка.

2. В соответствии с Законом Рязанской области от 28.12.2018 № 106-ОЗ «О перераспределении отдельных полномочий в области градостроительной деятельности между органами местного самоуправления муниципальных образований Рязанской области и органами государственной власти Рязанской области» полномочия органов местного самоуправления по подготовке, регистрации и выдаче градостроительных планов земельных участков осуществляет центральный исполнительный орган государственной власти Рязанской области, уполномоченный в сфере градостроительной деятельности.

3. В соответствии с постановлением Правительства Рязанской области от 06.08.2008 № 153 центральным исполнительным органом государственной власти Рязанской области, уполномоченным в сфере градостроительной деятельности, является главное управление архитектуры и градостроительства Рязанской области.

4. В соответствии с распоряжением Правительства Рязанской области от 07.02.2019 № 62-р «О создании государственного казенного учреждения Рязанской области «Центр градостроительного развития Рязанской области» путем учреждения» обеспечение реализации отдельных полномочий в области градостроительной деятельности главного управления архитектуры и градостроительства Рязанской области, перераспределенных между органами местного самоуправления муниципальных образований Рязанской области и органами государственной власти Рязанской области в части подготовки, регистрации и выдачи градостроительных планов земельных участков относится к полномочиям государственного казенного учреждения Рязанской области «Центр градостроительного развития Рязанской области».

Статья 8. Разрешение на строительство, реконструкцию и ввод объектов капитального строительства в эксплуатацию

1. Разрешение на строительство, реконструкцию объектов капитального строительства выдается в соответствии со статьей 51 Градостроительного кодекса Российской Федерации.

2. В соответствии с Законом Рязанской области от 28.12.2018 № 106-ОЗ «О перераспределении отдельных полномочий в области градостроительной деятельности между органами местного самоуправления муниципальных образований Рязанской области и органами государственной власти Рязанской области» полномочия органов местного самоуправления по выдаче разрешения на строительство, разрешения на ввод объектов в эксплуатацию при осуществлении строительства, реконструкции объектов капитального строительства, отказу в выдаче таких разрешений, за исключением полномочий, предусмотренных статьей 51.1, частями 17, 19 и 21 статьи 55 Градостроительного кодекса Российской Федерации осуществляет центральный исполнительный орган государственной власти Рязанской области, уполномоченный в сфере градостроительной деятельности.

3. В соответствии с постановлением Правительства Рязанской области от 06.08.2008 № 153 центральным исполнительным органом государственной власти Рязанской области, уполномоченным в сфере градостроительной деятельности, является главное управление архитектуры и градостроительства Рязанской области.

Раздел 2. Градостроительные регламенты

Статья 9. Общие требования предъявляемые к установлению градостроительных регламентов

1. Градостроительным регламентом определяется правовой режим земельных участков, равно как всего, что находится над и под поверхностью земельных участков и используется в процессе их застройки и последующей эксплуатации объектов капитального строительства.

2. Границы территориальных зон отвечают требованиям принадлежности каждого земельного участка только к одной зоне. Формирование одного земельного участка из нескольких земельных участков, расположенных в различных территориальных зонах, не допускается.

3. Правилами землепользования и застройки для каждой территориальной зоны индивидуально установлен градостроительный регламент, с учетом особенностей ее расположения и развития, а также возможности территориального сочетания различных видов использования земельных участков.

4. Градостроительные регламенты установлены с учетом:

1) фактического использования земельных участков и объектов капитального строительства в границах территориальной зоны;

2) возможного сочетания в пределах одной территориальной зоны различных видов существующего и планируемого использования земельных участков и объектов капитального строительства;

3) функциональных зон и характеристик их планируемого развития, определенных документами территориального планирования муниципальных образований;

4) видов территориальных зон;

5) требований охраны объектов культурного наследия, а также особо охраняемых природных территорий, и иных природных объектов.

5. Действие установленных правилами землепользования и застройки градостроительных регламентов распространяется в равной мере на все земельные участки и объекты капитального строительства, расположенные в границах территориальных зон, установленных на карте градостроительного зонирования, за исключением земельных участков, указанных в части 6 настоящей статьи.

6. Действие градостроительного регламента не распространяется на земельные участки:

1) в границах территорий памятников и ансамблей, включенных в Единый государственный реестр объектов культурного наследия (памятников истории и культуры) народов Российской Федерации, а также в границах территорий памятников или ансамблей, которые являются вновь выявленными объектами культурного наследия;


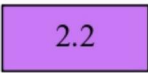


2) в границах территорий общего пользования;

3) предназначенные для размещения линейных объектов и (или) занятые линейными объектами;

4) предоставленные для добычи полезных ископаемых.

Статья 10. Перечень территориальных зон, выделенных на карте градостроительного зонирования

В результате градостроительного зонирования территории муниципального образования – Агишевское сельское поселение Шацкого муниципального района Рязанской области установлены следующие виды территориальных зон, представленные в таблице ниже.

Обозначение территориальной зоны	Наименование (код) вида территориальной зоны
	Жилые зоны (1)
	Зона специализированной общественной застройки (2.2)
	Производственная зона (3.1)
	Зона транспортной инфраструктуры (3.4)

Обозначение территориальной зоны	Наименование (код) вида территориальной зоны
3.5	Зона ограниченной транспортной инфраструктуры (3.5)
4.2	Зоны сельскохозяйственного использования (4.2)
4.3	Зона ограниченного сельскохозяйственного использования (4.3)
4.4	Производственная зона сельскохозяйственных предприятий (4.4)
4.5	Иные зоны сельскохозяйственного назначения (4.5)
5.6	Зона озелененных территорий специального назначения (5.6)
6.1	Зона кладбищ (6.1)
6.2	Зона режимных территорий (6.2)

Границы территориальных зон отображены на карте градостроительного зонирования.

Статья 11. Виды разрешенного использования и предельные параметры земельных участков и объектов капитального строительства

1. Применительно к каждой территориальной зоне устанавливаются следующие виды разрешенного использования земельных участков и объектов капитального строительства:

- 1) основные виды разрешенного использования;
- 2) условно разрешенные виды использования;
- 3) вспомогательные виды разрешенного использования, допустимые только в качестве дополнительных по отношению к основным видам разрешенного использования и условно разрешенным видам использования и осуществляемые совместно с ними.

2. Виды разрешенного использования земельных участков, содержащиеся в градостроительных регламентах, установлены в соответствии с Градостроительным кодексом Российской Федерации, классификатором видов разрешенного использования земельных участков, утвержденным федеральным органом исполнительной власти, осуществляющим функции по выборке государственной политики и нормативному регулированию в сфере земельных отношений.

3. Текстовое наименование вида разрешенного использования земельного участка и его код (числовое обозначение) являются равнозначными.

4. Виды разрешенного использования объектов капитального строительства содержатся в описании видов разрешенного использования земельных участков и отдельно не устанавливаются.

5. Предельные параметры разрешенного строительства, реконструкции объектов капитального строительства применительно к вспомогательным видам разрешенного использования для всех территориальных зон устанавливаются идентичными, установленным предельным параметрам разрешенного строительства, реконструкции объектов капитального строительства, установленным для основных и условно разрешенных видов использования, совместно с которыми применяются вспомогательные виды разрешенного использования.

6. Если предельные размеры земельных участков, в том числе их площадь и предельные параметры разрешенного строительства, реконструкции объектов капитального строительства не устанавливаются в территориальных зонах, то такие предельные размеры земельных участков, в том числе их площадь и предельные параметры разрешенного строительства, реконструкции объектов капитального строительства не подлежат установлению (далее - НПУ).

7. Предельные размеры земельных участков, в том числе их площадь не распространяются на отношения по землепользованию, возникшие до вступления в силу настоящих правил землепользования и застройки, в том числе на отношения по приобретению в установленном порядке гражданами и юридическими лицами, имеющими в собственности, безвозмездном пользовании, хозяйственном ведении или оперативном управлении объекты капитального строительства, расположенные на земельных участках, находящихся в государственной или муниципальной собственности, прав на эти земельные участки при условии, что соответствующие объекты капитального строительства существовали на законных основаниях до вступления в силу настоящих правил землепользования и застройки.

8. Инженерно-технические объекты, сооружения и коммуникации, обеспечивающие реализацию разрешенного использования для отдельных земельных участков (электроснабжения, теплоснабжения, газоснабжения, водоснабжения, водоотведения, связи и т.д.) считаются всегда разрешенными при условии соответствия строительным и противопожарным нормам и правилам, технологическим стандартам безопасности, а также условиям охраны окружающей среды, что подтверждается при согласовании проектной документации.

9. При определении количества этажей объектов капитального строительства учитываются все этажи, включая подземные, подвальный, цокольный, надземные, технические, мансардный; не учитывают: подполье, проветриваемое подполье, техническое подполье, технические пространства, чердак, технический чердак, расположенные на крыше технические помещения (крышные котельные, машинные отделения лифтов, помещения вентиляционных камер и другие).

При размещении объекта капитального строительства на земельном участке с уклоном первым надземным следует считать этаж с отметкой пола помещений выше наиболее низкой планировочной отметки земли.

10. Высота объекта капитального строительства определяется как вертикальный размер, измеряемый от проектной отметки земли до верхней отметки самого высокого конструктивного элемента здания (парапет кровли, карниз, конек кровли, верх фронтона, купол, шпиль, башня).

11. Процент застройки в границах земельного участка, определяется как отношение суммарной площади земельного участка, которая может быть застроена, ко всей площади земельного участка.

Статья 11.1. Жилые зоны (1)

1. Жилые зоны предназначены для размещения индивидуальных жилых домов с приусадебными земельными участками, малоэтажных и блокированных жилых домов, объектов государственного и делового управления, социального и культурно-бытового обслуживания.

2. Виды разрешенного использования земельных участков и объектов капитального строительства в жилых зонах представлены в таблице ниже.

Вид разрешенного использования	Наименование вида разрешенного использования	Код вида разрешенного использования
Основные виды разрешенного использования	для индивидуального жилищного строительства;	2.1
	малоэтажная многоквартирная жилая застройка;	2.1.1
	для ведения личного подсобного хозяйства (приусадебный земельный участок);	2.2
	блокированная жилая застройка;	2.3
	хранение автотранспорта;	2.7.1
	предоставление коммунальных услуг;	3.1.1
	административные здания организаций, обеспечивающих предоставление коммунальных услуг;	3.1.2
	оказание услуг связи;	3.2.3
	бытовое обслуживание;	3.3
	амбулаторно-поликлиническое обслуживание;	3.4.1
	дошкольное, начальное и среднее общее образование;	3.5.1
	объекты культурно-досуговой деятельности;	3.6.1
	государственное управление;	3.8.1
	магазины;	4.4
	обеспечение занятий спортом в помещениях;	5.1.2
	площадки для занятий спортом;	5.1.3
обеспечение внутреннего правопорядка;	8.3	
земельные участки (территории) общего пользования.	12.0	
Условно разрешенные виды использования	религиозное использование;	3.7
	деловое управление;	4.1
	общественное питание.	4.6
Вспомогательные виды разрешенного использования	предоставление коммунальных услуг;	3.1.1
	площадки для занятий спортом.	5.1.3

3. Предельные размеры земельных участков, в том числе их площадь и предельные параметры разрешенного строительства, реконструкции объектов капитального строительства в жилых зонах представлены в таблице ниже.

Код вида разрешенного использования	Размер земельного участка (м)				Площадь земельного участка (кв.м)		Минимальный отступ от границ земельного участка (м)	Предельное количество этажей/ предельная высота зданий, сооружений (м)	Максимальный процент застройки в границах земельного участка (%)
	Длина		Ширина		Мин.	Макс.			
	Мин.	Макс.	Мин.	Макс.					
Основные виды разрешенного использования									
2.1	НПУ	100	15	НПУ	600	2500	3	3*/20	40
2.1.1	НПУ	НПУ	НПУ	НПУ	1000	НПУ	3	4*/НПУ	60
2.2	НПУ	100	15	НПУ	600	2500	3	3*/20	40
2.3	НПУ	100	НПУ	15	300	1500	3 (0)**	3*/20	40
2.7.1	НПУ	НПУ	НПУ	НПУ	24	72	НПУ	1*/НПУ	НПУ
3.1.1	НПУ	НПУ	НПУ	НПУ	НПУ	НПУ	НПУ	НПУ	НПУ
3.1.2	НПУ	НПУ	НПУ	НПУ	600	НПУ	3	НПУ	60
3.2.3	НПУ	НПУ	НПУ	НПУ	600	НПУ	3	НПУ	60
3.3	НПУ	НПУ	НПУ	НПУ	600	НПУ	3	3/20	60
3.4.1	НПУ	НПУ	НПУ	НПУ	1000	НПУ	3	НПУ	60
3.5.1	НПУ	НПУ	НПУ	НПУ	1000	НПУ	3	НПУ	60
3.6.1	НПУ	НПУ	НПУ	НПУ	1000	НПУ	3	НПУ	60
3.8.1	НПУ	НПУ	НПУ	НПУ	1000	НПУ	3	НПУ	60
4.4	НПУ	НПУ	НПУ	НПУ	600	НПУ	3	3/20	60
5.1.2	НПУ	НПУ	НПУ	НПУ	1000	НПУ	3	НПУ	60
5.1.3	НПУ	НПУ	НПУ	НПУ	НПУ	НПУ	НПУ	НПУ	НПУ
8.3	НПУ	НПУ	НПУ	НПУ	600	НПУ	3	НПУ	60
12.0	НПУ	НПУ	НПУ	НПУ	НПУ	НПУ	НПУ	НПУ	НПУ
Условно разрешенные виды использования									
3.7	НПУ	НПУ	НПУ	НПУ	НПУ	НПУ	3	НПУ	60
4.1	НПУ	НПУ	НПУ	НПУ	1000	НПУ	3	3/20	60
4.6	НПУ	НПУ	НПУ	НПУ	1000	НПУ	3	3/20	60
* При определении предельного количества этажей учитываются все надземные этажи, в том числе технические этажи, мансардные, а также цокольный этаж, если верх его перекрытия находится выше средней планировочной отметки земли не менее чем на 2 метра.									
** Минимальный отступ от границ земельного участка между соседними жилыми домами имеющими общие боковые стены без проемов - 0 м.									

Статья 11.2. Зона специализированной общественной застройки (2.2)

1. Зона специализированной общественной застройки предназначена для размещения культовых объектов.

2. Виды разрешенного использования земельных участков и объектов капитального строительства в зоне специализированной общественной застройки представлены в таблице ниже.

Вид разрешенного использования	Наименование вида разрешенного использования	Код вида разрешенного использования
Основные виды разрешенного использования	религиозное использование.	3.7

Вид разрешенного использования	Наименование вида разрешенного использования	Код вида разрешенного использования
Условно разрешенные виды использования	не подлежат установлению.	-
Вспомогательные виды разрешенного использования	не подлежат установлению.	-

3. Предельные размеры земельных участков, в том числе их площадь и предельные параметры разрешенного строительства, реконструкции объектов капитального строительства в зоне специализированной общественной застройки представлены в таблице ниже.

Код вида разрешенного использования	Размер земельного участка (м)				Площадь земельного участка (кв.м)		Минимальный отступ от границ земельного участка (м)	Предельное количество этажей/ предельная высота зданий, строений, сооружений (м)	Максимальный процент застройки в границах земельного участка (%)
	Длина		Ширина		Мин.	Макс.			
	Мин.	Макс.	Мин.	Макс.					
Основные виды разрешенного использования									
3.7	НПУ	НПУ	НПУ	НПУ	1000	НПУ	3	НПУ	60
Условно разрешенные виды использования не устанавливаются									

Статья 11.3. Производственная зона (3.1)

1. Производственная зона предназначена для размещения производственных, коммунально-складских объектов, деятельность которых связана с воздействием на окружающую среду, для которых необходима организация санитарно-защитной зоны в соответствии с требованиями технических регламентов.

2. Виды разрешенного использования земельных участков и объектов капитального строительства в производственной зоне представлены в таблице ниже.

Вид разрешенного использования	Наименование вида разрешенного использования	Код вида разрешенного использования
Основные виды разрешенного использования	недропользование;	6.1
	строительная промышленность;	6.6
	склад;	6.9
	складские площадки.	6.9.1
Условно разрешенные виды использования	не подлежат установлению.	-
Вспомогательные виды разрешенного использования	не подлежат установлению.	-

3. Предельные размеры земельных участков, в том числе их площадь и предельные параметры разрешенного строительства, реконструкции объектов капитального строительства в производственной зоне представлены в таблице ниже.

Код вида разрешенного использования	Размер земельного участка (м)				Площадь земельного участка (кв.м)		Минимальный отступ от границ земельного участка (м)	Предельное количество этажей/ предельная высота зданий, строений, сооружений (м)	Максимальный процент застройки в границах земельного участка (%)
	Длина		Ширина		Мин.	Макс.			
	Мин.	Макс.	Мин.	Макс.					
12.0.1	НПУ	НПУ	НПУ	НПУ	НПУ	НПУ	НПУ	НПУ	НПУ
Условно разрешенные виды использования не устанавливаются									

Статья 11.5. Зона ограниченной транспортной инфраструктуры (3.5)

1. Зона ограниченной транспортной инфраструктуры предназначена для осуществления деятельности, связанной с охраной природных территорий, с возможностью размещения комплексной инфраструктуры для воздушного транспорта. Зона ограниченной транспортной инфраструктуры полностью лежит в границе особо охраняемой природной территории - государственном природном заказнике областного значения "Шевырляевский". Виды разрешенного использования земельных участков и объектов капитального строительства в зоне ограниченной транспортной инфраструктуры установлены согласно требованиям к градостроительному регламенту, определенным в Положении о государственном природном заказнике областного значения "Шевырляевский", утвержденном Постановлением Правительства Рязанской области от 20 июня 2023 № 243.

2. Виды разрешенного использования земельных участков и объектов капитального строительства в зоне ограниченной транспортной инфраструктуры представлены в таблице ниже*.

Вид разрешенного использования	Наименование вида разрешенного использования	Код вида разрешенного использования
Основные виды разрешенного использования	охрана природных территорий.	9.1
Условно разрешенные виды использования	не подлежат установлению.	-
Вспомогательные виды разрешенного использования	воздушный транспорт.	7.4

3. Предельные размеры земельных участков, в том числе их площадь и предельные параметры разрешенного строительства, реконструкции объектов капитального строительства в зоне ограниченной транспортной инфраструктуры представлены в таблице ниже.

Код вида разрешенного использования	Размер земельного участка (м)				Площадь земельного участка (кв.м)		Минимальный отступ от границ земельного участка (м)	Предельное количество этажей/ предельная высота зданий, строений, сооружений (м)	Максимальный процент застройки в границах земельного участка (%)
	Длина		Ширина		Мин.	Макс.			
	Мин.	Макс.	Мин.	Макс.					
Основные виды разрешенного использования									
9.1	НПУ	НПУ	НПУ	НПУ	НПУ	НПУ	НПУ	НПУ	НПУ
Условно разрешенные виды использования не устанавливаются									

* Режим охраны и использования земельных участков в границах заказника установлен в п. 3.1 Положения о государственном природном заказнике областного значения "Шевырляевский", утвержденном Постановлением Правительства Рязанской области от 20 июня 2023 № 243.

На территории заказника в том числе запрещается строительство, реконструкция объектов капитального строительства (кроме линейных объектов), не связанных с выполнением задач, возложенных на заказник.

Статья 11.6. Зоны сельскохозяйственного использования (4.2)

1. Зоны сельскохозяйственного использования предназначены для выращивания сельскохозяйственных культур, сенокошения, выпаса сельскохозяйственных животных, ведения личного подсобного хозяйства на полевых участках.

2. Виды разрешенного использования земельных участков и объектов капитального строительства в зонах сельскохозяйственного использования представлены в таблице ниже.

Вид разрешенного использования	Наименование вида разрешенного использования	Код вида разрешенного использования
Основные виды разрешенного использования	растениеводство;	1.1
	научное обеспечение сельского хозяйства;	1.14
	ведение личного подсобного хозяйства на полевых участках;	1.16
	сенокошение;	1.19
	выпас сельскохозяйственных животных.	1.20
Условно разрешенные виды использования	скотоводство;	1.8
	звероводство;	1.9
	птицеводство;	1.10
	свиноводство;	1.11
	пчеловодство;	1.12
	рыбоводство;	1.13
	хранение и переработка сельскохозяйственной продукции;	1.15
	питомники;	1.17
обеспечение сельскохозяйственного производства.	1.18	
Вспомогательные виды разрешенного использования	не подлежат установлению.	-

3. Предельные размеры земельных участков, в том числе их площадь и предельные параметры разрешенного строительства, реконструкции объектов капитального строительства в зонах сельскохозяйственного использования представлены в таблице ниже.

Код вида разрешенного использования	Размер земельного участка (м)				Площадь земельного участка (кв.м)		Минимальный отступ от границ земельного участка (м)	Предельное количество этажей/ предельная высота зданий, сооружений (м)	Максимальный процент застройки в границах земельного участка (%)
	Длина		Ширина		Мин.	Макс.			
	Мин.	Макс.	Мин.	Макс.					
Основные виды разрешенного использования									
1.1	НПУ	НПУ	НПУ	НПУ	НПУ	НПУ	НПУ	НПУ	НПУ
1.14	НПУ	НПУ	НПУ	НПУ	НПУ	НПУ	НПУ	НПУ	НПУ
1.16	НПУ	НПУ	НПУ	НПУ	НПУ	НПУ	НПУ	НПУ	НПУ
1.19	НПУ	НПУ	НПУ	НПУ	НПУ	НПУ	НПУ	НПУ	НПУ
1.20	НПУ	НПУ	НПУ	НПУ	НПУ	НПУ	НПУ	НПУ	НПУ
Условно разрешенные виды использования									
1.8	НПУ	НПУ	НПУ	НПУ	НПУ	НПУ	НПУ	НПУ	НПУ
1.9	НПУ	НПУ	НПУ	НПУ	НПУ	НПУ	НПУ	НПУ	НПУ
1.10	НПУ	НПУ	НПУ	НПУ	НПУ	НПУ	НПУ	НПУ	НПУ
1.11	НПУ	НПУ	НПУ	НПУ	НПУ	НПУ	НПУ	НПУ	НПУ
1.12	НПУ	НПУ	НПУ	НПУ	НПУ	НПУ	НПУ	НПУ	НПУ
1.13	НПУ	НПУ	НПУ	НПУ	НПУ	НПУ	НПУ	НПУ	НПУ
1.15	НПУ	НПУ	НПУ	НПУ	НПУ	НПУ	НПУ	НПУ	НПУ
1.17	НПУ	НПУ	НПУ	НПУ	НПУ	НПУ	НПУ	НПУ	НПУ
1.18	НПУ	НПУ	НПУ	НПУ	НПУ	НПУ	НПУ	НПУ	НПУ

Статья 11.7. Зона ограниченного сельскохозяйственного использования (4.3)

1. Зона ограниченного сельскохозяйственного использования предназначена для осуществления деятельности, связанной с охраной природных территорий, с возможностью использования территории для сельскохозяйственной деятельности. Зона ограниченного сельскохозяйственного использования полностью лежит в границе особо охраняемой природной территории - государственном природном заказнике областного значения "Шевырляевский". Виды разрешенного использования земельных участков и объектов капитального строительства в зоне ограниченного сельскохозяйственного использования установлены согласно требованиям к градостроительному регламенту, определенным в Положении о государственном природном заказнике областного значения "Шевырляевский", утвержденном Постановлением Правительства Рязанской области от 20 июня 2023 № 243.

2. Виды разрешенного использования земельных участков и объектов капитального строительства в зоне ограниченного сельскохозяйственного использования представлены в таблице ниже*.

Вид разрешенного использования	Наименование вида разрешенного использования	Код вида разрешенного использования
Основные виды разрешенного использования	охрана природных территорий.	9.1
Условно разрешенные виды использования	не подлежат установлению.	-
Вспомогательные виды разрешенного использования	растениеводство;	1.1
	скотоводство;	1.8
	пчеловодство;	1.12
	рыбоводство;	1.13
	питомники;	1.17
	сенокошение;	1.19
	выпас сельскохозяйственных животных.	1.20

3. Предельные размеры земельных участков, в том числе их площадь и предельные параметры разрешенного строительства, реконструкции объектов капитального строительства в зоне ограниченного сельскохозяйственного использования представлены в таблице ниже.

Код вида разрешенного использования	Размер земельного участка (м)				Площадь земельного участка (кв.м)		Минимальный отступ от границ земельного участка (м)	Предельное количество этажей/ предельная высота зданий, сооружений (м)	Максимальный процент застройки в границах земельного участка (%)
	Длина		Ширина		Мин.	Макс.			
	Мин.	Макс.	Мин.	Макс.					
Основные виды разрешенного использования									
9.1	НПУ	НПУ	НПУ	НПУ	НПУ	НПУ	НПУ	НПУ	НПУ
Условно разрешенные виды использования не устанавливаются									

* Режим охраны и использования земельных участков в границах заказника установлен в п. 3.1 Положения о государственном природном заказнике областного значения "Шевырляевский", утвержденном Постановлением Правительства Рязанской области от 20 июня 2023 № 243.

На территории заказника в том числе запрещается строительство, реконструкция объектов капитального строительства (кроме линейных объектов), не связанных с выполнением задач, возложенных на заказник.

Статья 11.8. Производственная зона сельскохозяйственных предприятий (4.4)

1. Производственные зоны сельскохозяйственных предприятий предназначена для размещения объектов сельскохозяйственного назначения, используемых для содержания и разведения сельскохозяйственных животных, производства, хранения и первичной переработки сельскохозяйственной продукции, питомников, для которых необходима организация санитарно-защитной зоны в соответствии с требованиями технических регламентов.

Код вида разрешенного использования	Размер земельного участка (м)				Площадь земельного участка (кв.м)		Минимальный отступ от границ земельного участка (м)	Предельное количество этажей/ предельная высота зданий, строений, сооружений (м)	Максимальный процент застройки в границах земельного участка (%)
	Длина		Ширина		Мин.	Макс.			
	Мин.	Макс.	Мин.	Макс.					
1.17	НПУ	НПУ	НПУ	НПУ	НПУ	НПУ	НПУ	НПУ	НПУ
1.18	НПУ	НПУ	НПУ	НПУ	НПУ	НПУ	НПУ	НПУ	НПУ
Условно разрешенные виды использования									
1.1	НПУ	НПУ	НПУ	НПУ	НПУ	НПУ	НПУ	НПУ	НПУ
1.16	НПУ	НПУ	НПУ	НПУ	НПУ	НПУ	НПУ	НПУ	НПУ
1.19	НПУ	НПУ	НПУ	НПУ	НПУ	НПУ	НПУ	НПУ	НПУ
1.20	НПУ	НПУ	НПУ	НПУ	НПУ	НПУ	НПУ	НПУ	НПУ

Статья 11.10. Зона озелененных территорий специального назначения (5.6)

1. Зона озелененных территорий специального назначения предназначена для формирования озелененных участков, выполняющих санитарно-защитные функции, а также территорий бывших мест захоронений.

2. Виды разрешенного использования земельных участков и объектов капитального строительства в зоне озелененных территорий специального назначения представлены в таблице ниже.

Вид разрешенного использования	Наименование вида разрешенного использования	Код вида разрешенного использования
Основные виды разрешенного использования	земельные участки (территории) общего пользования.	12.0
Условно разрешенные виды использования	не подлежат установлению.	-
Вспомогательные виды разрешенного использования	не подлежат установлению.	-

3. Предельные размеры земельных участков, в том числе их площадь и предельные параметры разрешенного строительства, реконструкции объектов капитального строительства в зоне озелененных территорий специального назначения представлены в таблице ниже.

Код вида разрешенного использования	Размер земельного участка (м)				Площадь земельного участка (кв.м)		Минимальный отступ от границ земельного участка (м)	Предельное количество этажей/ предельная высота зданий, строений, сооружений (м)	Максимальный процент застройки в границах земельного участка (%)
	Длина		Ширина		Мин.	Макс.			
	Мин.	Макс.	Мин.	Макс.					
Основные виды разрешенного использования									
12.0	НПУ	НПУ	НПУ	НПУ	НПУ	НПУ	НПУ	НПУ	НПУ
Условно разрешенные виды использования не устанавливаются									

Статья 11.11. Зона кладбищ (6.1)

1. Зона кладбищ предназначена для размещения кладбищ, мест захоронения, соответствующих культовых зданий и сооружений, для которых необходима организация санитарно-защитной зоны в соответствии с требованиями технических регламентов.

2. Виды разрешенного использования земельных участков и объектов капитального строительства в зоне кладбищ представлены в таблице ниже.

Вид разрешенного использования	Наименование вида разрешенного использования	Код вида разрешенного использования
Основные виды разрешенного использования	ритуальная деятельность.	12.1
Условно разрешенные виды использования	не подлежат установлению.	-
Вспомогательные виды разрешенного использования	не подлежат установлению.	-

3. Предельные размеры земельных участков, в том числе их площадь и предельные параметры разрешенного строительства, реконструкции объектов капитального строительства в зоне кладбищ представлены в таблице ниже.

Код вида разрешенного использования	Размер земельного участка (м)				Площадь земельного участка (кв.м)		Минимальный отступ от границ земельного участка (м)	Предельное количество этажей/ предельная высота зданий, сооружений (м)	Максимальный процент застройки в границах земельного участка (%)
	Длина		Ширина		Мин.	Макс.			
	Мин.	Макс.	Мин.	Макс.					
Основные виды разрешенного использования									
12.1	НПУ	НПУ	НПУ	НПУ	НПУ	100000	НПУ	НПУ	НПУ
Условно разрешенные виды использования не устанавливаются									

Статья 11.12. Зона режимных территорий (6.2)

1. Зона режимных территорий предназначена для охраны природных территорий и размещения военных объектов. Зона режимных территорий полностью лежит в границе особо охраняемой природной территории - государственном природном заказнике областного значения "Шевырляевский". Виды разрешенного использования земельных участков и объектов капитального строительства в зоне режимных территорий установлены согласно требованиям к градостроительному регламенту, определенным в Положении о государственном природном заказнике областного значения "Шевырляевский", утвержденном Постановлением Правительства Рязанской области от 20 июня 2023 № 243.

2. Виды разрешенного использования земельных участков и объектов капитального строительства в зоне режимных территорий представлены в таблице ниже.

Вид разрешенного использования	Наименование вида разрешенного использования	Код вида разрешенного использования
Основные виды разрешенного использования	охрана природных территорий.	9.1
Условно разрешенные виды использования	не подлежат установлению.	-
Вспомогательные виды разрешенного использования	обеспечение обороны и безопасности.	8.0

3. Предельные размеры земельных участков, в том числе их площадь и предельные параметры разрешенного строительства, реконструкции объектов капитального строительства в зоне режимных территорий представлены в таблице ниже*.



Код вида разрешенного использования	Размер земельного участка (м)				Площадь земельного участка (кв.м)		Минимальный отступ от границ земельного участка (м)	Предельное количество этажей/ предельная высота зданий, строений, сооружений (м)	Максимальный процент застройки в границах земельного участка (%)
	Длина		Ширина		Мин.	Макс.			
	Мин.	Макс.	Мин.	Макс.					
Основные виды разрешенного использования									
9.1	НПУ	НПУ	НПУ	НПУ	НПУ	НПУ	НПУ	НПУ	НПУ
Условно разрешенные виды использования не устанавливаются									

* Режим охраны и использования земельных участков в границах заказника установлен в п. 3.1 Положения о государственном природном заказнике областного значения "Шевырляевский", утвержденном Постановлением Правительства Рязанской области от 20 июня 2023 № 243.

На территории заказника в том числе запрещается строительство, реконструкция объектов капитального строительства (кроме линейных объектов), не связанных с выполнением задач, возложенных на заказник.

Статья 12. Земли, для которых градостроительные регламенты не устанавливаются

1. В соответствии с Градостроительным кодексом Российской Федерации на карте градостроительного зонирования муниципального образования – Агишевское сельское поселение Шацкого муниципального района Рязанской области выделены земли, для которых градостроительные регламенты не устанавливаются, представленные в таблице ниже.

Обозначение земель	Наименование земель
	Земли лесного фонда
	Земли запаса

2. Согласно части 6 статьи 36 Градостроительного кодекса Российской Федерации градостроительные регламенты не устанавливаются для земель лесного фонда, земель запаса.

3. Использование земельных участков, для которых градостроительные регламенты не устанавливаются, определяются федеральными, региональными органами исполнительной власти или уполномоченными органами местного самоуправления в соответствии с федеральными законами.

Статья 13. Расчетные показатели минимально и максимально допустимого уровня обеспеченности территории объектами коммунальной, транспортной, социальной инфраструктур и расчетные показатели максимально допустимого уровня территориальной доступности указанных объектов для населения

На территории Агишевского сельского поселения Шацкого муниципального района Рязанской области не планируется осуществление деятельности по комплексному развитию территории. В связи с этим расчетные показатели минимально допустимого уровня обеспеченности территории объектами коммунальной, транспортной, социальной инфраструктур и расчетные показатели максимально допустимого уровня территориальной доступности указанных объектов для населения в соответствии с пунктом 4 части 6 статьи 30 Градостроительного кодекса Российской Федерации, не устанавливаются.

Статья 14. Зоны с особыми условиями использования территории

1. В соответствии со статьей 1 Градостроительного кодекса Российской Федерации к зонам с особыми условиями использования территорий относятся: охранные, санитарно-защитные зоны, зоны охраны объектов культурного наследия (памятников истории и культуры) народов Российской Федерации (далее - объекты культурного наследия), защитные зоны объектов культурного наследия, водоохранные зоны, зоны затопления, подтопления, зоны санитарной охраны источников питьевого и хозяйственно-бытового водоснабжения, зоны охраняемых объектов, приаэродромная территория, иные зоны, устанавливаемые в соответствии с законодательством Российской Федерации.

2. В составе графических материалов правил землепользования и застройки отображены границы зон с особыми условиями использования территорий (далее – ЗОУИТ), на основании сведений, содержащихся в Едином государственном реестре недвижимости (далее – ЕГРН), а также ЗОУИТ, сведения о которых отсутствуют в ЕГРН, но которые были установлены в порядке, предусмотренном частью 8 статьи 26 Федерального закона от 03.08.2018 № 342-ФЗ «О внесении изменений в Градостроительный кодекс Российской Федерации и отдельные законодательные акты Российской Федерации». На территории Агишевского сельского поселения Шацкого муниципального района Рязанской области могут быть установлены и

действовать иные зоны с особыми условиями использования территорий, не отображенные в графических материалах правил землепользования и застройки.

3. Границы зон с особыми условиями использования территорий, границы территорий объектов культурного наследия, устанавливаемые в соответствии с федеральными законами Российской Федерации, могут не совпадать с границами территориальных зон.

4. Ограничения использования земельных участков и объектов капитального строительства на территории ЗОУИТ определяются в соответствии с законодательством Российской Федерации.

Статья 14.1. Санитарно-защитные зоны предприятий, сооружений и иных объектов

1. Санитарно-защитная зона – специальная территория с особым режимом использования, которая устанавливается вокруг объектов и производств, являющихся источниками воздействия на среду обитания и здоровья человека, размер которой обеспечивает уменьшение воздействия загрязнения на атмосферный воздух (химического, биологического, физического) до значений, установленных гигиеническими нормативами.

2. Ширина санитарно-защитной зоны устанавливается с учетом санитарной классификации, результатов расчетов ожидаемого загрязнения атмосферного воздуха, уровней физических воздействий и натуральных исследований для действующих предприятий.

3. Ограничения использования земельных участков и объектов капитального строительства на территории санитарно-защитных зон определяется в соответствии с законодательством Российской Федерации.

Статья 14.2. Водоохранные зоны и прибрежные защитные полосы водных объектов

1. Водоохранными зонами являются территории, которые примыкают к береговой линии морей, рек, ручьев, каналов, озер, водохранилищ и на которых устанавливается специальный режим осуществления хозяйственной и иной деятельности в целях предотвращения загрязнения, засорения, заиления указанных водных объектов и истощения их вод, а также сохранения среды обитания водных биологических ресурсов и других объектов животного и растительного мира.

2. В границах водоохранных зон устанавливаются прибрежные защитные полосы, на территории которых вводятся дополнительные ограничения хозяйственной и иной деятельности.

3. Ограничения использования земельных участков и объектов капитального строительства на территории водоохранных зон, прибрежных защитных и береговых полос водных объектов определяются Водным кодексом Российской Федерации.

Статья 14.3. Охранные зоны инженерных коммуникаций, сооружений

1. Охранные зоны инженерных коммуникаций, сооружений предназначены для обеспечения безопасной эксплуатации существующих и вновь строящихся инженерных коммуникаций, сооружений и устанавливаются в соответствии с законодательством Российской Федерации.

2. Ограничения использования земельных участков и объектов капитального строительства на территории охранных зон инженерных коммуникаций, сооружений определяются в соответствии с законодательством Российской Федерации.

Статья 14.4. Зона минимальных расстояний до магистральных или промышленных трубопроводов

1. Зона минимальных расстояний до магистральных или промышленных трубопроводов - это расстояние от оси подземных магистральных или промышленных трубопроводов до промышленных и сельскохозяйственных предприятий, жилых и нежилых зданий и сооружений, иных объектов обеспечивающих безопасность при возможных авариях объектов магистральных или промышленных трубопроводов.

2. Ограничения использования земельных участков и объектов капитального строительства на территории зон минимальных расстояний магистральных или промышленных трубопроводов определяются в соответствии с законодательством Российской Федерации.

Статья 15. Особо охраняемые природные территории

1. Особо охраняемые природные территории (далее – ООПТ) - участки земли, водной поверхности и воздушного пространства над ними, где располагаются природные комплексы и объекты, которые имеют особое природоохранное, научное, культурное, эстетическое, рекреационное и оздоровительное значение, которые изъяты решениями органов государственной власти полностью или частично из хозяйственного использования и для которых установлен режим особой охраны.

Охранная зона особо охраняемой природной территории предназначена для обеспечения охраны ООПТ от загрязнения и разрушений в результате хозяйственной и иной деятельности.

2. На территории Агишевского сельского поселения Шацкого муниципального района Рязанской области расположены следующие ООПТ регионального значения, представленные в таблице ниже.

Наименование ООПТ	Местоположение (административный район(ы))	Реестровый номер	Кем и когда утвержден/ образован
Государственный природный заказник областного значения «Шевырляевский»	Рязанская область Шацкий район	62:00-9.7	образованный Решением Исполкома Рязоблсовета депутатов трудящихся от 02.12.1971 № 353 «О создании государственных заказников». Положение утверждено постановлением Правительства Рязанской области от 20.06.2023 № 243 «Об утверждении положений государственных природных заказников областного значения «Борисовский», «Мокшинский», «Новокрасновский», «Тонинский», «Чуриковский», «Шевырляевский»

На территории Агишевского сельского поселения Шацкого муниципального района Рязанской области отсутствуют ООПТ федерального и местного значения.

3. Ограничения использования земельных участков и объектов капитального строительства на территории ООПТ и охранных зон ООПТ определяются в соответствии с законодательством Российской Федерации.

Статья 16. Объекты культурного наследия

1. На территории муниципального образования - Агишевское сельское поселение Шацкого муниципального района Рязанской области отсутствуют исторические поселения федерального значения и исторические поселения регионального значения.

2. Согласно данным, предоставленным государственной инспекцией по охране объектов культурного наследия Рязанской области, на территории Агишевского сельского поселения Шацкого муниципального района Рязанской области расположены: 3 выявленных объекта археологического наследия, перечень которых указан в таблицах ниже.

Перечень выявленных объектов археологического наследия

№ п/п	Наименование объекта	Местонахождение	Реквизиты и наименование нормативного акта о постановке объекта археологического наследия на государственную охрану
1	Земляные укрепления Шацкой засеки у сел Бол. Пролом, Перекоп	в 2 км к Ю от с. Большой Пролом, на левом высоком берегу р. Шача	Приказ председателя комитета по культуре и туризму Рязанской области от 14.04.2011 № 269
2	Старо-Подсосенская стоянка	левый берег р. Алешни у д. Старые Подсосенки	*_*
3	Земляные укрепления Шацкой засеки у с. Федоровка (Перекоп)	южная окраина с. Федоровка, на левом высоком берегу р. Шача	*_*

Границы территорий указанных объектов не утверждены.

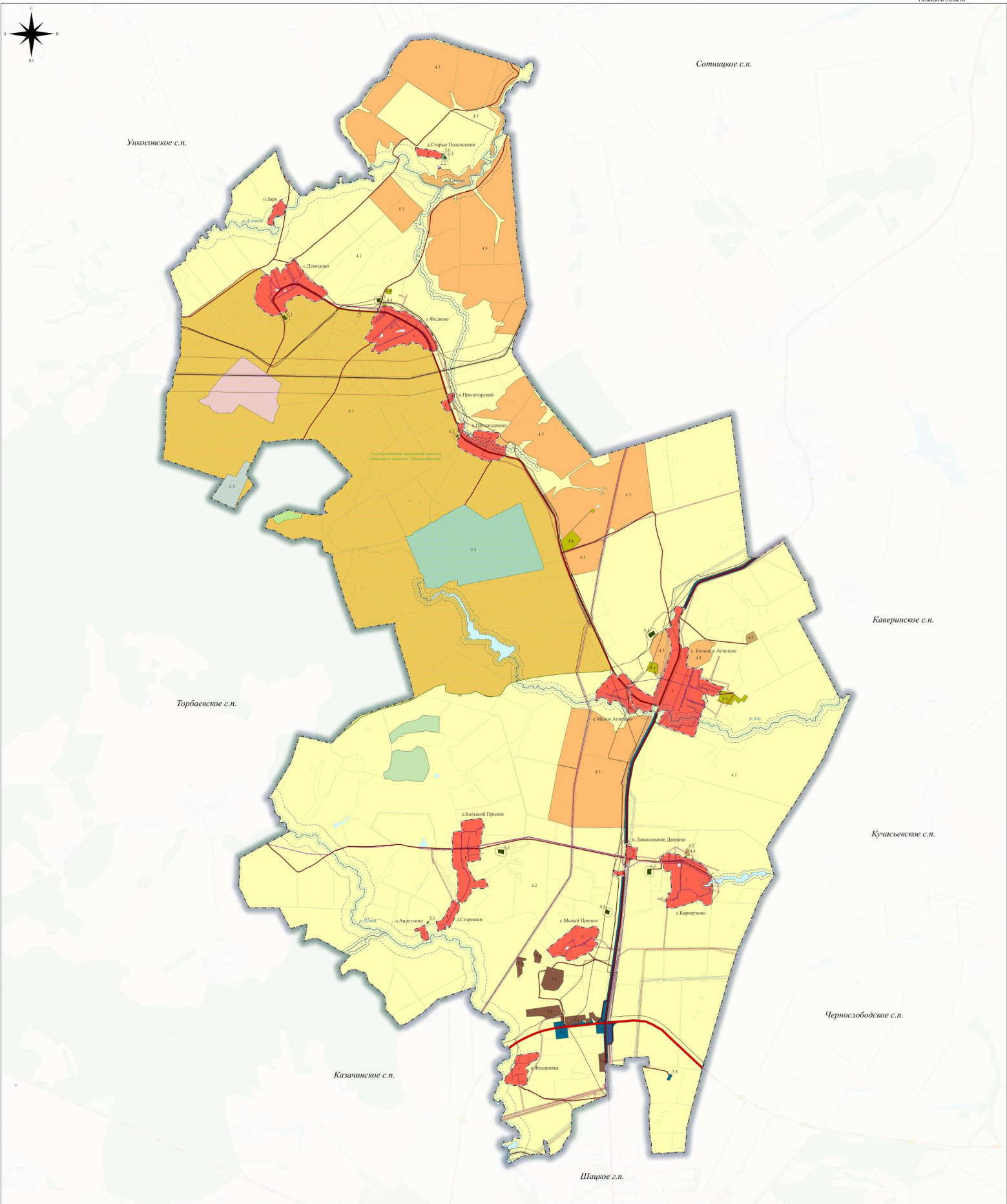
3. В соответствии с Федеральным законом от 25.06.2002 № 73-ФЗ «Об объектах культурного наследия (памятниках истории и культуры) народов Российской Федерации» проектирование и проведение землеустроительных, земляных, строительных, мелиоративных, хозяйственных и иных работ осуществляется при отсутствии на данной территории объектов культурного наследия, включенных в реестр выявленных объектов культурного наследия.

4. В случае расположения на территории, подлежащей хозяйственному освоению, объектов культурного наследия, выявленных объектов культурного наследия землеустроительные, земляные, строительные, мелиоративные, хозяйственные и иные работы проводятся при наличии в проектах проведения таких работ разделов об обеспечении сохранности объектов культурного наследия, выявленных объектов, получивших положительное заключение государственной историко-культурной экспертизы.

5. Данные разделы являются документацией по сохранению выявленного объекта культурного наследия и подлежат согласованию с органом государственной охраны объектов культурного наследия.

Правила землепользования и застройки муниципального образования - Агишевское сельское поселение Шацкого муниципального района Рязанской области
 Карта градостроительного зонирования

Приложение №1 к правилам землепользования и застройки муниципального образования - Агишевское сельское поселение Шацкого муниципального района Рязанской области



<p>Условные обозначения</p> <ul style="list-style-type: none"> --- Граница сельского поселения --- Граница населенного пункта --- Автомобильные дороги федерального значения --- Автомобильные дороги регионального или межмуниципального значения --- Автомобильные дороги местного значения <p>Поверхностные водные объекты</p> <ul style="list-style-type: none"> --- Водоем (озеро, пруд, обводненный карьер, водохранилище) <p>Объекты транспортной инфраструктуры</p> <ul style="list-style-type: none"> --- Линии электропередачи 110 кВ --- Линии электропередачи 35 кВ --- Линии электропередачи 10 кВ 	<p>Магистральные трубопроводы для транспортировки жидких и газообразных углеводородов</p> <ul style="list-style-type: none"> --- Магистральный газопровод <p>Распределительные трубопроводы для транспортировки газа</p> <ul style="list-style-type: none"> --- Газопровод распределительный высокого давления <p>Сети электроснабжения</p> <ul style="list-style-type: none"> --- Линии связи <p>Санитарно-защитная зона</p> <ul style="list-style-type: none"> --- Санитарно-защитная зона предприятий, сооружений и иных объектов <p>Санитарный режим инженерных коммуникаций</p> <ul style="list-style-type: none"> --- Зона минимальных расстояний до магистральных или распределительных трубопроводов <p>Охранная зона инженерных коммуникаций</p> <ul style="list-style-type: none"> --- Охранная зона газопроводов и систем газоснабжения --- Охранная зона объектов электросетевого хозяйства --- Охранная зона линий и сооружений связи 	<p>Охранная зона иного назначения</p> <ul style="list-style-type: none"> --- Охранная зона стратегических объектов --- Охранная зона объектов культурного наследия <p>Водоохранная зона</p> <ul style="list-style-type: none"> --- Водоохранная зона <p>Прибрежные защитные полосы</p> <ul style="list-style-type: none"> --- Прибрежная защитная полоса <p>Особо охраняемые природные территории</p> <ul style="list-style-type: none"> --- Государственный природный заказник областного значения "Шацковский" 	<p>Территориальные зоны</p> <ul style="list-style-type: none"> 2.1 Жилые зоны 2.2 Зона сбалансированной общественной инфраструктуры 3.1 Производственная зона 3.5 Зона транспортной инфраструктуры 3.6 Зона транспортной инфраструктуры 4.2 Зона сельскохозяйственного использования 4.3 Зона ограниченного сельскохозяйственного использования 4.4 Производственная зона сельскохозяйственного предпринимательства 4.5 Иные зоны сельскохозяйственного назначения 5.6 Зона сельскохозяйственных территорий сельскохозяйственного назначения 6.1 Зона складов 6.2 Зона размещения территорий <p>Земли, для которых градостроительные регламенты не устанавливаются</p> <ul style="list-style-type: none"> 7.1 Земли лесного фонда 7.2 Земли населенных пунктов
---	--	---	--

Приложение № 2 к правилам
землепользования и застройки
муниципального образования -
Агишевское сельское поселение
Шацкого муниципального района
Рязанской области

Графическое описание местоположения границ территориальных зон,
перечень координат характерных точек этих границ муниципального
образования — Агишевское сельское поселение
Шацкого муниципального района Рязанской области

ОПИСАНИЕ МЕСТОПОЛОЖЕНИЯ ГРАНИЦ

Жилые зоны (1) д.Авдотьино

(наименование объекта местоположение границ, которого описано (далее - объект))

Раздел 1

Сведения об объекте		
№ п/п	Характеристики объекта	Описание характеристик
1	2	3
1	Местоположение объекта	<i>Российская Федерация, Рязанская область, р-н Шацкий, с/п Агишевское, д Авдотьино</i>
2	Площадь объекта ± величина погрешности определения площади (Р ± Дельта Р)	<i>47714кв.м. ± 76кв.м.</i>
3	Иные характеристики объекта	<i>Вид зоны: Жилые зоны (1) д.Авдотьино Номер зоны: 2</i>

Раздел 2

Сведения о местоположении границ объекта					
1. Система координат <u>МСК-62</u>					
2. Сведения о характерных точках границ объекта					
Обозначение характерных точек границ	Координаты, м		Метод определения координат характерной точки	Средняя квадратическая погрешность положения характерной точки (Мт), м	Описание обозначения точки на местности (при наличии)
	X	Y			
1	2	3	4	5	6
1	381752,89	2261032,21	Картометрический метод	2,50	-
2	381794,93	2261122,08	Картометрический метод	2,50	-
3	381821,72	2261176,94	Картометрический метод	2,50	-
4	381848,73	2261237,98	Картометрический метод	2,50	-
5	381793,39	2261258,28	Картометрический метод	2,50	-
6	381652,91	2261319,52	Картометрический метод	2,50	-
7	381586,44	2261352,35	Картометрический метод	2,50	-
8	381551,55	2261316,69	Картометрический метод	2,50	-
9	381510,1	2261230,71	Картометрический метод	2,50	-
10	381532	2261214,29	Картометрический метод	2,50	-
11	381607,07	2261178,34	Картометрический метод	2,50	-
12	381740	2261131,44	Картометрический метод	2,50	-
13	381707,16	2261049,37	Картометрический метод	2,50	-
1	381752,89	2261032,21	Картометрический метод	2,50	-
3. Сведения о характерных точках части (частей) границы объекта					
Обозначение характерных точек части границы	Координаты, м		Метод определения координат характерной точки	Средняя квадратическая погрешность положения характерной точки (Мт), м	Описание обозначения точки на местности (при наличии)
	X	Y			
1	2	3	4	5	6
Часть № -					
-	-	-	-	-	-

ОПИСАНИЕ МЕСТОПОЛОЖЕНИЯ ГРАНИЦ

Жилые зоны (1) с.Большое Агшицево

(наименование объекта местоположение границ, которого описано (далее - объект))

Раздел 1

Сведения об объекте		
№ п/п	Характеристики объекта	Описание характеристик
1	2	3
1	Местоположение объекта	<i>Российская Федерация, Рязанская область, р-н Шацкий, с/п Агшиевское, с Большое Агшицево</i>
2	Площадь объекта \pm величина погрешности определения площади ($P \pm \Delta P$)	<i>1731827кв.м. \pm 461кв.м.</i>
3	Иные характеристики объекта	<i>Вид зоны: Жилые зоны (1) с.Большое Агшицево Номер зоны: 2</i>

Раздел 2

Сведения о местоположении границ объекта					
1. Система координат <u>МСК-62</u>					
2. Сведения о характерных точках границ объекта					
Обозначение характерных точек границ	Координаты, м		Метод определения координат характерной точки	Средняя квадратическая погрешность положения характерной точки (Мт), м	Описание обозначения точки на местности (при наличии)
	X	Y			
1	2	3	4	5	6
1	388336,12	2266370,25	Картометрический метод	2,50	-
2	388402,53	2266401,1	Картометрический метод	2,50	-
3	388349,16	2266535,86	Картометрический метод	2,50	-
4	388339,49	2266560,3	Картометрический метод	2,50	-
5	388336,23	2266568,52	Картометрический метод	2,50	-
6	388231,62	2266518,39	Картометрический метод	2,50	-
7	388167,44	2266487,84	Картометрический метод	2,50	-
8	388115,64	2266470,9	Картометрический метод	2,50	-
9	388050,75	2266457,53	Картометрический метод	2,50	-
10	387894,34	2266457,41	Картометрический метод	2,50	-
11	387688,96	2266469,77	Картометрический метод	2,50	-
12	387642,65	2266470,26	Картометрический метод	2,50	-
13	387642,79	2266478,67	Картометрический метод	2,50	-
14	387619,52	2266485,16	Картометрический метод	2,50	-
15	387582,17	2266507,07	Картометрический метод	2,50	-
16	387530,2	2266503,82	Картометрический метод	2,50	-
17	387515,59	2266524,11	Картометрический метод	2,50	-
18	387548,88	2266581,72	Картометрический метод	2,50	-
19	387560,15	2266595,72	Картометрический метод	2,50	-
20	387537,35	2266627	Картометрический метод	2,50	-
21	387521,44	2266646,63	Картометрический метод	2,50	-
22	387487,5	2266662	Картометрический метод	2,50	-
23	387182,56	2266612,4	Картометрический метод	2,50	-
24	387146,42	2266606,91	Картометрический метод	2,50	-
25	387134,63	2266613,19	Картометрический метод	2,50	-
26	387127,56	2266623,4	Картометрический метод	2,50	-
27	387096,13	2266775,78	Картометрический метод	2,50	-
28	387091,61	2266892,47	Картометрический метод	2,50	-
29	387099,6	2266932,71	Картометрический метод	2,50	-
30	387072,02	2266943,32	Картометрический метод	2,50	-
31	387020,58	2266935,9	Картометрический метод	2,50	-
32	386998,84	2266925,29	Картометрический метод	2,50	-
33	386958,01	2266890,24	Картометрический метод	2,50	-
34	386922,69	2266889,65	Картометрический метод	2,50	-
35	386901,13	2266890,92	Картометрический метод	2,50	-
36	386852,94	2267072,15	Картометрический метод	2,50	-
37	386814,7	2267090,67	Картометрический метод	2,50	-
38	386813,47	2267095,41	Картометрический метод	2,50	-
39	386715,5	2267395,43	Картометрический метод	2,50	-

Сведения о местоположении границ объекта

40	386554,41	2267216,22	Картометрический метод	2,50	-
41	386538,54	2267145,36	Картометрический метод	2,50	-
42	386556,57	2267074,31	Картометрический метод	2,50	-
43	386587,33	2266964	Картометрический метод	2,50	-
44	386471,2	2266925,82	Картометрический метод	2,50	-
45	386445,79	2266953,62	Картометрический метод	2,50	-
46	386436,98	2266982,1	Картометрический метод	2,50	-
47	386422,96	2266991,87	Картометрический метод	2,50	-
48	386397,46	2267022,15	Картометрический метод	2,50	-
49	386396,42	2267023,4	Картометрический метод	2,50	-
50	386339,15	2266988,93	Картометрический метод	2,50	-
51	386330,04	2266984,29	Картометрический метод	0,10	-
52	386280,29	2266958,99	Картометрический метод	0,10	-
53	386276,58	2266957,11	Картометрический метод	2,50	-
54	386274,36	2266956,2	Картометрический метод	0,10	-
55	386169,46	2266913,63	Картометрический метод	2,50	-
56	385687,05	2266771,37	Картометрический метод	2,50	-
57	385749,33	2266607,91	Картометрический метод	2,50	-
58	385819,24	2266424,39	Картометрический метод	2,50	-
59	385980,97	2266019,76	Картометрический метод	2,50	-
60	385984,08	2266021,64	Картометрический метод	2,50	-
61	386233,85	2266171,91	Картометрический метод	2,50	-
62	386239,77	2266165,68	Картометрический метод	2,50	-
63	386251,31	2266152,28	Картометрический метод	2,50	-
64	386255,05	2266141,69	Картометрический метод	2,50	-
65	386257,23	2266130,16	Картометрический метод	2,50	-
66	386256,92	2266122,68	Картометрический метод	2,50	-
67	386255,05	2266113,02	Картометрический метод	2,50	-
68	386246,94	2266099,32	Картометрический метод	2,50	-
69	386236,03	2266086,54	Картометрический метод	2,50	-
70	386221,07	2266074,08	Картометрический метод	2,50	-
71	386216,31	2266069,53	Картометрический метод	2,50	-
72	386210,19	2266060,08	Картометрический метод	2,50	-
73	386205,37	2266045,07	Картометрический метод	2,50	-
74	386200,74	2266027,83	Картометрический метод	2,50	-
75	386201,43	2266016,88	Картометрический метод	2,50	-
76	386202,48	2266011,78	Картометрический метод	2,50	-
77	386236,18	2266011,47	Картометрический метод	2,50	-
78	386330,64	2266042,61	Картометрический метод	2,50	-
79	386332,9	2266033,44	Картометрический метод	2,50	-
80	386353,59	2265949,78	Картометрический метод	2,50	-
81	386359,61	2265924,93	Картометрический метод	2,50	-
82	386290,61	2265906,61	Картометрический метод	2,50	-
83	386225,39	2265894,46	Картометрический метод	2,50	-
84	386223,25	2265886,02	Картометрический метод	2,50	-
85	386220,45	2265873,87	Картометрический метод	2,50	-
86	386220,76	2265859,04	Картометрический метод	2,50	-
87	386225,75	2265837,23	Картометрический метод	2,50	-
88	386225,75	2265821,34	Картометрический метод	2,50	-
89	386214,58	2265793,15	Картометрический метод	2,50	-
90	386242,29	2265771,81	Картометрический метод	2,50	-

Сведения о местоположении границ объекта

91	386218,26	2265760,82	Картометрический метод	2,50	-
92	386208,29	2265752,9	Картометрический метод	2,50	-
93	386202,93	2265743,45	Картометрический метод	2,50	-
94	386204,2	2265733,23	Картометрический метод	2,50	-
95	386207,53	2265724,54	Картометрический метод	2,50	-
96	386211,87	2265719,43	Картометрический метод	2,50	-
97	386223,37	2265711,77	Картометрический метод	2,50	-
98	386230,53	2265704,1	Картометрический метод	2,50	-
99	386235,39	2265694,39	Картометрический метод	2,50	-
100	386241,27	2265686,22	Картометрический метод	2,50	-
101	386251,93	2265677,73	Картометрический метод	2,50	-
102	386262,15	2265668,53	Картометрический метод	2,50	-
103	386266,5	2265659,84	Картометрический метод	2,50	-
104	386269,31	2265648,35	Картометрический метод	2,50	-
105	386304,18	2265556,54	Картометрический метод	2,50	-
106	386320,33	2265530,56	Картометрический метод	2,50	-
107	386356,24	2265516,43	Картометрический метод	2,50	-
108	386425,27	2265509,34	Картометрический метод	2,50	-
109	386443,63	2265472,88	Картометрический метод	2,50	-
110	386475,12	2265463,74	Картометрический метод	2,50	-
111	386532,65	2265460,65	Картометрический метод	2,50	-
112	386561,21	2265483,93	Картометрический метод	2,50	-
113	386574,82	2265495,02	Картометрический метод	2,50	-
114	386698,37	2265388,43	Картометрический метод	2,50	-
115	386705,21	2265397,73	Картометрический метод	2,50	-
116	386797,18	2265522,71	Картометрический метод	2,50	-
117	386711,06	2265613,16	Картометрический метод	2,50	-
118	386665,77	2265662,07	Картометрический метод	2,50	-
119	386622,28	2265732,6	Картометрический метод	2,50	-
120	386584,1	2265775,55	Картометрический метод	2,50	-
121	386574,55	2265808,96	Картометрический метод	2,50	-
122	386533,19	2265914,49	Картометрический метод	2,50	-
123	386533,72	2265937,29	Картометрический метод	2,50	-
124	386583,56	2265946,83	Картометрический метод	2,50	-
125	386769,17	2266017,36	Картометрический метод	2,50	-
126	386886,9	2266061,38	Картометрический метод	2,50	-
127	386916,47	2266112,57	Картометрический метод	2,50	-
128	386943,64	2266116,26	Картометрический метод	2,50	-
129	387193,41	2266217,02	Картометрический метод	2,50	-
130	387305,56	2266247,51	Картометрический метод	2,50	-
131	387447,41	2266293,38	Картометрический метод	2,50	-
132	387515,16	2266303,46	Картометрический метод	2,50	-
133	387620,42	2266294,71	Картометрический метод	2,50	-
134	387733,12	2266254,14	Картометрический метод	2,50	-
135	387869,66	2266183,35	Картометрический метод	2,50	-
136	387886,1	2266183,88	Картометрический метод	2,50	-
137	387906,79	2266178,84	Картометрический метод	2,50	-
138	387933,8	2266245,23	Картометрический метод	2,50	-
139	387965,52	2266315,65	Картометрический метод	2,50	-
140	388049,39	2266281,61	Картометрический метод	2,50	-
141	388080,4	2266287,71	Картометрический метод	2,50	-

Сведения о местоположении границ объекта

142	388142,08	2266361,95	Картометрический метод	2,50	-
143	388202,79	2266393,27	Картометрический метод	2,50	-
144	388246,85	2266376,63	Картометрический метод	2,50	-
145	388281,43	2266343,3	Картометрический метод	2,50	-
1	388336,12	2266370,25	Картометрический метод	2,50	-
146	386884,55	2266118,68	Картометрический метод	2,50	-
147	386884,26	2266121,01	Картометрический метод	2,50	-
148	386881,94	2266120,73	Картометрический метод	2,50	-
149	386882,23	2266118,4	Картометрический метод	2,50	-
146	386884,55	2266118,68	Картометрический метод	2,50	-
150	386723,07	2266094,16	Картометрический метод	2,50	-
151	386721,28	2266101,29	Картометрический метод	2,50	-
152	386714,18	2266099,5	Картометрический метод	2,50	-
153	386715,97	2266092,37	Картометрический метод	2,50	-
150	386723,07	2266094,16	Картометрический метод	2,50	-
154	386530,16	2266020,67	Картометрический метод	2,50	-
155	386529,28	2266022,85	Картометрический метод	2,50	-
156	386527,11	2266021,98	Картометрический метод	2,50	-
157	386527,99	2266019,8	Картометрический метод	2,50	-
154	386530,16	2266020,67	Картометрический метод	2,50	-

3. Сведения о характерных точках части (частей) границы объекта

Обозначение характерных точек части границы	Координаты, м		Метод определения координат характерной точки	Средняя квадратическая погрешность положения характерной точки (M _t), м	Описание обозначения точки на местности (при наличии)
	X	Y			
1	2	3	4	5	6
Часть № -					
-	-	-	-	-	-

ОПИСАНИЕ МЕСТОПОЛОЖЕНИЯ ГРАНИЦ

Жилые зоны (1) с.Большой Пролом

(наименование объекта местоположение границ, которого описано (далее - объект)

Раздел 1

Сведения об объекте		
№ п/п	Характеристики объекта	Описание характеристик
1	2	3
1	Местоположение объекта	<i>Российская Федерация, Рязанская область, р-н Шацкий, с/п Агишевское, с Большой Пролом</i>
2	Площадь объекта \pm величина погрешности определения площади ($P \pm \Delta P$)	<i>749617кв.м. \pm 303кв.м.</i>
3	Иные характеристики объекта	<i>Вид зоны: Жилые зоны (1) с.Большой Пролом Номер зоны: 2</i>

Раздел 2

Сведения о местоположении границ объекта					
1. Система координат <u>МСК-62</u>					
2. Сведения о характерных точках границ объекта					
Обозначение характерных точек границ	Координаты, м		Метод определения координат характерной точки	Средняя квадратическая погрешность положения характерной точки (Мт), м	Описание обозначения точки на местности (при наличии)
	X	Y			
1	2	3	4	5	6
1	384003,56	2262159,61	Картометрический метод	2,50	-
2	384029,47	2262321,84	Картометрический метод	2,50	-
3	384032,35	2262376,55	Картометрический метод	2,50	-
4	384012,87	2262428,08	Картометрический метод	2,50	-
5	383842,8	2262474,27	Картометрический метод	2,50	-
6	383833,66	2262458,14	Картометрический метод	2,50	-
7	383806,78	2262432,22	Картометрический метод	2,50	-
8	383681,99	2262410,14	Картометрический метод	2,50	-
9	383517,85	2262401,51	Картометрический метод	2,50	-
10	383417,06	2262375,59	Картометрический метод	2,50	-
11	383176,95	2262389,02	Картометрический метод	2,50	-
12	383168,52	2262336,35	Картометрический метод	2,50	-
13	383149,81	2262222,38	Картометрический метод	2,50	-
14	383135,85	2262108,81	Картометрический метод	2,50	-
15	383041	2262120,4	Картометрический метод	2,50	-
16	382974,72	2262161,27	Картометрический метод	2,50	-
17	382889,62	2262201,07	Картометрический метод	2,50	-
18	382832,03	2262237,62	Картометрический метод	2,50	-
19	382791,44	2262261,03	Картометрический метод	2,50	-
20	382762,55	2262264,15	Картометрический метод	2,50	-
21	382747,17	2262271,92	Картометрический метод	2,50	-
22	382763,01	2262330,95	Картометрический метод	2,50	-
23	382765,21	2262340,41	Картометрический метод	2,50	-
24	382780,29	2262394,3	Картометрический метод	2,50	-
25	382787,53	2262445,98	Картометрический метод	2,50	-
26	382790,66	2262465,49	Картометрический метод	2,50	-
27	382793	2262476,41	Картометрический метод	2,50	-
28	382791,44	2262481,09	Картометрический метод	2,50	-
29	382785,97	2262489,68	Картометрический метод	2,50	-
30	382646,07	2262541,47	Картометрический метод	2,50	-
31	382635,3	2262545,09	Картометрический метод	2,50	-
32	382610,5	2262459,78	Картометрический метод	2,50	-
33	382595,48	2262455,34	Картометрический метод	2,50	-
34	382601,73	2262427,25	Картометрический метод	2,50	-
35	382587,68	2262386,67	Картометрический метод	2,50	-
36	382599,39	2262368,72	Картометрический метод	2,50	-
37	382622,81	2262352,33	Картометрический метод	2,50	-
38	382615	2262339,07	Картометрический метод	2,50	-
39	382603,29	2262307,07	Картометрический метод	2,50	-

Сведения о местоположении границ объекта

40	382601,12	2262211,11	Картометрический метод	2,50	-
41	382544,37	2262210,44	Картометрический метод	2,50	-
42	382518,61	2262210,44	Картометрический метод	2,50	-
43	382501,44	2262201,86	Картометрический метод	2,50	-
44	382490,51	2262182,35	Картометрический метод	2,50	-
45	382477,23	2262164,4	Картометрический метод	2,50	-
46	382380,43	2262123,82	Картометрический метод	2,50	-
47	382339,83	2262081,68	Картометрический метод	2,50	-
48	382288,82	2262012,69	Картометрический метод	2,50	-
49	382324,82	2261951,31	Картометрический метод	2,50	-
50	382407,85	2261904,27	Картометрический метод	2,50	-
51	382456,94	2261897,01	Картометрический метод	2,50	-
52	382463,01	2261898,4	Картометрический метод	2,50	-
53	382522,91	2261929,59	Картометрический метод	2,50	-
54	382560,38	2261922,56	Картометрический метод	2,50	-
55	382584,58	2261921,78	Картометрический метод	2,50	-
56	382654,84	2261926,47	Картометрический метод	2,50	-
57	382732,11	2261924,14	Картометрический метод	2,50	-
58	382901,4	2261907,82	Картометрический метод	2,50	-
59	382967,46	2261907,81	Картометрический метод	2,50	-
60	382978,03	2261883,16	Картометрический метод	2,50	-
61	383017,38	2261839,01	Картометрический метод	2,50	-
62	383064,42	2261809,73	Картометрический метод	2,50	-
63	383332,71	2261810,21	Картометрический метод	2,50	-
64	383529,03	2261814,78	Картометрический метод	2,50	-
65	383637,47	2261797,25	Картометрический метод	2,50	-
66	383665,31	2261827,48	Картометрический метод	2,50	-
67	383724,34	2261830,84	Картометрический метод	2,50	-
68	383752,01	2261825,33	Картометрический метод	2,50	-
69	383770,67	2261893,91	Картометрический метод	2,50	-
70	383767,06	2261998,58	Картометрический метод	2,50	-
71	383942,24	2261993,17	Картометрический метод	2,50	-
72	383960,3	2261990,76	Картометрический метод	2,50	-
73	383969,8	2261998,1	Картометрический метод	2,50	-
74	383992,04	2262080,9	Картометрический метод	2,50	-
1	384003,56	2262159,61	Картометрический метод	2,50	-

3. Сведения о характерных точках части (частей) границы объекта

Обозначение характерных точек части границы	Координаты, м		Метод определения координат характерной точки	Средняя квадратическая погрешность положения характерной точки (M _t), м	Описание обозначения точки на местности (при наличии)
	X	Y			
1	2	3	4	5	6
Часть № -					
-	-	-	-	-	-

ОПИСАНИЕ МЕСТОПОЛОЖЕНИЯ ГРАНИЦ

Жилые зоны (1) с.Демидово

(наименование объекта местоположение границ, которого описано (далее - объект))

Раздел 1

Сведения об объекте		
№ п/п	Характеристики объекта	Описание характеристик
1	2	3
1	Местоположение объекта	<i>Российская Федерация, Рязанская область, р-н Шацкий, с/п Агишевское, с Демидово</i>
2	Площадь объекта ± величина погрешности определения площади (Р ± Дельта Р)	<i>902327кв.м. ± 332кв.м.</i>
3	Иные характеристики объекта	<i>Вид зоны: Жилые зоны (1) с.Демидово Номер зоны: 2</i>

Раздел 2

Сведения о местоположении границ объекта					
1. Система координат <u>МСК-62</u>					
2. Сведения о характерных точках границ объекта					
Обозначение характерных точек границ	Координаты, м		Метод определения координат характерной точки	Средняя квадратическая погрешность положения характерной точки (Мт), м	Описание обозначения точки на местности (при наличии)
	X	Y			
1	2	3	4	5	6
1	394929,85	2257803,19	Картометрический метод	2,50	-
2	394956,41	2257814,76	Картометрический метод	2,50	-
3	394991,82	2257840,62	Картометрический метод	2,50	-
4	395024,5	2257861,73	Картометрический метод	2,50	-
5	395063,32	2257882,15	Картометрический метод	2,50	-
6	395102,13	2257887,59	Картометрический метод	2,50	-
7	395117,79	2257895,08	Картометрический метод	2,50	-
8	395128,01	2257912,09	Картометрический метод	2,50	-
9	395140,94	2257942,04	Картометрический метод	2,50	-
10	395162,5	2257953,43	Картометрический метод	2,50	-
11	395180,21	2257954,79	Картометрический метод	2,50	-
12	395203,71	2257946,18	Картометрический метод	2,50	-
13	395174,35	2258019,62	Картометрический метод	2,50	-
14	395156,1	2258046,43	Картометрический метод	2,50	-
15	395136,73	2258066,7	Картометрический метод	2,50	-
16	395237,51	2258097,51	Картометрический метод	2,50	-
17	395259,66	2258114,52	Картометрический метод	2,50	-
18	395327,39	2258213,39	Картометрический метод	2,50	-
19	395200,92	2258297,48	Картометрический метод	2,50	-
20	395292,4	2258347,88	Картометрический метод	2,50	-
21	395308,13	2258408,22	Картометрический метод	2,50	-
22	395323,24	2258402,71	Картометрический метод	2,50	-
23	395343,12	2258399,24	Картометрический метод	2,50	-
24	395356,6	2258394,42	Картометрический метод	2,50	-
25	395365,26	2258396,03	Картометрический метод	2,50	-
26	395375,24	2258399,32	Картометрический метод	2,50	-
27	395386,69	2258415,24	Картометрический метод	2,50	-
28	395435,24	2258515,43	Картометрический метод	2,50	-
29	395475,04	2258585,72	Картометрический метод	2,50	-
30	395496,87	2258622,95	Картометрический метод	2,50	-
31	395458,3	2258614,9	Картометрический метод	2,50	-
32	395426	2258620,3	Картометрический метод	2,50	-
33	395330,7	2258687,8	Картометрический метод	2,50	-
34	395196,5	2258791	Картометрический метод	2,50	-
35	395143,7	2258821,2	Картометрический метод	2,50	-
36	395072,4	2258876,6	Картометрический метод	2,50	-
37	395040,5	2258929	Картометрический метод	2,50	-
38	394961,7	2259033,5	Картометрический метод	2,50	-
39	394948,63	2259128,82	Картометрический метод	2,50	-

Сведения о местоположении границ объекта

40	394928,73	2259142,94	Картометрический метод	2,50	-
41	394887,01	2259191,09	Картометрический метод	2,50	-
42	394843,35	2259236,02	Картометрический метод	2,50	-
43	394818,96	2259246,94	Картометрический метод	2,50	-
44	394789,43	2259250,15	Картометрический метод	2,50	-
45	394752,84	2259225,11	Картометрический метод	2,50	-
46	394704,69	2259160,91	Картометрический метод	2,50	-
47	394686,49	2259183,52	Картометрический метод	2,50	-
48	394675,87	2259162,52	Картометрический метод	2,50	-
49	394672,69	2259156,24	Картометрический метод	2,50	-
50	394662,01	2259135,12	Картометрический метод	2,50	-
51	394662,88	2259130,28	Картометрический метод	2,50	-
52	394638,08	2259089,99	Картометрический метод	2,50	-
53	394617,15	2259054,01	Картометрический метод	2,50	-
54	394613,57	2259023,76	Картометрический метод	2,50	-
55	394615,46	2258967,69	Картометрический метод	2,50	-
56	394655,49	2258901,85	Картометрический метод	2,50	-
57	394707,71	2258806,69	Картометрический метод	2,50	-
58	394748,34	2258743,64	Картометрический метод	2,50	-
59	394751,55	2258676,24	Картометрический метод	2,50	-
60	394747,7	2258637,72	Картометрический метод	2,50	-
61	394738,07	2258615,89	Картометрический метод	2,50	-
62	394666,17	2258511,25	Картометрический метод	2,50	-
63	394631,67	2258437,43	Картометрический метод	2,50	-
64	394585,45	2258391,21	Картометрический метод	2,50	-
65	394575,18	2258381,58	Картометрический метод	2,50	-
66	394557,2	2258375,48	Картометрический метод	2,50	-
67	394538,26	2258375,8	Картометрический метод	2,50	-
68	394488,51	2258417,53	Картометрический метод	2,50	-
69	394467,97	2258436,47	Картометрический метод	2,50	-
70	394437,79	2258444,17	Картометрический метод	2,50	-
71	394390,61	2258372,27	Картометрический метод	2,50	-
72	394403,45	2258355,26	Картометрический метод	2,50	-
73	394406,34	2258334,4	Картометрический метод	2,50	-
74	394406,66	2258311,93	Картометрический метод	2,50	-
75	394399,2	2258291,83	Картометрический метод	2,50	-
76	394398,31	2258289,46	Картометрический метод	2,50	-
77	394379,35	2258291,97	Картометрический метод	2,50	-
78	394371,44	2258293,02	Картометрический метод	2,50	-
79	394338,84	2258217,99	Картометрический метод	2,50	-
80	394319,04	2258148,87	Картометрический метод	2,50	-
81	394347,69	2258075,73	Картометрический метод	2,50	-
82	394373,99	2258029,57	Картометрический метод	2,50	-
83	394410,08	2257968,99	Картометрический метод	2,50	-
84	394461,16	2257913,85	Картометрический метод	2,50	-
85	394488,31	2257860,8	Картометрический метод	2,50	-
86	394549,6	2257822	Картометрический метод	2,50	-
87	394578,12	2257794,35	Картометрический метод	2,50	-
88	394625,1	2257767,8	Картометрический метод	2,50	-
89	394729,29	2257765,76	Картометрический метод	2,50	-
90	394802,83	2257765,08	Картометрический метод	2,50	-

Сведения о местоположении границ объекта					
91	394851,18	2257789,58	Картометрический метод	2,50	-
92	394897,17	2257796,38	Картометрический метод	2,50	-
1	394929,85	2257803,19	Картометрический метод	2,50	-
3. Сведения о характерных точках части (частей) границы объекта					
Обозначение характерных точек части границы	Координаты, м		Метод определения координат характерной точки	Средняя квадратическая погрешность положения характерной точки (М), м	Описание обозначения точки на местности (при наличии)
	X	Y			
1	2	3	4	5	6
Часть № =					
-	-	-	-	-	-

ОПИСАНИЕ МЕСТОПОЛОЖЕНИЯ ГРАНИЦ

Жилые зоны (1) п.Заря

(наименование объекта местоположение границ, которого описано (далее - объект)

Раздел 1

Сведения об объекте		
№ п/п	Характеристики объекта	Описание характеристик
1	2	3
1	Местоположение объекта	<i>Российская Федерация, Рязанская область, р-н Шацкий, с/п Агишевское, п Заря</i>
2	Площадь объекта ± величина погрешности определения площади (Р ± Дельта Р)	<i>97661кв.м. ± 109кв.м.</i>
3	Иные характеристики объекта	<i>Вид зоны: Жилые зоны (1) п.Заря Номер зоны: 2</i>

Раздел 2

Сведения о местоположении границ объекта					
1. Система координат <u>МСК-62</u>					
2. Сведения о характерных точках границ объекта					
Обозначение характерных точек границ	Координаты, м		Метод определения координат характерной точки	Средняя квадратическая погрешность положения характерной точки (Мт), м	Описание обозначения точки на местности (при наличии)
	X	Y			
1	2	3	4	5	6
1	396561,6	2258125,4	Картометрический метод	2,50	-
2	396687,93	2258276,64	Картометрический метод	2,50	-
3	396716,95	2258318,34	Картометрический метод	2,50	-
4	396604,62	2258378,5	Картометрический метод	2,50	-
5	396539,65	2258433,51	Картометрический метод	2,50	-
6	396532,25	2258417,55	Картометрический метод	2,50	-
7	396525,39	2258403,84	Картометрический метод	2,50	-
8	396519,91	2258396,21	Картометрический метод	2,50	-
9	396507,77	2258386,81	Картометрический метод	2,50	-
10	396495,82	2258379,57	Картометрический метод	2,50	-
11	396470,76	2258372,33	Картометрический метод	2,50	-
12	396425,84	2258363,33	Картометрический метод	2,50	-
13	396401,95	2258356,87	Картометрический метод	2,50	-
14	396391,97	2258352,17	Картометрический метод	2,50	-
15	396386,29	2258347,67	Картометрический метод	2,50	-
16	396379,24	2258340,82	Картометрический метод	2,50	-
17	396372,49	2258331,45	Картометрический метод	2,50	-
18	396368,38	2258309,72	Картометрический метод	2,50	-
19	396365,26	2258287,32	Картометрический метод	2,50	-
20	396365,07	2258257,38	Картометрический метод	2,50	-
21	396362,32	2258238,78	Картометрический метод	2,50	-
22	396357,82	2258216,66	Картометрический метод	2,50	-
23	396350,58	2258198,65	Картометрический метод	2,50	-
24	396334,52	2258176,93	Картометрический метод	2,50	-
25	396316,17	2258158,35	Картометрический метод	2,50	-
26	396302,47	2258149,93	Картометрический метод	2,50	-
27	396289,35	2258146,41	Картометрический метод	2,50	-
28	396277,4	2258144,65	Картометрический метод	2,50	-
29	396248,91	2258148,37	Картометрический метод	2,50	-
30	396212,88	2258154,04	Картометрический метод	2,50	-
31	396177,64	2258163,83	Картометрический метод	2,50	-
32	396156,56	2258166,57	Картометрический метод	2,50	-
33	396166,54	2258143,42	Картометрический метод	2,50	-
34	396203,42	2258043,36	Картометрический метод	2,50	-
35	396211,26	2258021,8	Картометрический метод	2,50	-
36	396245,95	2258009,79	Картометрический метод	2,50	-
37	396327,01	2258048,49	Картометрический метод	2,50	-
38	396377,71	2258066,49	Картометрический метод	2,50	-
39	396426,08	2258108,19	Картометрический метод	2,50	-

Сведения о местоположении границ объекта

40	396455,46	2258111,92	Картометрический метод	2,50	-
41	396496,46	2258137,21	Картометрический метод	2,50	-
1	396561,6	2258125,4	Картометрический метод	2,50	-

3. Сведения о характерных точках части (частей) границы объекта

Обозначение характерных точек части границы	Координаты, м		Метод определения координат характерной точки	Средняя квадратическая погрешность положения характерной точки (М), м	Описание обозначения точки на местности (при наличии)
	X	Y			
1	2	3	4	5	6
Часть № -					
-	-	-	-	-	-

ОПИСАНИЕ МЕСТОПОЛОЖЕНИЯ ГРАНИЦ

Жилые зоны (1) с.Карнаухово

(наименование объекта местоположение границ, которого описано (далее - объект)

Раздел 1

Сведения об объекте		
№ п/п	Характеристики объекта	Описание характеристик
1	2	3
1	Местоположение объекта	<i>Российская Федерация, Рязанская область, р-н Шацкий, с/п Агишевское, с Карнаухово</i>
2	Площадь объекта \pm величина погрешности определения площади ($P \pm \Delta P$)	<i>846564кв.м. \pm 322кв.м.</i>
3	Иные характеристики объекта	<i>Вид зоны: Жилые зоны (1) с.Карнаухово Номер зоны: 2</i>

Раздел 2

Сведения о местоположении границ объекта					
1. Система координат <u>МСК-62</u>					
2. Сведения о характерных точках границ объекта					
Обозначение характерных точек границ	Координаты, м		Метод определения координат характерной точки	Средняя квадратическая погрешность положения характерной точки (Мт), м	Описание обозначения точки на местности (при наличии)
	X	Y			
1	2	3	4	5	6
1	383241,2	2266082,55	Картометрический метод	2,50	-
2	383250,01	2266129,97	Картометрический метод	2,50	-
3	383270,67	2266130,98	Картометрический метод	2,50	-
4	383278,8	2266160,11	Картометрический метод	2,50	-
5	383313,34	2266168,24	Картометрический метод	2,50	-
6	383323,5	2266293,55	Картометрический метод	2,50	-
7	383299,12	2266349,09	Картометрический метод	2,50	-
8	383294,04	2266441,22	Картометрический метод	2,50	-
9	383293,21	2266454,64	Картометрический метод	2,50	-
10	383272,55	2266488,16	Картометрический метод	2,50	-
11	383230,21	2266558,61	Картометрический метод	2,50	-
12	383244,42	2266583,65	Картометрический метод	2,50	-
13	383219,55	2266652,97	Картометрический метод	2,50	-
14	383210,16	2266730,99	Картометрический метод	2,50	-
15	383209,81	2266733,87	Картометрический метод	2,50	-
16	383157,65	2266760,63	Картометрический метод	2,50	-
17	383161,37	2266781,97	Картометрический метод	2,50	-
18	383158,82	2266788,63	Картометрический метод	2,50	-
19	383150,71	2266809,82	Картометрический метод	2,50	-
20	383134,41	2266853,37	Картометрический метод	2,50	-
21	383127,44	2266870,78	Картометрический метод	2,50	-
22	383120,58	2266887,92	Картометрический метод	2,50	-
23	383113,56	2266904,75	Картометрический метод	2,50	-
24	383082,79	2266959,13	Картометрический метод	2,50	-
25	383069,16	2266975,56	Картометрический метод	2,50	-
26	383030,98	2266999,72	Картометрический метод	2,50	-
27	382944,1	2267040,69	Картометрический метод	2,50	-
28	382914,21	2267051,17	Картометрический метод	2,50	-
29	382882,04	2267096,22	Картометрический метод	2,50	-
30	382870,03	2267103,95	Картометрический метод	2,50	-
31	382835,29	2267126,36	Картометрический метод	2,50	-
32	382814,3	2267130,08	Картометрический метод	2,50	-
33	382784,83	2267124,33	Картометрический метод	2,50	-
34	382748,25	2267122,97	Картометрический метод	2,50	-
35	382712,02	2267136,85	Картометрический метод	2,50	-
36	382676,57	2267143,18	Картометрический метод	2,50	-
37	382652,38	2267149,81	Картометрический метод	2,50	-
38	382621,93	2267158,19	Картометрический метод	2,50	-
39	382600,59	2267159,2	Картометрический метод	2,50	-

Сведения о местоположении границ объекта

40	382573,13	2267161,19	Картометрический метод	2,50	-
41	382557,58	2267169,66	Картометрический метод	2,50	-
42	382548,39	2267176,73	Картометрический метод	2,50	-
43	382535,57	2267142,61	Картометрический метод	2,50	-
44	382479,35	2267144,64	Картометрический метод	2,50	-
45	382362,84	2267136,17	Картометрический метод	2,50	-
46	382306,75	2267136,45	Картометрический метод	2,50	-
47	382286,25	2267137,16	Картометрический метод	2,50	-
48	382255,41	2267097,02	Картометрический метод	2,50	-
49	382249,36	2267041,3	Картометрический метод	2,50	-
50	382259,36	2266987,56	Картометрический метод	2,50	-
51	382268,69	2266953,29	Картометрический метод	2,50	-
52	382312,38	2266937,04	Картометрический метод	2,50	-
53	382338,12	2266921,46	Картометрический метод	2,50	-
54	382347,26	2266902,49	Картометрический метод	2,50	-
55	382368,6	2266873,7	Картометрический метод	2,50	-
56	382351,67	2266862,86	Картометрический метод	2,50	-
57	382330,33	2266796,82	Картометрический метод	2,50	-
58	382293,11	2266690,13	Картометрический метод	2,50	-
59	382197,74	2266387,02	Картометрический метод	2,50	-
60	382189,95	2266317,94	Картометрический метод	2,50	-
61	382201,46	2266215,32	Картометрический метод	2,50	-
62	382198,08	2266197,37	Картометрический метод	2,50	-
63	382298,67	2266196,35	Картометрический метод	2,50	-
64	382312,55	2266202,11	Картометрический метод	2,50	-
65	382356,58	2266187,55	Картометрический метод	2,50	-
66	382392,47	2266200,75	Картометрический метод	2,50	-
67	382412,12	2266213,29	Картометрический метод	2,50	-
68	382423,29	2266229,2	Картометрический метод	2,50	-
69	382427,02	2266249,86	Картометрический метод	2,50	-
70	382448,02	2266236,99	Картометрический метод	2,50	-
71	382467,32	2266231,91	Картометрический метод	2,50	-
72	382479,51	2266231,57	Картометрический метод	2,50	-
73	382489,67	2266236,65	Картометрический метод	2,50	-
74	382497,13	2266244,11	Картометрический метод	2,50	-
75	382504,91	2266256,3	Картометрический метод	2,50	-
76	382512,71	2266267,81	Картометрический метод	2,50	-
77	382516,44	2266295,24	Картометрический метод	2,50	-
78	382590,66	2266302,73	Картометрический метод	2,50	-
79	382650,55	2266302,69	Картометрический метод	2,50	-
80	382696,92	2266282,73	Картометрический метод	2,50	-
81	382896,43	2266292,87	Картометрический метод	2,50	-
82	382959,43	2266287,46	Картометрический метод	2,50	-
83	382929,99	2266177,75	Картометрический метод	2,50	-
84	383113,52	2266112,02	Картометрический метод	2,50	-
85	383145,02	2266094,07	Картометрический метод	2,50	-
86	383164,32	2266085,26	Картометрический метод	2,50	-
87	383192,77	2266067,31	Картометрический метод	2,50	-
88	383210,72	2266059,18	Картометрический метод	2,50	-
1	383241,2	2266082,55	Картометрический метод	2,50	-

3. Сведения о характерных точках части (частей) границы объекта

Сведения о местоположении границ объекта

Обозначение характерных точек части границы	Координаты, м		Метод определения координат характерной точки	Средняя квадратическая погрешность положения характерной точки (M _t), м	Описание обозначения точки на местности (при наличии)
	X	Y			
1	2	3	4	5	6
Часть № -					
-	-	-	-	-	-

ОПИСАНИЕ МЕСТОПОЛОЖЕНИЯ ГРАНИЦ

Жилые зоны (1) п.Левашовские Дворики

(наименование объекта местоположение границ, которого описано (далее - объект))

Раздел 1

Сведения об объекте		
№ п/п	Характеристики объекта	Описание характеристик
1	2	3
1	Местоположение объекта	<i>Российская Федерация, Рязанская область, р-н Шацкий, с/п Агишевское, п Левашовские Дворики</i>
2	Площадь объекта \pm величина погрешности определения площади ($P \pm \Delta P$)	<i>97220кв.м. \pm 109кв.м.</i>
3	Иные характеристики объекта	<i>Вид зоны: Жилые зоны (1) п.Левашовские Дворики Номер зоны: 2</i>

Раздел 2

Сведения о местоположении границ объекта					
1. Система координат <u>МСК-62</u>					
2. Сведения о характерных точках границ объекта					
Обозначение характерных точек границ	Координаты, м		Метод определения координат характерной точки	Средняя квадратическая погрешность положения характерной точки (Мт), м	Описание обозначения точки на местности (при наличии)
	X	Y			
1	2	3	4	5	6
1	383436,57	2265604,73	Картометрический метод	2,50	-
2	383182,63	2265581,48	Картометрический метод	2,50	-
3	383192,04	2265446,43	Картометрический метод	2,50	-
4	383095,26	2265413,02	Картометрический метод	2,50	-
5	383096	2265369,11	Картометрический метод	2,50	-
6	382859,03	2265349,01	Картометрический метод	2,50	-
7	382858,07	2265332,03	Картометрический метод	2,50	-
8	382858,1	2265331,38	Картометрический метод	2,50	-
9	382858,52	2265323,59	Картометрический метод	2,50	-
10	382858,94	2265315,8	Картометрический метод	2,50	-
11	382859,15	2265311,85	Картометрический метод	2,50	-
12	382859,52	2265288,46	Картометрический метод	2,50	-
13	382846,92	2265285,71	Картометрический метод	2,50	-
14	382866,11	2265200,3	Картометрический метод	2,50	-
15	382874,8	2265169,88	Картометрический метод	2,50	-
16	382893,98	2265104,06	Картометрический метод	2,50	-
17	382920,89	2265106,72	Картометрический метод	2,50	-
18	382944,36	2265107,88	Картометрический метод	2,50	-
19	382971,32	2265113,96	Картометрический метод	2,50	-
20	382959,72	2265179,44	Картометрический метод	2,50	-
21	382950,16	2265248,4	Картометрический метод	2,50	-
22	382955,52	2265323,94	Картометрический метод	2,50	-
23	382956,09	2265331,95	Картометрический метод	2,50	-
24	383336,76	2265365,14	Картометрический метод	2,50	-
25	383450,87	2265372,27	Картометрический метод	2,50	-
26	383514,7	2265372,46	Картометрический метод	2,50	-
27	383514,26	2265380,92	Картометрический метод	2,50	-
28	383514,06	2265384,9	Картометрический метод	2,50	-
29	383511,62	2265427,59	Картометрический метод	2,50	-
30	383457,71	2265430,8	Картометрический метод	2,50	-
1	383436,57	2265604,73	Картометрический метод	2,50	-
31	383333,38	2265443,82	Картометрический метод	2,50	-
32	383333,14	2265446,16	Картометрический метод	2,50	-
33	383330,82	2265445,93	Картометрический метод	2,50	-
34	383331,05	2265443,59	Картометрический метод	2,50	-
31	383333,38	2265443,82	Картометрический метод	2,50	-

3. Сведения о характерных точках части (частей) границы объекта

Сведения о местоположении границ объекта

Обозначение характерных точек части границы	Координаты, м		Метод определения координат характерной точки	Средняя квадратическая погрешность положения характерной точки (M _t), м	Описание обозначения точки на местности (при наличии)
	X	Y			
1	2	3	4	5	6
Часть № -					
-	-	-	-	-	-

ОПИСАНИЕ МЕСТОПОЛОЖЕНИЯ ГРАНИЦ

Жилые зоны (1) с. Малое Агишево

(наименование объекта местоположение границ, которого описано (далее - объект))

Раздел 1

Сведения об объекте		
№ п/п	Характеристики объекта	Описание характеристик
1	2	3
1	Местоположение объекта	<i>Российская Федерация, Рязанская область, р-н Шацкий, с/п Агишевское, с Малое Агишево</i>
2	Площадь объекта ± величина погрешности определения площади (Р ± Дельта Р)	<i>373835кв.м. ± 214кв.м.</i>
3	Иные характеристики объекта	<i>Вид зоны: Жилые зоны (1) с. Малое Агишево Номер зоны: 2</i>

Раздел 2

Сведения о местоположении границ объекта					
1. Система координат <u>МСК-62</u>					
2. Сведения о характерных точках границ объекта					
Обозначение характерных точек границ	Координаты, м		Метод определения координат характерной точки	Средняя квадратическая погрешность положения характерной точки (Мт), м	Описание обозначения точки на местности (при наличии)
	X	Y			
1	2	3	4	5	6
1	386616,1	2264759,38	Картометрический метод	2,50	-
2	386667,12	2264781,73	Картометрический метод	2,50	-
3	386790,14	2264894,89	Картометрический метод	2,50	-
4	387012,25	2265098,69	Картометрический метод	2,50	-
5	387020,34	2265110,31	Картометрический метод	2,50	-
6	387028	2265121,31	Картометрический метод	2,50	-
7	386956,37	2265163,79	Картометрический метод	2,50	-
8	386931,55	2265183,63	Картометрический метод	2,50	-
9	386913,62	2265199,38	Картометрический метод	2,50	-
10	386919,67	2265205,03	Картометрический метод	2,50	-
11	387028,73	2265306,83	Картометрический метод	2,50	-
12	386985,24	2265353,5	Картометрический метод	2,50	-
13	386797,18	2265522,71	Картометрический метод	2,50	-
14	386705,21	2265397,73	Картометрический метод	2,50	-
15	386698,37	2265388,43	Картометрический метод	2,50	-
16	386574,82	2265495,02	Картометрический метод	2,50	-
17	386561,21	2265483,93	Картометрический метод	2,50	-
18	386532,65	2265460,65	Картометрический метод	2,50	-
19	386475,12	2265463,74	Картометрический метод	2,50	-
20	386443,63	2265472,88	Картометрический метод	2,50	-
21	386425,27	2265509,34	Картометрический метод	2,50	-
22	386356,24	2265516,43	Картометрический метод	2,50	-
23	386320,33	2265530,56	Картометрический метод	2,50	-
24	386304,18	2265556,54	Картометрический метод	2,50	-
25	386269,31	2265648,35	Картометрический метод	2,50	-
26	386268,8	2265630,97	Картометрический метод	2,50	-
27	386264,71	2265614,87	Картометрический метод	2,50	-
28	386256,79	2265601,08	Картометрический метод	2,50	-
29	386247,07	2265592,65	Картометрический метод	2,50	-
30	386229,18	2265582,43	Картометрический метод	2,50	-
31	386208,74	2265568,89	Картометрический метод	2,50	-
32	386196,59	2265557,53	Картометрический метод	2,50	-
33	386188,15	2265543,48	Картометрический метод	2,50	-
34	386185,09	2265518,95	Картометрический метод	2,50	-
35	386182,02	2265501,06	Картометрический метод	2,50	-
36	386170,26	2265465,55	Картометрический метод	2,50	-
37	386169,75	2265445,88	Картометрический метод	2,50	-
38	386173,84	2265437,96	Картометрический метод	2,50	-
39	386177,93	2265433,87	Картометрический метод	2,50	-

Сведения о местоположении границ объекта

40	386193,52	2265426,97	Картометрический метод	2,50	-
41	386213,71	2265420,84	Картометрический метод	2,50	-
42	386219,97	2265415,75	Картометрический метод	2,50	-
43	386233,01	2265401,7	Картометрический метод	2,50	-
44	386241,19	2265394,04	Картометрический метод	2,50	-
45	386264,7	2265381,77	Картометрический метод	2,50	-
46	386280,55	2265371,55	Картометрический метод	2,50	-
47	386288,73	2265362,86	Картометрический метод	2,50	-
48	386300,74	2265352,9	Картометрический метод	2,50	-
49	386316,84	2265333,74	Картометрический метод	2,50	-
50	386346,36	2265306,71	Картометрический метод	2,50	-
51	386366,29	2265280,65	Картометрический метод	2,50	-
52	386387,51	2265257,91	Картометрический метод	2,50	-
53	386408,47	2265235,43	Картометрический метод	2,50	-
54	386426,82	2265212,9	Картометрический метод	2,50	-
55	386438,07	2265193,74	Картометрический метод	2,50	-
56	386446,51	2265170,75	Картометрический метод	2,50	-
57	386449,83	2265146,22	Картометрический метод	2,50	-
58	386448,55	2265127,82	Картометрический метод	2,50	-
59	386443,95	2265115,05	Картометрический метод	2,50	-
60	386434,24	2265104,57	Картометрический метод	2,50	-
61	386413,79	2265092,05	Картометрический метод	2,50	-
62	386379,03	2265075,44	Картометрический метод	2,50	-
63	386370,08	2265068,29	Картометрический метод	2,50	-
64	386365,23	2265061,39	Картометрический метод	2,50	-
65	386363,95	2265051,94	Картометрический метод	2,50	-
66	386365,99	2265043	Картометрический метод	2,50	-
67	386372,38	2265034,57	Картометрический метод	2,50	-
68	386382,35	2265028,94	Картометрический метод	2,50	-
69	386398,2	2265023,32	Картометрический метод	2,50	-
70	386416,86	2265011,31	Картометрический метод	2,50	-
71	386439,09	2264998,03	Картометрический метод	2,50	-
72	386459,8	2264981,17	Картометрический метод	2,50	-
73	386477,43	2264960,73	Картометрический метод	2,50	-
74	386488,68	2264947,18	Картометрический метод	2,50	-
75	386497,11	2264931,85	Картометрический метод	2,50	-
76	386503,5	2264907,83	Картометрический метод	2,50	-
77	386507,59	2264893,01	Картометрический метод	2,50	-
78	386507,08	2264879,98	Картометрический метод	2,50	-
79	386503,5	2264857,24	Картометрический метод	2,50	-
80	386496,6	2264842,68	Картометрический метод	2,50	-
81	386486,12	2264829,14	Картометрический метод	2,50	-
82	386465,67	2264809,97	Картометрический метод	2,50	-
83	386454,17	2264796,43	Картометрический метод	2,50	-
84	386447,52	2264782,64	Картометрический метод	2,50	-
85	386446,76	2264770,12	Картометрический метод	2,50	-
86	386448,36	2264759,66	Картометрический метод	2,50	-
87	386509,16	2264746,8	Картометрический метод	2,50	-
88	386576,26	2264755,19	Картометрический метод	2,50	-
1	386616,1	2264759,38	Картометрический метод	2,50	-

3. Сведения о характерных точках части (частей) границы объекта

Сведения о местоположении границ объекта

Обозначение характерных точек части границы	Координаты, м		Метод определения координат характерной точки	Средняя квадратическая погрешность положения характерной точки (M _t), м	Описание обозначения точки на местности (при наличии)
	X	Y			
1	2	3	4	5	6
Часть № -					
-	-	-	-	-	-

ОПИСАНИЕ МЕСТОПОЛОЖЕНИЯ ГРАНИЦ

Жилые зоны (1) с.Малый Пролом

(наименование объекта местоположение границ, которого описано (далее - объект))

Раздел 1

Сведения об объекте		
№ п/п	Характеристики объекта	Описание характеристик
1	2	3
1	Местоположение объекта	<i>Российская Федерация, Рязанская область, р-н Шацкий, с/п Агишевское, с Малый Пролом</i>
2	Площадь объекта \pm величина погрешности определения площади ($P \pm \Delta P$)	<i>476061 кв.м. \pm 241 кв.м.</i>
3	Иные характеристики объекта	<i>Вид зоны: Жилые зоны (1) с.Малый Пролом Номер зоны: 2</i>

Раздел 2

Сведения о местоположении границ объекта					
1. Система координат <u>МСК-62</u>					
2. Сведения о характерных точках границ объекта					
Обозначение характерных точек границ	Координаты, м		Метод определения координат характерной точки	Средняя квадратическая погрешность положения характерной точки (Мт), м	Описание обозначения точки на местности (при наличии)
	X	Y			
1	2	3	4	5	6
1	381790,5	2264287,53	Картометрический метод	2,50	-
2	381825,58	2264335,2	Картометрический метод	2,50	-
3	381840,43	2264354,07	Картометрический метод	2,50	-
4	381844,45	2264369,85	Картометрический метод	2,50	-
5	381840,43	2264394,29	Картометрический метод	2,50	-
6	381809,49	2264458,95	Картометрический метод	2,50	-
7	381802,38	2264489,58	Картометрический метод	2,50	-
8	381793,4	2264537,85	Картометрический метод	2,50	-
9	381790,62	2264572,19	Картометрический метод	2,50	-
10	381799,9	2264654,18	Картометрический метод	2,50	-
11	381823,1	2264686,97	Картометрический метод	2,50	-
12	381832,39	2264718,53	Картометрический метод	2,50	-
13	381822,8	2264751,64	Картометрический метод	2,50	-
14	381801,45	2264776,39	Картометрический метод	2,50	-
15	381767,41	2264801,76	Картометрический метод	2,50	-
16	381694,09	2264834,25	Картометрический метод	2,50	-
17	381658,29	2264809,46	Картометрический метод	2,50	-
18	381532,27	2264725,96	Картометрический метод	2,50	-
19	381478,75	2264789,39	Картометрический метод	2,50	-
20	381441,93	2264785,36	Картометрический метод	2,50	-
21	381409,6	2264752,26	Картометрический метод	2,50	-
22	381397,53	2264733,38	Картометрический метод	2,50	-
23	381356,69	2264694,4	Картометрический метод	2,50	-
24	381334,72	2264683,26	Картометрический метод	2,50	-
25	381312,45	2264657,58	Картометрический метод	2,50	-
26	381287,31	2264599,3	Картометрический метод	2,50	-
27	381285,22	2264594,47	Картометрический метод	2,50	-
28	381281,65	2264590,86	Картометрический метод	2,50	-
29	381258,15	2264567,24	Картометрический метод	2,50	-
30	381206,17	2264416,88	Картометрический метод	2,50	-
31	381161,93	2264361,49	Картометрический метод	2,50	-
32	381133,78	2264307,35	Картометрический метод	2,50	-
33	381116,45	2264221,96	Картометрический метод	2,50	-
34	381117,49	2264175,88	Картометрический метод	2,50	-
35	381130,1	2264142,74	Картометрический метод	2,50	-
36	381138,98	2264138,54	Картометрический метод	2,50	-
37	381165,59	2264132,47	Картометрический метод	2,50	-
38	381184,27	2264118,94	Картометрический метод	2,50	-
39	381210,42	2264087,2	Картометрический метод	2,50	-

Сведения о местоположении границ объекта

40	381218,83	2264061,06	Картометрический метод	2,50	-
41	381219,81	2264024,32	Картометрический метод	2,50	-
42	381213,27	2264009,85	Картометрический метод	2,50	-
43	381206,01	2263977,84	Картометрический метод	2,50	-
44	381199,52	2263946,28	Картометрический метод	2,50	-
45	381193,02	2263928,34	Картометрический метод	2,50	-
46	381193,33	2263916,27	Картометрический метод	2,50	-
47	381192,09	2263894,31	Картометрический метод	2,50	-
48	381192,09	2263864,3	Картометрический метод	2,50	-
49	381196,35	2263860,79	Картометрический метод	2,50	-
50	381222,58	2263839,17	Картометрический метод	2,50	-
51	381262,2	2263811,09	Картометрический метод	2,50	-
52	381294,34	2263788,31	Картометрический метод	2,50	-
53	381360,19	2263743,04	Картометрический метод	2,50	-
54	381367,08	2263764,46	Картометрический метод	2,50	-
55	381456,74	2263878,35	Картометрический метод	2,50	-
56	381702,95	2264185,29	Картометрический метод	2,50	-
57	381699,05	2264188,42	Картометрический метод	2,50	-
58	381753,28	2264250,34	Картометрический метод	2,50	-
1	381790,5	2264287,53	Картометрический метод	2,50	-

3. Сведения о характерных точках части (частей) границы объекта

Обозначение характерных точек части границы	Координаты, м		Метод определения координат характерной точки	Средняя квадратическая погрешность положения характерной точки (Mt), м	Описание обозначения точки на местности (при наличии)
	X	Y			
1	2	3	4	5	6
Часть № -					
-	-	-	-	-	-

ОПИСАНИЕ МЕСТОПОЛОЖЕНИЯ ГРАНИЦ

Жилые зоны (1) п.Пролетарский

(наименование объекта местоположение границ, которого описано (далее - объект))

Раздел 1

Сведения об объекте		
№ п/п	Характеристики объекта	Описание характеристик
1	2	3
1	Местоположение объекта	<i>Российская Федерация, Рязанская область, р-н Шацкий, с/п Агишевское, п Пролетарский</i>
2	Площадь объекта \pm величина погрешности определения площади ($P \pm \Delta P$)	<i>57678кв.м. \pm 84кв.м.</i>
3	Иные характеристики объекта	<i>Вид зоны: Жилые зоны (1) п.Пролетарский Номер зоны: 2</i>

Раздел 2

Сведения о местоположении границ объекта					
1. Система координат <u>МСК-62</u>					
2. Сведения о характерных точках границ объекта					
Обозначение характерных точек границ	Координаты, м		Метод определения координат характерной точки	Средняя квадратическая погрешность положения характерной точки (Мт), м	Описание обозначения точки на местности (при наличии)
	X	Y			
1	2	3	4	5	6
1	392709,89	2261717,32	Картометрический метод	2,50	-
2	392756,14	2261829,41	Картометрический метод	2,50	-
3	392768,24	2261850,03	Картометрический метод	2,50	-
4	392759,86	2261856,54	Картометрический метод	2,50	-
5	392721,69	2261857,47	Картометрический метод	2,50	-
6	392662,27	2261850,43	Картометрический метод	2,50	-
7	392598,5	2261849,5	Картометрический метод	2,50	-
8	392593,52	2261841,82	Картометрический метод	2,50	-
9	392550,96	2261771,63	Картометрический метод	2,50	-
10	392548,28	2261766,41	Картометрический метод	2,50	-
11	392543,77	2261757,57	Картометрический метод	2,50	-
12	392459,44	2261785	Картометрический метод	2,50	-
13	392403,47	2261802,76	Картометрический метод	2,50	-
14	392396,75	2261790,11	Картометрический метод	2,50	-
15	392348,7	2261699,65	Картометрический метод	2,50	-
16	392401,19	2261670,19	Картометрический метод	2,50	-
17	392425,57	2261640,39	Картометрический метод	2,50	-
18	392495,34	2261605,16	Картометрический метод	2,50	-
19	392564,43	2261581,12	Картометрический метод	2,50	-
20	392625,71	2261699,09	Картометрический метод	2,50	-
21	392631,97	2261716,93	Картометрический метод	2,50	-
22	392635,89	2261728,1	Картометрический метод	2,50	-
23	392704,98	2261705,41	Картометрический метод	2,50	-
1	392709,89	2261717,32	Картометрический метод	2,50	-
3. Сведения о характерных точках части (частей) границы объекта					
Обозначение характерных точек части границы	Координаты, м		Метод определения координат характерной точки	Средняя квадратическая погрешность положения характерной точки (Мт), м	Описание обозначения точки на местности (при наличии)
	X	Y			
1	2	3	4	5	6
Часть № -					
-	-	-	-	-	-

ОПИСАНИЕ МЕСТОПОЛОЖЕНИЯ ГРАНИЦ

Жилые зоны (1) д.Просандеевка

(наименование объекта местоположение границ, которого описано (далее - объект))

Раздел 1

Сведения об объекте		
№ п/п	Характеристики объекта	Описание характеристик
1	2	3
1	Местоположение объекта	<i>Российская Федерация, Рязанская область, р-н Шацкий, с/п Агишевское, д Просандеевка</i>
2	Площадь объекта \pm величина погрешности определения площади ($P \pm \Delta P$)	<i>462933кв.м. \pm 238кв.м.</i>
3	Иные характеристики объекта	<i>Вид зоны: Жилые зоны (1) д.Просандеевка Номер зоны: 2</i>

Раздел 2

Сведения о местоположении границ объекта					
1. Система координат <u>МСК-62</u>					
2. Сведения о характерных точках границ объекта					
Обозначение характерных точек границ	Координаты, м		Метод определения координат характерной точки	Средняя квадратическая погрешность положения характерной точки (Мт), м	Описание обозначения точки на местности (при наличии)
	X	Y			
1	2	3	4	5	6
1	392137,12	2261889,49	Картометрический метод	2,50	-
2	392139,29	2261898,73	Картометрический метод	2,50	-
3	392144,96	2261922,91	Картометрический метод	2,50	-
4	392124,34	2261928,79	Картометрический метод	2,50	-
5	392151,81	2262069,96	Картометрический метод	2,50	-
6	392126,31	2262056,23	Картометрический метод	2,50	-
7	392103,75	2262045,45	Картометрический метод	2,50	-
8	392079,23	2262051,33	Картометрический метод	2,50	-
9	392052,75	2262057,21	Картометрический метод	2,50	-
10	392020,39	2262048,39	Картометрический метод	2,50	-
11	391982,14	2262018	Картометрический метод	2,50	-
12	391956,64	2262016,04	Картометрический метод	2,50	-
13	391943,89	2262026,82	Картометрический метод	2,50	-
14	391946,48	2262036,43	Картометрический метод	2,50	-
15	391948,47	2262043,81	Картометрический метод	2,50	-
16	391950,76	2262052,31	Картометрический метод	2,50	-
17	391949,78	2262077,8	Картометрический метод	2,50	-
18	391932,12	2262099,37	Картометрический метод	2,50	-
19	391905,64	2262113,09	Картометрический метод	2,50	-
20	391878,18	2262120,94	Картометрический метод	2,50	-
21	391893,87	2262150,35	Картометрический метод	2,50	-
22	391888,97	2262166,03	Картометрический метод	2,50	-
23	391877,2	2262171,91	Картометрический метод	2,50	-
24	391869,98	2262168,52	Картометрический метод	2,50	-
25	391843,15	2262215,7	Картометрический метод	2,50	-
26	391862,72	2262222,32	Картометрический метод	2,50	-
27	391868,12	2262224,15	Картометрический метод	2,50	-
28	391871,44	2262225,27	Картометрический метод	2,50	-
29	391981,04	2262262,34	Картометрический метод	2,50	-
30	391984,06	2262263,36	Картометрический метод	2,50	-
31	391974,43	2262355,32	Картометрический метод	2,50	-
32	391951,99	2262587,59	Картометрический метод	2,50	-
33	391931,5	2262763,17	Картометрический метод	2,50	-
34	391927,01	2262790,37	Картометрический метод	2,50	-
35	391925,49	2262790,84	Картометрический метод	2,50	-
36	391910,18	2262795,57	Картометрический метод	2,50	-
37	391843,75	2262749,18	Картометрический метод	2,50	-
38	391808,67	2262716,43	Картометрический метод	2,50	-
39	391806,13	2262713,89	Картометрический метод	2,50	-

Сведения о местоположении границ объекта

40	391746,15	2262704,46	Картометрический метод	2,50	-
41	391730,95	2262706,6	Картометрический метод	2,50	-
42	391717,26	2262714,1	Картометрический метод	2,50	-
43	391702,56	2262724,96	Картометрический метод	2,50	-
44	391693,97	2262732,2	Картометрический метод	2,50	-
45	391680,07	2262759,99	Картометрический метод	2,50	-
46	391671,38	2262801,66	Картометрический метод	2,50	-
47	391666,17	2262848,54	Картометрический метод	2,50	-
48	391661,94	2262889,97	Картометрический метод	2,50	-
49	391663,05	2262918,93	Картометрический метод	2,50	-
50	391504,89	2262907,23	Картометрический метод	2,50	-
51	391464,18	2262899	Картометрический метод	2,50	-
52	391455,33	2262897,21	Картометрический метод	2,50	-
53	391447,51	2262874,59	Картометрический метод	2,50	-
54	391444,75	2262866,59	Картометрический метод	2,50	-
55	391388,5	2262774,69	Картометрический метод	2,50	-
56	391367,25	2262709,01	Картометрический метод	2,50	-
57	391369,01	2262660,53	Картометрический метод	2,50	-
58	391357,31	2262620,99	Картометрический метод	2,50	-
59	391353,97	2262574,21	Картометрический метод	2,50	-
60	391350,63	2262511,28	Картометрический метод	2,50	-
61	391377,36	2262441,66	Картометрический метод	2,50	-
62	391500,16	2262187,43	Картометрический метод	2,50	-
63	391538,33	2262106,09	Картометрический метод	2,50	-
64	391565,8	2262057,8	Картометрический метод	2,50	-
65	391593,04	2262001,7	Картометрический метод	2,50	-
66	391610,7	2261976,64	Картометрический метод	2,50	-
67	391643,27	2261946,39	Картометрический метод	2,50	-
68	391670,29	2261918,45	Картометрический метод	2,50	-
69	391716,79	2261914,55	Картометрический метод	2,50	-
70	391759,67	2261912,04	Картометрический метод	2,50	-
71	391823,57	2261936,83	Картометрический метод	2,50	-
72	391860,89	2261956,87	Картометрический метод	2,50	-
73	391885,13	2261964,1	Картометрический метод	2,50	-
74	391892,63	2261966,34	Картометрический метод	2,50	-
1	392137,12	2261889,49	Картометрический метод	2,50	-

3. Сведения о характерных точках части (частей) границы объекта

Обозначение характерных точек части границы	Координаты, м		Метод определения координат характерной точки	Средняя квадратическая погрешность положения характерной точки (M _t), м	Описание обозначения точки на местности (при наличии)
	X	Y			
1	2	3	4	5	6
Часть № -					
-	-	-	-	-	-

ОПИСАНИЕ МЕСТОПОЛОЖЕНИЯ ГРАНИЦ

Жилые зоны (1) д. Старые Подсосенки

(наименование объекта местоположение границ, которого описано (далее - объект))

Раздел 1

Сведения об объекте		
№ п/п	Характеристики объекта	Описание характеристик
1	2	3
1	Местоположение объекта	<i>Российская Федерация, Рязанская область, р-н Шацкий, с/п Агишевское, д Старые Подсосенки</i>
2	Площадь объекта \pm величина погрешности определения площади ($P \pm \Delta P$)	<i>78613кв.м. \pm 98кв.м.</i>
3	Иные характеристики объекта	<i>Вид зоны: Жилые зоны (1) д. Старые Подсосенки Номер зоны: 2</i>

Раздел 2

Сведения о местоположении границ объекта					
1. Система координат <u>МСК-62</u>					
2. Сведения о характерных точках границ объекта					
Обозначение характерных точек границ	Координаты, м		Метод определения координат характерной точки	Средняя квадратическая погрешность положения характерной точки (Мт), м	Описание обозначения точки на местности (при наличии)
	X	Y			
1	2	3	4	5	6
1	397776,45	2261054,89	Картометрический метод	2,50	-
2	397776,33	2261068,58	Картометрический метод	2,50	-
3	397774,21	2261084,4	Картометрический метод	2,50	-
4	397770,28	2261107,89	Картометрический метод	2,50	-
5	397762,52	2261148,48	Картометрический метод	2,50	-
6	397756,2	2261190,2	Картометрический метод	2,50	-
7	397729,4	2261370,2	Картометрический метод	2,50	-
8	397718,6	2261444,1	Картометрический метод	2,50	-
9	397694,5	2261520,7	Картометрический метод	2,50	-
10	397671,65	2261560,35	Картометрический метод	2,50	-
11	397648,8	2261600	Картометрический метод	2,50	-
12	397642,1	2261614,12	Картометрический метод	2,50	-
13	397588,91	2261589,15	Картометрический метод	2,50	-
14	397582,52	2261586,66	Картометрический метод	2,50	-
15	397576,37	2261585,15	Картометрический метод	2,50	-
16	397569,83	2261584,47	Картометрический метод	2,50	-
17	397563,83	2261584,62	Картометрический метод	2,50	-
18	397553,47	2261586,52	Картометрический метод	2,50	-
19	397545,03	2261589,82	Картометрический метод	2,50	-
20	397544,88	2261569,12	Картометрический метод	2,50	-
21	397544,54	2261522,43	Картометрический метод	2,50	-
22	397547,2	2261491,95	Картометрический метод	2,50	-
23	397571,9	2261452,85	Картометрический метод	2,50	-
24	397578,08	2261413,06	Картометрический метод	2,50	-
25	397584,94	2261289,6	Картометрический метод	2,50	-
26	397591,8	2261223,75	Картометрический метод	2,50	-
27	397604,84	2261148,3	Картометрический метод	2,50	-
28	397623,59	2261088,2	Картометрический метод	2,50	-
29	397637,4	2261081,3	Картометрический метод	2,50	-
30	397669,55	2261077,72	Картометрический метод	2,50	-
31	397751,85	2261057,93	Картометрический метод	2,50	-
1	397776,45	2261054,89	Картометрический метод	2,50	-
3. Сведения о характерных точках части (частей) границы объекта					
Обозначение характерных точек	Координаты, м		Метод определения координат характерной точки	Средняя квадратическая погрешность	Описание обозначения точки
	X	Y			

Сведения о местоположении границ объекта

№ п/п точек части границы	X	Y	координат характерной точки	ь положения характерной точки (M), м	на местности (при наличии)
1	2	3	4	5	6
Часть № -					
-	-	-	-	-	-

ОПИСАНИЕ МЕСТОПОЛОЖЕНИЯ ГРАНИЦ

Жилые зоны (1) д.Сторожки

(наименование объекта местоположение границ, которого описано (далее - объект)

Раздел 1

Сведения об объекте		
№ п/п	Характеристики объекта	Описание характеристик
1	2	3
1	Местоположение объекта	<i>Российская Федерация, Рязанская область, р-н Шацкий, с/п Агишевское, д Сторожки</i>
2	Площадь объекта ± величина погрешности определения площади (Р ± Дельта Р)	<i>133778кв.м. ± 128кв.м.</i>
3	Иные характеристики объекта	<i>Вид зоны: Жилые зоны (1) д.Сторожки Номер зоны: 2</i>

Раздел 2

Сведения о местоположении границ объекта					
1. Система координат <u>МСК-62</u>					
2. Сведения о характерных точках границ объекта					
Обозначение характерных точек границ	Координаты, м		Метод определения координат характерной точки	Средняя квадратическая погрешность положения характерной точки (Мт), м	Описание обозначения точки на местности (при наличии)
	X	Y			
1	2	3	4	5	6
1	382133,32	2261709,45	Картометрический метод	2,50	-
2	382226,37	2261761,82	Картометрический метод	2,50	-
3	382241,81	2261770,31	Картометрический метод	2,50	-
4	382291,02	2261786,56	Картометрический метод	2,50	-
5	382303,79	2261786,83	Картометрический метод	2,50	-
6	382331,94	2261806,37	Картометрический метод	2,50	-
7	382363,75	2261857,56	Картометрический метод	2,50	-
8	382295,86	2261939,22	Картометрический метод	2,50	-
9	382237,44	2261967,4	Картометрический метод	2,50	-
10	382174,88	2261965,84	Картометрический метод	2,50	-
11	382133,44	2261936,13	Картометрический метод	2,50	-
12	382093,56	2261911,12	Картометрический метод	2,50	-
13	382041,95	2261872,82	Картометрический метод	2,50	-
14	381991,12	2261857,97	Картометрический метод	2,50	-
15	381912,41	2261824,54	Картометрический метод	2,50	-
16	381790,42	2261749,5	Картометрический метод	2,50	-
17	381846,73	2261688,53	Картометрический метод	2,50	-
18	381762,27	2261668,99	Картометрический метод	2,50	-
19	381715,36	2261519,7	Картометрический метод	2,50	-
20	381916,21	2261480,78	Картометрический метод	2,50	-
21	381954,25	2261592,2	Картометрический метод	2,50	-
22	381965,2	2261611,75	Картометрический метод	2,50	-
23	381976,93	2261624,25	Картометрический метод	2,50	-
24	382004,3	2261639,88	Картометрический метод	2,50	-
1	382133,32	2261709,45	Картометрический метод	2,50	-
3. Сведения о характерных точках части (частей) границы объекта					
Обозначение характерных точек части границы	Координаты, м		Метод определения координат характерной точки	Средняя квадратическая погрешность положения характерной точки (Мт), м	Описание обозначения точки на местности (при наличии)
	X	Y			
1	2	3	4	5	6
Часть № -					
-	-	-	-	-	-

ОПИСАНИЕ МЕСТОПОЛОЖЕНИЯ ГРАНИЦ

Жилые зоны (1) д. Федоровка

(наименование объекта местоположение границ, которого описано (далее - объект))

Раздел 1

Сведения об объекте		
№ п/п	Характеристики объекта	Описание характеристик
1	2	3
1	Местоположение объекта	<i>Российская Федерация, Рязанская область, р-н Шацкий, с/п Агишевское, д Федоровка</i>
2	Площадь объекта ± величина погрешности определения площади (Р ± Дельта Р)	<i>251750кв.м. ± 176кв.м.</i>
3	Иные характеристики объекта	<i>Вид зоны: Жилые зоны (1) д.Федоровка Номер зоны: 2</i>

Раздел 2

Сведения о местоположении границ объекта					
1. Система координат <u>МСК-62</u>					
2. Сведения о характерных точках границ объекта					
Обозначение характерных точек границ	Координаты, м		Метод определения координат характерной точки	Средняя квадратическая погрешность положения характерной точки (Мт), м	Описание обозначения точки на местности (при наличии)
	X	Y			
1	2	3	4	5	6
1	379184,76	2263171,29	Картометрический метод	2,50	-
2	379189,84	2263228,35	Картометрический метод	2,50	-
3	379234,52	2263492,44	Картометрический метод	2,50	-
4	379241,38	2263519,65	Картометрический метод	2,50	-
5	379228,77	2263561,66	Картометрический метод	2,50	-
6	379214,4	2263585,99	Картометрический метод	2,50	-
7	379200,02	2263592,85	Картометрический метод	2,50	-
8	379185,2	2263595,06	Картометрический метод	2,50	-
9	379165,07	2263594,4	Картометрический метод	2,50	-
10	379124,82	2263576,68	Картометрический метод	2,50	-
11	379077,34	2263513,55	Картометрический метод	2,50	-
12	379016,43	2263418,63	Картометрический метод	2,50	-
13	378987,32	2263375,65	Картометрический метод	2,50	-
14	378960,44	2263352,37	Картометрический метод	2,50	-
15	378935,36	2263336,7	Картометрический метод	2,50	-
16	378903,97	2263311,96	Картометрический метод	2,50	-
17	378876,52	2263349,72	Картометрический метод	2,50	-
18	378857,26	2263370,76	Картометрический метод	2,50	-
19	378773,56	2263344,34	Картометрический метод	2,50	-
20	378748,92	2263340,75	Картометрический метод	2,50	-
21	378731,01	2263342,1	Картометрический метод	2,50	-
22	378606,26	2263351,95	Картометрический метод	2,50	-
23	378579,39	2263353,29	Картометрический метод	2,50	-
24	378571,1	2263334,74	Картометрический метод	2,50	-
25	378562,69	2263202,92	Картометрический метод	2,50	-
26	378564,46	2263163,55	Картометрический метод	2,50	-
27	378561,81	2263098,96	Картометрический метод	2,50	-
28	378567,12	2263059,15	Картометрический метод	2,50	-
29	378583,04	2263030,39	Картометрический метод	2,50	-
30	378594,1	2262946,79	Картометрический метод	2,50	-
31	378599,41	2262927,33	Картометрический метод	2,50	-
32	378610,91	2262907,42	Картометрический метод	2,50	-
33	378636,6	2262888,65	Картометрический метод	2,50	-
34	378658,24	2262872,92	Картометрический метод	2,50	-
35	378714,92	2262890,62	Картометрический метод	2,50	-
36	378745,96	2262916,64	Картометрический метод	2,50	-
37	378761,67	2262929,8	Картометрический метод	2,50	-
38	378812,59	2262972,47	Картометрический метод	2,50	-
39	378841,77	2262996,91	Картометрический метод	2,50	-

Сведения о местоположении границ объекта

40	378877,9	2263027,16	Картометрический метод	2,50	-
41	378913,18	2263057,47	Картометрический метод	2,50	-
42	378951,17	2263074,12	Картометрический метод	2,50	-
43	379041,2	2263098,3	Картометрический метод	2,50	-
44	379100,26	2263099,74	Картометрический метод	2,50	-
45	379121,61	2263100,28	Картометрический метод	2,50	-
46	379151,7	2263109,56	Картометрический метод	2,50	-
47	379163,64	2263119,81	Картометрический метод	2,50	-
48	379168,17	2263123,73	Картометрический метод	2,50	-
1	379184,76	2263171,29	Картометрический метод	2,50	-

3. Сведения о характерных точках части (частей) границы объекта

Обозначение характерных точек части границы	Координаты, м		Метод определения координат характерной точки	Средняя квадратическая погрешность положения характерной точки (М), м	Описание обозначения точки на местности (при наличии)
	X	Y			
1	2	3	4	5	6
Часть № =					
-	-	-	-	-	-

ОПИСАНИЕ МЕСТОПОЛОЖЕНИЯ ГРАНИЦ

Жилые зоны (1) с.Федяево

(наименование объекта местоположение границ, которого описано (далее - объект)

Раздел 1

Сведения об объекте		
№ п/п	Характеристики объекта	Описание характеристик
1	2	3
1	Местоположение объекта	<i>Российская Федерация, Рязанская область, р-н Шацкий, с/п Агишевское, с Федяево</i>
2	Площадь объекта \pm величина погрешности определения площади ($P \pm \Delta P$)	<i>871723кв.м. \pm 327кв.м.</i>
3	Иные характеристики объекта	<i>Вид зоны: Жилые зоны (1) с.Федяево Номер зоны: 2</i>

Раздел 2

Сведения о местоположении границ объекта					
1. Система координат <u>МСК-62</u>					
2. Сведения о характерных точках границ объекта					
Обозначение характерных точек границ	Координаты, м		Метод определения координат характерной точки	Средняя квадратическая погрешность положения характерной точки (Мт), м	Описание обозначения точки на местности (при наличии)
	X	Y			
1	2	3	4	5	6
1	394277,25	2260167,79	Картометрический метод	2,50	-
2	394311,15	2260202,05	Картометрический метод	2,50	-
3	394336,32	2260250,18	Картометрический метод	2,50	-
4	394382,73	2260294,09	Картометрический метод	2,50	-
5	394385,43	2260296,64	Картометрический метод	2,50	-
6	394390,14	2260301,11	Картометрический метод	2,50	-
7	394402,12	2260312,44	Картометрический метод	2,50	-
8	394413,6	2260326,13	Картометрический метод	2,50	-
9	394424,22	2260328,45	Картометрический метод	2,50	-
10	394479,09	2260340,46	Картометрический метод	2,50	-
11	394533,52	2260348,67	Картометрический метод	2,50	-
12	394522,34	2260433,67	Картометрический метод	2,50	-
13	394547,69	2260441,12	Картометрический метод	2,50	-
14	394537,25	2260505,99	Картометрический метод	2,50	-
15	394488,84	2260614,92	Картометрический метод	2,50	-
16	394453,62	2260629,44	Картометрический метод	2,50	-
17	394445,9	2260653,23	Картометрический метод	2,50	-
18	394429,83	2260692,78	Картометрический метод	2,50	-
19	394402,64	2260758,28	Картометрический метод	2,50	-
20	394429,21	2260775,89	Картометрический метод	2,50	-
21	394442,8	2260784,85	Картометрический метод	2,50	-
22	394450,25	2260790,37	Картометрический метод	2,50	-
23	394448,94	2260798,25	Картометрический метод	2,50	-
24	394421,93	2260853,35	Картометрический метод	2,50	-
25	394389,69	2260911,54	Картометрический метод	2,50	-
26	394367,9	2260949,78	Картометрический метод	2,50	-
27	394288,53	2261055,58	Картометрический метод	2,50	-
28	394239,7	2261127,49	Картометрический метод	2,50	-
29	394220,98	2261156,21	Картометрический метод	2,50	-
30	394173,71	2261204,72	Картометрический метод	2,50	-
31	394155,48	2261243,03	Картометрический метод	2,50	-
32	394137,25	2261264,04	Картометрический метод	2,50	-
33	394114,39	2261284,12	Картометрический метод	2,50	-
34	394055,84	2261336,03	Картометрический метод	2,50	-
35	393994,36	2261370,32	Картометрический метод	2,50	-
36	393965,31	2261393,5	Картометрический метод	2,50	-
37	393949,95	2261402,48	Картометрический метод	2,50	-
38	393946,09	2261400,44	Картометрический метод	2,50	-
39	393926,4	2261403,18	Картометрический метод	2,50	-

Сведения о местоположении границ объекта

40	393724,89	2261515,96	Картометрический метод	2,50	-
41	393690,1	2261520,82	Картометрический метод	2,50	-
42	393670,29	2261514,23	Картометрический метод	2,50	-
43	393646,91	2261486,55	Картометрический метод	2,50	-
44	393624,1	2261482,26	Картометрический метод	2,50	-
45	393604,57	2261471,11	Картометрический метод	2,50	-
46	393581,06	2261410,38	Картометрический метод	2,50	-
47	393579,5	2261406,35	Картометрический метод	2,50	-
48	393578,27	2261402,61	Картометрический метод	2,50	-
49	393595,21	2261380,95	Картометрический метод	2,50	-
50	393649,45	2261311,61	Картометрический метод	2,50	-
51	393622,03	2261240,99	Картометрический метод	2,50	-
52	393689,99	2261198,27	Картометрический метод	2,50	-
53	393705,15	2261188,75	Картометрический метод	2,50	-
54	393722,89	2261177,6	Картометрический метод	2,50	-
55	393719,77	2261168,45	Картометрический метод	2,50	-
56	393726,39	2261148,57	Картометрический метод	2,50	-
57	393752,56	2261128,04	Картометрический метод	2,50	-
58	393772,18	2261101,63	Картометрический метод	2,50	-
59	393763,19	2261072,65	Картометрический метод	2,50	-
60	393761,5	2261052,39	Картометрический метод	2,50	-
61	393768,25	2261036,91	Картометрический метод	2,50	-
62	393802,83	2261008,21	Картометрический метод	2,50	-
63	393800,52	2260996,07	Картометрический метод	2,50	-
64	393720,51	2260892,25	Картометрический метод	2,50	-
65	393708,64	2260866,29	Картометрический метод	2,50	-
66	393717,64	2260844,74	Картометрический метод	2,50	-
67	393766,55	2260822,97	Картометрический метод	2,50	-
68	393699,34	2260605,66	Картометрический метод	2,50	-
69	393591,15	2260389,28	Картометрический метод	2,50	-
70	393558,94	2260320,79	Картометрический метод	2,50	-
71	393553,4	2260308,94	Картометрический метод	2,50	-
72	393564,32	2260281,47	Картометрический метод	2,50	-
73	393624,06	2260247,17	Картометрический метод	2,50	-
74	393594,03	2260163,19	Картометрический метод	2,50	-
75	393647,46	2260145,09	Картометрический метод	2,50	-
76	393678,81	2260179,97	Картометрический метод	2,50	-
77	393694,19	2260207,69	Картометрический метод	2,50	-
78	393696,12	2260211,17	Картометрический метод	2,50	-
79	393696,47	2260211,77	Картометрический метод	2,50	-
80	393722,84	2260233,33	Картометрический метод	2,50	-
81	393724,26	2260234,85	Картометрический метод	2,50	-
82	393727,83	2260237,82	Картометрический метод	2,50	-
83	393734,37	2260241,44	Картометрический метод	2,50	-
84	393770,22	2260261,23	Картометрический метод	2,50	-
85	393778,92	2260172,99	Картометрический метод	2,50	-
86	393779,93	2260162,75	Картометрический метод	2,50	-
87	393781,69	2260120,36	Картометрический метод	2,50	-
88	393814,81	2260070,02	Картометрический метод	2,50	-
89	393858,44	2260018,25	Картометрический метод	2,50	-
90	393895,87	2260039,16	Картометрический метод	2,50	-

Сведения о местоположении границ объекта

91	393954,22	2260069,98	Картометрический метод	2,50	-
92	394001,56	2260112,9	Картометрический метод	2,50	-
93	394076,88	2260187,6	Картометрический метод	2,50	-
94	394098,9	2260189,8	Картометрический метод	2,50	-
95	394146,24	2260164,49	Картометрический метод	2,50	-
96	394185,87	2260153,49	Картометрический метод	2,50	-
97	394226,6	2260152,39	Картометрический метод	2,50	-
1	394277,25	2260167,79	Картометрический метод	2,50	-

3. Сведения о характерных точках части (частей) границы объекта

Обозначение характерных точек части границы	Координаты, м		Метод определения координат характерной точки	Средняя квадратическая погрешность положения характерной точки (M _t), м	Описание обозначения точки на местности (при наличии)
	X	Y			
1	2	3	4	5	6
Часть № -					
-	-	-	-	-	-

ОПИСАНИЕ МЕСТОПОЛОЖЕНИЯ ГРАНИЦ

Зона специализированной общественной застройки (2.2) д. Старые Подсосенки

(наименование объекта местоположение границ, которого описано (далее - объект)

Раздел 1

Сведения об объекте		
№ п/п	Характеристики объекта	Описание характеристик
1	2	3
1	Местоположение объекта	<i>Российская Федерация, Рязанская область, р-н Шацкий, с/п Агишевское, д Старые Подсосенки</i>
2	Площадь объекта ± величина погрешности определения площади (Р ± Дельта Р)	<i>2479кв.м. ± 17кв.м.</i>
3	Иные характеристики объекта	<i>Вид зоны: Зона специализированной общественной застройки (2.2) д. Старые Подсосенки Номер зоны: 2</i>

Раздел 2

Сведения о местоположении границ объекта					
1. Система координат <i>МСК-62</i>					
2. Сведения о характерных точках границ объекта					
Обозначение характерных точек границ	Координаты, м		Метод определения координат характерной точки	Средняя квадратическая погрешность положения характерной точки (Mt), м	Описание обозначения точки на местности (при наличии)
	X	Y			
1	2	3	4	5	6
1	397402,25	2261511	<i>Картометрический метод</i>	2,50	-
2	397399,91	2261537,65	<i>Картометрический метод</i>	2,50	-
3	397356,66	2261579,26	<i>Картометрический метод</i>	2,50	-
4	397337,86	2261521,79	<i>Картометрический метод</i>	2,50	-
1	397402,25	2261511	<i>Картометрический метод</i>	2,50	-
3. Сведения о характерных точках части (частей) границы объекта					
Обозначение характерных точек части границы	Координаты, м		Метод определения координат характерной точки	Средняя квадратическая погрешность положения характерной точки (Mt), м	Описание обозначения точки на местности (при наличии)
	X	Y			
1	2	3	4	5	6
Часть № -					
-	-	-	-	-	-

ОПИСАНИЕ МЕСТОПОЛОЖЕНИЯ ГРАНИЦ

Производственная зона (3.1)

(наименование объекта местоположение границ, которого описано (далее - объект))

Раздел 1

Сведения об объекте		
№ п/п	Характеристики объекта	Описание характеристик
1	2	3
1	Местоположение объекта	<i>Российская Федерация, Рязанская область, р-н Шацкий, с/п Агишевское</i>
2	Площадь объекта ± величина погрешности определения площади (Р ± Дельта Р)	<i>540005кв.м. ± 624кв.м.</i>
3	Иные характеристики объекта	<i>Вид зоны: Производственная зона (3.1) Номер зоны: 2</i>

Раздел 2

Сведения о местоположении границ объекта					
1. Система координат <u>МСК-62</u>					
2. Сведения о характерных точках границ объекта					
Обозначение характерных точек границ	Координаты, м		Метод определения координат характерной точки	Средняя квадратическая погрешность положения характерной точки (Мт), м	Описание обозначения точки на местности (при наличии)
	X	Y			
1	2	3	4	5	6
ЗУ1(1)					
1	381348,48	2263518,96	Картометрический метод	2,50	-
2	381208,48	2263647,41	Картометрический метод	2,50	-
3	381108,45	2263619,33	Картометрический метод	2,50	-
4	381066,24	2263605,78	Картометрический метод	2,50	-
5	381087,24	2263495,2	Картометрический метод	2,50	-
6	381183,65	2263499,16	Картометрический метод	2,50	-
7	381259,28	2263472,62	Картометрический метод	2,50	-
1	381348,48	2263518,96	Картометрический метод	2,50	-
ЗУ1(2)					
8	379227,64	2264874,61	Картометрический метод	2,50	-
9	379232,68	2264930,37	Картометрический метод	2,50	-
10	379206,82	2264935,74	Картометрический метод	2,50	-
11	379207,17	2264947,68	Картометрический метод	2,50	-
12	379148,24	2264949,84	Картометрический метод	2,50	-
13	379148,13	2264947,88	Картометрический метод	2,50	-
14	379118,75	2264947,9	Картометрический метод	2,50	-
15	379080,52	2264947,92	Картометрический метод	2,50	-
16	379080,52	2264950,36	Картометрический метод	2,50	-
17	378972,3	2264949,52	Картометрический метод	2,50	-
18	378918,13	2264950,93	Картометрический метод	2,50	-
19	378881,46	2264951,89	Картометрический метод	2,50	-
20	378844,78	2264952,84	Картометрический метод	2,50	-
21	378844,83	2264831,33	Картометрический метод	2,50	-
22	378928,25	2264831,33	Картометрический метод	2,50	-
23	378933,73	2264830,55	Картометрический метод	2,50	-
24	378938,41	2264830,14	Картометрический метод	2,50	-
25	378944,62	2264829,81	Картометрический метод	2,50	-
26	378993,78	2264825,08	Картометрический метод	2,50	-
27	379121,91	2264814,88	Картометрический метод	2,50	-
28	379203,12	2264808,41	Картометрический метод	2,50	-
29	379205,08	2264875,94	Картометрический метод	2,50	-
8	379227,64	2264874,61	Картометрический метод	2,50	-
ЗУ1(3)					
30	380996,64	2263752,66	Картометрический метод	2,50	-
31	380911,8	2264096,08	Картометрический метод	2,50	-
32	380686,14	2264084,62	Картометрический метод	2,50	-
33	380531,03	2263979,54	Картометрический метод	2,50	-
34	380502,52	2263901,4	Картометрический метод	2,50	-

Сведения о местоположении границ объекта

35	380523,31	2263695,07	Картометрический метод	2,50	-
36	380622,77	2263631,74	Картометрический метод	2,50	-
30	380996,64	2263752,66	Картометрический метод	2,50	-
ЗУ1(4)					
37	380111,91	2263323,58	Картометрический метод	2,50	-
38	380148,45	2263575,68	Картометрический метод	2,50	-
39	380209,65	2263997,87	Картометрический метод	2,50	-
40	380130,74	2264026,6	Картометрический метод	2,50	-
41	380013,76	2264070,76	Картометрический метод	2,50	-
42	379954,97	2263859,9	Картометрический метод	2,50	-
43	379954,43	2263856,2	Картометрический метод	2,50	-
44	379943,19	2263810,93	Картометрический метод	2,50	-
45	379928,87	2263762	Картометрический метод	2,50	-
46	379925,58	2263754,51	Картометрический метод	2,50	-
47	379922,76	2263744,44	Картометрический метод	2,50	-
48	379978,53	2263671,85	Картометрический метод	2,50	-
49	379984,71	2263585,3	Картометрический метод	2,50	-
50	379984,32	2263578,32	Картометрический метод	2,50	-
51	379970,7	2263334,91	Картометрический метод	2,50	-
37	380111,91	2263323,58	Картометрический метод	2,50	-
ЗУ1(5)					
52	381198,9	2263152,4	Картометрический метод	2,50	-
53	381161,68	2263331,15	Картометрический метод	2,50	-
54	381120,59	2263313,29	Картометрический метод	2,50	-
55	381123,38	2263277,04	Картометрический метод	2,50	-
56	381098,6	2263251,04	Картометрический метод	2,50	-
57	381057,71	2263277,16	Картометрический метод	2,50	-
58	381002,49	2263270,5	Картометрический метод	2,50	-
59	380982,71	2263240,49	Картометрический метод	2,50	-
60	380862,33	2263247,19	Картометрический метод	2,50	-
61	380829,76	2263217,07	Картометрический метод	2,50	-
62	380761,56	2263154,01	Картометрический метод	2,50	-
63	380928,3	2263144,69	Картометрический метод	2,50	-
64	380952,03	2263139,82	Картометрический метод	2,50	-
65	381067,47	2263116,14	Картометрический метод	2,50	-
52	381198,9	2263152,4	Картометрический метод	2,50	-
ЗУ1(6)					
66	379967,2	2264114,77	Картометрический метод	2,50	-
67	380010,09	2264534,69	Картометрический метод	2,50	-
68	379928,24	2264543,05	Картометрический метод	2,50	-
69	379936,86	2264627,41	Картометрический метод	2,50	-
70	380049,45	2264615,9	Картометрический метод	2,50	-
71	380058,65	2264705,98	Картометрический метод	2,50	-
72	380028,48	2264709,06	Картометрический метод	2,50	-
73	380009,05	2264731,4	Картометрический метод	2,50	-
74	379980,81	2264734,28	Картометрический метод	2,50	-
75	379940,79	2264850,67	Картометрический метод	2,50	-
76	379891	2264825	Картометрический метод	2,50	-
77	379851	2264762	Картометрический метод	2,50	-
78	379941,95	2264677,36	Картометрический метод	2,50	-
79	379940,94	2264667,41	Картометрический метод	2,50	-

Сведения о местоположении границ объекта

80	379910,67	2264670,51	Картометрический метод	2,50	-
81	379895,39	2264672,06	Картометрический метод	2,50	-
82	379892,52	2264643,81	Картометрический метод	2,50	-
83	379863,4	2264646,78	Картометрический метод	2,50	-
84	379862,19	2264633,84	Картометрический метод	2,50	-
85	379847,18	2264635,24	Картометрический метод	2,50	-
86	379838,7	2264552,2	Картометрический метод	2,50	-
87	379833,73	2264552,71	Картометрический метод	2,50	-
88	379831,7	2264532,81	Картометрический метод	2,50	-
89	379847,61	2264531,18	Картометрический метод	2,50	-
90	379849,65	2264551,08	Картометрический метод	2,50	-
91	379893,63	2264546,59	Картометрический метод	2,50	-
92	379887,28	2264478,03	Картометрический метод	2,50	-
93	379884,24	2264445,16	Картометрический метод	2,50	-
94	379839,3	2264449,77	Картометрический метод	2,50	-
95	379837,45	2264431,7	Картометрический метод	2,50	-
96	379821,54	2264433,33	Картометрический метод	2,50	-
97	379803,56	2264257,34	Картометрический метод	2,50	-
98	379793,84	2264258,16	Картометрический метод	2,50	-
99	379782,8	2264135,81	Картометрический метод	2,50	-
66	379967,2	2264114,77	Картометрический метод	2,50	-
ЗУ1(7)					
100	379980,25	2264027,58	Картометрический метод	2,50	-
101	379992,27	2264071,74	Картометрический метод	2,50	-
102	379965,65	2264078,6	Картометрический метод	2,50	-
103	379878,48	2264088,54	Картометрический метод	2,50	-
104	379873,45	2264044,28	Картометрический метод	2,50	-
105	379956,17	2264034,82	Картометрический метод	2,50	-
100	379980,25	2264027,58	Картометрический метод	2,50	-

3. Сведения о характерных точках части (частей) границы объекта

Обозначение характерных точек части границы	Координаты, м		Метод определения координат характерной точки	Средняя квадратическая погрешность положения характерной точки (Мт), м	Описание обозначения точки на местности (при наличии)
	X	Y			
1	2	3	4	5	6
Часть № -					
-	-	-	-	-	-

ОПИСАНИЕ МЕСТОПОЛОЖЕНИЯ ГРАНИЦ

Зона транспортной инфраструктуры (3.4)

(наименование объекта местоположение границ, которого описано (далее - объект))

Раздел 1

Сведения об объекте		
№ п/п	Характеристики объекта	Описание характеристик
1	2	3
1	Местоположение объекта	<i>Российская Федерация, Рязанская область, р-н Шацкий, с/п Агишевское</i>
2	Площадь объекта \pm величина погрешности определения площади ($P \pm \Delta P$)	<i>1177756 кв.м. \pm 943 кв.м.</i>
3	Иные характеристики объекта	<i>Вид зоны: Зона транспортной инфраструктуры (3.4) Номер зоны: 2</i>

Раздел 2

Сведения о местоположении границ объекта					
1. Система координат <u>МСК-62</u>					
2. Сведения о характерных точках границ объекта					
Обозначение характерных точек границ	Координаты, м		Метод определения координат характерной точки	Средняя квадратическая погрешность положения характерной точки (Мт), м	Описание обозначения точки на местности (при наличии)
	X	Y			
1	2	3	4	5	6
ЗУ1(1)					
1	394672,69	2259156,24	Картометрический метод	2,50	-
2	394675,87	2259162,52	Картометрический метод	2,50	-
3	394685,51	2259181,58	Картометрический метод	2,50	-
4	394577,78	2259349,25	Картометрический метод	2,50	-
5	394533,67	2259414,66	Картометрический метод	2,50	-
6	394491,23	2259494,3	Картометрический метод	2,50	-
7	394490,08	2259498,85	Картометрический метод	2,50	-
8	394489,45	2259504,02	Картометрический метод	2,50	-
9	394482,93	2259539,66	Картометрический метод	2,50	-
10	394449,31	2259794,97	Картометрический метод	2,50	-
11	394442,19	2259914,06	Картометрический метод	2,50	-
12	394417,89	2260273,83	Картометрический метод	2,50	-
13	394403,72	2260272,55	Картометрический метод	2,50	-
14	394403,47	2260277,54	Картометрический метод	2,50	-
15	394403,22	2260282,54	Картометрический метод	2,50	-
16	394403,16	2260283,72	Картометрический метод	2,50	-
17	394402,98	2260287,53	Картометрический метод	2,50	-
18	394417,18	2260288,81	Картометрический метод	2,50	-
19	394416,09	2260320,24	Картометрический метод	2,50	-
20	394425,01	2260323,93	Картометрический метод	2,50	-
21	394424,22	2260328,45	Картометрический метод	2,50	-
22	394413,6	2260326,13	Картометрический метод	2,50	-
23	394402,12	2260312,43	Картометрический метод	2,50	-
24	394390,14	2260301,11	Картометрический метод	2,50	-
25	394385,43	2260296,64	Картометрический метод	2,50	-
26	394382,73	2260294,09	Картометрический метод	2,50	-
27	394384,02	2260292,95	Картометрический метод	2,50	-
28	394393,53	2260297,81	Картометрический метод	2,50	-
29	394404,45	2259942,68	Картометрический метод	2,50	-
30	394396,39	2259940,24	Картометрический метод	2,50	-
31	394401,39	2259924,52	Картометрический метод	2,50	-
32	394411,74	2259926,62	Картометрический метод	2,50	-
33	394412,93	2259910,14	Картометрический метод	2,50	-
34	394414,44	2259889,18	Картометрический метод	2,50	-
35	394421,14	2259795,9	Картометрический метод	2,50	-
36	394413,67	2259793,25	Картометрический метод	2,50	-
37	394414,7	2259782,07	Картометрический метод	2,50	-
38	394421,72	2259781,54	Картометрический метод	2,50	-

Сведения о местоположении границ объекта

39	394458,01	2259535,51	Картометрический метод	2,50	-
40	394472,13	2259472	Картометрический метод	2,50	-
41	394463,31	2259463,74	Картометрический метод	2,50	-
42	394465,8	2259458,22	Картометрический метод	2,50	-
43	394475	2259465,49	Картометрический метод	2,50	-
44	394510,97	2259410,24	Картометрический метод	2,50	-
45	394543,03	2259350,67	Картометрический метод	2,50	-
46	394551,11	2259338,56	Картометрический метод	2,50	-
1	394672,69	2259156,24	Картометрический метод	2,50	-
ЗУ(2)					
47	388740,44	2266715,78	Картометрический метод	2,50	-
48	388789,24	2266740,33	Картометрический метод	2,50	-
49	388840,07	2266772,4	Картометрический метод	2,50	-
50	388883,74	2266817,18	Картометрический метод	2,50	-
51	388923,96	2266885,81	Картометрический метод	2,50	-
52	388934,92	2266916,81	Картометрический метод	2,50	-
53	388950,51	2266962,22	Картометрический метод	2,50	-
54	389082,76	2267372,72	Картометрический метод	2,50	-
55	389181,3	2267683,25	Картометрический метод	2,50	-
56	389195,97	2267723,35	Картометрический метод	2,50	-
57	389213,64	2267759,74	Картометрический метод	2,50	-
58	389241,22	2267799,7	Картометрический метод	2,50	-
59	389383,26	2267986,81	Картометрический метод	2,50	-
60	389382,71	2268034,35	Картометрический метод	2,50	-
61	389381,84	2268042,69	Картометрический метод	2,50	-
62	389381,34	2268090,87	Картометрический метод	2,50	-
63	389207	2267862,7	Картометрический метод	2,50	-
64	389154,3	2267790,9	Картометрический метод	2,50	-
65	389129,31	2267743,94	Картометрический метод	2,50	-
66	389127,28	2267738,52	Картометрический метод	2,50	-
67	389055,2	2267515,9	Картометрический метод	2,50	-
68	389054,8	2267515,95	Картометрический метод	2,50	-
69	389054,8	2267515,94	Картометрический метод	2,50	-
70	389016	2267393,76	Картометрический метод	2,50	-
71	388883,94	2266983,75	Картометрический метод	2,50	-
72	388868,7	2266939,51	Картометрический метод	2,50	-
73	388858,28	2266909,83	Картометрический метод	2,50	-
74	388826,08	2266857	Картометрический метод	2,50	-
75	388834	2266860,6	Картометрический метод	2,50	-
76	388778,5	2266803,1	Картометрический метод	2,50	-
77	388667,5	2266753,7	Картометрический метод	2,50	-
78	388318,84	2266588,53	Картометрический метод	2,50	-
79	388325,05	2266573,03	Картометрический метод	2,50	-
80	388226,06	2266526,31	Картометрический метод	2,50	-
81	388163,34	2266495,92	Картометрический метод	2,50	-
82	388112,22	2266479,83	Картометрический метод	2,50	-
83	388048,63	2266468,84	Картометрический метод	2,50	-
84	387894,58	2266466,65	Картометрический метод	2,50	-
85	387688,79	2266478,49	Картометрический метод	2,50	-
86	387642,79	2266478,67	Картометрический метод	2,50	-
87	387642,65	2266470,26	Картометрический метод	2,50	-

Сведения о местоположении границ объекта

88	387688,96	2266469,77	Картометрический метод	2,50	-
89	387894,34	2266457,41	Картометрический метод	2,50	-
90	388050,75	2266457,53	Картометрический метод	2,50	-
91	388115,64	2266470,9	Картометрический метод	2,50	-
92	388167,44	2266487,84	Картометрический метод	2,50	-
93	388231,62	2266518,39	Картометрический метод	2,50	-
94	388336,23	2266568,52	Картометрический метод	2,50	-
95	388339,49	2266560,3	Картометрический метод	2,50	-
96	388348,21	2266538,28	Картометрический метод	2,50	-
97	388349,16	2266535,86	Картометрический метод	2,50	-
47	388740,44	2266715,78	Картометрический метод	2,50	-
ЗУ1(3)					
98	391946,48	2262036,42	Картометрический метод	2,50	-
99	391956,16	2262044,1	Картометрический метод	2,50	-
100	391970,7	2262054,37	Картометрический метод	2,50	-
101	391973,92	2262063,28	Картометрический метод	2,50	-
102	391971,89	2262068	Картометрический метод	2,50	-
103	391929,87	2262145,81	Картометрический метод	2,50	-
104	391922,04	2262186,05	Картометрический метод	2,50	-
105	391915,61	2262191,66	Картометрический метод	2,50	-
106	391891,63	2262200,39	Картометрический метод	2,50	-
107	391868,12	2262224,15	Картометрический метод	2,50	-
108	391862,72	2262222,32	Картометрический метод	2,50	-
109	391888,68	2262196,19	Картометрический метод	2,50	-
110	391915,11	2262186,69	Картометрический метод	2,50	-
111	391917	2262184,67	Картометрический метод	2,50	-
112	391925,06	2262144,02	Картометрический метод	2,50	-
113	391969,27	2262062,57	Картометрический метод	2,50	-
114	391967,05	2262057,9	Картометрический метод	2,50	-
115	391948,47	2262043,81	Картометрический метод	2,50	-
98	391946,48	2262036,42	Картометрический метод	2,50	-
ЗУ1(4)					
116	393738,83	2260238,1	Картометрический метод	2,50	-
117	393729,11	2260235,61	Картометрический метод	2,50	-
118	393734,37	2260241,44	Картометрический метод	2,50	-
119	393727,83	2260237,82	Картометрический метод	2,50	-
120	393724,26	2260234,85	Картометрический метод	2,50	-
121	393722,84	2260233,33	Картометрический метод	2,50	-
122	393696,47	2260211,77	Картометрический метод	2,50	-
123	393696,12	2260211,17	Картометрический метод	2,50	-
124	393694,19	2260207,69	Картометрический метод	2,50	-
125	393695,5	2260206,61	Картометрический метод	2,50	-
126	393696,46	2260203,82	Картометрический метод	2,50	-
127	393698,65	2260201,42	Картометрический метод	2,50	-
128	393707,65	2260215,4	Картометрический метод	2,50	-
129	393711,5	2260219,84	Картометрический метод	2,50	-
130	393726,01	2260230,99	Картометрический метод	2,50	-
131	393739,43	2260234,78	Картометрический метод	2,50	-
116	393738,83	2260238,1	Картометрический метод	2,50	-
ЗУ1(5)					
132	386558,16	2267000,76	Картометрический метод	2,50	-

Сведения о местоположении границ объекта

133	386560,44	2267007,79	Картометрический метод	2,50	-
134	386549,85	2267008,69	Картометрический метод	2,50	-
135	386501,93	2267025,49	Картометрический метод	2,50	-
136	386445,62	2267046,3	Картометрический метод	2,50	-
137	386448,14	2267051,32	Картометрический метод	2,50	-
138	386445,14	2267052,61	Картометрический метод	2,50	-
139	386440,58	2267047,66	Картометрический метод	2,50	-
140	386432,76	2267048,51	Картометрический метод	2,50	-
141	386408,43	2267035,38	Картометрический метод	2,50	-
142	386384,91	2267020,61	Картометрический метод	2,50	-
143	386346,85	2266998,11	Картометрический метод	2,50	-
144	386331,84	2266989,05	Картометрический метод	2,50	-
145	386324,13	2266985,92	Картометрический метод	2,50	-
146	386303,49	2266975,98	Картометрический метод	2,50	-
147	386281,92	2266965,47	Картометрический метод	2,50	-
148	386268,24	2266964,94	Картометрический метод	2,50	-
149	386268,24	2266960,5	Картометрический метод	2,50	-
150	386276,25	2266959,89	Картометрический метод	2,50	-
151	386274,36	2266956,2	Картометрический метод	2,50	-
152	386276,58	2266957,11	Картометрический метод	2,50	-
153	386280,29	2266958,99	Картометрический метод	2,50	-
154	386283,05	2266961,63	Картометрический метод	2,50	-
155	386325,73	2266982,6	Картометрический метод	2,50	-
156	386330,04	2266984,29	Картометрический метод	2,50	-
157	386339,15	2266988,93	Картометрический метод	2,50	-
158	386396,42	2267023,4	Картометрический метод	2,50	-
159	386397,46	2267022,15	Картометрический метод	2,50	-
160	386411,08	2267031,31	Картометрический метод	2,50	-
161	386433,9	2267042,42	Картометрический метод	2,50	-
162	386446,11	2267040,02	Картометрический метод	2,50	-
163	386449,63	2267033,99	Картометрический метод	2,50	-
164	386452,23	2267035,32	Картометрический метод	2,50	-
165	386453,44	2267037,81	Картометрический метод	2,50	-
166	386500,1	2267020,66	Картометрический метод	2,50	-
167	386523,47	2267012,24	Картометрический метод	2,50	-
168	386529,43	2267009,87	Картометрический метод	2,50	-
132	386558,16	2267000,76	Картометрический метод	2,50	-
ЗУ1(6)					
169	381285,22	2264594,47	Картометрический метод	2,50	-
170	381287,31	2264599,3	Картометрический метод	2,50	-
171	381246,06	2264639,91	Картометрический метод	2,50	-
172	381200,71	2264684,28	Картометрический метод	2,50	-
173	381167,3	2264716,01	Картометрический метод	2,50	-
174	381161,15	2264721,65	Картометрический метод	2,50	-
175	381157,4	2264725,09	Картометрический метод	2,50	-
176	381156,71	2264725,73	Картометрический метод	2,50	-
177	381142,58	2264746,81	Картометрический метод	2,50	-
178	381095,51	2264895,36	Картометрический метод	2,50	-
179	381038,16	2265018,83	Картометрический метод	2,50	-
180	381011,79	2265075,6	Картометрический метод	2,50	-
181	381358,09	2265126,83	Картометрический метод	2,50	-

Сведения о местоположении границ объекта

182	381359,35	2265122,35	Картометрический метод	2,50	-
183	381370,35	2265124,51	Картометрический метод	2,50	-
184	381370,06	2265128,59	Картометрический метод	2,50	-
185	381861,09	2265196,89	Картометрический метод	2,50	-
186	381944,88	2265207,68	Картометрический метод	2,50	-
187	382036,03	2265217,43	Картометрический метод	2,50	-
188	382053,88	2265218,61	Картометрический метод	2,50	-
189	382058,82	2265218,9	Картометрический метод	2,50	-
190	382859,52	2265288,46	Картометрический метод	2,50	-
191	382859,15	2265311,85	Картометрический метод	2,50	-
192	382858,94	2265315,8	Картометрический метод	2,50	-
193	382858,52	2265323,59	Картометрический метод	2,50	-
194	382858,1	2265331,38	Картометрический метод	2,50	-
195	382856,97	2265355,96	Картометрический метод	2,50	-
196	382856,86	2265358,39	Картометрический метод	2,50	-
197	382065,16	2265289,02	Картометрический метод	2,50	-
198	382031	2265286,35	Картометрический метод	2,50	-
199	381937,46	2265276,28	Картометрический метод	2,50	-
200	381852,3	2265265,33	Картометрический метод	2,50	-
201	381360,2	2265196,95	Картометрический метод	2,50	-
202	381360,03	2265197,83	Картометрический метод	2,50	-
203	381347,13	2265195,86	Картометрический метод	2,50	-
204	381347,2	2265194,85	Картометрический метод	2,50	-
205	380483,14	2265067,18	Картометрический метод	2,50	-
206	380423,75	2265056,97	Картометрический метод	2,50	-
207	380312,47	2265039,22	Картометрический метод	2,50	-
208	380206,8	2265023,3	Картометрический метод	2,50	-
209	380172,27	2265018,16	Картометрический метод	2,50	-
210	379955,56	2264988,7	Картометрический метод	2,50	-
211	379876,07	2264982,34	Картометрический метод	2,50	-
212	379872,26	2264982,03	Картометрический метод	2,50	-
213	379872,26	2264982,08	Картометрический метод	2,50	-
214	379876,35	2265046,24	Картометрический метод	2,50	-
215	379899,67	2265382,17	Картометрический метод	2,50	-
216	379909,36	2265531,22	Картометрический метод	2,50	-
217	379892,29	2265778,13	Картометрический метод	2,50	-
218	379867,79	2265834,05	Картометрический метод	2,50	-
219	379823,01	2265926,65	Картометрический метод	2,50	-
220	379767,78	2266013,06	Картометрический метод	2,50	-
221	379720,77	2266102,03	Картометрический метод	2,50	-
222	379675,86	2266153,36	Картометрический метод	2,50	-
223	379515,54	2266324,33	Картометрический метод	2,50	-
224	379371,34	2266479,67	Картометрический метод	2,50	-
225	379002,45	2266871,52	Картометрический метод	2,50	-
226	378953	2266926	Картометрический метод	2,50	-
227	378960,5	2266940	Картометрический метод	2,50	-
228	378970,15	2266942,12	Картометрический метод	2,50	-
229	379105,24	2266985	Картометрический метод	2,50	-
230	379102,32	2266998,45	Картометрический метод	2,50	-
231	378965,41	2266960,42	Картометрический метод	2,50	-
232	378864,6	2266933,5	Картометрический метод	2,50	-

Сведения о местоположении границ объекта

233	378740	2266897,3	Картометрический метод	2,50	-
234	378744,25	2266884,28	Картометрический метод	2,50	-
235	378871,81	2266920,14	Картометрический метод	2,50	-
236	378884,26	2266919	Картометрический метод	2,50	-
237	378928,72	2266907	Картометрический метод	2,50	-
238	378979,3	2266849,28	Картометрический метод	2,50	-
239	379347,27	2266457,09	Картометрический метод	2,50	-
240	379491,52	2266301,84	Картометрический метод	2,50	-
241	379655,65	2266131,19	Картометрический метод	2,50	-
242	379693,36	2266089,82	Картометрический метод	2,50	-
243	379743,14	2265997,76	Картометрический метод	2,50	-
244	379793,68	2265913,85	Картометрический метод	2,50	-
245	379833,85	2265819,05	Картометрический метод	2,50	-
246	379856,59	2265768,04	Картометрический метод	2,50	-
247	379878,36	2265531,22	Картометрический метод	2,50	-
248	379863,67	2265382,17	Картометрический метод	2,50	-
249	379843	2265192	Картометрический метод	2,50	-
250	379813	2265140	Картометрический метод	2,50	-
251	379750	2265106	Картометрический метод	2,50	-
252	379482	2265116	Картометрический метод	2,50	-
253	379425	2265090	Картометрический метод	2,50	-
254	379398	2265058	Картометрический метод	2,50	-
255	379393,45	2265013,76	Картометрический метод	2,50	-
256	379393,44	2265013,72	Картометрический метод	2,50	-
257	379391,32	2264993,13	Картометрический метод	2,50	-
258	379343,12	2264995,13	Картометрический метод	2,50	-
259	379220,83	2265000,08	Картометрический метод	2,50	-
260	379056,11	2265008,86	Картометрический метод	2,50	-
261	379053,62	2265008,99	Картометрический метод	2,50	-
262	379032,04	2265010,17	Картометрический метод	2,50	-
263	378998,06	2265012,01	Картометрический метод	2,50	-
264	378999,62	2264997,44	Картометрический метод	2,50	-
265	379002,82	2264949,76	Картометрический метод	2,50	-
266	379080,52	2264950,36	Картометрический метод	2,50	-
267	379080,52	2264947,92	Картометрический метод	2,50	-
268	379118,75	2264947,9	Картометрический метод	2,50	-
269	379148,13	2264947,88	Картометрический метод	2,50	-
270	379148,24	2264949,84	Картометрический метод	2,50	-
271	379207,17	2264947,68	Картометрический метод	2,50	-
272	379206,82	2264935,74	Картометрический метод	2,50	-
273	379232,68	2264930,37	Картометрический метод	2,50	-
274	379561,63	2264917,02	Картометрический метод	2,50	-
275	379627,58	2264914,34	Картометрический метод	2,50	-
276	379625,46	2264820,3	Картометрический метод	2,50	-
277	379623,15	2264770,05	Картометрический метод	2,50	-
278	379808,05	2264756,21	Картометрический метод	2,50	-
279	379803,04	2264712,01	Картометрический метод	2,50	-
280	379780,01	2264434,03	Картометрический метод	2,50	-
281	379756,91	2264178,43	Картометрический метод	2,50	-
282	379755,89	2264167,94	Картометрический метод	2,50	-
283	379741,8	2264169,55	Картометрический метод	2,50	-

Сведения о местоположении границ объекта

284	379539,14	2264192,66	Картометрический метод	2,50	-
285	379510,74	2263944,26	Картометрический метод	2,50	-
286	379713,46	2263921,12	Картометрический метод	2,50	-
287	379723,72	2263919,95	Картометрический метод	2,50	-
288	379700,15	2263818,07	Картометрический метод	2,50	-
289	379674,73	2263693,33	Картометрический метод	2,50	-
290	379625,96	2263543,02	Картометрический метод	2,50	-
291	379591,43	2263461,93	Картометрический метод	2,50	-
292	379549,16	2263367,82	Картометрический метод	2,50	-
293	379482,99	2263231,71	Картометрический метод	2,50	-
294	379438,19	2263153,92	Картометрический метод	2,50	-
295	379385,53	2263075,81	Картометрический метод	2,50	-
296	379329,2	2263001,63	Картометрический метод	2,50	-
297	379324,2	2262980,63	Картометрический метод	2,50	-
298	379325,58	2262979,6	Картометрический метод	2,50	-
299	379342,82	2262972,29	Картометрический метод	2,50	-
300	379359,86	2262982,24	Картометрический метод	2,50	-
301	379410,19	2263062,61	Картометрический метод	2,50	-
302	379458,35	2263144,57	Картометрический метод	2,50	-
303	379502,83	2263222,44	Картометрический метод	2,50	-
304	379569,67	2263358,56	Картометрический метод	2,50	-
305	379613,92	2263456,63	Картометрический метод	2,50	-
306	379648,3	2263535,72	Картометрический метод	2,50	-
307	379698,23	2263688,44	Картометрический метод	2,50	-
308	379723,99	2263812,4	Картометрический метод	2,50	-
309	379745,54	2263902,94	Картометрический метод	2,50	-
310	379756,48	2263901,22	Картометрический метод	2,50	-
311	379855,83	2263889,8	Картометрический метод	2,50	-
312	379878,48	2264088,54	Картометрический метод	2,50	-
313	379779,14	2264099,87	Картометрический метод	2,50	-
314	379814,96	2264102,31	Картометрический метод	2,50	-
315	379818,97	2264121,3	Картометрический метод	2,50	-
316	379782,77	2264135,76	Картометрический метод	2,50	-
317	379782,8	2264135,81	Картометрический метод	2,50	-
318	379793,84	2264258,16	Картометрический метод	2,50	-
319	379803,56	2264257,34	Картометрический метод	2,50	-
320	379821,54	2264433,33	Картометрический метод	2,50	-
321	379837,45	2264431,7	Картометрический метод	2,50	-
322	379839,3	2264449,77	Картометрический метод	2,50	-
323	379884,24	2264445,16	Картометрический метод	2,50	-
324	379884,25	2264445,26	Картометрический метод	2,50	-
325	379887,28	2264478,03	Картометрический метод	2,50	-
326	379865,43	2264480,26	Картометрический метод	2,50	-
327	379869,91	2264528,9	Картометрический метод	2,50	-
328	379847,61	2264531,18	Картометрический метод	2,50	-
329	379831,7	2264532,81	Картометрический метод	2,50	-
330	379833,73	2264552,71	Картометрический метод	2,50	-
331	379838,7	2264552,2	Картометрический метод	2,50	-
332	379844,19	2264606,01	Картометрический метод	2,50	-
333	379847,18	2264635,24	Картометрический метод	2,50	-
334	379862,19	2264633,84	Картометрический метод	2,50	-

Сведения о местоположении границ объекта

335	379863,4	2264646,78	Картометрический метод	2,50	-
336	379892,52	2264643,81	Картометрический метод	2,50	-
337	379895,39	2264672,06	Картометрический метод	2,50	-
338	379910,67	2264670,51	Картометрический метод	2,50	-
339	379911,85	2264677,64	Картометрический метод	2,50	-
340	379849,3	2264694,97	Картометрический метод	2,50	-
341	379843,88	2264708,53	Картометрический метод	2,50	-
342	379851	2264762	Картометрический метод	2,50	-
343	379891	2264825	Картометрический метод	2,50	-
344	379955	2264858	Картометрический метод	2,50	-
345	380276	2264908	Картометрический метод	2,50	-
346	380304	2264927	Картометрический метод	2,50	-
347	380313,62	2264969,49	Картометрический метод	2,50	-
348	380435,18	2264988,93	Картометрический метод	2,50	-
349	380493,12	2264998,89	Картометрический метод	2,50	-
350	381001,9	2265074,14	Картометрический метод	2,50	-
351	381005,73	2265064,88	Картометрический метод	2,50	-
352	381086,13	2264891,88	Картометрический метод	2,50	-
353	381132,73	2264745,06	Картометрический метод	2,50	-
354	381148,95	2264719,4	Картометрический метод	2,50	-
355	381151,71	2264716,81	Картометрический метод	2,50	-
356	381155,4	2264713,37	Картометрический метод	2,50	-
357	381160,53	2264708,65	Картометрический метод	2,50	-
358	381193,98	2264676,88	Картометрический метод	2,50	-
359	381239,03	2264632,79	Картометрический метод	2,50	-
360	381281,65	2264590,86	Картометрический метод	2,50	-
169	381285,22	2264594,47	Картометрический метод	2,50	-
ЗУ1(7)					
361	382873,85	2267108,12	Картометрический метод	2,50	-
362	382859,97	2267117,75	Картометрический метод	2,50	-
363	382839,65	2267127,35	Картометрический метод	2,50	-
364	382840,55	2267132,2	Картометрический метод	2,50	-
365	382834,43	2267134,34	Картометрический метод	2,50	-
366	382832,48	2267129,74	Картометрический метод	2,50	-
367	382822,62	2267131,42	Картометрический метод	2,50	-
368	382813,25	2267131,63	Картометрический метод	2,50	-
369	382778,77	2267125,47	Картометрический метод	2,50	-
370	382769,42	2267125,11	Картометрический метод	2,50	-
371	382755,5	2267124,56	Картометрический метод	2,50	-
372	382742,95	2267127,58	Картометрический метод	2,50	-
373	382721,33	2267135,72	Картометрический метод	2,50	-
374	382703,45	2267140,69	Картометрический метод	2,50	-
375	382666,79	2267147,63	Картометрический метод	2,50	-
376	382652,35	2267151,14	Картометрический метод	2,50	-
377	382652,38	2267149,81	Картометрический метод	2,50	-
378	382676,57	2267143,18	Картометрический метод	2,50	-
379	382712,02	2267136,85	Картометрический метод	2,50	-
380	382748,25	2267122,97	Картометрический метод	2,50	-
381	382784,83	2267124,33	Картометрический метод	2,50	-
382	382814,3	2267130,08	Картометрический метод	2,50	-
383	382835,29	2267126,36	Картометрический метод	2,50	-

Сведения о местоположении границ объекта

384	382870,03	2267103,95	Картометрический метод	2,50	-
361	382873,85	2267108,12	Картометрический метод	2,50	-
ЗУ1(8)					
385	378684,45	2266208,55	Картометрический метод	2,50	-
386	378798,26	2266269,49	Картометрический метод	2,50	-
387	378764,96	2266322,37	Картометрический метод	2,50	-
388	378659,77	2266252,56	Картометрический метод	2,50	-
385	378684,45	2266208,55	Картометрический метод	2,50	-
ЗУ1(9)					
389	391464,18	2262899	Картометрический метод	2,50	-
390	391450,57	2262961,63	Картометрический метод	2,50	-
391	391412,34	2263123,24	Картометрический метод	2,50	-
392	391398,84	2263160,62	Картометрический метод	2,50	-
393	391377,06	2263194,19	Картометрический метод	2,50	-
394	391343,73	2263230,29	Картометрический метод	2,50	-
395	391306,42	2263257,73	Картометрический метод	2,50	-
396	391086,37	2263396,39	Картометрический метод	2,50	-
397	390665,2	2263664,39	Картометрический метод	2,50	-
398	390249,8	2263914,18	Картометрический метод	2,50	-
399	390216,14	2263930,3	Картометрический метод	2,50	-
400	390168,76	2263940,89	Картометрический метод	2,50	-
401	389875,82	2263977,64	Картометрический метод	2,50	-
402	389797,27	2263987,09	Картометрический метод	2,50	-
403	389701,05	2264006,11	Картометрический метод	2,50	-
404	389465,6	2264072,1	Картометрический метод	2,50	-
405	389409,8	2264086,98	Картометрический метод	2,50	-
406	389345,75	2264107,56	Картометрический метод	2,50	-
407	389275,55	2264132,28	Картометрический метод	2,50	-
408	389204,79	2264160,23	Картометрический метод	2,50	-
409	389143,95	2264183,98	Картометрический метод	2,50	-
410	389054,71	2264216,55	Картометрический метод	2,50	-
411	389026,42	2264229,45	Картометрический метод	2,50	-
412	389023,13	2264233,65	Картометрический метод	2,50	-
413	389022,75	2264239,78	Картометрический метод	2,50	-
414	389021,95	2264258,87	Картометрический метод	2,50	-
415	389011,82	2264263,49	Картометрический метод	2,50	-
416	389000,2	2264252,02	Картометрический метод	2,50	-
417	388836,77	2264317,57	Картометрический метод	2,50	-
418	388525,3	2264442,51	Картометрический метод	2,50	-
419	388100,27	2264630,51	Картометрический метод	2,50	-
420	387648,56	2264849,07	Картометрический метод	2,50	-
421	387105	2265091,17	Картометрический метод	2,50	-
422	387101,66	2265092,7	Картометрический метод	2,50	-
423	387057,66	2265116,54	Картометрический метод	2,50	-
424	387063,91	2265130,28	Картометрический метод	2,50	-
425	387054,86	2265136,54	Картометрический метод	2,50	-
426	387045,22	2265130,48	Картометрический метод	2,50	-
427	387038,6	2265127,4	Картометрический метод	2,50	-
428	386984,44	2265160,37	Картометрический метод	2,50	-
429	386919,67	2265205,03	Картометрический метод	2,50	-
430	386913,62	2265199,38	Картометрический метод	2,50	-

Сведения о местоположении границ объекта

431	386931,55	2265183,63	Картометрический метод	2,50	-
432	386956,37	2265163,79	Картометрический метод	2,50	-
433	387028	2265121,31	Картометрический метод	2,50	-
434	387020,34	2265110,31	Картометрический метод	2,50	-
435	387029,69	2265103,22	Картометрический метод	2,50	-
436	387023,05	2265093,69	Картометрический метод	2,50	-
437	387029,88	2265086,98	Картометрический метод	2,50	-
438	387041,11	2265097,6	Картометрический метод	2,50	-
439	387077,67	2265079,42	Картометрический метод	2,50	-
440	387080,97	2265071,69	Картометрический метод	2,50	-
441	387084,8	2265070,55	Картометрический метод	2,50	-
442	387088,43	2265076,44	Картометрический метод	2,50	-
443	387450,7	2264908,05	Картометрический метод	2,50	-
444	387678,18	2264807,46	Картометрический метод	2,50	-
445	388082,85	2264608,6	Картометрический метод	2,50	-
446	388080,24	2264594,38	Картометрический метод	2,50	-
447	388089,2	2264591,33	Картометрический метод	2,50	-
448	388098,39	2264602,95	Картометрический метод	2,50	-
449	388513,6	2264407,75	Картометрический метод	2,50	-
450	388557,74	2264387,18	Картометрический метод	2,50	-
451	388629,03	2264356,37	Картометрический метод	2,50	-
452	388693,9	2264332,55	Картометрический метод	2,50	-
453	388761,24	2264306,23	Картометрический метод	2,50	-
454	388830,79	2264280,13	Картометрический метод	2,50	-
455	388903,17	2264252,15	Картометрический метод	2,50	-
456	388972,66	2264226,33	Картометрический метод	2,50	-
457	388994,76	2264218,67	Картометрический метод	2,50	-
458	388996,64	2264199,51	Картометрический метод	2,50	-
459	389004,01	2264196,71	Картометрический метод	2,50	-
460	389008,42	2264208,22	Картометрический метод	2,50	-
461	389335,98	2264085,6	Картометрический метод	2,50	-
462	389404,29	2264065,08	Картометрический метод	2,50	-
463	389458,37	2264050,69	Картометрический метод	2,50	-
464	389685,64	2263981,74	Картометрический метод	2,50	-
465	389792,42	2263964,85	Картометрический метод	2,50	-
466	390148,82	2263918,49	Картометрический метод	2,50	-
467	390199,98	2263907,84	Картометрический метод	2,50	-
468	390232,24	2263895,12	Картометрический метод	2,50	-
469	390657,45	2263629,41	Картометрический метод	2,50	-
470	391071,59	2263378,68	Картометрический метод	2,50	-
471	391289,42	2263242,4	Картометрический метод	2,50	-
472	391340,15	2263204,19	Картометрический метод	2,50	-
473	391363,89	2263177,08	Картометрический метод	2,50	-
474	391379,75	2263149,69	Картометрический метод	2,50	-
475	391394,63	2263110,13	Картометрический метод	2,50	-
476	391413,38	2263039,94	Картометрический метод	2,50	-
477	391438,11	2262911,91	Картометрический метод	2,50	-
478	391447,51	2262874,59	Картометрический метод	2,50	-
479	391455,33	2262897,21	Картометрический метод	2,50	-
389	391464,18	2262899	Картометрический метод	2,50	-

Сведения о местоположении границ объекта

480	393779,93	2260162,75	Картометрический метод	2,50	-
481	393778,92	2260172,99	Картометрический метод	2,50	-
482	393778,11	2260170,6	Картометрический метод	2,50	-
483	393774,43	2260167,64	Картометрический метод	2,50	-
484	393776,33	2260164,38	Картометрический метод	2,50	-
480	393779,93	2260162,75	Картометрический метод	2,50	-
ЗУ1(11)					
485	386202,06	2265963,56	Картометрический метод	2,50	-
486	386191,82	2265997,02	Картометрический метод	2,50	-
487	386188,05	2266009,36	Картометрический метод	2,50	-
488	386181,56	2266030,49	Картометрический метод	2,50	-
489	386120,8	2266011,79	Картометрический метод	2,50	-
490	386026,17	2265976,57	Картометрический метод	2,50	-
491	386007,23	2265967,39	Картометрический метод	2,50	-
492	385999,97	2265984,65	Картометрический метод	2,50	-
493	385984,08	2266021,64	Картометрический метод	2,50	-
494	385980,97	2266019,76	Картометрический метод	2,50	-
495	385819,24	2266424,39	Картометрический метод	2,50	-
496	385749,33	2266607,91	Картометрический метод	2,50	-
497	385747,3	2266608,58	Картометрический метод	2,50	-
498	385745,81	2266608,98	Картометрический метод	2,50	-
499	385819,9	2266413,7	Картометрический метод	2,50	-
500	385961,7	2266041,2	Картометрический метод	2,50	-
501	385975,28	2266019,28	Картометрический метод	2,50	-
502	385988,98	2265976,36	Картометрический метод	2,50	-
503	385994,28	2265961,1	Картометрический метод	2,50	-
504	385974,68	2265951,57	Картометрический метод	2,50	-
505	385233,7	2265563,76	Картометрический метод	2,50	-
506	385198,94	2265546,55	Картометрический метод	2,50	-
507	385164,9	2265534,5	Картометрический метод	2,50	-
508	385130,97	2265526,25	Картометрический метод	2,50	-
509	385095,24	2265518,26	Картометрический метод	2,50	-
510	384937,17	2265489,23	Картометрический метод	2,50	-
511	384751,75	2265454,82	Картометрический метод	2,50	-
512	384680,7	2265443,84	Картометрический метод	2,50	-
513	384625,38	2265438	Картометрический метод	2,50	-
514	384555,72	2265431,69	Картометрический метод	2,50	-
515	384464,15	2265423,4	Картометрический метод	2,50	-
516	384416,36	2265420,18	Картометрический метод	2,50	-
517	384371,22	2265418,87	Картометрический метод	2,50	-
518	384209,91	2265416,28	Картометрический метод	2,50	-
519	383871,27	2265412,25	Картометрический метод	2,50	-
520	383792	2265411,25	Картометрический метод	2,50	-
521	383589,42	2265408,38	Картометрический метод	2,50	-
522	383569,37	2265408,11	Картометрический метод	2,50	-
523	383512,78	2265407,42	Картометрический метод	2,50	-
524	383514,06	2265384,9	Картометрический метод	2,50	-
525	383514,26	2265380,92	Картометрический метод	2,50	-
526	383514,7	2265372,46	Картометрический метод	2,50	-
527	383450,87	2265372,27	Картометрический метод	2,50	-
528	383336,76	2265365,14	Картометрический метод	2,50	-

Сведения о местоположении границ объекта

529	382956,09	2265331,95	Картометрический метод	2,50	-
530	382955,52	2265323,94	Картометрический метод	2,50	-
531	383204,12	2265345,37	Картометрический метод	2,50	-
532	383234,05	2265347,41	Картометрический метод	2,50	-
533	383341,35	2265356,46	Картометрический метод	2,50	-
534	383450,99	2265364,38	Картометрический метод	2,50	-
535	383514	2265364,91	Картометрический метод	2,50	-
536	383514,78	2265337,47	Картометрический метод	2,50	-
537	383565,24	2265338,08	Картометрический метод	2,50	-
538	383585,28	2265338,34	Картометрический метод	2,50	-
539	383793,01	2265341,27	Картометрический метод	2,50	-
540	383842,56	2265342,2	Картометрический метод	2,50	-
541	383839,87	2265330,76	Картометрический метод	2,50	-
542	383847,64	2265328,64	Картометрический метод	2,50	-
543	383854,69	2265342,04	Картометрический метод	2,50	-
544	383871,92	2265342,68	Картометрический метод	2,50	-
545	384211,12	2265346,3	Картометрический метод	2,50	-
546	384373,22	2265348,91	Картометрический метод	2,50	-
547	384420,96	2265350,33	Картометрический метод	2,50	-
548	384470,36	2265353,67	Картометрический метод	2,50	-
549	384630,36	2265368,07	Картометрический метод	2,50	-
550	384698,59	2265375,61	Картометрический метод	2,50	-
551	384764,44	2265385,98	Картометрический метод	2,50	-
552	384950,11	2265420,45	Картометрический метод	2,50	-
553	385110,29	2265449,91	Картометрический метод	2,50	-
554	385147,62	2265458,26	Картометрический метод	2,50	-
555	385188,53	2265468,61	Картометрический метод	2,50	-
556	385229,87	2265483,76	Картометрический метод	2,50	-
557	385266,55	2265501,97	Картометрический метод	2,50	-
558	385393,87	2265568,61	Картометрический метод	2,50	-
559	385393,84	2265568,68	Картометрический метод	2,50	-
560	385394,56	2265568,97	Картометрический метод	2,50	-
561	386005,52	2265888,74	Картометрический метод	2,50	-
562	386051,04	2265911,16	Картометрический метод	2,50	-
563	386141,29	2265944,89	Картометрический метод	2,50	-
485	386202,06	2265963,56	Картометрический метод	2,50	-
ЗУ1(12)					
564	393595,21	2261380,94	Картометрический метод	2,50	-
565	393578,27	2261402,61	Картометрический метод	2,50	-
566	393579,5	2261406,35	Картометрический метод	2,50	-
567	393581,06	2261410,38	Картометрический метод	2,50	-
568	393210,43	2261561,44	Картометрический метод	2,50	-
569	393215,02	2261573,21	Картометрический метод	2,50	-
570	393206,02	2261575,44	Картометрический метод	2,50	-
571	393199,7	2261566,56	Картометрический метод	2,50	-
572	392969,95	2261635,15	Картометрический метод	2,50	-
573	392709,89	2261717,32	Картометрический метод	2,50	-
574	392704,98	2261705,41	Картометрический метод	2,50	-
575	392635,89	2261728,1	Картометрический метод	2,50	-
576	392631,97	2261716,93	Картометрический метод	2,50	-
577	392963,46	2261610,65	Картометрический метод	2,50	-

Сведения о местоположении границ объекта

578	393200,79	2261534,63	Картометрический метод	2,50	-
564	393595,21	2261380,94	Картометрический метод	2,50	-
ЗУ(13)					
579	392548,28	2261766,41	Картометрический метод	2,50	-
580	392139,29	2261898,73	Картометрический метод	2,50	-
581	392137,12	2261889,49	Картометрический метод	2,50	-
582	391892,63	2261966,34	Картометрический метод	2,50	-
583	391885,14	2261964,1	Картометрический метод	2,50	-
584	391945,64	2261934,13	Картометрический метод	2,50	-
585	391941,19	2261932,09	Картометрический метод	2,50	-
586	391943,54	2261930,66	Картометрический метод	2,50	-
587	391956,55	2261935,38	Картометрический метод	2,50	-
588	392220,11	2261856,01	Картометрический метод	2,50	-
589	392275,25	2261828,44	Картометрический метод	2,50	-
590	392396,75	2261790,11	Картометрический метод	2,50	-
591	392403,47	2261802,76	Картометрический метод	2,50	-
592	392459,44	2261785	Картометрический метод	2,50	-
593	392543,77	2261757,57	Картометрический метод	2,50	-
579	392548,28	2261766,41	Картометрический метод	2,50	-
ЗУ(14)					
594	394398,31	2258289,46	Картометрический метод	2,50	-
595	394399,2	2258291,83	Картометрический метод	2,50	-
596	394394,73	2258294,09	Картометрический метод	2,50	-
597	394336,74	2258317,69	Картометрический метод	2,50	-
598	394334,11	2258321,38	Картометрический метод	2,50	-
599	394329,23	2258323,99	Картометрический метод	2,50	-
600	394326,85	2258322,46	Картометрический метод	2,50	-
601	394309,77	2258329,33	Картометрический метод	2,50	-
602	394305,95	2258322,87	Картометрический метод	2,50	-
603	394379,35	2258291,97	Картометрический метод	2,50	-
594	394398,31	2258289,46	Картометрический метод	2,50	-
ЗУ(15)					
604	382986,79	2265887,33	Картометрический метод	2,50	-
605	382991,81	2265887,63	Картометрический метод	2,50	-
606	382998,76	2265948,19	Картометрический метод	2,50	-
607	382996,96	2266019,04	Картометрический метод	2,50	-
608	383009,63	2266090,07	Картометрический метод	2,50	-
609	383010,32	2266092,5	Картометрический метод	2,50	-
610	383011,29	2266094,22	Картометрический метод	2,50	-
611	383012,92	2266095,49	Картометрический метод	2,50	-
612	383036,97	2266093,34	Картометрический метод	2,50	-
613	383145,05	2266088,8	Картометрический метод	2,50	-
614	383145,21	2266093,78	Картометрический метод	2,50	-
615	383037,09	2266098,33	Картометрический метод	2,50	-
616	383012,92	2266100,49	Картометрический метод	2,50	-
617	383007,5	2266099,56	Картометрический метод	2,50	-
618	383004,27	2266096,89	Картометрический метод	2,50	-
619	383003,47	2266091,74	Картометрический метод	2,50	-
620	382991,92	2266019,83	Картометрический метод	2,50	-
621	382993,74	2265948,72	Картометрический метод	2,50	-
604	382986,79	2265887,33	Картометрический метод	2,50	-

Сведения о местоположении границ объекта

3. Сведения о характерных точках части (частей) границы объекта

Обозначение характерных точек части границы	Координаты, м		Метод определения координат характерной точки	Средняя квадратическая погрешность положения характерной точки (M _t), м	Описание обозначения точки на местности (при наличии)
	X	Y			
1	2	3	4	5	6
Часть № -					
-	-	-	-	-	-

ОПИСАНИЕ МЕСТОПОЛОЖЕНИЯ ГРАНИЦ

Зона ограниченной транспортной инфраструктуры (3.5)

(наименование объекта местоположение границ, которого описано (далее - объект))

Раздел 1

Сведения об объекте		
№ п/п	Характеристики объекта	Описание характеристик
1	2	3
1	Местоположение объекта	<i>Российская Федерация, Рязанская область, р-н Шацкий, с/п Агишевское</i>
2	Площадь объекта \pm величина погрешности определения площади ($P \pm \Delta P$)	<i>3353017кв.м. \pm 641кв.м.</i>
3	Иные характеристики объекта	<i>Вид зоны: Зона ограниченной транспортной инфраструктуры (3.5) Номер зоны: 2</i>

Раздел 2

Сведения о местоположении границ объекта					
1. Система координат <u>МСК-62</u>					
2. Сведения о характерных точках границ объекта					
Обозначение характерных точек границ	Координаты, м		Метод определения координат характерной точки	Средняя квадратическая погрешность положения характерной точки (Мт), м	Описание обозначения точки на местности (при наличии)
	X	Y			
1	2	3	4	5	6
1	389810,6	2260857,5	Картометрический метод	2,50	-
2	389821,3	2260931,7	Картометрический метод	2,50	-
3	389847,1	2260989,2	Картометрический метод	2,50	-
4	389900,2	2261036	Картометрический метод	2,50	-
5	389986,7	2261200,9	Картометрический метод	2,50	-
6	390039	2261297,5	Картометрический метод	2,50	-
7	390100,5	2261362,7	Картометрический метод	2,50	-
8	390109,6	2261386,8	Картометрический метод	2,50	-
9	390100,6	2261417,1	Картометрический метод	2,50	-
10	390205,3	2261584,9	Картометрический метод	2,50	-
11	390247,8	2261610,6	Картометрический метод	2,50	-
12	390246,3	2261650	Картометрический метод	2,50	-
13	390278,2	2261710,4	Картометрический метод	2,50	-
14	390325,8	2261785,2	Картометрический метод	2,50	-
15	390467,36	2262057,32	Картометрический метод	2,50	-
16	390157,48	2262515,76	Картометрический метод	2,50	-
17	390500,9	2263211,9	Картометрический метод	2,50	-
18	389351,4	2263629,6	Картометрический метод	2,50	-
19	389240,4	2263661,9	Картометрический метод	2,50	-
20	389135,02	2263692,56	Картометрический метод	2,50	-
21	388793,02	2261916,45	Картометрический метод	2,50	-
22	388912,85	2261922,32	Картометрический метод	2,50	-
23	388873,33	2261709,8	Картометрический метод	2,50	-
24	388755,82	2261544,38	Картометрический метод	2,50	-
25	388741,26	2261285,31	Картометрический метод	2,50	-
26	388819,37	2261250,87	Картометрический метод	2,50	-
27	388921,8	2261214,5	Картометрический метод	2,50	-
28	388994,6	2261212,5	Картометрический метод	2,50	-
29	389056	2261181,8	Картометрический метод	2,50	-
30	389061,7	2261143,5	Картометрический метод	2,50	-
31	389169,2	2261120,4	Картометрический метод	2,50	-
32	389742,8	2260872,9	Картометрический метод	2,50	-
1	389810,6	2260857,5	Картометрический метод	2,50	-
3. Сведения о характерных точках части (частей) границы объекта					
Обозначение характерных точек	Координаты, м		Метод определения координат характерной точки	Средняя квадратическая погрешность	Описание обозначения точки

Сведения о местоположении границ объекта

№ п/п точек части границы	X	Y	координат характерной точки	ь положения характерной точки (M), м	на местности (при наличии)
1	2	3	4	5	6
Часть № -					
-	-	-	-	-	-

ОПИСАНИЕ МЕСТОПОЛОЖЕНИЯ ГРАНИЦ

Зоны сельскохозяйственного использования (4.2)

(наименование объекта местоположение границ, которого описано (далее - объект))

Раздел 1

Сведения об объекте		
№ п/п	Характеристики объекта	Описание характеристик
1	2	3
1	Местоположение объекта	<i>Российская Федерация, Рязанская область, р-н Шацкий, с/п Агишевское</i>
2	Площадь объекта ± величина погрешности определения площади (Р ± Дельта Р)	<i>98833802кв.м. ± 7127кв.м.</i>
3	Иные характеристики объекта	<i>Вид зоны: Зоны сельскохозяйственного использования (4.2) Номер зоны: 2</i>

Раздел 2

Сведения о местоположении границ объекта					
1. Система координат <u>МСК-62</u>					
2. Сведения о характерных точках границ объекта					
Обозначение характерных точек границ	Координаты, м		Метод определения координат характерной точки	Средняя квадратическая погрешность положения характерной точки (Мт), м	Описание обозначения точки на местности (при наличии)
	X	Y			
1	2	3	4	5	6
ЗУ1(1)					
1	399977,14	2261028,94	Картометрический метод	2,50	-
2	399982,21	2261141,73	Картометрический метод	2,50	-
3	400004,19	2261383,17	Картометрический метод	2,50	-
4	400005,55	2261464,46	Картометрический метод	2,50	-
5	399809,04	2262040,59	Картометрический метод	2,50	-
6	399713,63	2262376,5	Картометрический метод	2,50	-
7	399602,65	2262736,75	Картометрический метод	2,50	-
8	399583,55	2262794,38	Картометрический метод	2,50	-
9	399466,34	2263148,13	Картометрический метод	2,50	-
10	399462,33	2263160,09	Картометрический метод	2,50	-
11	399422,57	2263207,69	Картометрический метод	2,50	-
12	399405,73	2263259,93	Картометрический метод	2,50	-
13	399412,2	2263285,67	Картометрический метод	2,50	-
14	399478,38	2263317,31	Картометрический метод	2,50	-
15	399514,11	2263376,87	Картометрический метод	2,50	-
16	399519,71	2263415,15	Картометрический метод	2,50	-
17	399513,9	2263447,37	Картометрический метод	2,50	-
18	399496,2	2263467,4	Картометрический метод	2,50	-
19	399459,63	2263476,11	Картометрический метод	2,50	-
20	399400,13	2263472,91	Картометрический метод	2,50	-
21	399320,02	2263459,85	Картометрический метод	2,50	-
22	399208,28	2263410,8	Картометрический метод	2,50	-
23	399158,36	2263407,9	Картометрический метод	2,50	-
24	399135,72	2263397,45	Картометрический метод	2,50	-
25	399118,69	2263376,16	Картометрический метод	2,50	-
26	399104,83	2263341,85	Картометрический метод	2,50	-
27	399144,05	2263220,29	Картометрический метод	2,50	-
28	399094,1	2263106,13	Картометрический метод	2,50	-
29	399057,3	2263062,19	Картометрический метод	2,50	-
30	399010,35	2263050,17	Картометрический метод	2,50	-
31	398967,92	2263025,01	Картометрический метод	2,50	-
32	398958,53	2262966,8	Картометрический метод	2,50	-
33	398927,36	2262930,37	Картометрический метод	2,50	-
34	398851,87	2262891,69	Картометрический метод	2,50	-
35	398794,79	2262883,8	Картометрический метод	2,50	-
36	398740,71	2262895,82	Картометрический метод	2,50	-
37	398712,17	2262887,56	Картометрический метод	2,50	-
38	398670,86	2262847,37	Картометрический метод	2,50	-

Сведения о местоположении границ объекта

39	398638,93	2262811,32	Картометрический метод	2,50	-
40	398600,25	2262794,04	Картометрический метод	2,50	-
41	398553,31	2262786,53	Картометрический метод	2,50	-
42	398530,11	2262790,33	Картометрический метод	2,50	-
43	398509,08	2262808,36	Картометрический метод	2,50	-
44	398471,15	2262865,44	Картометрический метод	2,50	-
45	398448,24	2262887,98	Картометрический метод	2,50	-
46	398422,7	2262895,11	Картометрический метод	2,50	-
47	398379,14	2262890,98	Картометрический метод	2,50	-
48	398331,44	2262903,75	Картометрический метод	2,50	-
49	398295,02	2262898,12	Картометрический метод	2,50	-
50	398186,48	2262862,81	Картометрический метод	2,50	-
51	398109,12	2262843,66	Картометрический метод	2,50	-
52	398082,08	2262840,66	Картометрический метод	2,50	-
53	398016,73	2262993,5	Картометрический метод	2,50	-
54	397972,13	2262996,21	Картометрический метод	2,50	-
55	397981,04	2262971,51	Картометрический метод	2,50	-
56	397980,99	2262937,81	Картометрический метод	2,50	-
57	397964,66	2262915,17	Картометрический метод	2,50	-
58	397891,13	2262871,89	Картометрический метод	2,50	-
59	397828,26	2262846,73	Картометрический метод	2,50	-
60	397546,86	2262690,69	Картометрический метод	2,50	-
61	397487,81	2262621,55	Картометрический метод	2,50	-
62	397382,21	2262610,18	Картометрический метод	2,50	-
63	397350,33	2262604,1	Картометрический метод	2,50	-
64	397329,22	2262576,23	Картометрический метод	2,50	-
65	397298,37	2262513,81	Картометрический метод	2,50	-
66	397258,33	2262468,47	Картометрический метод	2,50	-
67	397201,22	2262439,56	Картометрический метод	2,50	-
68	397153,78	2262360,3	Картометрический метод	2,50	-
69	397081,09	2262308,95	Картометрический метод	2,50	-
70	396982,91	2262300,62	Картометрический метод	2,50	-
71	396907,49	2262321,31	Картометрический метод	2,50	-
72	396838,62	2262368,21	Картометрический метод	2,50	-
73	396756,99	2262426,26	Картометрический метод	2,50	-
74	396693,91	2262459,69	Картометрический метод	2,50	-
75	396631,76	2262533,05	Картометрический метод	2,50	-
76	396498,09	2262678,48	Картометрический метод	2,50	-
77	396366,92	2262775,32	Картометрический метод	2,50	-
78	396319,98	2262826,87	Картометрический метод	2,50	-
79	396305,14	2262892,84	Картометрический метод	2,50	-
80	396253,36	2262886,68	Картометрический метод	2,50	-
81	396244,68	2262806,24	Картометрический метод	2,50	-
82	395810,1	2262741,42	Картометрический метод	2,50	-
83	395796,36	2262676,61	Картометрический метод	2,50	-
84	395986,99	2262692,39	Картометрический метод	2,50	-
85	396197,99	2262730,67	Картометрический метод	2,50	-
86	396262,82	2262732,56	Картометрический метод	2,50	-
87	396321,02	2262716,61	Картометрический метод	2,50	-
88	396378,87	2262687,55	Картометрический метод	2,50	-
89	396472,84	2262629,78	Картометрический метод	2,50	-

Сведения о местоположении границ объекта

90	396588,46	2262488,78	Картометрический метод	2,50	-
91	396810,06	2262313,01	Картометрический метод	2,50	-
92	396920,36	2262198,45	Картометрический метод	2,50	-
93	396899,59	2262128,65	Картометрический метод	2,50	-
94	396855,85	2262039,65	Картометрический метод	2,50	-
95	396844,5	2261971,43	Картометрический метод	2,50	-
96	396843,23	2261966,2	Картометрический метод	2,50	-
97	396825,08	2261897,68	Картометрический метод	2,50	-
98	396803,83	2261889,2	Картометрический метод	2,50	-
99	396744,07	2261899,98	Картометрический метод	2,50	-
100	396654,65	2261889,28	Картометрический метод	2,50	-
101	396665,28	2261861,64	Картометрический метод	2,50	-
102	396742,95	2261861,64	Картометрический метод	2,50	-
103	396804,9	2261836,03	Картометрический метод	2,50	-
104	396764,93	2261737,84	Картометрический метод	2,50	-
105	396699,53	2261626,1	Картометрический метод	2,50	-
106	396642,91	2261556,38	Картометрический метод	2,50	-
107	396521,09	2261417,75	Картометрический метод	2,50	-
108	396466,87	2261361,52	Картометрический метод	2,50	-
109	396431,26	2261338,81	Картометрический метод	2,50	-
110	396381,37	2261316,11	Картометрический метод	2,50	-
111	396311,9	2261302,97	Картометрический метод	2,50	-
112	396207,73	2261302,97	Картометрический метод	2,50	-
113	396100,22	2261315,69	Картометрический метод	2,50	-
114	396022,64	2261308,5	Картометрический метод	2,50	-
115	396030,13	2261347,89	Картометрический метод	2,50	-
116	396024,34	2261365,29	Картометрический метод	2,50	-
117	396017,47	2261361,21	Картометрический метод	2,50	-
118	396003,5	2261306,57	Картометрический метод	2,50	-
119	395953,75	2261315,64	Картометрический метод	2,50	-
120	395939,54	2261326,47	Картометрический метод	2,50	-
121	395937,76	2261352,46	Картометрический метод	2,50	-
122	395962,35	2261430,74	Картометрический метод	2,50	-
123	395958,01	2261431,91	Картометрический метод	2,50	-
124	395892,63	2261409,4	Картометрический метод	2,50	-
125	395865,57	2261381,36	Картометрический метод	2,50	-
126	395840,35	2261332,77	Картометрический метод	2,50	-
127	395739,52	2261314,08	Картометрический метод	2,50	-
128	395686,04	2261269,16	Картометрический метод	2,50	-
129	395557,21	2261262,62	Картометрический метод	2,50	-
130	395358,49	2261288,32	Картометрический метод	2,50	-
131	395234,18	2261340,45	Картометрический метод	2,50	-
132	395197,33	2261366,82	Картометрический метод	2,50	-
133	395174,26	2261411,63	Картометрический метод	2,50	-
134	395156,91	2261489,11	Картометрический метод	2,50	-
135	395161,66	2261533,15	Картометрический метод	2,50	-
136	395157,46	2261534,76	Картометрический метод	2,50	-
137	394968,8	2261539,32	Картометрический метод	2,50	-
138	394920,96	2261549,77	Картометрический метод	2,50	-
139	394887,57	2261564,28	Картометрический метод	2,50	-
140	394868,68	2261589,18	Картометрический метод	2,50	-

Сведения о местоположении границ объекта

141	394848,29	2261658,67	Картометрический метод	2,50	-
142	394846,19	2261782,14	Картометрический метод	2,50	-
143	394803,63	2261945,37	Картометрический метод	2,50	-
144	394819,96	2261945,71	Картометрический метод	2,50	-
145	394798,63	2261960,59	Картометрический метод	2,50	-
146	394786,9	2262037,26	Картометрический метод	2,50	-
147	394786,9	2262097,83	Картометрический метод	2,50	-
148	394771,2	2262105,01	Картометрический метод	2,50	-
149	394742,54	2262100,56	Картометрический метод	2,50	-
150	394678,04	2262038,73	Картометрический метод	2,50	-
151	394626,79	2262017,85	Картометрический метод	2,50	-
152	394556,48	2262017,85	Картометрический метод	2,50	-
153	394525,45	2262039,93	Картометрический метод	2,50	-
154	394487,59	2262070,61	Картометрический метод	2,50	-
155	394454,45	2262079,27	Картометрический метод	2,50	-
156	394545,45	2262295,28	Картометрический метод	2,50	-
157	394571,64	2262344,97	Картометрический метод	2,50	-
158	394665,66	2262436,39	Картометрический метод	2,50	-
159	394676,16	2262452,56	Картометрический метод	2,50	-
160	394672,91	2262468,24	Картометрический метод	2,50	-
161	394637,38	2262514,42	Картометрический метод	2,50	-
162	394611,9	2262598,76	Картометрический метод	2,50	-
163	394608,37	2262596,82	Картометрический метод	2,50	-
164	394557,33	2262574,43	Картометрический метод	2,50	-
165	394407,39	2262637,23	Картометрический метод	2,50	-
166	394299,04	2262612,84	Картометрический метод	2,50	-
167	394202,86	2262742,02	Картометрический метод	2,50	-
168	394235,01	2262828,56	Картометрический метод	2,50	-
169	394153,14	2262880,95	Картометрический метод	2,50	-
170	394109,68	2262848,25	Картометрический метод	2,50	-
171	394129,47	2262714,72	Картометрический метод	2,50	-
172	393977,95	2262677,32	Картометрический метод	2,50	-
173	393947,21	2263132,47	Картометрический метод	2,50	-
174	393767,52	2263058,76	Картометрический метод	2,50	-
175	393582,01	2263035,6	Картометрический метод	2,50	-
176	392978,98	2263404,21	Картометрический метод	2,50	-
177	392619,48	2263654,88	Картометрический метод	2,50	-
178	392222,26	2263999,32	Картометрический метод	2,50	-
179	391784,86	2264374,75	Картометрический метод	2,50	-
180	391418,3	2264697,72	Картометрический метод	2,50	-
181	391510,37	2265003,03	Картометрический метод	2,50	-
182	391466,3	2265024,8	Картометрический метод	2,50	-
183	391362,6	2265041,1	Картометрический метод	2,50	-
184	391341,5	2265043	Картометрический метод	2,50	-
185	391328,1	2265032,4	Картометрический метод	2,50	-
186	391300,2	2264969,2	Картометрический метод	2,50	-
187	391285,6	2264947,1	Картометрический метод	2,50	-
188	391251,1	2264863,7	Картометрический метод	2,50	-
189	391242,4	2264797,6	Картометрический метод	2,50	-
190	391250	2264749,6	Картометрический метод	2,50	-
191	391267,3	2264714,2	Картометрический метод	2,50	-

Сведения о местоположении границ объекта

192	391377,6	2264650,9	Картометрический метод	2,50	-
193	391152,7	2264344,1	Картометрический метод	2,50	-
194	391045,1	2264202,2	Картометрический метод	2,50	-
195	390973,1	2264217,6	Картометрический метод	2,50	-
196	390906,9	2264244,4	Картометрический метод	2,50	-
197	390858	2264279,8	Картометрический метод	2,50	-
198	390835,1	2264382,4	Картометрический метод	2,50	-
199	390838,9	2264417,9	Картометрический метод	2,50	-
200	390839,9	2264442,8	Картометрический метод	2,50	-
201	390829,4	2264474,4	Картометрический метод	2,50	-
202	390785,3	2264558,8	Картометрический метод	2,50	-
203	390776,7	2264594,3	Картометрический метод	2,50	-
204	390778,7	2264631,6	Картометрический метод	2,50	-
205	390812,4	2264743,8	Картометрический метод	2,50	-
206	390788,4	2264820,5	Картометрический метод	2,50	-
207	390785,6	2264841,6	Картометрический метод	2,50	-
208	390805,8	2264897,1	Картометрический метод	2,50	-
209	390808,7	2264915,4	Картометрический метод	2,50	-
210	390801,1	2264984,4	Картометрический метод	2,50	-
211	390785,7	2264978,7	Картометрический метод	2,50	-
212	390789,5	2264927,8	Картометрический метод	2,50	-
213	390784,7	2264899,2	Картометрический метод	2,50	-
214	390763,5	2264855,9	Картометрический метод	2,50	-
215	390742,3	2264851,1	Картометрический метод	2,50	-
216	390724,2	2264854	Картометрический метод	2,50	-
217	390702,1	2264870,4	Картометрический метод	2,50	-
218	390699,2	2264882,7	Картометрический метод	2,50	-
219	390715,5	2264911,5	Картометрический метод	2,50	-
220	390705	2264916,3	Картометрический метод	2,50	-
221	390670,4	2264879,9	Картометрический метод	2,50	-
222	390669,5	2264866,3	Картометрический метод	2,50	-
223	390689,6	2264846,3	Картометрический метод	2,50	-
224	390746,2	2264824,3	Картометрический метод	2,50	-
225	390759,6	2264805,1	Картометрический метод	2,50	-
226	390770,1	2264770,6	Картометрический метод	2,50	-
227	390774	2264735,1	Картометрический метод	2,50	-
228	390767,3	2264696,8	Картометрический метод	2,50	-
229	390747	2264647,8	Картометрический метод	2,50	-
230	390738,3	2264612,4	Картометрический метод	2,50	-
231	390746	2264568,3	Картометрический метод	2,50	-
232	390772,8	2264506	Картометрический метод	2,50	-
233	390806,3	2264451,4	Картометрический метод	2,50	-
234	390796,7	2264364,2	Картометрический метод	2,50	-
235	390797,6	2264333,5	Картометрический метод	2,50	-
236	390813	2264272,2	Картометрический метод	2,50	-
237	390819,6	2264236,7	Картометрический метод	2,50	-
238	390818,6	2264197,4	Картометрический метод	2,50	-
239	390803,1	2264125,5	Картометрический метод	2,50	-
240	390769,5	2264047,8	Картометрический метод	2,50	-
241	390743,5	2264004,7	Картометрический метод	2,50	-
242	390716,5	2263954,9	Картометрический метод	2,50	-

Сведения о местоположении границ объекта

243	390687,7	2263929	Картометрический метод	2,50	-
244	390637,9	2263910,7	Картометрический метод	2,50	-
245	390597,5	2263905,8	Картометрический метод	2,50	-
246	390582,2	2263893,5	Картометрический метод	2,50	-
247	390587	2263884,8	Картометрический метод	2,50	-
248	390615,7	2263877,2	Картометрический метод	2,50	-
249	390672,4	2263879	Картометрический метод	2,50	-
250	390751,1	2263902,1	Картометрический метод	2,50	-
251	390769,3	2263912,7	Картометрический метод	2,50	-
252	390808,7	2263929	Картометрический метод	2,50	-
253	390834,6	2263921,3	Картометрический метод	2,50	-
254	390663,6	2263696	Картометрический метод	2,50	-
255	390654,9	2263677,8	Картометрический метод	2,50	-
256	390231,9	2263948	Картометрический метод	2,50	-
257	389975,7	2263985,4	Картометрический метод	2,50	-
258	389746,28	2264073,79	Картометрический метод	2,50	-
259	389731,97	2264032,19	Картометрический метод	2,50	-
260	389598,75	2264059,51	Картометрический метод	2,50	-
261	389497,54	2264091,9	Картометрический метод	2,50	-
262	389557,82	2264267,14	Картометрический метод	2,50	-
263	389681,61	2264626,25	Картометрический метод	2,50	-
264	389699,9	2264710	Картометрический метод	2,50	-
265	389831,07	2264932,68	Картометрический метод	2,50	-
266	389846,68	2264974,74	Картометрический метод	2,50	-
267	389869,82	2264980,33	Картометрический метод	2,50	-
268	389891,43	2265011,43	Картометрический метод	2,50	-
269	389961,3	2265028,2	Картометрический метод	2,50	-
270	389979,45	2265035,45	Картометрический метод	2,50	-
271	389984,69	2265066,24	Картометрический метод	2,50	-
272	389980,07	2265108,38	Картометрический метод	2,50	-
273	389970,34	2265132,84	Картометрический метод	2,50	-
274	389948,72	2265143,6	Картометрический метод	2,50	-
275	389922,66	2265152,42	Картометрический метод	2,50	-
276	389967,77	2265244,8	Картометрический метод	2,50	-
277	390027,8	2265338,9	Картометрический метод	2,50	-
278	390076,23	2265418,38	Картометрический метод	2,50	-
279	390087,27	2265438,48	Картометрический метод	2,50	-
280	390140,3	2265560,3	Картометрический метод	2,50	-
281	390219,2	2265744,5	Картометрический метод	2,50	-
282	390275,9	2265860,4	Картометрический метод	2,50	-
283	390281,79	2265890,4	Картометрический метод	2,50	-
284	390279,08	2265913,35	Картометрический метод	2,50	-
285	390269,05	2265933,06	Картометрический метод	2,50	-
286	390817,02	2265859,98	Картометрический метод	2,50	-
287	391047,06	2265831,69	Картометрический метод	2,50	-
288	391146,4	2265815,3	Картометрический метод	2,50	-
289	391731,11	2265753,21	Картометрический метод	2,50	-
290	391732,87	2265759,33	Картометрический метод	2,50	-
291	392288,29	2267525,22	Картометрический метод	2,50	-
292	391800,56	2267585,96	Картометрический метод	2,50	-
293	391066,34	2267674,78	Картометрический метод	2,50	-

Сведения о местоположении границ объекта

294	390745,57	2267710,03	Картометрический метод	2,50	-
295	389384,63	2267867,86	Картометрический метод	2,50	-
296	389383,26	2267986,81	Картометрический метод	2,50	-
297	389241,22	2267799,7	Картометрический метод	2,50	-
298	389213,64	2267759,74	Картометрический метод	2,50	-
299	389195,97	2267723,35	Картометрический метод	2,50	-
300	389181,3	2267683,25	Картометрический метод	2,50	-
301	389082,76	2267372,72	Картометрический метод	2,50	-
302	388950,51	2266962,22	Картометрический метод	2,50	-
303	388934,92	2266916,81	Картометрический метод	2,50	-
304	388923,96	2266885,81	Картометрический метод	2,50	-
305	388883,74	2266817,18	Картометрический метод	2,50	-
306	388840,07	2266772,4	Картометрический метод	2,50	-
307	388789,24	2266740,33	Картометрический метод	2,50	-
308	388740,44	2266715,78	Картометрический метод	2,50	-
309	388349,16	2266535,86	Картометрический метод	2,50	-
310	388402,53	2266401,1	Картометрический метод	2,50	-
311	388336,12	2266370,25	Картометрический метод	2,50	-
312	388281,43	2266343,3	Картометрический метод	2,50	-
313	388246,85	2266376,63	Картометрический метод	2,50	-
314	388202,79	2266393,27	Картометрический метод	2,50	-
315	388142,08	2266361,95	Картометрический метод	2,50	-
316	388080,4	2266287,71	Картометрический метод	2,50	-
317	388049,39	2266281,61	Картометрический метод	2,50	-
318	387965,52	2266315,65	Картометрический метод	2,50	-
319	387933,8	2266245,23	Картометрический метод	2,50	-
320	387906,79	2266178,84	Картометрический метод	2,50	-
321	387886,1	2266183,88	Картометрический метод	2,50	-
322	387869,66	2266183,35	Картометрический метод	2,50	-
323	387863,96	2266186,31	Картометрический метод	2,50	-
324	387857,39	2266148,94	Картометрический метод	2,50	-
325	387799,92	2266003,44	Картометрический метод	2,50	-
326	387773,97	2265971,71	Картометрический метод	2,50	-
327	387706,46	2265931,67	Картометрический метод	2,50	-
328	387555,19	2265877,86	Картометрический метод	2,50	-
329	387456,83	2265856,59	Картометрический метод	2,50	-
330	387404,49	2265877,63	Картометрический метод	2,50	-
331	387361,44	2265905,55	Картометрический метод	2,50	-
332	387318,56	2265921,23	Картометрический метод	2,50	-
333	387263,29	2265928,15	Картометрический метод	2,50	-
334	387236,11	2265950	Картометрический метод	2,50	-
335	387213,24	2265985,54	Картометрический метод	2,50	-
336	387192,23	2266012,79	Картометрический метод	2,50	-
337	387171,01	2266025,71	Картометрический метод	2,50	-
338	387122,78	2266030,78	Картометрический метод	2,50	-
339	387053,76	2266024,54	Картометрический метод	2,50	-
340	387019,53	2266030,78	Картометрический метод	2,50	-
341	386984,14	2266052,19	Картометрический метод	2,50	-
342	386956,52	2266086,84	Картометрический метод	2,50	-
343	386943,68	2266114,88	Картометрический метод	2,50	-
344	386943,64	2266116,26	Картометрический метод	2,50	-

Сведения о местоположении границ объекта

345	386916,47	2266112,57	Картометрический метод	2,50	-
346	386886,9	2266061,38	Картометрический метод	2,50	-
347	386769,17	2266017,36	Картометрический метод	2,50	-
348	386583,56	2265946,83	Картометрический метод	2,50	-
349	386533,72	2265937,29	Картометрический метод	2,50	-
350	386533,19	2265914,49	Картометрический метод	2,50	-
351	386574,55	2265808,96	Картометрический метод	2,50	-
352	386584,1	2265775,55	Картометрический метод	2,50	-
353	386622,28	2265732,6	Картометрический метод	2,50	-
354	386665,77	2265662,07	Картометрический метод	2,50	-
355	386711,06	2265613,16	Картометрический метод	2,50	-
356	386797,18	2265522,71	Картометрический метод	2,50	-
357	386985,24	2265353,5	Картометрический метод	2,50	-
358	387028,73	2265306,83	Картометрический метод	2,50	-
359	386919,67	2265205,03	Картометрический метод	2,50	-
360	386984,44	2265160,37	Картометрический метод	2,50	-
361	387038,6	2265127,4	Картометрический метод	2,50	-
362	387045,22	2265130,48	Картометрический метод	2,50	-
363	387054,86	2265136,54	Картометрический метод	2,50	-
364	387063,91	2265130,28	Картометрический метод	2,50	-
365	387057,66	2265116,54	Картометрический метод	2,50	-
366	387101,66	2265092,7	Картометрический метод	2,50	-
367	387105	2265091,17	Картометрический метод	2,50	-
368	387648,56	2264849,07	Картометрический метод	2,50	-
369	388100,27	2264630,51	Картометрический метод	2,50	-
370	388525,3	2264442,51	Картометрический метод	2,50	-
371	388836,77	2264317,57	Картометрический метод	2,50	-
372	389000,2	2264252,02	Картометрический метод	2,50	-
373	389011,82	2264263,49	Картометрический метод	2,50	-
374	389021,95	2264258,87	Картометрический метод	2,50	-
375	389022,75	2264239,78	Картометрический метод	2,50	-
376	389024,09	2264246,05	Картометрический метод	2,50	-
377	389024,92	2264256,05	Картометрический метод	2,50	-
378	389027,39	2264353,76	Картометрический метод	2,50	-
379	389126,77	2264793,54	Картометрический метод	2,50	-
380	389694,81	2264929,05	Картометрический метод	2,50	-
381	389701,89	2264900,13	Картометрический метод	2,50	-
382	389729,11	2264907,32	Картометрический метод	2,50	-
383	389721,3	2264935,66	Картометрический метод	2,50	-
384	389764,2	2264936,75	Картометрический метод	2,50	-
385	389762,34	2264930,88	Картометрический метод	2,50	-
386	389467,34	2264079,57	Картометрический метод	2,50	-
387	389465,6	2264072,1	Картометрический метод	2,50	-
388	389701,05	2264006,11	Картометрический метод	2,50	-
389	389797,27	2263987,09	Картометрический метод	2,50	-
390	389875,82	2263977,64	Картометрический метод	2,50	-
391	390168,76	2263940,89	Картометрический метод	2,50	-
392	390216,14	2263930,3	Картометрический метод	2,50	-
393	390249,8	2263914,18	Картометрический метод	2,50	-
394	390665,2	2263664,39	Картометрический метод	2,50	-
395	391086,37	2263396,39	Картометрический метод	2,50	-

Сведения о местоположении границ объекта

396	391306,42	2263257,73	Картометрический метод	2,50	-
397	391343,73	2263230,29	Картометрический метод	2,50	-
398	391377,06	2263194,19	Картометрический метод	2,50	-
399	391398,84	2263160,62	Картометрический метод	2,50	-
400	391412,34	2263123,24	Картометрический метод	2,50	-
401	391450,57	2262961,63	Картометрический метод	2,50	-
402	391464,18	2262899	Картометрический метод	2,50	-
403	391504,89	2262907,23	Картометрический метод	2,50	-
404	391663,05	2262918,93	Картометрический метод	2,50	-
405	391661,94	2262889,97	Картометрический метод	2,50	-
406	391666,17	2262848,54	Картометрический метод	2,50	-
407	391671,38	2262801,66	Картометрический метод	2,50	-
408	391680,07	2262759,99	Картометрический метод	2,50	-
409	391693,97	2262732,2	Картометрический метод	2,50	-
410	391702,56	2262724,96	Картометрический метод	2,50	-
411	391696,59	2262734,23	Картометрический метод	2,50	-
412	391684,75	2262762,41	Картометрический метод	2,50	-
413	391674,41	2262801,62	Картометрический метод	2,50	-
414	391670,43	2262849,05	Картометрический метод	2,50	-
415	391670,93	2262888,82	Картометрический метод	2,50	-
416	391684,86	2262927,96	Картометрический метод	2,50	-
417	391721,77	2262968,8	Картометрический метод	2,50	-
418	391758,86	2262990,34	Картометрический метод	2,50	-
419	391764,81	2263003,64	Картометрический метод	2,50	-
420	391723,6	2263044,44	Картометрический метод	2,50	-
421	391693,75	2263121,22	Картометрический метод	2,50	-
422	391664,44	2263170,73	Картометрический метод	2,50	-
423	391706,57	2263222,53	Картометрический метод	2,50	-
424	391771,14	2263274,34	Картометрический метод	2,50	-
425	391766,1	2263315,14	Картометрический метод	2,50	-
426	391778,01	2263449	Картометрический метод	2,50	-
427	391757,4	2263467,8	Картометрический метод	2,50	-
428	391718,02	2263390,32	Картометрический метод	2,50	-
429	391655,51	2263315,54	Картометрический метод	2,50	-
430	391593,45	2263255,53	Картометрический метод	2,50	-
431	391562,59	2263255,53	Картометрический метод	2,50	-
432	391521,45	2263291,57	Картометрический метод	2,50	-
433	391430,77	2263444,66	Картометрический метод	2,50	-
434	391424,6	2263487,9	Картометрический метод	2,50	-
435	391397,35	2263541,96	Картометрический метод	2,50	-
436	391345,92	2263564,61	Картометрический метод	2,50	-
437	391282,33	2263538,92	Картометрический метод	2,50	-
438	391258,16	2263552,31	Картометрический метод	2,50	-
439	391137,68	2263879,37	Картометрический метод	2,50	-
440	391111,26	2263916,14	Картометрический метод	2,50	-
441	390968,81	2264048,44	Картометрический метод	2,50	-
442	391077,32	2264175,6	Картометрический метод	2,50	-
443	391433,15	2264677,17	Картометрический метод	2,50	-
444	391781,31	2264372,89	Картометрический метод	2,50	-
445	391810,5	2264305,45	Картометрический метод	2,50	-
446	392226,63	2263962,53	Картометрический метод	2,50	-

Сведения о местоположении границ объекта

447	392285,02	2263885,88	Картометрический метод	2,50	-
448	392119,05	2263733,63	Картометрический метод	2,50	-
449	392145,21	2263643,14	Картометрический метод	2,50	-
450	392073,85	2263595,03	Картометрический метод	2,50	-
451	392121,32	2263548,35	Картометрический метод	2,50	-
452	392356,09	2263735,08	Картометрический метод	2,50	-
453	392423	2263744,44	Картометрический метод	2,50	-
454	392467,5	2263732,6	Картометрический метод	2,50	-
455	392489,57	2263701,91	Картометрический метод	2,50	-
456	392454,2	2263662,2	Картометрический метод	2,50	-
457	392454,2	2263640,2	Картометрический метод	2,50	-
458	392486,79	2263613,14	Картометрический метод	2,50	-
459	392515,84	2263613,14	Картометрический метод	2,50	-
460	392560,55	2263669,56	Картометрический метод	2,50	-
461	392663,56	2263572,24	Картометрический метод	2,50	-
462	392771,64	2263484,37	Картометрический метод	2,50	-
463	392777,81	2263483,53	Картометрический метод	2,50	-
464	392799,94	2263490,06	Картометрический метод	2,50	-
465	392824,73	2263484,29	Картометрический метод	2,50	-
466	393085,43	2263318,7	Картометрический метод	2,50	-
467	393104,8	2263296,14	Картометрический метод	2,50	-
468	392986,5	2263100,98	Картометрический метод	2,50	-
469	392829,17	2262918,66	Картометрический метод	2,50	-
470	392732,68	2262905,4	Картометрический метод	2,50	-
471	392685,63	2262831,06	Картометрический метод	2,50	-
472	392558,05	2262714,65	Картометрический метод	2,50	-
473	392523,5	2262704,35	Картометрический метод	2,50	-
474	392486,74	2262714,65	Картометрический метод	2,50	-
475	392429,58	2262781,12	Картометрический метод	2,50	-
476	392419,23	2262763,85	Картометрический метод	2,50	-
477	392426,99	2262710,55	Картометрический метод	2,50	-
478	392373,55	2262633,21	Картометрический метод	2,50	-
479	392425,83	2262534,35	Картометрический метод	2,50	-
480	392403,13	2262455,02	Картометрический метод	2,50	-
481	392270,35	2262188,82	Картометрический метод	2,50	-
482	392166,59	2263025,23	Картометрический метод	2,50	-
483	392163,52	2263028,53	Картометрический метод	2,50	-
484	391982,83	2262882,46	Картометрический метод	2,50	-
485	391918,39	2262818,88	Картометрический метод	2,50	-
486	391843,75	2262749,18	Картометрический метод	2,50	-
487	391910,18	2262795,57	Картометрический метод	2,50	-
488	391925,49	2262790,84	Картометрический метод	2,50	-
489	391927,01	2262790,37	Картометрический метод	2,50	-
490	391931,5	2262763,17	Картометрический метод	2,50	-
491	391951,99	2262587,59	Картометрический метод	2,50	-
492	391974,43	2262355,32	Картометрический метод	2,50	-
493	391984,06	2262263,36	Картометрический метод	2,50	-
494	391981,04	2262262,34	Картометрический метод	2,50	-
495	391871,44	2262225,27	Картометрический метод	2,50	-
496	391868,12	2262224,15	Картометрический метод	2,50	-
497	391891,63	2262200,39	Картометрический метод	2,50	-

Сведения о местоположении границ объекта

498	391915,61	2262191,66	Картометрический метод	2,50	-
499	391922,04	2262186,05	Картометрический метод	2,50	-
500	391929,87	2262145,81	Картометрический метод	2,50	-
501	391971,89	2262068	Картометрический метод	2,50	-
502	391973,92	2262063,28	Картометрический метод	2,50	-
503	391970,7	2262054,37	Картометрический метод	2,50	-
504	391956,16	2262044,1	Картометрический метод	2,50	-
505	391946,48	2262036,42	Картометрический метод	2,50	-
506	391943,89	2262026,82	Картометрический метод	2,50	-
507	391956,64	2262016,04	Картометрический метод	2,50	-
508	391982,14	2262018	Картометрический метод	2,50	-
509	392020,39	2262048,39	Картометрический метод	2,50	-
510	392052,75	2262057,21	Картометрический метод	2,50	-
511	392079,23	2262051,33	Картометрический метод	2,50	-
512	392103,75	2262045,45	Картометрический метод	2,50	-
513	392126,31	2262056,23	Картометрический метод	2,50	-
514	392151,81	2262069,96	Картометрический метод	2,50	-
515	392124,34	2261928,79	Картометрический метод	2,50	-
516	392144,96	2261922,91	Картометрический метод	2,50	-
517	392139,29	2261898,73	Картометрический метод	2,50	-
518	392548,28	2261766,41	Картометрический метод	2,50	-
519	392550,96	2261771,63	Картометрический метод	2,50	-
520	392593,52	2261841,82	Картометрический метод	2,50	-
521	392598,5	2261849,5	Картометрический метод	2,50	-
522	392662,27	2261850,43	Картометрический метод	2,50	-
523	392721,69	2261857,47	Картометрический метод	2,50	-
524	392759,86	2261856,54	Картометрический метод	2,50	-
525	392768,24	2261850,03	Картометрический метод	2,50	-
526	392756,14	2261829,41	Картометрический метод	2,50	-
527	392709,89	2261717,32	Картометрический метод	2,50	-
528	392969,95	2261635,15	Картометрический метод	2,50	-
529	393199,7	2261566,56	Картометрический метод	2,50	-
530	393206,02	2261575,44	Картометрический метод	2,50	-
531	393215,02	2261573,21	Картометрический метод	2,50	-
532	393210,43	2261561,44	Картометрический метод	2,50	-
533	393581,06	2261410,38	Картометрический метод	2,50	-
534	393604,57	2261471,11	Картометрический метод	2,50	-
535	393624,1	2261482,26	Картометрический метод	2,50	-
536	393646,91	2261486,55	Картометрический метод	2,50	-
537	393670,29	2261514,23	Картометрический метод	2,50	-
538	393690,1	2261520,82	Картометрический метод	2,50	-
539	393724,89	2261515,96	Картометрический метод	2,50	-
540	393926,4	2261403,18	Картометрический метод	2,50	-
541	393946,09	2261400,44	Картометрический метод	2,50	-
542	393949,95	2261402,48	Картометрический метод	2,50	-
543	393965,31	2261393,5	Картометрический метод	2,50	-
544	393994,36	2261370,32	Картометрический метод	2,50	-
545	394055,84	2261336,03	Картометрический метод	2,50	-
546	394114,39	2261284,12	Картометрический метод	2,50	-
547	394137,25	2261264,04	Картометрический метод	2,50	-
548	394155,48	2261243,03	Картометрический метод	2,50	-

Сведения о местоположении границ объекта

549	394173,71	2261204,72	Картометрический метод	2,50	-
550	394220,98	2261156,21	Картометрический метод	2,50	-
551	394239,7	2261127,49	Картометрический метод	2,50	-
552	394288,53	2261055,58	Картометрический метод	2,50	-
553	394367,9	2260949,78	Картометрический метод	2,50	-
554	394389,69	2260911,54	Картометрический метод	2,50	-
555	394421,93	2260853,35	Картометрический метод	2,50	-
556	394448,94	2260798,25	Картометрический метод	2,50	-
557	394450,25	2260790,37	Картометрический метод	2,50	-
558	394442,8	2260784,85	Картометрический метод	2,50	-
559	394429,21	2260775,89	Картометрический метод	2,50	-
560	394402,64	2260758,28	Картометрический метод	2,50	-
561	394429,83	2260692,78	Картометрический метод	2,50	-
562	394445,9	2260653,23	Картометрический метод	2,50	-
563	394453,62	2260629,44	Картометрический метод	2,50	-
564	394488,84	2260614,92	Картометрический метод	2,50	-
565	394537,25	2260505,99	Картометрический метод	2,50	-
566	394547,69	2260441,12	Картометрический метод	2,50	-
567	394522,34	2260433,67	Картометрический метод	2,50	-
568	394533,52	2260348,67	Картометрический метод	2,50	-
569	394479,09	2260340,46	Картометрический метод	2,50	-
570	394424,22	2260328,45	Картометрический метод	2,50	-
571	394425,01	2260323,93	Картометрический метод	2,50	-
572	394416,09	2260320,24	Картометрический метод	2,50	-
573	394417,18	2260288,81	Картометрический метод	2,50	-
574	394402,98	2260287,53	Картометрический метод	2,50	-
575	394403,16	2260283,72	Картометрический метод	2,50	-
576	394403,22	2260282,54	Картометрический метод	2,50	-
577	394403,47	2260277,54	Картометрический метод	2,50	-
578	394403,72	2260272,55	Картометрический метод	2,50	-
579	394417,89	2260273,83	Картометрический метод	2,50	-
580	394442,19	2259914,06	Картометрический метод	2,50	-
581	394449,31	2259794,97	Картометрический метод	2,50	-
582	394482,93	2259539,66	Картометрический метод	2,50	-
583	394489,45	2259504,02	Картометрический метод	2,50	-
584	394490,08	2259498,85	Картометрический метод	2,50	-
585	394491,23	2259494,3	Картометрический метод	2,50	-
586	394533,67	2259414,66	Картометрический метод	2,50	-
587	394577,78	2259349,25	Картометрический метод	2,50	-
588	394685,51	2259181,58	Картометрический метод	2,50	-
589	394686,49	2259183,52	Картометрический метод	2,50	-
590	394704,69	2259160,91	Картометрический метод	2,50	-
591	394752,84	2259225,11	Картометрический метод	2,50	-
592	394789,43	2259250,15	Картометрический метод	2,50	-
593	394818,96	2259246,94	Картометрический метод	2,50	-
594	394843,35	2259236,02	Картометрический метод	2,50	-
595	394887,01	2259191,09	Картометрический метод	2,50	-
596	394928,73	2259142,94	Картометрический метод	2,50	-
597	394948,63	2259128,82	Картометрический метод	2,50	-
598	394961,7	2259033,5	Картометрический метод	2,50	-
599	395040,5	2258929	Картометрический метод	2,50	-

Сведения о местоположении границ объекта

600	395072,4	2258876,6	Картометрический метод	2,50	-
601	395143,7	2258821,2	Картометрический метод	2,50	-
602	395196,5	2258791	Картометрический метод	2,50	-
603	395330,7	2258687,8	Картометрический метод	2,50	-
604	395426	2258620,3	Картометрический метод	2,50	-
605	395458,3	2258614,9	Картометрический метод	2,50	-
606	395496,87	2258622,95	Картометрический метод	2,50	-
607	395475,04	2258585,72	Картометрический метод	2,50	-
608	395435,24	2258515,43	Картометрический метод	2,50	-
609	395386,69	2258415,24	Картометрический метод	2,50	-
610	395375,24	2258399,32	Картометрический метод	2,50	-
611	395365,26	2258396,03	Картометрический метод	2,50	-
612	395356,6	2258394,42	Картометрический метод	2,50	-
613	395343,12	2258399,24	Картометрический метод	2,50	-
614	395323,24	2258402,71	Картометрический метод	2,50	-
615	395308,13	2258408,22	Картометрический метод	2,50	-
616	395292,4	2258347,88	Картометрический метод	2,50	-
617	395200,92	2258297,48	Картометрический метод	2,50	-
618	395327,39	2258213,39	Картометрический метод	2,50	-
619	395259,66	2258114,52	Картометрический метод	2,50	-
620	395237,51	2258097,51	Картометрический метод	2,50	-
621	395136,73	2258066,7	Картометрический метод	2,50	-
622	395156,1	2258046,43	Картометрический метод	2,50	-
623	395174,35	2258019,62	Картометрический метод	2,50	-
624	395203,71	2257946,18	Картометрический метод	2,50	-
625	395180,21	2257954,79	Картометрический метод	2,50	-
626	395270,13	2257890,84	Картометрический метод	2,50	-
627	395286,67	2257851,88	Картометрический метод	2,50	-
628	395292,24	2257805,48	Картометрический метод	2,50	-
629	395289,2	2257770,94	Картометрический метод	2,50	-
630	395263,19	2257703,9	Картометрический метод	2,50	-
631	395223,93	2257616,35	Картометрический метод	2,50	-
632	395194,62	2257571,02	Картометрический метод	2,50	-
633	395176,6	2257542,68	Картометрический метод	2,50	-
634	395120,1	2257469,96	Картометрический метод	2,50	-
635	395031,51	2257367,74	Картометрический метод	2,50	-
636	394986,72	2257315,51	Картометрический метод	2,50	-
637	394864,7	2257145,15	Картометрический метод	2,50	-
638	394759	2257002,48	Картометрический метод	2,50	-
639	394639,1	2256843,54	Картометрический метод	2,50	-
640	394566,03	2256746,19	Картометрический метод	2,50	-
641	394548,46	2256718,41	Картометрический метод	2,50	-
642	394535,85	2256694,61	Картометрический метод	2,50	-
643	394448,4	2256578,84	Картометрический метод	2,50	-
644	394397,69	2256512,91	Картометрический метод	2,50	-
645	394315,68	2256396,44	Картометрический метод	2,50	-
646	394308,7	2256381,91	Картометрический метод	2,50	-
647	394303,89	2256367,95	Картометрический метод	2,50	-
648	394298,49	2256340,92	Картометрический метод	2,50	-
649	394295,56	2256252,75	Картометрический метод	2,50	-
650	394574,68	2256271,18	Картометрический метод	2,50	-

Сведения о местоположении границ объекта

651	395070,23	2256071,11	Картометрический метод	2,50	-
652	395195,05	2256032,4	Картометрический метод	2,50	-
653	395222,87	2256023,59	Картометрический метод	2,50	-
654	395244,96	2256039,07	Картометрический метод	2,50	-
655	395260,99	2256066,6	Картометрический метод	2,50	-
656	395285,02	2256085,13	Картометрический метод	2,50	-
657	395290,03	2256101,15	Картометрический метод	2,50	-
658	395319,07	2256129,69	Картометрический метод	2,50	-
659	395332,58	2256158,23	Картометрический метод	2,50	-
660	395355,61	2256184,26	Картометрический метод	2,50	-
661	395365,13	2256215,81	Картометрический метод	2,50	-
662	395383,15	2256249,35	Картометрический метод	2,50	-
663	395424,21	2256248,85	Картометрический метод	2,50	-
664	395434,72	2256258,86	Картометрический метод	2,50	-
665	395435,72	2256288,4	Картометрический метод	2,50	-
666	395449,24	2256303,42	Картометрический метод	2,50	-
667	395456,75	2256330,46	Картометрический метод	2,50	-
668	395471,77	2256344,98	Картометрический метод	2,50	-
669	395495,8	2256350,99	Картометрический метод	2,50	-
670	395525,34	2256339,47	Картометрический метод	2,50	-
671	395541,37	2256346,48	Картометрический метод	2,50	-
672	395549,88	2256365,51	Картометрический метод	2,50	-
673	395567,4	2256370,02	Картометрический метод	2,50	-
674	395603,45	2256360	Картометрический метод	2,50	-
675	395636,5	2256368,51	Картометрический метод	2,50	-
676	395649,01	2256389,54	Картометрический метод	2,50	-
677	395639	2256428,59	Картометрический метод	2,50	-
678	395648,01	2256448,12	Картометрический метод	2,50	-
679	395661,03	2256456,13	Картометрический метод	2,50	-
680	395687,56	2256449,62	Картометрический метод	2,50	-
681	395707,59	2256455,13	Картометрический метод	2,50	-
682	395721,11	2256479,16	Картометрический метод	2,50	-
683	395713,6	2256507,7	Картометрический метод	2,50	-
684	395694,07	2256530,73	Картометрический метод	2,50	-
685	395689,07	2256552,26	Картометрический метод	2,50	-
686	395701,08	2256561,27	Картометрический метод	2,50	-
687	395726,62	2256559,27	Картометрический метод	2,50	-
688	395757,16	2256544,75	Картометрический метод	2,50	-
689	395780,69	2256544,75	Картометрический метод	2,50	-
690	395801,22	2256559,77	Картометрический метод	2,50	-
691	395821,75	2256609,34	Картометрический метод	2,50	-
692	395838,27	2256615,85	Картометрический метод	2,50	-
693	395847,28	2256604,83	Картометрический метод	2,50	-
694	395882,83	2256602,83	Картометрический метод	2,50	-
695	395904,36	2256609,84	Картометрический метод	2,50	-
696	395913,87	2256630,87	Картометрический метод	2,50	-
697	395917,38	2256651,9	Картометрический метод	2,50	-
698	395930,89	2256655,4	Картометрический метод	2,50	-
699	395946,42	2256644,39	Картометрический метод	2,50	-
700	395965,94	2256651,4	Картометрический метод	2,50	-
701	395973,76	2256676,36	Картометрический метод	2,50	-

Сведения о местоположении границ объекта

702	395967,75	2256699,89	Картометрический метод	2,50	-
703	395911,68	2256743,95	Картометрический метод	2,50	-
704	395905,67	2256763,97	Картометрический метод	2,50	-
705	395915,18	2256787,01	Картометрический метод	2,50	-
706	395934,21	2256805,53	Картометрический метод	2,50	-
707	395954,73	2256808,53	Картометрический метод	2,50	-
708	396017,32	2256790,51	Картометрический метод	2,50	-
709	396039,85	2256774,49	Картометрический метод	2,50	-
710	396061,38	2256773,99	Картометрический метод	2,50	-
711	396084,41	2256788,01	Картометрический метод	2,50	-
712	396089,42	2256806,53	Картометрический метод	2,50	-
713	396071,89	2256835,07	Картометрический метод	2,50	-
714	396068,89	2256865,11	Картометрический метод	2,50	-
715	396086,41	2256881,13	Картометрический метод	2,50	-
716	396105,44	2256870,62	Картометрический метод	2,50	-
717	396145,99	2256869,12	Картометрический метод	2,50	-
718	396209,39	2256934,88	Картометрический метод	2,50	-
719	396212,89	2256959,92	Картометрический метод	2,50	-
720	396196,37	2256974,94	Картометрический метод	2,50	-
721	396149,3	2256967,93	Картометрический метод	2,50	-
722	396133,28	2256976,44	Картометрический метод	2,50	-
723	396125,77	2256994,96	Картометрический метод	2,50	-
724	396147,3	2257026,51	Картометрический метод	2,50	-
725	396133,78	2257042,03	Картометрический метод	2,50	-
726	396104,74	2257044,03	Картометрический метод	2,50	-
727	396087,22	2257053,04	Картометрический метод	2,50	-
728	396083,22	2257076,57	Картометрический метод	2,50	-
729	396128,59	2257179,16	Картометрический метод	2,50	-
730	396158,41	2257171,6	Картометрический метод	2,50	-
731	396266,64	2257143,57	Картометрический метод	2,50	-
732	396346,19	2257164,7	Картометрический метод	2,50	-
733	396647,62	2257299,16	Картометрический метод	2,50	-
734	396896,25	2257284,96	Картометрический метод	2,50	-
735	397401,1	2257861,36	Картометрический метод	2,50	-
736	397707,4	2258195,53	Картометрический метод	2,50	-
737	397270,33	2258319,01	Картометрический метод	2,50	-
738	396925,53	2258573,09	Картометрический метод	2,50	-
739	396781,92	2258706,65	Картометрический метод	2,50	-
740	396789,04	2258725,64	Картометрический метод	2,50	-
741	396797,35	2258777,27	Картометрический метод	2,50	-
742	396800,02	2258809,9	Картометрический метод	2,50	-
743	396808,32	2258830,38	Картометрический метод	2,50	-
744	396833,84	2258850,85	Картометрический метод	2,50	-
745	396856,69	2258875,77	Картометрический метод	2,50	-
746	396886,95	2258917,6	Картометрический метод	2,50	-
747	396899,71	2258942,53	Картометрический метод	2,50	-
748	396912,46	2258982,88	Картометрический метод	2,50	-
749	396923,15	2258992,67	Картометрический метод	2,50	-
750	396944,51	2258988,81	Картометрический метод	2,50	-
751	396957,27	2258990,59	Картометрический метод	2,50	-
752	396975,66	2259013,44	Картометрический метод	2,50	-

Сведения о местоположении границ объекта

753	396974,77	2259036,88	Картометрический метод	2,50	-
754	396980,11	2259052,31	Картометрический метод	2,50	-
755	396974,77	2259066,25	Картометрический метод	2,50	-
756	396974,18	2259077,53	Картометрический метод	2,50	-
757	396964,98	2259088,5	Картометрический метод	2,50	-
758	396963,2	2259111,35	Картометрический метод	2,50	-
759	396939,46	2259136,57	Картометрический метод	2,50	-
760	396943,62	2259150,81	Картометрический метод	2,50	-
761	396933,23	2259171,28	Картометрический метод	2,50	-
762	396944,51	2259188,49	Картометрический метод	2,50	-
763	396933,83	2259210,74	Картометрический метод	2,50	-
764	396941,84	2259233,89	Картометрический метод	2,50	-
765	396933,23	2259251,39	Картометрический метод	2,50	-
766	396932,34	2259274,83	Картометрический метод	2,50	-
767	396925,82	2259285,51	Картометрический метод	2,50	-
768	396925,52	2259303,61	Картометрический метод	2,50	-
769	396940,65	2259330,31	Картометрический метод	2,50	-
770	396951,33	2259357,61	Картометрический метод	2,50	-
771	396967,65	2259382,23	Картометрический метод	2,50	-
772	396974,77	2259408,94	Картометрический метод	2,50	-
773	396985,75	2259419,62	Картометрический метод	2,50	-
774	396999,1	2259423,48	Картометрический метод	2,50	-
775	397027,29	2259420,21	Картометрический метод	2,50	-
776	397043,67	2259431,86	Картометрический метод	2,50	-
777	397057,91	2259464,56	Картометрический метод	2,50	-
778	397044,37	2259484,78	Картометрический метод	2,50	-
779	397051,58	2259497,27	Картометрический метод	2,50	-
780	397064,59	2259499,02	Картометрический метод	2,50	-
781	397092,9	2259489,88	Картометрический метод	2,50	-
782	397114,87	2259487,95	Картометрический метод	2,50	-
783	397141,6	2259495,51	Картометрический метод	2,50	-
784	397168,24	2259495,26	Картометрический метод	2,50	-
785	397182,48	2259502,38	Картометрический метод	2,50	-
786	397187,23	2259515,44	Картометрический метод	2,50	-
787	397182,48	2259539,96	Картометрический метод	2,50	-
788	397172,59	2259559,74	Картометрический метод	2,50	-
789	397155,58	2259566,47	Картометрический метод	2,50	-
790	397121,95	2259557,77	Картометрический метод	2,50	-
791	397092,28	2259560,14	Картометрический метод	2,50	-
792	397082,4	2259555,39	Картометрический метод	2,50	-
793	397062,62	2259556,97	Картометрический метод	2,50	-
794	397044,42	2259572,8	Картометрический метод	2,50	-
795	397041,25	2259598,51	Картометрический метод	2,50	-
796	397048,37	2259614,73	Картометрический метод	2,50	-
797	397049,16	2259654,29	Картометрический метод	2,50	-
798	397064,99	2259700,58	Картометрический метод	2,50	-
799	397065,78	2259736,58	Картометрический метод	2,50	-
800	397082,79	2259764,66	Картометрический метод	2,50	-
801	397085,56	2259807,78	Картометрический метод	2,50	-
802	397099,01	2259831,52	Картометрический метод	2,50	-
803	397121,95	2259858,82	Картометрический метод	2,50	-

Сведения о местоположении границ объекта

804	397139,36	2259888,09	Картометрический метод	2,50	-
805	397146,48	2259911,43	Картометрический метод	2,50	-
806	397146,09	2259933,98	Картометрический метод	2,50	-
807	397133,03	2259968	Картометрический метод	2,50	-
808	397133,43	2260006,37	Картометрический метод	2,50	-
809	397142,92	2260063,34	Картометрический метод	2,50	-
810	397137,38	2260089,85	Картометрический метод	2,50	-
811	397113,65	2260120,7	Картометрический метод	2,50	-
812	397099,01	2260154,72	Картометрический метод	2,50	-
813	397087,54	2260174,11	Картометрический метод	2,50	-
814	397084,77	2260195,47	Картометрический метод	2,50	-
815	397094,26	2260206,15	Картометрический метод	2,50	-
816	397105,74	2260209,32	Картометрический метод	2,50	-
817	397116,81	2260195,47	Картометрический метод	2,50	-
818	397132,24	2260197,45	Картометрический метод	2,50	-
819	397140,15	2260204,96	Картометрический метод	2,50	-
820	397161,12	2260201,8	Картометрический метод	2,50	-
821	397185,65	2260185,98	Картометрический метод	2,50	-
822	397197,51	2260164,61	Картометрический метод	2,50	-
823	397208,99	2260121,1	Картометрический метод	2,50	-
824	397222,83	2260100,53	Картометрический метод	2,50	-
825	397242,22	2260086,68	Картометрический метод	2,50	-
826	397267,53	2260081,93	Картометрический метод	2,50	-
827	397286,13	2260091,82	Картометрический метод	2,50	-
828	397303,14	2260115,16	Картометрический метод	2,50	-
829	397315,01	2260128,22	Картометрический метод	2,50	-
830	397321,34	2260145,23	Картометрический метод	2,50	-
831	397318,96	2260179,25	Картометрический метод	2,50	-
832	397328,46	2260187,95	Картометрический метод	2,50	-
833	397341,91	2260187,56	Картометрический метод	2,50	-
834	397354,96	2260168,57	Картометрический метод	2,50	-
835	397362,87	2260153,54	Картометрический метод	2,50	-
836	397365,25	2260138,5	Картометрический метод	2,50	-
837	397353,38	2260117,54	Картометрический метод	2,50	-
838	397351,8	2260103,3	Картометрический метод	2,50	-
839	397358,52	2260085,89	Картометрический метод	2,50	-
840	397372,37	2260070,46	Картометрический метод	2,50	-
841	397389,38	2260059,38	Картометрический метод	2,50	-
842	397424,19	2260049,89	Картометрический метод	2,50	-
843	397452,28	2260047,91	Картометрический метод	2,50	-
844	397496,19	2260036,04	Картометрический метод	2,50	-
845	397513,2	2260026,15	Картометрический метод	2,50	-
846	397534,96	2260018,24	Картометрический метод	2,50	-
847	397546,43	2260009,93	Картометрический метод	2,50	-
848	397562,26	2259981,06	Картометрический метод	2,50	-
849	397585,2	2259968,4	Картометрический метод	2,50	-
850	397601,42	2259953,76	Картометрический метод	2,50	-
851	397626,34	2259939,91	Картометрический метод	2,50	-
852	397643,35	2259907,08	Картометрический метод	2,50	-
853	397659,97	2259886,11	Картометрический метод	2,50	-
854	397677,77	2259876,62	Картометрический метод	2,50	-

Сведения о местоположении границ объекта

855	397686,87	2259865,94	Картометрический метод	2,50	-
856	397690,43	2259844,97	Картометрический метод	2,50	-
857	397701,9	2259829,94	Картометрический метод	2,50	-
858	397725,64	2259808,58	Картометрический метод	2,50	-
859	397767,97	2259778,51	Картометрический метод	2,50	-
860	397790,52	2259763,08	Картометрический метод	2,50	-
861	397814,65	2259755,96	Картометрический метод	2,50	-
862	397828,89	2259745,28	Картометрический метод	2,50	-
863	397855,39	2259736,18	Картометрический метод	2,50	-
864	397871,61	2259725,1	Картометрический метод	2,50	-
865	397898,91	2259714,82	Картометрический метод	2,50	-
866	397913,15	2259703,74	Картометрический метод	2,50	-
867	397934,12	2259694,64	Картометрический метод	2,50	-
868	397959,44	2259672,09	Картометрический метод	2,50	-
869	397965,37	2259651,13	Картометрический метод	2,50	-
870	397989,11	2259637,68	Картометрический метод	2,50	-
871	397999,39	2259615,92	Картометрический метод	2,50	-
872	398024,31	2259589,02	Картометрический метод	2,50	-
873	398067,07	2259560,07	Картометрический метод	2,50	-
874	398094,5	2259546,1	Картометрический метод	2,50	-
875	398112,17	2259529,22	Картометрический метод	2,50	-
876	398146,72	2259514,45	Картометрический метод	2,50	-
877	398181,53	2259514,71	Картометрический метод	2,50	-
878	398219,68	2259507,56	Картометрический метод	2,50	-
879	398260,82	2259509,14	Картометрический метод	2,50	-
880	398315,94	2259496,74	Картометрический метод	2,50	-
881	398334,66	2259498,59	Картометрический метод	2,50	-
882	398361,04	2259509,14	Картометрический метод	2,50	-
883	398379,78	2259533,67	Картометрический метод	2,50	-
884	398407,08	2259559,18	Картометрический метод	2,50	-
885	398426,07	2259594,19	Картометрический метод	2,50	-
886	398452,18	2259626,24	Картометрический метод	2,50	-
887	398478,88	2259676,08	Картометрический метод	2,50	-
888	398525,76	2259725,33	Картометрический метод	2,50	-
889	398557,21	2259779,93	Картометрический метод	2,50	-
890	398601,72	2259810,19	Картометрический метод	2,50	-
891	398616,55	2259857,07	Картометрический метод	2,50	-
892	398637,32	2259899,2	Картометрический метод	2,50	-
893	398668,18	2259928,87	Картометрический метод	2,50	-
894	398772,61	2259979,9	Картометрический метод	2,50	-
895	398817,12	2260014,91	Картометрический метод	2,50	-
896	398859,84	2260036,87	Картометрический метод	2,50	-
897	398894,26	2260075,44	Картометрический метод	2,50	-
898	398922,15	2260084,34	Картометрический метод	2,50	-
899	398960,13	2260106,29	Картометрический метод	2,50	-
900	399018,28	2260159,11	Картометрический метод	2,50	-
901	399053,88	2260204,8	Картометрический метод	2,50	-
902	399096,01	2260227,35	Картометрический метод	2,50	-
903	399112,63	2260249,3	Картометрический метод	2,50	-
904	399132,21	2260348,4	Картометрический метод	2,50	-
905	399165,44	2260388,75	Картометрический метод	2,50	-

Сведения о местоположении границ объекта

906	399208,76	2260454,03	Картометрический метод	2,50	-
907	399249,11	2260475,39	Картометрический метод	2,50	-
908	399335,15	2260513,37	Картометрический метод	2,50	-
909	399430,36	2260546,19	Картометрический метод	2,50	-
910	399636,3	2260654,52	Картометрический метод	2,50	-
911	399728,28	2260732,72	Картометрический метод	2,50	-
912	399815,82	2260840,93	Картометрический метод	2,50	-
913	399874,12	2260891,63	Картометрический метод	2,50	-
914	399928,98	2260923,11	Картометрический метод	2,50	-
915	399964,47	2260963,67	Картометрический метод	2,50	-
1	399977,14	2261028,94	Картометрический метод	2,50	-
916	397776,45	2261054,89	Картометрический метод	2,50	-
917	397776,33	2261068,58	Картометрический метод	2,50	-
918	397774,21	2261084,4	Картометрический метод	2,50	-
919	397770,28	2261107,89	Картометрический метод	2,50	-
920	397762,52	2261148,48	Картометрический метод	2,50	-
921	397756,2	2261190,2	Картометрический метод	2,50	-
922	397729,4	2261370,2	Картометрический метод	2,50	-
923	397718,6	2261444,1	Картометрический метод	2,50	-
924	397694,5	2261520,7	Картометрический метод	2,50	-
925	397671,65	2261560,35	Картометрический метод	2,50	-
926	397648,8	2261600	Картометрический метод	2,50	-
927	397624,6	2261651	Картометрический метод	2,50	-
928	397604,4	2261679,2	Картометрический метод	2,50	-
929	397557,77	2261697,99	Картометрический метод	2,50	-
930	397545,85	2261702,76	Картометрический метод	2,50	-
931	397544,88	2261569,12	Картометрический метод	2,50	-
932	397544,54	2261522,43	Картометрический метод	2,50	-
933	397547,2	2261491,95	Картометрический метод	2,50	-
934	397571,9	2261452,85	Картометрический метод	2,50	-
935	397578,08	2261413,06	Картометрический метод	2,50	-
936	397584,94	2261289,6	Картометрический метод	2,50	-
937	397591,8	2261223,75	Картометрический метод	2,50	-
938	397604,84	2261148,3	Картометрический метод	2,50	-
939	397623,59	2261088,2	Картометрический метод	2,50	-
940	397637,4	2261081,3	Картометрический метод	2,50	-
941	397669,55	2261077,72	Картометрический метод	2,50	-
942	397751,85	2261057,93	Картометрический метод	2,50	-
916	397776,45	2261054,89	Картометрический метод	2,50	-
943	397257,5	2261233,83	Картометрический метод	2,50	-
944	397257,5	2261277,56	Картометрический метод	2,50	-
945	397196,1	2261324,53	Картометрический метод	2,50	-
946	397191,78	2261353,86	Картометрический метод	2,50	-
947	397213,49	2261413,07	Картометрический метод	2,50	-
948	397208,25	2261438,06	Картометрический метод	2,50	-
949	397171,06	2261452,8	Картометрический метод	2,50	-
950	397122,84	2261447,46	Картометрический метод	2,50	-
951	397111,91	2261470,3	Картометрический метод	2,50	-
952	397160,41	2261517,59	Картометрический метод	2,50	-

Сведения о местоположении границ объекта

953	397230,6	2261496,76	Картометрический метод	2,50	-
954	397275,95	2261509,37	Картометрический метод	2,50	-
955	397337,86	2261521,79	Картометрический метод	2,50	-
956	397402,25	2261511	Картометрический метод	2,50	-
957	397399,91	2261537,65	Картометрический метод	2,50	-
958	397356,66	2261579,26	Картометрический метод	2,50	-
959	397355,26	2261574,98	Картометрический метод	2,50	-
960	397324,81	2261602,08	Картометрический метод	2,50	-
961	397327,48	2261605,7	Картометрический метод	2,50	-
962	397320,55	2261655,21	Картометрический метод	2,50	-
963	397329,61	2261733,44	Картометрический метод	2,50	-
964	397327,12	2261761,55	Картометрический метод	2,50	-
965	397293,99	2261772,03	Картометрический метод	2,50	-
966	397296,3	2261776	Картометрический метод	2,50	-
967	397235,8	2261836,5	Картометрический метод	2,50	-
968	397218,3	2261880,8	Картометрический метод	2,50	-
969	397184,8	2261944	Картометрический метод	2,50	-
970	397198,2	2261989,6	Картометрический метод	2,50	-
971	397225,1	2262028,7	Картометрический метод	2,50	-
972	397295,1	2262105,2	Картометрический метод	2,50	-
973	397346,3	2262128	Картометрический метод	2,50	-
974	397417,6	2262141,4	Картометрический метод	2,50	-
975	397309,87	2262209,33	Картометрический метод	2,50	-
976	397305,11	2262214,75	Картометрический метод	2,50	-
977	397550,49	2262405,09	Картометрический метод	2,50	-
978	397521,94	2262433,34	Картометрический метод	2,50	-
979	397463,25	2262522,51	Картометрический метод	2,50	-
980	397447,74	2262456,84	Картометрический метод	2,50	-
981	397418,46	2262422,52	Картометрический метод	2,50	-
982	397373,52	2262413,12	Картометрический метод	2,50	-
983	397335,87	2262413,12	Картометрический метод	2,50	-
984	397239,06	2262379,11	Картометрический метод	2,50	-
985	397219,12	2262318,29	Картометрический метод	2,50	-
986	397215,26	2262217,97	Картометрический метод	2,50	-
987	397199,55	2262172,4	Картометрический метод	2,50	-
988	397177,69	2262159,22	Картометрический метод	2,50	-
989	397108,04	2262174,53	Картометрический метод	2,50	-
990	397062,09	2262195,1	Картометрический метод	2,50	-
991	397024	2262185,86	Картометрический метод	2,50	-
992	397007,48	2262156,05	Картометрический метод	2,50	-
993	396999,46	2262087,32	Картометрический метод	2,50	-
994	396940,6	2261899,09	Картометрический метод	2,50	-
995	396943,94	2261862,46	Картометрический метод	2,50	-
996	396999,36	2261786,36	Картометрический метод	2,50	-
997	397032,23	2261738,06	Картометрический метод	2,50	-
998	397031,68	2261745,54	Картометрический метод	2,50	-
999	397022,8	2261816,26	Картометрический метод	2,50	-
1000	397027,02	2261871,88	Картометрический метод	2,50	-
1001	397037,77	2261933,26	Картометрический метод	2,50	-
1002	397094,41	2262011,93	Картометрический метод	2,50	-
1003	397096,56	2262007,26	Картометрический метод	2,50	-

Сведения о местоположении границ объекта

1004	397096,56	2261976,74	Картометрический метод	2,50	-
1005	397099,63	2261966,32	Картометрический метод	2,50	-
1006	397079,39	2261940,11	Картометрический метод	2,50	-
1007	397069,07	2261899,56	Картометрический метод	2,50	-
1008	397087,71	2261890,46	Картометрический метод	2,50	-
1009	397104,04	2261857,15	Картометрический метод	2,50	-
1010	397089,56	2261841,42	Картометрический метод	2,50	-
1011	397099,57	2261825,54	Картометрический метод	2,50	-
1012	397139,54	2261816,1	Картометрический метод	2,50	-
1013	397161,55	2261797,75	Картометрический метод	2,50	-
1014	397147,39	2261784,49	Картометрический метод	2,50	-
1015	397111,33	2261775,15	Картометрический метод	2,50	-
1016	397131,02	2261748,73	Картометрический метод	2,50	-
1017	397139,68	2261730,2	Картометрический метод	2,50	-
1018	397175,13	2261721,52	Картометрический метод	2,50	-
1019	397145,37	2261616,89	Картометрический метод	2,50	-
1020	397091,02	2261568,78	Картометрический метод	2,50	-
1021	397073,24	2261592,03	Картометрический метод	2,50	-
1022	397102,03	2261684,07	Картометрический метод	2,50	-
1023	397095,97	2261765,99	Картометрический метод	2,50	-
1024	397072,8	2261809,01	Картометрический метод	2,50	-
1025	397032,89	2261866,67	Картометрический метод	2,50	-
1026	397028,01	2261816,01	Картометрический метод	2,50	-
1027	397036,63	2261745,04	Картометрический метод	2,50	-
1028	397021,45	2261663,65	Картометрический метод	2,50	-
1029	396997,45	2261637,24	Картометрический метод	2,50	-
1030	396969,32	2261621,19	Картометрический метод	2,50	-
1031	396966,22	2261601,76	Картометрический метод	2,50	-
1032	396964,23	2261597,71	Картометрический метод	2,50	-
1033	396953,99	2261577,8	Картометрический метод	2,50	-
1034	397010,09	2261418,43	Картометрический метод	2,50	-
1035	397060,25	2261246,58	Картометрический метод	2,50	-
1036	397085,28	2261214,43	Картометрический метод	2,50	-
1037	397150,21	2261177,95	Картометрический метод	2,50	-
1038	397154,3	2261176,07	Картометрический метод	2,50	-
1039	397225,32	2261142,35	Картометрический метод	2,50	-
1040	397222,91	2261164,96	Картометрический метод	2,50	-
943	397257,5	2261233,83	Картометрический метод	2,50	-
1041	396561,6	2258125,4	Картометрический метод	2,50	-
1042	396687,93	2258276,64	Картометрический метод	2,50	-
1043	396716,95	2258318,34	Картометрический метод	2,50	-
1044	396604,62	2258378,5	Картометрический метод	2,50	-
1045	396539,65	2258433,51	Картометрический метод	2,50	-
1046	396532,25	2258417,55	Картометрический метод	2,50	-
1047	396525,39	2258403,84	Картометрический метод	2,50	-
1048	396519,91	2258396,21	Картометрический метод	2,50	-
1049	396507,77	2258386,81	Картометрический метод	2,50	-
1050	396495,82	2258379,57	Картометрический метод	2,50	-
1051	396470,76	2258372,33	Картометрический метод	2,50	-
1052	396425,84	2258363,33	Картометрический метод	2,50	-

Сведения о местоположении границ объекта

1053	396401,95	2258356,87	Картометрический метод	2,50	-
1054	396391,97	2258352,17	Картометрический метод	2,50	-
1055	396386,29	2258347,67	Картометрический метод	2,50	-
1056	396379,24	2258340,82	Картометрический метод	2,50	-
1057	396372,49	2258331,45	Картометрический метод	2,50	-
1058	396368,38	2258309,72	Картометрический метод	2,50	-
1059	396365,26	2258287,32	Картометрический метод	2,50	-
1060	396365,07	2258257,38	Картометрический метод	2,50	-
1061	396362,32	2258238,78	Картометрический метод	2,50	-
1062	396357,82	2258216,66	Картометрический метод	2,50	-
1063	396350,58	2258198,65	Картометрический метод	2,50	-
1064	396334,52	2258176,93	Картометрический метод	2,50	-
1065	396316,17	2258158,35	Картометрический метод	2,50	-
1066	396302,47	2258149,93	Картометрический метод	2,50	-
1067	396289,35	2258146,41	Картометрический метод	2,50	-
1068	396277,4	2258144,65	Картометрический метод	2,50	-
1069	396248,91	2258148,37	Картометрический метод	2,50	-
1070	396212,88	2258154,04	Картометрический метод	2,50	-
1071	396177,64	2258163,83	Картометрический метод	2,50	-
1072	396156,56	2258166,57	Картометрический метод	2,50	-
1073	396166,54	2258143,42	Картометрический метод	2,50	-
1074	396203,42	2258043,36	Картометрический метод	2,50	-
1075	396211,26	2258021,8	Картометрический метод	2,50	-
1076	396245,95	2258009,79	Картометрический метод	2,50	-
1077	396327,01	2258048,49	Картометрический метод	2,50	-
1078	396377,71	2258066,49	Картометрический метод	2,50	-
1079	396426,08	2258108,19	Картометрический метод	2,50	-
1080	396455,46	2258111,92	Картометрический метод	2,50	-
1081	396496,46	2258137,21	Картометрический метод	2,50	-
1041	396561,6	2258125,4	Картометрический метод	2,50	-
1082	394873,89	2260451,4	Картометрический метод	2,50	-
1083	394888,56	2260487,58	Картометрический метод	2,50	-
1084	394875,09	2260577,61	Картометрический метод	2,50	-
1085	394771	2260559,3	Картометрический метод	2,50	-
1086	394793,25	2260430,32	Картометрический метод	2,50	-
1087	394804,76	2260433,33	Картометрический метод	2,50	-
1082	394873,89	2260451,4	Картометрический метод	2,50	-
1088	394675,75	2260260,53	Картометрический метод	2,50	-
1089	394686,55	2260333,91	Картометрический метод	2,50	-
1090	394608,39	2260344,24	Картометрический метод	2,50	-
1091	394607,62	2260328,3	Картометрический метод	2,50	-
1092	394608,64	2260271,9	Картометрический метод	2,50	-
1088	394675,75	2260260,53	Картометрический метод	2,50	-
1093	394586	2260390,74	Картометрический метод	2,50	-
1094	394571,65	2260464,3	Картометрический метод	2,50	-
1095	394550,01	2260460,13	Картометрический метод	2,50	-
1096	394553,18	2260437,63	Картометрический метод	2,50	-
1097	394535,66	2260434,98	Картометрический метод	2,50	-

Сведения о местоположении границ объекта

1098	394543,6	2260384,21	Картометрический метод	2,50	-
1093	394586	2260390,74	Картометрический метод	2,50	-
1099	387806,67	2265824,61	Картометрический метод	2,50	-
1100	387877,79	2265939,84	Картометрический метод	2,50	-
1101	387812,69	2265973,17	Картометрический метод	2,50	-
1102	387734,13	2265866,52	Картометрический метод	2,50	-
1099	387806,67	2265824,61	Картометрический метод	2,50	-
1103	387245,16	2265863	Картометрический метод	2,50	-
1104	387207,86	2265984,73	Картометрический метод	2,50	-
1105	387185,99	2266010,32	Картометрический метод	2,50	-
1106	387148,41	2266025,89	Картометрический метод	2,50	-
1107	387036,14	2266019,67	Картометрический метод	2,50	-
1108	386985,53	2266002,9	Картометрический метод	2,50	-
1109	386997,03	2265965,8	Картометрический метод	2,50	-
1110	387036,28	2265889,74	Картометрический метод	2,50	-
1111	387068,41	2265787,52	Картометрический метод	2,50	-
1103	387245,16	2265863	Картометрический метод	2,50	-
1112	398526,5	2261787,1	Картометрический метод	2,50	-
1113	398527,8	2261794,5	Картометрический метод	2,50	-
1114	398514,4	2261834,8	Картометрический метод	2,50	-
1115	398511	2261869,6	Картометрический метод	2,50	-
1116	398433,1	2262008,1	Картометрический метод	2,50	-
1117	398341,6	2262194,1	Картометрический метод	2,50	-
1118	398323,5	2262240,5	Картометрический метод	2,50	-
1119	398197,1	2262526,7	Картометрический метод	2,50	-
1120	398129,9	2262656,3	Картометрический метод	2,50	-
1121	398124,5	2262655,6	Картометрический метод	2,50	-
1122	398195,9	2262517,9	Картометрический метод	2,50	-
1123	398304,7	2262267,4	Картометрический метод	2,50	-
1124	398355,1	2262152,5	Картометрический метод	2,50	-
1125	398425	2262012,1	Картометрический метод	2,50	-
1126	398506,3	2261866,3	Картометрический метод	2,50	-
1127	398508,3	2261833,4	Картометрический метод	2,50	-
1112	398526,5	2261787,1	Картометрический метод	2,50	-
1128	399962,76	2260963,62	Картометрический метод	2,50	-
1129	399973,97	2261024,32	Картометрический метод	2,50	-
1130	399979,94	2261169,57	Картометрический метод	2,50	-
1131	400001,15	2261391,68	Картометрический метод	2,50	-
1132	399957,89	2261484,03	Картометрический метод	2,50	-
1133	399819,25	2261951,36	Картометрический метод	2,50	-
1134	399814,89	2261965,97	Картометрический метод	2,50	-
1135	399737,06	2262223,45	Картометрический метод	2,50	-
1136	399700,98	2262379,31	Картометрический метод	2,50	-
1137	399594,92	2262734,96	Картометрический метод	2,50	-
1138	399581,64	2262775,78	Картометрический метод	2,50	-
1139	399580,69	2262778,53	Картометрический метод	2,50	-
1140	399576,9	2262790,36	Картометрический метод	2,50	-
1141	399462,52	2263136,41	Картометрический метод	2,50	-

Сведения о местоположении границ объекта

1142	399447,46	2263144,64	Картометрический метод	2,50	-
1143	399386,38	2263199,24	Картометрический метод	2,50	-
1144	399312,48	2263186,99	Картометрический метод	2,50	-
1145	399182,07	2263120,54	Картометрический метод	2,50	-
1146	399088,75	2263044,25	Картометрический метод	2,50	-
1147	399063,43	2262982,34	Картометрический метод	2,50	-
1148	398913,65	2262863,37	Картометрический метод	2,50	-
1149	398832,71	2262847,16	Картометрический метод	2,50	-
1150	398722,9	2262802,64	Картометрический метод	2,50	-
1151	398666,21	2262765,19	Картометрический метод	2,50	-
1152	398638,81	2262726,96	Картометрический метод	2,50	-
1153	398641,92	2262643,87	Картометрический метод	2,50	-
1154	398623,25	2262582,45	Картометрический метод	2,50	-
1155	398611,23	2262589,37	Картометрический метод	2,50	-
1156	398605,29	2262722,8	Картометрический метод	2,50	-
1157	398619,15	2262773,99	Картометрический метод	2,50	-
1158	398608,26	2262781,26	Картометрический метод	2,50	-
1159	398554,15	2262766,07	Картометрический метод	2,50	-
1160	398516,38	2262777,35	Картометрический метод	2,50	-
1161	398457,66	2262856,94	Картометрический метод	2,50	-
1162	398414,87	2262879,85	Картометрический метод	2,50	-
1163	398385,84	2262875,88	Картометрический метод	2,50	-
1164	398327,33	2262881,51	Картометрический метод	2,50	-
1165	398166,89	2262836,01	Картометрический метод	2,50	-
1166	398074,91	2262765,35	Картометрический метод	2,50	-
1167	397999,57	2262744,24	Картометрический метод	2,50	-
1168	397964,85	2262685,9	Картометрический метод	2,50	-
1169	397925,09	2262655,1	Картометрический метод	2,50	-
1170	397859,64	2262637,88	Картометрический метод	2,50	-
1171	397812,3	2262661,08	Картометрический метод	2,50	-
1172	397654,97	2262677,93	Картометрический метод	2,50	-
1173	397616,82	2262643,86	Картометрический метод	2,50	-
1174	397609,34	2262609,41	Картометрический метод	2,50	-
1175	397695,36	2262609,41	Картометрический метод	2,50	-
1176	397721,91	2262588,07	Картометрический метод	2,50	-
1177	397753	2262580,79	Картометрический метод	2,50	-
1178	397779,8	2262604,92	Картометрический метод	2,50	-
1179	397846,15	2262602,73	Картометрический метод	2,50	-
1180	398004,92	2262682,2	Картометрический метод	2,50	-
1181	398127,77	2262713,97	Картометрический метод	2,50	-
1182	398196,86	2262762,66	Картометрический метод	2,50	-
1183	398381,6	2262812,28	Картометрический метод	2,50	-
1184	398410,57	2262798,15	Картометрический метод	2,50	-
1185	398594,44	2262543,4	Картометрический метод	2,50	-
1186	398672,49	2262491,23	Картометрический метод	2,50	-
1187	398672,07	2262488,08	Картометрический метод	2,50	-
1188	398636,55	2262462,14	Картометрический метод	2,50	-
1189	398616,17	2262418,74	Картометрический метод	2,50	-
1190	398558,48	2262227,91	Картометрический метод	2,50	-
1191	398553,45	2262095,66	Картометрический метод	2,50	-
1192	398677,23	2261898,18	Картометрический метод	2,50	-

Сведения о местоположении границ объекта

1193	398866,97	2261829,93	Картометрический метод	2,50	-
1194	398874,83	2261826,52	Картометрический метод	2,50	-
1195	398874,83	2261814,65	Картометрический метод	2,50	-
1196	398933,1	2261762,34	Картометрический метод	2,50	-
1197	398901,41	2261755,05	Картометрический метод	2,50	-
1198	398818,97	2261789,92	Картометрический метод	2,50	-
1199	398727,41	2261811,29	Картометрический метод	2,50	-
1200	398682,31	2261833,58	Картометрический метод	2,50	-
1201	398614,49	2261838,5	Картометрический метод	2,50	-
1202	398588,22	2261825,98	Картометрический метод	2,50	-
1203	398583,49	2261747,25	Картометрический метод	2,50	-
1204	398603,49	2261723,25	Картометрический метод	2,50	-
1205	398631,69	2261678,35	Картометрический метод	2,50	-
1206	398687,49	2261581,45	Картометрический метод	2,50	-
1207	398798,49	2261409,15	Картометрический метод	2,50	-
1208	399053,39	2261018,25	Картометрический метод	2,50	-
1209	399140,69	2260894,34	Картометрический метод	2,50	-
1210	399137,2	2260891,5	Картометрический метод	2,50	-
1211	398417,7	2260244,67	Картометрический метод	2,50	-
1212	398321,86	2260386,49	Картометрический метод	2,50	-
1213	398174,25	2260596,7	Картометрический метод	2,50	-
1214	397986,65	2260862,9	Картометрический метод	2,50	-
1215	397969,26	2260880,44	Картометрический метод	2,50	-
1216	397950,25	2260799,13	Картометрический метод	2,50	-
1217	397874,99	2260692,03	Картометрический метод	2,50	-
1218	397812,15	2260644,28	Картометрический метод	2,50	-
1219	397837,83	2260590,97	Картометрический метод	2,50	-
1220	397880,8	2260607,4	Картометрический метод	2,50	-
1221	397897,05	2260561,17	Картометрический метод	2,50	-
1222	397875,95	2260518,87	Картометрический метод	2,50	-
1223	397749,65	2260510,75	Картометрический метод	2,50	-
1224	397825,08	2260368,65	Картометрический метод	2,50	-
1225	397907,35	2260336,38	Картометрический метод	2,50	-
1226	397934,3	2260292,45	Картометрический метод	2,50	-
1227	397747,62	2260245,11	Картометрический метод	2,50	-
1228	397679,2	2260247,8	Картометрический метод	2,50	-
1229	397617,4	2260240,4	Картометрический метод	2,50	-
1230	397581,9	2260240,4	Картометрический метод	2,50	-
1231	397557,6	2260240,4	Картометрический метод	2,50	-
1232	397479,5	2260212,4	Картометрический метод	2,50	-
1233	397463,5	2260188,4	Картометрический метод	2,50	-
1234	397478,15	2260116,4	Картометрический метод	2,50	-
1235	397638,43	2260034,38	Картометрический метод	2,50	-
1236	397845,85	2259835,46	Картометрический метод	2,50	-
1237	397927,64	2259799,5	Картометрический метод	2,50	-
1238	398056,63	2259689,57	Картометрический метод	2,50	-
1239	398198,16	2259635,35	Картометрический метод	2,50	-
1240	398290,34	2259627,35	Картометрический метод	2,50	-
1241	398373,79	2259631,78	Картометрический метод	2,50	-
1242	398437,79	2259682,36	Картометрический метод	2,50	-
1243	398560,01	2259848,99	Картометрический метод	2,50	-

Сведения о местоположении границ объекта

1244	398565,69	2259887,71	Картометрический метод	2,50	-
1245	398495,86	2260067,37	Картометрический метод	2,50	-
1246	398488,75	2260147,11	Картометрический метод	2,50	-
1247	398493,58	2260149,64	Картометрический метод	2,50	-
1248	398517,57	2260134,2	Картометрический метод	2,50	-
1249	398618,69	2259972,54	Картометрический метод	2,50	-
1250	398651,99	2259963,09	Картометрический метод	2,50	-
1251	398686,75	2259978,66	Картометрический метод	2,50	-
1252	398946,77	2260137,29	Картометрический метод	2,50	-
1253	399093,15	2260269,24	Картометрический метод	2,50	-
1254	399128,53	2260368,56	Картометрический метод	2,50	-
1255	399236,95	2260495,04	Картометрический метод	2,50	-
1256	399225,84	2260549,21	Картометрический метод	2,50	-
1257	399225,85	2260560,32	Картометрический метод	2,50	-
1258	399272,49	2260524,9	Картометрический метод	2,50	-
1259	399346,72	2260551,29	Картометрический метод	2,50	-
1260	399354,35	2260581,15	Картометрический метод	2,50	-
1261	399357,84	2260584	Картометрический метод	2,50	-
1262	399382,05	2260553,09	Картометрический метод	2,50	-
1263	399400,48	2260547,65	Картометрический метод	2,50	-
1264	399414,75	2260554,37	Картометрический метод	2,50	-
1265	399513,7	2260601,11	Картометрический метод	2,50	-
1266	399558,96	2260621,66	Картометрический метод	2,50	-
1267	399647,9	2260681,96	Картометрический метод	2,50	-
1268	399725,02	2260737,18	Картометрический метод	2,50	-
1269	399806,46	2260832,89	Картометрический метод	2,50	-
1270	399833,58	2260861,26	Картометрический метод	2,50	-
1271	399894,01	2260910,49	Картометрический метод	2,50	-
1128	399962,76	2260963,62	Картометрический метод	2,50	-
1272	397208,62	2260536,38	Картометрический метод	2,50	-
1273	396830,79	2260871,23	Картометрический метод	2,50	-
1274	396827,69	2260874,5	Картометрический метод	2,50	-
1275	396498,77	2261221,32	Картометрический метод	2,50	-
1276	396364,61	2261117,24	Картометрический метод	2,50	-
1277	396312,51	2261087,39	Картометрический метод	2,50	-
1278	396271,59	2261051,7	Картометрический метод	2,50	-
1279	396213,98	2260984,48	Картометрический метод	2,50	-
1280	396190,68	2260969,11	Картометрический метод	2,50	-
1281	396176,08	2260963,46	Картометрический метод	2,50	-
1282	396102,95	2260877,94	Картометрический метод	2,50	-
1283	396028,1	2260790,7	Картометрический метод	2,50	-
1284	396411,83	2260434,01	Картометрический метод	2,50	-
1285	396415,08	2260431	Картометрический метод	2,50	-
1286	396770,1	2260101	Картометрический метод	2,50	-
1287	396849,05	2260176,62	Картометрический метод	2,50	-
1272	397208,62	2260536,38	Картометрический метод	2,50	-
ЗУ1(2)					
1288	383219,12	2257459,78	Картометрический метод	2,50	-
1289	383515,44	2258007,3	Картометрический метод	2,50	-
1290	383716,29	2258383,3	Картометрический метод	2,50	-

Сведения о местоположении границ объекта

1291	383778,22	2258497	Картометрический метод	2,50	-
1292	383792,41	2258473,01	Картометрический метод	2,50	-
1293	383788,7	2258441,64	Картометрический метод	2,50	-
1294	383806,49	2258421,64	Картометрический метод	2,50	-
1295	383846,25	2258409,53	Картометрический метод	2,50	-
1296	383914,18	2258410,77	Картометрический метод	2,50	-
1297	383936,9	2258399,41	Картометрический метод	2,50	-
1298	383950,98	2258373,97	Картометрический метод	2,50	-
1299	383953,7	2258342,6	Картометрический метод	2,50	-
1300	383942,83	2258292,46	Картометрический метод	2,50	-
1301	383950,24	2258268,99	Картометрический метод	2,50	-
1302	383978,15	2258267,51	Картометрический метод	2,50	-
1303	384025,08	2258285,79	Картометрический метод	2,50	-
1304	384052	2258282,33	Картометрический метод	2,50	-
1305	384074,97	2258264,3	Картометрический метод	2,50	-
1306	384096,21	2258224,04	Картометрический метод	2,50	-
1307	384120,42	2258200,33	Картометрический метод	2,50	-
1308	384168,03	2258172,31	Картометрический метод	2,50	-
1309	384252,99	2258172,31	Картометрический метод	2,50	-
1310	384305,85	2258143,41	Картометрический метод	2,50	-
1311	384343,39	2258129,58	Картометрический метод	2,50	-
1312	384390,57	2258123,65	Картометрический метод	2,50	-
1313	384432,31	2258104,39	Картометрический метод	2,50	-
1314	384443,92	2258091,79	Картометрический метод	2,50	-
1315	384444,41	2258072,28	Картометрический метод	2,50	-
1316	384437,75	2258052,52	Картометрический метод	2,50	-
1317	384450,99	2258037,9	Картометрический метод	2,50	-
1318	384517,07	2258096,63	Картометрический метод	2,50	-
1319	384857,66	2258310,51	Картометрический метод	2,50	-
1320	385171,74	2258501,43	Картометрический метод	2,50	-
1321	385722,82	2258680,8	Картометрический метод	2,50	-
1322	385570,84	2259330,53	Картометрический метод	2,50	-
1323	385820,9	2259574,02	Картометрический метод	2,50	-
1324	385853,72	2259605,97	Картометрический метод	2,50	-
1325	386091,33	2259848,09	Картометрический метод	2,50	-
1326	386131,76	2259918,76	Картометрический метод	2,50	-
1327	386155,63	2259960,5	Картометрический метод	2,50	-
1328	386234,1	2260222,87	Картометрический метод	2,50	-
1329	386274,5	2260309,83	Картометрический метод	2,50	-
1330	386290,11	2260358,46	Картометрический метод	2,50	-
1331	386274,47	2260362,91	Картометрический метод	2,50	-
1332	386275,68	2260367,47	Картометрический метод	2,50	-
1333	386287,85	2260363,99	Картометрический метод	2,50	-
1334	386397,52	2260757,47	Картометрический метод	2,50	-
1335	386474,34	2261005,47	Картометрический метод	2,50	-
1336	386515,86	2261076,94	Картометрический метод	2,50	-
1337	386566,47	2261152,69	Картометрический метод	2,50	-
1338	386588,39	2261212,28	Картометрический метод	2,50	-
1339	386612,57	2261250,62	Картометрический метод	2,50	-
1340	386643,82	2261300,62	Картометрический метод	2,50	-
1341	386684,09	2261385,48	Картометрический метод	2,50	-

Сведения о местоположении границ объекта

1342	386730,74	2261453,88	Картометрический метод	2,50	-
1343	386737,49	2261473,47	Картометрический метод	2,50	-
1344	386753,26	2261532,28	Картометрический метод	2,50	-
1345	386772,04	2261604,81	Картометрический метод	2,50	-
1346	386784,61	2261643,44	Картометрический метод	2,50	-
1347	386782,24	2261657,61	Картометрический метод	2,50	-
1348	386776,12	2261667,2	Картометрический метод	2,50	-
1349	386766,88	2261675,2	Картометрический метод	2,50	-
1350	386730,91	2261679,19	Картометрический метод	2,50	-
1351	386701,85	2261671,7	Картометрический метод	2,50	-
1352	386665,71	2261669,69	Картометрический метод	2,50	-
1353	386642,29	2261675,79	Картометрический метод	2,50	-
1354	386633,19	2261681,75	Картометрический метод	2,50	-
1355	386620,4	2261699,54	Картометрический метод	2,50	-
1356	386608,47	2261742,34	Картометрический метод	2,50	-
1357	386598,32	2261793,26	Картометрический метод	2,50	-
1358	386589,05	2261861,93	Картометрический метод	2,50	-
1359	386584,75	2261914,69	Картометрический метод	2,50	-
1360	386532,77	2261969,97	Картометрический метод	2,50	-
1361	386564,9	2262004,12	Картометрический метод	2,50	-
1362	386582,11	2262036,73	Картометрический метод	2,50	-
1363	386582,3	2262044,63	Картометрический метод	2,50	-
1364	386583,23	2262107,34	Картометрический метод	2,50	-
1365	386592,55	2262179,56	Картометрический метод	2,50	-
1366	386596,12	2262200,06	Картометрический метод	2,50	-
1367	386617,06	2262237,09	Картометрический метод	2,50	-
1368	386633,15	2262272,76	Картометрический метод	2,50	-
1369	386633,75	2262282,85	Картометрический метод	2,50	-
1370	386611,64	2262344,74	Картометрический метод	2,50	-
1371	386605,88	2262357,18	Картометрический метод	2,50	-
1372	386605,6	2262358,17	Картометрический метод	2,50	-
1373	386529,26	2262506	Картометрический метод	2,50	-
1374	386518,72	2262607,57	Картометрический метод	2,50	-
1375	386534,53	2262682,76	Картометрический метод	2,50	-
1376	386537,55	2262689,4	Картометрический метод	2,50	-
1377	386541,97	2262761,23	Картометрический метод	2,50	-
1378	386569,91	2262803,72	Картометрический метод	2,50	-
1379	386588,02	2262827,47	Картометрический метод	2,50	-
1380	386632,09	2262849,11	Картометрический метод	2,50	-
1381	386667,22	2262870,37	Картометрический метод	2,50	-
1382	386721,25	2262900,88	Картометрический метод	2,50	-
1383	386735,54	2262910,95	Картометрический метод	2,50	-
1384	386785,38	2262973,36	Картометрический метод	2,50	-
1385	386794,95	2262988,18	Картометрический метод	2,50	-
1386	386819,68	2263044,35	Картометрический метод	2,50	-
1387	386832,98	2263101,68	Картометрический метод	2,50	-
1388	386845,46	2263151,53	Картометрический метод	2,50	-
1389	386852,04	2263177,09	Картометрический метод	2,50	-
1390	386871,08	2263252,05	Картометрический метод	2,50	-
1391	386890,52	2263327,16	Картометрический метод	2,50	-
1392	386906,14	2263402,5	Картометрический метод	2,50	-

Сведения о местоположении границ объекта

1393	386920,48	2263480,27	Картометрический метод	2,50	-
1394	386930,4	2263566,01	Картометрический метод	2,50	-
1395	386940,71	2263629,89	Картометрический метод	2,50	-
1396	386959,22	2263745,86	Картометрический метод	2,50	-
1397	386963,66	2263797,15	Картометрический метод	2,50	-
1398	386985,56	2263978,42	Картометрический метод	2,50	-
1399	387008,87	2264191,93	Картометрический метод	2,50	-
1400	387011,76	2264265,91	Картометрический метод	2,50	-
1401	387015,55	2264345,58	Картометрический метод	2,50	-
1402	387019,18	2264360,43	Картометрический метод	2,50	-
1403	387019,57	2264381,16	Картометрический метод	2,50	-
1404	387021,73	2264466	Картометрический метод	2,50	-
1405	387027,67	2264549,45	Картометрический метод	2,50	-
1406	387030,52	2264629,06	Картометрический метод	2,50	-
1407	387037,66	2264740,01	Картометрический метод	2,50	-
1408	387040,48	2264824,15	Картометрический метод	2,50	-
1409	387042,57	2264866,78	Картометрический метод	2,50	-
1410	387049,92	2264912,11	Картометрический метод	2,50	-
1411	387054,56	2264938,93	Картометрический метод	2,50	-
1412	387056,93	2264970,07	Картометрический метод	2,50	-
1413	387062,39	2264997,25	Картометрический метод	2,50	-
1414	387068,95	2265012,33	Картометрический метод	2,50	-
1415	387088,43	2265076,44	Картометрический метод	2,50	-
1416	387084,8	2265070,55	Картометрический метод	2,50	-
1417	387080,97	2265071,69	Картометрический метод	2,50	-
1418	387077,67	2265079,42	Картометрический метод	2,50	-
1419	387041,11	2265097,6	Картометрический метод	2,50	-
1420	387029,88	2265086,98	Картометрический метод	2,50	-
1421	387023,05	2265093,69	Картометрический метод	2,50	-
1422	387029,69	2265103,22	Картометрический метод	2,50	-
1423	387020,34	2265110,31	Картометрический метод	2,50	-
1424	387012,25	2265098,69	Картометрический метод	2,50	-
1425	386790,14	2264894,89	Картометрический метод	2,50	-
1426	386667,12	2264781,73	Картометрический метод	2,50	-
1427	386616,1	2264759,38	Картометрический метод	2,50	-
1428	386576,26	2264755,19	Картометрический метод	2,50	-
1429	386509,16	2264746,8	Картометрический метод	2,50	-
1430	386448,36	2264759,66	Картометрический метод	2,50	-
1431	386446,76	2264770,12	Картометрический метод	2,50	-
1432	386447,52	2264782,64	Картометрический метод	2,50	-
1433	386454,17	2264796,43	Картометрический метод	2,50	-
1434	386465,67	2264809,97	Картометрический метод	2,50	-
1435	386486,12	2264829,14	Картометрический метод	2,50	-
1436	386496,6	2264842,68	Картометрический метод	2,50	-
1437	386503,5	2264857,24	Картометрический метод	2,50	-
1438	386507,08	2264879,98	Картометрический метод	2,50	-
1439	386507,59	2264893,01	Картометрический метод	2,50	-
1440	386503,5	2264907,83	Картометрический метод	2,50	-
1441	386497,11	2264931,85	Картометрический метод	2,50	-
1442	386488,68	2264947,18	Картометрический метод	2,50	-
1443	386477,43	2264960,73	Картометрический метод	2,50	-

Сведения о местоположении границ объекта

1444	386459,8	2264981,17	Картометрический метод	2,50	-
1445	386439,09	2264998,03	Картометрический метод	2,50	-
1446	386416,86	2265011,31	Картометрический метод	2,50	-
1447	386398,2	2265023,32	Картометрический метод	2,50	-
1448	386382,35	2265028,94	Картометрический метод	2,50	-
1449	386372,38	2265034,57	Картометрический метод	2,50	-
1450	386365,99	2265043	Картометрический метод	2,50	-
1451	386363,95	2265051,94	Картометрический метод	2,50	-
1452	386365,23	2265061,39	Картометрический метод	2,50	-
1453	386370,08	2265068,29	Картометрический метод	2,50	-
1454	386379,03	2265075,44	Картометрический метод	2,50	-
1455	386413,79	2265092,05	Картометрический метод	2,50	-
1456	386434,24	2265104,57	Картометрический метод	2,50	-
1457	386443,95	2265115,05	Картометрический метод	2,50	-
1458	386448,55	2265127,82	Картометрический метод	2,50	-
1459	386449,83	2265146,22	Картометрический метод	2,50	-
1460	386446,51	2265170,75	Картометрический метод	2,50	-
1461	386438,07	2265193,74	Картометрический метод	2,50	-
1462	386426,82	2265212,9	Картометрический метод	2,50	-
1463	386408,47	2265235,43	Картометрический метод	2,50	-
1464	386387,51	2265257,91	Картометрический метод	2,50	-
1465	386366,29	2265280,65	Картометрический метод	2,50	-
1466	386346,36	2265306,71	Картометрический метод	2,50	-
1467	386316,84	2265333,74	Картометрический метод	2,50	-
1468	386300,74	2265352,9	Картометрический метод	2,50	-
1469	386288,73	2265362,86	Картометрический метод	2,50	-
1470	386280,55	2265371,55	Картометрический метод	2,50	-
1471	386264,7	2265381,77	Картометрический метод	2,50	-
1472	386241,19	2265394,04	Картометрический метод	2,50	-
1473	386233,01	2265401,7	Картометрический метод	2,50	-
1474	386219,97	2265415,75	Картометрический метод	2,50	-
1475	386213,71	2265420,84	Картометрический метод	2,50	-
1476	386193,52	2265426,97	Картометрический метод	2,50	-
1477	386177,93	2265433,87	Картометрический метод	2,50	-
1478	386173,84	2265437,96	Картометрический метод	2,50	-
1479	386169,75	2265445,88	Картометрический метод	2,50	-
1480	386170,26	2265465,55	Картометрический метод	2,50	-
1481	386182,02	2265501,06	Картометрический метод	2,50	-
1482	386185,09	2265518,95	Картометрический метод	2,50	-
1483	386188,15	2265543,48	Картометрический метод	2,50	-
1484	386196,59	2265557,53	Картометрический метод	2,50	-
1485	386208,74	2265568,89	Картометрический метод	2,50	-
1486	386229,18	2265582,43	Картометрический метод	2,50	-
1487	386247,07	2265592,65	Картометрический метод	2,50	-
1488	386256,79	2265601,08	Картометрический метод	2,50	-
1489	386264,71	2265614,87	Картометрический метод	2,50	-
1490	386268,8	2265630,97	Картометрический метод	2,50	-
1491	386269,31	2265648,35	Картометрический метод	2,50	-
1492	386266,5	2265659,84	Картометрический метод	2,50	-
1493	386262,15	2265668,53	Картометрический метод	2,50	-
1494	386251,93	2265677,73	Картометрический метод	2,50	-

Сведения о местоположении границ объекта

1495	386241,27	2265686,22	Картометрический метод	2,50	-
1496	386235,39	2265694,39	Картометрический метод	2,50	-
1497	386230,53	2265704,1	Картометрический метод	2,50	-
1498	386223,37	2265711,77	Картометрический метод	2,50	-
1499	386211,87	2265719,43	Картометрический метод	2,50	-
1500	386207,53	2265724,54	Картометрический метод	2,50	-
1501	386204,2	2265733,23	Картометрический метод	2,50	-
1502	386202,93	2265743,45	Картометрический метод	2,50	-
1503	386208,29	2265752,9	Картометрический метод	2,50	-
1504	386218,26	2265760,82	Картометрический метод	2,50	-
1505	386242,29	2265771,81	Картометрический метод	2,50	-
1506	386214,58	2265793,15	Картометрический метод	2,50	-
1507	386225,75	2265821,34	Картометрический метод	2,50	-
1508	386225,75	2265837,23	Картометрический метод	2,50	-
1509	386220,76	2265859,04	Картометрический метод	2,50	-
1510	386220,45	2265873,87	Картометрический метод	2,50	-
1511	386223,25	2265886,02	Картометрический метод	2,50	-
1512	386225,39	2265894,46	Картометрический метод	2,50	-
1513	386290,61	2265906,61	Картометрический метод	2,50	-
1514	386359,61	2265924,93	Картометрический метод	2,50	-
1515	386353,59	2265949,78	Картометрический метод	2,50	-
1516	386332,9	2266033,44	Картометрический метод	2,50	-
1517	386330,64	2266042,61	Картометрический метод	2,50	-
1518	386236,18	2266011,47	Картометрический метод	2,50	-
1519	386202,48	2266011,78	Картометрический метод	2,50	-
1520	386201,43	2266016,88	Картометрический метод	2,50	-
1521	386200,74	2266027,83	Картометрический метод	2,50	-
1522	386205,37	2266045,07	Картометрический метод	2,50	-
1523	386210,19	2266060,08	Картометрический метод	2,50	-
1524	386216,31	2266069,53	Картометрический метод	2,50	-
1525	386221,07	2266074,08	Картометрический метод	2,50	-
1526	386236,03	2266086,54	Картометрический метод	2,50	-
1527	386246,94	2266099,32	Картометрический метод	2,50	-
1528	386255,05	2266113,02	Картометрический метод	2,50	-
1529	386256,92	2266122,68	Картометрический метод	2,50	-
1530	386257,23	2266130,16	Картометрический метод	2,50	-
1531	386255,05	2266141,69	Картометрический метод	2,50	-
1532	386251,31	2266152,28	Картометрический метод	2,50	-
1533	386239,77	2266165,68	Картометрический метод	2,50	-
1534	386233,85	2266171,91	Картометрический метод	2,50	-
1535	385984,08	2266021,64	Картометрический метод	2,50	-
1536	385999,97	2265984,65	Картометрический метод	2,50	-
1537	386007,23	2265967,39	Картометрический метод	2,50	-
1538	386026,17	2265976,57	Картометрический метод	2,50	-
1539	386120,8	2266011,79	Картометрический метод	2,50	-
1540	386181,56	2266030,49	Картометрический метод	2,50	-
1541	386188,05	2266009,36	Картометрический метод	2,50	-
1542	386191,82	2265997,02	Картометрический метод	2,50	-
1543	386202,06	2265963,56	Картометрический метод	2,50	-
1544	386141,29	2265944,89	Картометрический метод	2,50	-
1545	386051,04	2265911,16	Картометрический метод	2,50	-

Сведения о местоположении границ объекта

1546	386093,62	2265897,23	Картометрический метод	2,50	-
1547	386113,55	2265879,79	Картометрический метод	2,50	-
1548	386133,83	2265838,35	Картометрический метод	2,50	-
1549	386139,4	2265621,25	Картометрический метод	2,50	-
1550	386131,91	2265585,32	Картометрический метод	2,50	-
1551	386098,37	2265424,51	Картометрический метод	2,50	-
1552	386080,65	2265415,36	Картометрический метод	2,50	-
1553	385872,7	2265317,7	Картометрический метод	2,50	-
1554	385884,8	2265261,4	Картометрический метод	2,50	-
1555	385861,96	2265214,78	Картометрический метод	2,50	-
1556	385851,54	2265206,19	Картометрический метод	2,50	-
1557	385849,82	2265204,77	Картометрический метод	2,50	-
1558	385842,46	2265198,7	Картометрический метод	2,50	-
1559	385794,7	2265159,3	Картометрический метод	2,50	-
1560	385805,83	2265142,12	Картометрический метод	2,50	-
1561	385831,34	2265130,95	Картометрический метод	2,50	-
1562	385940,05	2265122,1	Картометрический метод	2,50	-
1563	386110,04	2264895,22	Картометрический метод	2,50	-
1564	386218,21	2264731,09	Картометрический метод	2,50	-
1565	386254,4	2264649,59	Картометрический метод	2,50	-
1566	386188,82	2264643,71	Картометрический метод	2,50	-
1567	385374,36	2264462,5	Картометрический метод	2,50	-
1568	385380,42	2264435,24	Картометрический метод	2,50	-
1569	386239,01	2264626,25	Картометрический метод	2,50	-
1570	386261,77	2264608,94	Картометрический метод	2,50	-
1571	386276,83	2264491,87	Картометрический метод	2,50	-
1572	386276,83	2264352,28	Картометрический метод	2,50	-
1573	386290,06	2264289,75	Картометрический метод	2,50	-
1574	386303,27	2264260,98	Картометрический метод	2,50	-
1575	385131,1	2263980	Картометрический метод	2,50	-
1576	385067,48	2264282,99	Картометрический метод	2,50	-
1577	385053,79	2264339,54	Картометрический метод	2,50	-
1578	385050,51	2264347,77	Картометрический метод	2,50	-
1579	385051,43	2264354,96	Картометрический метод	2,50	-
1580	385052,06	2264360,3	Картометрический метод	2,50	-
1581	385058,69	2264372,9	Картометрический метод	2,50	-
1582	385052,45	2264371,18	Картометрический метод	2,50	-
1583	385047,74	2264361,57	Картометрический метод	2,50	-
1584	385046,04	2264347,27	Картометрический метод	2,50	-
1585	385049,48	2264338,25	Картометрический метод	2,50	-
1586	385063,04	2264282,27	Картометрический метод	2,50	-
1587	385126,62	2263979,7	Картометрический метод	2,50	-
1588	384007,88	2263769,55	Картометрический метод	2,50	-
1589	383899,13	2264155,41	Картометрический метод	2,50	-
1590	383881,8	2264185,1	Картометрический метод	2,50	-
1591	383852,79	2264307,53	Картометрический метод	2,50	-
1592	383841,05	2264993,25	Картометрический метод	2,50	-
1593	383843,16	2265063,26	Картометрический метод	2,50	-
1594	383850,71	2265282,3	Картометрический метод	2,50	-
1595	383850,75	2265287,3	Картометрический метод	2,50	-
1596	383850,8	2265293,1	Картометрический метод	2,50	-

Сведения о местоположении границ объекта

1597	383847,64	2265328,64	Картометрический метод	2,50	-
1598	383839,87	2265330,76	Картометрический метод	2,50	-
1599	383842,56	2265342,2	Картометрический метод	2,50	-
1600	383793,01	2265341,27	Картометрический метод	2,50	-
1601	383585,28	2265338,34	Картометрический метод	2,50	-
1602	383565,24	2265338,08	Картометрический метод	2,50	-
1603	383514,78	2265337,47	Картометрический метод	2,50	-
1604	383514	2265364,91	Картометрический метод	2,50	-
1605	383450,99	2265364,38	Картометрический метод	2,50	-
1606	383341,35	2265356,46	Картометрический метод	2,50	-
1607	383234,05	2265347,41	Картометрический метод	2,50	-
1608	383204,12	2265345,37	Картометрический метод	2,50	-
1609	382955,52	2265323,94	Картометрический метод	2,50	-
1610	382950,16	2265248,4	Картометрический метод	2,50	-
1611	382959,72	2265179,44	Картометрический метод	2,50	-
1612	382971,32	2265113,96	Картометрический метод	2,50	-
1613	382944,36	2265107,88	Картометрический метод	2,50	-
1614	382920,89	2265106,72	Картометрический метод	2,50	-
1615	382893,98	2265104,06	Картометрический метод	2,50	-
1616	382874,8	2265169,88	Картометрический метод	2,50	-
1617	382866,11	2265200,3	Картометрический метод	2,50	-
1618	382846,92	2265285,71	Картометрический метод	2,50	-
1619	382859,52	2265288,46	Картометрический метод	2,50	-
1620	382058,82	2265218,9	Картометрический метод	2,50	-
1621	382053,88	2265218,61	Картометрический метод	2,50	-
1622	382036,03	2265217,43	Картометрический метод	2,50	-
1623	381944,88	2265207,68	Картометрический метод	2,50	-
1624	381861,09	2265196,89	Картометрический метод	2,50	-
1625	381370,06	2265128,59	Картометрический метод	2,50	-
1626	381370,35	2265124,51	Картометрический метод	2,50	-
1627	381359,35	2265122,35	Картометрический метод	2,50	-
1628	381358,09	2265126,83	Картометрический метод	2,50	-
1629	381011,79	2265075,6	Картометрический метод	2,50	-
1630	381038,16	2265018,83	Картометрический метод	2,50	-
1631	381095,51	2264895,36	Картометрический метод	2,50	-
1632	381142,58	2264746,81	Картометрический метод	2,50	-
1633	381156,71	2264725,73	Картометрический метод	2,50	-
1634	381157,4	2264725,09	Картометрический метод	2,50	-
1635	381161,15	2264721,65	Картометрический метод	2,50	-
1636	381167,3	2264716,01	Картометрический метод	2,50	-
1637	381200,71	2264684,28	Картометрический метод	2,50	-
1638	381246,06	2264639,91	Картометрический метод	2,50	-
1639	381287,31	2264599,3	Картометрический метод	2,50	-
1640	381312,45	2264657,58	Картометрический метод	2,50	-
1641	381334,72	2264683,26	Картометрический метод	2,50	-
1642	381356,69	2264694,4	Картометрический метод	2,50	-
1643	381397,53	2264733,38	Картометрический метод	2,50	-
1644	381409,6	2264752,26	Картометрический метод	2,50	-
1645	381441,93	2264785,36	Картометрический метод	2,50	-
1646	381478,75	2264789,39	Картометрический метод	2,50	-
1647	381532,27	2264725,96	Картометрический метод	2,50	-

Сведения о местоположении границ объекта

1648	381658,29	2264809,46	Картометрический метод	2,50	-
1649	381694,09	2264834,25	Картометрический метод	2,50	-
1650	381767,41	2264801,76	Картометрический метод	2,50	-
1651	381801,45	2264776,39	Картометрический метод	2,50	-
1652	381822,8	2264751,64	Картометрический метод	2,50	-
1653	381832,39	2264718,53	Картометрический метод	2,50	-
1654	381823,1	2264686,97	Картометрический метод	2,50	-
1655	381799,9	2264654,18	Картометрический метод	2,50	-
1656	381790,62	2264572,19	Картометрический метод	2,50	-
1657	381793,4	2264537,85	Картометрический метод	2,50	-
1658	381802,38	2264489,58	Картометрический метод	2,50	-
1659	381809,49	2264458,95	Картометрический метод	2,50	-
1660	381840,43	2264394,29	Картометрический метод	2,50	-
1661	381844,45	2264369,85	Картометрический метод	2,50	-
1662	381840,43	2264354,07	Картометрический метод	2,50	-
1663	381825,58	2264335,2	Картометрический метод	2,50	-
1664	381790,5	2264287,53	Картометрический метод	2,50	-
1665	381753,28	2264250,34	Картометрический метод	2,50	-
1666	381699,05	2264188,42	Картометрический метод	2,50	-
1667	381702,95	2264185,29	Картометрический метод	2,50	-
1668	381456,74	2263878,35	Картометрический метод	2,50	-
1669	381367,08	2263764,46	Картометрический метод	2,50	-
1670	381360,19	2263743,04	Картометрический метод	2,50	-
1671	381294,34	2263788,31	Картометрический метод	2,50	-
1672	381262,2	2263811,09	Картометрический метод	2,50	-
1673	381222,58	2263839,17	Картометрический метод	2,50	-
1674	381196,35	2263860,79	Картометрический метод	2,50	-
1675	381192,09	2263864,3	Картометрический метод	2,50	-
1676	381192,09	2263894,31	Картометрический метод	2,50	-
1677	381193,33	2263916,27	Картометрический метод	2,50	-
1678	381193,02	2263928,34	Картометрический метод	2,50	-
1679	381199,52	2263946,28	Картометрический метод	2,50	-
1680	381206,01	2263977,84	Картометрический метод	2,50	-
1681	381213,27	2264009,85	Картометрический метод	2,50	-
1682	381219,81	2264024,32	Картометрический метод	2,50	-
1683	381218,83	2264061,06	Картометрический метод	2,50	-
1684	381210,42	2264087,2	Картометрический метод	2,50	-
1685	381184,27	2264118,94	Картометрический метод	2,50	-
1686	381165,59	2264132,47	Картометрический метод	2,50	-
1687	381138,98	2264138,54	Картометрический метод	2,50	-
1688	381130,1	2264142,74	Картометрический метод	2,50	-
1689	381117,49	2264175,88	Картометрический метод	2,50	-
1690	381116,45	2264221,96	Картометрический метод	2,50	-
1691	381133,78	2264307,35	Картометрический метод	2,50	-
1692	381161,93	2264361,49	Картометрический метод	2,50	-
1693	381206,17	2264416,88	Картометрический метод	2,50	-
1694	381258,15	2264567,24	Картометрический метод	2,50	-
1695	381281,65	2264590,86	Картометрический метод	2,50	-
1696	381239,03	2264632,79	Картометрический метод	2,50	-
1697	381193,98	2264676,88	Картометрический метод	2,50	-
1698	381160,53	2264708,65	Картометрический метод	2,50	-

Сведения о местоположении границ объекта

1699	381155,4	2264713,37	Картометрический метод	2,50	-
1700	381151,71	2264716,81	Картометрический метод	2,50	-
1701	381148,95	2264719,4	Картометрический метод	2,50	-
1702	381132,73	2264745,06	Картометрический метод	2,50	-
1703	381086,13	2264891,88	Картометрический метод	2,50	-
1704	381005,73	2265064,88	Картометрический метод	2,50	-
1705	381001,9	2265074,14	Картометрический метод	2,50	-
1706	380493,12	2264998,89	Картометрический метод	2,50	-
1707	380435,18	2264988,93	Картометрический метод	2,50	-
1708	380313,62	2264969,49	Картометрический метод	2,50	-
1709	380304	2264927	Картометрический метод	2,50	-
1710	380276	2264908	Картометрический метод	2,50	-
1711	379955	2264858	Картометрический метод	2,50	-
1712	379940,79	2264850,67	Картометрический метод	2,50	-
1713	379980,81	2264734,28	Картометрический метод	2,50	-
1714	380009,05	2264731,4	Картометрический метод	2,50	-
1715	380028,48	2264709,06	Картометрический метод	2,50	-
1716	380058,65	2264705,98	Картометрический метод	2,50	-
1717	380049,45	2264615,9	Картометрический метод	2,50	-
1718	379936,86	2264627,41	Картометрический метод	2,50	-
1719	379928,24	2264543,05	Картометрический метод	2,50	-
1720	380010,09	2264534,69	Картометрический метод	2,50	-
1721	379967,2	2264114,77	Картометрический метод	2,50	-
1722	379782,8	2264135,81	Картометрический метод	2,50	-
1723	379782,77	2264135,76	Картометрический метод	2,50	-
1724	379818,97	2264121,3	Картометрический метод	2,50	-
1725	379814,96	2264102,31	Картометрический метод	2,50	-
1726	379779,14	2264099,87	Картометрический метод	2,50	-
1727	379878,48	2264088,54	Картометрический метод	2,50	-
1728	379965,65	2264078,6	Картометрический метод	2,50	-
1729	379992,27	2264071,74	Картометрический метод	2,50	-
1730	379980,25	2264027,58	Картометрический метод	2,50	-
1731	379956,17	2264034,82	Картометрический метод	2,50	-
1732	379873,45	2264044,28	Картометрический метод	2,50	-
1733	379855,83	2263889,8	Картометрический метод	2,50	-
1734	379756,48	2263901,22	Картометрический метод	2,50	-
1735	379745,54	2263902,94	Картометрический метод	2,50	-
1736	379723,99	2263812,4	Картометрический метод	2,50	-
1737	379698,23	2263688,44	Картометрический метод	2,50	-
1738	379648,3	2263535,72	Картометрический метод	2,50	-
1739	379613,92	2263456,63	Картометрический метод	2,50	-
1740	379569,67	2263358,56	Картометрический метод	2,50	-
1741	379502,83	2263222,44	Картометрический метод	2,50	-
1742	379458,35	2263144,57	Картометрический метод	2,50	-
1743	379410,19	2263062,61	Картометрический метод	2,50	-
1744	379359,86	2262982,24	Картометрический метод	2,50	-
1745	379342,82	2262972,29	Картометрический метод	2,50	-
1746	379344,8	2262971,45	Картометрический метод	2,50	-
1747	379362,62	2262957,07	Картометрический метод	2,50	-
1748	379367,45	2262938,46	Картометрический метод	2,50	-
1749	379363,28	2262920,33	Картометрический метод	2,50	-

Сведения о местоположении границ объекта

1750	379347,65	2262890,11	Картометрический метод	2,50	-
1751	379352,86	2262872,18	Картометрический метод	2,50	-
1752	379383,75	2262850,43	Картометрический метод	2,50	-
1753	379438,76	2262821,67	Картометрический метод	2,50	-
1754	379483,47	2262820,1	Картометрический метод	2,50	-
1755	379498,79	2262834,48	Картометрический метод	2,50	-
1756	379496,91	2262861,06	Картометрический метод	2,50	-
1757	379501,91	2262878,56	Картометрический метод	2,50	-
1758	379519,42	2262895,13	Картометрический метод	2,50	-
1759	379552,87	2262899,51	Картометрический метод	2,50	-
1760	379581,31	2262888,88	Картометрический метод	2,50	-
1761	379600,69	2262891,38	Картометрический метод	2,50	-
1762	379616,64	2262908,57	Картометрический метод	2,50	-
1763	379647,9	2262953,9	Картометрический метод	2,50	-
1764	379672,91	2262972,34	Картометрический метод	2,50	-
1765	379700,73	2262981,1	Картометрический метод	2,50	-
1766	379735,11	2262977,97	Картометрический метод	2,50	-
1767	379762	2262960,15	Картометрический метод	2,50	-
1768	379805,45	2262913,57	Картометрический метод	2,50	-
1769	379823,58	2262891,07	Картометрический метод	2,50	-
1770	379854,22	2262870,12	Картометрический метод	2,50	-
1771	379865,47	2262847,61	Картометрический метод	2,50	-
1772	379865,16	2262812,6	Картометрический метод	2,50	-
1773	379859,22	2262770,4	Картометрический метод	2,50	-
1774	379868,91	2262742,27	Картометрический метод	2,50	-
1775	379887,35	2262710,07	Картометрический метод	2,50	-
1776	379901,42	2262674,74	Картометрический метод	2,50	-
1777	379924,49	2262652,16	Картометрический метод	2,50	-
1778	380027,65	2262583,39	Картометрический метод	2,50	-
1779	380044,22	2262562,75	Картометрический метод	2,50	-
1780	380047,97	2262538,68	Картометрический метод	2,50	-
1781	380043,28	2262518,05	Картометрический метод	2,50	-
1782	380024,21	2262485,54	Картометрический метод	2,50	-
1783	380022,96	2262462,41	Картометрический метод	2,50	-
1784	380031,4	2262437,4	Картометрический метод	2,50	-
1785	380046,41	2262410,2	Картометрический метод	2,50	-
1786	380071,1	2262370,5	Картометрический метод	2,50	-
1787	380097,99	2262342,68	Картометрический метод	2,50	-
1788	380108,62	2262317,05	Картометрический метод	2,50	-
1789	380109,56	2262291,41	Картометрический метод	2,50	-
1790	380143,63	2262259,53	Картометрический метод	2,50	-
1791	380188,02	2262236,71	Картометрический метод	2,50	-
1792	380233,07	2262217,32	Картометрический метод	2,50	-
1793	380257,45	2262192,23	Картометрический метод	2,50	-
1794	380287	2262180,74	Картометрический метод	2,50	-
1795	380325,92	2262177,46	Картометрический метод	2,50	-
1796	380426,5	2262194,11	Картометрический метод	2,50	-
1797	380454,86	2262206,3	Картометрический метод	2,50	-
1798	380475,5	2262227,87	Картометрический метод	2,50	-
1799	380491,91	2262258,58	Картометрический метод	2,50	-
1800	380521,93	2262285,01	Картометрический метод	2,50	-

Сведения о местоположении границ объекта

1801	380581,86	2262282,64	Картометрический метод	2,50	-
1802	380564,91	2262231,58	Картометрический метод	2,50	-
1803	380377,76	2261667,65	Картометрический метод	2,50	-
1804	380328,79	2261514,76	Картометрический метод	2,50	-
1805	380058,72	2261213,42	Картометрический метод	2,50	-
1806	379859,63	2260919,99	Картометрический метод	2,50	-
1807	379825,03	2260861,43	Картометрический метод	2,50	-
1808	379793,04	2260729,05	Картометрический метод	2,50	-
1809	379983,06	2260576,58	Картометрический метод	2,50	-
1810	380109,93	2260443,37	Картометрический метод	2,50	-
1811	380231,23	2260448,12	Картометрический метод	2,50	-
1812	380349,18	2260436,45	Картометрический метод	2,50	-
1813	380432,46	2260394,06	Картометрический метод	2,50	-
1814	380685,28	2260092,61	Картометрический метод	2,50	-
1815	380864,14	2260037,33	Картометрический метод	2,50	-
1816	380934,99	2259827	Картометрический метод	2,50	-
1817	380940,16	2259731,81	Картометрический метод	2,50	-
1818	380809,07	2259553,49	Картометрический метод	2,50	-
1819	380984,06	2259502,64	Картометрический метод	2,50	-
1820	381215,17	2259717,57	Картометрический метод	2,50	-
1821	381284,44	2259584,46	Картометрический метод	2,50	-
1822	381338,9	2259473,59	Картометрический метод	2,50	-
1823	381460,15	2259277,1	Картометрический метод	2,50	-
1824	381488,7	2259218,04	Картометрический метод	2,50	-
1825	381579,24	2259039,57	Картометрический метод	2,50	-
1826	381570,08	2258979,24	Картометрический метод	2,50	-
1827	381554,31	2258875,33	Картометрический метод	2,50	-
1828	381519,56	2258767,82	Картометрический метод	2,50	-
1829	381750,92	2258830,02	Картометрический метод	2,50	-
1830	381871,09	2258829,18	Картометрический метод	2,50	-
1831	381773,46	2258495,56	Картометрический метод	2,50	-
1832	382199,01	2258262,29	Картометрический метод	2,50	-
1833	382203,81	2257640,3	Картометрический метод	2,50	-
1834	382646,49	2257432,88	Картометрический метод	2,50	-
1835	382792,21	2257444,65	Картометрический метод	2,50	-
1288	383219,12	2257459,78	Картометрический метод	2,50	-
1836	383394,27	2262747,1	Картометрический метод	2,50	-
1837	383391,09	2262870,9	Картометрический метод	2,50	-
1838	383303,23	2262865,21	Картометрический метод	2,50	-
1839	383327,1	2262750,32	Картометрический метод	2,50	-
1836	383394,27	2262747,1	Картометрический метод	2,50	-
1840	384003,56	2262159,61	Картометрический метод	2,50	-
1841	384029,47	2262321,84	Картометрический метод	2,50	-
1842	384032,35	2262376,55	Картометрический метод	2,50	-
1843	384012,87	2262428,08	Картометрический метод	2,50	-
1844	383842,8	2262474,27	Картометрический метод	2,50	-
1845	383833,66	2262458,14	Картометрический метод	2,50	-
1846	383806,78	2262432,22	Картометрический метод	2,50	-
1847	383681,99	2262410,14	Картометрический метод	2,50	-

Сведения о местоположении границ объекта

1848	383517,85	2262401,51	Картометрический метод	2,50	-
1849	383417,06	2262375,59	Картометрический метод	2,50	-
1850	383176,95	2262389,02	Картометрический метод	2,50	-
1851	383168,52	2262336,35	Картометрический метод	2,50	-
1852	383149,81	2262222,38	Картометрический метод	2,50	-
1853	383135,85	2262108,81	Картометрический метод	2,50	-
1854	383041	2262120,4	Картометрический метод	2,50	-
1855	382974,72	2262161,27	Картометрический метод	2,50	-
1856	382889,62	2262201,07	Картометрический метод	2,50	-
1857	382832,03	2262237,62	Картометрический метод	2,50	-
1858	382791,44	2262261,03	Картометрический метод	2,50	-
1859	382762,55	2262264,15	Картометрический метод	2,50	-
1860	382747,17	2262271,92	Картометрический метод	2,50	-
1861	382763,01	2262330,95	Картометрический метод	2,50	-
1862	382765,21	2262340,41	Картометрический метод	2,50	-
1863	382780,29	2262394,3	Картометрический метод	2,50	-
1864	382787,53	2262445,98	Картометрический метод	2,50	-
1865	382790,66	2262465,49	Картометрический метод	2,50	-
1866	382793	2262476,41	Картометрический метод	2,50	-
1867	382791,44	2262481,09	Картометрический метод	2,50	-
1868	382785,97	2262489,68	Картометрический метод	2,50	-
1869	382646,07	2262541,47	Картометрический метод	2,50	-
1870	382635,3	2262545,09	Картометрический метод	2,50	-
1871	382610,5	2262459,78	Картометрический метод	2,50	-
1872	382595,48	2262455,34	Картометрический метод	2,50	-
1873	382601,73	2262427,25	Картометрический метод	2,50	-
1874	382587,68	2262386,67	Картометрический метод	2,50	-
1875	382599,39	2262368,72	Картометрический метод	2,50	-
1876	382622,81	2262352,33	Картометрический метод	2,50	-
1877	382615	2262339,07	Картометрический метод	2,50	-
1878	382603,29	2262307,07	Картометрический метод	2,50	-
1879	382601,12	2262211,11	Картометрический метод	2,50	-
1880	382544,37	2262210,44	Картометрический метод	2,50	-
1881	382518,61	2262210,44	Картометрический метод	2,50	-
1882	382501,44	2262201,86	Картометрический метод	2,50	-
1883	382490,51	2262182,35	Картометрический метод	2,50	-
1884	382477,23	2262164,4	Картометрический метод	2,50	-
1885	382380,43	2262123,82	Картометрический метод	2,50	-
1886	382339,83	2262081,68	Картометрический метод	2,50	-
1887	382288,82	2262012,69	Картометрический метод	2,50	-
1888	382324,82	2261951,31	Картометрический метод	2,50	-
1889	382407,85	2261904,27	Картометрический метод	2,50	-
1890	382456,94	2261897,01	Картометрический метод	2,50	-
1891	382463,01	2261898,4	Картометрический метод	2,50	-
1892	382522,91	2261929,59	Картометрический метод	2,50	-
1893	382560,38	2261922,56	Картометрический метод	2,50	-
1894	382584,58	2261921,78	Картометрический метод	2,50	-
1895	382654,84	2261926,47	Картометрический метод	2,50	-
1896	382732,11	2261924,14	Картометрический метод	2,50	-
1897	382901,4	2261907,82	Картометрический метод	2,50	-
1898	382967,46	2261907,81	Картометрический метод	2,50	-

Сведения о местоположении границ объекта

1899	382978,03	2261883,16	Картометрический метод	2,50	-
1900	383017,38	2261839,01	Картометрический метод	2,50	-
1901	383064,42	2261809,73	Картометрический метод	2,50	-
1902	383332,71	2261810,21	Картометрический метод	2,50	-
1903	383529,03	2261814,78	Картометрический метод	2,50	-
1904	383637,47	2261797,25	Картометрический метод	2,50	-
1905	383665,31	2261827,48	Картометрический метод	2,50	-
1906	383724,34	2261830,84	Картометрический метод	2,50	-
1907	383752,01	2261825,33	Картометрический метод	2,50	-
1908	383770,67	2261893,91	Картометрический метод	2,50	-
1909	383767,06	2261998,58	Картометрический метод	2,50	-
1910	383942,24	2261993,17	Картометрический метод	2,50	-
1911	383960,3	2261990,76	Картометрический метод	2,50	-
1912	383969,8	2261998,1	Картометрический метод	2,50	-
1913	383992,04	2262080,9	Картометрический метод	2,50	-
1840	384003,56	2262159,61	Картометрический метод	2,50	-
1914	382165,6	2264961,38	Картометрический метод	2,50	-
1915	382133,6	2265039,88	Картометрический метод	2,50	-
1916	382062,15	2265020,29	Картометрический метод	2,50	-
1917	382093,52	2264941,87	Картометрический метод	2,50	-
1914	382165,6	2264961,38	Картометрический метод	2,50	-
1918	381348,48	2263518,96	Картометрический метод	2,50	-
1919	381208,48	2263647,41	Картометрический метод	2,50	-
1920	381108,45	2263619,33	Картометрический метод	2,50	-
1921	381066,24	2263605,78	Картометрический метод	2,50	-
1922	381087,24	2263495,2	Картометрический метод	2,50	-
1923	381183,65	2263499,16	Картометрический метод	2,50	-
1924	381259,28	2263472,62	Картометрический метод	2,50	-
1918	381348,48	2263518,96	Картометрический метод	2,50	-
1925	381198,9	2263152,4	Картометрический метод	2,50	-
1926	381161,68	2263331,15	Картометрический метод	2,50	-
1927	381120,59	2263313,29	Картометрический метод	2,50	-
1928	381123,38	2263277,04	Картометрический метод	2,50	-
1929	381098,6	2263251,04	Картометрический метод	2,50	-
1930	381057,71	2263277,16	Картометрический метод	2,50	-
1931	381002,49	2263270,5	Картометрический метод	2,50	-
1932	380982,71	2263240,49	Картометрический метод	2,50	-
1933	380862,33	2263247,19	Картометрический метод	2,50	-
1934	380829,76	2263217,07	Картометрический метод	2,50	-
1935	380761,56	2263154,01	Картометрический метод	2,50	-
1936	380928,3	2263144,69	Картометрический метод	2,50	-
1937	380952,03	2263139,82	Картометрический метод	2,50	-
1938	381067,47	2263116,14	Картометрический метод	2,50	-
1925	381198,9	2263152,4	Картометрический метод	2,50	-
1939	380996,64	2263752,66	Картометрический метод	2,50	-
1940	380911,8	2264096,08	Картометрический метод	2,50	-
1941	380686,14	2264084,62	Картометрический метод	2,50	-
1942	380531,03	2263979,54	Картометрический метод	2,50	-

Сведения о местоположении границ объекта

1943	380502,52	2263901,4	Картометрический метод	2,50	-
1944	380523,31	2263695,07	Картометрический метод	2,50	-
1945	380622,77	2263631,74	Картометрический метод	2,50	-
1939	380996,64	2263752,66	Картометрический метод	2,50	-
1946	380111,91	2263323,58	Картометрический метод	2,50	-
1947	380148,45	2263575,68	Картометрический метод	2,50	-
1948	380209,65	2263997,87	Картометрический метод	2,50	-
1949	380130,74	2264026,6	Картометрический метод	2,50	-
1950	380013,76	2264070,76	Картометрический метод	2,50	-
1951	379954,97	2263859,9	Картометрический метод	2,50	-
1952	379954,43	2263856,2	Картометрический метод	2,50	-
1953	379943,19	2263810,93	Картометрический метод	2,50	-
1954	379928,87	2263762	Картометрический метод	2,50	-
1955	379925,58	2263754,51	Картометрический метод	2,50	-
1956	379922,76	2263744,44	Картометрический метод	2,50	-
1957	379978,53	2263671,85	Картометрический метод	2,50	-
1958	379984,71	2263585,3	Картометрический метод	2,50	-
1959	379984,32	2263578,32	Картометрический метод	2,50	-
1960	379970,7	2263334,91	Картометрический метод	2,50	-
1946	380111,91	2263323,58	Картометрический метод	2,50	-
1961	385985,28	2260810,67	Картометрический метод	2,50	-
1962	386051,88	2261084,07	Картометрический метод	2,50	-
1963	386149,64	2261209,35	Картометрический метод	2,50	-
1964	386116,59	2261544,83	Картометрический метод	2,50	-
1965	385787,82	2261540,51	Картометрический метод	2,50	-
1966	385824,99	2261284,54	Картометрический метод	2,50	-
1967	385806,83	2261130,65	Картометрический метод	2,50	-
1968	385783,47	2260916,67	Картометрический метод	2,50	-
1969	385762,34	2260801,91	Картометрический метод	2,50	-
1970	385705,26	2260797,55	Картометрический метод	2,50	-
1971	385715,8	2260725,36	Картометрический метод	2,50	-
1972	385582,9	2260590,03	Картометрический метод	2,50	-
1973	385567,41	2260558,49	Картометрический метод	2,50	-
1974	385758,76	2260515,34	Картометрический метод	2,50	-
1961	385985,28	2260810,67	Картометрический метод	2,50	-
1975	385399,03	2260579,11	Картометрический метод	2,50	-
1976	385454,28	2260664,49	Картометрический метод	2,50	-
1977	385449,2	2260712,68	Картометрический метод	2,50	-
1978	385420,09	2260811,28	Картометрический метод	2,50	-
1979	385426,7	2260887,77	Картометрический метод	2,50	-
1980	385440,32	2260981,5	Картометрический метод	2,50	-
1981	385463,21	2261010,95	Картометрический метод	2,50	-
1982	385464,48	2261015,39	Картометрический метод	2,50	-
1983	385516,54	2261092,01	Картометрический метод	2,50	-
1984	385471,29	2261213,56	Картометрический метод	2,50	-
1985	385465,05	2261216,72	Картометрический метод	2,50	-
1986	385461,65	2261225,47	Картометрический метод	2,50	-
1987	385361,9	2261269	Картометрический метод	2,50	-

Сведения о местоположении границ объекта

1988	385287,96	2261306,47	Картометрический метод	2,50	-
1989	385174	2261335,78	Картометрический метод	2,50	-
1990	385135,03	2261328,62	Картометрический метод	2,50	-
1991	385091,13	2261338,1	Картометрический метод	2,50	-
1992	384971,1	2261320,77	Картометрический метод	2,50	-
1993	384864,99	2261260,47	Картометрический метод	2,50	-
1994	384793,49	2261210,74	Картометрический метод	2,50	-
1995	384785,66	2261101,74	Картометрический метод	2,50	-
1996	384816,98	2260875,77	Картометрический метод	2,50	-
1997	384794,36	2260675,8	Картометрический метод	2,50	-
1998	384805,15	2260598,52	Картометрический метод	2,50	-
1999	384851,77	2260515,69	Картометрический метод	2,50	-
2000	384830,2	2260440,13	Картометрический метод	2,50	-
2001	384896,3	2260404,78	Картометрический метод	2,50	-
2002	384969,71	2260405,82	Картометрический метод	2,50	-
2003	385005,19	2260487,61	Картометрический метод	2,50	-
2004	385108,08	2260542,59	Картометрический метод	2,50	-
1975	385399,03	2260579,11	Картометрический метод	2,50	-
2005	381752,89	2261032,21	Картометрический метод	2,50	-
2006	381794,93	2261122,08	Картометрический метод	2,50	-
2007	381821,72	2261176,94	Картометрический метод	2,50	-
2008	381848,73	2261237,98	Картометрический метод	2,50	-
2009	381793,39	2261258,28	Картометрический метод	2,50	-
2010	381652,91	2261319,52	Картометрический метод	2,50	-
2011	381586,44	2261352,35	Картометрический метод	2,50	-
2012	381551,55	2261316,69	Картометрический метод	2,50	-
2013	381510,1	2261230,71	Картометрический метод	2,50	-
2014	381532	2261214,29	Картометрический метод	2,50	-
2015	381607,07	2261178,34	Картометрический метод	2,50	-
2016	381740	2261131,44	Картометрический метод	2,50	-
2017	381707,16	2261049,37	Картометрический метод	2,50	-
2005	381752,89	2261032,21	Картометрический метод	2,50	-
2018	382133,32	2261709,45	Картометрический метод	2,50	-
2019	382226,37	2261761,82	Картометрический метод	2,50	-
2020	382241,81	2261770,31	Картометрический метод	2,50	-
2021	382291,02	2261786,56	Картометрический метод	2,50	-
2022	382303,79	2261786,83	Картометрический метод	2,50	-
2023	382331,94	2261806,37	Картометрический метод	2,50	-
2024	382363,75	2261857,56	Картометрический метод	2,50	-
2025	382295,86	2261939,22	Картометрический метод	2,50	-
2026	382237,44	2261967,4	Картометрический метод	2,50	-
2027	382174,88	2261965,84	Картометрический метод	2,50	-
2028	382133,44	2261936,13	Картометрический метод	2,50	-
2029	382093,56	2261911,12	Картометрический метод	2,50	-
2030	382041,95	2261872,82	Картометрический метод	2,50	-
2031	381991,12	2261857,97	Картометрический метод	2,50	-
2032	381912,41	2261824,54	Картометрический метод	2,50	-
2033	381790,42	2261749,5	Картометрический метод	2,50	-
2034	381846,73	2261688,53	Картометрический метод	2,50	-

Сведения о местоположении границ объекта

2035	381762,27	2261668,99	Картометрический метод	2,50	-
2036	381715,36	2261519,7	Картометрический метод	2,50	-
2037	381916,21	2261480,78	Картометрический метод	2,50	-
2038	381954,25	2261592,2	Картометрический метод	2,50	-
2039	381965,2	2261611,75	Картометрический метод	2,50	-
2040	381976,93	2261624,25	Картометрический метод	2,50	-
2041	382004,3	2261639,88	Картометрический метод	2,50	-
2018	382133,32	2261709,45	Картометрический метод	2,50	-
ЗУ1(3)					
2042	381917,26	2261294,26	Картометрический метод	2,50	-
2043	381926,75	2261320,03	Картометрический метод	2,50	-
2044	381897,74	2261340,04	Картометрический метод	2,50	-
2045	381861,9	2261281,44	Картометрический метод	2,50	-
2042	381917,26	2261294,26	Картометрический метод	2,50	-
2046	389016	2267393,76	Картометрический метод	2,50	-
2047	389054,8	2267515,94	Картометрический метод	2,50	-
2048	389054,8	2267515,95	Картометрический метод	2,50	-
2049	389055,2	2267515,9	Картометрический метод	2,50	-
2050	389127,28	2267738,52	Картометрический метод	2,50	-
2051	389129,31	2267743,94	Картометрический метод	2,50	-
2052	389154,3	2267790,9	Картометрический метод	2,50	-
2053	389207	2267862,7	Картометрический метод	2,50	-
2054	389382,05	2268091,8	Картометрический метод	2,50	-
2055	389381,95	2268100,49	Картометрический метод	2,50	-
2056	389381,9	2268105,04	Картометрический метод	2,50	-
2057	389507,65	2268269,23	Картометрический метод	2,50	-
2058	389715,85	2268596,02	Картометрический метод	2,50	-
2059	388911,41	2269035,64	Картометрический метод	2,50	-
2060	388907,19	2269092,38	Картометрический метод	2,50	-
2061	388670,65	2269146,21	Картометрический метод	2,50	-
2062	388324,05	2269282,45	Картометрический метод	2,50	-
2063	388114,94	2268899,93	Картометрический метод	2,50	-
2064	387245,72	2269369,83	Картометрический метод	2,50	-
2065	386818,56	2269588,94	Картометрический метод	2,50	-
2066	386579,83	2269707,62	Картометрический метод	2,50	-
2067	386486,72	2269753,91	Картометрический метод	2,50	-
2068	386512,33	2269761,75	Картометрический метод	2,50	-
2069	386519,74	2269774,92	Картометрический метод	2,50	-
2070	386491,09	2269814,6	Картометрический метод	2,50	-
2071	386493,89	2269837,82	Картометрический метод	2,50	-
2072	386512,83	2269859,89	Картометрический метод	2,50	-
2073	386552,18	2269881,95	Картометрический метод	2,50	-
2074	386567,16	2269898,66	Картометрический метод	2,50	-
2075	386572,6	2269918,67	Картометрический метод	2,50	-
2076	386566,91	2269953,25	Картометрический метод	2,50	-
2077	386558,02	2269979,43	Картометрический метод	2,50	-
2078	385248,05	2269404,27	Картометрический метод	2,50	-
2079	384912,74	2269193,44	Картометрический метод	2,50	-
2080	384690,63	2269049,23	Картометрический метод	2,50	-
2081	384317,14	2268814,46	Картометрический метод	2,50	-

Сведения о местоположении границ объекта

2082	384259,4	2268775,6	Картометрический метод	2,50	-
2083	383857,92	2268510,31	Картометрический метод	2,50	-
2084	383428,48	2268246,37	Картометрический метод	2,50	-
2085	382891,04	2268403,15	Картометрический метод	2,50	-
2086	382861,05	2268411,88	Картометрический метод	2,50	-
2087	382424,12	2268122,75	Картометрический метод	2,50	-
2088	381929,29	2267923,11	Картометрический метод	2,50	-
2089	381335,17	2267655,52	Картометрический метод	2,50	-
2090	380717,29	2267464,05	Картометрический метод	2,50	-
2091	380462,78	2267393,65	Картометрический метод	2,50	-
2092	379980,17	2267255,27	Картометрический метод	2,50	-
2093	379481,99	2267106,68	Картометрический метод	2,50	-
2094	379268,2	2267047,78	Картометрический метод	2,50	-
2095	379050,95	2266987,92	Картометрический метод	2,50	-
2096	378965,41	2266960,42	Картометрический метод	2,50	-
2097	379102,32	2266998,45	Картометрический метод	2,50	-
2098	379105,24	2266985	Картометрический метод	2,50	-
2099	378970,15	2266942,12	Картометрический метод	2,50	-
2100	378960,5	2266940	Картометрический метод	2,50	-
2101	378953	2266926	Картометрический метод	2,50	-
2102	379002,45	2266871,52	Картометрический метод	2,50	-
2103	379371,34	2266479,67	Картометрический метод	2,50	-
2104	379515,54	2266324,33	Картометрический метод	2,50	-
2105	379675,86	2266153,36	Картометрический метод	2,50	-
2106	379720,77	2266102,03	Картометрический метод	2,50	-
2107	379767,78	2266013,06	Картометрический метод	2,50	-
2108	379823,01	2265926,65	Картометрический метод	2,50	-
2109	379867,79	2265834,05	Картометрический метод	2,50	-
2110	379892,29	2265778,13	Картометрический метод	2,50	-
2111	379909,36	2265531,22	Картометрический метод	2,50	-
2112	379899,67	2265382,17	Картометрический метод	2,50	-
2113	379876,35	2265046,24	Картометрический метод	2,50	-
2114	379872,26	2264982,08	Картометрический метод	2,50	-
2115	379872,26	2264982,03	Картометрический метод	2,50	-
2116	379876,07	2264982,34	Картометрический метод	2,50	-
2117	379955,56	2264988,7	Картометрический метод	2,50	-
2118	380172,27	2265018,16	Картометрический метод	2,50	-
2119	380206,8	2265023,3	Картометрический метод	2,50	-
2120	380312,47	2265039,22	Картометрический метод	2,50	-
2121	380423,75	2265056,97	Картометрический метод	2,50	-
2122	380483,14	2265067,18	Картометрический метод	2,50	-
2123	381347,2	2265194,85	Картометрический метод	2,50	-
2124	381347,13	2265195,86	Картометрический метод	2,50	-
2125	381360,03	2265197,83	Картометрический метод	2,50	-
2126	381360,2	2265196,95	Картометрический метод	2,50	-
2127	381852,3	2265265,33	Картометрический метод	2,50	-
2128	381937,46	2265276,28	Картометрический метод	2,50	-
2129	382031	2265286,35	Картометрический метод	2,50	-
2130	382065,16	2265289,02	Картометрический метод	2,50	-
2131	382856,86	2265358,39	Картометрический метод	2,50	-
2132	382856,97	2265355,96	Картометрический метод	2,50	-

Сведения о местоположении границ объекта

2133	382858,07	2265332,03	Картометрический метод	2,50	-
2134	382859,03	2265349,01	Картометрический метод	2,50	-
2135	383096	2265369,11	Картометрический метод	2,50	-
2136	383095,26	2265413,02	Картометрический метод	2,50	-
2137	383192,04	2265446,43	Картометрический метод	2,50	-
2138	383182,63	2265581,48	Картометрический метод	2,50	-
2139	383436,57	2265604,73	Картометрический метод	2,50	-
2140	383457,71	2265430,8	Картометрический метод	2,50	-
2141	383511,62	2265427,59	Картометрический метод	2,50	-
2142	383512,78	2265407,42	Картометрический метод	2,50	-
2143	383569,37	2265408,11	Картометрический метод	2,50	-
2144	383589,42	2265408,38	Картометрический метод	2,50	-
2145	383792	2265411,25	Картометрический метод	2,50	-
2146	383871,27	2265412,25	Картометрический метод	2,50	-
2147	384209,91	2265416,28	Картометрический метод	2,50	-
2148	384371,22	2265418,87	Картометрический метод	2,50	-
2149	384416,36	2265420,18	Картометрический метод	2,50	-
2150	384464,15	2265423,4	Картометрический метод	2,50	-
2151	384555,72	2265431,69	Картометрический метод	2,50	-
2152	384625,38	2265438	Картометрический метод	2,50	-
2153	384680,7	2265443,84	Картометрический метод	2,50	-
2154	384751,75	2265454,82	Картометрический метод	2,50	-
2155	384937,17	2265489,23	Картометрический метод	2,50	-
2156	385095,24	2265518,26	Картометрический метод	2,50	-
2157	385130,97	2265526,25	Картометрический метод	2,50	-
2158	385164,9	2265534,5	Картометрический метод	2,50	-
2159	385198,94	2265546,55	Картометрический метод	2,50	-
2160	385233,7	2265563,76	Картометрический метод	2,50	-
2161	385974,68	2265951,57	Картометрический метод	2,50	-
2162	385994,28	2265961,1	Картометрический метод	2,50	-
2163	385988,98	2265976,36	Картометрический метод	2,50	-
2164	385975,28	2266019,28	Картометрический метод	2,50	-
2165	385961,7	2266041,2	Картометрический метод	2,50	-
2166	385819,9	2266413,7	Картометрический метод	2,50	-
2167	385745,81	2266608,98	Картометрический метод	2,50	-
2168	385747,3	2266608,58	Картометрический метод	2,50	-
2169	385749,33	2266607,91	Картометрический метод	2,50	-
2170	385687,05	2266771,37	Картометрический метод	2,50	-
2171	386169,46	2266913,63	Картометрический метод	2,50	-
2172	386274,36	2266956,2	Картометрический метод	2,50	-
2173	386276,25	2266959,89	Картометрический метод	2,50	-
2174	386268,24	2266960,5	Картометрический метод	2,50	-
2175	386268,24	2266964,94	Картометрический метод	2,50	-
2176	386281,92	2266965,47	Картометрический метод	2,50	-
2177	386303,49	2266975,98	Картометрический метод	2,50	-
2178	386324,13	2266985,92	Картометрический метод	2,50	-
2179	386331,84	2266989,05	Картометрический метод	2,50	-
2180	386346,85	2266998,11	Картометрический метод	2,50	-
2181	386384,91	2267020,61	Картометрический метод	2,50	-
2182	386408,43	2267035,38	Картометрический метод	2,50	-
2183	386432,76	2267048,51	Картометрический метод	2,50	-

Сведения о местоположении границ объекта

2184	386440,58	2267047,66	Картометрический метод	2,50	-
2185	386445,14	2267052,61	Картометрический метод	2,50	-
2186	386448,14	2267051,32	Картометрический метод	2,50	-
2187	386445,62	2267046,3	Картометрический метод	2,50	-
2188	386501,93	2267025,49	Картометрический метод	2,50	-
2189	386549,85	2267008,69	Картометрический метод	2,50	-
2190	386560,44	2267007,79	Картометрический метод	2,50	-
2191	386558,16	2267000,76	Картометрический метод	2,50	-
2192	386529,43	2267009,87	Картометрический метод	2,50	-
2193	386523,47	2267012,24	Картометрический метод	2,50	-
2194	386500,1	2267020,66	Картометрический метод	2,50	-
2195	386453,44	2267037,81	Картометрический метод	2,50	-
2196	386452,23	2267035,32	Картометрический метод	2,50	-
2197	386449,63	2267033,99	Картометрический метод	2,50	-
2198	386446,11	2267040,02	Картометрический метод	2,50	-
2199	386433,9	2267042,42	Картометрический метод	2,50	-
2200	386411,08	2267031,31	Картометрический метод	2,50	-
2201	386397,46	2267022,15	Картометрический метод	2,50	-
2202	386422,96	2266991,87	Картометрический метод	2,50	-
2203	386436,98	2266982,1	Картометрический метод	2,50	-
2204	386445,79	2266953,62	Картометрический метод	2,50	-
2205	386471,2	2266925,82	Картометрический метод	2,50	-
2206	386587,33	2266964	Картометрический метод	2,50	-
2207	386556,57	2267074,31	Картометрический метод	2,50	-
2208	386538,54	2267145,36	Картометрический метод	2,50	-
2209	386554,41	2267216,22	Картометрический метод	2,50	-
2210	386715,5	2267395,43	Картометрический метод	2,50	-
2211	386813,47	2267095,41	Картометрический метод	2,50	-
2212	386814,7	2267090,67	Картометрический метод	2,50	-
2213	386852,94	2267072,15	Картометрический метод	2,50	-
2214	386901,13	2266890,92	Картометрический метод	2,50	-
2215	386922,69	2266889,65	Картометрический метод	2,50	-
2216	386958,01	2266890,24	Картометрический метод	2,50	-
2217	386998,84	2266925,29	Картометрический метод	2,50	-
2218	387020,58	2266935,9	Картометрический метод	2,50	-
2219	387072,02	2266943,32	Картометрический метод	2,50	-
2220	387099,6	2266932,71	Картометрический метод	2,50	-
2221	387091,61	2266892,47	Картометрический метод	2,50	-
2222	387096,13	2266775,78	Картометрический метод	2,50	-
2223	387100,39	2266794,56	Картометрический метод	2,50	-
2224	387271,75	2267097,75	Картометрический метод	2,50	-
2225	387332,92	2267105,62	Картометрический метод	2,50	-
2226	387363,08	2267135,44	Картометрический метод	2,50	-
2227	387415,11	2267146,58	Картометрический метод	2,50	-
2228	387443,05	2267112,41	Картометрический метод	2,50	-
2229	387489,6	2267094,54	Картометрический метод	2,50	-
2230	387525,3	2267110,08	Картометрический метод	2,50	-
2231	387562,54	2267152,79	Картометрический метод	2,50	-
2232	387560,99	2267185,41	Картометрический метод	2,50	-
2233	387633,93	2267211,05	Картометрический метод	2,50	-
2234	387641,69	2267135,71	Картометрический метод	2,50	-

Сведения о местоположении границ объекта

2235	387679,73	2267083,16	Картометрический метод	2,50	-
2236	387679,7	2267068,6	Картометрический метод	2,50	-
2237	387686,3	2266988,1	Картометрический метод	2,50	-
2238	387685,92	2266915,89	Картометрический метод	2,50	-
2239	387678,94	2266846,77	Картометрический метод	2,50	-
2240	387655,77	2266786,41	Картометрический метод	2,50	-
2241	387588,3	2266676,75	Картометрический метод	2,50	-
2242	387524,02	2266670,53	Картометрический метод	2,50	-
2243	387487,5	2266662	Картометрический метод	2,50	-
2244	387521,44	2266646,63	Картометрический метод	2,50	-
2245	387537,35	2266627	Картометрический метод	2,50	-
2246	387560,15	2266595,72	Картометрический метод	2,50	-
2247	387548,88	2266581,72	Картометрический метод	2,50	-
2248	387515,59	2266524,11	Картометрический метод	2,50	-
2249	387530,2	2266503,82	Картометрический метод	2,50	-
2250	387582,17	2266507,07	Картометрический метод	2,50	-
2251	387619,52	2266485,16	Картометрический метод	2,50	-
2252	387642,79	2266478,67	Картометрический метод	2,50	-
2253	387688,79	2266478,49	Картометрический метод	2,50	-
2254	387894,58	2266466,65	Картометрический метод	2,50	-
2255	388048,63	2266468,84	Картометрический метод	2,50	-
2256	388112,22	2266479,83	Картометрический метод	2,50	-
2257	388163,34	2266495,92	Картометрический метод	2,50	-
2258	388226,06	2266526,31	Картометрический метод	2,50	-
2259	388325,05	2266573,03	Картометрический метод	2,50	-
2260	388318,84	2266588,53	Картометрический метод	2,50	-
2261	388667,5	2266753,7	Картометрический метод	2,50	-
2262	388778,5	2266803,1	Картометрический метод	2,50	-
2263	388834	2266860,6	Картометрический метод	2,50	-
2264	388826,08	2266857	Картометрический метод	2,50	-
2265	388858,28	2266909,83	Картометрический метод	2,50	-
2266	388868,7	2266939,51	Картометрический метод	2,50	-
2267	388883,94	2266983,75	Картометрический метод	2,50	-
2046	389016	2267393,76	Картометрический метод	2,50	-
2268	387794,48	2267841,67	Картометрический метод	2,50	-
2269	387867,4	2267988,3	Картометрический метод	2,50	-
2270	387703,55	2268069,79	Картометрический метод	2,50	-
2271	387605,14	2267871,91	Картометрический метод	2,50	-
2272	387695,58	2267826,94	Картометрический метод	2,50	-
2268	387794,48	2267841,67	Картометрический метод	2,50	-
2273	383405,19	2266603,9	Картометрический метод	2,50	-
2274	383392,63	2266675,15	Картометрический метод	2,50	-
2275	383320,74	2266663,29	Картометрический метод	2,50	-
2276	383342,13	2266592,25	Картометрический метод	2,50	-
2273	383405,19	2266603,9	Картометрический метод	2,50	-
2277	383298,07	2266621,62	Картометрический метод	2,50	-
2278	383292,81	2266650,46	Картометрический метод	2,50	-
2279	383299,62	2266651,85	Картометрический метод	2,50	-

Сведения о местоположении границ объекта

2280	383295,36	2266670,72	Картометрический метод	2,50	-
2281	383263,21	2266663,73	Картометрический метод	2,50	-
2282	383270,49	2266621,92	Картометрический метод	2,50	-
2283	383249,13	2266605,74	Картометрический метод	2,50	-
2284	383254,81	2266590,33	Картометрический метод	2,50	-
2277	383298,07	2266621,62	Картометрический метод	2,50	-
2285	382986,79	2265887,33	Картометрический метод	2,50	-
2286	382991,81	2265887,63	Картометрический метод	2,50	-
2287	382998,76	2265948,19	Картометрический метод	2,50	-
2288	382996,96	2266019,04	Картометрический метод	2,50	-
2289	383009,63	2266090,07	Картометрический метод	2,50	-
2290	383010,32	2266092,5	Картометрический метод	2,50	-
2291	383011,29	2266094,22	Картометрический метод	2,50	-
2292	383012,92	2266095,49	Картометрический метод	2,50	-
2293	383036,97	2266093,34	Картометрический метод	2,50	-
2294	383145,05	2266088,8	Картометрический метод	2,50	-
2295	383145,21	2266093,78	Картометрический метод	2,50	-
2296	383037,09	2266098,33	Картометрический метод	2,50	-
2297	383012,92	2266100,49	Картометрический метод	2,50	-
2298	383007,5	2266099,56	Картометрический метод	2,50	-
2299	383004,27	2266096,89	Картометрический метод	2,50	-
2300	383003,47	2266091,74	Картометрический метод	2,50	-
2301	382991,92	2266019,83	Картометрический метод	2,50	-
2302	382993,74	2265948,72	Картометрический метод	2,50	-
2285	382986,79	2265887,33	Картометрический метод	2,50	-
2303	382995,95	2265810,73	Картометрический метод	2,50	-
2304	383000,78	2265869,13	Картометрический метод	2,50	-
2305	383000,32	2265887,2	Картометрический метод	2,50	-
2306	382886,15	2265886,65	Картометрический метод	2,50	-
2307	382886,17	2265870,23	Картометрический метод	2,50	-
2308	382886,26	2265810,45	Картометрический метод	2,50	-
2303	382995,95	2265810,73	Картометрический метод	2,50	-
2309	383241,2	2266082,55	Картометрический метод	2,50	-
2310	383250,01	2266129,97	Картометрический метод	2,50	-
2311	383270,67	2266130,98	Картометрический метод	2,50	-
2312	383278,8	2266160,11	Картометрический метод	2,50	-
2313	383313,34	2266168,24	Картометрический метод	2,50	-
2314	383323,5	2266293,55	Картометрический метод	2,50	-
2315	383299,12	2266349,09	Картометрический метод	2,50	-
2316	383294,04	2266441,22	Картометрический метод	2,50	-
2317	383293,21	2266454,64	Картометрический метод	2,50	-
2318	383272,55	2266488,16	Картометрический метод	2,50	-
2319	383230,21	2266558,61	Картометрический метод	2,50	-
2320	383244,42	2266583,65	Картометрический метод	2,50	-
2321	383219,55	2266652,97	Картометрический метод	2,50	-
2322	383210,16	2266730,99	Картометрический метод	2,50	-
2323	383209,81	2266733,87	Картометрический метод	2,50	-
2324	383157,65	2266760,63	Картометрический метод	2,50	-

Сведения о местоположении границ объекта

2325	383161,37	2266781,97	Картометрический метод	2,50	-
2326	383158,82	2266788,63	Картометрический метод	2,50	-
2327	383150,71	2266809,82	Картометрический метод	2,50	-
2328	383134,41	2266853,37	Картометрический метод	2,50	-
2329	383127,44	2266870,78	Картометрический метод	2,50	-
2330	383120,58	2266887,92	Картометрический метод	2,50	-
2331	383113,56	2266904,75	Картометрический метод	2,50	-
2332	383082,79	2266959,13	Картометрический метод	2,50	-
2333	383069,16	2266975,56	Картометрический метод	2,50	-
2334	383030,98	2266999,72	Картометрический метод	2,50	-
2335	382944,1	2267040,69	Картометрический метод	2,50	-
2336	382914,21	2267051,17	Картометрический метод	2,50	-
2337	382882,04	2267096,22	Картометрический метод	2,50	-
2338	382870,03	2267103,95	Картометрический метод	2,50	-
2339	382873,85	2267108,12	Картометрический метод	2,50	-
2340	382859,97	2267117,75	Картометрический метод	2,50	-
2341	382839,65	2267127,35	Картометрический метод	2,50	-
2342	382840,55	2267132,2	Картометрический метод	2,50	-
2343	382834,43	2267134,34	Картометрический метод	2,50	-
2344	382832,48	2267129,74	Картометрический метод	2,50	-
2345	382822,62	2267131,42	Картометрический метод	2,50	-
2346	382813,25	2267131,63	Картометрический метод	2,50	-
2347	382778,77	2267125,47	Картометрический метод	2,50	-
2348	382769,42	2267125,11	Картометрический метод	2,50	-
2349	382755,5	2267124,56	Картометрический метод	2,50	-
2350	382742,95	2267127,58	Картометрический метод	2,50	-
2351	382721,33	2267135,72	Картометрический метод	2,50	-
2352	382703,45	2267140,69	Картометрический метод	2,50	-
2353	382666,79	2267147,63	Картометрический метод	2,50	-
2354	382652,35	2267151,14	Картометрический метод	2,50	-
2355	382652,38	2267149,81	Картометрический метод	2,50	-
2356	382621,93	2267158,19	Картометрический метод	2,50	-
2357	382600,59	2267159,2	Картометрический метод	2,50	-
2358	382573,13	2267161,19	Картометрический метод	2,50	-
2359	382557,58	2267169,66	Картометрический метод	2,50	-
2360	382548,39	2267176,73	Картометрический метод	2,50	-
2361	382535,57	2267142,61	Картометрический метод	2,50	-
2362	382479,35	2267144,64	Картометрический метод	2,50	-
2363	382362,84	2267136,17	Картометрический метод	2,50	-
2364	382306,75	2267136,45	Картометрический метод	2,50	-
2365	382286,25	2267137,16	Картометрический метод	2,50	-
2366	382255,41	2267097,02	Картометрический метод	2,50	-
2367	382249,36	2267041,3	Картометрический метод	2,50	-
2368	382259,36	2266987,56	Картометрический метод	2,50	-
2369	382268,69	2266953,29	Картометрический метод	2,50	-
2370	382312,38	2266937,04	Картометрический метод	2,50	-
2371	382338,12	2266921,46	Картометрический метод	2,50	-
2372	382347,26	2266902,49	Картометрический метод	2,50	-
2373	382368,6	2266873,7	Картометрический метод	2,50	-
2374	382351,67	2266862,86	Картометрический метод	2,50	-
2375	382330,33	2266796,82	Картометрический метод	2,50	-

Сведения о местоположении границ объекта

2376	382293,11	2266690,13	Картометрический метод	2,50	-
2377	382197,74	2266387,02	Картометрический метод	2,50	-
2378	382189,95	2266317,94	Картометрический метод	2,50	-
2379	382201,46	2266215,32	Картометрический метод	2,50	-
2380	382198,08	2266197,37	Картометрический метод	2,50	-
2381	382298,67	2266196,35	Картометрический метод	2,50	-
2382	382312,55	2266202,11	Картометрический метод	2,50	-
2383	382356,58	2266187,55	Картометрический метод	2,50	-
2384	382392,47	2266200,75	Картометрический метод	2,50	-
2385	382412,12	2266213,29	Картометрический метод	2,50	-
2386	382423,29	2266229,2	Картометрический метод	2,50	-
2387	382427,02	2266249,86	Картометрический метод	2,50	-
2388	382448,02	2266236,99	Картометрический метод	2,50	-
2389	382467,32	2266231,91	Картометрический метод	2,50	-
2390	382479,51	2266231,57	Картометрический метод	2,50	-
2391	382489,67	2266236,65	Картометрический метод	2,50	-
2392	382497,13	2266244,11	Картометрический метод	2,50	-
2393	382504,91	2266256,3	Картометрический метод	2,50	-
2394	382512,71	2266267,81	Картометрический метод	2,50	-
2395	382516,44	2266295,24	Картометрический метод	2,50	-
2396	382590,66	2266302,73	Картометрический метод	2,50	-
2397	382650,55	2266302,69	Картометрический метод	2,50	-
2398	382696,92	2266282,73	Картометрический метод	2,50	-
2399	382896,43	2266292,87	Картометрический метод	2,50	-
2400	382959,43	2266287,46	Картометрический метод	2,50	-
2401	382929,99	2266177,75	Картометрический метод	2,50	-
2402	383113,52	2266112,02	Картометрический метод	2,50	-
2403	383145,02	2266094,07	Картометрический метод	2,50	-
2404	383164,32	2266085,26	Картометрический метод	2,50	-
2405	383192,77	2266067,31	Картометрический метод	2,50	-
2406	383210,72	2266059,18	Картометрический метод	2,50	-
2309	383241,2	2266082,55	Картометрический метод	2,50	-
2407	386584,27	2267273,84	Картометрический метод	2,50	-
2408	386633,73	2267322,6	Картометрический метод	2,50	-
2409	386637,2	2267326,32	Картометрический метод	2,50	-
2410	386640,45	2267349,31	Картометрический метод	2,50	-
2411	386635,12	2267395,72	Картометрический метод	2,50	-
2412	386627,77	2267439,16	Картометрический метод	2,50	-
2413	386610,04	2267502,11	Картометрический метод	2,50	-
2414	386602,87	2267513,59	Картометрический метод	2,50	-
2415	386601,45	2267504,62	Картометрический метод	2,50	-
2416	386600,69	2267497,82	Картометрический метод	2,50	-
2417	386589,02	2267499,49	Картометрический метод	2,50	-
2418	386597,67	2267561,5	Картометрический метод	2,50	-
2419	386468,68	2267731,94	Картометрический метод	2,50	-
2420	386565,61	2267814,36	Картометрический метод	2,50	-
2421	386522,48	2267867,62	Картометрический метод	2,50	-
2422	386413,01	2267787,43	Картометрический метод	2,50	-
2423	386456,01	2267730	Картометрический метод	2,50	-
2424	386391,23	2267682,35	Картометрический метод	2,50	-

Сведения о местоположении границ объекта

2425	386474,34	2267593,82	Картометрический метод	2,50	-
2426	386379,67	2267538,99	Картометрический метод	2,50	-
2427	386358,74	2267526,87	Картометрический метод	2,50	-
2428	386425,76	2267275,51	Картометрический метод	2,50	-
2429	386428,34	2267265,85	Картометрический метод	2,50	-
2430	386584,27	2267301,65	Картометрический метод	2,50	-
2431	386584,27	2267297,51	Картометрический метод	2,50	-
2407	386584,27	2267273,84	Картометрический метод	2,50	-
ЗУ1(4)					
2432	379674,73	2263693,33	Картометрический метод	2,50	-
2433	379700,15	2263818,07	Картометрический метод	2,50	-
2434	379723,72	2263919,95	Картометрический метод	2,50	-
2435	379713,46	2263921,12	Картометрический метод	2,50	-
2436	379510,74	2263944,26	Картометрический метод	2,50	-
2437	379539,14	2264192,66	Картометрический метод	2,50	-
2438	379741,8	2264169,55	Картометрический метод	2,50	-
2439	379755,89	2264167,94	Картометрический метод	2,50	-
2440	379756,91	2264178,43	Картометрический метод	2,50	-
2441	379780,01	2264434,03	Картометрический метод	2,50	-
2442	379803,04	2264712,01	Картометрический метод	2,50	-
2443	379808,05	2264756,21	Картометрический метод	2,50	-
2444	379623,15	2264770,05	Картометрический метод	2,50	-
2445	379625,46	2264820,3	Картометрический метод	2,50	-
2446	379627,58	2264914,34	Картометрический метод	2,50	-
2447	379561,63	2264917,02	Картометрический метод	2,50	-
2448	379232,68	2264930,37	Картометрический метод	2,50	-
2449	379227,64	2264874,61	Картометрический метод	2,50	-
2450	379205,08	2264875,94	Картометрический метод	2,50	-
2451	379203,12	2264808,41	Картометрический метод	2,50	-
2452	379121,91	2264814,88	Картометрический метод	2,50	-
2453	378993,78	2264825,08	Картометрический метод	2,50	-
2454	378944,62	2264829,81	Картометрический метод	2,50	-
2455	378938,41	2264830,14	Картометрический метод	2,50	-
2456	378933,73	2264830,55	Картометрический метод	2,50	-
2457	378928,25	2264831,33	Картометрический метод	2,50	-
2458	378844,83	2264831,33	Картометрический метод	2,50	-
2459	378844,78	2264946,82	Картометрический метод	2,50	-
2460	378352,45	2264966,02	Картометрический метод	2,50	-
2461	378189,92	2264575,43	Картометрический метод	2,50	-
2462	378056,8	2264264,07	Картометрический метод	2,50	-
2463	377696,94	2264252,21	Картометрический метод	2,50	-
2464	377621,85	2264246,12	Картометрический метод	2,50	-
2465	377544,73	2264226,51	Картометрический метод	2,50	-
2466	377492,34	2264173,31	Картометрический метод	2,50	-
2467	377382,17	2264101,4	Картометрический метод	2,50	-
2468	377317,88	2264078,89	Картометрический метод	2,50	-
2469	377225,61	2264019,22	Картометрический метод	2,50	-
2470	377108,49	2263812,44	Картометрический метод	2,50	-
2471	377280,51	2263799,25	Картометрический метод	2,50	-
2472	377291,43	2263779,63	Картометрический метод	2,50	-
2473	377393,23	2263755,21	Картометрический метод	2,50	-

Сведения о местоположении границ объекта

2474	377435,4	2263719,88	Картометрический метод	2,50	-
2475	377445,09	2263669,17	Картометрический метод	2,50	-
2476	377146,94	2263730,59	Картометрический метод	2,50	-
2477	377156,85	2263549,72	Картометрический метод	2,50	-
2478	377144,58	2263469,05	Картометрический метод	2,50	-
2479	377144,79	2263468,88	Картометрический метод	2,50	-
2480	377144,5	2263468,53	Картометрический метод	2,50	-
2481	377112,21	2263256,3	Картометрический метод	2,50	-
2482	376958,65	2262956,18	Картометрический метод	2,50	-
2483	376977,63	2262953,88	Картометрический метод	2,50	-
2484	377007,72	2262930,73	Картометрический метод	2,50	-
2485	377032,03	2262928,71	Картометрический метод	2,50	-
2486	377074,57	2262947,81	Картометрический метод	2,50	-
2487	377097,09	2262965,4	Картометрический метод	2,50	-
2488	377133,25	2262977,3	Картометрический метод	2,50	-
2489	377183,06	2262981,05	Картометрический метод	2,50	-
2490	377218,49	2262973,34	Картометрический метод	2,50	-
2491	377259,54	2262954,59	Картометрический метод	2,50	-
2492	377284,76	2262947,29	Картометрический метод	2,50	-
2493	377300,6	2262935,41	Картометрический метод	2,50	-
2494	377307,27	2262913,53	Картометрический метод	2,50	-
2495	377293,72	2262858,93	Картометрический метод	2,50	-
2496	377303,51	2262837,25	Картометрический метод	2,50	-
2497	377335,4	2262814,12	Картометрический метод	2,50	-
2498	377353,11	2262812,04	Картометрический метод	2,50	-
2499	377368,54	2262817,66	Картометрический метод	2,50	-
2500	377411,56	2262867,74	Картометрический метод	2,50	-
2501	377411,14	2262877,75	Картометрический метод	2,50	-
2502	377397,81	2262891,5	Картометрический метод	2,50	-
2503	377395,72	2262909,42	Картометрический метод	2,50	-
2504	377424,27	2263023,84	Картометрический метод	2,50	-
2505	377436,78	2263040,09	Картометрический метод	2,50	-
2506	377468,87	2263059,89	Картометрический метод	2,50	-
2507	377489,71	2263079,69	Картометрический метод	2,50	-
2508	377493,46	2263096,57	Картометрический метод	2,50	-
2509	377483,04	2263122,62	Картометрический метод	2,50	-
2510	377478,55	2263179,46	Картометрический метод	2,50	-
2511	377484,38	2263194,67	Картометрический метод	2,50	-
2512	377509,18	2263203,84	Картометрический метод	2,50	-
2513	377539,61	2263202,17	Картометрический метод	2,50	-
2514	377566,08	2263194,05	Картометрический метод	2,50	-
2515	377595,04	2263180,5	Картометрический метод	2,50	-
2516	377629,22	2263152,16	Картометрический метод	2,50	-
2517	377651,94	2263125,69	Картометрический метод	2,50	-
2518	377667,57	2263111,73	Картометрический метод	2,50	-
2519	377705,08	2263103,6	Картометрический метод	2,50	-
2520	377717,17	2263092,55	Картометрический метод	2,50	-
2521	377715,21	2263072,48	Картометрический метод	2,50	-
2522	377699,26	2263049,03	Картометрический метод	2,50	-
2523	377695,82	2263035,9	Картометрический метод	2,50	-
2524	377703,64	2263012,77	Картометрический метод	2,50	-

Сведения о местоположении границ объекта

2525	377734,27	2262986,51	Картометрический метод	2,50	-
2526	377743,69	2262955,25	Картометрический метод	2,50	-
2527	377762,45	2262933,57	Картометрический метод	2,50	-
2528	377793,29	2262918,36	Картометрический метод	2,50	-
2529	377812,26	2262897,73	Картометрический метод	2,50	-
2530	377800,38	2262872,93	Картометрический метод	2,50	-
2531	377808,14	2262855,67	Картометрический метод	2,50	-
2532	377835,23	2262842,12	Картометрический метод	2,50	-
2533	377835,44	2262817,32	Картометрический метод	2,50	-
2534	377845,48	2262805,11	Картометрический метод	2,50	-
2535	377862,67	2262801,99	Картометрический метод	2,50	-
2536	377913,24	2262813,84	Картометрический метод	2,50	-
2537	377928,67	2262823,01	Картометрический метод	2,50	-
2538	377990,15	2262849,69	Картометрический метод	2,50	-
2539	378017,35	2262875,9	Картометрический метод	2,50	-
2540	378040,49	2262889,35	Картометрический метод	2,50	-
2541	378049,55	2262907,17	Картометрический метод	2,50	-
2542	378062,37	2262912,79	Картометрический метод	2,50	-
2543	378074,56	2262909,67	Картометрический метод	2,50	-
2544	378098,32	2262889,03	Картометрический метод	2,50	-
2545	378117,7	2262883,41	Картометрический метод	2,50	-
2546	378148,96	2262866,84	Картометрический метод	2,50	-
2547	378175,53	2262865,28	Картометрический метод	2,50	-
2548	378223,05	2262842,14	Картометрический метод	2,50	-
2549	378236,49	2262821,2	Картометрический метод	2,50	-
2550	378256,81	2262804,63	Картометрический метод	2,50	-
2551	378259,93	2262792,75	Картометрический метод	2,50	-
2552	378254,31	2262783,69	Картометрический метод	2,50	-
2553	378225,24	2262776,81	Картометрический метод	2,50	-
2554	378212,11	2262769,62	Картометрический метод	2,50	-
2555	378211,79	2262747,11	Картометрический метод	2,50	-
2556	378238,42	2262707,92	Картометрический метод	2,50	-
2557	378260,62	2262667,28	Картометрический метод	2,50	-
2558	378279,69	2262654,47	Картометрический метод	2,50	-
2559	378335,33	2262646,96	Картометрический метод	2,50	-
2560	378360,65	2262655,4	Картометрический метод	2,50	-
2561	378390,35	2262672,6	Картометрический метод	2,50	-
2562	378411,6	2262692,6	Картометрический метод	2,50	-
2563	378441,93	2262704,8	Картометрический метод	2,50	-
2564	378519,45	2262723,55	Картометрический метод	2,50	-
2565	378540,09	2262739,81	Картометрический метод	2,50	-
2566	378552,9	2262757,63	Картометрический метод	2,50	-
2567	378579,16	2262766,69	Картометрический метод	2,50	-
2568	378611,67	2262758,25	Картометрический метод	2,50	-
2569	378636,99	2262758,56	Картометрический метод	2,50	-
2570	378653,56	2262767,94	Картометрический метод	2,50	-
2571	378665,75	2262791,7	Картометрический метод	2,50	-
2572	378671,38	2262823,59	Картометрический метод	2,50	-
2573	378685,87	2262836,88	Картометрический метод	2,50	-
2574	378724,03	2262839,85	Картометрический метод	2,50	-
2575	378747,56	2262844,89	Картометрический метод	2,50	-

Сведения о местоположении границ объекта

2576	378777,85	2262842,11	Картометрический метод	2,50	-
2577	378797,38	2262831,14	Картометрический метод	2,50	-
2578	378811	2262815,3	Картометрический метод	2,50	-
2579	378825,45	2262790,29	Картометрический метод	2,50	-
2580	378850,46	2262759,17	Картометрический метод	2,50	-
2581	378879,08	2262739,72	Картометрический метод	2,50	-
2582	378909,92	2262730,83	Картометрический метод	2,50	-
2583	378931,32	2262729,44	Картометрический метод	2,50	-
2584	378964,11	2262736,94	Картометрический метод	2,50	-
2585	379000,23	2262759,73	Картометрический метод	2,50	-
2586	379011,07	2262781,68	Картометрический метод	2,50	-
2587	379009,12	2262811,41	Картометрический метод	2,50	-
2588	379019,68	2262828,09	Картометрический метод	2,50	-
2589	379038,85	2262838,37	Картометрический метод	2,50	-
2590	379059,97	2262845,04	Картометрический метод	2,50	-
2591	379078,59	2262860,6	Картометрический метод	2,50	-
2592	379089,98	2262887,27	Картометрический метод	2,50	-
2593	379084,42	2262936,45	Картометрический метод	2,50	-
2594	379089,98	2262953,13	Картометрический метод	2,50	-
2595	379110,54	2262973,97	Картометрический метод	2,50	-
2596	379144,17	2262992,58	Картометрический метод	2,50	-
2597	379179,18	2263002,87	Картометрический метод	2,50	-
2598	379230,08	2263002,4	Картометрический метод	2,50	-
2599	379305,73	2262988,02	Картометрический метод	2,50	-
2600	379323,95	2262980,3	Картометрический метод	2,50	-
2601	379324,2	2262980,63	Картометрический метод	2,50	-
2602	379329,2	2263001,63	Картометрический метод	2,50	-
2603	379385,53	2263075,81	Картометрический метод	2,50	-
2604	379438,19	2263153,92	Картометрический метод	2,50	-
2605	379482,99	2263231,71	Картометрический метод	2,50	-
2606	379549,16	2263367,82	Картометрический метод	2,50	-
2607	379591,43	2263461,93	Картометрический метод	2,50	-
2608	379625,96	2263543,02	Картометрический метод	2,50	-
2432	379674,73	2263693,33	Картометрический метод	2,50	-
2609	379184,76	2263171,29	Картометрический метод	2,50	-
2610	379189,84	2263228,35	Картометрический метод	2,50	-
2611	379234,52	2263492,44	Картометрический метод	2,50	-
2612	379241,38	2263519,65	Картометрический метод	2,50	-
2613	379228,77	2263561,66	Картометрический метод	2,50	-
2614	379214,4	2263585,99	Картометрический метод	2,50	-
2615	379200,02	2263592,85	Картометрический метод	2,50	-
2616	379185,2	2263595,06	Картометрический метод	2,50	-
2617	379165,07	2263594,4	Картометрический метод	2,50	-
2618	379124,82	2263576,68	Картометрический метод	2,50	-
2619	379077,34	2263513,55	Картометрический метод	2,50	-
2620	379016,43	2263418,63	Картометрический метод	2,50	-
2621	378987,32	2263375,65	Картометрический метод	2,50	-
2622	378960,44	2263352,37	Картометрический метод	2,50	-
2623	378935,36	2263336,7	Картометрический метод	2,50	-
2624	378903,97	2263311,96	Картометрический метод	2,50	-

Сведения о местоположении границ объекта

2625	378876,52	2263349,72	Картометрический метод	2,50	-
2626	378857,26	2263370,76	Картометрический метод	2,50	-
2627	378773,56	2263344,34	Картометрический метод	2,50	-
2628	378748,92	2263340,75	Картометрический метод	2,50	-
2629	378731,01	2263342,1	Картометрический метод	2,50	-
2630	378606,26	2263351,95	Картометрический метод	2,50	-
2631	378579,39	2263353,29	Картометрический метод	2,50	-
2632	378571,1	2263334,74	Картометрический метод	2,50	-
2633	378562,69	2263202,92	Картометрический метод	2,50	-
2634	378564,46	2263163,55	Картометрический метод	2,50	-
2635	378561,81	2263098,96	Картометрический метод	2,50	-
2636	378567,12	2263059,15	Картометрический метод	2,50	-
2637	378583,04	2263030,39	Картометрический метод	2,50	-
2638	378594,1	2262946,79	Картометрический метод	2,50	-
2639	378599,41	2262927,33	Картометрический метод	2,50	-
2640	378610,91	2262907,42	Картометрический метод	2,50	-
2641	378636,6	2262888,65	Картометрический метод	2,50	-
2642	378658,24	2262872,92	Картометрический метод	2,50	-
2643	378714,92	2262890,62	Картометрический метод	2,50	-
2644	378745,96	2262916,64	Картометрический метод	2,50	-
2645	378761,67	2262929,8	Картометрический метод	2,50	-
2646	378812,59	2262972,47	Картометрический метод	2,50	-
2647	378841,77	2262996,91	Картометрический метод	2,50	-
2648	378877,9	2263027,16	Картометрический метод	2,50	-
2649	378913,18	2263057,47	Картометрический метод	2,50	-
2650	378951,17	2263074,12	Картометрический метод	2,50	-
2651	379041,2	2263098,3	Картометрический метод	2,50	-
2652	379100,26	2263099,74	Картометрический метод	2,50	-
2653	379121,61	2263100,28	Картометрический метод	2,50	-
2654	379151,7	2263109,56	Картометрический метод	2,50	-
2655	379163,64	2263119,81	Картометрический метод	2,50	-
2656	379168,17	2263123,73	Картометрический метод	2,50	-
2609	379184,76	2263171,29	Картометрический метод	2,50	-
ЗУ1(5)					
2657	379887,28	2264478,03	Картометрический метод	2,50	-
2658	379893,63	2264546,59	Картометрический метод	2,50	-
2659	379849,65	2264551,08	Картометрический метод	2,50	-
2660	379847,61	2264531,18	Картометрический метод	2,50	-
2661	379869,91	2264528,9	Картометрический метод	2,50	-
2662	379865,43	2264480,26	Картометрический метод	2,50	-
2657	379887,28	2264478,03	Картометрический метод	2,50	-
ЗУ1(6)					
2663	379940,94	2264667,41	Картометрический метод	2,50	-
2664	379941,95	2264677,36	Картометрический метод	2,50	-
2665	379851	2264762	Картометрический метод	2,50	-
2666	379843,88	2264708,53	Картометрический метод	2,50	-
2667	379849,3	2264694,97	Картометрический метод	2,50	-
2668	379911,85	2264677,64	Картометрический метод	2,50	-
2669	379910,67	2264670,51	Картометрический метод	2,50	-
2663	379940,94	2264667,41	Картометрический метод	2,50	-
ЗУ1(7)					

Сведения о местоположении границ объекта

2670	379813	2265140	Картометрический метод	2,50	-
2671	379843	2265192	Картометрический метод	2,50	-
2672	379863,67	2265382,17	Картометрический метод	2,50	-
2673	379878,36	2265531,22	Картометрический метод	2,50	-
2674	379856,59	2265768,04	Картометрический метод	2,50	-
2675	379833,85	2265819,05	Картометрический метод	2,50	-
2676	379793,68	2265913,85	Картометрический метод	2,50	-
2677	379743,14	2265997,76	Картометрический метод	2,50	-
2678	379693,36	2266089,82	Картометрический метод	2,50	-
2679	379655,65	2266131,19	Картометрический метод	2,50	-
2680	379491,52	2266301,84	Картометрический метод	2,50	-
2681	379347,27	2266457,09	Картометрический метод	2,50	-
2682	378979,3	2266849,28	Картометрический метод	2,50	-
2683	378928,72	2266907	Картометрический метод	2,50	-
2684	378884,26	2266919	Картометрический метод	2,50	-
2685	378871,81	2266920,14	Картометрический метод	2,50	-
2686	378744,25	2266884,28	Картометрический метод	2,50	-
2687	378740	2266897,3	Картометрический метод	2,50	-
2688	378864,6	2266933,5	Картометрический метод	2,50	-
2689	378866,02	2266934,59	Картометрический метод	2,50	-
2690	378602,84	2266858,7	Картометрический метод	2,50	-
2691	378135,88	2266730,06	Картометрический метод	2,50	-
2692	377696,62	2266617,01	Картометрический метод	2,50	-
2693	377498,08	2266608,93	Картометрический метод	2,50	-
2694	377191,3	2266575,66	Картометрический метод	2,50	-
2695	377193,18	2266444,3	Картометрический метод	2,50	-
2696	377167,33	2266073,3	Картометрический метод	2,50	-
2697	377177,63	2266038,59	Картометрический метод	2,50	-
2698	377164,66	2265958,49	Картометрический метод	2,50	-
2699	377174,34	2265900,04	Картометрический метод	2,50	-
2700	377192,14	2265899,38	Картометрический метод	2,50	-
2701	377376,35	2265892,45	Картометрический метод	2,50	-
2702	377451,53	2265869,4	Картометрический метод	2,50	-
2703	377631,18	2265857,06	Картометрический метод	2,50	-
2704	377945,76	2265841,79	Картометрический метод	2,50	-
2705	378102,18	2265847,77	Картометрический метод	2,50	-
2706	378198,53	2265866,24	Картометрический метод	2,50	-
2707	378261,18	2265873,04	Картометрический метод	2,50	-
2708	378375,36	2265854,64	Картометрический метод	2,50	-
2709	378552,49	2265800,13	Картометрический метод	2,50	-
2710	378945,82	2265699,22	Картометрический метод	2,50	-
2711	378958,84	2265848,13	Картометрический метод	2,50	-
2712	379150,69	2265842,1	Картометрический метод	2,50	-
2713	379124,87	2265338,55	Картометрический метод	2,50	-
2714	378964,38	2265327,28	Картометрический метод	2,50	-
2715	378966,7	2265305,62	Картометрический метод	2,50	-
2716	378998,06	2265012,01	Картометрический метод	2,50	-
2717	379032,04	2265010,17	Картометрический метод	2,50	-
2718	379053,62	2265008,99	Картометрический метод	2,50	-
2719	379056,11	2265008,86	Картометрический метод	2,50	-
2720	379220,83	2265000,08	Картометрический метод	2,50	-

Сведения о местоположении границ объекта

2721	379343,12	2264995,13	Картометрический метод	2,50	-
2722	379391,32	2264993,13	Картометрический метод	2,50	-
2723	379393,44	2265013,72	Картометрический метод	2,50	-
2724	379393,45	2265013,76	Картометрический метод	2,50	-
2725	379398	2265058	Картометрический метод	2,50	-
2726	379425	2265090	Картометрический метод	2,50	-
2727	379482	2265116	Картометрический метод	2,50	-
2728	379750	2265106	Картометрический метод	2,50	-
2670	379813	2265140	Картометрический метод	2,50	-
2729	378684,45	2266208,55	Картометрический метод	2,50	-
2730	378798,26	2266269,49	Картометрический метод	2,50	-
2731	378764,96	2266322,37	Картометрический метод	2,50	-
2732	378659,77	2266252,56	Картометрический метод	2,50	-
2729	378684,45	2266208,55	Картометрический метод	2,50	-

3. Сведения о характерных точках части (частей) границы объекта

Обозначение характерных точек части границы	Координаты, м		Метод определения координат характерной точки	Средняя квадратическая погрешность положения характерной точки (M _t), м	Описание обозначения точки на местности (при наличии)
	X	Y			
1	2	3	4	5	6
Часть № -					
-	-	-	-	-	-

ОПИСАНИЕ МЕСТОПОЛОЖЕНИЯ ГРАНИЦ

Зона ограниченного сельскохозяйственного использования (4.3)

(наименование объекта местоположение границ, которого описано (далее - объект))

Раздел 1

Сведения об объекте		
№ п/п	Характеристики объекта	Описание характеристик
1	2	3
1	Местоположение объекта	<i>Российская Федерация, Рязанская область, р-н Шацкий, с/п Агишевское</i>
2	Площадь объекта \pm величина погрешности определения площади ($P \pm \Delta P$)	<i>51099422 кв.м. \pm 6201 кв.м.</i>
3	Иные характеристики объекта	<i>Вид зоны: Зона ограниченного сельскохозяйственного использования (4.3) Номер зоны: 2</i>

Раздел 2

Сведения о местоположении границ объекта					
1. Система координат <u>МСК-62</u>					
2. Сведения о характерных точках границ объекта					
Обозначение характерных точек границ	Координаты, м		Метод определения координат характерной точки	Средняя квадратическая погрешность положения характерной точки (Мт), м	Описание обозначения точки на местности (при наличии)
	X	Y			
1	2	3	4	5	6
ЗУ1(1)					
1	394295,56	2256252,75	Картометрический метод	2,50	-
2	394298,49	2256340,92	Картометрический метод	2,50	-
3	394303,89	2256367,95	Картометрический метод	2,50	-
4	394308,7	2256381,91	Картометрический метод	2,50	-
5	394315,68	2256396,44	Картометрический метод	2,50	-
6	394397,69	2256512,91	Картометрический метод	2,50	-
7	394448,4	2256578,84	Картометрический метод	2,50	-
8	394535,85	2256694,61	Картометрический метод	2,50	-
9	394548,46	2256718,41	Картометрический метод	2,50	-
10	394566,03	2256746,19	Картометрический метод	2,50	-
11	394639,1	2256843,54	Картометрический метод	2,50	-
12	394759	2257002,48	Картометрический метод	2,50	-
13	394864,7	2257145,15	Картометрический метод	2,50	-
14	394986,72	2257315,51	Картометрический метод	2,50	-
15	395031,51	2257367,74	Картометрический метод	2,50	-
16	395120,1	2257469,96	Картометрический метод	2,50	-
17	395176,6	2257542,68	Картометрический метод	2,50	-
18	395194,62	2257571,02	Картометрический метод	2,50	-
19	395223,93	2257616,35	Картометрический метод	2,50	-
20	395263,19	2257703,9	Картометрический метод	2,50	-
21	395289,2	2257770,94	Картометрический метод	2,50	-
22	395292,24	2257805,48	Картометрический метод	2,50	-
23	395286,67	2257851,88	Картометрический метод	2,50	-
24	395270,13	2257890,84	Картометрический метод	2,50	-
25	395180,21	2257954,79	Картометрический метод	2,50	-
26	395162,5	2257953,43	Картометрический метод	2,50	-
27	395140,94	2257942,04	Картометрический метод	2,50	-
28	395128,01	2257912,09	Картометрический метод	2,50	-
29	395117,79	2257895,08	Картометрический метод	2,50	-
30	395102,13	2257887,59	Картометрический метод	2,50	-
31	395063,32	2257882,15	Картометрический метод	2,50	-
32	395024,5	2257861,73	Картометрический метод	2,50	-
33	394991,82	2257840,62	Картометрический метод	2,50	-
34	394956,41	2257814,76	Картометрический метод	2,50	-
35	394929,85	2257803,19	Картометрический метод	2,50	-
36	394897,17	2257796,38	Картометрический метод	2,50	-
37	394851,18	2257789,58	Картометрический метод	2,50	-
38	394802,83	2257765,08	Картометрический метод	2,50	-

Сведения о местоположении границ объекта

39	394729,29	2257765,76	Картометрический метод	2,50	-
40	394625,1	2257767,8	Картометрический метод	2,50	-
41	394578,12	2257794,35	Картометрический метод	2,50	-
42	394549,6	2257822	Картометрический метод	2,50	-
43	394488,31	2257860,8	Картометрический метод	2,50	-
44	394461,16	2257913,85	Картометрический метод	2,50	-
45	394410,08	2257968,99	Картометрический метод	2,50	-
46	394373,99	2258029,57	Картометрический метод	2,50	-
47	394347,69	2258075,73	Картометрический метод	2,50	-
48	394319,04	2258148,87	Картометрический метод	2,50	-
49	394338,84	2258217,99	Картометрический метод	2,50	-
50	394371,44	2258293,02	Картометрический метод	2,50	-
51	394379,35	2258291,97	Картометрический метод	2,50	-
52	394305,95	2258322,87	Картометрический метод	2,50	-
53	394309,77	2258329,33	Картометрический метод	2,50	-
54	394326,85	2258322,46	Картометрический метод	2,50	-
55	394329,23	2258323,99	Картометрический метод	2,50	-
56	394334,11	2258321,38	Картометрический метод	2,50	-
57	394336,74	2258317,69	Картометрический метод	2,50	-
58	394394,73	2258294,09	Картометрический метод	2,50	-
59	394399,2	2258291,83	Картометрический метод	2,50	-
60	394406,66	2258311,93	Картометрический метод	2,50	-
61	394406,34	2258334,4	Картометрический метод	2,50	-
62	394403,45	2258355,26	Картометрический метод	2,50	-
63	394390,61	2258372,27	Картометрический метод	2,50	-
64	394437,79	2258444,17	Картометрический метод	2,50	-
65	394467,97	2258436,47	Картометрический метод	2,50	-
66	394488,51	2258417,53	Картометрический метод	2,50	-
67	394538,26	2258375,8	Картометрический метод	2,50	-
68	394557,2	2258375,48	Картометрический метод	2,50	-
69	394575,18	2258381,58	Картометрический метод	2,50	-
70	394585,45	2258391,21	Картометрический метод	2,50	-
71	394631,67	2258437,43	Картометрический метод	2,50	-
72	394666,17	2258511,25	Картометрический метод	2,50	-
73	394738,07	2258615,89	Картометрический метод	2,50	-
74	394747,7	2258637,72	Картометрический метод	2,50	-
75	394751,55	2258676,24	Картометрический метод	2,50	-
76	394748,34	2258743,64	Картометрический метод	2,50	-
77	394707,71	2258806,69	Картометрический метод	2,50	-
78	394655,49	2258901,85	Картометрический метод	2,50	-
79	394615,46	2258967,69	Картометрический метод	2,50	-
80	394613,57	2259023,76	Картометрический метод	2,50	-
81	394617,15	2259054,01	Картометрический метод	2,50	-
82	394638,08	2259089,99	Картометрический метод	2,50	-
83	394662,88	2259130,28	Картометрический метод	2,50	-
84	394662,01	2259135,12	Картометрический метод	2,50	-
85	394672,69	2259156,24	Картометрический метод	2,50	-
86	394551,11	2259338,56	Картометрический метод	2,50	-
87	394543,03	2259350,67	Картометрический метод	2,50	-
88	394510,97	2259410,24	Картометрический метод	2,50	-
89	394475	2259465,49	Картометрический метод	2,50	-

Сведения о местоположении границ объекта

90	394465,8	2259458,22	Картометрический метод	2,50	-
91	394463,31	2259463,74	Картометрический метод	2,50	-
92	394472,13	2259472	Картометрический метод	2,50	-
93	394458,01	2259535,51	Картометрический метод	2,50	-
94	394421,72	2259781,54	Картометрический метод	2,50	-
95	394414,7	2259782,07	Картометрический метод	2,50	-
96	394413,67	2259793,25	Картометрический метод	2,50	-
97	394421,14	2259795,9	Картометрический метод	2,50	-
98	394414,44	2259889,18	Картометрический метод	2,50	-
99	394412,93	2259910,14	Картометрический метод	2,50	-
100	394411,74	2259926,62	Картометрический метод	2,50	-
101	394401,39	2259924,52	Картометрический метод	2,50	-
102	394396,39	2259940,24	Картометрический метод	2,50	-
103	394404,45	2259942,68	Картометрический метод	2,50	-
104	394393,53	2260297,81	Картометрический метод	2,50	-
105	394384,02	2260292,95	Картометрический метод	2,50	-
106	394382,73	2260294,09	Картометрический метод	2,50	-
107	394336,32	2260250,18	Картометрический метод	2,50	-
108	394311,15	2260202,05	Картометрический метод	2,50	-
109	394277,25	2260167,79	Картометрический метод	2,50	-
110	394226,6	2260152,39	Картометрический метод	2,50	-
111	394185,87	2260153,49	Картометрический метод	2,50	-
112	394146,24	2260164,49	Картометрический метод	2,50	-
113	394098,9	2260189,8	Картометрический метод	2,50	-
114	394076,88	2260187,6	Картометрический метод	2,50	-
115	394001,56	2260112,9	Картометрический метод	2,50	-
116	393954,22	2260069,98	Картометрический метод	2,50	-
117	393895,87	2260039,16	Картометрический метод	2,50	-
118	393858,44	2260018,25	Картометрический метод	2,50	-
119	393814,81	2260070,02	Картометрический метод	2,50	-
120	393781,69	2260120,36	Картометрический метод	2,50	-
121	393779,93	2260162,75	Картометрический метод	2,50	-
122	393776,33	2260164,38	Картометрический метод	2,50	-
123	393774,43	2260167,64	Картометрический метод	2,50	-
124	393778,11	2260170,6	Картометрический метод	2,50	-
125	393778,92	2260172,99	Картометрический метод	2,50	-
126	393770,22	2260261,23	Картометрический метод	2,50	-
127	393734,37	2260241,44	Картометрический метод	2,50	-
128	393729,11	2260235,61	Картометрический метод	2,50	-
129	393738,83	2260238,1	Картометрический метод	2,50	-
130	393739,43	2260234,78	Картометрический метод	2,50	-
131	393726,01	2260230,99	Картометрический метод	2,50	-
132	393711,5	2260219,84	Картометрический метод	2,50	-
133	393707,65	2260215,4	Картометрический метод	2,50	-
134	393698,65	2260201,42	Картометрический метод	2,50	-
135	393696,46	2260203,82	Картометрический метод	2,50	-
136	393695,5	2260206,61	Картометрический метод	2,50	-
137	393694,19	2260207,69	Картометрический метод	2,50	-
138	393678,81	2260179,97	Картометрический метод	2,50	-
139	393647,46	2260145,09	Картометрический метод	2,50	-
140	393594,03	2260163,19	Картометрический метод	2,50	-

Сведения о местоположении границ объекта

141	393624,06	2260247,17	Картометрический метод	2,50	-
142	393564,32	2260281,47	Картометрический метод	2,50	-
143	393553,4	2260308,94	Картометрический метод	2,50	-
144	393558,94	2260320,79	Картометрический метод	2,50	-
145	393591,15	2260389,28	Картометрический метод	2,50	-
146	393699,34	2260605,66	Картометрический метод	2,50	-
147	393766,55	2260822,97	Картометрический метод	2,50	-
148	393717,64	2260844,74	Картометрический метод	2,50	-
149	393708,64	2260866,29	Картометрический метод	2,50	-
150	393720,51	2260892,25	Картометрический метод	2,50	-
151	393800,52	2260996,07	Картометрический метод	2,50	-
152	393802,83	2261008,21	Картометрический метод	2,50	-
153	393768,25	2261036,91	Картометрический метод	2,50	-
154	393761,5	2261052,39	Картометрический метод	2,50	-
155	393763,19	2261072,65	Картометрический метод	2,50	-
156	393772,18	2261101,63	Картометрический метод	2,50	-
157	393752,56	2261128,04	Картометрический метод	2,50	-
158	393726,39	2261148,57	Картометрический метод	2,50	-
159	393719,77	2261168,45	Картометрический метод	2,50	-
160	393722,89	2261177,6	Картометрический метод	2,50	-
161	393705,15	2261188,75	Картометрический метод	2,50	-
162	393689,99	2261198,27	Картометрический метод	2,50	-
163	393622,03	2261240,99	Картометрический метод	2,50	-
164	393649,45	2261311,61	Картометрический метод	2,50	-
165	393595,21	2261380,94	Картометрический метод	2,50	-
166	393200,79	2261534,63	Картометрический метод	2,50	-
167	392963,46	2261610,65	Картометрический метод	2,50	-
168	392631,97	2261716,93	Картометрический метод	2,50	-
169	392625,71	2261699,09	Картометрический метод	2,50	-
170	392564,43	2261581,12	Картометрический метод	2,50	-
171	392495,34	2261605,16	Картометрический метод	2,50	-
172	392425,57	2261640,39	Картометрический метод	2,50	-
173	392401,19	2261670,19	Картометрический метод	2,50	-
174	392348,7	2261699,65	Картометрический метод	2,50	-
175	392396,75	2261790,11	Картометрический метод	2,50	-
176	392275,25	2261828,44	Картометрический метод	2,50	-
177	392220,11	2261856,01	Картометрический метод	2,50	-
178	391956,55	2261935,38	Картометрический метод	2,50	-
179	391943,54	2261930,66	Картометрический метод	2,50	-
180	391941,19	2261932,09	Картометрический метод	2,50	-
181	391945,64	2261934,13	Картометрический метод	2,50	-
182	391885,14	2261964,1	Картометрический метод	2,50	-
183	391860,89	2261956,87	Картометрический метод	2,50	-
184	391823,57	2261936,83	Картометрический метод	2,50	-
185	391759,67	2261912,04	Картометрический метод	2,50	-
186	391716,79	2261914,55	Картометрический метод	2,50	-
187	391670,29	2261918,45	Картометрический метод	2,50	-
188	391643,27	2261946,39	Картометрический метод	2,50	-
189	391610,7	2261976,64	Картометрический метод	2,50	-
190	391593,04	2262001,7	Картометрический метод	2,50	-
191	391565,8	2262057,8	Картометрический метод	2,50	-

Сведения о местоположении границ объекта

192	391538,33	2262106,09	Картометрический метод	2,50	-
193	391500,16	2262187,43	Картометрический метод	2,50	-
194	391377,36	2262441,66	Картометрический метод	2,50	-
195	391350,63	2262511,28	Картометрический метод	2,50	-
196	391353,97	2262574,21	Картометрический метод	2,50	-
197	391357,31	2262620,99	Картометрический метод	2,50	-
198	391369,01	2262660,53	Картометрический метод	2,50	-
199	391367,25	2262709,01	Картометрический метод	2,50	-
200	391388,5	2262774,69	Картометрический метод	2,50	-
201	391444,75	2262866,59	Картометрический метод	2,50	-
202	391447,51	2262874,59	Картометрический метод	2,50	-
203	391438,11	2262911,91	Картометрический метод	2,50	-
204	391413,38	2263039,94	Картометрический метод	2,50	-
205	391394,63	2263110,13	Картометрический метод	2,50	-
206	391379,75	2263149,69	Картометрический метод	2,50	-
207	391363,89	2263177,08	Картометрический метод	2,50	-
208	391340,15	2263204,19	Картометрический метод	2,50	-
209	391289,42	2263242,4	Картометрический метод	2,50	-
210	391071,59	2263378,68	Картометрический метод	2,50	-
211	390657,45	2263629,41	Картометрический метод	2,50	-
212	390232,24	2263895,12	Картометрический метод	2,50	-
213	390199,98	2263907,84	Картометрический метод	2,50	-
214	390148,82	2263918,49	Картометрический метод	2,50	-
215	389792,42	2263964,85	Картометрический метод	2,50	-
216	389685,64	2263981,74	Картометрический метод	2,50	-
217	389458,37	2264050,69	Картометрический метод	2,50	-
218	389404,29	2264065,08	Картометрический метод	2,50	-
219	389335,98	2264085,6	Картометрический метод	2,50	-
220	389008,42	2264208,22	Картометрический метод	2,50	-
221	389004,01	2264196,71	Картометрический метод	2,50	-
222	388996,64	2264199,51	Картометрический метод	2,50	-
223	388994,76	2264218,67	Картометрический метод	2,50	-
224	388972,66	2264226,33	Картометрический метод	2,50	-
225	388903,17	2264252,15	Картометрический метод	2,50	-
226	388830,79	2264280,13	Картометрический метод	2,50	-
227	388761,24	2264306,23	Картометрический метод	2,50	-
228	388693,9	2264332,55	Картометрический метод	2,50	-
229	388629,03	2264356,37	Картометрический метод	2,50	-
230	388557,74	2264387,18	Картометрический метод	2,50	-
231	388513,6	2264407,75	Картометрический метод	2,50	-
232	388098,39	2264602,95	Картометрический метод	2,50	-
233	388089,2	2264591,33	Картометрический метод	2,50	-
234	388080,24	2264594,38	Картометрический метод	2,50	-
235	388082,85	2264608,6	Картометрический метод	2,50	-
236	387678,18	2264807,46	Картометрический метод	2,50	-
237	387450,7	2264908,05	Картометрический метод	2,50	-
238	387088,43	2265076,44	Картометрический метод	2,50	-
239	387068,95	2265012,33	Картометрический метод	2,50	-
240	387062,39	2264997,25	Картометрический метод	2,50	-
241	387056,93	2264970,07	Картометрический метод	2,50	-
242	387054,56	2264938,93	Картометрический метод	2,50	-

Сведения о местоположении границ объекта

243	387049,92	2264912,11	Картометрический метод	2,50	-
244	387042,57	2264866,78	Картометрический метод	2,50	-
245	387040,48	2264824,15	Картометрический метод	2,50	-
246	387037,66	2264740,01	Картометрический метод	2,50	-
247	387030,52	2264629,06	Картометрический метод	2,50	-
248	387027,67	2264549,45	Картометрический метод	2,50	-
249	387021,73	2264466	Картометрический метод	2,50	-
250	387019,57	2264381,16	Картометрический метод	2,50	-
251	387019,18	2264360,43	Картометрический метод	2,50	-
252	387015,55	2264345,58	Картометрический метод	2,50	-
253	387011,76	2264265,91	Картометрический метод	2,50	-
254	387008,87	2264191,93	Картометрический метод	2,50	-
255	386985,56	2263978,42	Картометрический метод	2,50	-
256	386963,66	2263797,15	Картометрический метод	2,50	-
257	386959,22	2263745,86	Картометрический метод	2,50	-
258	386940,71	2263629,89	Картометрический метод	2,50	-
259	386930,4	2263566,01	Картометрический метод	2,50	-
260	386920,48	2263480,27	Картометрический метод	2,50	-
261	386906,14	2263402,5	Картометрический метод	2,50	-
262	386890,52	2263327,16	Картометрический метод	2,50	-
263	386871,08	2263252,05	Картометрический метод	2,50	-
264	386852,04	2263177,09	Картометрический метод	2,50	-
265	386845,46	2263151,53	Картометрический метод	2,50	-
266	386832,98	2263101,68	Картометрический метод	2,50	-
267	386819,68	2263044,35	Картометрический метод	2,50	-
268	386794,95	2262988,18	Картометрический метод	2,50	-
269	386785,38	2262973,36	Картометрический метод	2,50	-
270	386735,54	2262910,95	Картометрический метод	2,50	-
271	386721,25	2262900,88	Картометрический метод	2,50	-
272	386667,22	2262870,37	Картометрический метод	2,50	-
273	386632,09	2262849,11	Картометрический метод	2,50	-
274	386588,02	2262827,47	Картометрический метод	2,50	-
275	386569,91	2262803,72	Картометрический метод	2,50	-
276	386541,97	2262761,23	Картометрический метод	2,50	-
277	386537,55	2262689,4	Картометрический метод	2,50	-
278	386534,53	2262682,76	Картометрический метод	2,50	-
279	386518,72	2262607,57	Картометрический метод	2,50	-
280	386529,26	2262506	Картометрический метод	2,50	-
281	386605,6	2262358,17	Картометрический метод	2,50	-
282	386605,88	2262357,18	Картометрический метод	2,50	-
283	386611,64	2262344,74	Картометрический метод	2,50	-
284	386633,75	2262282,85	Картометрический метод	2,50	-
285	386633,15	2262272,76	Картометрический метод	2,50	-
286	386617,06	2262237,09	Картометрический метод	2,50	-
287	386596,12	2262200,06	Картометрический метод	2,50	-
288	386592,55	2262179,56	Картометрический метод	2,50	-
289	386583,23	2262107,34	Картометрический метод	2,50	-
290	386582,3	2262044,63	Картометрический метод	2,50	-
291	386582,11	2262036,73	Картометрический метод	2,50	-
292	386564,9	2262004,12	Картометрический метод	2,50	-
293	386532,77	2261969,97	Картометрический метод	2,50	-

Сведения о местоположении границ объекта

294	386584,75	2261914,69	Картометрический метод	2,50	-
295	386589,05	2261861,93	Картометрический метод	2,50	-
296	386598,32	2261793,26	Картометрический метод	2,50	-
297	386608,47	2261742,34	Картометрический метод	2,50	-
298	386620,4	2261699,54	Картометрический метод	2,50	-
299	386633,19	2261681,75	Картометрический метод	2,50	-
300	386642,29	2261675,79	Картометрический метод	2,50	-
301	386665,71	2261669,69	Картометрический метод	2,50	-
302	386701,85	2261671,7	Картометрический метод	2,50	-
303	386730,91	2261679,19	Картометрический метод	2,50	-
304	386766,88	2261675,2	Картометрический метод	2,50	-
305	386776,12	2261667,2	Картометрический метод	2,50	-
306	386782,24	2261657,61	Картометрический метод	2,50	-
307	386784,61	2261643,44	Картометрический метод	2,50	-
308	386772,04	2261604,81	Картометрический метод	2,50	-
309	386753,26	2261532,28	Картометрический метод	2,50	-
310	386737,49	2261473,47	Картометрический метод	2,50	-
311	386730,74	2261453,88	Картометрический метод	2,50	-
312	386684,09	2261385,48	Картометрический метод	2,50	-
313	386643,82	2261300,62	Картометрический метод	2,50	-
314	386612,57	2261250,62	Картометрический метод	2,50	-
315	386588,39	2261212,28	Картометрический метод	2,50	-
316	386566,47	2261152,69	Картометрический метод	2,50	-
317	386515,86	2261076,94	Картометрический метод	2,50	-
318	386474,34	2261005,47	Картометрический метод	2,50	-
319	386397,52	2260757,47	Картометрический метод	2,50	-
320	386287,85	2260363,99	Картометрический метод	2,50	-
321	386275,68	2260367,47	Картометрический метод	2,50	-
322	386274,47	2260362,91	Картометрический метод	2,50	-
323	386290,11	2260358,46	Картометрический метод	2,50	-
324	386506,02	2261030,92	Картометрический метод	2,50	-
325	386793,03	2260968,78	Картометрический метод	2,50	-
326	387018,1	2260900,89	Картометрический метод	2,50	-
327	387913,37	2260630,86	Картометрический метод	2,50	-
328	388037,67	2260641,37	Картометрический метод	2,50	-
329	387957,09	2260126,43	Картометрический метод	2,50	-
330	387912,06	2259838,64	Картометрический метод	2,50	-
331	388453,42	2259625,23	Картометрический метод	2,50	-
332	388492,53	2259609,81	Картометрический метод	2,50	-
333	389239,82	2259379,44	Картометрический метод	2,50	-
334	389447,42	2259342,14	Картометрический метод	2,50	-
335	389503,86	2259167,55	Картометрический метод	2,50	-
336	389713,73	2259139,22	Картометрический метод	2,50	-
337	389791,45	2258791,65	Картометрический метод	2,50	-
338	389738,73	2258546,82	Картометрический метод	2,50	-
339	389797,58	2258400,17	Картометрический метод	2,50	-
340	389919,04	2258194,44	Картометрический метод	2,50	-
341	389934,87	2258155,58	Картометрический метод	2,50	-
342	389982,31	2257970,8	Картометрический метод	2,50	-
343	390168,23	2258030,5	Картометрический метод	2,50	-
344	390199,18	2258101,03	Картометрический метод	2,50	-

Сведения о местоположении границ объекта

345	390067,27	2258224,93	Картометрический метод	2,50	-
346	390078,42	2258278,64	Картометрический метод	2,50	-
347	390138,13	2258355,01	Картометрический метод	2,50	-
348	390192,14	2258713,17	Картометрический метод	2,50	-
349	390263,47	2258722,32	Картометрический метод	2,50	-
350	390275,58	2258705,83	Картометрический метод	2,50	-
351	390276,03	2258625,84	Картометрический метод	2,50	-
352	390289,36	2258584,39	Картометрический метод	2,50	-
353	390321,35	2258595,88	Картометрический метод	2,50	-
354	390269,98	2258857,39	Картометрический метод	2,50	-
355	390248,34	2259086,08	Картометрический метод	2,50	-
356	390287,63	2259246,06	Картометрический метод	2,50	-
357	390359,27	2259170,4	Картометрический метод	2,50	-
358	390535,36	2259211,34	Картометрический метод	2,50	-
359	390666,79	2259370,37	Картометрический метод	2,50	-
360	390798,39	2259547,27	Картометрический метод	2,50	-
361	391057,82	2259759,72	Картометрический метод	2,50	-
362	391468,49	2259369,63	Картометрический метод	2,50	-
363	391789,44	2259026,15	Картометрический метод	2,50	-
364	391802,69	2258577,85	Картометрический метод	2,50	-
365	391736,89	2258000,28	Картометрический метод	2,50	-
366	391775,45	2257934,49	Картометрический метод	2,50	-
367	391520,58	2257805,87	Картометрический метод	2,50	-
368	391284,28	2257687,05	Картометрический метод	2,50	-
369	391085,37	2257587,02	Картометрический метод	2,50	-
370	391059,89	2257603,55	Картометрический метод	2,50	-
371	390855,23	2257736,3	Картометрический метод	2,50	-
372	390517,89	2257422,06	Картометрический метод	2,50	-
373	390365,89	2257358,64	Картометрический метод	2,50	-
374	390376,92	2257335,13	Картометрический метод	2,50	-
375	391016,63	2257623,6	Картометрический метод	2,50	-
376	391071,36	2257576,43	Картометрический метод	2,50	-
377	391309,03	2257674,85	Картометрический метод	2,50	-
378	391367,44	2257576,19	Картометрический метод	2,50	-
379	391029,86	2257369,1	Картометрический метод	2,50	-
380	391094,61	2257208,4	Картометрический метод	2,50	-
381	390982,57	2257136,62	Картометрический метод	2,50	-
382	391192,17	2256498,86	Картометрический метод	2,50	-
383	391392,14	2255876,23	Картометрический метод	2,50	-
384	391564,93	2255900,01	Картометрический метод	2,50	-
385	391832,67	2255938,11	Картометрический метод	2,50	-
386	391984,94	2255929,09	Картометрический метод	2,50	-
387	392392,88	2255945,19	Картометрический метод	2,50	-
388	392675,38	2255955,68	Картометрический метод	2,50	-
389	392728,7	2255958,31	Картометрический метод	2,50	-
390	392741,84	2255966,57	Картометрический метод	2,50	-
391	392760,24	2255969,95	Картометрический метод	2,50	-
392	392771,88	2255978,21	Картометрический метод	2,50	-
393	392774,89	2255995,11	Картометрический метод	2,50	-
394	392780,9	2256009,37	Картометрический метод	2,50	-
395	392806,43	2256031,53	Картометрический метод	2,50	-

Сведения о местоположении границ объекта

396	392841,61	2256040,02	Картометрический метод	2,50	-
397	392860,11	2256059,12	Картометрический метод	2,50	-
398	392884,33	2256077,15	Картометрический метод	2,50	-
399	392952,49	2256095,17	Картометрический метод	2,50	-
400	393022,9	2256084,47	Картометрический метод	2,50	-
401	393050,5	2256086,72	Картометрический метод	2,50	-
402	393101,19	2256105,31	Картометрический метод	2,50	-
403	393136,45	2256128,58	Картометрический метод	2,50	-
404	393153,97	2256132,84	Картометрический метод	2,50	-
405	393165,53	2256131,1	Картометрический метод	2,50	-
406	393176,79	2256119,27	Картометрический метод	2,50	-
407	393193,13	2256119,84	Картометрический метод	2,50	-
408	393203,26	2256135,61	Картометрический метод	2,50	-
409	393216,78	2256140,68	Картометрический метод	2,50	-
410	393229,17	2256133,36	Картометрический метод	2,50	-
411	393244,95	2256133,92	Картометрический метод	2,50	-
412	393261,84	2256150,82	Картометрический метод	2,50	-
413	393277,61	2256158,14	Картометрический метод	2,50	-
414	393310,28	2256154,76	Картометрический метод	2,50	-
415	393360,98	2256167,71	Картометрический метод	2,50	-
416	393442,02	2256204,1	Картометрический метод	2,50	-
417	393543,48	2256247,84	Картометрический метод	2,50	-
418	393636,47	2256234,73	Картометрический метод	2,50	-
419	393858,02	2256249,75	Картометрический метод	2,50	-
420	394011,88	2256251,93	Картометрический метод	2,50	-
421	394226,2	2256251,8	Картометрический метод	2,50	-
422	394271,26	2256251,8	Картометрический метод	2,50	-
423	394292,67	2256252,56	Картометрический метод	2,50	-
1	394295,56	2256252,75	Картометрический метод	2,50	-
424	391867,73	2261879	Картометрический метод	2,50	-
425	391897,37	2261913,93	Картометрический метод	2,50	-
426	391902,8	2261915,9	Картометрический метод	2,50	-
427	391873,2	2261944,26	Картометрический метод	2,50	-
428	391829,7	2261902,04	Картометрический метод	2,50	-
429	391843,53	2261901,83	Картометрический метод	2,50	-
424	391867,73	2261879	Картометрический метод	2,50	-
430	394321,61	2258328,92	Картометрический метод	2,50	-
431	394345,68	2258368,01	Картометрический метод	2,50	-
432	394272,57	2258431,6	Картометрический метод	2,50	-
433	394237,68	2258390,24	Картометрический метод	2,50	-
430	394321,61	2258328,92	Картометрический метод	2,50	-
434	393051,44	2257061,85	Картометрический метод	2,50	-
435	393490,41	2257500,82	Картометрический метод	2,50	-
436	393501,77	2257515,96	Картометрический метод	2,50	-
437	392937,3	2258312,32	Картометрический метод	2,50	-
438	392799,1	2258250,36	Картометрический метод	2,50	-
439	392770,61	2258243,82	Картометрический метод	2,50	-
440	392730,08	2258253,33	Картометрический метод	2,50	-

Сведения о местоположении границ объекта

441	392686,48	2258222,55	Картометрический метод	2,50	-
442	392623	2258217,26	Картометрический метод	2,50	-
443	392577,33	2258220,87	Картометрический метод	2,50	-
444	392522,62	2258232,38	Картометрический метод	2,50	-
445	392497	2258245,56	Картометрический метод	2,50	-
446	392458,2	2258272,56	Картометрический метод	2,50	-
447	392405,25	2258224,28	Картометрический метод	2,50	-
448	392355,42	2258204,04	Картометрический метод	2,50	-
449	392121,17	2258134,51	Картометрический метод	2,50	-
450	392163,52	2258052,54	Картометрический метод	2,50	-
451	392514,5	2257444,61	Картометрический метод	2,50	-
452	392317,29	2257285,12	Картометрический метод	2,50	-
453	392343,78	2257254,84	Картометрический метод	2,50	-
454	392347,56	2257220,78	Картометрический метод	2,50	-
455	392324,86	2257126,18	Картометрический метод	2,50	-
456	392343,78	2257073,2	Картометрический метод	2,50	-
457	392321,07	2257024	Картометрический метод	2,50	-
458	392324,86	2256989,94	Картометрический метод	2,50	-
459	392347,56	2256993,73	Картометрический метод	2,50	-
460	392370,27	2256914,26	Картометрический метод	2,50	-
461	392385,41	2256910,47	Картометрический метод	2,50	-
462	392453,52	2256823,44	Картометрический метод	2,50	-
463	392476,23	2256857,49	Картометрический метод	2,50	-
464	392491,37	2256834,79	Картометрический метод	2,50	-
465	392491,37	2256755,32	Картометрический метод	2,50	-
466	392540,56	2256653,14	Картометрический метод	2,50	-
467	392582,19	2256603,95	Картометрический метод	2,50	-
468	392612,46	2256641,79	Картометрический метод	2,50	-
469	392650,3	2256721,26	Картометрический метод	2,50	-
470	392676,79	2256789,38	Картометрический метод	2,50	-
471	392703,28	2256819,65	Картометрический метод	2,50	-
472	392794,13	2256846,14	Картометрический метод	2,50	-
434	393051,44	2257061,85	Картометрический метод	2,50	-
473	389810,6	2260857,5	Картометрический метод	2,50	-
474	389821,3	2260931,7	Картометрический метод	2,50	-
475	389847,1	2260989,2	Картометрический метод	2,50	-
476	389900,2	2261036	Картометрический метод	2,50	-
477	389986,7	2261200,9	Картометрический метод	2,50	-
478	390039	2261297,5	Картометрический метод	2,50	-
479	390100,5	2261362,7	Картометрический метод	2,50	-
480	390109,6	2261386,8	Картометрический метод	2,50	-
481	390100,6	2261417,1	Картометрический метод	2,50	-
482	390205,3	2261584,9	Картометрический метод	2,50	-
483	390247,8	2261610,6	Картометрический метод	2,50	-
484	390246,3	2261650	Картометрический метод	2,50	-
485	390278,2	2261710,4	Картометрический метод	2,50	-
486	390325,8	2261785,2	Картометрический метод	2,50	-
487	390467,36	2262057,32	Картометрический метод	2,50	-
488	390157,48	2262515,76	Картометрический метод	2,50	-
489	390500,9	2263211,9	Картометрический метод	2,50	-

Сведения о местоположении границ объекта

490	389351,4	2263629,6	Картометрический метод	2,50	-
491	389240,4	2263661,9	Картометрический метод	2,50	-
492	389135,02	2263692,56	Картометрический метод	2,50	-
493	388793,02	2261916,45	Картометрический метод	2,50	-
494	388912,85	2261922,32	Картометрический метод	2,50	-
495	388873,33	2261709,8	Картометрический метод	2,50	-
496	388755,82	2261544,38	Картометрический метод	2,50	-
497	388741,26	2261285,31	Картометрический метод	2,50	-
498	388819,37	2261250,87	Картометрический метод	2,50	-
499	388921,8	2261214,5	Картометрический метод	2,50	-
500	388994,6	2261212,5	Картометрический метод	2,50	-
501	389056	2261181,8	Картометрический метод	2,50	-
502	389061,7	2261143,5	Картометрический метод	2,50	-
503	389169,2	2261120,4	Картометрический метод	2,50	-
504	389742,8	2260872,9	Картометрический метод	2,50	-
473	389810,6	2260857,5	Картометрический метод	2,50	-
ЗУ1(2)					
505	390654,9	2263677,8	Картометрический метод	2,50	-
506	390663,6	2263696	Картометрический метод	2,50	-
507	390834,6	2263921,3	Картометрический метод	2,50	-
508	390808,7	2263929	Картометрический метод	2,50	-
509	390769,3	2263912,7	Картометрический метод	2,50	-
510	390751,1	2263902,1	Картометрический метод	2,50	-
511	390672,4	2263879	Картометрический метод	2,50	-
512	390615,7	2263877,2	Картометрический метод	2,50	-
513	390587	2263884,8	Картометрический метод	2,50	-
514	390582,2	2263893,5	Картометрический метод	2,50	-
515	390597,5	2263905,8	Картометрический метод	2,50	-
516	390637,9	2263910,7	Картометрический метод	2,50	-
517	390687,7	2263929	Картометрический метод	2,50	-
518	390716,5	2263954,9	Картометрический метод	2,50	-
519	390743,5	2264004,7	Картометрический метод	2,50	-
520	390769,5	2264047,8	Картометрический метод	2,50	-
521	390803,1	2264125,5	Картометрический метод	2,50	-
522	390818,6	2264197,4	Картометрический метод	2,50	-
523	390819,6	2264236,7	Картометрический метод	2,50	-
524	390813	2264272,2	Картометрический метод	2,50	-
525	390797,6	2264333,5	Картометрический метод	2,50	-
526	390796,7	2264364,2	Картометрический метод	2,50	-
527	390806,3	2264451,4	Картометрический метод	2,50	-
528	390772,8	2264506	Картометрический метод	2,50	-
529	390746	2264568,3	Картометрический метод	2,50	-
530	390738,3	2264612,4	Картометрический метод	2,50	-
531	390747	2264647,8	Картометрический метод	2,50	-
532	390767,3	2264696,8	Картометрический метод	2,50	-
533	390774	2264735,1	Картометрический метод	2,50	-
534	390770,1	2264770,6	Картометрический метод	2,50	-
535	390759,6	2264805,1	Картометрический метод	2,50	-
536	390746,2	2264824,3	Картометрический метод	2,50	-
537	390689,6	2264846,3	Картометрический метод	2,50	-
538	390669,5	2264866,3	Картометрический метод	2,50	-

Сведения о местоположении границ объекта

539	390670,4	2264879,9	Картометрический метод	2,50	-
540	390705	2264916,3	Картометрический метод	2,50	-
541	390715,5	2264911,5	Картометрический метод	2,50	-
542	390699,2	2264882,7	Картометрический метод	2,50	-
543	390702,1	2264870,4	Картометрический метод	2,50	-
544	390724,2	2264854	Картометрический метод	2,50	-
545	390742,3	2264851,1	Картометрический метод	2,50	-
546	390763,5	2264855,9	Картометрический метод	2,50	-
547	390784,7	2264899,2	Картометрический метод	2,50	-
548	390789,5	2264927,8	Картометрический метод	2,50	-
549	390785,7	2264978,7	Картометрический метод	2,50	-
550	390801,1	2264984,4	Картометрический метод	2,50	-
551	390808,7	2264915,4	Картометрический метод	2,50	-
552	390805,8	2264897,1	Картометрический метод	2,50	-
553	390785,6	2264841,6	Картометрический метод	2,50	-
554	390788,4	2264820,5	Картометрический метод	2,50	-
555	390812,4	2264743,8	Картометрический метод	2,50	-
556	390778,7	2264631,6	Картометрический метод	2,50	-
557	390776,7	2264594,3	Картометрический метод	2,50	-
558	390785,3	2264558,8	Картометрический метод	2,50	-
559	390829,4	2264474,4	Картометрический метод	2,50	-
560	390839,9	2264442,8	Картометрический метод	2,50	-
561	390838,9	2264417,9	Картометрический метод	2,50	-
562	390835,1	2264382,4	Картометрический метод	2,50	-
563	390858	2264279,8	Картометрический метод	2,50	-
564	390906,9	2264244,4	Картометрический метод	2,50	-
565	390973,1	2264217,6	Картометрический метод	2,50	-
566	391045,1	2264202,2	Картометрический метод	2,50	-
567	391152,7	2264344,1	Картометрический метод	2,50	-
568	391377,6	2264650,9	Картометрический метод	2,50	-
569	391267,3	2264714,2	Картометрический метод	2,50	-
570	391250	2264749,6	Картометрический метод	2,50	-
571	391242,4	2264797,6	Картометрический метод	2,50	-
572	391251,1	2264863,7	Картометрический метод	2,50	-
573	391285,6	2264947,1	Картометрический метод	2,50	-
574	391300,2	2264969,2	Картометрический метод	2,50	-
575	391328,1	2265032,4	Картометрический метод	2,50	-
576	391341,5	2265043	Картометрический метод	2,50	-
577	391362,6	2265041,1	Картометрический метод	2,50	-
578	391466,3	2265024,8	Картометрический метод	2,50	-
579	391510,37	2265003,03	Картометрический метод	2,50	-
580	391626,88	2265389,38	Картометрический метод	2,50	-
581	391731,11	2265753,21	Картометрический метод	2,50	-
582	391146,4	2265815,3	Картометрический метод	2,50	-
583	391047,06	2265831,69	Картометрический метод	2,50	-
584	390817,02	2265859,98	Картометрический метод	2,50	-
585	390269,05	2265933,06	Картометрический метод	2,50	-
586	390279,08	2265913,35	Картометрический метод	2,50	-
587	390281,79	2265890,4	Картометрический метод	2,50	-
588	390275,9	2265860,4	Картометрический метод	2,50	-
589	390219,2	2265744,5	Картометрический метод	2,50	-

Сведения о местоположении границ объекта

590	390140,3	2265560,3	Картометрический метод	2,50	-
591	390087,27	2265438,48	Картометрический метод	2,50	-
592	390076,23	2265418,38	Картометрический метод	2,50	-
593	390027,8	2265338,9	Картометрический метод	2,50	-
594	389967,77	2265244,8	Картометрический метод	2,50	-
595	389922,66	2265152,42	Картометрический метод	2,50	-
596	389948,72	2265143,6	Картометрический метод	2,50	-
597	389970,34	2265132,84	Картометрический метод	2,50	-
598	389980,07	2265108,38	Картометрический метод	2,50	-
599	389984,69	2265066,24	Картометрический метод	2,50	-
600	389979,45	2265035,45	Картометрический метод	2,50	-
601	389961,3	2265028,2	Картометрический метод	2,50	-
602	389891,43	2265011,43	Картометрический метод	2,50	-
603	389869,82	2264980,33	Картометрический метод	2,50	-
604	389846,68	2264974,74	Картометрический метод	2,50	-
605	389831,07	2264932,68	Картометрический метод	2,50	-
606	389699,9	2264710	Картометрический метод	2,50	-
607	389681,61	2264626,25	Картометрический метод	2,50	-
608	389557,82	2264267,14	Картометрический метод	2,50	-
609	389648,77	2264355,78	Картометрический метод	2,50	-
610	389638,3	2264366,52	Картометрический метод	2,50	-
611	389649,76	2264377,69	Картометрический метод	2,50	-
612	389660,23	2264366,95	Картометрический метод	2,50	-
613	389751,17	2264455,59	Картометрический метод	2,50	-
614	389937,54	2264264,39	Картометрический метод	2,50	-
615	390330,81	2264648,81	Картометрический метод	2,50	-
616	390291,36	2264689,83	Картометрический метод	2,50	-
617	390334,57	2264731,57	Картометрический метод	2,50	-
618	390376	2264688,45	Картометрический метод	2,50	-
619	390332,91	2264646,66	Картометрический метод	2,50	-
620	389939,63	2264262,25	Картометрический метод	2,50	-
621	389746,28	2264073,79	Картометрический метод	2,50	-
622	389975,7	2263985,4	Картометрический метод	2,50	-
623	390231,9	2263948	Картометрический метод	2,50	-
505	390654,9	2263677,8	Картометрический метод	2,50	-
ЗУ1(3)					
624	398526,5	2261787,1	Картометрический метод	2,50	-
625	398527,8	2261794,5	Картометрический метод	2,50	-
626	398514,4	2261834,8	Картометрический метод	2,50	-
627	398511	2261869,6	Картометрический метод	2,50	-
628	398433,1	2262008,1	Картометрический метод	2,50	-
629	398341,6	2262194,1	Картометрический метод	2,50	-
630	398323,5	2262240,5	Картометрический метод	2,50	-
631	398197,1	2262526,7	Картометрический метод	2,50	-
632	398129,9	2262656,3	Картометрический метод	2,50	-
633	398124,5	2262655,6	Картометрический метод	2,50	-
634	398195,9	2262517,9	Картометрический метод	2,50	-
635	398304,7	2262267,4	Картометрический метод	2,50	-
636	398355,1	2262152,5	Картометрический метод	2,50	-
637	398425	2262012,1	Картометрический метод	2,50	-
638	398506,3	2261866,3	Картометрический метод	2,50	-

Сведения о местоположении границ объекта

639	398508,3	2261833,4	Картометрический метод	2,50	-
624	398526,5	2261787,1	Картометрический метод	2,50	-
ЗУ1(4)					
640	396381,37	2261316,11	Картометрический метод	2,50	-
641	396431,26	2261338,81	Картометрический метод	2,50	-
642	396466,87	2261361,52	Картометрический метод	2,50	-
643	396521,09	2261417,75	Картометрический метод	2,50	-
644	396642,91	2261556,38	Картометрический метод	2,50	-
645	396699,53	2261626,1	Картометрический метод	2,50	-
646	396764,93	2261737,84	Картометрический метод	2,50	-
647	396804,9	2261836,03	Картометрический метод	2,50	-
648	396742,95	2261861,64	Картометрический метод	2,50	-
649	396665,28	2261861,64	Картометрический метод	2,50	-
650	396654,65	2261889,28	Картометрический метод	2,50	-
651	396744,07	2261899,98	Картометрический метод	2,50	-
652	396803,83	2261889,2	Картометрический метод	2,50	-
653	396825,08	2261897,68	Картометрический метод	2,50	-
654	396843,23	2261966,2	Картометрический метод	2,50	-
655	396844,5	2261971,43	Картометрический метод	2,50	-
656	396855,85	2262039,65	Картометрический метод	2,50	-
657	396899,59	2262128,65	Картометрический метод	2,50	-
658	396920,36	2262198,45	Картометрический метод	2,50	-
659	396810,06	2262313,01	Картометрический метод	2,50	-
660	396588,46	2262488,78	Картометрический метод	2,50	-
661	396472,84	2262629,78	Картометрический метод	2,50	-
662	396378,87	2262687,55	Картометрический метод	2,50	-
663	396321,02	2262716,61	Картометрический метод	2,50	-
664	396262,82	2262732,56	Картометрический метод	2,50	-
665	396197,99	2262730,67	Картометрический метод	2,50	-
666	395986,99	2262692,39	Картометрический метод	2,50	-
667	395796,36	2262676,61	Картометрический метод	2,50	-
668	395810,1	2262741,42	Картометрический метод	2,50	-
669	396244,68	2262806,24	Картометрический метод	2,50	-
670	396253,36	2262886,68	Картометрический метод	2,50	-
671	396305,14	2262892,84	Картометрический метод	2,50	-
672	396319,98	2262826,87	Картометрический метод	2,50	-
673	396366,92	2262775,32	Картометрический метод	2,50	-
674	396498,09	2262678,48	Картометрический метод	2,50	-
675	396631,76	2262533,05	Картометрический метод	2,50	-
676	396693,91	2262459,69	Картометрический метод	2,50	-
677	396756,99	2262426,26	Картометрический метод	2,50	-
678	396838,62	2262368,21	Картометрический метод	2,50	-
679	396907,49	2262321,31	Картометрический метод	2,50	-
680	396982,91	2262300,62	Картометрический метод	2,50	-
681	397081,09	2262308,95	Картометрический метод	2,50	-
682	397153,78	2262360,3	Картометрический метод	2,50	-
683	397201,22	2262439,56	Картометрический метод	2,50	-
684	397258,33	2262468,47	Картометрический метод	2,50	-
685	397298,37	2262513,81	Картометрический метод	2,50	-
686	397329,22	2262576,23	Картометрический метод	2,50	-
687	397350,33	2262604,1	Картометрический метод	2,50	-

Сведения о местоположении границ объекта

688	397382,21	2262610,18	Картометрический метод	2,50	-
689	397487,81	2262621,55	Картометрический метод	2,50	-
690	397546,86	2262690,69	Картометрический метод	2,50	-
691	397828,26	2262846,73	Картометрический метод	2,50	-
692	397891,13	2262871,89	Картометрический метод	2,50	-
693	397964,66	2262915,17	Картометрический метод	2,50	-
694	397980,99	2262937,81	Картометрический метод	2,50	-
695	397981,04	2262971,51	Картометрический метод	2,50	-
696	397972,13	2262996,21	Картометрический метод	2,50	-
697	396896,47	2263061,47	Картометрический метод	2,50	-
698	396662,83	2263083,15	Картометрический метод	2,50	-
699	396545,49	2263103,15	Картометрический метод	2,50	-
700	395895,3	2263134,54	Картометрический метод	2,50	-
701	395322,89	2263224,37	Картометрический метод	2,50	-
702	394877,92	2263293,21	Картометрический метод	2,50	-
703	394798,47	2263286,2	Картометрический метод	2,50	-
704	394669,82	2263309,77	Картометрический метод	2,50	-
705	394556,13	2263348,5	Картометрический метод	2,50	-
706	394326,72	2263288,16	Картометрический метод	2,50	-
707	393947,21	2263132,47	Картометрический метод	2,50	-
708	393977,95	2262677,32	Картометрический метод	2,50	-
709	394129,47	2262714,72	Картометрический метод	2,50	-
710	394109,68	2262848,25	Картометрический метод	2,50	-
711	394153,14	2262880,95	Картометрический метод	2,50	-
712	394235,01	2262828,56	Картометрический метод	2,50	-
713	394202,86	2262742,02	Картометрический метод	2,50	-
714	394299,04	2262612,84	Картометрический метод	2,50	-
715	394407,39	2262637,23	Картометрический метод	2,50	-
716	394557,33	2262574,43	Картометрический метод	2,50	-
717	394608,37	2262596,82	Картометрический метод	2,50	-
718	394611,9	2262598,76	Картометрический метод	2,50	-
719	394637,38	2262514,42	Картометрический метод	2,50	-
720	394672,91	2262468,24	Картометрический метод	2,50	-
721	394676,16	2262452,56	Картометрический метод	2,50	-
722	394665,66	2262436,39	Картометрический метод	2,50	-
723	394571,64	2262344,97	Картометрический метод	2,50	-
724	394545,45	2262295,28	Картометрический метод	2,50	-
725	394454,45	2262079,27	Картометрический метод	2,50	-
726	394487,59	2262070,61	Картометрический метод	2,50	-
727	394525,45	2262039,93	Картометрический метод	2,50	-
728	394556,48	2262017,85	Картометрический метод	2,50	-
729	394626,79	2262017,85	Картометрический метод	2,50	-
730	394678,04	2262038,73	Картометрический метод	2,50	-
731	394742,54	2262100,56	Картометрический метод	2,50	-
732	394771,2	2262105,01	Картометрический метод	2,50	-
733	394786,9	2262097,83	Картометрический метод	2,50	-
734	394786,9	2262037,26	Картометрический метод	2,50	-
735	394798,63	2261960,59	Картометрический метод	2,50	-
736	394819,96	2261945,71	Картометрический метод	2,50	-
737	394803,63	2261945,37	Картометрический метод	2,50	-
738	394846,19	2261782,14	Картометрический метод	2,50	-

Сведения о местоположении границ объекта

739	394848,29	2261658,67	Картометрический метод	2,50	-
740	394868,68	2261589,18	Картометрический метод	2,50	-
741	394887,57	2261564,28	Картометрический метод	2,50	-
742	394920,96	2261549,77	Картометрический метод	2,50	-
743	394968,8	2261539,32	Картометрический метод	2,50	-
744	395157,46	2261534,76	Картометрический метод	2,50	-
745	395161,66	2261533,15	Картометрический метод	2,50	-
746	395156,91	2261489,11	Картометрический метод	2,50	-
747	395174,26	2261411,63	Картометрический метод	2,50	-
748	395197,33	2261366,82	Картометрический метод	2,50	-
749	395234,18	2261340,45	Картометрический метод	2,50	-
750	395358,49	2261288,32	Картометрический метод	2,50	-
751	395557,21	2261262,62	Картометрический метод	2,50	-
752	395686,04	2261269,16	Картометрический метод	2,50	-
753	395739,52	2261314,08	Картометрический метод	2,50	-
754	395840,35	2261332,77	Картометрический метод	2,50	-
755	395865,57	2261381,36	Картометрический метод	2,50	-
756	395892,63	2261409,4	Картометрический метод	2,50	-
757	395958,01	2261431,91	Картометрический метод	2,50	-
758	395962,35	2261430,74	Картометрический метод	2,50	-
759	395937,76	2261352,46	Картометрический метод	2,50	-
760	395939,54	2261326,47	Картометрический метод	2,50	-
761	395953,75	2261315,64	Картометрический метод	2,50	-
762	396003,5	2261306,57	Картометрический метод	2,50	-
763	396017,47	2261361,21	Картометрический метод	2,50	-
764	396024,34	2261365,29	Картометрический метод	2,50	-
765	396030,13	2261347,89	Картометрический метод	2,50	-
766	396022,64	2261308,5	Картометрический метод	2,50	-
767	396100,22	2261315,69	Картометрический метод	2,50	-
768	396207,73	2261302,97	Картометрический метод	2,50	-
769	396311,9	2261302,97	Картометрический метод	2,50	-
640	396381,37	2261316,11	Картометрический метод	2,50	-
ЗУ1(5)					
770	386303,27	2264260,98	Картометрический метод	2,50	-
771	386290,06	2264289,75	Картометрический метод	2,50	-
772	386276,83	2264352,28	Картометрический метод	2,50	-
773	386276,83	2264491,87	Картометрический метод	2,50	-
774	386261,77	2264608,94	Картометрический метод	2,50	-
775	386239,01	2264626,25	Картометрический метод	2,50	-
776	385380,42	2264435,24	Картометрический метод	2,50	-
777	385374,36	2264462,5	Картометрический метод	2,50	-
778	386188,82	2264643,71	Картометрический метод	2,50	-
779	386254,4	2264649,59	Картометрический метод	2,50	-
780	386218,21	2264731,09	Картометрический метод	2,50	-
781	386110,04	2264895,22	Картометрический метод	2,50	-
782	385940,05	2265122,1	Картометрический метод	2,50	-
783	385831,34	2265130,95	Картометрический метод	2,50	-
784	385805,83	2265142,12	Картометрический метод	2,50	-
785	385794,7	2265159,3	Картометрический метод	2,50	-
786	385842,46	2265198,7	Картометрический метод	2,50	-
787	385849,82	2265204,77	Картометрический метод	2,50	-

Сведения о местоположении границ объекта

788	385851,54	2265206,19	Картометрический метод	2,50	-
789	385861,96	2265214,78	Картометрический метод	2,50	-
790	385884,8	2265261,4	Картометрический метод	2,50	-
791	385872,7	2265317,7	Картометрический метод	2,50	-
792	386080,65	2265415,36	Картометрический метод	2,50	-
793	386098,37	2265424,51	Картометрический метод	2,50	-
794	386131,91	2265585,32	Картометрический метод	2,50	-
795	386139,4	2265621,25	Картометрический метод	2,50	-
796	386133,83	2265838,35	Картометрический метод	2,50	-
797	386113,55	2265879,79	Картометрический метод	2,50	-
798	386093,62	2265897,23	Картометрический метод	2,50	-
799	386051,04	2265911,16	Картометрический метод	2,50	-
800	386005,52	2265888,74	Картометрический метод	2,50	-
801	385394,56	2265568,97	Картометрический метод	2,50	-
802	385393,84	2265568,68	Картометрический метод	2,50	-
803	385393,87	2265568,61	Картометрический метод	2,50	-
804	385266,55	2265501,97	Картометрический метод	2,50	-
805	385229,87	2265483,76	Картометрический метод	2,50	-
806	385188,53	2265468,61	Картометрический метод	2,50	-
807	385147,62	2265458,26	Картометрический метод	2,50	-
808	385110,29	2265449,91	Картометрический метод	2,50	-
809	384950,11	2265420,45	Картометрический метод	2,50	-
810	384764,44	2265385,98	Картометрический метод	2,50	-
811	384698,59	2265375,61	Картометрический метод	2,50	-
812	384630,36	2265368,07	Картометрический метод	2,50	-
813	384470,36	2265353,67	Картометрический метод	2,50	-
814	384420,96	2265350,33	Картометрический метод	2,50	-
815	384373,22	2265348,91	Картометрический метод	2,50	-
816	384211,12	2265346,3	Картометрический метод	2,50	-
817	383871,92	2265342,68	Картометрический метод	2,50	-
818	383854,69	2265342,04	Картометрический метод	2,50	-
819	383847,64	2265328,64	Картометрический метод	2,50	-
820	383850,8	2265293,1	Картометрический метод	2,50	-
821	383850,75	2265287,3	Картометрический метод	2,50	-
822	383850,71	2265282,3	Картометрический метод	2,50	-
823	383843,16	2265063,26	Картометрический метод	2,50	-
824	383841,05	2264993,25	Картометрический метод	2,50	-
825	383852,79	2264307,53	Картометрический метод	2,50	-
826	383881,8	2264185,1	Картометрический метод	2,50	-
827	383899,13	2264155,41	Картометрический метод	2,50	-
828	384007,88	2263769,55	Картометрический метод	2,50	-
829	385126,62	2263979,7	Картометрический метод	2,50	-
830	385063,04	2264282,27	Картометрический метод	2,50	-
831	385049,48	2264338,25	Картометрический метод	2,50	-
832	385046,04	2264347,27	Картометрический метод	2,50	-
833	385047,74	2264361,57	Картометрический метод	2,50	-
834	385052,45	2264371,18	Картометрический метод	2,50	-
835	385058,69	2264372,9	Картометрический метод	2,50	-
836	385052,06	2264360,3	Картометрический метод	2,50	-
837	385051,43	2264354,96	Картометрический метод	2,50	-
838	385050,51	2264347,77	Картометрический метод	2,50	-

Сведения о местоположении границ объекта

839	385053,79	2264339,54	Картометрический метод	2,50	-
840	385067,48	2264282,99	Картометрический метод	2,50	-
841	385131,1	2263980	Картометрический метод	2,50	-
770	386303,27	2264260,98	Картометрический метод	2,50	-
ЗУ1(6)					
842	387588,3	2266676,75	Картометрический метод	2,50	-
843	387655,77	2266786,41	Картометрический метод	2,50	-
844	387678,94	2266846,77	Картометрический метод	2,50	-
845	387685,92	2266915,89	Картометрический метод	2,50	-
846	387686,3	2266988,1	Картометрический метод	2,50	-
847	387679,7	2267068,6	Картометрический метод	2,50	-
848	387679,73	2267083,16	Картометрический метод	2,50	-
849	387641,69	2267135,71	Картометрический метод	2,50	-
850	387633,93	2267211,05	Картометрический метод	2,50	-
851	387560,99	2267185,41	Картометрический метод	2,50	-
852	387562,54	2267152,79	Картометрический метод	2,50	-
853	387525,3	2267110,08	Картометрический метод	2,50	-
854	387489,6	2267094,54	Картометрический метод	2,50	-
855	387443,05	2267112,41	Картометрический метод	2,50	-
856	387415,11	2267146,58	Картометрический метод	2,50	-
857	387363,08	2267135,44	Картометрический метод	2,50	-
858	387332,92	2267105,62	Картометрический метод	2,50	-
859	387271,75	2267097,75	Картометрический метод	2,50	-
860	387100,39	2266794,56	Картометрический метод	2,50	-
861	387096,13	2266775,78	Картометрический метод	2,50	-
862	387127,56	2266623,4	Картометрический метод	2,50	-
863	387134,63	2266613,19	Картометрический метод	2,50	-
864	387146,42	2266606,91	Картометрический метод	2,50	-
865	387182,56	2266612,4	Картометрический метод	2,50	-
866	387487,5	2266662	Картометрический метод	2,50	-
867	387524,02	2266670,53	Картометрический метод	2,50	-
842	387588,3	2266676,75	Картометрический метод	2,50	-
ЗУ1(7)					
868	387799,92	2266003,44	Картометрический метод	2,50	-
869	387857,39	2266148,94	Картометрический метод	2,50	-
870	387863,96	2266186,31	Картометрический метод	2,50	-
871	387733,12	2266254,14	Картометрический метод	2,50	-
872	387620,42	2266294,71	Картометрический метод	2,50	-
873	387515,16	2266303,46	Картометрический метод	2,50	-
874	387447,41	2266293,38	Картометрический метод	2,50	-
875	387305,56	2266247,51	Картометрический метод	2,50	-
876	387193,41	2266217,02	Картометрический метод	2,50	-
877	386943,64	2266116,26	Картометрический метод	2,50	-
878	386943,68	2266114,88	Картометрический метод	2,50	-
879	386956,52	2266086,84	Картометрический метод	2,50	-
880	386984,14	2266052,19	Картометрический метод	2,50	-
881	387019,53	2266030,78	Картометрический метод	2,50	-
882	387053,76	2266024,54	Картометрический метод	2,50	-
883	387122,78	2266030,78	Картометрический метод	2,50	-
884	387171,01	2266025,71	Картометрический метод	2,50	-
885	387192,23	2266012,79	Картометрический метод	2,50	-

Сведения о местоположении границ объекта

886	387213,24	2265985,54	Картометрический метод	2,50	-
887	387236,11	2265950	Картометрический метод	2,50	-
888	387263,29	2265928,15	Картометрический метод	2,50	-
889	387318,56	2265921,23	Картометрический метод	2,50	-
890	387361,44	2265905,55	Картометрический метод	2,50	-
891	387404,49	2265877,63	Картометрический метод	2,50	-
892	387456,83	2265856,59	Картометрический метод	2,50	-
893	387555,19	2265877,86	Картометрический метод	2,50	-
894	387706,46	2265931,67	Картометрический метод	2,50	-
895	387773,97	2265971,71	Картометрический метод	2,50	-
868	387799,92	2266003,44	Картометрический метод	2,50	-
ЗУ1(8)					
896	392270,35	2262188,82	Картометрический метод	2,50	-
897	392403,13	2262455,02	Картометрический метод	2,50	-
898	392425,83	2262534,35	Картометрический метод	2,50	-
899	392373,55	2262633,21	Картометрический метод	2,50	-
900	392426,99	2262710,55	Картометрический метод	2,50	-
901	392419,23	2262763,85	Картометрический метод	2,50	-
902	392429,58	2262781,12	Картометрический метод	2,50	-
903	392486,74	2262714,65	Картометрический метод	2,50	-
904	392523,5	2262704,35	Картометрический метод	2,50	-
905	392558,05	2262714,65	Картометрический метод	2,50	-
906	392685,63	2262831,06	Картометрический метод	2,50	-
907	392732,68	2262905,4	Картометрический метод	2,50	-
908	392829,17	2262918,66	Картометрический метод	2,50	-
909	392986,5	2263100,98	Картометрический метод	2,50	-
910	393104,8	2263296,14	Картометрический метод	2,50	-
911	393085,43	2263318,7	Картометрический метод	2,50	-
912	392824,73	2263484,29	Картометрический метод	2,50	-
913	392799,94	2263490,06	Картометрический метод	2,50	-
914	392777,81	2263483,53	Картометрический метод	2,50	-
915	392771,64	2263484,37	Картометрический метод	2,50	-
916	392663,56	2263572,24	Картометрический метод	2,50	-
917	392560,55	2263669,56	Картометрический метод	2,50	-
918	392515,84	2263613,14	Картометрический метод	2,50	-
919	392486,79	2263613,14	Картометрический метод	2,50	-
920	392454,2	2263640,2	Картометрический метод	2,50	-
921	392454,2	2263662,2	Картометрический метод	2,50	-
922	392489,57	2263701,91	Картометрический метод	2,50	-
923	392467,5	2263732,6	Картометрический метод	2,50	-
924	392423	2263744,44	Картометрический метод	2,50	-
925	392356,09	2263735,08	Картометрический метод	2,50	-
926	392121,32	2263548,35	Картометрический метод	2,50	-
927	392073,85	2263595,03	Картометрический метод	2,50	-
928	392145,21	2263643,14	Картометрический метод	2,50	-
929	392119,05	2263733,63	Картометрический метод	2,50	-
930	392285,02	2263885,88	Картометрический метод	2,50	-
931	392226,63	2263962,53	Картометрический метод	2,50	-
932	391810,5	2264305,45	Картометрический метод	2,50	-
933	391781,31	2264372,89	Картометрический метод	2,50	-
934	391433,15	2264677,17	Картометрический метод	2,50	-

Сведения о местоположении границ объекта

935	391077,32	2264175,6	Картометрический метод	2,50	-
936	390968,81	2264048,44	Картометрический метод	2,50	-
937	391111,26	2263916,14	Картометрический метод	2,50	-
938	391137,68	2263879,37	Картометрический метод	2,50	-
939	391258,16	2263552,31	Картометрический метод	2,50	-
940	391282,33	2263538,92	Картометрический метод	2,50	-
941	391345,92	2263564,61	Картометрический метод	2,50	-
942	391397,35	2263541,96	Картометрический метод	2,50	-
943	391424,6	2263487,9	Картометрический метод	2,50	-
944	391430,77	2263444,66	Картометрический метод	2,50	-
945	391521,45	2263291,57	Картометрический метод	2,50	-
946	391562,59	2263255,53	Картометрический метод	2,50	-
947	391593,45	2263255,53	Картометрический метод	2,50	-
948	391655,51	2263315,54	Картометрический метод	2,50	-
949	391718,02	2263390,32	Картометрический метод	2,50	-
950	391757,4	2263467,8	Картометрический метод	2,50	-
951	391778,01	2263449	Картометрический метод	2,50	-
952	391766,1	2263315,14	Картометрический метод	2,50	-
953	391771,14	2263274,34	Картометрический метод	2,50	-
954	391706,57	2263222,53	Картометрический метод	2,50	-
955	391664,44	2263170,73	Картометрический метод	2,50	-
956	391693,75	2263121,22	Картометрический метод	2,50	-
957	391723,6	2263044,44	Картометрический метод	2,50	-
958	391764,81	2263003,64	Картометрический метод	2,50	-
959	391758,86	2262990,34	Картометрический метод	2,50	-
960	391721,77	2262968,8	Картометрический метод	2,50	-
961	391684,86	2262927,96	Картометрический метод	2,50	-
962	391670,93	2262888,82	Картометрический метод	2,50	-
963	391670,43	2262849,05	Картометрический метод	2,50	-
964	391674,41	2262801,62	Картометрический метод	2,50	-
965	391684,75	2262762,41	Картометрический метод	2,50	-
966	391696,59	2262734,23	Картометрический метод	2,50	-
967	391702,56	2262724,96	Картометрический метод	2,50	-
968	391717,26	2262714,1	Картометрический метод	2,50	-
969	391730,95	2262706,6	Картометрический метод	2,50	-
970	391746,15	2262704,46	Картометрический метод	2,50	-
971	391806,13	2262713,89	Картометрический метод	2,50	-
972	391808,67	2262716,43	Картометрический метод	2,50	-
973	391918,39	2262818,88	Картометрический метод	2,50	-
974	391982,83	2262882,46	Картометрический метод	2,50	-
975	392163,52	2263028,53	Картометрический метод	2,50	-
976	392166,59	2263025,23	Картометрический метод	2,50	-
896	392270,35	2262188,82	Картометрический метод	2,50	-
ЗУ1(9)					
977	397257,5	2261233,83	Картометрический метод	2,50	-
978	397257,5	2261277,56	Картометрический метод	2,50	-
979	397196,1	2261324,53	Картометрический метод	2,50	-
980	397191,78	2261353,86	Картометрический метод	2,50	-
981	397213,49	2261413,07	Картометрический метод	2,50	-
982	397208,25	2261438,06	Картометрический метод	2,50	-
983	397171,06	2261452,8	Картометрический метод	2,50	-

Сведения о местоположении границ объекта

984	397122,84	2261447,46	Картометрический метод	2,50	-
985	397111,91	2261470,3	Картометрический метод	2,50	-
986	397160,41	2261517,59	Картометрический метод	2,50	-
987	397230,6	2261496,76	Картометрический метод	2,50	-
988	397275,95	2261509,37	Картометрический метод	2,50	-
989	397337,86	2261521,79	Картометрический метод	2,50	-
990	397355,26	2261574,98	Картометрический метод	2,50	-
991	397324,81	2261602,08	Картометрический метод	2,50	-
992	397327,48	2261605,7	Картометрический метод	2,50	-
993	397320,55	2261655,21	Картометрический метод	2,50	-
994	397329,61	2261733,44	Картометрический метод	2,50	-
995	397327,12	2261761,55	Картометрический метод	2,50	-
996	397293,99	2261772,03	Картометрический метод	2,50	-
997	397296,3	2261776	Картометрический метод	2,50	-
998	397235,8	2261836,5	Картометрический метод	2,50	-
999	397218,3	2261880,8	Картометрический метод	2,50	-
1000	397184,8	2261944	Картометрический метод	2,50	-
1001	397198,2	2261989,6	Картометрический метод	2,50	-
1002	397225,1	2262028,7	Картометрический метод	2,50	-
1003	397295,1	2262105,2	Картометрический метод	2,50	-
1004	397346,3	2262128	Картометрический метод	2,50	-
1005	397417,6	2262141,4	Картометрический метод	2,50	-
1006	397309,87	2262209,33	Картометрический метод	2,50	-
1007	397305,11	2262214,75	Картометрический метод	2,50	-
1008	397550,49	2262405,09	Картометрический метод	2,50	-
1009	397521,94	2262433,34	Картометрический метод	2,50	-
1010	397463,25	2262522,51	Картометрический метод	2,50	-
1011	397447,74	2262456,84	Картометрический метод	2,50	-
1012	397418,46	2262422,52	Картометрический метод	2,50	-
1013	397373,52	2262413,12	Картометрический метод	2,50	-
1014	397335,87	2262413,12	Картометрический метод	2,50	-
1015	397239,06	2262379,11	Картометрический метод	2,50	-
1016	397219,12	2262318,29	Картометрический метод	2,50	-
1017	397215,26	2262217,97	Картометрический метод	2,50	-
1018	397199,55	2262172,4	Картометрический метод	2,50	-
1019	397177,69	2262159,22	Картометрический метод	2,50	-
1020	397108,04	2262174,53	Картометрический метод	2,50	-
1021	397062,09	2262195,1	Картометрический метод	2,50	-
1022	397024	2262185,86	Картометрический метод	2,50	-
1023	397007,48	2262156,05	Картометрический метод	2,50	-
1024	396999,46	2262087,32	Картометрический метод	2,50	-
1025	396940,6	2261899,09	Картометрический метод	2,50	-
1026	396943,94	2261862,46	Картометрический метод	2,50	-
1027	396999,36	2261786,36	Картометрический метод	2,50	-
1028	397032,23	2261738,06	Картометрический метод	2,50	-
1029	397031,68	2261745,54	Картометрический метод	2,50	-
1030	397022,8	2261816,26	Картометрический метод	2,50	-
1031	397027,02	2261871,88	Картометрический метод	2,50	-
1032	397037,77	2261933,26	Картометрический метод	2,50	-
1033	397094,41	2262011,93	Картометрический метод	2,50	-
1034	397096,56	2262007,26	Картометрический метод	2,50	-

Сведения о местоположении границ объекта

1035	397096,56	2261976,74	Картометрический метод	2,50	-
1036	397099,63	2261966,32	Картометрический метод	2,50	-
1037	397079,39	2261940,11	Картометрический метод	2,50	-
1038	397069,07	2261899,56	Картометрический метод	2,50	-
1039	397087,71	2261890,46	Картометрический метод	2,50	-
1040	397104,04	2261857,15	Картометрический метод	2,50	-
1041	397089,56	2261841,42	Картометрический метод	2,50	-
1042	397099,57	2261825,54	Картометрический метод	2,50	-
1043	397139,54	2261816,1	Картометрический метод	2,50	-
1044	397161,55	2261797,75	Картометрический метод	2,50	-
1045	397147,39	2261784,49	Картометрический метод	2,50	-
1046	397111,33	2261775,15	Картометрический метод	2,50	-
1047	397131,02	2261748,73	Картометрический метод	2,50	-
1048	397139,68	2261730,2	Картометрический метод	2,50	-
1049	397175,13	2261721,52	Картометрический метод	2,50	-
1050	397145,37	2261616,89	Картометрический метод	2,50	-
1051	397091,02	2261568,78	Картометрический метод	2,50	-
1052	397073,24	2261592,03	Картометрический метод	2,50	-
1053	397102,03	2261684,07	Картометрический метод	2,50	-
1054	397095,97	2261765,99	Картометрический метод	2,50	-
1055	397072,8	2261809,01	Картометрический метод	2,50	-
1056	397032,89	2261866,67	Картометрический метод	2,50	-
1057	397028,01	2261816,01	Картометрический метод	2,50	-
1058	397036,63	2261745,04	Картометрический метод	2,50	-
1059	397021,45	2261663,65	Картометрический метод	2,50	-
1060	396997,45	2261637,24	Картометрический метод	2,50	-
1061	396969,32	2261621,19	Картометрический метод	2,50	-
1062	396966,22	2261601,76	Картометрический метод	2,50	-
1063	396964,23	2261597,71	Картометрический метод	2,50	-
1064	396953,99	2261577,8	Картометрический метод	2,50	-
1065	397010,09	2261418,43	Картометрический метод	2,50	-
1066	397060,25	2261246,58	Картометрический метод	2,50	-
1067	397085,28	2261214,43	Картометрический метод	2,50	-
1068	397150,21	2261177,95	Картометрический метод	2,50	-
1069	397154,3	2261176,07	Картометрический метод	2,50	-
1070	397225,32	2261142,35	Картометрический метод	2,50	-
1071	397222,91	2261164,96	Картометрический метод	2,50	-
977	397257,5	2261233,83	Картометрический метод	2,50	-
ЗУ1(10)					
1072	399962,76	2260963,62	Картометрический метод	2,50	-
1073	399973,97	2261024,32	Картометрический метод	2,50	-
1074	399979,94	2261169,57	Картометрический метод	2,50	-
1075	400001,15	2261391,68	Картометрический метод	2,50	-
1076	399957,89	2261484,03	Картометрический метод	2,50	-
1077	399819,25	2261951,36	Картометрический метод	2,50	-
1078	399814,89	2261965,97	Картометрический метод	2,50	-
1079	399737,06	2262223,45	Картометрический метод	2,50	-
1080	399700,98	2262379,31	Картометрический метод	2,50	-
1081	399594,92	2262734,96	Картометрический метод	2,50	-
1082	399581,64	2262775,78	Картометрический метод	2,50	-
1083	399580,69	2262778,53	Картометрический метод	2,50	-

Сведения о местоположении границ объекта

1084	399576,9	2262790,36	Картометрический метод	2,50	-
1085	399462,52	2263136,41	Картометрический метод	2,50	-
1086	399447,46	2263144,64	Картометрический метод	2,50	-
1087	399386,38	2263199,24	Картометрический метод	2,50	-
1088	399312,48	2263186,99	Картометрический метод	2,50	-
1089	399182,07	2263120,54	Картометрический метод	2,50	-
1090	399088,75	2263044,25	Картометрический метод	2,50	-
1091	399063,43	2262982,34	Картометрический метод	2,50	-
1092	398913,65	2262863,37	Картометрический метод	2,50	-
1093	398832,71	2262847,16	Картометрический метод	2,50	-
1094	398722,9	2262802,64	Картометрический метод	2,50	-
1095	398666,21	2262765,19	Картометрический метод	2,50	-
1096	398638,81	2262726,96	Картометрический метод	2,50	-
1097	398641,92	2262643,87	Картометрический метод	2,50	-
1098	398623,25	2262582,45	Картометрический метод	2,50	-
1099	398611,23	2262589,37	Картометрический метод	2,50	-
1100	398605,29	2262722,8	Картометрический метод	2,50	-
1101	398619,15	2262773,99	Картометрический метод	2,50	-
1102	398608,26	2262781,26	Картометрический метод	2,50	-
1103	398554,15	2262766,07	Картометрический метод	2,50	-
1104	398516,38	2262777,35	Картометрический метод	2,50	-
1105	398457,66	2262856,94	Картометрический метод	2,50	-
1106	398414,87	2262879,85	Картометрический метод	2,50	-
1107	398385,84	2262875,88	Картометрический метод	2,50	-
1108	398327,33	2262881,51	Картометрический метод	2,50	-
1109	398166,89	2262836,01	Картометрический метод	2,50	-
1110	398074,91	2262765,35	Картометрический метод	2,50	-
1111	397999,57	2262744,24	Картометрический метод	2,50	-
1112	397964,85	2262685,9	Картометрический метод	2,50	-
1113	397925,09	2262655,1	Картометрический метод	2,50	-
1114	397859,64	2262637,88	Картометрический метод	2,50	-
1115	397812,3	2262661,08	Картометрический метод	2,50	-
1116	397654,97	2262677,93	Картометрический метод	2,50	-
1117	397616,82	2262643,86	Картометрический метод	2,50	-
1118	397609,34	2262609,41	Картометрический метод	2,50	-
1119	397695,36	2262609,41	Картометрический метод	2,50	-
1120	397721,91	2262588,07	Картометрический метод	2,50	-
1121	397753	2262580,79	Картометрический метод	2,50	-
1122	397779,8	2262604,92	Картометрический метод	2,50	-
1123	397846,15	2262602,73	Картометрический метод	2,50	-
1124	398004,92	2262682,2	Картометрический метод	2,50	-
1125	398127,77	2262713,97	Картометрический метод	2,50	-
1126	398196,86	2262762,66	Картометрический метод	2,50	-
1127	398381,6	2262812,28	Картометрический метод	2,50	-
1128	398410,57	2262798,15	Картометрический метод	2,50	-
1129	398594,44	2262543,4	Картометрический метод	2,50	-
1130	398672,49	2262491,23	Картометрический метод	2,50	-
1131	398672,07	2262488,08	Картометрический метод	2,50	-
1132	398636,55	2262462,14	Картометрический метод	2,50	-
1133	398616,17	2262418,74	Картометрический метод	2,50	-
1134	398558,48	2262227,91	Картометрический метод	2,50	-

Сведения о местоположении границ объекта

1135	398553,45	2262095,66	Картометрический метод	2,50	-
1136	398677,23	2261898,18	Картометрический метод	2,50	-
1137	398866,97	2261829,93	Картометрический метод	2,50	-
1138	398874,83	2261826,52	Картометрический метод	2,50	-
1139	398874,83	2261814,65	Картометрический метод	2,50	-
1140	398933,1	2261762,34	Картометрический метод	2,50	-
1141	398901,41	2261755,05	Картометрический метод	2,50	-
1142	398818,97	2261789,92	Картометрический метод	2,50	-
1143	398727,41	2261811,29	Картометрический метод	2,50	-
1144	398682,31	2261833,58	Картометрический метод	2,50	-
1145	398614,49	2261838,5	Картометрический метод	2,50	-
1146	398588,22	2261825,98	Картометрический метод	2,50	-
1147	398583,49	2261747,25	Картометрический метод	2,50	-
1148	398603,49	2261723,25	Картометрический метод	2,50	-
1149	398631,69	2261678,35	Картометрический метод	2,50	-
1150	398687,49	2261581,45	Картометрический метод	2,50	-
1151	398798,49	2261409,15	Картометрический метод	2,50	-
1152	399053,39	2261018,25	Картометрический метод	2,50	-
1153	399140,69	2260894,34	Картометрический метод	2,50	-
1154	399137,2	2260891,5	Картометрический метод	2,50	-
1155	398417,7	2260244,67	Картометрический метод	2,50	-
1156	398321,86	2260386,49	Картометрический метод	2,50	-
1157	398174,25	2260596,7	Картометрический метод	2,50	-
1158	397986,65	2260862,9	Картометрический метод	2,50	-
1159	397969,26	2260880,44	Картометрический метод	2,50	-
1160	397950,25	2260799,13	Картометрический метод	2,50	-
1161	397874,99	2260692,03	Картометрический метод	2,50	-
1162	397812,15	2260644,28	Картометрический метод	2,50	-
1163	397837,83	2260590,97	Картометрический метод	2,50	-
1164	397880,8	2260607,4	Картометрический метод	2,50	-
1165	397897,05	2260561,17	Картометрический метод	2,50	-
1166	397875,95	2260518,87	Картометрический метод	2,50	-
1167	397749,65	2260510,75	Картометрический метод	2,50	-
1168	397825,08	2260368,65	Картометрический метод	2,50	-
1169	397907,35	2260336,38	Картометрический метод	2,50	-
1170	397934,3	2260292,45	Картометрический метод	2,50	-
1171	397747,62	2260245,11	Картометрический метод	2,50	-
1172	397679,2	2260247,8	Картометрический метод	2,50	-
1173	397617,4	2260240,4	Картометрический метод	2,50	-
1174	397581,9	2260240,4	Картометрический метод	2,50	-
1175	397557,6	2260240,4	Картометрический метод	2,50	-
1176	397479,5	2260212,4	Картометрический метод	2,50	-
1177	397463,5	2260188,4	Картометрический метод	2,50	-
1178	397478,15	2260116,4	Картометрический метод	2,50	-
1179	397638,43	2260034,38	Картометрический метод	2,50	-
1180	397845,85	2259835,46	Картометрический метод	2,50	-
1181	397927,64	2259799,5	Картометрический метод	2,50	-
1182	398056,63	2259689,57	Картометрический метод	2,50	-
1183	398198,16	2259635,35	Картометрический метод	2,50	-
1184	398290,34	2259627,35	Картометрический метод	2,50	-
1185	398373,79	2259631,78	Картометрический метод	2,50	-

Сведения о местоположении границ объекта

1186	398437,79	2259682,36	Картометрический метод	2,50	-
1187	398560,01	2259848,99	Картометрический метод	2,50	-
1188	398565,69	2259887,71	Картометрический метод	2,50	-
1189	398495,86	2260067,37	Картометрический метод	2,50	-
1190	398488,75	2260147,11	Картометрический метод	2,50	-
1191	398493,58	2260149,64	Картометрический метод	2,50	-
1192	398517,57	2260134,2	Картометрический метод	2,50	-
1193	398618,69	2259972,54	Картометрический метод	2,50	-
1194	398651,99	2259963,09	Картометрический метод	2,50	-
1195	398686,75	2259978,66	Картометрический метод	2,50	-
1196	398946,77	2260137,29	Картометрический метод	2,50	-
1197	399093,15	2260269,24	Картометрический метод	2,50	-
1198	399128,53	2260368,56	Картометрический метод	2,50	-
1199	399236,95	2260495,04	Картометрический метод	2,50	-
1200	399225,84	2260549,21	Картометрический метод	2,50	-
1201	399225,85	2260560,32	Картометрический метод	2,50	-
1202	399272,49	2260524,9	Картометрический метод	2,50	-
1203	399346,72	2260551,29	Картометрический метод	2,50	-
1204	399354,35	2260581,15	Картометрический метод	2,50	-
1205	399357,84	2260584	Картометрический метод	2,50	-
1206	399382,05	2260553,09	Картометрический метод	2,50	-
1207	399400,48	2260547,65	Картометрический метод	2,50	-
1208	399414,75	2260554,37	Картометрический метод	2,50	-
1209	399513,7	2260601,11	Картометрический метод	2,50	-
1210	399558,96	2260621,66	Картометрический метод	2,50	-
1211	399647,9	2260681,96	Картометрический метод	2,50	-
1212	399725,02	2260737,18	Картометрический метод	2,50	-
1213	399806,46	2260832,89	Картометрический метод	2,50	-
1214	399833,58	2260861,26	Картометрический метод	2,50	-
1215	399894,01	2260910,49	Картометрический метод	2,50	-
1072	399962,76	2260963,62	Картометрический метод	2,50	-
ЗУ1(11)					
1216	397208,62	2260536,38	Картометрический метод	2,50	-
1217	396830,79	2260871,23	Картометрический метод	2,50	-
1218	396827,69	2260874,5	Картометрический метод	2,50	-
1219	396498,77	2261221,32	Картометрический метод	2,50	-
1220	396364,61	2261117,24	Картометрический метод	2,50	-
1221	396312,51	2261087,39	Картометрический метод	2,50	-
1222	396271,59	2261051,7	Картометрический метод	2,50	-
1223	396213,98	2260984,48	Картометрический метод	2,50	-
1224	396190,68	2260969,11	Картометрический метод	2,50	-
1225	396176,08	2260963,46	Картометрический метод	2,50	-
1226	396102,95	2260877,94	Картометрический метод	2,50	-
1227	396028,1	2260790,7	Картометрический метод	2,50	-
1228	396411,83	2260434,01	Картометрический метод	2,50	-
1229	396415,08	2260431	Картометрический метод	2,50	-
1230	396770,1	2260101	Картометрический метод	2,50	-
1231	396849,05	2260176,62	Картометрический метод	2,50	-
1216	397208,62	2260536,38	Картометрический метод	2,50	-
ЗУ1(12)					
1232	389465,6	2264072,1	Картометрический метод	2,50	-

Сведения о местоположении границ объекта

1233	389467,34	2264079,57	Картометрический метод	2,50	-
1234	389762,34	2264930,88	Картометрический метод	2,50	-
1235	389764,2	2264936,75	Картометрический метод	2,50	-
1236	389721,3	2264935,66	Картометрический метод	2,50	-
1237	389729,11	2264907,32	Картометрический метод	2,50	-
1238	389701,89	2264900,13	Картометрический метод	2,50	-
1239	389694,81	2264929,05	Картометрический метод	2,50	-
1240	389126,77	2264793,54	Картометрический метод	2,50	-
1241	389027,39	2264353,76	Картометрический метод	2,50	-
1242	389024,92	2264256,05	Картометрический метод	2,50	-
1243	389024,09	2264246,05	Картометрический метод	2,50	-
1244	389022,75	2264239,78	Картометрический метод	2,50	-
1245	389023,13	2264233,65	Картометрический метод	2,50	-
1246	389026,42	2264229,45	Картометрический метод	2,50	-
1247	389054,71	2264216,55	Картометрический метод	2,50	-
1248	389143,95	2264183,98	Картометрический метод	2,50	-
1249	389204,79	2264160,23	Картометрический метод	2,50	-
1250	389275,55	2264132,28	Картометрический метод	2,50	-
1251	389345,75	2264107,56	Картометрический метод	2,50	-
1252	389409,8	2264086,98	Картометрический метод	2,50	-
1232	389465,6	2264072,1	Картометрический метод	2,50	-

3. Сведения о характерных точках части (частей) границы объекта

Обозначение характерных точек части границы	Координаты, м		Метод определения координат характерной точки	Средняя квадратическая погрешность положения характерной точки (M _t), м	Описание обозначения точки на местности (при наличии)
	X	Y			
1	2	3	4	5	6
Часть № -					
-	-	-	-	-	-

ОПИСАНИЕ МЕСТОПОЛОЖЕНИЯ ГРАНИЦ

Производственная зона сельскохозяйственных предприятий (4.4)

(наименование объекта местоположение границ, которого описано (далее - объект)

Раздел 1

Сведения об объекте		
№ п/п	Характеристики объекта	Описание характеристик
1	2	3
1	Местоположение объекта	<i>Российская Федерация, Рязанская область, р-н Шацкий, с/п Агишевское</i>
2	Площадь объекта ± величина погрешности определения площади (Р ± Дельта Р)	<i>255150кв.м. ± 363кв.м.</i>
3	Иные характеристики объекта	<i>Вид зоны: Производственная зона сельскохозяйственных предприятий (4.4) Номер зоны: 2</i>

Раздел 2

Сведения о местоположении границ объекта					
1. Система координат <u>МСК-62</u>					
2. Сведения о характерных точках границ объекта					
Обозначение характерных точек границ	Координаты, м		Метод определения координат характерной точки	Средняя квадратическая погрешность положения характерной точки (Мт), м	Описание обозначения точки на местности (при наличии)
	X	Y			
1	2	3	4	5	6
ЗУ1(1)					
1	394873,89	2260451,4	Картометрический метод	2,50	-
2	394888,56	2260487,58	Картометрический метод	2,50	-
3	394875,09	2260577,61	Картометрический метод	2,50	-
4	394771	2260559,3	Картометрический метод	2,50	-
5	394793,25	2260430,32	Картометрический метод	2,50	-
6	394804,76	2260433,33	Картометрический метод	2,50	-
1	394873,89	2260451,4	Картометрический метод	2,50	-
ЗУ1(2)					
7	383298,07	2266621,62	Картометрический метод	2,50	-
8	383292,81	2266650,46	Картометрический метод	2,50	-
9	383299,62	2266651,85	Картометрический метод	2,50	-
10	383295,36	2266670,72	Картометрический метод	2,50	-
11	383263,21	2266663,73	Картометрический метод	2,50	-
12	383270,49	2266621,92	Картометрический метод	2,50	-
13	383249,13	2266605,74	Картометрический метод	2,50	-
14	383254,81	2266590,33	Картометрический метод	2,50	-
7	383298,07	2266621,62	Картометрический метод	2,50	-
ЗУ1(3)					
15	394586	2260390,74	Картометрический метод	2,50	-
16	394571,65	2260464,3	Картометрический метод	2,50	-
17	394550,01	2260460,13	Картометрический метод	2,50	-
18	394553,18	2260437,63	Картометрический метод	2,50	-
19	394535,66	2260434,98	Картометрический метод	2,50	-
20	394543,6	2260384,21	Картометрический метод	2,50	-
15	394586	2260390,74	Картометрический метод	2,50	-
ЗУ1(4)					
21	386584,27	2267273,84	Картометрический метод	2,50	-
22	386633,73	2267322,6	Картометрический метод	2,50	-
23	386637,2	2267326,32	Картометрический метод	2,50	-
24	386640,45	2267349,31	Картометрический метод	2,50	-
25	386635,12	2267395,72	Картометрический метод	2,50	-
26	386627,77	2267439,16	Картометрический метод	2,50	-
27	386610,04	2267502,11	Картометрический метод	2,50	-
28	386602,87	2267513,59	Картометрический метод	2,50	-
29	386601,45	2267504,62	Картометрический метод	2,50	-
30	386600,69	2267497,82	Картометрический метод	2,50	-
31	386589,02	2267499,49	Картометрический метод	2,50	-
32	386597,67	2267561,5	Картометрический метод	2,50	-

Сведения о местоположении границ объекта

33	386468,68	2267731,94	Картометрический метод	2,50	-
34	386565,61	2267814,36	Картометрический метод	2,50	-
35	386522,48	2267867,62	Картометрический метод	2,50	-
36	386413,01	2267787,43	Картометрический метод	2,50	-
37	386456,01	2267730	Картометрический метод	2,50	-
38	386391,23	2267682,35	Картометрический метод	2,50	-
39	386474,34	2267593,82	Картометрический метод	2,50	-
40	386379,67	2267538,99	Картометрический метод	2,50	-
41	386358,74	2267526,87	Картометрический метод	2,50	-
42	386425,76	2267275,51	Картометрический метод	2,50	-
43	386428,34	2267265,85	Картометрический метод	2,50	-
44	386584,27	2267301,65	Картометрический метод	2,50	-
45	386584,27	2267297,51	Картометрический метод	2,50	-
21	386584,27	2267273,84	Картометрический метод	2,50	-
ЗУ1(5)					
46	389939,63	2264262,25	Картометрический метод	2,50	-
47	390332,91	2264646,66	Картометрический метод	2,50	-
48	390376	2264688,45	Картометрический метод	2,50	-
49	390334,57	2264731,57	Картометрический метод	2,50	-
50	390291,36	2264689,83	Картометрический метод	2,50	-
51	390330,81	2264648,81	Картометрический метод	2,50	-
52	389937,54	2264264,39	Картометрический метод	2,50	-
53	389751,17	2264455,59	Картометрический метод	2,50	-
54	389660,23	2264366,95	Картометрический метод	2,50	-
55	389649,76	2264377,69	Картометрический метод	2,50	-
56	389638,3	2264366,52	Картометрический метод	2,50	-
57	389648,77	2264355,78	Картометрический метод	2,50	-
58	389557,82	2264267,14	Картометрический метод	2,50	-
59	389497,54	2264091,9	Картометрический метод	2,50	-
60	389598,75	2264059,51	Картометрический метод	2,50	-
61	389731,97	2264032,19	Картометрический метод	2,50	-
62	389746,28	2264073,79	Картометрический метод	2,50	-
46	389939,63	2264262,25	Картометрический метод	2,50	-
ЗУ1(6)					
63	387245,16	2265863	Картометрический метод	2,50	-
64	387207,86	2265984,73	Картометрический метод	2,50	-
65	387185,99	2266010,32	Картометрический метод	2,50	-
66	387148,41	2266025,89	Картометрический метод	2,50	-
67	387036,14	2266019,67	Картометрический метод	2,50	-
68	386985,53	2266002,9	Картометрический метод	2,50	-
69	386997,03	2265965,8	Картометрический метод	2,50	-
70	387036,28	2265889,74	Картометрический метод	2,50	-
71	387068,41	2265787,52	Картометрический метод	2,50	-
63	387245,16	2265863	Картометрический метод	2,50	-

3. Сведения о характерных точках части (частей) границы объекта

Обозначение характерной точки	Координаты, м	Метод определения координат характерной точки	Средняя квадратическая погрешность	Описание обозначения точки
-------------------------------	---------------	---	------------------------------------	----------------------------

Сведения о местоположении границ объекта

№ п/п точек части границы	X	Y	координат характерной точки	ь положения характерной точки (M), м	на местности (при наличии)
1	2	3	4	5	6
Часть № -					
-	-	-	-	-	-

ОПИСАНИЕ МЕСТОПОЛОЖЕНИЯ ГРАНИЦ

Иные зоны сельскохозяйственного назначения (4.5)

(наименование объекта местоположение границ, которого описано (далее - объект))

Раздел 1

Сведения об объекте		
№ п/п	Характеристики объекта	Описание характеристик
1	2	3
1	Местоположение объекта	<i>Российская Федерация, Рязанская область, р-н Шацкий, с/п Агишевское</i>
2	Площадь объекта \pm величина погрешности определения площади ($P \pm \Delta P$)	<i>43095 кв.м. \pm 93 кв.м.</i>
3	Иные характеристики объекта	<i>Вид зоны: Иные зоны сельскохозяйственного назначения (4.5) Номер зоны: 2</i>

Раздел 2

Сведения о местоположении границ объекта					
1. Система координат <i>МСК-62</i>					
2. Сведения о характерных точках границ объекта					
Обозначение характерных точек границ	Координаты, м		Метод определения координат характерной точки	Средняя квадратическая погрешность положения характерной точки (Мт), м	Описание обозначения точки на местности (при наличии)
	X	Y			
1	2	3	4	5	6
<i>ЗУ1(1)</i>					
<i>1</i>	<i>387794,48</i>	<i>2267841,67</i>	<i>Картометрический метод</i>	<i>2,50</i>	<i>-</i>
<i>2</i>	<i>387867,4</i>	<i>2267988,3</i>	<i>Картометрический метод</i>	<i>2,50</i>	<i>-</i>
<i>3</i>	<i>387703,55</i>	<i>2268069,79</i>	<i>Картометрический метод</i>	<i>2,50</i>	<i>-</i>
<i>4</i>	<i>387605,14</i>	<i>2267871,91</i>	<i>Картометрический метод</i>	<i>2,50</i>	<i>-</i>
<i>5</i>	<i>387695,58</i>	<i>2267826,94</i>	<i>Картометрический метод</i>	<i>2,50</i>	<i>-</i>
<i>1</i>	<i>387794,48</i>	<i>2267841,67</i>	<i>Картометрический метод</i>	<i>2,50</i>	<i>-</i>
<i>ЗУ1(2)</i>					
<i>6</i>	<i>383405,19</i>	<i>2266603,9</i>	<i>Картометрический метод</i>	<i>2,50</i>	<i>-</i>
<i>7</i>	<i>383392,63</i>	<i>2266675,15</i>	<i>Картометрический метод</i>	<i>2,50</i>	<i>-</i>
<i>8</i>	<i>383320,74</i>	<i>2266663,29</i>	<i>Картометрический метод</i>	<i>2,50</i>	<i>-</i>
<i>9</i>	<i>383342,13</i>	<i>2266592,25</i>	<i>Картометрический метод</i>	<i>2,50</i>	<i>-</i>
<i>6</i>	<i>383405,19</i>	<i>2266603,9</i>	<i>Картометрический метод</i>	<i>2,50</i>	<i>-</i>
3. Сведения о характерных точках части (частей) границы объекта					
Обозначение характерных точек части границы	Координаты, м		Метод определения координат характерной точки	Средняя квадратическая погрешность положения характерной точки (Мт), м	Описание обозначения точки на местности (при наличии)
	X	Y			
1	2	3	4	5	6
Часть № -					
-	-	-	-	-	-

ОПИСАНИЕ МЕСТОПОЛОЖЕНИЯ ГРАНИЦ

Зона озелененных территорий специального назначения (5.6) д. Старые Подсосенки

(наименование объекта местоположение границ, которого описано (далее - объект)

Раздел 1

Сведения об объекте		
№ п/п	Характеристики объекта	Описание характеристик
1	2	3
1	Местоположение объекта	<i>Российская Федерация, Рязанская область, р-н Шацкий, с/п Агишевское, д Старые Подсосенки</i>
2	Площадь объекта \pm величина погрешности определения площади ($P \pm \Delta P$)	<i>5514 кв.м. \pm 2 кв.м.</i>
3	Иные характеристики объекта	<i>Вид зоны: Зона озелененных территорий специального назначения (5.6) д. Старые Подсосенки Номер зоны: 2</i>

Раздел 2

Сведения о местоположении границ объекта					
1. Система координат <u>МСК-62</u>					
2. Сведения о характерных точках границ объекта					
Обозначение характерных точек границ	Координаты, м		Метод определения координат характерной точки	Средняя квадратическая погрешность положения характерной точки (Мт), м	Описание обозначения точки на местности (при наличии)
	X	Y			
1	2	3	4	5	6
1	397642,1	2261614,12	Картометрический метод	2,50	-
2	397624,6	2261651	Картометрический метод	2,50	-
3	397604,4	2261679,2	Картометрический метод	2,50	-
4	397614,7	2261656,5	Картометрический метод	2,50	-
5	397567,66	2261634,41	Картометрический метод	2,50	-
6	397553,19	2261683,45	Картометрический метод	2,50	-
7	397557,77	2261697,99	Картометрический метод	2,50	-
8	397545,85	2261702,76	Картометрический метод	2,50	-
9	397545,03	2261589,82	Картометрический метод	2,50	-
10	397553,47	2261586,52	Картометрический метод	2,50	-
11	397563,83	2261584,62	Картометрический метод	2,50	-
12	397569,83	2261584,47	Картометрический метод	2,50	-
13	397576,37	2261585,15	Картометрический метод	2,50	-
14	397582,52	2261586,66	Картометрический метод	2,50	-
15	397588,91	2261589,15	Картометрический метод	2,50	-
1	397642,1	2261614,12	Картометрический метод	2,50	-
3. Сведения о характерных точках части (частей) границы объекта					
Обозначение характерных точек части границы	Координаты, м		Метод определения координат характерной точки	Средняя квадратическая погрешность положения характерной точки (Мт), м	Описание обозначения точки на местности (при наличии)
	X	Y			
1	2	3	4	5	6
Часть № -					
-	-	-	-	-	-

ОПИСАНИЕ МЕСТОПОЛОЖЕНИЯ ГРАНИЦ

Зона озелененных территорий специального назначения (5.6)

(наименование объекта местоположение границ, которого описано (далее - объект))

Раздел 1

Сведения об объекте		
№ п/п	Характеристики объекта	Описание характеристик
1	2	3
1	Местоположение объекта	<i>Российская Федерация, Рязанская область, р-н Шацкий, с/п Агишевское</i>
2	Площадь объекта \pm величина погрешности определения площади ($P \pm \Delta P$)	<i>1861 кв.м. \pm 15 кв.м.</i>
3	Иные характеристики объекта	<i>Вид зоны: Зона озелененных территорий специального назначения (5.6) Номер зоны: 2</i>

Раздел 2

Сведения о местоположении границ объекта					
1. Система координат <i>МСК-62</i>					
2. Сведения о характерных точках границ объекта					
Обозначение характерных точек границ	Координаты, м		Метод определения координат характерной точки	Средняя квадратическая погрешность положения характерной точки (Mt), м	Описание обозначения точки на местности (при наличии)
	X	Y			
1	2	3	4	5	6
1	381917,26	2261294,26	<i>Картометрический метод</i>	2,50	-
2	381926,75	2261320,03	<i>Картометрический метод</i>	2,50	-
3	381897,74	2261340,04	<i>Картометрический метод</i>	2,50	-
4	381861,9	2261281,44	<i>Картометрический метод</i>	2,50	-
1	381917,26	2261294,26	<i>Картометрический метод</i>	2,50	-
3. Сведения о характерных точках части (частей) границы объекта					
Обозначение характерных точек части границы	Координаты, м		Метод определения координат характерной точки	Средняя квадратическая погрешность положения характерной точки (Mt), м	Описание обозначения точки на местности (при наличии)
	X	Y			
1	2	3	4	5	6
Часть № -					
-	-	-	-	-	-

ОПИСАНИЕ МЕСТОПОЛОЖЕНИЯ ГРАНИЦ

Зона кладбищ (б.1) д. Старые Подсосенки

(наименование объекта местоположение границ, которого описано (далее - объект))

Раздел 1

Сведения об объекте		
№ п/п	Характеристики объекта	Описание характеристик
1	2	3
1	Местоположение объекта	<i>Российская Федерация, Рязанская область, р-н Шацкий, с/п Агишевское, д Старые Подсосенки</i>
2	Площадь объекта ± величина погрешности определения площади (Р ± Дельта Р)	<i>2255кв.м. ± 17кв.м.</i>
3	Иные характеристики объекта	<i>Вид зоны: Зона кладбищ (б.1) д. Старые Подсосенки Номер зоны: 2</i>

Раздел 2

Сведения о местоположении границ объекта					
1. Система координат <i>МСК-62</i>					
2. Сведения о характерных точках границ объекта					
Обозначение характерных точек границ	Координаты, м		Метод определения координат характерной точки	Средняя квадратическая погрешность положения характерной точки (Мт), м	Описание обозначения точки на местности (при наличии)
	X	Y			
1	2	3	4	5	6
1	397614,7	2261656,5	<i>Картометрический метод</i>	2,50	-
2	397604,4	2261679,2	<i>Картометрический метод</i>	2,50	-
3	397557,77	2261697,99	<i>Картометрический метод</i>	2,50	-
4	397553,19	2261683,45	<i>Картометрический метод</i>	2,50	-
5	397567,66	2261634,41	<i>Картометрический метод</i>	2,50	-
1	397614,7	2261656,5	<i>Картометрический метод</i>	2,50	-
3. Сведения о характерных точках части (частей) границы объекта					
Обозначение характерных точек части границы	Координаты, м		Метод определения координат характерной точки	Средняя квадратическая погрешность положения характерной точки (Мт), м	Описание обозначения точки на местности (при наличии)
	X	Y			
1	2	3	4	5	6
Часть № -					
-	-	-	-	-	-

ОПИСАНИЕ МЕСТОПОЛОЖЕНИЯ ГРАНИЦ

Зона кладбищ (б.1)

(наименование объекта местоположение границ, которого описано (далее - объект))

Раздел 1

Сведения об объекте		
№ п/п	Характеристики объекта	Описание характеристик
1	2	3
1	Местоположение объекта	<i>Российская Федерация, Рязанская область, р-н Шацкий, с/п Агишевское</i>
2	Площадь объекта ± величина погрешности определения площади (P ± Дельта P)	<i>47074кв.м. ± 196кв.м.</i>
3	Иные характеристики объекта	<i>Вид зоны: Зона кладбищ (б.1) Номер зоны: 2</i>

Раздел 2

Сведения о местоположении границ объекта					
1. Система координат <u>МСК-62</u>					
2. Сведения о характерных точках границ объекта					
Обозначение характерных точек границ	Координаты, м		Метод определения координат характерной точки	Средняя квадратическая погрешность положения характерной точки (Мт), м	Описание обозначения точки на местности (при наличии)
	X	Y			
1	2	3	4	5	6
ЗУ1(1)					
1	382995,95	2265810,73	Картометрический метод	2,50	-
2	383000,78	2265869,13	Картометрический метод	2,50	-
3	383000,32	2265887,2	Картометрический метод	2,50	-
4	382886,15	2265886,65	Картометрический метод	2,50	-
5	382886,17	2265870,23	Картометрический метод	2,50	-
6	382886,26	2265810,45	Картометрический метод	2,50	-
1	382995,95	2265810,73	Картометрический метод	2,50	-
ЗУ1(2)					
7	394675,75	2260260,53	Картометрический метод	2,50	-
8	394686,55	2260333,91	Картометрический метод	2,50	-
9	394608,39	2260344,24	Картометрический метод	2,50	-
10	394607,62	2260328,3	Картометрический метод	2,50	-
11	394608,64	2260271,9	Картометрический метод	2,50	-
7	394675,75	2260260,53	Картометрический метод	2,50	-
ЗУ1(3)					
12	391867,73	2261879	Картометрический метод	2,50	-
13	391897,37	2261913,93	Картометрический метод	2,50	-
14	391902,8	2261915,9	Картометрический метод	2,50	-
15	391873,2	2261944,26	Картометрический метод	2,50	-
16	391829,7	2261902,04	Картометрический метод	2,50	-
17	391843,53	2261901,83	Картометрический метод	2,50	-
12	391867,73	2261879	Картометрический метод	2,50	-
ЗУ1(4)					
18	382165,6	2264961,38	Картометрический метод	2,50	-
19	382133,6	2265039,88	Картометрический метод	2,50	-
20	382062,15	2265020,29	Картометрический метод	2,50	-
21	382093,52	2264941,87	Картометрический метод	2,50	-
18	382165,6	2264961,38	Картометрический метод	2,50	-
ЗУ1(5)					
22	383394,27	2262747,1	Картометрический метод	2,50	-
23	383391,09	2262870,9	Картометрический метод	2,50	-
24	383303,23	2262865,21	Картометрический метод	2,50	-
25	383327,1	2262750,32	Картометрический метод	2,50	-
22	383394,27	2262747,1	Картометрический метод	2,50	-
ЗУ1(6)					
26	387806,67	2265824,61	Картометрический метод	2,50	-
27	387877,79	2265939,84	Картометрический метод	2,50	-
28	387812,69	2265973,17	Картометрический метод	2,50	-

Сведения о местоположении границ объекта

29	387734,13	2265866,52	Картометрический метод	2,50	-
26	387806,67	2265824,61	Картометрический метод	2,50	-
ЗУ1(7)					
30	394321,61	2258328,92	Картометрический метод	2,50	-
31	394345,68	2258368,01	Картометрический метод	2,50	-
32	394272,57	2258431,6	Картометрический метод	2,50	-
33	394237,68	2258390,24	Картометрический метод	2,50	-
30	394321,61	2258328,92	Картометрический метод	2,50	-

3. Сведения о характерных точках части (частей) границы объекта

Обозначение характерных точек части границы	Координаты, м		Метод определения координат характерной точки	Средняя квадратическая погрешность положения характерной точки (M), м	Описание обозначения точки на местности (при наличии)
	X	Y			
1	2	3	4	5	6
Часть № -					
-	-	-	-	-	-

ОПИСАНИЕ МЕСТОПОЛОЖЕНИЯ ГРАНИЦ

Зона режимных территорий (б.2)

(наименование объекта местоположение границ, которого описано (далее - объект))

Раздел 1

Сведения об объекте		
№ п/п	Характеристики объекта	Описание характеристик
1	2	3
1	Местоположение объекта	<i>Российская Федерация, Рязанская область, р-н Шацкий, с/п Агишевское</i>
2	Площадь объекта \pm величина погрешности определения площади ($P \pm \Delta P$)	<i>340029кв.м. \pm 204кв.м.</i>
3	Иные характеристики объекта	<i>Вид зоны: Зона режимных территорий (б.2) Номер зоны: 2</i>

Раздел 2

Сведения о местоположении границ объекта					
1. Система координат <u>МСК-62</u>					
2. Сведения о характерных точках границ объекта					
Обозначение характерных точек границ	Координаты, м		Метод определения координат характерной точки	Средняя квадратическая погрешность положения характерной точки (Mt), м	Описание обозначения точки на местности (при наличии)
	X	Y			
1	2	3	4	5	6
1	391094,61	2257208,4	Картометрический метод	2,50	-
2	391029,86	2257369,1	Картометрический метод	2,50	-
3	391367,44	2257576,19	Картометрический метод	2,50	-
4	391309,03	2257674,85	Картометрический метод	2,50	-
5	391071,36	2257576,43	Картометрический метод	2,50	-
6	391016,63	2257623,6	Картометрический метод	2,50	-
7	390376,92	2257335,13	Картометрический метод	2,50	-
8	390594,79	2256872,89	Картометрический метод	2,50	-
9	390984	2257137,6	Картометрический метод	2,50	-
1	391094,61	2257208,4	Картометрический метод	2,50	-
3. Сведения о характерных точках части (частей) границы объекта					
Обозначение характерных точек части границы	Координаты, м		Метод определения координат характерной точки	Средняя квадратическая погрешность положения характерной точки (Mt), м	Описание обозначения точки на местности (при наличии)
	X	Y			
1	2	3	4	5	6
Часть № -					
-	-	-	-	-	-