



**ГЛАВНОЕ УПРАВЛЕНИЕ АРХИТЕКТУРЫ И ГРАДОСТРОИТЕЛЬСТВА
РЯЗАНСКОЙ ОБЛАСТИ**

ПО С Т А Н О В Л Е Н И Е

«15» мая 2023 г.

№ 199-н

Об утверждении правил землепользования и застройки
муниципального образования – Спасск-Рязанское городское поселение
Спасского муниципального района Рязанской области

На основании статьи 32 Градостроительного кодекса Российской Федерации, статьи 2 Закона Рязанской области от 28.12.2018 № 106-ОЗ «О перераспределении отдельных полномочий в области градостроительной деятельности между органами местного самоуправления муниципальных образований Рязанской области и органами государственной власти Рязанской области», с учетом заключения о результатах общественных обсуждений от 25.04.2023 по проекту правил землепользования и застройки муниципального образования – Спасск-Рязанское городское поселение Спасского муниципального района Рязанской области, руководствуясь постановлением Правительства Рязанской области от 06.08.2008 № 153 «Об утверждении Положения о главном управлении архитектуры и градостроительства Рязанской области», главное управление архитектуры и градостроительства Рязанской области **ПОСТАНОВЛЯЕТ:**

1. Утвердить прилагаемые правила землепользования и застройки муниципального образования – Спасск-Рязанское городское поселение Спасского муниципального района Рязанской области.

2. Настоящее постановление вступает в силу со дня его официального опубликования.

3. Государственному казенному учреждению Рязанской области «Центр градостроительного развития Рязанской области»:

1) обеспечить доступ к правилам землепользования и застройки муниципального образования – Спасск-Рязанское городское поселение Спасского муниципального района Рязанской области в федеральной государственной информационной системе территориального планирования и размещение в государственных информационных системах обеспечения градостроительной

деятельности в соответствии с требованиями Градостроительного кодекса Российской Федерации;

2) подготовить, заверить усиленной квалифицированной электронной подписью и направить в территориальный орган федерального органа исполнительной власти, уполномоченный Правительством Российской Федерации на осуществление государственного кадастрового учета, государственной регистрации прав, ведение Единого государственного реестра недвижимости, сведения о границах территориальных зон для внесения в Единый государственный реестр недвижимости в соответствии с Федеральным законом от 13.07.2015 № 218-ФЗ «О государственной регистрации недвижимости».

4. Отделу кадровой работы и делопроизводства обеспечить:

1) государственную регистрацию настоящего постановления в правовом департаменте аппарата Губернатора и Правительства Рязанской области;

2) опубликование настоящего постановления в сетевом издании «Рязанские ведомости» (www.rv-ryazan.ru) и на официальном интернет-портале правовой информации (www.pravo.gov.ru).


5. Отделу информационного обеспечения градостроительной деятельности разместить настоящее постановление на официальном сайте главного управления архитектуры и градостроительства Рязанской области в сети «Интернет».

6. Предложить главе муниципального образования – Спасский муниципальный район Рязанской области, главе муниципального образования – Спасск-Рязанское городское поселение Спасского муниципального района Рязанской области обеспечить размещение настоящего постановления на официальном сайте муниципального образования в сети «Интернет», публикацию в средствах массовой информации.

7. Признать не подлежащим применению решение Совета депутатов Спасск-Рязанского городского поселения Спасского муниципального района Рязанской области от 16.10.2017 № 60/13 «Об утверждении Правил землепользования и застройки в городе Спасск-Рязанский Рязанской области».

8. Контроль за исполнением настоящего постановления возложить на отдел градостроительного контроля и правового обеспечения.

Начальник



Р.В. Шашкин

Утверждены
постановлением главного управления
архитектуры и градостроительства
Рязанской области
от 15 мая 2023 г. № 199-п

**ПРАВИЛА ЗЕМЛЕПОЛЬЗОВАНИЯ И ЗАСТРОЙКИ
муниципального образования – Спасск-Рязанское городское поселение
Спасского муниципального района Рязанской области**

Содержание

Раздел 1. Порядок применения и внесения изменений в правила землепользования и застройки.....	4
Статья 1. Основные понятия, используемые в правилах землепользования и застройки.....	4
Статья 2. Положение о регулировании землепользования и застройки.....	4
Статья 3. Положение об изменении видов разрешенного использования земельных участков и объектов капитального строительства физическими и юридическими лицами.....	4
Статья 4. Положение о подготовке документации по планировке территории.....	6
Статья 5. Положение о проведении общественных обсуждений или публичных слушаний по вопросам землепользования и застройки.....	6
Статья 6. Положение о внесении изменений в правила землепользования и застройки.....	7
Статья 7. Градостроительные планы земельных участков.....	8
Статья 8. Разрешение на строительство, реконструкцию и ввод объектов капитального строительства в эксплуатацию.....	9
Раздел 2. Градостроительные регламенты.....	9
Статья 9. Общие требования, предъявляемые к установлению градостроительных регламентов.....	9
Статья 10. Перечень территориальных зон, выделенных на карте градостроительного зонирования.....	10
Статья 11. Виды разрешенного использования и предельные параметры земельных участков и объектов капитального строительства.....	12
Статья 11.1. Зона застройки индивидуальными жилыми домами (1.1).....	13
Статья 11.2. Зона застройки малоэтажными жилыми домами (1.2).....	15
Статья 11.3. Зона смешанной жилой застройки (1.3).....	16
Статья 11.4. Зона делового, общественного и коммерческого назначения (2.1).....	18
Статья 11.5. Зона объектов социального назначения (2.2).....	20
Статья 11.6. Зона объектов специализированной застройки (2.3).....	21
Статья 11.7. Зона объектов туризма (2.4).....	22
Статья 11.8. Зона объектов торговли (2.5).....	23
Статья 11.9. Производственная зона (3.1).....	24
Статья 11.10. Коммунально-складская зона (3.2).....	25
Статья 11.11. Зона инженерной инфраструктуры (3.3).....	26
Статья 11.12. Зона объектов транспорта (3.4).....	27
Статья 11.13. Зона объектов дорожного сервиса (3.5).....	28

Статья 11.14. Зона объектов автомобильного транспорта (3.6).....	28
Статья 11.15. Зона сельскохозяйственного использования (4.2).....	29
Статья 11.16. Производственная зона сельскохозяйственных предприятий (4.4).....	30
Статья 11.17. Зона озелененных территорий общего пользования (5.1).....	32
Статья 11.18. Зона отдыха (5.2).....	32
Статья 11.19. Зона объектов физической культуры и спорта (5.3).....	33
Статья 11.20. Зона озелененных территорий специального назначения (5.6).....	34
Статья 11.21. Зона кладбищ (6.1).....	35
Статья 11.22. Зона складирования и захоронения отходов (6.3).....	36
Статья 12. Земли, для которых градостроительные регламенты не устанавливаются.....	36
Статья 13. Расчетные показатели минимально допустимого уровня обеспеченности территории объектами коммунальной, транспортной, социальной инфраструктур и расчетные показатели максимально допустимого уровня территориальной доступности указанных объектов для населения.....	37
Статья 14. Зоны с особыми условиями использования территории.....	37
Статья 14.1. Санитарно-защитные зоны предприятий, сооружений и иных объектов.....	38
Статья 14.2. Водоохранные зоны и прибрежно-защитные полосы водных объектов.....	38
Статья 14.3. Охранные зоны инженерных коммуникаций, сооружений.....	39
Статья 14.4. Придорожные полосы автомобильных дорог.....	39
Статья 14.5. Зоны затопления и подтопления.....	39
Статья 15. Особо охраняемые природные территории.....	41
Статья 16. Объекты культурного наследия.....	41

Раздел 1. Порядок применения и внесения изменений в правила землепользования и застройки

Статья 1. Основные понятия, используемые в правилах землепользования и застройки

В настоящих правилах землепользования и застройки муниципального образования – Спасск-Рязанское городское поселение Спасского муниципального района Рязанской области (далее – правила землепользования и застройки) используются понятия и определения, содержащиеся в статье 1 Градостроительного кодекса Российской Федерации.

Статья 2. Положение о регулировании землепользования и застройки

1. В соответствии со статьей 32 Градостроительного кодекса Российской Федерации правила землепользования и застройки утверждаются представительным органом местного самоуправления.

2. В соответствии с Законом Рязанской области от 28.12.2018 № 106-ОЗ «О перераспределении отдельных полномочий в области градостроительной деятельности между органами местного самоуправления муниципальных образований Рязанской области и органами государственной власти Рязанской области» полномочия органов местного самоуправления по принятию решения о подготовке проекта правил землепользования и застройки, утверждению состава и порядка деятельности комиссии по подготовке проекта правил землепользования и застройки, принятию решения о проведении общественных обсуждений или публичных слушаний, принятию решения об утверждении правил землепользования и застройки или о необходимости их доработки, внесению изменений в правила землепользования и застройки осуществляет центральный исполнительный орган государственной власти Рязанской области, уполномоченный в сфере градостроительной деятельности.

3. В соответствии с постановлением Правительства Рязанской области от 06.08.2008 № 153 «Об утверждении Положения о главном управлении архитектуры и градостроительства Рязанской области» (далее - постановление Правительства Рязанской области от 06.08.2008 № 153) центральным исполнительным органом государственной власти Рязанской области, уполномоченным в сфере градостроительной деятельности, является главное управление архитектуры и градостроительства Рязанской области.

Статья 3. Положение об изменении видов разрешенного использования земельных участков и объектов капитального строительства физическими и юридическими лицами

1. В соответствии со статьей 37 Градостроительного кодекса Российской Федерации, изменение одного вида разрешенного использования земельных участков и объектов капитального строительства на другой вид такого

использования осуществляется в соответствии с градостроительным регламентом при условии соблюдения требований технических регламентов.

2. Основные и вспомогательные виды разрешенного использования земельных участков и объектов капитального строительства правообладателями земельных участков и объектов капитального строительства, за исключением органов государственной власти, органов местного самоуправления, государственных и муниципальных учреждений, государственных и муниципальных унитарных предприятий, выбираются самостоятельно без дополнительных разрешений и согласования.

3. Решения об изменении одного вида разрешенного использования земельных участков и объектов капитального строительства, расположенных на землях, на которые действие градостроительных регламентов не распространяется или для которых градостроительные регламенты не устанавливаются, на другой вид такого использования принимаются в соответствии с федеральными законами.

4. Предоставление разрешения на условно разрешенный вид использования земельного участка или объекта капитального строительства осуществляется в порядке, предусмотренном статьей 39 Градостроительного кодекса Российской Федерации.

5. Физическое или юридическое лицо вправе оспорить в суде решение о предоставлении разрешения на условно разрешенный вид использования земельного участка или объекта капитального строительства либо об отказе в предоставлении такого разрешения.

6. В соответствии с Законом Рязанской области от 28.12.2018 № 106-ОЗ «О перераспределении отдельных полномочий в области градостроительной деятельности между органами местного самоуправления муниципальных образований Рязанской области и органами государственной власти Рязанской области» полномочия органов местного самоуправления по принятию решения о подготовке проекта правил землепользования и застройки, утверждению состава и порядка деятельности комиссии по подготовке проекта правил землепользования и застройки, принятию решения о проведении общественных обсуждений или публичных слушаний, принятию решения об утверждении правил землепользования и застройки или о необходимости их доработки, внесению изменений в правила землепользования и застройки осуществляет центральный исполнительный орган государственной власти Рязанской области, уполномоченный в сфере градостроительной деятельности.

7. В соответствии с постановлением Правительства Рязанской области от 06.08.2008 № 153 центральным исполнительным органом государственной власти Рязанской области, уполномоченным в сфере градостроительной деятельности, является главное управление архитектуры и градостроительства Рязанской области.

Статья 4. Положение о подготовке документации по планировке территории

1. В соответствии со статьей 41 Градостроительного кодекса Российской Федерации подготовка документации по планировке территории осуществляется в целях обеспечения устойчивого развития территорий, в том числе выделения элементов планировочной структуры, установления границ земельных участков, установления границ зон планируемого размещения объектов капитального строительства.

2. В соответствии с Законом Рязанской области от 28.12.2018 № 106-ОЗ «О перераспределении отдельных полномочий в области градостроительной деятельности между органами местного самоуправления муниципальных образований Рязанской области и органами государственной власти Рязанской области» полномочия органов местного самоуправления по принятию решения о подготовке документации по планировке территории, обеспечению ее подготовки, утверждению документации по планировке территории или принятию решения об отклонении такой документации и о направлении ее на доработку, внесению изменений в документацию по планировке территории осуществляет центральный исполнительный орган государственной власти Рязанской области, уполномоченный в сфере градостроительной деятельности.

3. В соответствии с постановлением Правительства Рязанской области от 06.08.2008 № 153 центральным исполнительным органом государственной власти Рязанской области, уполномоченным в сфере градостроительной деятельности, является главное управление архитектуры и градостроительства Рязанской области.

Статья 5. Положение о проведении общественных обсуждений или публичных слушаний по вопросам землепользования и застройки

1. Проведение общественных обсуждений или публичных слушаний по вопросам землепользования и застройки осуществляется в соответствии с Градостроительным кодексом Российской Федерации.

2. Общественные обсуждения и публичные слушания по проектам генеральных планов и правил землепользования и застройки поселений и городских округов, проектам планировки территории, проектам межевания территории, проектам правил благоустройства территорий, проектам, предусматривающим внесение изменений в один из указанных утвержденных документов, проектам решений о предоставлении разрешения на условно разрешенный вид использования земельного участка или объекта капитального строительства, проектам решений о предоставлении разрешения на отклонение от предельных параметров разрешенного строительства, реконструкции объектов капитального строительства проводятся в целях соблюдения права человека на благоприятные условия жизнедеятельности, прав и законных интересов правообладателей земельных участков и объектов капитального строительства, а также выявления и учета мнения населения при осуществлении

градостроительной деятельности в поселениях и городских округах Рязанской области.

3. Результаты общественных обсуждений и публичных слушаний носят рекомендательный характер.

4. Документами общественных обсуждений или публичных слушаний являются протокол общественных обсуждений или публичных слушаний и заключение о результатах общественных обсуждений или публичных слушаний.

5. Участники общественных обсуждений или публичных слушаний вправе представлять свои предложения и замечания, касающиеся обсуждаемых вопросов, для включения в протокол общественных обсуждений или протокол публичных слушаний.

Статья 6. Положение о внесении изменений в правила землепользования и застройки

1. Внесение изменений в правила землепользования и застройки осуществляется в порядке, предусмотренном статьями 31 и 32 Градостроительного кодекса Российской Федерации, с учетом особенностей, установленных статьей 33 данного кодекса.

2. Основаниями для рассмотрения вопроса о внесении изменений в правила землепользования и застройки являются:

1) несоответствие правил землепользования и застройки генеральному плану поселения, генеральному плану сельского округа, схеме территориального планирования муниципального района, возникшее в результате внесения в такие генеральные планы или схему территориального планирования муниципального района изменений;

2) поступление от уполномоченного Правительством Российской Федерации федерального органа исполнительной власти обязательного для исполнения в сроки, установленные законодательством Российской Федерации, предписания об устранении нарушений ограничений использования объектов недвижимости, установленных на приаэродромной территории, которые допущены в правилах землепользования и застройки поселения, сельского округа, межселенной территории;

3) поступление предложений об изменении границ территориальных зон, изменении градостроительных регламентов;

4) несоответствие сведений о местоположении границ зон с особыми условиями использования территорий, территорий объектов культурного наследия, отображенных на карте градостроительного зонирования, содержащемуся в Едином государственном реестре недвижимости описанию местоположения границ указанных зон, территорий;

5) несоответствие установленных градостроительным регламентом ограничений использования земельных участков и объектов капитального строительства, расположенных полностью или частично в границах зон с особыми условиями использования территорий, территорий достопримечательных мест федерального, регионального и местного значения,

содержащимся в Едином государственном реестре недвижимости ограничениям использования объектов недвижимости в пределах таких зон, территорий;

б) установление, изменение, прекращение существования зоны с особыми условиями использования территории, установление, изменение границ территории объекта культурного наследия, территории исторического поселения федерального значения, территории исторического поселения регионального значения.

Статья 7. Градостроительные планы земельных участков

1. В соответствии со статьей 57.3 Градостроительного кодекса Российской Федерации градостроительный план земельного участка выдается в целях обеспечения субъектов градостроительной деятельности информацией, необходимой для архитектурно-строительного проектирования, строительства, реконструкции объектов капитального строительства в границах земельного участка.

2. В соответствии с Законом Рязанской области от 28.12.2018 № 106-ОЗ «О перераспределении отдельных полномочий в области градостроительной деятельности между органами местного самоуправления муниципальных образований Рязанской области и органами государственной власти Рязанской области» полномочия органов местного самоуправления по подготовке, регистрации и выдаче градостроительных планов земельных участков осуществляет центральный исполнительный орган государственной власти Рязанской области, уполномоченный в сфере градостроительной деятельности.

3. В соответствии с постановлением Правительства Рязанской области от 06.08.2008 № 153 центральным исполнительным органом государственной власти Рязанской области, уполномоченным в сфере градостроительной деятельности, является главное управление архитектуры и градостроительства Рязанской области.

4. В соответствии с распоряжением Правительства Рязанской области от 07.02.2019 № 62-р «О создании государственного казенного учреждения Рязанской области «Центр градостроительного развития Рязанской области» путем учреждения» обеспечение реализации отдельных полномочий в области градостроительной деятельности главного управления архитектуры и градостроительства Рязанской области, перераспределенных между органами местного самоуправления муниципальных образований Рязанской области и органами государственной власти Рязанской области, в части подготовки, регистрации и выдачи градостроительных планов земельных участков относится к полномочиям государственного казенного учреждения Рязанской области «Центр градостроительного развития Рязанской области».

Статья 8. Разрешение на строительство, реконструкцию и ввод объектов капитального строительства в эксплуатацию

1. Разрешение на строительство, реконструкцию объектов капитального строительства выдается в соответствии со статьей 51 Градостроительного кодекса Российской Федерации.

2. В соответствии с Законом Рязанской области от 28.12.2018 № 106-ОЗ «О перераспределении отдельных полномочий в области градостроительной деятельности между органами местного самоуправления муниципальных образований Рязанской области и органами государственной власти Рязанской области» полномочия органов местного самоуправления по выдаче разрешения на строительство, разрешения на ввод объектов в эксплуатацию при осуществлении строительства, реконструкции объектов капитального строительства, отказу в выдаче таких разрешений, за исключением полномочий, предусмотренных статьей 51.1, частями 17, 19 и 21 статьи 55 Градостроительного кодекса Российской Федерации осуществляет центральный исполнительный орган государственной власти Рязанской области, уполномоченный в сфере градостроительной деятельности.

3. В соответствии с постановлением Правительства Рязанской области от 06.08.2008 № 153 центральным исполнительным органом государственной власти Рязанской области, уполномоченным в сфере градостроительной деятельности, является главное управление архитектуры и градостроительства Рязанской области.

Раздел 2. Градостроительные регламенты

Статья 9. Общие требования, предъявляемые к установлению градостроительных регламентов

1. Градостроительным регламентом определяется правовой режим земельных участков, равно как всего, что находится над и под поверхностью земельных участков и используется в процессе их застройки и последующей эксплуатации объектов капитального строительства.

2. Границы территориальных зон отвечают требованиям принадлежности каждого земельного участка только к одной зоне. Формирование одного земельного участка из нескольких земельных участков, расположенных в различных территориальных зонах, не допускается.

3. Правилами землепользования и застройки для каждой территориальной зоны индивидуально установлен градостроительный регламент, с учетом особенностей ее расположения и развития, а также возможности территориального сочетания различных видов использования земельных участков.

4. Градостроительные регламенты установлены с учетом:

1) фактического использования земельных участков и объектов капитального строительства в границах территориальной зоны;

2) возможного сочетания в пределах одной территориальной зоне различных видов существующего и планируемого использования земельных участков и объектов капитального строительства;

3) функциональных зон и характеристик их планируемого развития, определенных документами территориального планирования муниципальных образований;

4) видов территориальных зон;

5) требований охраны объектов культурного наследия, а также особо охраняемых природных территорий, и иных природных объектов.

5. Действие установленных правилами землепользования и застройки градостроительных регламентов распространяется в равной мере на все земельные участки и объекты капитального строительства, расположенные в границах территориальных зон, установленных на карте градостроительного зонирования, за исключением земельных участков указанных в части 6 настоящей статьи.

6. Действие градостроительного регламента не распространяется на земельные участки:

1) в границах территорий памятников и ансамблей, включенных в Единый государственный реестр объектов культурного наследия (памятников истории и культуры) народов Российской Федерации, а также в границах территорий памятников или ансамблей, которые являются вновь выявленными объектами культурного наследия;


2) в границах территорий общего пользования;

3) предназначенные для размещения линейных объектов и (или) занятые линейными объектами;

4) предоставленные для добычи полезных ископаемых.

Статья 10. Перечень территориальных зон, выделенных на карте градостроительного зонирования

В результате градостроительного зонирования территории муниципального образования – Спасск-Рязанское городское поселение Спасского муниципального района Рязанской области установлены следующие виды территориальных зон представленные в таблице ниже.

Обозначение территориальной зоны	Наименование (код) вида территориальной зоны
1.1	Зона застройки индивидуальными жилыми домами (1.1)
1.2	Зона застройки малоэтажными жилыми домами (1.2)
1.3	Зона смешанной жилой застройки (1.3)
	Зона делового, общественного и коммерческого назначения (2.1)

Обозначение территориальной зоны	Наименование (код) вида территориальной зоны
2.2	Зона объектов социального назначения (2.2)
2.3	Зона объектов специализированной застройки (2.3)
2.4	Зона объектов туризма (2.4)
■	Зона объектов торговли (2.5)
■	Производственная зона (3.1)
3.2	Коммунально-складская зона (3.2)
■	Зона инженерной инфраструктуры (3.3)
■	Зона объектов транспорта (3.4)
■	Зона объектов дорожного сервиса (3.5)
■	Зона объектов автомобильного транспорта (3.6)
4.2	Зона сельскохозяйственного использования (4.2)
4.4	Производственная зона сельскохозяйственных предприятий (4.4)
5.1	Зона озелененных территорий общего пользования (5.1)
5.2	Зона отдыха (5.2)
5.3	Зона объектов физической культуры и спорта (5.3)
5.6	Зона озелененных территорий специального назначения (5.6)
■	Зона кладбищ (6.1)
6.3	Зона складирования и захоронения отходов (6.3)

Статья 11. Виды разрешенного использования и предельные параметры земельных участков и объектов капитального строительства

1. Применительно к каждой территориальной зоне устанавливаются следующие виды разрешенного использования земельных участков и объектов капитального строительства:

- 1) основные виды разрешенного использования;
- 2) условно разрешенные виды использования;
- 3) вспомогательные виды разрешенного использования, допустимые только в качестве дополнительных по отношению к основным видам разрешенного использования и условно разрешенным видам использования и осуществляемые совместно с ними.

2. Виды разрешенного использования земельных участков, содержащиеся в градостроительных регламентах, установлены в соответствии с Градостроительным кодексом Российской Федерации, классификатором видов разрешенного использования земельных участков, утвержденным федеральным органом исполнительной власти, осуществляющим функции по выборке государственной политике и нормативному регулированию в сфере земельных отношений.

3. Текстовое наименование вида разрешенного использования земельного участка и его код (числовое обозначение) являются равнозначными.

4. Виды разрешенного использования объектов капитального строительства содержатся в описании видов разрешенного использования земельных участков и отдельно не устанавливаются.

5. Предельные параметры разрешенного строительства, реконструкции объектов капитального строительства применительно к вспомогательным видам разрешенного использования для всех территориальных зон устанавливаются идентичными, установленным предельным параметрам разрешенного строительства, реконструкции объектов капитального строительства, установленным для основных и условно разрешенных видов использования, совместно с которыми применяются вспомогательные виды разрешенного использования.

6. Если предельные размеры земельных участков, в том числе их площадь и предельные параметры разрешенного строительства, реконструкции объектов капитального строительства не устанавливаются в территориальных зонах, то такие предельные размеры земельных участков, в том числе их площадь и предельные параметры разрешенного строительства, реконструкции объектов капитального строительства не подлежат установлению (далее - НПУ).

7. Предельные размеры земельных участков, в том числе их площадь не распространяются на отношения по землепользованию, возникшие до вступления в силу настоящих правил землепользования и застройки, в том числе на отношения по приобретению в установленном порядке гражданами и юридическими лицами, имеющими в собственности, безвозмездном пользовании, хозяйственном ведении или оперативном управлении объекты капитального строительства, расположенные на земельных участках,

находящихся в государственной или муниципальной собственности, прав на эти земельные участки при условии, что соответствующие объекты капитального строительства существовали на законных основаниях до вступления в силу настоящих правил землепользования и застройки.

8. Инженерно-технические объекты, сооружения и коммуникации, обеспечивающие реализацию разрешенного использования для отдельных земельных участков (электроснабжения, теплоснабжения, газоснабжения, водоснабжения, водоотведения, связи и т.д.) считаются всегда разрешенными при условии соответствия строительным и противопожарным нормам и правилам, технологическим стандартам безопасности, а также условиям охраны окружающей среды, что подтверждается при согласовании проектной документации.

9. При определении количества этажей объектов капитального строительства учитываются все этажи, включая подземные, подвальный, цокольный, надземные, технические, мансардный, не учитывают: подполье, проветриваемое подполье, техническое подполье, технические пространства, чердак, технический чердак, расположенные на крыше технические помещения (крышные котельные, машинные отделения лифтов, помещения вентиляционных камер и другие).

При размещении объекта капитального строительства на земельном участке с уклоном первым надземным следует считать этаж с отметкой пола помещений выше наиболее низкой планировочной отметки земли.

10. Высота объекта капитального строительства определяется как вертикальный размер, измеряемый от проектной отметки земли до верхней отметки самого высокого конструктивного элемента здания (парапет кровли, карниз, конек кровли, верх фронтона, купол, шпиль, башня).

11. Процент застройки в границах земельного участка, определяется как отношение суммарной площади земельного участка, которая может быть застроена, ко всей площади земельного участка.

Статья 11.1. Зона застройки индивидуальными жилыми домами (1.1)

1. Зона застройки индивидуальными жилыми домами выделена в составе жилых зон и предназначена преимущественно для размещения индивидуальных жилых домов с приусадебными земельными участками, блокированных жилых домов, малоэтажных многоквартирных жилых домов, а также объектов государственного управления, социального назначения, культурно-досуговой деятельности, обеспечивающих потребности жителей.

2. Виды разрешенного использования земельных участков и объектов капитального строительства в зоне застройки индивидуальными жилыми домами представлены в таблице ниже.

Код вида разрешенного использования	Размер земельного участка (м)				Площадь земельного участка (кв.м)		Минимальный отступ от границ земельного участка (м)	Предельное количество этажей/ предельная высота зданий, строений, сооружений (м)	Максимальный процент застройки в границах земельного участка (%)
	Длина		Ширина		Мин.	Макс.			
	Мин.	Макс.	Мин.	Макс.					
Условно разрешенные виды использования									
2.2	НПУ	100	15	НПУ	600	2500	3	3*/20	40
* При определении предельного количества этажей учитываются все надземные этажи, в том числе технические этажи, мансардные, а также цокольный этаж, если верх его перекрытия находится выше средней планировочной отметки земли не менее чем на 2 метра.									
** Минимальный отступ от границ земельного участка между соседними жилыми домами имеющими общие боковые стены без проемов - 0 м.									

Статья 11.2. Зона застройки малоэтажными жилыми домами (1.2)

1. Зона застройки малоэтажными жилыми домами выделена в составе жилых зон и предназначена преимущественно для застройки малоэтажными многоквартирными жилыми домами, с возможностью размещения среднеэтажных жилых домов, а также отдельно стоящих, встроенных или пристроенных объектов государственного управления, социального назначения, культурно-досуговой деятельности, обеспечивающих потребности жителей.

2. Виды разрешенного использования земельных участков и объектов капитального строительства в зоне застройки малоэтажными жилыми домами представлены в таблице ниже.

Вид разрешенного использования	Наименование вида разрешенного использования	Код вида разрешенного использования
Основные виды разрешенного использования	малоэтажная многоквартирная жилая застройка;	2.1.1
	блокированная жилая застройка;	2.3
	хранение автотранспорта;	2.7.1
	предоставление коммунальных услуг;	3.1.1
	административные здания организаций, обеспечивающих предоставление коммунальных услуг;	3.1.2
	оказание услуг связи;	3.2.3
	общежития;	3.2.4
	амбулаторно-поликлиническое обслуживание;	3.4.1
	дошкольное, начальное и среднее общее образование;	3.5.1
	объекты культурно-досуговой деятельности;	3.6.1
	государственное управление;	3.8.1
	магазины;	4.4
	площадки для занятий спортом;	5.1.3
	обеспечение внутреннего правопорядка;	8.3
земельные участки (территории) общего пользования.	12.0	
Условно разрешенные виды использования	для индивидуального жилищного строительства;	2.1
	среднеэтажная жилая застройка;	2.5
	деловое управление.	4.1

Вид разрешенного использования	Наименование вида разрешенного использования	Код вида разрешенного использования
Вспомогательные виды разрешенного использования	предоставление коммунальных услуг;	3.1.1
	площадки для занятий спортом.	5.1.3

3. Предельные размеры земельных участков, в том числе их площадь и предельные параметры разрешенного строительства, реконструкции объектов капитального строительства в зоне застройки малоэтажными жилыми домами представлены в таблице ниже.

Код вида разрешенного использования	Размер земельного участка (м)				Площадь земельного участка (кв.м)		Минимальный отступ от границ земельного участка (м)	Предельное количество этажей/ предельная высота зданий, сооружений (м)	Максимальный процент застройки в границах земельного участка (%)
	Длина		Ширина		Мин.	Макс.			
	Мин.	Макс.	Мин.	Макс.					
Основные виды разрешенного использования									
2.1.1	НПУ	НПУ	НПУ	НПУ	1000	НПУ	3	4*/НПУ	60
2.3	НПУ	100	НПУ	НПУ	300	1500	3 (0)**	3*/20	40
2.7.1	НПУ	НПУ	НПУ	НПУ	20	80	НПУ	1*/4	НПУ
3.1.1	НПУ	НПУ	НПУ	НПУ	НПУ	НПУ	НПУ	НПУ	НПУ
3.1.2	НПУ	НПУ	НПУ	НПУ	1000	НПУ	НПУ	3/20	60
3.2.3	НПУ	НПУ	НПУ	НПУ	1000	НПУ	НПУ	3/20	60
3.2.4	НПУ	НПУ	НПУ	НПУ	1000	НПУ	НПУ	3/20	60
3.4.1	НПУ	НПУ	НПУ	НПУ	1000	НПУ	НПУ	НПУ	60
3.5.1	НПУ	НПУ	НПУ	НПУ	1000	НПУ	НПУ	НПУ	60
3.6.1	НПУ	НПУ	НПУ	НПУ	1000	НПУ	НПУ	НПУ	60
3.8.1	НПУ	НПУ	НПУ	НПУ	1000	НПУ	НПУ	НПУ	60
4.4	НПУ	НПУ	НПУ	НПУ	1000	НПУ	НПУ	3/20	60
5.1.3	НПУ	НПУ	НПУ	НПУ	НПУ	НПУ	НПУ	НПУ	НПУ
8.3	НПУ	НПУ	НПУ	НПУ	НПУ	НПУ	НПУ	НПУ	60
12.0	НПУ	НПУ	НПУ	НПУ	НПУ	НПУ	НПУ	НПУ	НПУ
Условно разрешенные виды использования									
2.1	НПУ	100	15	НПУ	600	2500	3	3*/20	40
2.5	НПУ	НПУ	НПУ	НПУ	1500	НПУ	НПУ	8*/НПУ	60
4.1	НПУ	НПУ	НПУ	НПУ	1000	НПУ	НПУ	3/20	60
* При определении предельного количества этажей учитываются все надземные этажи, в том числе технические этажи, мансардные, а также цокольный этаж, если верх его перекрытия находится выше средней планировочной отметки земли не менее чем на 2 метра.									
** Минимальный отступ от границ земельного участка между соседними жилыми домами имеющими общие боковые стены без проемов - 0 м.									

Статья 11.3. Зона смешанной жилой застройки (1.3)

1. Зона смешанной жилой застройки выделена в составе жилых зон и предназначена преимущественно для застройки индивидуальными и блокированными жилыми домами, с возможностью размещения малоэтажных многоквартирных и среднеэтажных жилых домов, а также отдельно стоящих, встроенных или пристроенных объектов государственного управления,

Код вида разрешенного использования	Размер земельного участка (м)				Площадь земельного участка (кв.м)		Минимальный отступ от границ земельного участка (м)	Предельное количество этажей/ предельная высота зданий, сооружений (м)	Максимальный процент застройки в границах земельного участка (%)
	Длина		Ширина		Мин.	Макс.			
	Мин.	Макс.	Мин.	Макс.					
Условно разрешенные виды использования									
2.1.1	НПУ	НПУ	НПУ	НПУ	1000	НПУ	3	4*/НПУ	60
2.5	НПУ	НПУ	НПУ	НПУ	1500	НПУ	НПУ	8*/НПУ	60
4.1	НПУ	НПУ	НПУ	НПУ	1000	НПУ	НПУ	3/20	60
* При определении предельного количества этажей учитываются все надземные этажи, в том числе технические этажи, мансардные, а также цокольный этаж, если верх его перекрытия находится выше средней планировочной отметки земли не менее чем на 2 метра.									
** Минимальный отступ от границ земельного участка между соседними жилыми домами имеющими общие боковые стены без проемов - 0 м.									

Статья 11.4. Зона делового, общественного и коммерческого назначения (2.1)

1. Зона делового, общественного и коммерческого назначения выделена в составе многофункциональной общественно-деловой зоны и предназначена для размещения объектов делового, общественного и коммерческого назначения, коммунально - бытового обслуживания.

2. Виды разрешенного использования земельных участков и объектов капитального строительства в зоне делового, общественного и коммерческого назначения представлены в таблице ниже.

Вид разрешенного использования	Наименование вида разрешенного использования	Код вида разрешенного использования
Основные виды разрешенного использования	предоставление коммунальных услуг;	3.1.1
	административные здания организаций, обеспечивающих предоставление коммунальных услуг;	3.1.2
	оказание социальной помощи населению;	3.2.2
	оказание услуг связи;	3.2.3
	бытовое обслуживание;	3.3
	культурное развитие;	3.6
	общественное управление;	3.8
	амбулаторное ветеринарное обслуживание;	3.10.1
	деловое управление;	4.1
	объекты торговли (торговые центры, торгово-развлекательные центры (комплексы);	4.2
	рынки;	4.3
	магазины;	4.4
	банковская и страховая деятельность;	4.5
	общественное питание;	4.6
	гостиничное обслуживание;	4.7
развлекательные мероприятия;	4.8.1	
выставочно-ярмарочная деятельность;	4.10	
площадки для занятий спортом;	5.1.3	

Вид разрешенного использования	Наименование вида разрешенного использования	Код вида разрешенного использования
	обслуживание перевозок пассажиров;	7.2.2
	обеспечение внутреннего правопорядка;	8.3
	земельные участки (территории) общего пользования.	12.0
Условно разрешенные виды использования	для индивидуального жилищного строительства;	2.1
	малоэтажная многоквартирная жилая застройка.	2.1.1
Вспомогательные виды разрешенного использования	предоставление коммунальных услуг.	3.1.1

3. Предельные размеры земельных участков, в том числе их площадь и предельные параметры разрешенного строительства, реконструкции объектов капитального строительства в зоне делового, общественного и коммерческого назначения представлены в таблице ниже.

Код вида разрешенного использования	Размер земельного участка (м)				Площадь земельного участка (кв.м)		Минимальный отступ от границ земельного участка (м)	Предельное количество этажей/ предельная высота зданий, строений, сооружений (м)	Максимальный процент застройки в границах земельного участка (%)
	Длина		Ширина		Мин.	Макс.			
	Мин.	Макс.	Мин.	Макс.					
Основные виды разрешенного использования									
3.1.1	НПУ	НПУ	НПУ	НПУ	НПУ	НПУ	НПУ	НПУ	НПУ
3.1.2	НПУ	НПУ	НПУ	НПУ	1000	НПУ	НПУ	НПУ	60
3.2.2	НПУ	НПУ	НПУ	НПУ	1000	НПУ	НПУ	НПУ	60
3.2.3	НПУ	НПУ	НПУ	НПУ	1000	НПУ	НПУ	НПУ	60
3.3	НПУ	НПУ	НПУ	НПУ	1000	НПУ	НПУ	НПУ	60
3.6	НПУ	НПУ	НПУ	НПУ	1000	НПУ	НПУ	НПУ	60
3.8	НПУ	НПУ	НПУ	НПУ	1000	НПУ	НПУ	НПУ	60
3.10.1	НПУ	НПУ	НПУ	НПУ	1000	НПУ	НПУ	НПУ	60
4.1	НПУ	НПУ	НПУ	НПУ	1000	НПУ	НПУ	НПУ	60
4.2	НПУ	НПУ	НПУ	НПУ	1000	НПУ	НПУ	НПУ	60
4.3	НПУ	НПУ	НПУ	НПУ	1000	НПУ	НПУ	НПУ	60
4.4	НПУ	НПУ	НПУ	НПУ	1000	НПУ	НПУ	НПУ	60
4.5	НПУ	НПУ	НПУ	НПУ	1000	НПУ	НПУ	НПУ	60
4.6	НПУ	НПУ	НПУ	НПУ	1000	НПУ	НПУ	НПУ	60
4.7	НПУ	НПУ	НПУ	НПУ	1000	НПУ	НПУ	НПУ	60
4.8.1	НПУ	НПУ	НПУ	НПУ	1000	НПУ	НПУ	НПУ	60
4.10	НПУ	НПУ	НПУ	НПУ	1000	НПУ	НПУ	НПУ	60
5.1.3	НПУ	НПУ	НПУ	НПУ	НПУ	НПУ	НПУ	НПУ	НПУ
7.2.2	НПУ	НПУ	НПУ	НПУ	1000	НПУ	НПУ	НПУ	60
8.3	НПУ	НПУ	НПУ	НПУ	НПУ	НПУ	НПУ	НПУ	60
12.0	НПУ	НПУ	НПУ	НПУ	НПУ	НПУ	НПУ	НПУ	НПУ
Условно разрешенные виды использования									
2.1	НПУ	100	15	НПУ	600	2500	3	3*/20	40
2.1.1	НПУ	НПУ	НПУ	НПУ	1000	НПУ	3	4*/НПУ	60

Код вида разрешенного использования	Размер земельного участка (м)				Площадь земельного участка (кв.м)		Минимальный отступ от границ земельного участка (м)	Предельное количество этажей/ предельная высота зданий, строений, сооружений (м)	Максимальный процент застройки в границах земельного участка (%)
	Длина		Ширина		Мин.	Макс.			
	Мин.	Макс.	Мин.	Макс.					
* При определении предельного количества этажей учитываются все надземные этажи, в том числе технические этажи, мансардные, а также цокольный этаж, если верх его перекрытия находится выше средней планировочной отметки земли не менее чем на 2 метра.									

Статья 11.5. Зона объектов социального назначения (2.2)

1. Зона объектов социального назначения выделена в составе зоны специализированной общественной застройки и предназначена для размещения объектов здравоохранения, образования, культуры, науки с возможностью размещения культовых объектов.

2. Виды разрешенного использования земельных участков и объектов капитального строительства в зоне объектов социального назначения представлены в таблице ниже.

Вид разрешенного использования	Наименование вида разрешенного использования	Код вида разрешенного использования
Основные виды разрешенного использования	предоставление коммунальных услуг;	3.1.1
	здравоохранение;	3.4
	образование и просвещение;	3.5
	культурное развитие;	3.6
	общественное управление;	3.8
	обеспечение научной деятельности;	3.9
	площадки для занятий спортом;	5.1.3
	обеспечение внутреннего правопорядка;	8.3
	земельные участки (территории) общего пользования.	12.0
Условно разрешенные виды использования	религиозное использование.	3.7
Вспомогательные виды разрешенного использования	предоставление коммунальных услуг;	3.1.1
	площадки для занятий спортом.	5.1.3

3. Предельные размеры земельных участков, в том числе их площадь и предельные параметры разрешенного строительства, реконструкции объектов капитального строительства в зоне объектов социального назначения представлены в таблице ниже.

Код вида разрешенного использования	Размер земельного участка (м)				Площадь земельного участка (кв.м)		Минимальный отступ от границ земельного участка (м)	Предельное количество этажей/ предельная высота зданий, строений, сооружений (м)	Максимальный процент застройки в границах земельного участка (%)
	Длина		Ширина		Мин.	Макс.			
	Мин.	Макс.	Мин.	Макс.					
Основные виды разрешенного использования									
3.1.1	НПУ	НПУ	НПУ	НПУ	НПУ	НПУ	НПУ	НПУ	НПУ
3.4	НПУ	НПУ	НПУ	НПУ	1000	НПУ	НПУ	НПУ	60
3.5	НПУ	НПУ	НПУ	НПУ	1000	НПУ	НПУ	НПУ	60
3.6	НПУ	НПУ	НПУ	НПУ	1000	НПУ	НПУ	НПУ	60
3.8	НПУ	НПУ	НПУ	НПУ	1000	НПУ	НПУ	НПУ	60
3.9	НПУ	НПУ	НПУ	НПУ	1000	НПУ	НПУ	НПУ	60
5.1.3	НПУ	НПУ	НПУ	НПУ	НПУ	НПУ	НПУ	НПУ	НПУ
8.3	НПУ	НПУ	НПУ	НПУ	НПУ	НПУ	НПУ	НПУ	60
12.0	НПУ	НПУ	НПУ	НПУ	НПУ	НПУ	НПУ	НПУ	НПУ
Условно разрешенные виды использования									
3.7	НПУ	НПУ	НПУ	НПУ	1000	НПУ	НПУ	НПУ	60

Статья 11.6. Зона объектов специализированной застройки (2.3)

1. Зона объектов специализированной застройки выделена в составе зоны специализированной общественной застройки и предназначена для размещения объектов образования, культуры, управления с возможностью размещения культовых объектов.

2. Виды разрешенного использования земельных участков и объектов капитального строительства в зоне объектов специализированной застройки представлены в таблице ниже.

Вид разрешенного использования	Наименование вида разрешенного использования	Код вида разрешенного использования
Основные виды разрешенного использования	предоставление коммунальных услуг;	3.1.1
	образование и просвещение;	3.5
	культурное развитие;	3.6
	общественное управление;	3.8
	земельные участки (территории) общего пользования.	12.0
Условно разрешенные виды использования	религиозное использование.	3.7
Вспомогательные виды разрешенного использования	предоставление коммунальных услуг.	3.1.1

3. Предельные размеры земельных участков, в том числе их площадь и предельные параметры разрешенного строительства, реконструкции объектов капитального строительства в зоне объектов специализированной застройки представлены в таблице ниже.

Код вида разрешенного использования	Размер земельного участка (м)				Площадь земельного участка (кв.м)		Минимальный отступ от границ земельного участка (м)	Предельное количество этажей/ предельная высота зданий, строений, сооружений (м)	Максимальный процент застройки в границах земельного участка (%)
	Длина		Ширина		Мин.	Макс.			
	Мин.	Макс.	Мин.	Макс.					
Условно разрешенные виды использования									
4.4	НПУ	НПУ	НПУ	НПУ	НПУ	НПУ	НПУ	НПУ	60

Статья 11.8. Зона объектов торговли (2.5)

1. Зона объектов торговли выделена в составе многофункциональной общественно-деловой зоны и предназначена для размещения объектов делового управления, торговли.

2. Виды разрешенного использования земельных участков и объектов капитального строительства в зоне объектов торговли представлены в таблице ниже.

Вид разрешенного использования	Наименование вида разрешенного использования	Код вида разрешенного использования
Основные виды разрешенного использования	предоставление коммунальных услуг;	3.1.1
	деловое управление;	4.1
	объекты торговли (торговые центры, торгово-развлекательные центры (комплексы); рынки;	4.2
	магазины;	4.3
	земельные участки (территории) общего пользования.	4.4
Условно разрешенные виды использования	не подлежат установлению.	12.0
Условно разрешенные виды использования	не подлежат установлению.	-
Вспомогательные виды разрешенного использования	предоставление коммунальных услуг.	3.1.1

3. Предельные размеры земельных участков, в том числе их площадь и предельные параметры разрешенного строительства, реконструкции объектов капитального строительства в зоне объектов торговли представлены в таблице ниже.

Код вида разрешенного использования	Размер земельного участка (м)				Площадь земельного участка (кв.м)		Минимальный отступ от границ земельного участка (м)	Предельное количество этажей/ предельная высота зданий, строений, сооружений (м)	Максимальный процент застройки в границах земельного участка (%)
	Длина		Ширина		Мин.	Макс.			
	Мин.	Макс.	Мин.	Макс.					
Основные виды разрешенного использования									
3.1.1	НПУ	НПУ	НПУ	НПУ	НПУ	НПУ	НПУ	НПУ	НПУ
4.1	НПУ	НПУ	НПУ	НПУ	1000	НПУ	НПУ	НПУ	60
4.2	НПУ	НПУ	НПУ	НПУ	1000	НПУ	НПУ	НПУ	60
4.3	НПУ	НПУ	НПУ	НПУ	1000	НПУ	НПУ	НПУ	60
4.4	НПУ	НПУ	НПУ	НПУ	1000	НПУ	НПУ	НПУ	60

Код вида разрешенного использования	Размер земельного участка (м)				Площадь земельного участка (кв.м)		Минимальный отступ от границ земельного участка (м)	Предельное количество этажей/ предельная высота зданий, строений, сооружений (м)	Максимальный процент застройки в границах земельного участка (%)
	Длина		Ширина		Мин.	Макс.			
	Мин.	Макс.	Мин.	Макс.					
6.4	НПУ	НПУ	НПУ	НПУ	НПУ	НПУ	НПУ	НПУ	НПУ
6.6	НПУ	НПУ	НПУ	НПУ	НПУ	НПУ	НПУ	НПУ	НПУ
6.7	НПУ	НПУ	НПУ	НПУ	НПУ	НПУ	НПУ	НПУ	НПУ
6.8	НПУ	НПУ	НПУ	НПУ	НПУ	НПУ	НПУ	НПУ	НПУ
6.9	НПУ	НПУ	НПУ	НПУ	НПУ	НПУ	НПУ	НПУ	НПУ
6.9.1	НПУ	НПУ	НПУ	НПУ	НПУ	НПУ	НПУ	НПУ	НПУ
Условно разрешенные виды использования не устанавливаются									

Статья 11.10. Коммунально-складская зона (3.2)

1. Коммунально-складская зона предназначена для размещения коммунально-складских объектов, деятельность которых связана с воздействием на окружающую среду, для которых необходима организация санитарно-защитной зоны в соответствии с требованиями технических регламентов.

2. Виды разрешенного использования земельных участков и объектов капитального строительства в коммунально-складской зоне представлены в таблице ниже.

Вид разрешенного использования	Наименование вида разрешенного использования	Код вида разрешенного использования
Основные виды разрешенного использования	размещение гаражей для собственных нужд;	2.7.2
	предоставление коммунальных услуг;	3.1.1
	связь;	6.8
	склад;	6.9
	складские площадки.	6.9.1
Условно разрешенные виды использования	не подлежат установлению.	-
Вспомогательные виды разрешенного использования	не подлежат установлению.	-

3. Предельные размеры земельных участков, в том числе их площадь и предельные параметры разрешенного строительства, реконструкции объектов капитального строительства в коммунально-складской зоне представлены в таблице ниже.

Код вида разрешенного использования	Размер земельного участка (м)				Площадь земельного участка (кв.м)		Минимальный отступ от границ земельного участка (м)	Предельное количество этажей/ предельная высота зданий, строений, сооружений (м)	Максимальный процент застройки в границах земельного участка (%)
	Длина		Ширина		Мин.	Макс.			
	Мин.	Макс.	Мин.	Макс.					
Основные виды разрешенного использования									
2.7.2	НПУ	НПУ	НПУ	НПУ	20	80	НПУ	1*/4	НПУ
3.1.1	НПУ	НПУ	НПУ	НПУ	НПУ	НПУ	НПУ	НПУ	НПУ
6.8	НПУ	НПУ	НПУ	НПУ	НПУ	НПУ	НПУ	НПУ	НПУ
6.9	НПУ	НПУ	НПУ	НПУ	НПУ	НПУ	НПУ	НПУ	НПУ
6.9.1	НПУ	НПУ	НПУ	НПУ	НПУ	НПУ	НПУ	НПУ	НПУ
Условно разрешенные виды использования не устанавливаются									
* При определении предельного количества этажей учитываются все надземные этажи, в том числе технические этажи, мансардные, а также цокольный этаж, если верх его перекрытия находится выше средней планировочной отметки земли не менее чем на 2 метра.									

Статья 11.11. Зона инженерной инфраструктуры (3.3)

1. Зона инженерной инфраструктуры предназначена для размещения объектов коммунального обслуживания связанных с обеспечением энергоснабжения, теплоснабжения, газоснабжения, водоснабжения, водоотведения и очисткой стоков, связи.

2. Виды разрешенного использования земельных участков и объектов капитального строительства в зоне инженерной инфраструктуры представлены в таблице ниже.

Вид разрешенного использования	Наименование вида разрешенного использования	Код вида разрешенного использования
Основные виды разрешенного использования	предоставление коммунальных услуг;	3.1.1
	связь;	6.8
	трубопроводный транспорт;	7.5
Условно разрешенные виды использования	не подлежат установлению.	-
Вспомогательные виды разрешенного использования	не подлежат установлению.	-

3. Предельные размеры земельных участков, в том числе их площадь и предельные параметры разрешенного строительства, реконструкции объектов капитального строительства в зоне инженерной инфраструктуры представлены в таблице в таблице ниже.

Код вида разрешенного использования	Размер земельного участка (м)				Площадь земельного участка (кв.м)		Минимальный отступ от границ земельного участка (м)	Предельное количество этажей/ предельная высота зданий, строений, сооружений (м)	Максимальный процент застройки в границах земельного участка (%)
	Длина		Ширина		Мин.	Макс.			
	Мин.	Макс.	Мин.	Макс.					
Основные виды разрешенного использования									
3.1.1	НПУ	НПУ	НПУ	НПУ	НПУ	НПУ	НПУ	НПУ	НПУ
6.8	НПУ	НПУ	НПУ	НПУ	НПУ	НПУ	НПУ	НПУ	НПУ
7.5	НПУ	НПУ	НПУ	НПУ	НПУ	НПУ	НПУ	НПУ	НПУ
Условно разрешенные виды использования не устанавливаются									

Статья 11.12. Зона объектов транспорта (3.4)

1. Зона объектов транспорта выделена в составе зоны транспортной инфраструктуры и предназначена для размещения объектов автомобильного, трубопроводного транспорта, улично-дорожной сети.

2. Виды разрешенного использования земельных участков и объектов капитального строительства в зоне объектов транспорта представлены в таблице ниже.

Вид разрешенного использования	Наименование вида разрешенного использования	Код вида разрешенного использования
Основные виды разрешенного использования	автомобильный транспорт;	7.2
	трубопроводный транспорт;	7.5
	улично-дорожная сеть.	12.0.1
Условно разрешенные виды использования	не подлежат установлению.	-
Вспомогательные виды разрешенного использования	не подлежат установлению.	-

3. Предельные размеры земельных участков, в том числе их площадь и предельные параметры разрешенного строительства, реконструкции объектов капитального строительства в зоне объектов транспорта представлены в таблице ниже.

Код вида разрешенного использования	Размер земельного участка (м)				Площадь земельного участка (кв.м)		Минимальный отступ от границ земельного участка (м)	Предельное количество этажей/ предельная высота зданий, строений, сооружений (м)	Максимальный процент застройки в границах земельного участка (%)
	Длина		Ширина		Мин.	Макс.			
	Мин.	Макс.	Мин.	Макс.					
Основные виды разрешенного использования									
7.2	НПУ	НПУ	НПУ	НПУ	НПУ	НПУ	НПУ	НПУ	НПУ
7.5	НПУ	НПУ	НПУ	НПУ	НПУ	НПУ	НПУ	НПУ	НПУ
12.0.1	НПУ	НПУ	НПУ	НПУ	НПУ	НПУ	НПУ	НПУ	НПУ
Условно разрешенные виды использования не устанавливаются									

Статья 11.13. Зона объектов дорожного сервиса (3.5)

1. Зона объектов дорожного сервиса выделена в составе зоны транспортной инфраструктуры и предназначена для размещения объектов дорожного сервиса.

2. Виды разрешенного использования земельных участков и объектов капитального строительства в зоне объектов дорожного сервиса представлены в таблице ниже.

Вид разрешенного использования	Наименование вида разрешенного использования	Код вида разрешенного использования
Основные виды разрешенного использования	объекты дорожного сервиса.	4.9.1
Условно разрешенные виды использования	не подлежат установлению.	-
Вспомогательные виды разрешенного использования	не подлежат установлению.	-

3. Предельные размеры земельных участков, в том числе их площадь и предельные параметры разрешенного строительства, реконструкции объектов капитального строительства в зоне объектов дорожного сервиса представлены в таблице ниже.

Код вида разрешенного использования	Размер земельного участка (м)				Площадь земельного участка (кв.м)		Минимальный отступ от границ земельного участка (м)	Предельное количество этажей/ предельная высота зданий, строений, сооружений (м)	Максимальный процент застройки в границах земельного участка (%)
	Длина		Ширина		Мин.	Макс.			
	Мин.	Макс.	Мин.	Макс.					
Основные виды разрешенного использования									
4.9.1	НПУ	НПУ	НПУ	НПУ	НПУ	НПУ	НПУ	НПУ	НПУ
Условно разрешенные виды использования не устанавливаются									

Статья 11.14. Зона объектов автомобильного транспорта (3.6)

1. Зона объектов автомобильного транспорта выделена в составе зоны транспортной инфраструктуры и предназначена для размещения объектов улично-дорожной сети.

2. Виды разрешенного использования земельных участков и объектов капитального строительства в зоне объектов автомобильного транспорта представлены в таблице ниже.

Вид разрешенного использования	Наименование вида разрешенного использования	Код вида разрешенного использования
Основные виды разрешенного использования	улично-дорожная сеть.	12.0.1

Вид разрешенного использования	Наименование вида разрешенного использования	Код вида разрешенного использования
Условно разрешенные виды использования	не подлежат установлению.	-
Вспомогательные виды разрешенного использования	не подлежат установлению.	-

3. Предельные размеры земельных участков, в том числе их площадь и предельные параметры разрешенного строительства, реконструкции объектов капитального строительства в зоне объектов транспорта представлены в таблице ниже.

Код вида разрешенного использования	Размер земельного участка (м)				Площадь земельного участка (кв.м)		Минимальный отступ от границ земельного участка (м)	Предельное количество этажей/ предельная высота зданий, строений, сооружений (м)	Максимальный процент застройки в границах земельного участка (%)
	Длина		Ширина		Мин.	Макс.			
	Мин.	Макс.	Мин.	Макс.					
Основные виды разрешенного использования									
12.0.1	НПУ	НПУ	НПУ	НПУ	НПУ	НПУ	НПУ	НПУ	НПУ
Условно разрешенные виды использования не устанавливаются									

Статья 11.15. Зона сельскохозяйственного использования (4.2)

1. Зона сельскохозяйственного использования предназначены для выращивания сельскохозяйственных культур, сенокошения, выпаса сельскохозяйственных животных, ведения личного подсобного хозяйства на полевых участках.

2. Виды разрешенного использования земельных участков и объектов капитального строительства в зоне сельскохозяйственного использования представлены в таблице ниже.

Вид разрешенного использования	Наименование вида разрешенного использования	Код вида разрешенного использования
Основные виды разрешенного использования	растениеводство;	1.1
	научное обеспечение сельского хозяйства;	1.14
	ведение личного подсобного хозяйства на полевых участках;	1.16
	сенокошение;	1.19
	выпас сельскохозяйственных животных.	1.20
Условно разрешенные виды использования	скотоводство;	1.8
	звероводство;	1.9
	птицеводство;	1.10
	свиноводство;	1.11
	пчеловодство;	1.12
	рыбоводство;	1.13
	хранение и переработка сельскохозяйственной продукции;	1.15

Вид разрешенного использования	Наименование вида разрешенного использования	Код вида разрешенного использования
	питомники,	1.17
	обеспечение сельскохозяйственного производства.	1.18
Вспомогательные виды разрешенного использования	не подлежат установлению.	-

3. Предельные размеры земельных участков, в том числе их площадь и предельные параметры разрешенного строительства, реконструкции объектов капитального строительства в зоне сельскохозяйственного использования представлены в таблице ниже.

Код вида разрешенного использования	Размер земельного участка (м)				Площадь земельного участка (кв.м)		Минимальный отступ от границ земельного участка (м)	Предельное количество этажей/ предельная высота зданий, строений, сооружений (м)	Максимальный процент застройки в границах земельного участка (%)
	Длина		Ширина		Мин.	Макс.			
	Мин.	Макс.	Мин.	Макс.					
Основные виды разрешенного использования									
1.1	НПУ	НПУ	НПУ	НПУ	НПУ	НПУ	НПУ	НПУ	НПУ
1.14	НПУ	НПУ	НПУ	НПУ	НПУ	НПУ	НПУ	НПУ	НПУ
1.16	НПУ	НПУ	НПУ	НПУ	НПУ	НПУ	НПУ	НПУ	НПУ
1.19	НПУ	НПУ	НПУ	НПУ	НПУ	НПУ	НПУ	НПУ	НПУ
1.20	НПУ	НПУ	НПУ	НПУ	НПУ	НПУ	НПУ	НПУ	НПУ
Условно разрешенные виды использования									
1.8	НПУ	НПУ	НПУ	НПУ	НПУ	НПУ	НПУ	НПУ	НПУ
1.9	НПУ	НПУ	НПУ	НПУ	НПУ	НПУ	НПУ	НПУ	НПУ
1.10	НПУ	НПУ	НПУ	НПУ	НПУ	НПУ	НПУ	НПУ	НПУ
1.11	НПУ	НПУ	НПУ	НПУ	НПУ	НПУ	НПУ	НПУ	НПУ
1.12	НПУ	НПУ	НПУ	НПУ	НПУ	НПУ	НПУ	НПУ	НПУ
1.13	НПУ	НПУ	НПУ	НПУ	НПУ	НПУ	НПУ	НПУ	НПУ
1.15	НПУ	НПУ	НПУ	НПУ	НПУ	НПУ	НПУ	НПУ	НПУ
1.17	НПУ	НПУ	НПУ	НПУ	НПУ	НПУ	НПУ	НПУ	НПУ
1.18	НПУ	НПУ	НПУ	НПУ	НПУ	НПУ	НПУ	НПУ	НПУ

Статья 11.16. Производственная зона сельскохозяйственных предприятий (4.4)

1. Производственная зона сельскохозяйственных предприятий предназначена для размещения объектов сельскохозяйственного назначения, используемых для содержания и разведения сельскохозяйственных животных, производства, хранения и первичной переработки сельскохозяйственной продукции, питомников, для которых необходима организация санитарно-защитной зоны в соответствии с требованиями технических регламентов.

2. Виды разрешенного использования земельных участков и объектов капитального строительства в производственной зоне сельскохозяйственных предприятий представлены в таблице ниже.

Статья 11.17. Зона озелененных территорий общего пользования (5.1)

1. Зона озелененных территорий общего пользования выделена в составе рекреационных зон и предназначена для размещения городских парков, садов, скверов, бульваров, набережных, территорий зеленых насаждений.

2. Виды разрешенного использования земельных участков и объектов капитального строительства в зоне озелененных территорий общего пользования представлены в таблице ниже.

Вид разрешенного использования	Наименование вида разрешенного использования	Код вида разрешенного использования
Основные виды разрешенного использования	парки культуры и отдыха;	3.6.2
	площадки для занятия спортом;	5.1.3
	земельные участки (территории) общего пользования.	12.0
Условно разрешенные виды использования	не подлежат установлению.	-
Вспомогательные виды разрешенного использования	не подлежат установлению.	-

3. Предельные размеры земельных участков, в том числе их площадь и предельные параметры разрешенного строительства, реконструкции объектов капитального строительства в зоне озелененных территорий общего пользования представлены в таблице ниже.

Код вида разрешенного использования	Размер земельного участка (м)				Площадь земельного участка (кв.м)		Минимальный отступ от границ земельного участка (м)	Предельное количество этажей/ предельная высота зданий, строений, сооружений (м)	Максимальный процент застройки в границах земельного участка (%)
	Длина		Ширина		Мин.	Макс.			
	Мин.	Макс.	Мин.	Макс.					
Основные виды разрешенного использования									
3.6.2	НПУ	НПУ	НПУ	НПУ	НПУ	НПУ	НПУ	НПУ	НПУ
5.1.3	НПУ	НПУ	НПУ	НПУ	НПУ	НПУ	НПУ	НПУ	НПУ
12.0	НПУ	НПУ	НПУ	НПУ	НПУ	НПУ	НПУ	НПУ	НПУ
Условно разрешенные виды использования не устанавливаются									

Статья 11.18. Зона отдыха (5.2)

1. Зона отдыха предназначена для размещения детских лагерей, пансионатов, гостиниц, кемпингов, домов отдыха, не оказывающих услуги по лечению.

2. Виды разрешенного использования земельных участков и объектов капитального строительства в зоне отдыха представлены в таблице ниже.

Вид разрешенного использования	Наименование вида разрешенного использования	Код вида разрешенного использования
Основные виды разрешенного использования	туристическое обслуживание.	5.2.1

Вид разрешенного использования	Наименование вида разрешенного использования	Код вида разрешенного использования
Условно разрешенные виды использования	не подлежат установлению.	-
Вспомогательные виды разрешенного использования	не подлежат установлению.	-

3. Предельные размеры земельных участков, в том числе их площадь и предельные параметры разрешенного строительства, реконструкции объектов капитального строительства в зоне отдыха представлены в таблице ниже.

Код вида разрешенного использования	Размер земельного участка (м)				Площадь земельного участка (кв.м)		Минимальный отступ от границ земельного участка (м)	Предельное количество этажей/ предельная высота зданий, строений, сооружений (м)	Максимальный процент застройки в границах земельного участка (%)
	Длина		Ширина		Мин.	Макс.			
	Мин.	Макс.	Мин.	Макс.					
Основные виды разрешенного использования									
5.2.1	НПУ	НПУ	НПУ	НПУ	НПУ	НПУ	НПУ	НПУ	НПУ
Условно разрешенные виды использования не устанавливаются									

Статья 11.19. Зона объектов физической культуры и спорта (5.3)

1. Зона объектов физической культуры и спорта выделена в составе рекреационных зон и предназначена для размещения спортивных залов, бассейнов, физкультурно-оздоровительных комплексов, стадионов, спортивных баз и лагерей, площадок для занятий спортом.

2. Виды разрешенного использования земельных участков и объектов капитального строительства в зоне объектов физической культуры и спорта представлены в таблице ниже.

Вид разрешенного использования	Наименование вида разрешенного использования	Код вида разрешенного использования
Основные виды разрешенного использования	предоставление коммунальных услуг;	3.1.1
	обеспечение спортивно-зрелищных мероприятий;	5.1.1
	обеспечение занятий спортом в помещениях;	5.1.2
	площадки для занятий спортом;	5.1.3
	оборудованные площадки для занятий спортом;	5.1.4
	водный спорт;	5.1.5
	спортивные базы.	5.1.7
Условно разрешенные виды использования	не подлежат установлению.	-
Вспомогательные виды разрешенного использования	предоставление коммунальных услуг;	3.1.1

3. Предельные размеры земельных участков, в том числе их площадь и предельные параметры разрешенного строительства, реконструкции объектов капитального строительства в зоне объектов физической культуры и спорта представлены в таблице ниже.

Код вида разрешенного использования	Размер земельного участка (м)				Площадь земельного участка (кв.м)		Минимальный отступ от границ земельного участка (м)	Предельное количество этажей/ предельная высота зданий, строений, сооружений (м)	Максимальный процент застройки в границах земельного участка (%)
	Длина		Ширина		Мин.	Макс.			
	Мин.	Макс.	Мин.	Макс.					
Основные виды разрешенного использования									
3.1.1	НПУ	НПУ	НПУ	НПУ	НПУ	НПУ	НПУ	НПУ	НПУ
5.1.1	НПУ	НПУ	НПУ	НПУ	НПУ	НПУ	НПУ	НПУ	НПУ
5.1.2	НПУ	НПУ	НПУ	НПУ	НПУ	НПУ	НПУ	НПУ	НПУ
5.1.3	НПУ	НПУ	НПУ	НПУ	НПУ	НПУ	НПУ	НПУ	НПУ
5.1.4	НПУ	НПУ	НПУ	НПУ	НПУ	НПУ	НПУ	НПУ	НПУ
5.1.5	НПУ	НПУ	НПУ	НПУ	НПУ	НПУ	НПУ	НПУ	НПУ
5.1.7	НПУ	НПУ	НПУ	НПУ	НПУ	НПУ	НПУ	НПУ	НПУ
Условно разрешенные виды использования не устанавливаются									

Статья 11.20. Зона озелененных территорий специального назначения (5.6)

1. Зона озелененных территорий специального назначения предназначена для формирования озелененных участков, выполняющих санитарно-защитные функции.

2. Виды разрешенного использования земельных участков и объектов капитального строительства в зоне озелененных территорий специального назначения представлены в таблице ниже.

Вид разрешенного использования	Наименование вида разрешенного использования	Код вида разрешенного использования
Основные виды разрешенного использования	земельные участки (территории) общего пользования.	12.0
Условно разрешенные виды использования	не подлежат установлению.	-
Вспомогательные виды разрешенного использования	не подлежат установлению.	-

3. Предельные размеры земельных участков, в том числе их площадь и предельные параметры разрешенного строительства, реконструкции объектов капитального строительства в зоне озелененных территорий специального назначения представлены в таблице ниже.

Код вида разрешенного использования	Размер земельного участка (м)				Площадь земельного участка (кв.м)		Минимальный отступ от границ земельного участка (м)	Предельное количество этажей/ предельная высота зданий, строений, сооружений (м)	Максимальный процент застройки в границах земельного участка (%)
	Длина		Ширина		Мин.	Макс.			
	Мин.	Макс.	Мин.	Макс.					
Основные виды разрешенного использования									
12.0	НПУ	НПУ	НПУ	НПУ	НПУ	НПУ	НПУ	НПУ	НПУ
Условно разрешенные виды использования не устанавливаются									

Статья 11.21. Зона кладбищ (6.1)

1. Зона кладбищ предназначена для размещения кладбищ, мест захоронения, соответствующих культовых зданий и сооружений, для которых необходима организация санитарно-защитной зоны в соответствии с требованиями технических регламентов.

2. Виды разрешенного использования земельных участков и объектов капитального строительства в зоне кладбищ представлены в таблице ниже.

Вид разрешенного использования	Наименование вида разрешенного использования	Код вида разрешенного использования
Основные виды разрешенного использования	осуществление религиозных обрядов;	3.7.1
	ритуальная деятельность.	12.1
Условно разрешенные виды использования	не подлежат установлению.	-
Вспомогательные виды разрешенного использования	не подлежат установлению.	-

3. Предельные размеры земельных участков, в том числе их площадь и предельные параметры разрешенного строительства, реконструкции объектов капитального строительства в зоне кладбищ представлены в таблице ниже.

Код вида разрешенного использования	Размер земельного участка (м)				Площадь земельного участка (кв.м)		Минимальный отступ от границ земельного участка (м)	Предельное количество этажей/ предельная высота зданий, строений, сооружений (м)	Максимальный процент застройки в границах земельного участка (%)
	Длина		Ширина		Мин.	Макс.			
	Мин.	Макс.	Мин.	Макс.					
Основные виды разрешенного использования									
3.7.1	НПУ	НПУ	НПУ	НПУ	НПУ	НПУ	НПУ	НПУ	НПУ
12.1	НПУ	НПУ	НПУ	НПУ	НПУ	100000	НПУ	НПУ	НПУ
Условно разрешенные виды использования не устанавливаются									

Статья 11.22. Зона складирования и захоронения отходов (б.3)

1. Зона складирования и захоронения отходов предназначена для размещения, хранения, захоронения, утилизации, накопления, обработки, обезвреживания отходов производства и потребления, для которых необходима организация санитарно-защитной зоны в соответствии с требованиями технических регламентов.

2. Виды разрешенного использования земельных участков и объектов капитального строительства в зоне складирования и захоронения отходов представлены в таблице ниже.

Вид разрешенного использования	Наименование вида разрешенного использования	Код вида разрешенного использования
Основные виды разрешенного использования	специальная деятельность.	12.2
Условно разрешенные виды использования	не подлежат установлению.	-
Вспомогательные виды разрешенного использования	не подлежат установлению.	-

3. Предельные размеры земельных участков, в том числе их площадь и предельные параметры разрешенного строительства, реконструкции объектов капитального строительства в зоне складирования и захоронения отходов представлены в таблице ниже.

Код вида разрешенного использования	Размер земельного участка (м)				Площадь земельного участка (кв.м)		Минимальный отступ от границ земельного участка (м)	Предельное количество этажей/ предельная высота зданий, строений, сооружений (м)	Максимальный процент застройки в границах земельного участка (%)
	Длина		Ширина		Мин.	Макс.			
	Мин.	Макс.	Мин.	Макс.					
Основные виды разрешенного использования									
12.2	НПУ	НПУ	НПУ	НПУ	НПУ	НПУ	НПУ	НПУ	НПУ
Условно разрешенные виды использования не устанавливаются									

Статья 12. Земли, для которых градостроительные регламенты не устанавливаются

1. В соответствии с Градостроительным кодексом Российской Федерации на карте градостроительного зонирования муниципального образования – Спасск-Рязанское городское поселение Спасского муниципального района Рязанской области выделены земли, для которых градостроительные регламенты не устанавливаются, представленные в таблице ниже.

Обозначение земель	Наименование земель
<input type="checkbox"/>	Земли лесного фонда
<input type="checkbox"/>	Земли сельскохозяйственных угодий

2. Согласно части 6 статьи 36 Градостроительного кодекса Российской Федерации градостроительные регламенты не устанавливаются для земель лесного фонда, сельскохозяйственных угодий в составе земель сельскохозяйственного назначения.

3. Использование земельных участков, для которых градостроительные регламенты не устанавливаются, определяются федеральными, региональными органами исполнительной власти или уполномоченными органами местного самоуправления в соответствии с федеральными законами.

Статья 13. Расчетные показатели минимально допустимого уровня обеспеченности территории объектами коммунальной, транспортной, социальной инфраструктур и расчетные показатели максимально допустимого уровня территориальной доступности указанных объектов для населения

На территории Спасск-Рязанского городского поселения Спасского муниципального района Рязанской области не планируется осуществление деятельности по комплексному развитию территории. В связи с этим расчетные показатели минимально допустимого уровня обеспеченности территории объектами коммунальной, транспортной, социальной инфраструктур и расчетные показатели максимально допустимого уровня территориальной доступности указанных объектов для населения в соответствии с пунктом 4 части 6 статьи 30 Градостроительного кодекса Российской Федерации, не устанавливаются.

Статья 14. Зоны с особыми условиями использования территории

1. В соответствии со статьей 1 Градостроительного кодекса Российской Федерации, к зонам с особыми условиями использования территорий относятся: охранные, санитарно-защитные зоны, зоны охраны объектов культурного наследия (памятников истории и культуры) народов Российской Федерации (далее - объекты культурного наследия), защитные зоны объектов культурного наследия, водоохранные зоны, зоны затопления, подтопления, зоны санитарной охраны источников питьевого и хозяйственно-бытового водоснабжения, зоны охраняемых объектов, приаэродромная территория, иные зоны, устанавливаемые в соответствии с законодательством Российской Федерации.

2. В составе графических материалов правил землепользования и застройки отображены границы зон с особыми условиями использования территорий

(далее – ЗОУИТ), на основании сведений содержащихся в Едином государственном реестре недвижимости (далее – ЕГРН), а также ЗОУИТ, сведения о которых отсутствуют в ЕГРН, но которые были установлены, в порядке предусмотренном частью 8 статьи 26 Федерального закона от 03.08.2018 № 342-ФЗ «О внесении изменений в Градостроительный кодекс Российской Федерации и отдельные законодательные акты Российской Федерации». На территории Спасск-Рязанского городского поселения Спасского муниципального района Рязанской области могут быть установлены и действовать иные зоны с особыми условиями использования территорий, не отображенные в графических материалах правил землепользования и застройки.

3. Границы зон с особыми условиями использования территорий, границы территорий объектов культурного наследия, устанавливаемые в соответствии с законодательством Российской Федерации, могут не совпадать с границами территориальных зон.

4. Ограничения использования земельных участков и объектов капитального строительства на территории ЗОУИТ определяется в соответствии с законодательством Российской Федерации.

Статья 14.1. Санитарно-защитные зоны предприятий, сооружений и иных объектов

1. Санитарно-защитная зона – специальная территория с особым режимом использования, которая устанавливается вокруг объектов и производств, являющихся источниками воздействия на среду обитания и здоровья человека, размер которой обеспечивает уменьшение воздействия загрязнения на атмосферный воздух (химического, биологического, физического) до значений, установленных гигиеническими нормативами.

2. Ширина санитарно-защитной зоны устанавливается с учетом санитарной классификации, результатов расчетов ожидаемого загрязнения атмосферного воздуха и уровней физических воздействий, а для действующих предприятий - и натуральных исследований.

3. Ограничения использования земельных участков и объектов капитального строительства на территории санитарно-защитных зон определяется в соответствии с законодательством Российской Федерации.

Статья 14.2. Водоохранные зоны и прибрежно-защитные полосы водных объектов

1. Водоохранными зонами являются территории, которые примыкают к береговой линии морей, рек, ручьев, каналов, озер, водохранилищ и на которых устанавливается специальный режим осуществления хозяйственной и иной деятельности в целях предотвращения загрязнения, засорения, заиления указанных водных объектов и истощения их вод, а также сохранения среды обитания водных биологических ресурсов и других объектов животного и растительного мира.

2. В границах водоохраных зон устанавливаются прибрежные защитные полосы, на территории которых вводятся дополнительные ограничения хозяйственной и иной деятельности.

3. Ограничения использования земельных участков и объектов капитального строительства на территории водоохраных зон, прибрежно-защитных и береговых полос водных объектов определяются Водным кодексом Российской Федерации.

Статья 14.3. Охранные зоны инженерных коммуникаций, сооружений

1. Охранные зоны инженерных коммуникаций, сооружений предназначены для обеспечения безопасной эксплуатации существующих и вновь строящихся инженерных коммуникаций, сооружений и устанавливаются в соответствии с законодательством Российской Федерации.

2. Ограничения использования земельных участков и объектов капитального строительства на территории охранных зон инженерных коммуникаций, сооружений определяются в соответствии с законодательством Российской Федерации.

Статья 14.4. Придорожные полосы автомобильных дорог

1. Придорожные полосы автомобильной дороги – это территории, которые прилегают с обеих сторон к полосе отвода автомобильной дороги и в границах которых устанавливается особый режим использования земельных участков в целях обеспечения требований безопасности дорожного движения, а также нормальных условий реконструкции, капитального ремонта, ремонта, содержания автомобильной дороги, ее сохранности с учетом перспектив развития автомобильной дороги.

2. Ограничения использования земельных участков и объектов капитального строительства на территории придорожных полос определяются в соответствии с законодательством Российской Федерации.

Статья 14.5. Зоны затопления и подтопления

На территории Спасск-Рязанского городского поселения Спасского муниципального района Рязанской области располагаются следующие зоны затопления и подтопления, представленные в таблице ниже:

Наименование	Ограничение	Реестровый номер
Зона затопления территории г. Спасск-Рязанский Спасского района Рязанской области по реке Ока при максимальных уровнях воды 1-процентной обеспеченности	Ограничения в использовании согласно ст. 67.1 «Предотвращение негативного воздействия вод и ликвидация его последствий», п. 6 Водного кодекса РФ от 03.06.2006 г. №74-ФЗ 6. В границах зон затопления, подтопления, в соответствии с	62:20-6.1136

Наименование	Ограничение	Реестровый номер
(повторяемость 1 раз в 100 лет)	законодательством Российской Федерации о градостроительной деятельности отнесенных к зонам с особыми условиями использования территорий, запрещаются: 1) размещение новых населенных пунктов и строительство объектов капитального строительства без обеспечения инженерной защиты таких населенных пунктов и объектов от затопления, подтопления; 2) использование сточных вод в целях регулирования плодородия почв; 3) размещение кладбищ, скотомогильников, объектов размещения отходов производства и потребления, химических, взрывчатых, токсичных, отравляющих и ядовитых веществ, пунктов хранения и захоронения радиоактивных отходов; 4) осуществление авиационных мер по борьбе с вредными организмами.	
Зона слабого подтопления, прилегающая к зоне затопления поверхностными водами при максимальном паводке 1% обеспеченности г. Спасск-Рязанский Спасского района Рязанской области по реке Ока	Ограничения в использовании согласно ст. 67.1 «Предотвращение негативного воздействия вод и ликвидация его последствий», п. 6 Водного кодекса РФ от 03.06.2006 г. №74-ФЗ 6. В границах зон затопления, подтопления, в соответствии с законодательством Российской Федерации о градостроительной деятельности отнесенных к зонам с особыми условиями использования территорий, запрещаются: 1) размещение новых населенных пунктов и строительство объектов капитального строительства без обеспечения инженерной защиты таких населенных пунктов и объектов от затопления, подтопления; 2) использование сточных вод в целях регулирования плодородия почв; 3) размещение кладбищ, скотомогильников, объектов размещения отходов производства и потребления, химических, взрывчатых, токсичных, отравляющих и ядовитых веществ, пунктов хранения и захоронения радиоактивных отходов; 4) осуществление авиационных мер по борьбе с вредными организмами.	62:20-6.1152

Статья 15. Особо охраняемые природные территории

1. Особо охраняемые природные территории (далее – ООПТ) - участки земли, водной поверхности и воздушного пространства над ними, где располагаются природные комплексы и объекты, которые имеют особое природоохранное, научное, культурное, эстетическое, рекреационное и оздоровительное значение, которые изъяты решениями органов государственной власти полностью или частично из хозяйственного использования и для которых установлен режим особой охраны.

2. На территории Спасск-Рязанского городского поселения Спасского муниципального района Рязанской области отсутствуют ООПТ федерального, регионального, местного значения.

Статья 16. Объекты культурного наследия

1. На территории муниципального образования – Спасск-Рязанское городское поселение Спасского муниципального района Рязанской области отсутствуют исторические поселения федерального значения и исторические поселения регионального значения.

2. Согласно данным, предоставленным государственной инспекцией по охране объектов культурного наследия Рязанской области, на территории Спасск-Рязанского городского поселения Спасского муниципального района Рязанской области находятся 2 объекта культурного наследия регионального значения (памятник архитектуры), перечень которых указан в таблице ниже.

Перечень объектов культурного наследия регионального значения (памятники архитектуры)

№ п/п	Наименование объекта	Местонахождение	Реквизиты и наименование нормативного акта о постановке объекта культурного наследия на государственную охрану
1	«Церковь Вознесения», XVIII в.	г. Спасск-Рязанский, ул. Советская, д. 54б	Постановление Совета Министров РСФСР от 30.08.1960 № 1327
2	«Успенская церковь (деревянная)», 1735-1738гг.	г. Спасск-Рязанский,	Решение Рязоблисполкома от 12.05.1938 № 199

Границы территории объекта культурного наследия «Церковь Вознесения», XVIII в. утверждены приказом государственной инспекции по охране объектов культурного наследия Рязанской области от 19.12.2019 № 164.

В соответствии с Федеральным законом от 25.06.2002 № 73-ФЗ «Об объектах культурного наследия (памятниках истории и культуры) народов Российской Федерации» в границах территории объекта культурного наследия запрещается строительство объектов капитального строительства и увеличение объемно-пространственных характеристик существующих на территории памятника или ансамбля объектов капитального строительства; проведение земляных,

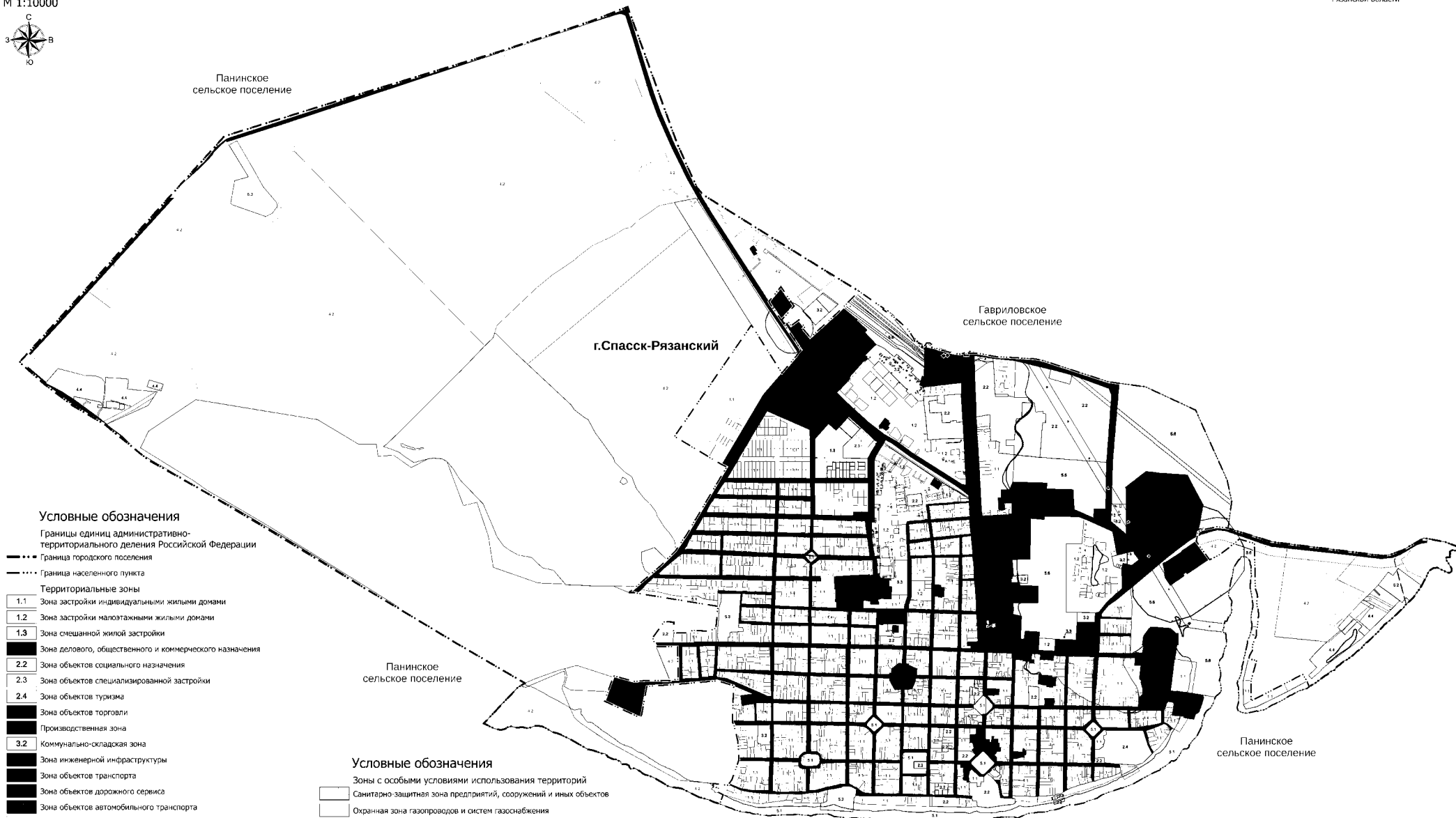
строительных, мелiorативных и иных работ, за исключением работ по сохранению объекта культурного наследия или его отдельных элементов, сохранению историко-градостроительной или природной среды объекта культурного наследия.

«Успенская церковь (деревянная)», 1735-1738 гг., значится утраченной. Информация о причинах и времени утраты объекта отсутствует.

Правила землепользования и застройки муниципального образования – Спасск-Рязанское городское поселение Спасского муниципального района Рязанской области

Карта градостроительного зонирования
М 1:10000

Приложение № 1 к правилам землепользования и застройки муниципального образования – Спасск-Рязанское городское поселение Спасского муниципального района Рязанской области



Условные обозначения

- Границы единиц административно-территориального деления Российской Федерации
- Граница городского поселения
- Граница населенного пункта

Территориальные зоны

- 1.1 Зона застройки индивидуальными жилыми домами
- 1.2 Зона застройки малоэтажными жилыми домами
- 1.3 Зона смешанной жилой застройки
- 2.1 Зона делового, общественного и коммерческого назначения
- 2.2 Зона объектов социального назначения
- 2.3 Зона объектов специализированной застройки
- 2.4 Зона объектов туризма
- 3.1 Зона объектов торговли
- 3.2 Производственная зона
- 3.2 Коммунально-складская зона
- 3.3 Зона инженерной инфраструктуры
- 3.4 Зона объектов транспорта
- 3.5 Зона объектов дорожного сервиса
- 3.6 Зона объектов автомобильного транспорта
- 4.1 Зона сельскохозяйственного использования
- 4.2 Зона сельскохозяйственного использования
- 4.4 Производственная зона сельскохозяйственных предприятий
- 5.1 Зона озелененных территорий общего пользования
- 5.2 Зона отдыха
- 5.3 Зона объектов физической культуры и спорта
- 5.6 Зона озелененных территорий специального назначения
- 6.1 Зона кладбищ
- 6.3 Зона складирования и захоронения отходов
- Земли, для которых градостроительные регламенты не устанавливаются
- Земли лесного фонда
- Земли сельскохозяйственных угодий

Условные обозначения

Зоны с особыми условиями использования территорий

- Санитарно-защитная зона предприятий, сооружений и иных объектов
- Охранная зона газопроводов и систем газоснабжения
- Охранная зона объектов электросетевого хозяйства
- Охранная зона линий и сооружений связи
- Охранная зона тепловых сетей
- Охранная зона канализационных сетей и сооружений
- Водоохранная зона
- Прибрежная защитная полоса
- Зона затопления
- Зона подтопления
- Придорожная полоса
- Границы территорий объектов культурного наследия
- Граница территории объекта культурного наследия

Лист № 001

Имя	Кол. уч.	Лист	Вклад	Подп.	Дата
Правила землепользования и застройки муниципального образования – Спасское городское поселение Спасского муниципального района Рязанской области					
Карта градостроительного зонирования М 1:10000					

Приложение № 2 к правилам
землепользования и застройки
муниципального образования -
Спасск-Рязанское городское поселение
Спасского муниципального района
Рязанской области

Графическое описание местоположения границ территориальных зон,
перечень координат характерных точек этих границ
муниципального образования – Спасск-Рязанское городское поселение
Спасского муниципального района Рязанской области

ОПИСАНИЕ МЕСТОПОЛОЖЕНИЯ ГРАНИЦ

1.1 Зона застройки индивидуальными жилыми домами

(наименование объекта местоположение границ, которого описано (далее - объект)

Раздел 1

Сведения об объекте		
№ п/п	Характеристики объекта	Описание характеристик
1	2	3
1	Местоположение объекта	<i>Российская Федерация, Рязанская область, р-н Спасский, г. Спасск-Рязанский</i>
2	Площадь объекта \pm величина погрешности определения площади ($P \pm \Delta P$)	<i>2557838кв.м. \pm 5883кв.м.</i>
3	Иные характеристики объекта	<i>Номер зоны:</i>

Раздел 2

Сведения о местоположении границ объекта					
1. Система координат <u>МСК-62</u>					
2. Сведения о характерных точках границ объекта					
Обозначение характерных точек границ	Координаты, м		Метод определения координат характерной точки	Средняя квадратическая погрешность положения характерной точки (Мт), м	Описание обозначения точки на местности (при наличии)
	X	Y			
1	2	3	4	5	6
ЗУ1(1)					
1	420672,78	2177275,17	Картометрический метод	2,50	-
2	420413,97	2177438,09	Картометрический метод	2,50	-
3	420298	2177338,79	Картометрический метод	2,50	-
4	419922,48	2177115,22	Картометрический метод	2,50	-
5	419928,57	2177102,66	Картометрический метод	2,50	-
6	420073,51	2176861,81	Картометрический метод	2,50	-
1	420672,78	2177275,17	Картометрический метод	2,50	-
ЗУ1(2)					
7	420210,35	2177358,46	Картометрический метод	2,50	-
8	420181,83	2177423,46	Картометрический метод	2,50	-
9	420160,56	2177471,95	Картометрический метод	2,50	-
10	420108,72	2177589,3	Картометрический метод	2,50	-
11	420083,45	2177589,42	Картометрический метод	2,50	-
12	420060,93	2177589,52	Картометрический метод	2,50	-
13	420058,91	2177589,52	Картометрический метод	2,50	-
14	420054	2177589,55	Картометрический метод	2,50	-
15	420009	2177589,76	Картометрический метод	2,50	-
16	419964	2177589,97	Картометрический метод	2,50	-
17	419939	2177590,09	Картометрический метод	2,50	-
18	419894,67	2177590,29	Картометрический метод	2,50	-
19	419850,34	2177590,5	Картометрический метод	2,50	-
20	419848,14	2177590,5	Картометрический метод	2,50	-
21	419848,14	2177567,94	Картометрический метод	2,50	-
22	419850,34	2177567,94	Картометрический метод	2,50	-
23	419850,34	2177547,72	Картометрический метод	2,50	-
24	419850,34	2177527,5	Картометрический метод	2,50	-
25	419850,34	2177507,28	Картометрический метод	2,50	-
26	419850,34	2177487,06	Картометрический метод	2,50	-
27	419850,34	2177466,84	Картометрический метод	2,50	-
28	419850,34	2177446,62	Картометрический метод	2,50	-
29	419850,34	2177426,4	Картометрический метод	2,50	-
30	419850,34	2177400,96	Картометрический метод	2,50	-
31	419850,34	2177378,4	Картометрический метод	2,50	-
32	419850,34	2177358,4	Картометрический метод	2,50	-
33	419850,34	2177338,4	Картометрический метод	2,50	-
34	419850,34	2177318,4	Картометрический метод	2,50	-
35	419850,34	2177298,4	Картометрический метод	2,50	-
36	419850,34	2177278,4	Картометрический метод	2,50	-

Сведения о местоположении границ объекта

37	419850,34	2177258,4	Картометрический метод	2,50	-
38	419850,34	2177238,4	Картометрический метод	2,50	-
39	419850,34	2177218,4	Картометрический метод	2,50	-
40	419850,34	2177198,4	Картометрический метод	2,50	-
41	419850,34	2177178,4	Картометрический метод	2,50	-
42	419850,34	2177145,61	Картометрический метод	2,50	-
43	419894,67	2177171,82	Картометрический метод	2,50	-
44	420001,03	2177234,7	Картометрический метод	2,50	-
45	420031,94	2177252,98	Картометрический метод	2,50	-
46	420054	2177266,02	Картометрический метод	2,50	-
47	420116,28	2177302,85	Картометрический метод	2,50	-
48	420124,07	2177307,45	Картометрический метод	2,50	-
49	420142,98	2177318,63	Картометрический метод	2,50	-
50	420169,08	2177334,06	Картометрический метод	2,50	-
51	420183,47	2177342,56	Картометрический метод	2,50	-
7	420210,35	2177358,46	Картометрический метод	2,50	-
ЗУ1(3)					
52	420327,3	2178199,24	Картометрический метод	2,50	-
53	420337,92	2178203,03	Картометрический метод	2,50	-
54	420341,64	2178232,91	Картометрический метод	2,50	-
55	420342,21	2178238	Картометрический метод	2,50	-
56	420360,75	2178400,98	Картометрический метод	2,50	-
57	420301,04	2178401,56	Картометрический метод	2,50	-
58	420300,41	2178391,04	Картометрический метод	2,50	-
59	420299,6	2178377,69	Картометрический метод	2,50	-
60	420295,83	2178315,02	Картометрический метод	2,50	-
61	420295,58	2178310,47	Картометрический метод	2,50	-
62	420293,39	2178273,61	Картометрический метод	2,50	-
63	420289,48	2178211,28	Картометрический метод	2,50	-
64	420288,97	2178198,62	Картометрический метод	2,50	-
65	420306,96	2178205,94	Картометрический метод	2,50	-
66	420321,96	2178206,13	Картометрический метод	2,50	-
67	420324,06	2178204,24	Картометрический метод	2,50	-
52	420327,3	2178199,24	Картометрический метод	2,50	-
ЗУ1(4)					
68	420492,75	2178573,84	Картометрический метод	2,50	-
69	420480,18	2178692,53	Картометрический метод	2,50	-
70	420376,21	2178690,29	Картометрический метод	2,50	-
71	420338,27	2178688,43	Картометрический метод	2,50	-
72	420284,32	2178687,01	Картометрический метод	2,50	-
73	420287,68	2178677,31	Картометрический метод	2,50	-
74	420292,49	2178654,28	Картометрический метод	2,50	-
75	420299,75	2178653,44	Картометрический метод	2,50	-
76	420299,97	2178634,04	Картометрический метод	2,50	-
77	420299,97	2178584,53	Картометрический метод	2,50	-
78	420332,24	2178582,13	Картометрический метод	2,50	-
79	420342,73	2178583,18	Картометрический метод	2,50	-
80	420477,54	2178574,74	Картометрический метод	2,50	-
68	420492,75	2178573,84	Картометрический метод	2,50	-
ЗУ1(5)					
81	420178,34	2178482,95	Картометрический метод	2,50	-

Сведения о местоположении границ объекта

82	420184,63	2178521,68	Картометрический метод	2,50	-
83	420189,78	2178556,4	Картометрический метод	2,50	-
84	420174,32	2178556,19	Картометрический метод	2,50	-
85	420158,87	2178555,99	Картометрический метод	2,50	-
86	420137,32	2178554,8	Картометрический метод	2,50	-
87	420115,76	2178553,6	Картометрический метод	2,50	-
88	420116,03	2178558,89	Картометрический метод	2,50	-
89	420098,81	2178559,11	Картометрический метод	2,50	-
90	420082,67	2178559,32	Картометрический метод	2,50	-
91	420065,04	2178559,55	Картометрический метод	2,50	-
92	420049,31	2178559,75	Картометрический метод	2,50	-
93	420048,54	2178591,38	Картометрический метод	2,50	-
94	420044,95	2178591,67	Картометрический метод	2,50	-
95	420044,82	2178607,42	Картометрический метод	2,50	-
96	420014,72	2178605,38	Картометрический метод	2,50	-
97	419984,62	2178603,34	Картометрический метод	2,50	-
98	419984,3	2178608,9	Картометрический метод	2,50	-
99	419976	2178686,3	Картометрический метод	2,50	-
100	419827,99	2178679,2	Картометрический метод	2,50	-
101	419788,03	2178660,52	Картометрический метод	2,50	-
102	419787,65	2178616,37	Картометрический метод	2,50	-
103	419763,47	2178614,96	Картометрический метод	2,50	-
104	419744,18	2178615,18	Картометрический метод	2,50	-
105	419743,81	2178599,47	Картометрический метод	2,50	-
106	419722,88	2178600,3	Картометрический метод	2,50	-
107	419689,11	2178601,63	Картометрический метод	2,50	-
108	419689,19	2178603,64	Картометрический метод	2,50	-
109	419676,89	2178604,13	Картометрический метод	2,50	-
110	419677,63	2178618,28	Картометрический метод	2,50	-
111	419678,55	2178635,65	Картометрический метод	2,50	-
112	419716,36	2178634,44	Картометрический метод	2,50	-
113	419716,41	2178637,4	Картометрический метод	2,50	-
114	419716,51	2178644,21	Картометрический метод	2,50	-
115	419716,55	2178662,28	Картометрический метод	2,50	-
116	419716,58	2178673,68	Картометрический метод	2,50	-
117	419675,96	2178673,8	Картометрический метод	2,50	-
118	419656,77	2178673,8	Картометрический метод	2,50	-
119	419657,12	2178668,02	Картометрический метод	2,50	-
120	419657,12	2178658,02	Картометрический метод	2,50	-
121	419653,6	2178658,14	Картометрический метод	2,50	-
122	419652,24	2178642,99	Картометрический метод	2,50	-
123	419650,58	2178596,81	Картометрический метод	2,50	-
124	419649,47	2178559,23	Картометрический метод	2,50	-
125	419646,3	2178518,97	Картометрический метод	2,50	-
126	419645,93	2178514,2	Картометрический метод	2,50	-
127	419654,23	2178513,41	Картометрический метод	2,50	-
128	419656,97	2178513,15	Картометрический метод	2,50	-
129	419676,5	2178511,72	Картометрический метод	2,50	-
130	419846,13	2178502,72	Картометрический метод	2,50	-
131	419867,4	2178501,41	Картометрический метод	2,50	-
132	419951,75	2178496,52	Картометрический метод	2,50	-

Сведения о местоположении границ объекта

133	420027,03	2178492,06	Картометрический метод	2,50	-
134	420084,3	2178488,73	Картометрический метод	2,50	-
135	420123,65	2178485,75	Картометрический метод	2,50	-
81	420178,34	2178482,95	Картометрический метод	2,50	-
ЗУ1(6)					
136	419794,12	2177107,51	Картометрический метод	2,50	-
137	419827,19	2177129,5	Картометрический метод	2,50	-
138	419824	2177406	Картометрический метод	2,50	-
139	419788,23	2177405	Картометрический метод	2,50	-
140	419756,5	2177404,75	Картометрический метод	2,50	-
141	419755,52	2177404,74	Картометрический метод	2,50	-
142	419760,55	2177121,94	Картометрический метод	2,50	-
143	419761,2	2177085,82	Картометрический метод	2,50	-
144	419762,89	2177086,94	Картометрический метод	2,50	-
136	419794,12	2177107,51	Картометрический метод	2,50	-
ЗУ1(7)					
145	419824,17	2177425,85	Картометрический метод	2,50	-
146	419824	2177454,66	Картометрический метод	2,50	-
147	419824	2177477,65	Картометрический метод	2,50	-
148	419824	2177500,04	Картометрический метод	2,50	-
149	419824	2177523,03	Картометрический метод	2,50	-
150	419824	2177569	Картометрический метод	2,50	-
151	419824	2177590,5	Картометрический метод	2,50	-
152	419785,9	2177592	Картометрический метод	2,50	-
153	419751,89	2177592,13	Картометрический метод	2,50	-
154	419754	2177475,16	Картометрический метод	2,50	-
155	419755,32	2177424,39	Картометрический метод	2,50	-
145	419824,17	2177425,85	Картометрический метод	2,50	-
ЗУ1(8)					
156	419740,99	2177074,45	Картометрический метод	2,50	-
157	419735,23	2177328,24	Картометрический метод	2,50	-
158	419733,89	2177353,02	Картометрический метод	2,50	-
159	419733,25	2177376,53	Картометрический метод	2,50	-
160	419732,8	2177404,66	Картометрический метод	2,50	-
161	419691,48	2177404,2	Картометрический метод	2,50	-
162	419657,94	2177402,72	Картометрический метод	2,50	-
163	419658,51	2177373,24	Картометрический метод	2,50	-
164	419658,79	2177351,35	Картометрический метод	2,50	-
165	419659,25	2177325,62	Картометрический метод	2,50	-
166	419664,05	2177123,78	Картометрический метод	2,50	-
167	419664,15	2177119,11	Картометрический метод	2,50	-
168	419664,24	2177107,29	Картометрический метод	2,50	-
169	419664,97	2177054,44	Картометрический метод	2,50	-
170	419665,52	2177042,95	Картометрический метод	2,50	-
171	419666,02	2177032,39	Картометрический метод	2,50	-
172	419698,87	2177047,53	Картометрический метод	2,50	-
156	419740,99	2177074,45	Картометрический метод	2,50	-
ЗУ1(9)					
173	419731,01	2177423,87	Картометрический метод	2,50	-
174	419727,03	2177591,49	Картометрический метод	2,50	-
175	419724,55	2177591,44	Картометрический метод	2,50	-
176	419692,1	2177592	Картометрический метод	2,50	-

Сведения о местоположении границ объекта

177	419652,02	2177591,35	Картометрический метод	2,50	-
178	419655,11	2177519,87	Картометрический метод	2,50	-
179	419656,49	2177473,55	Картометрический метод	2,50	-
180	419656,8	2177460,91	Картометрический метод	2,50	-
181	419657,35	2177451,22	Картометрический метод	2,50	-
182	419657,74	2177437,91	Картометрический метод	2,50	-
183	419658,23	2177421,34	Картометрический метод	2,50	-
184	419664,62	2177421,57	Картометрический метод	2,50	-
185	419693,59	2177422,36	Картометрический метод	2,50	-
186	419719,45	2177423,32	Картометрический метод	2,50	-
173	419731,01	2177423,87	Картометрический метод	2,50	-
ЗУ(10)					
187	419824	2177615,62	Картометрический метод	2,50	-
188	419824	2177671,24	Картометрический метод	2,50	-
189	419824	2177676,24	Картометрический метод	2,50	-
190	419824	2177697,24	Картометрический метод	2,50	-
191	419824	2177718,24	Картометрический метод	2,50	-
192	419824	2177743,24	Картометрический метод	2,50	-
193	419824	2177770,74	Картометрический метод	2,50	-
194	419824	2177786,74	Картометрический метод	2,50	-
195	419824	2177818,74	Картометрический метод	2,50	-
196	419824	2177824,3	Картометрический метод	2,50	-
197	419824	2177853,74	Картометрический метод	2,50	-
198	419824	2177869,74	Картометрический метод	2,50	-
199	419824	2177901,74	Картометрический метод	2,50	-
200	419789	2177901,74	Картометрический метод	2,50	-
201	419746,5	2177901,74	Картометрический метод	2,50	-
202	419704	2177901,74	Картометрический метод	2,50	-
203	419669	2177901,74	Картометрический метод	2,50	-
204	419669	2177869,74	Картометрический метод	2,50	-
205	419669,13	2177821,74	Картометрический метод	2,50	-
206	419648,39	2177821,74	Картометрический метод	2,50	-
207	419648,67	2177756,01	Картометрический метод	2,50	-
208	419649,54	2177722,57	Картометрический метод	2,50	-
209	419650,34	2177688,16	Картометрический метод	2,50	-
210	419651,16	2177652,77	Картометрический метод	2,50	-
211	419652	2177616,3	Картометрический метод	2,50	-
212	419679	2177616,3	Картометрический метод	2,50	-
187	419824	2177615,62	Картометрический метод	2,50	-
ЗУ(11)					
213	419699,67	2178229,27	Картометрический метод	2,50	-
214	419717,43	2178444,6	Картометрический метод	2,50	-
215	419644,42	2178449,91	Картометрический метод	2,50	-
216	419628,3	2178249,14	Картометрический метод	2,50	-
217	419627,58	2178237,61	Картометрический метод	2,50	-
218	419635,61	2178236,64	Картометрический метод	2,50	-
213	419699,67	2178229,27	Картометрический метод	2,50	-
ЗУ(12)					
219	419641,03	2177017,1	Картометрический метод	2,50	-
220	419641,19	2177018,54	Картометрический метод	2,50	-
221	419640,52	2177050,07	Картометрический метод	2,50	-

Сведения о местоположении границ объекта

222	419639,66	2177075,03	Картометрический метод	2,50	-
223	419638,62	2177109,58	Картометрический метод	2,50	-
224	419638,45	2177116,54	Картометрический метод	2,50	-
225	419638,04	2177124,05	Картометрический метод	2,50	-
226	419637,82	2177130,45	Картометрический метод	2,50	-
227	419637,48	2177142,9	Картометрический метод	2,50	-
228	419637,32	2177150,31	Картометрический метод	2,50	-
229	419630,91	2177399,44	Картометрический метод	2,50	-
230	419595,01	2177398,54	Картометрический метод	2,50	-
231	419558,15	2177398,07	Картометрический метод	2,50	-
232	419559,73	2177349,84	Картометрический метод	2,50	-
233	419559,87	2177344,95	Картометрический метод	2,50	-
234	419560,47	2177324,99	Картометрический метод	2,50	-
235	419568,93	2176975,51	Картометрический метод	2,50	-
219	419641,03	2177017,1	Картометрический метод	2,50	-
ЗУ1(13)					
236	419630,58	2177419,62	Картометрический метод	2,50	-
237	419630,58	2177425,53	Картометрический метод	2,50	-
238	419630,8	2177443,43	Картометрический метод	2,50	-
239	419630,64	2177448,81	Картометрический метод	2,50	-
240	419627,1	2177591,3	Картометрический метод	2,50	-
241	419553,81	2177591,15	Картометрический метод	2,50	-
242	419557,5	2177416,44	Картометрический метод	2,50	-
236	419630,58	2177419,62	Картометрический метод	2,50	-
ЗУ1(14)					
243	419625,75	2177606,63	Картометрический метод	2,50	-
244	419625,15	2177630,38	Картометрический метод	2,50	-
245	419618,15	2177884,42	Картометрический метод	2,50	-
246	419548,53	2177894,29	Картометрический метод	2,50	-
247	419554,18	2177633,1	Картометрический метод	2,50	-
248	419555,64	2177606,37	Картометрический метод	2,50	-
243	419625,75	2177606,63	Картометрический метод	2,50	-
ЗУ1(15)					
249	419602,04	2178121,96	Картометрический метод	2,50	-
250	419604,12	2178143,45	Картометрический метод	2,50	-
251	419609,18	2178201,9	Картометрический метод	2,50	-
252	419609,63	2178211,89	Картометрический метод	2,50	-
253	419610,42	2178226,46	Картометрический метод	2,50	-
254	419593,93	2178228,49	Картометрический метод	2,50	-
255	419587,04	2178229,32	Картометрический метод	2,50	-
256	419528,72	2178236,82	Картометрический метод	2,50	-
257	419515,97	2178128,53	Картометрический метод	2,50	-
258	419520,43	2178124,17	Картометрический метод	2,50	-
259	419570,15	2178123,18	Картометрический метод	2,50	-
249	419602,04	2178121,96	Картометрический метод	2,50	-
ЗУ1(16)					
260	419611,27	2178241,1	Картометрический метод	2,50	-
261	419627,77	2178446,83	Картометрический метод	2,50	-
262	419550,4	2178453,06	Картометрический метод	2,50	-
263	419547,26	2178421,76	Картометрический метод	2,50	-
264	419530,14	2178251,12	Картометрический метод	2,50	-
260	419611,27	2178241,1	Картометрический метод	2,50	-

Сведения о местоположении границ объекта

ЗУ(17)					
265	419512,59	2176940,3	Картометрический метод	2,50	-
266	419542,46	2176956,78	Картометрический метод	2,50	-
267	419545,13	2176958,67	Картометрический метод	2,50	-
268	419544,16	2177018,31	Картометрический метод	2,50	-
269	419543,63	2177033,67	Картометрический метод	2,50	-
270	419541,22	2177110,27	Картометрический метод	2,50	-
271	419538,56	2177110,21	Картометрический метод	2,50	-
272	419502,36	2177108,89	Картометрический метод	2,50	-
273	419462,26	2177108,19	Картометрический метод	2,50	-
274	419464,7	2177016,01	Картометрический метод	2,50	-
275	419465,13	2177002,5	Картометрический метод	2,50	-
276	419467,29	2176914,8	Картометрический метод	2,50	-
277	419487,38	2176928,6	Картометрический метод	2,50	-
265	419512,59	2176940,3	Картометрический метод	2,50	-
ЗУ(18)					
278	419540,83	2177122,24	Картометрический метод	2,50	-
279	419540,78	2177124,32	Картометрический метод	2,50	-
280	419540,65	2177147,28	Картометрический метод	2,50	-
281	419535,98	2177397,88	Картометрический метод	2,50	-
282	419446,32	2177393,35	Картометрический метод	2,50	-
283	419449,49	2177318,01	Картометрический метод	2,50	-
284	419450,12	2177296,83	Картометрический метод	2,50	-
285	419461,22	2177121,13	Картометрический метод	2,50	-
286	419503,21	2177121,89	Картометрический метод	2,50	-
287	419527,45	2177121,89	Картометрический метод	2,50	-
278	419540,83	2177122,24	Картометрический метод	2,50	-
ЗУ(19)					
288	419536,55	2177413,44	Картометрический метод	2,50	-
289	419533,74	2177518,14	Картометрический метод	2,50	-
290	419531,19	2177591,1	Картометрический метод	2,50	-
291	419485,57	2177590,1	Картометрический метод	2,50	-
292	419465,96	2177589,36	Картометрический метод	2,50	-
293	419464,03	2177586,94	Картометрический метод	2,50	-
294	419457,67	2177578,69	Картометрический метод	2,50	-
295	419451,57	2177570,94	Картометрический метод	2,50	-
296	419442,06	2177558,46	Картометрический метод	2,50	-
297	419441,39	2177557,65	Картометрический метод	2,50	-
298	419445,97	2177409,68	Картометрический метод	2,50	-
288	419536,55	2177413,44	Картометрический метод	2,50	-
ЗУ(20)					
299	419531,16	2177605,23	Картометрический метод	2,50	-
300	419531,12	2177682,98	Картометрический метод	2,50	-
301	419530,9	2177696,29	Картометрический метод	2,50	-
302	419526,76	2177897,18	Картометрический метод	2,50	-
303	419475,15	2177904,7	Картометрический метод	2,50	-
304	419439,69	2177909,73	Картометрический метод	2,50	-
305	419430,42	2177909,78	Картометрический метод	2,50	-
306	419430,32	2177900,58	Картометрический метод	2,50	-
307	419430,44	2177889,57	Картометрический метод	2,50	-
308	419430,56	2177879,5	Картометрический метод	2,50	-
309	419436,78	2177634,12	Картометрический метод	2,50	-

Сведения о местоположении границ объекта

310	419467,96	2177604,66	Картометрический метод	2,50	-
299	419531,16	2177605,23	Картометрический метод	2,50	-
ЗУ(21)					
311	419497,79	2178122,7	Картометрический метод	2,50	-
312	419513,76	2178238,05	Картометрический метод	2,50	-
313	419434,73	2178244,95	Картометрический метод	2,50	-
314	419432,46	2178126,53	Картометрический метод	2,50	-
315	419440,36	2178125,88	Картометрический метод	2,50	-
311	419497,79	2178122,7	Картометрический метод	2,50	-
ЗУ(22)					
316	419514	2178254,13	Картометрический метод	2,50	-
317	419515,37	2178264,97	Картометрический метод	2,50	-
318	419515,98	2178269,84	Картометрический метод	2,50	-
319	419520,86	2178309,46	Картометрический метод	2,50	-
320	419531,04	2178392,4	Картометрический метод	2,50	-
321	419436,47	2178392,4	Картометрический метод	2,50	-
322	419435,02	2178259,97	Картометрический метод	2,50	-
323	419460,82	2178258,21	Картометрический метод	2,50	-
324	419476,62	2178257,13	Картометрический метод	2,50	-
325	419485,92	2178256,41	Картометрический метод	2,50	-
326	419489,07	2178256,12	Картометрический метод	2,50	-
327	419497,15	2178255,39	Картометрический метод	2,50	-
328	419502,98	2178255,1	Картометрический метод	2,50	-
329	419505,28	2178254,89	Картометрический метод	2,50	-
316	419514	2178254,13	Картометрический метод	2,50	-
ЗУ(23)					
330	419532,89	2178407,4	Картометрический метод	2,50	-
331	419538,74	2178454,65	Картометрический метод	2,50	-
332	419438,17	2178463,15	Картометрический метод	2,50	-
333	419436,64	2178407,4	Картометрический метод	2,50	-
330	419532,89	2178407,4	Картометрический метод	2,50	-
ЗУ(24)					
334	419437,03	2176894,01	Картометрический метод	2,50	-
335	419442,29	2176904,07	Картометрический метод	2,50	-
336	419442,42	2176905,62	Картометрический метод	2,50	-
337	419442,47	2176910,38	Картометрический метод	2,50	-
338	419442,55	2176918,66	Картометрический метод	2,50	-
339	419442,23	2176928,78	Картометрический метод	2,50	-
340	419441,88	2176938,85	Картометрический метод	2,50	-
341	419441,59	2176946,49	Картометрический метод	2,50	-
342	419441,38	2176952,35	Картометрический метод	2,50	-
343	419441,32	2176953,48	Картометрический метод	2,50	-
344	419439,06	2177020,95	Картометрический метод	2,50	-
345	419438,38	2177040,9	Картометрический метод	2,50	-
346	419436,31	2177107,02	Картометрический метод	2,50	-
347	419372,3	2177104,23	Картометрический метод	2,50	-
348	419356,6	2177103,85	Картометрический метод	2,50	-
349	419349,24	2177103,44	Картометрический метод	2,50	-
350	419330,6	2177102,66	Картометрический метод	2,50	-
351	419326,9	2177102,62	Картометрический метод	2,50	-
352	419330,42	2176783,31	Картометрический метод	2,50	-
353	419338,14	2176777,11	Картометрический метод	2,50	-

Сведения о местоположении границ объекта

354	419343,79	2176784,13	Картометрический метод	2,50	-
355	419358,77	2176799,8	Картометрический метод	2,50	-
356	419367,16	2176808,57	Картометрический метод	2,50	-
334	419437,03	2176894,01	Картометрический метод	2,50	-
ЗУ1(25)					
357	419435,32	2177120,76	Картометрический метод	2,50	-
358	419435,27	2177124,8	Картометрический метод	2,50	-
359	419434,84	2177134,32	Картометрический метод	2,50	-
360	419430,91	2177246,38	Картометрический метод	2,50	-
361	419424,48	2177391,23	Картометрический метод	2,50	-
362	419323,32	2177386,13	Картометрический метод	2,50	-
363	419323,03	2177375,47	Картометрический метод	2,50	-
364	419322,73	2177355,53	Картометрический метод	2,50	-
365	419327,17	2177118,11	Картометрический метод	2,50	-
366	419383,83	2177119,68	Картометрический метод	2,50	-
367	419413,38	2177119,67	Картометрический метод	2,50	-
368	419424,45	2177120,15	Картометрический метод	2,50	-
357	419435,32	2177120,76	Картометрический метод	2,50	-
ЗУ1(26)					
369	419422,52	2177410,74	Картометрический метод	2,50	-
370	419421,54	2177437,76	Картометрический метод	2,50	-
371	419417,75	2177547,97	Картометрический метод	2,50	-
372	419416,07	2177555,82	Картометрический метод	2,50	-
373	419403,05	2177569,3	Картометрический метод	2,50	-
374	419401,6	2177571,13	Картометрический метод	2,50	-
375	419396,87	2177576,25	Картометрический метод	2,50	-
376	419392,23	2177581,68	Картометрический метод	2,50	-
377	419395,14	2177584,37	Картометрический метод	2,50	-
378	419392,14	2177587,75	Картометрический метод	2,50	-
379	419388,8	2177589,49	Картометрический метод	2,50	-
380	419371,31	2177586,92	Картометрический метод	2,50	-
381	419321,3	2177585,9	Картометрический метод	2,50	-
382	419323,44	2177406,44	Картометрический метод	2,50	-
383	419384,99	2177409,22	Картометрический метод	2,50	-
384	419395,54	2177409,63	Картометрический метод	2,50	-
369	419422,52	2177410,74	Картометрический метод	2,50	-
ЗУ1(27)					
385	419252,53	2176685,12	Картометрический метод	2,50	-
386	419283,56	2176716,34	Картометрический метод	2,50	-
387	419313,54	2176746,51	Картометрический метод	2,50	-
388	419312,22	2176769,18	Картометрический метод	2,50	-
389	419297,81	2177385,29	Картометрический метод	2,50	-
390	419236,55	2177383,81	Картометрический метод	2,50	-
391	419244,64	2177095,04	Картометрический метод	2,50	-
392	419230	2177094,61	Картометрический метод	2,50	-
393	419190,77	2177092,52	Картометрический метод	2,50	-
394	419193,45	2177071,76	Картометрический метод	2,50	-
395	419196,29	2177049,87	Картометрический метод	2,50	-
396	419199,07	2177028,34	Картометрический метод	2,50	-
397	419200,13	2177020,18	Картометрический метод	2,50	-
398	419198,87	2177020,08	Картометрический метод	2,50	-

Сведения о местоположении границ объекта

399	419216,26	2176983,09	Картометрический метод	2,50	-
400	419211,72	2176922,31	Картометрический метод	2,50	-
401	419220,09	2176846,86	Картометрический метод	2,50	-
402	419238,82	2176766,43	Картометрический метод	2,50	-
403	419243,44	2176721,4	Картометрический метод	2,50	-
385	419252,53	2176685,12	Картометрический метод	2,50	-
ЗУ1(28)					
404	419228,18	2177225,11	Картометрический метод	2,50	-
405	419222,23	2177383,34	Картометрический метод	2,50	-
406	419168,66	2177381,55	Картометрический метод	2,50	-
407	419173,33	2177221,96	Картометрический метод	2,50	-
408	419206,95	2177224,31	Картометрический метод	2,50	-
409	419215,81	2177224,61	Картометрический метод	2,50	-
410	419227,19	2177225,07	Картометрический метод	2,50	-
404	419228,18	2177225,11	Картометрический метод	2,50	-
ЗУ1(29)					
411	419297,47	2177405,53	Картометрический метод	2,50	-
412	419298,78	2177547,65	Картометрический метод	2,50	-
413	419297,93	2177582,84	Картометрический метод	2,50	-
414	419248,42	2177582,95	Картометрический метод	2,50	-
415	419237,33	2177582,64	Картометрический метод	2,50	-
416	419157,63	2177582,48	Картометрический метод	2,50	-
417	419164,5	2177400,89	Картометрический метод	2,50	-
411	419297,47	2177405,53	Картометрический метод	2,50	-
ЗУ1(30)					
418	419381,75	2177601,05	Картометрический метод	2,50	-
419	419395,62	2177618,67	Картометрический метод	2,50	-
420	419410,96	2177637,97	Картометрический метод	2,50	-
421	419410,85	2177646,43	Картометрический метод	2,50	-
422	419407	2177925,13	Картометрический метод	2,50	-
423	419329,19	2177928,63	Картометрический метод	2,50	-
424	419328,32	2177910,46	Картометрический метод	2,50	-
425	419330,64	2177909,98	Картометрический метод	2,50	-
426	419330,26	2177894,64	Картометрический метод	2,50	-
427	419329,5	2177870,37	Картометрический метод	2,50	-
428	419325,04	2177786,6	Картометрический метод	2,50	-
429	419321,63	2177719,8	Картометрический метод	2,50	-
430	419270,43	2177721,06	Картометрический метод	2,50	-
431	419263,58	2177721,22	Картометрический метод	2,50	-
432	419257,96	2177721,37	Картометрический метод	2,50	-
433	419252,79	2177721,5	Картометрический метод	2,50	-
434	419252,39	2177726,27	Картометрический метод	2,50	-
435	419246,39	2177726,16	Картометрический метод	2,50	-
436	419208,79	2177725,5	Картометрический метод	2,50	-
437	419184,92	2177725,08	Картометрический метод	2,50	-
438	419182,9	2177732,36	Картометрический метод	2,50	-
439	419157,9	2177732,15	Картометрический метод	2,50	-
440	419152,2	2177731,98	Картометрический метод	2,50	-
441	419153,84	2177680,86	Картометрический метод	2,50	-
442	419155,69	2177650,97	Картометрический метод	2,50	-
443	419155,34	2177643,74	Картометрический метод	2,50	-

Сведения о местоположении границ объекта

444	419155,71	2177620,53	Картометрический метод	2,50	-
445	419155,89	2177615,03	Картометрический метод	2,50	-
446	419156,62	2177611,62	Картометрический метод	2,50	-
447	419157,15	2177598,38	Картометрический метод	2,50	-
448	419240,12	2177598,76	Картометрический метод	2,50	-
449	419252,74	2177599,01	Картометрический метод	2,50	-
450	419296,03	2177600,53	Картометрический метод	2,50	-
451	419294,66	2177648,06	Картометрический метод	2,50	-
452	419322,51	2177646,99	Картометрический метод	2,50	-
453	419322,37	2177641,75	Картометрический метод	2,50	-
454	419322,26	2177632,2	Картометрический метод	2,50	-
455	419322,85	2177600,37	Картометрический метод	2,50	-
456	419361,76	2177600,38	Картометрический метод	2,50	-
457	419368,16	2177600,56	Картометрический метод	2,50	-
458	419368,99	2177600,58	Картометрический метод	2,50	-
418	419381,75	2177601,05	Картометрический метод	2,50	-
ЗУ1(31)					
459	419190,81	2177876,33	Картометрический метод	2,50	-
460	419191,44	2177884,14	Картометрический метод	2,50	-
461	419190,35	2177891,94	Картометрический метод	2,50	-
462	419189,68	2177895,77	Картометрический метод	2,50	-
463	419187,07	2177910,55	Картометрический метод	2,50	-
464	419187,87	2177915,36	Картометрический метод	2,50	-
465	419170,5	2177915	Картометрический метод	2,50	-
466	419170,61	2177959,11	Картометрический метод	2,50	-
467	419183,87	2177959,11	Картометрический метод	2,50	-
468	419194,67	2177953,37	Картометрический метод	2,50	-
469	419200	2177970,56	Картометрический метод	2,50	-
470	419198,46	2178025,47	Картометрический метод	2,50	-
471	419220,41	2178026,24	Картометрический метод	2,50	-
472	419220,41	2178113,99	Картометрический метод	2,50	-
473	419162,34	2178097,16	Картометрический метод	2,50	-
474	419146,75	2178097,19	Картометрический метод	2,50	-
475	419149,78	2177875,88	Картометрический метод	2,50	-
459	419190,81	2177876,33	Картометрический метод	2,50	-
ЗУ1(32)					
476	419418,24	2178133,7	Картометрический метод	2,50	-
477	419418,98	2178164,61	Картометрический метод	2,50	-
478	419421,45	2178245,37	Картометрический метод	2,50	-
479	419391,23	2178245,34	Картометрический метод	2,50	-
480	419366,88	2178245,5	Картометрический метод	2,50	-
481	419347,66	2178245,22	Картометрический метод	2,50	-
482	419317,08	2178244,47	Картометрический метод	2,50	-
483	419297,52	2178244,07	Картометрический метод	2,50	-
484	419277,78	2178243,63	Картометрический метод	2,50	-
485	419257,9	2178243,17	Картометрический метод	2,50	-
486	419258,18	2178205,62	Картометрический метод	2,50	-
487	419278,01	2178205,62	Картометрический метод	2,50	-
488	419297,53	2178205,68	Картометрический метод	2,50	-
489	419297,81	2178199,28	Картометрический метод	2,50	-
490	419297,81	2178167,54	Картометрический метод	2,50	-

Сведения о местоположении границ объекта

491	419297,81	2178135,79	Картометрический метод	2,50	-
492	419332,88	2178135,95	Картометрический метод	2,50	-
493	419336,88	2178135,95	Картометрический метод	2,50	-
494	419372,3	2178135,95	Картометрический метод	2,50	-
495	419378,31	2178133,7	Картометрический метод	2,50	-
476	419418,24	2178133,7	Картометрический метод	2,50	-
ЗУ1(33)					
496	419191,71	2178127,56	Картометрический метод	2,50	-
497	419190,86	2178185,11	Картометрический метод	2,50	-
498	419190,69	2178197,77	Картометрический метод	2,50	-
499	419190,4	2178218,67	Картометрический метод	2,50	-
500	419190,4	2178243,38	Картометрический метод	2,50	-
501	419142,27	2178243,02	Картометрический метод	2,50	-
502	419146,44	2178119,67	Картометрический метод	2,50	-
503	419163,67	2178120,15	Картометрический метод	2,50	-
496	419191,71	2178127,56	Картометрический метод	2,50	-
ЗУ1(34)					
504	419422,56	2178261,56	Картометрический метод	2,50	-
505	419423,33	2178299,83	Картометрический метод	2,50	-
506	419423,42	2178304,66	Картометрический метод	2,50	-
507	419423,49	2178308,22	Картометрический метод	2,50	-
508	419423,75	2178359,94	Картометрический метод	2,50	-
509	419423,6	2178385	Картометрический метод	2,50	-
510	419423	2178390	Картометрический метод	2,50	-
511	419352,69	2178390,88	Картометрический метод	2,50	-
512	419137,38	2178386,55	Картометрический метод	2,50	-
513	419141,75	2178257,22	Картометрический метод	2,50	-
514	419215,5	2178258,78	Картометрический метод	2,50	-
515	419215,5	2178261,38	Картометрический метод	2,50	-
516	419214,49	2178278,18	Картометрический метод	2,50	-
517	419209,54	2178277,74	Картометрический метод	2,50	-
518	419208,28	2178297,27	Картометрический метод	2,50	-
519	419210,83	2178297,4	Картометрический метод	2,50	-
520	419211,21	2178298,8	Картометрический метод	2,50	-
521	419211,06	2178308,91	Картометрический метод	2,50	-
522	419211,04	2178309,65	Картометрический метод	2,50	-
523	419216,41	2178309,67	Картометрический метод	2,50	-
524	419225,42	2178310,68	Картометрический метод	2,50	-
525	419226,69	2178309,44	Картометрический метод	2,50	-
526	419262,59	2178311,34	Картометрический метод	2,50	-
527	419262,67	2178308,38	Картометрический метод	2,50	-
528	419262,92	2178298,82	Картометрический метод	2,50	-
529	419263,12	2178293,82	Картометрический метод	2,50	-
530	419273,9	2178294,19	Картометрический метод	2,50	-
531	419276,01	2178279,35	Картометрический метод	2,50	-
532	419277,19	2178271,04	Картометрический метод	2,50	-
533	419277,37	2178267,05	Картометрический метод	2,50	-
534	419277,48	2178261,33	Картометрический метод	2,50	-
504	419422,56	2178261,56	Картометрический метод	2,50	-
ЗУ1(35)					
535	419424,96	2178407,36	Картометрический метод	2,50	-

Сведения о местоположении границ объекта

536	419426,36	2178430,48	Картометрический метод	2,50	-
537	419427,24	2178444,93	Картометрический метод	2,50	-
538	419427,79	2178451,14	Картометрический метод	2,50	-
539	419427,79	2178463,18	Картометрический метод	2,50	-
540	419418,49	2178464,28	Картометрический метод	2,50	-
541	419414,1	2178464,73	Картометрический метод	2,50	-
542	419371,22	2178469,53	Картометрический метод	2,50	-
543	419310,11	2178472,8	Картометрический метод	2,50	-
544	419308,17	2178436,34	Картометрический метод	2,50	-
545	419307,26	2178420,3	Картометрический метод	2,50	-
546	419306,72	2178407,91	Картометрический метод	2,50	-
535	419424,96	2178407,36	Картометрический метод	2,50	-
ЗУ1(36)					
547	419297,49	2178407,02	Картометрический метод	2,50	-
548	419298,32	2178473,31	Картометрический метод	2,50	-
549	419186,26	2178481,07	Картометрический метод	2,50	-
550	419140,78	2178481,19	Картометрический метод	2,50	-
551	419134,65	2178481,06	Картометрический метод	2,50	-
552	419133,14	2178481,06	Картометрический метод	2,50	-
553	419132,72	2178477,32	Картометрический метод	2,50	-
554	419132,95	2178467,68	Картометрический метод	2,50	-
555	419135,11	2178452,04	Картометрический метод	2,50	-
556	419135,13	2178447,54	Картометрический метод	2,50	-
557	419135,28	2178440,62	Картометрический метод	2,50	-
558	419136,1	2178425,82	Картометрический метод	2,50	-
559	419136,77	2178403,14	Картометрический метод	2,50	-
560	419170,94	2178403,33	Картометрический метод	2,50	-
547	419297,49	2178407,02	Картометрический метод	2,50	-
ЗУ1(37)					
561	419108,95	2179154,89	Картометрический метод	2,50	-
562	419122,66	2179158,93	Картометрический метод	2,50	-
563	419164,43	2179191,41	Картометрический метод	2,50	-
564	419197,25	2179239,6	Картометрический метод	2,50	-
565	419255,73	2179309,66	Картометрический метод	2,50	-
566	419165,98	2179319,98	Картометрический метод	2,50	-
567	419098,47	2179316,81	Картометрический метод	2,50	-
568	419104,67	2179162,2	Картометрический метод	2,50	-
561	419108,95	2179154,89	Картометрический метод	2,50	-
ЗУ1(38)					
569	419016,83	2176855,88	Картометрический метод	2,50	-
570	419016,57	2176921,47	Картометрический метод	2,50	-
571	419030,87	2176961,07	Картометрический метод	2,50	-
572	419025,71	2177044,01	Картометрический метод	2,50	-
573	419043	2177084,41	Картометрический метод	2,50	-
574	419019,18	2177083,99	Картометрический метод	2,50	-
575	418969,88	2177083,3	Картометрический метод	2,50	-
576	418970,2	2177065	Картометрический метод	2,50	-
577	418970,2	2177042	Картометрический метод	2,50	-
578	418969,01	2176966,94	Картометрический метод	2,50	-
579	418964,51	2176966,97	Картометрический метод	2,50	-
580	418964,58	2176952,3	Картометрический метод	2,50	-

Сведения о местоположении границ объекта

581	418964,58	2176942,65	Картометрический метод	2,50	-
582	418964,95	2176928,58	Картометрический метод	2,50	-
583	418964,98	2176855,14	Картометрический метод	2,50	-
569	419016,83	2176855,88	Картометрический метод	2,50	-
ЗУ1(39)					
584	419156,49	2177221,07	Картометрический метод	2,50	-
585	419154,58	2177279,92	Картометрический метод	2,50	-
586	419154,34	2177283,58	Картометрический метод	2,50	-
587	419150,92	2177355,01	Картометрический метод	2,50	-
588	419149,69	2177380,92	Картометрический метод	2,50	-
589	419074,5	2177379,52	Картометрический метод	2,50	-
590	419078,53	2177293,17	Картометрический метод	2,50	-
591	419080,64	2177239,7	Картометрический метод	2,50	-
592	419081,97	2177221,6	Картометрический метод	2,50	-
593	419085,68	2177218,17	Картометрический метод	2,50	-
584	419156,49	2177221,07	Картометрический метод	2,50	-
ЗУ1(40)					
594	419018,47	2177160,18	Картометрический метод	2,50	-
595	419021,91	2177173,98	Картометрический метод	2,50	-
596	419022,44	2177180,35	Картометрический метод	2,50	-
597	419022,47	2177185,84	Картометрический метод	2,50	-
598	419023,62	2177232,29	Картометрический метод	2,50	-
599	419046,64	2177228,48	Картометрический метод	2,50	-
600	419047,36	2177219,95	Картометрический метод	2,50	-
601	419047,77	2177205,61	Картометрический метод	2,50	-
602	419067,07	2177207	Картометрический метод	2,50	-
603	419066,09	2177256,23	Картометрический метод	2,50	-
604	419065,27	2177274,64	Картометрический метод	2,50	-
605	419062,39	2177274,69	Картометрический метод	2,50	-
606	419061,3	2177291,91	Картометрический метод	2,50	-
607	419061,2	2177297,89	Картометрический метод	2,50	-
608	419060,41	2177320,38	Картометрический метод	2,50	-
609	419059,84	2177340,18	Картометрический метод	2,50	-
610	419059,5	2177350,08	Картометрический метод	2,50	-
611	419059,13	2177356,51	Картометрический метод	2,50	-
612	419058,41	2177383,23	Картометрический метод	2,50	-
613	418999,5	2177384,04	Картометрический метод	2,50	-
614	418966	2177384,81	Картометрический метод	2,50	-
615	418965,72	2177382,45	Картометрический метод	2,50	-
616	418965,69	2177363,92	Картометрический метод	2,50	-
617	418965,5	2177342,11	Картометрический метод	2,50	-
618	418968,12	2177231,16	Картометрический метод	2,50	-
619	418968,23	2177209,66	Картометрический метод	2,50	-
620	418968,09	2177200,33	Картометрический метод	2,50	-
621	418968,32	2177187,42	Картометрический метод	2,50	-
622	418969,98	2177150,13	Картометрический метод	2,50	-
623	418995,28	2177149,68	Картометрический метод	2,50	-
624	418995,09	2177158,25	Картометрический метод	2,50	-
594	419018,47	2177160,18	Картометрический метод	2,50	-
ЗУ1(41)					
625	419149,26	2177400,26	Картометрический метод	2,50	-

Сведения о местоположении границ объекта

626	419149,21	2177401,66	Картометрический метод	2,50	-
627	419141,37	2177581,61	Картометрический метод	2,50	-
628	419070,15	2177580,58	Картометрический метод	2,50	-
629	419074,41	2177397,74	Картометрический метод	2,50	-
625	419149,26	2177400,26	Картометрический метод	2,50	-
ЗУ1(42)					
630	419058,16	2177397,3	Картометрический метод	2,50	-
631	419054,14	2177581,6	Картометрический метод	2,50	-
632	418960,64	2177581,6	Картометрический метод	2,50	-
633	418965,53	2177396,42	Картометрический метод	2,50	-
634	418977,64	2177396,16	Картометрический метод	2,50	-
635	419002,44	2177396,51	Картометрический метод	2,50	-
630	419058,16	2177397,3	Картометрический метод	2,50	-
ЗУ1(43)					
636	419140,05	2177596,34	Картометрический метод	2,50	-
637	419139,91	2177616,54	Картометрический метод	2,50	-
638	419139,33	2177631,61	Картометрический метод	2,50	-
639	419139,29	2177633,58	Картометрический метод	2,50	-
640	419132,84	2177792,42	Картометрический метод	2,50	-
641	419084,53	2177791,63	Картометрический метод	2,50	-
642	419065,86	2177791,12	Картометрический метод	2,50	-
643	419064,8	2177791,09	Картометрический метод	2,50	-
644	419068,68	2177618,31	Картометрический метод	2,50	-
645	419069,58	2177596,88	Картометрический метод	2,50	-
646	419105,05	2177596,14	Картометрический метод	2,50	-
647	419108,43	2177596,15	Картометрический метод	2,50	-
648	419128,38	2177596,37	Картометрический метод	2,50	-
636	419140,05	2177596,34	Картометрический метод	2,50	-
ЗУ1(44)					
649	419053,8	2177596,6	Картометрический метод	2,50	-
650	419049,59	2177791,7	Картометрический метод	2,50	-
651	418971,28	2177790,64	Картометрический метод	2,50	-
652	418956,04	2177790,5	Картометрический метод	2,50	-
653	418956,56	2177761,21	Картометрический метод	2,50	-
654	418960,53	2177596,6	Картометрический метод	2,50	-
649	419053,8	2177596,6	Картометрический метод	2,50	-
ЗУ1(45)					
655	419131,93	2177811,76	Картометрический метод	2,50	-
656	419126,99	2177947,3	Картометрический метод	2,50	-
657	419057,89	2177944,2	Картометрический метод	2,50	-
658	419063,79	2177810,06	Картометрический метод	2,50	-
655	419131,93	2177811,76	Картометрический метод	2,50	-
ЗУ1(46)					
659	419047,8	2177809,66	Картометрический метод	2,50	-
660	419041,99	2177943,26	Картометрический метод	2,50	-
661	418952,8	2177939,43	Картометрический метод	2,50	-
662	418955,95	2177808,56	Картометрический метод	2,50	-
663	418955,99	2177807,2	Картометрический метод	2,50	-
664	418969,64	2177807,82	Картометрический метод	2,50	-
659	419047,8	2177809,66	Картометрический метод	2,50	-
ЗУ1(47)					
665	419128,17	2178110,85	Картометрический метод	2,50	-

Сведения о местоположении границ объекта

666	419127,97	2178117,22	Картометрический метод	2,50	-
667	419124,12	2178237,18	Картометрический метод	2,50	-
668	419101,17	2178236,7	Картометрический метод	2,50	-
669	418952,26	2178232,54	Картометрический метод	2,50	-
670	418943,42	2178232,16	Картометрический метод	2,50	-
671	418948,4	2178107,57	Картометрический метод	2,50	-
672	419013,75	2178108,57	Картометрический метод	2,50	-
665	419128,17	2178110,85	Картометрический метод	2,50	-
ЗУ1(48)					
673	419123,47	2178257,69	Картометрический метод	2,50	-
674	419119,39	2178385,15	Картометрический метод	2,50	-
675	419105,65	2178384,85	Картометрический метод	2,50	-
676	418979,82	2178383,32	Картометрический метод	2,50	-
677	418935,96	2178382,05	Картометрический метод	2,50	-
678	418940,59	2178251,55	Картометрический метод	2,50	-
679	419077,51	2178256,32	Картометрический метод	2,50	-
680	419094,15	2178256,82	Картометрический метод	2,50	-
681	419096,99	2178256,91	Картометрический метод	2,50	-
682	419101,92	2178257,1	Картометрический метод	2,50	-
673	419123,47	2178257,69	Картометрический метод	2,50	-
ЗУ1(49)					
683	419118,82	2178403	Картометрический метод	2,50	-
684	419118,45	2178483,55	Картометрический метод	2,50	-
685	419108,84	2178484,07	Картометрический метод	2,50	-
686	418973,09	2178491,52	Картометрический метод	2,50	-
687	418971,01	2178491,61	Картометрический метод	2,50	-
688	418970,67	2178479,45	Картометрический метод	2,50	-
689	418970,1	2178469,48	Картометрический метод	2,50	-
690	418970,09	2178455,47	Картометрический метод	2,50	-
691	418970,24	2178433,22	Картометрический метод	2,50	-
692	418958,9	2178433,62	Картометрический метод	2,50	-
693	418949,44	2178432,96	Картометрический метод	2,50	-
694	418949,06	2178437,71	Картометрический метод	2,50	-
695	418948,44	2178443,61	Картометрический метод	2,50	-
696	418948,21	2178446,42	Картометрический метод	2,50	-
697	418947,96	2178453,69	Картометрический метод	2,50	-
698	418933,47	2178452,28	Картометрический метод	2,50	-
699	418935,34	2178399,68	Картометрический метод	2,50	-
700	418976,54	2178400,21	Картометрический метод	2,50	-
701	419109,65	2178402,82	Картометрический метод	2,50	-
683	419118,82	2178403	Картометрический метод	2,50	-
ЗУ1(50)					
702	419092,9	2179150,16	Картометрический метод	2,50	-
703	419095,7	2179161,51	Картометрический метод	2,50	-
704	419088,94	2179316,45	Картометрический метод	2,50	-
705	419013,13	2179313,63	Картометрический метод	2,50	-
706	419017,08	2179147,19	Картометрический метод	2,50	-
707	419047,2	2179147,79	Картометрический метод	2,50	-
702	419092,9	2179150,16	Картометрический метод	2,50	-
ЗУ1(51)					
708	419002,03	2179146,89	Картометрический метод	2,50	-
709	418999,27	2179313,05	Картометрический метод	2,50	-

Сведения о местоположении границ объекта

710	418929,68	2179309,81	Картометрический метод	2,50	-
711	418908,57	2179307,79	Картометрический метод	2,50	-
712	418909,83	2179143,12	Картометрический метод	2,50	-
713	418974,26	2179146,33	Картометрический метод	2,50	-
708	419002,03	2179146,89	Картометрический метод	2,50	-
ЗУ1(52)					
714	418944,19	2176902,34	Картометрический метод	2,50	-
715	418944,09	2176925,3	Картометрический метод	2,50	-
716	418944	2176941	Картометрический метод	2,50	-
717	418944	2176980,75	Картометрический метод	2,50	-
718	418828,17	2176989,09	Картометрический метод	2,50	-
719	418807,89	2176990,31	Картометрический метод	2,50	-
720	418774,82	2176992,54	Картометрический метод	2,50	-
721	418771,78	2176951,69	Картометрический метод	2,50	-
722	418773,63	2176951,59	Картометрический метод	2,50	-
723	418770,78	2176904,45	Картометрический метод	2,50	-
724	418787,55	2176904	Картометрический метод	2,50	-
725	418813,94	2176903,31	Картометрический метод	2,50	-
726	418831,48	2176902,86	Картометрический метод	2,50	-
714	418944,19	2176902,34	Картометрический метод	2,50	-
ЗУ1(53)					
727	418945,59	2176995,15	Картометрический метод	2,50	-
728	418947,72	2177029,88	Картометрический метод	2,50	-
729	418948,47	2177081,37	Картометрический метод	2,50	-
730	418924,59	2177080,82	Картометрический метод	2,50	-
731	418895,78	2177079,16	Картометрический метод	2,50	-
732	418832,22	2177075,63	Картометрический метод	2,50	-
733	418826,18	2177075,51	Картометрический метод	2,50	-
734	418786,5	2177069,73	Картометрический метод	2,50	-
735	418784,95	2177042,92	Картометрический метод	2,50	-
736	418781,37	2177043,15	Картометрический метод	2,50	-
737	418781,1	2177040	Картометрический метод	2,50	-
738	418778,54	2177008,34	Картометрический метод	2,50	-
739	418787,43	2177007,72	Картометрический метод	2,50	-
740	418801,19	2177006,52	Картометрический метод	2,50	-
741	418886,62	2176999,24	Картометрический метод	2,50	-
742	418911,27	2176996,88	Картометрический метод	2,50	-
727	418945,59	2176995,15	Картометрический метод	2,50	-
ЗУ1(54)					
743	418945,94	2177097,06	Картометрический метод	2,50	-
744	418941,82	2177374,97	Картометрический метод	2,50	-
745	418813,86	2177376,84	Картометрический метод	2,50	-
746	418823,39	2177089,72	Картометрический метод	2,50	-
743	418945,94	2177097,06	Картометрический метод	2,50	-
ЗУ1(55)					
747	418811,06	2177088,72	Картометрический метод	2,50	-
748	418810,65	2177103,48	Картометрический метод	2,50	-
749	418800,84	2177264,81	Картометрический метод	2,50	-
750	418793,81	2177378,94	Картометрический метод	2,50	-
751	418706,5	2177379,91	Картометрический метод	2,50	-
752	418686,5	2177379,7	Картометрический метод	2,50	-
753	418676,61	2177379,62	Картометрический метод	2,50	-

Сведения о местоположении границ объекта

754	418676,93	2177372,73	Картометрический метод	2,50	-
755	418677,45	2177361,63	Картометрический метод	2,50	-
756	418686,82	2177340,17	Картометрический метод	2,50	-
757	418694,55	2177323,17	Картометрический метод	2,50	-
758	418708,04	2177292,39	Картометрический метод	2,50	-
759	418723,02	2177258,22	Картометрический метод	2,50	-
760	418738,05	2177223,94	Картометрический метод	2,50	-
761	418751,24	2177193,67	Картометрический метод	2,50	-
762	418763,3	2177166,07	Картометрический метод	2,50	-
763	418774,86	2177141,06	Картометрический метод	2,50	-
764	418776,23	2177115,99	Картометрический метод	2,50	-
765	418777,13	2177101,53	Картометрический метод	2,50	-
766	418777,36	2177095,61	Картометрический метод	2,50	-
767	418780,58	2177090,46	Картометрический метод	2,50	-
768	418785,76	2177087,25	Картометрический метод	2,50	-
747	418811,06	2177088,72	Картометрический метод	2,50	-
ЗУ1(56)					
769	418941,37	2177396,3	Картометрический метод	2,50	-
770	418938,67	2177554,49	Картометрический метод	2,50	-
771	418937,53	2177577,2	Картометрический метод	2,50	-
772	418803,68	2177577,72	Картометрический метод	2,50	-
773	418810,98	2177442,69	Картометрический метод	2,50	-
774	418813,47	2177397,18	Картометрический метод	2,50	-
775	418837,79	2177397,11	Картометрический метод	2,50	-
776	418849,6	2177396,85	Картометрический метод	2,50	-
777	418859,97	2177396,81	Картометрический метод	2,50	-
778	418866,19	2177397,01	Картометрический метод	2,50	-
779	418868,66	2177396,93	Картометрический метод	2,50	-
780	418915,38	2177396,33	Картометрический метод	2,50	-
769	418941,37	2177396,3	Картометрический метод	2,50	-
ЗУ1(57)					
781	418792,81	2177394,08	Картометрический метод	2,50	-
782	418792,73	2177396,55	Картометрический метод	2,50	-
783	418792,14	2177416,03	Картометрический метод	2,50	-
784	418786,47	2177575,38	Картометрический метод	2,50	-
785	418655,77	2177573,45	Картометрический метод	2,50	-
786	418656,28	2177550,47	Картометрический метод	2,50	-
787	418657,51	2177504,44	Картометрический метод	2,50	-
788	418660,91	2177392,98	Картометрический метод	2,50	-
789	418702,8	2177393,36	Картометрический метод	2,50	-
790	418707	2177393,6	Картометрический метод	2,50	-
791	418716,1	2177393,23	Картометрический метод	2,50	-
792	418735,25	2177393,69	Картометрический метод	2,50	-
793	418737,55	2177393,74	Картометрический метод	2,50	-
794	418748,02	2177393,94	Картометрический метод	2,50	-
795	418750,37	2177393,93	Картометрический метод	2,50	-
796	418756,79	2177393,92	Картометрический метод	2,50	-
797	418764,78	2177394,01	Картометрический метод	2,50	-
781	418792,81	2177394,08	Картометрический метод	2,50	-
ЗУ1(58)					
798	418937,18	2177593,44	Картометрический метод	2,50	-

Сведения о местоположении границ объекта

799	418933,5	2177783,09	Картометрический метод	2,50	-
800	418798,5	2177781,3	Картометрический метод	2,50	-
801	418798,49	2177775,74	Картометрический метод	2,50	-
802	418798,9	2177749,29	Картометрический метод	2,50	-
803	418804,64	2177592,71	Картометрический метод	2,50	-
798	418937,18	2177593,44	Картометрический метод	2,50	-
ЗУ1(59)					
804	418785,95	2177590,14	Картометрический метод	2,50	-
805	418779,18	2177783,46	Картометрический метод	2,50	-
806	418648,72	2177781,67	Картометрический метод	2,50	-
807	418650,1	2177748,44	Картометрический метод	2,50	-
808	418650,52	2177733,36	Картометрический метод	2,50	-
809	418650,79	2177723,74	Картометрический метод	2,50	-
810	418650,73	2177715,06	Картометрический метод	2,50	-
811	418651,67	2177691,78	Картометрический метод	2,50	-
812	418651,74	2177691,05	Картометрический метод	2,50	-
813	418652,49	2177675,92	Картометрический метод	2,50	-
814	418652,9	2177670,28	Картометрический метод	2,50	-
815	418653,97	2177650,42	Картометрический метод	2,50	-
816	418654,72	2177632,48	Картометрический метод	2,50	-
817	418656,13	2177599,29	Картометрический метод	2,50	-
818	418656,28	2177592,67	Картометрический метод	2,50	-
819	418656,31	2177591,51	Картометрический метод	2,50	-
820	418746,1	2177590,09	Картометрический метод	2,50	-
821	418770,77	2177590,13	Картометрический метод	2,50	-
804	418785,95	2177590,14	Картометрический метод	2,50	-
ЗУ1(60)					
822	418933,06	2177806,07	Картометрический метод	2,50	-
823	418931,69	2177938,44	Картометрический метод	2,50	-
824	418794,64	2177934,76	Картометрический метод	2,50	-
825	418797,58	2177803,19	Картометрический метод	2,50	-
822	418933,06	2177806,07	Картометрический метод	2,50	-
ЗУ1(61)					
826	418777,92	2177803,89	Картометрический метод	2,50	-
827	418777,69	2177817,35	Картометрический метод	2,50	-
828	418776,95	2177840,54	Картометрический метод	2,50	-
829	418775,32	2177931,97	Картометрический метод	2,50	-
830	418646,35	2177928,07	Картометрический метод	2,50	-
831	418648,23	2177800,35	Картометрический метод	2,50	-
832	418753,25	2177803,16	Картометрический метод	2,50	-
826	418777,92	2177803,89	Картометрический метод	2,50	-
ЗУ1(62)					
833	418931,51	2177955,95	Картометрический метод	2,50	-
834	418931,29	2177968,36	Картометрический метод	2,50	-
835	418931,28	2177972,79	Картометрический метод	2,50	-
836	418931,2	2177976,91	Картометрический метод	2,50	-
837	418928,39	2178071,63	Картометрический метод	2,50	-
838	418927,94	2178088,16	Картометрический метод	2,50	-
839	418899,58	2178086,95	Картометрический метод	2,50	-
840	418853,44	2178084,79	Картометрический метод	2,50	-
841	418853,56	2178066,75	Картометрический метод	2,50	-
842	418830,09	2178034,23	Картометрический метод	2,50	-

Сведения о местоположении границ объекта

843	418825,86	2178027,52	Картометрический метод	2,50	-
844	418821,76	2178027,25	Картометрический метод	2,50	-
845	418802,8	2178025,91	Картометрический метод	2,50	-
846	418802,72	2178017,35	Картометрический метод	2,50	-
847	418799,38	2178017,47	Картометрический метод	2,50	-
848	418794,61	2178017,39	Картометрический метод	2,50	-
849	418794,7	2178011,45	Картометрический метод	2,50	-
850	418794,59	2177966,4	Картометрический метод	2,50	-
851	418794,75	2177953,16	Картометрический метод	2,50	-
852	418805,68	2177953,38	Картометрический метод	2,50	-
853	418824,31	2177953,75	Картометрический метод	2,50	-
854	418920,87	2177955,79	Картометрический метод	2,50	-
833	418931,51	2177955,95	Картометрический метод	2,50	-
ЗУ1(63)					
855	418774,39	2177951,87	Картометрический метод	2,50	-
856	418773,39	2177985,16	Картометрический метод	2,50	-
857	418772,36	2178017,2	Картометрический метод	2,50	-
858	418759,37	2178017,23	Картометрический метод	2,50	-
859	418757,44	2178017,23	Картометрический метод	2,50	-
860	418757,87	2178021,17	Картометрический метод	2,50	-
861	418747,75	2178023,68	Картометрический метод	2,50	-
862	418713,14	2178044,02	Картометрический метод	2,50	-
863	418712,89	2178078,61	Картометрический метод	2,50	-
864	418700,48	2178078,48	Картометрический метод	2,50	-
865	418651,87	2178078,13	Картометрический метод	2,50	-
866	418642,93	2178077,79	Картометрический метод	2,50	-
867	418644,09	2178045,93	Картометрический метод	2,50	-
868	418646,29	2177963,95	Картометрический метод	2,50	-
869	418646,65	2177947,85	Картометрический метод	2,50	-
870	418657,13	2177947,99	Картометрический метод	2,50	-
855	418774,39	2177951,87	Картометрический метод	2,50	-
ЗУ1(64)					
871	418927,19	2178108,21	Картометрический метод	2,50	-
872	418922,59	2178230,52	Картометрический метод	2,50	-
873	418789,05	2178228,58	Картометрический метод	2,50	-
874	418790,5	2178163	Картометрический метод	2,50	-
875	418815,32	2178163,79	Картометрический метод	2,50	-
876	418824,28	2178166,26	Картометрический метод	2,50	-
877	418826,85	2178159,39	Картометрический метод	2,50	-
878	418829,91	2178152,06	Картометрический метод	2,50	-
879	418844,49	2178119,08	Картометрический метод	2,50	-
880	418848,33	2178119,44	Картометрический метод	2,50	-
881	418848,98	2178119,66	Картометрический метод	2,50	-
882	418849,4	2178115,99	Картометрический метод	2,50	-
883	418849,73	2178114,14	Картометрический метод	2,50	-
884	418852,2	2178114,32	Картометрический метод	2,50	-
885	418852,52	2178104,77	Картометрический метод	2,50	-
886	418859,51	2178105,02	Картометрический метод	2,50	-
887	418898,42	2178106,8	Картометрический метод	2,50	-
871	418927,19	2178108,21	Картометрический метод	2,50	-
ЗУ1(65)					

Сведения о местоположении границ объекта

888	418771,7	2178157,95	Картометрический метод	2,50	-
889	418773,55	2178163,43	Картометрический метод	2,50	-
890	418773,11	2178178,31	Картометрический метод	2,50	-
891	418771,73	2178228,17	Картометрический метод	2,50	-
892	418638,1	2178225	Картометрический метод	2,50	-
893	418642,24	2178111,57	Картометрический метод	2,50	-
894	418642,94	2178096,89	Картометрический метод	2,50	-
895	418696,96	2178096,64	Картометрический метод	2,50	-
896	418712,77	2178096,84	Картометрический метод	2,50	-
897	418713,18	2178111,84	Картометрический метод	2,50	-
898	418712,9	2178115,89	Картометрический метод	2,50	-
899	418715,06	2178138,39	Картометрический метод	2,50	-
900	418725,62	2178141,63	Картометрический метод	2,50	-
901	418758,8	2178155,1	Картометрический метод	2,50	-
888	418771,7	2178157,95	Картометрический метод	2,50	-
ЗУ1(66)					
902	418921,9	2178248,68	Картометрический метод	2,50	-
903	418916,98	2178379,84	Картометрический метод	2,50	-
904	418812,38	2178376,15	Картометрический метод	2,50	-
905	418798,21	2178375,73	Картометрический метод	2,50	-
906	418793,83	2178374,86	Картометрический метод	2,50	-
907	418785,46	2178374,42	Картометрический метод	2,50	-
908	418785,79	2178358,45	Картометрический метод	2,50	-
909	418787,95	2178254,31	Картометрический метод	2,50	-
910	418788,43	2178246,15	Картометрический метод	2,50	-
902	418921,9	2178248,68	Картометрический метод	2,50	-
ЗУ1(67)					
911	418770,85	2178244,94	Картометрический метод	2,50	-
912	418768,12	2178373,88	Картометрический метод	2,50	-
913	418634,76	2178369,75	Картометрический метод	2,50	-
914	418635,38	2178343,36	Картометрический метод	2,50	-
915	418636,28	2178309,89	Картометрический метод	2,50	-
916	418637,75	2178241,12	Картометрический метод	2,50	-
911	418770,85	2178244,94	Картометрический метод	2,50	-
ЗУ1(68)					
917	418916,3	2178398,01	Картометрический метод	2,50	-
918	418913,87	2178462,65	Картометрический метод	2,50	-
919	418913,45	2178471,38	Картометрический метод	2,50	-
920	418913,26	2178475,19	Картометрический метод	2,50	-
921	418911,49	2178525,6	Картометрический метод	2,50	-
922	418848,5	2178523,32	Картометрический метод	2,50	-
923	418783,88	2178519,88	Картометрический метод	2,50	-
924	418783,88	2178519,19	Картометрический метод	2,50	-
925	418784,05	2178506,36	Картометрический метод	2,50	-
926	418785,3	2178401,88	Картометрический метод	2,50	-
927	418785,33	2178395,42	Картометрический метод	2,50	-
928	418796,88	2178395,45	Картометрический метод	2,50	-
929	418812,02	2178395,51	Картометрический метод	2,50	-
917	418916,3	2178398,01	Картометрический метод	2,50	-
ЗУ1(69)					
930	418769,04	2178394,59	Картометрический метод	2,50	-
931	418768,69	2178414,31	Картометрический метод	2,50	-

Сведения о местоположении границ объекта

932	418768,69	2178422,19	Картометрический метод	2,50	-
933	418766,94	2178471,8	Картометрический метод	2,50	-
934	418764,48	2178471,78	Картометрический метод	2,50	-
935	418725,8	2178471,26	Картометрический метод	2,50	-
936	418726,53	2178463,33	Картометрический метод	2,50	-
937	418728,1	2178448,59	Картометрический метод	2,50	-
938	418706,34	2178447,71	Картометрический метод	2,50	-
939	418686,55	2178446,87	Картометрический метод	2,50	-
940	418682,87	2178446,66	Картометрический метод	2,50	-
941	418682,83	2178447,75	Картометрический метод	2,50	-
942	418681,79	2178447,69	Картометрический метод	2,50	-
943	418636,55	2178444,87	Картометрический метод	2,50	-
944	418636,02	2178455,45	Картометрический метод	2,50	-
945	418634,64	2178455,38	Картометрический метод	2,50	-
946	418635,46	2178389,96	Картометрический метод	2,50	-
947	418647,66	2178389,98	Картометрический метод	2,50	-
948	418654,57	2178390,21	Картометрический метод	2,50	-
949	418658,88	2178390,31	Картометрический метод	2,50	-
930	418769,04	2178394,59	Картометрический метод	2,50	-
ЗУ1(70)					
950	418766,88	2178475,92	Картометрический метод	2,50	-
951	418765,72	2178518,68	Картометрический метод	2,50	-
952	418697,51	2178518,28	Картометрический метод	2,50	-
953	418697,45	2178517,21	Картометрический метод	2,50	-
954	418700,11	2178516,73	Картометрический метод	2,50	-
955	418701,09	2178516,56	Картометрический метод	2,50	-
956	418701,22	2178506,03	Картометрический метод	2,50	-
957	418705,54	2178491,94	Картометрический метод	2,50	-
958	418718,66	2178493,25	Картометрический метод	2,50	-
959	418719,95	2178476,2	Картометрический метод	2,50	-
960	418742,76	2178476,36	Картометрический метод	2,50	-
961	418764,42	2178475,92	Картометрический метод	2,50	-
950	418766,88	2178475,92	Картометрический метод	2,50	-
ЗУ1(71)					
962	418911,04	2178545,47	Картометрический метод	2,50	-
963	418909,57	2178622,24	Картометрический метод	2,50	-
964	418907,75	2178676,92	Картометрический метод	2,50	-
965	418777,38	2178673,8	Картометрический метод	2,50	-
966	418781,36	2178541,93	Картометрический метод	2,50	-
967	418789,95	2178541,96	Картометрический метод	2,50	-
962	418911,04	2178545,47	Картометрический метод	2,50	-
ЗУ1(72)					
968	418765,01	2178541,41	Картометрический метод	2,50	-
969	418760,98	2178672,57	Картометрический метод	2,50	-
970	418630,36	2178668,44	Картометрический метод	2,50	-
971	418631,89	2178589,75	Картометрический метод	2,50	-
972	418631,97	2178582,08	Картометрический метод	2,50	-
973	418632,88	2178581,62	Картометрический метод	2,50	-
974	418638,37	2178578,76	Картометрический метод	2,50	-
975	418681,77	2178540,78	Картометрический метод	2,50	-
976	418681,59	2178562,6	Картометрический метод	2,50	-

Сведения о местоположении границ объекта

977	418681,04	2178572,34	Картометрический метод	2,50	-
978	418680,64	2178579,44	Картометрический метод	2,50	-
979	418683,7	2178582,36	Картометрический метод	2,50	-
980	418683,28	2178604,64	Картометрический метод	2,50	-
981	418716,22	2178605,8	Картометрический метод	2,50	-
982	418718,08	2178566,68	Картометрический метод	2,50	-
983	418718,02	2178564,13	Картометрический метод	2,50	-
984	418717,38	2178540,99	Картометрический метод	2,50	-
968	418765,01	2178541,41	Картометрический метод	2,50	-
ЗУ1(73)					
985	418872,84	2178692,19	Картометрический метод	2,50	-
986	418872,78	2178694,37	Картометрический метод	2,50	-
987	418872,01	2178706,19	Картометрический метод	2,50	-
988	418870,16	2178734,3	Картометрический метод	2,50	-
989	418865,5	2178734,18	Картометрический метод	2,50	-
990	418864,17	2178766,42	Картометрический метод	2,50	-
991	418859,34	2178766,22	Картометрический метод	2,50	-
992	418854,13	2178766,09	Картометрический метод	2,50	-
993	418853,54	2178780,18	Картометрический метод	2,50	-
994	418852,54	2178794,99	Картометрический метод	2,50	-
995	418872,65	2178795,81	Картометрический метод	2,50	-
996	418874,02	2178779,95	Картометрический метод	2,50	-
997	418904	2178781,37	Картометрический метод	2,50	-
998	418904,1	2178801,3	Картометрический метод	2,50	-
999	418903,75	2178812,29	Картометрический метод	2,50	-
1000	418901,13	2178826,87	Картометрический метод	2,50	-
1001	418873,29	2178825,46	Картометрический метод	2,50	-
1002	418872,2	2178867,32	Картометрический метод	2,50	-
1003	418871,06	2178867,25	Картометрический метод	2,50	-
1004	418869,07	2178896,69	Картометрический метод	2,50	-
1005	418893,61	2178897,62	Картометрический метод	2,50	-
1006	418893,99	2178898,66	Картометрический метод	2,50	-
1007	418892,67	2178962,8	Картометрический метод	2,50	-
1008	418626,87	2178956,27	Картометрический метод	2,50	-
1009	418626,89	2178954,52	Картометрический метод	2,50	-
1010	418626,96	2178947,06	Картометрический метод	2,50	-
1011	418627,74	2178898,53	Картометрический метод	2,50	-
1012	418637,6	2178898,44	Картометрический метод	2,50	-
1013	418637,6	2178900,85	Картометрический метод	2,50	-
1014	418647,33	2178900,78	Картометрический метод	2,50	-
1015	418647,34	2178902,04	Картометрический метод	2,50	-
1016	418666,27	2178901,55	Картометрический метод	2,50	-
1017	418666,27	2178849,95	Картометрический метод	2,50	-
1018	418627,63	2178849,44	Картометрический метод	2,50	-
1019	418627,68	2178827,3	Картометрический метод	2,50	-
1020	418627,82	2178818,37	Картометрический метод	2,50	-
1021	418726,93	2178821,61	Картометрический метод	2,50	-
1022	418730,83	2178763,75	Картометрический метод	2,50	-
1023	418628,66	2178764,29	Картометрический метод	2,50	-
1024	418629,68	2178685,55	Картометрический метод	2,50	-
1025	418678,69	2178686,93	Картометрический метод	2,50	-

Сведения о местоположении границ объекта

1026	418706,18	2178687,48	Картометрический метод	2,50	-
985	418872,84	2178692,19	Картометрический метод	2,50	-
1027	418799,01	2178819,57	Картометрический метод	2,50	-
1028	418798,44	2178827,35	Картометрический метод	2,50	-
1029	418790,65	2178833,45	Картометрический метод	2,50	-
1030	418789,95	2178842,29	Картометрический метод	2,50	-
1031	418787,3	2178890,86	Картометрический метод	2,50	-
1032	418778,03	2178890,54	Картометрический метод	2,50	-
1033	418776,8	2178913,44	Картометрический метод	2,50	-
1034	418768,79	2178910,81	Картометрический метод	2,50	-
1035	418731,11	2178908,19	Картометрический метод	2,50	-
1036	418731	2178893,77	Картометрический метод	2,50	-
1037	418724,37	2178893,25	Картометрический метод	2,50	-
1038	418727,04	2178865,68	Картометрический метод	2,50	-
1039	418727,52	2178860,55	Картометрический метод	2,50	-
1040	418732,51	2178861,36	Картометрический метод	2,50	-
1041	418733,15	2178858,04	Картометрический метод	2,50	-
1042	418737,13	2178857,02	Картометрический метод	2,50	-
1043	418737,08	2178851,6	Картометрический метод	2,50	-
1044	418737,93	2178830,74	Картометрический метод	2,50	-
1045	418741,45	2178830,79	Картометрический метод	2,50	-
1046	418741,59	2178813,9	Картометрический метод	2,50	-
1047	418757,26	2178814,58	Картометрический метод	2,50	-
1048	418757,21	2178817	Картометрический метод	2,50	-
1049	418782,06	2178818,73	Картометрический метод	2,50	-
1050	418797,84	2178819,57	Картометрический метод	2,50	-
1027	418799,01	2178819,57	Картометрический метод	2,50	-
ЗУ1(74)					
1051	418892,35	2178978,25	Картометрический метод	2,50	-
1052	418889,5	2179116,6	Картометрический метод	2,50	-
1053	418706,03	2179105,45	Картометрический метод	2,50	-
1054	418624,6	2179103,74	Картометрический метод	2,50	-
1055	418626,72	2178974,45	Картометрический метод	2,50	-
1056	418626,78	2178971,38	Картометрический метод	2,50	-
1057	418626,8	2178970,45	Картометрический метод	2,50	-
1058	418627,45	2178970,44	Картометрический метод	2,50	-
1059	418636,45	2178970,56	Картометрический метод	2,50	-
1060	418657,92	2178970,87	Картометрический метод	2,50	-
1051	418892,35	2178978,25	Картометрический метод	2,50	-
ЗУ1(75)					
1061	418888,98	2179142,08	Картометрический метод	2,50	-
1062	418887,78	2179194,13	Картометрический метод	2,50	-
1063	418887,76	2179197,83	Картометрический метод	2,50	-
1064	418883,25	2179336,37	Картометрический метод	2,50	-
1065	418843,38	2179333,46	Картометрический метод	2,50	-
1066	418842,83	2179343,62	Картометрический метод	2,50	-
1067	418843,28	2179346,7	Картометрический метод	2,50	-
1068	418842,52	2179359,28	Картометрический метод	2,50	-
1069	418842,86	2179367,03	Картометрический метод	2,50	-
1070	418813,73	2179363,27	Картометрический метод	2,50	-

Сведения о местоположении границ объекта

1071	418795,95	2179361,21	Картометрический метод	2,50	-
1072	418778,21	2179358,93	Картометрический метод	2,50	-
1073	418772,18	2179360,27	Картометрический метод	2,50	-
1074	418766,69	2179362,06	Картометрический метод	2,50	-
1075	418762,77	2179367,28	Картометрический метод	2,50	-
1076	418756,73	2179367,74	Картометрический метод	2,50	-
1077	418750,96	2179367,07	Картометрический метод	2,50	-
1078	418750,38	2179366,65	Картометрический метод	2,50	-
1079	418727,95	2179373,53	Картометрический метод	2,50	-
1080	418727,98	2179373,99	Картометрический метод	2,50	-
1081	418716,17	2179377,14	Картометрический метод	2,50	-
1082	418692,18	2179376,3	Картометрический метод	2,50	-
1083	418689,99	2179376,75	Картометрический метод	2,50	-
1084	418672,47	2179357,01	Картометрический метод	2,50	-
1085	418662,56	2179355,65	Картометрический метод	2,50	-
1086	418653,67	2179354,23	Картометрический метод	2,50	-
1087	418650,12	2179353,7	Картометрический метод	2,50	-
1088	418648,92	2179353,52	Картометрический метод	2,50	-
1089	418621,1	2179351,86	Картометрический метод	2,50	-
1090	418624,32	2179123,38	Картометрический метод	2,50	-
1091	418664,68	2179123,35	Картометрический метод	2,50	-
1092	418669,92	2179123,4	Картометрический метод	2,50	-
1093	418684,9	2179124	Картометрический метод	2,50	-
1094	418882,51	2179138,43	Картометрический метод	2,50	-
1061	418888,98	2179142,08	Картометрический метод	2,50	-
ЗУ1(76)					
1095	418876,54	2179549,98	Картометрический метод	2,50	-
1096	418858,77	2179667,08	Картометрический метод	2,50	-
1097	418692,74	2179642,52	Картометрический метод	2,50	-
1098	418700,32	2179598,18	Картометрический метод	2,50	-
1099	418703,82	2179569,95	Картометрический метод	2,50	-
1100	418705,66	2179561,53	Картометрический метод	2,50	-
1101	418703,31	2179555,88	Картометрический метод	2,50	-
1102	418704,62	2179532,94	Картометрический метод	2,50	-
1103	418705,36	2179526,99	Картометрический метод	2,50	-
1104	418789,01	2179537,42	Картометрический метод	2,50	-
1105	418848,36	2179544,87	Картометрический метод	2,50	-
1106	418850,67	2179544,77	Картометрический метод	2,50	-
1107	418875,44	2179548,28	Картометрический метод	2,50	-
1095	418876,54	2179549,98	Картометрический метод	2,50	-
ЗУ1(77)					
1108	418648,23	2179515,48	Картометрический метод	2,50	-
1109	418647,2	2179519,45	Картометрический метод	2,50	-
1110	418645,41	2179526,56	Картометрический метод	2,50	-
1111	418645,36	2179530,03	Картометрический метод	2,50	-
1112	418642,83	2179541,62	Картометрический метод	2,50	-
1113	418639,64	2179540,93	Картометрический метод	2,50	-
1114	418638,59	2179545,14	Картометрический метод	2,50	-
1115	418629,48	2179543,25	Картометрический метод	2,50	-
1116	418614,21	2179541,82	Картометрический метод	2,50	-
1117	418573,3	2179535,28	Картометрический метод	2,50	-

Сведения о местоположении границ объекта

1118	418570,48	2179574,11	Картометрический метод	2,50	-
1119	418568,74	2179597,55	Картометрический метод	2,50	-
1120	418562,65	2179598,18	Картометрический метод	2,50	-
1121	418557,73	2179619,88	Картометрический метод	2,50	-
1122	418483,96	2179575,06	Картометрический метод	2,50	-
1123	418503,97	2179539,97	Картометрический метод	2,50	-
1124	418529,57	2179508,92	Картометрический метод	2,50	-
1125	418535,31	2179496,05	Картометрический метод	2,50	-
1126	418538,12	2179491,33	Картометрический метод	2,50	-
1127	418548,88	2179491,64	Картометрический метод	2,50	-
1128	418561,54	2179492	Картометрический метод	2,50	-
1129	418575,05	2179492,06	Картометрический метод	2,50	-
1130	418599,47	2179492,7	Картометрический метод	2,50	-
1131	418626,56	2179501,87	Картометрический метод	2,50	-
1132	418638,47	2179506,53	Картометрический метод	2,50	-
1133	418640,37	2179507,7	Картометрический метод	2,50	-
1134	418642,81	2179510,72	Картометрический метод	2,50	-
1135	418647,55	2179514,39	Картометрический метод	2,50	-
1108	418648,23	2179515,48	Картометрический метод	2,50	-
ЗУ1(78)					
1136	418877,6	2179945,64	Картометрический метод	2,50	-
1137	418877,81	2179947,08	Картометрический метод	2,50	-
1138	418868,57	2179989,83	Картометрический метод	2,50	-
1139	418761,19	2179959,14	Картометрический метод	2,50	-
1140	418652	2179959,24	Картометрический метод	2,50	-
1141	418691,25	2180036,62	Картометрический метод	2,50	-
1142	418694,63	2180042,86	Картометрический метод	2,50	-
1143	418741,94	2180136,57	Картометрический метод	2,50	-
1144	418795,84	2180235,66	Картометрический метод	2,50	-
1145	418758,56	2180259,89	Картометрический метод	2,50	-
1146	418704,17	2180157,11	Картометрический метод	2,50	-
1147	418619,66	2179989,5	Картометрический метод	2,50	-
1148	418607,66	2179930,4	Картометрический метод	2,50	-
1149	418631,09	2179918,18	Картометрический метод	2,50	-
1150	418760,47	2179916,46	Картометрический метод	2,50	-
1136	418877,6	2179945,64	Картометрический метод	2,50	-
ЗУ1(79)					
1151	418733,46	2177179,68	Картометрический метод	2,50	-
1152	418689,27	2177282,6	Картометрический метод	2,50	-
1153	418679,74	2177216,11	Картометрический метод	2,50	-
1154	418626,85	2177224,25	Картометрический метод	2,50	-
1155	418627,85	2177230,75	Картометрический метод	2,50	-
1156	418636,47	2177287,01	Картометрический метод	2,50	-
1157	418636,87	2177289,62	Картометрический метод	2,50	-
1158	418609,69	2177292,14	Картометрический метод	2,50	-
1159	418584,1	2177292,5	Картометрический метод	2,50	-
1160	418542,25	2177292,91	Картометрический метод	2,50	-
1161	418544,1	2177172,92	Картометрический метод	2,50	-
1151	418733,46	2177179,68	Картометрический метод	2,50	-
ЗУ1(80)					
1162	418641,14	2177301,4	Картометрический метод	2,50	-

Сведения о местоположении границ объекта

1163	418639,62	2177382,05	Картометрический метод	2,50	-
1164	418543,2	2177381,23	Картометрический метод	2,50	-
1165	418544,22	2177304,92	Картометрический метод	2,50	-
1166	418544,81	2177304,66	Картометрический метод	2,50	-
1167	418547,77	2177303,53	Картометрический метод	2,50	-
1168	418558,66	2177302,41	Картометрический метод	2,50	-
1169	418559,84	2177302,44	Картометрический метод	2,50	-
1170	418563,31	2177302,38	Картометрический метод	2,50	-
1171	418593,22	2177301,4	Картометрический метод	2,50	-
1162	418641,14	2177301,4	Картометрический метод	2,50	-
ЗУ1(81)					
1172	418639,45	2177393,43	Картометрический метод	2,50	-
1173	418636,81	2177572,15	Картометрический метод	2,50	-
1174	418540,65	2177570,65	Картометрический метод	2,50	-
1175	418543,2	2177392,09	Картометрический метод	2,50	-
1172	418639,45	2177393,43	Картометрический метод	2,50	-
ЗУ1(82)					
1176	418636,51	2177592,82	Картометрический метод	2,50	-
1177	418636,52	2177594,59	Картометрический метод	2,50	-
1178	418636,5	2177604,75	Картометрический метод	2,50	-
1179	418636,52	2177613,96	Картометрический метод	2,50	-
1180	418636,34	2177676,04	Картометрический метод	2,50	-
1181	418636,23	2177684,16	Картометрический метод	2,50	-
1182	418636,08	2177690,7	Картометрический метод	2,50	-
1183	418635,74	2177698,07	Картометрический метод	2,50	-
1184	418633,83	2177781,11	Картометрический метод	2,50	-
1185	418537,82	2177781,13	Картометрический метод	2,50	-
1186	418540,34	2177593,7	Картометрический метод	2,50	-
1187	418588,44	2177593,11	Картометрический метод	2,50	-
1188	418611,27	2177593,02	Картометрический метод	2,50	-
1189	418622,14	2177592,82	Картометрический метод	2,50	-
1176	418636,51	2177592,82	Картометрический метод	2,50	-
ЗУ1(83)					
1190	418632,96	2177801,1	Картометрический метод	2,50	-
1191	418628,88	2177926,41	Картометрический метод	2,50	-
1192	418578,66	2177926,15	Картометрический метод	2,50	-
1193	418535,77	2177885,36	Картометрический метод	2,50	-
1194	418536,41	2177859,41	Картометрический метод	2,50	-
1195	418536,63	2177835,13	Картометрический метод	2,50	-
1196	418536,77	2177824,08	Картометрический метод	2,50	-
1197	418536,92	2177810,86	Картометрический метод	2,50	-
1198	418537,04	2177801,13	Картометрический метод	2,50	-
1199	418542,69	2177801,05	Картометрический метод	2,50	-
1200	418553,83	2177801,13	Картометрический метод	2,50	-
1201	418559,95	2177801,15	Картометрический метод	2,50	-
1202	418585,04	2177801,18	Картометрический метод	2,50	-
1190	418632,96	2177801,1	Картометрический метод	2,50	-
ЗУ1(84)					
1203	418627,73	2177945,66	Картометрический метод	2,50	-
1204	418623,32	2178082,73	Картометрический метод	2,50	-
1205	418580,18	2178082,37	Картометрический метод	2,50	-
1206	418531,79	2178080,99	Картометрический метод	2,50	-

Сведения о местоположении границ объекта

1207	418533,27	2177987,77	Картометрический метод	2,50	-
1208	418578,08	2177945,47	Картометрический метод	2,50	-
1203	418627,73	2177945,66	Картометрический метод	2,50	-
ЗУ1(85)					
1209	418622,92	2178095,09	Картометрический метод	2,50	-
1210	418622,81	2178103,34	Картометрический метод	2,50	-
1211	418622,73	2178109,11	Картометрический метод	2,50	-
1212	418622,6	2178118,48	Картометрический метод	2,50	-
1213	418619,07	2178223,44	Картометрический метод	2,50	-
1214	418543,65	2178223,07	Картометрический метод	2,50	-
1215	418528,7	2178222,77	Картометрический метод	2,50	-
1216	418530,62	2178111,35	Картометрический метод	2,50	-
1217	418530,65	2178109,98	Картометрический метод	2,50	-
1218	418531,5	2178093,84	Картометрический метод	2,50	-
1219	418613,09	2178094,88	Картометрический метод	2,50	-
1209	418622,92	2178095,09	Картометрический метод	2,50	-
ЗУ1(86)					
1220	418618,75	2178240,8	Картометрический метод	2,50	-
1221	418615,82	2178369,17	Картометрический метод	2,50	-
1222	418526,33	2178368,43	Картометрический метод	2,50	-
1223	418528,7	2178239,6	Картометрический метод	2,50	-
1220	418618,75	2178240,8	Картометрический метод	2,50	-
ЗУ1(87)					
1224	418615,47	2178387,39	Картометрический метод	2,50	-
1225	418614,58	2178453,25	Картометрический метод	2,50	-
1226	418614,52	2178467,25	Картометрический метод	2,50	-
1227	418614,2	2178470,42	Картометрический метод	2,50	-
1228	418609,53	2178476,43	Картометрический метод	2,50	-
1229	418598,85	2178487,32	Картометрический метод	2,50	-
1230	418596,22	2178490,21	Картометрический метод	2,50	-
1231	418578,46	2178508,43	Картометрический метод	2,50	-
1232	418573,64	2178513,28	Картометрический метод	2,50	-
1233	418569,95	2178517,02	Картометрический метод	2,50	-
1234	418548,85	2178516,46	Картометрический метод	2,50	-
1235	418522,46	2178516,01	Картометрический метод	2,50	-
1236	418522,5	2178513,54	Картометрический метод	2,50	-
1237	418526,2	2178386,34	Картометрический метод	2,50	-
1224	418615,47	2178387,39	Картометрический метод	2,50	-
ЗУ1(88)					
1238	418572,6	2178537,07	Картометрический метод	2,50	-
1239	418611,46	2178579,66	Картометрический метод	2,50	-
1240	418611,3	2178593,27	Картометрический метод	2,50	-
1241	418610,27	2178667,61	Картометрический метод	2,50	-
1242	418521,15	2178665,62	Картометрический метод	2,50	-
1243	418522,37	2178536,22	Картометрический метод	2,50	-
1244	418542,02	2178536,55	Картометрический метод	2,50	-
1238	418572,6	2178537,07	Картометрический метод	2,50	-
ЗУ1(89)					
1245	418610,16	2178685,01	Картометрический метод	2,50	-
1246	418608,27	2178810,6	Картометрический метод	2,50	-
1247	418519,08	2178809,54	Картометрический метод	2,50	-
1248	418520,03	2178744,94	Картометрический метод	2,50	-

Сведения о местоположении границ объекта

1249	418520,35	2178723,4	Картометрический метод	2,50	-
1250	418520,9	2178683,78	Картометрический метод	2,50	-
1245	418610,16	2178685,01	Картометрический метод	2,50	-
ЗУ1(90)					
1251	418607,88	2178830,6	Картометрический метод	2,50	-
1252	418606,71	2178879,71	Картометрический метод	2,50	-
1253	418606,68	2178883,51	Картометрический метод	2,50	-
1254	418606,51	2178896,12	Картометрический метод	2,50	-
1255	418605,9	2178923,69	Картометрический метод	2,50	-
1256	418605,72	2178930,7	Картометрический метод	2,50	-
1257	418605,29	2178940,92	Картометрический метод	2,50	-
1258	418604,6	2178954,63	Картометрический метод	2,50	-
1259	418515,72	2178953,2	Картометрический метод	2,50	-
1260	418517,91	2178860,46	Картометрический метод	2,50	-
1261	418518,84	2178829,54	Картометрический метод	2,50	-
1262	418527,86	2178829,74	Картометрический метод	2,50	-
1263	418547,93	2178829,95	Картометрический метод	2,50	-
1251	418607,88	2178830,6	Картометрический метод	2,50	-
ЗУ1(91)					
1264	418604,99	2178971,73	Картометрический метод	2,50	-
1265	418605,04	2178974,07	Картометрический метод	2,50	-
1266	418605,13	2178985	Картометрический метод	2,50	-
1267	418605,21	2178989,22	Картометрический метод	2,50	-
1268	418604,23	2179079,05	Картометрический метод	2,50	-
1269	418603,88	2179100,86	Картометрический метод	2,50	-
1270	418551,61	2179100,49	Картометрический метод	2,50	-
1271	418535,11	2179082,68	Картометрический метод	2,50	-
1272	418532,15	2179079,34	Картометрический метод	2,50	-
1273	418529,31	2179075,85	Картометрический метод	2,50	-
1274	418514,92	2179056,73	Картометрический метод	2,50	-
1275	418514,94	2179045,03	Картометрический метод	2,50	-
1276	418515,3	2178970,82	Картометрический метод	2,50	-
1264	418604,99	2178971,73	Картометрический метод	2,50	-
ЗУ1(92)					
1277	418603,31	2179123,45	Картометрический метод	2,50	-
1278	418603,23	2179193,9	Картометрический метод	2,50	-
1279	418602,45	2179295,45	Картометрический метод	2,50	-
1280	418508,5	2179299,16	Картометрический метод	2,50	-
1281	418509,4	2179161	Картометрический метод	2,50	-
1282	418534,75	2179137,17	Картометрический метод	2,50	-
1283	418542,36	2179131,09	Картометрический метод	2,50	-
1284	418552,7	2179122,45	Картометрический метод	2,50	-
1277	418603,31	2179123,45	Картометрический метод	2,50	-
ЗУ1(93)					
1285	418602	2179310,78	Картометрический метод	2,50	-
1286	418600,93	2179399,25	Картометрический метод	2,50	-
1287	418599,47	2179477,78	Картометрический метод	2,50	-
1288	418534,8	2179477,22	Картометрический метод	2,50	-
1289	418527,43	2179455,74	Картометрический метод	2,50	-
1290	418523,73	2179435,02	Картометрический метод	2,50	-
1291	418521,92	2179425,78	Картометрический метод	2,50	-
1292	418519,76	2179413,59	Картометрический метод	2,50	-

Сведения о местоположении границ объекта

1293	418509,55	2179341,34	Картометрический метод	2,50	-
1294	418508,75	2179320,63	Картометрический метод	2,50	-
1295	418508,63	2179314,16	Картометрический метод	2,50	-
1296	418553,26	2179312,46	Картометрический метод	2,50	-
1297	418574,72	2179311,38	Картометрический метод	2,50	-
1285	418602	2179310,78	Картометрический метод	2,50	-
ЗУ1(94)					
1298	418522,04	2177181,18	Картометрический метод	2,50	-
1299	418521,98	2177226,26	Картометрический метод	2,50	-
1300	418521,97	2177229,64	Картометрический метод	2,50	-
1301	418521,68	2177310,76	Картометрический метод	2,50	-
1302	418433,25	2177307,48	Картометрический метод	2,50	-
1303	418425,63	2177306,42	Картометрический метод	2,50	-
1304	418425,72	2177311,39	Картометрический метод	2,50	-
1305	418419,32	2177311,26	Картометрический метод	2,50	-
1306	418419,17	2177323,62	Картометрический метод	2,50	-
1307	418413,74	2177323,69	Картометрический метод	2,50	-
1308	418413,74	2177330,38	Картометрический метод	2,50	-
1309	418415,54	2177349,29	Картометрический метод	2,50	-
1310	418416,29	2177376,51	Картометрический метод	2,50	-
1311	418345,7	2177374,45	Картометрический метод	2,50	-
1312	418346,69	2177243,14	Картометрический метод	2,50	-
1313	418346,79	2177232,85	Картометрический метод	2,50	-
1314	418346,9	2177222,5	Картометрический метод	2,50	-
1315	418346,9	2177207,56	Картометрический метод	2,50	-
1316	418433,28	2177202,88	Картометрический метод	2,50	-
1298	418522,04	2177181,18	Картометрический метод	2,50	-
ЗУ1(95)					
1317	418524,52	2177393,78	Картометрический метод	2,50	-
1318	418522,32	2177571,15	Картометрический метод	2,50	-
1319	418453,91	2177570,15	Картометрический метод	2,50	-
1320	418378,71	2177569,1	Картометрический метод	2,50	-
1321	418376,52	2177558,43	Картометрический метод	2,50	-
1322	418372,09	2177548,22	Картометрический метод	2,50	-
1323	418365,02	2177540,49	Картометрический метод	2,50	-
1324	418358,95	2177534,96	Картометрический метод	2,50	-
1325	418349,86	2177531,28	Картометрический метод	2,50	-
1326	418344,42	2177530,9	Картометрический метод	2,50	-
1327	418345	2177442,12	Картометрический метод	2,50	-
1328	418346	2177393,41	Картометрический метод	2,50	-
1329	418368,34	2177393,67	Картометрический метод	2,50	-
1330	418383,24	2177393,78	Картометрический метод	2,50	-
1317	418524,52	2177393,78	Картометрический метод	2,50	-
ЗУ1(96)					
1331	418521,53	2177594,42	Картометрический метод	2,50	-
1332	418518,41	2177780,93	Картометрический метод	2,50	-
1333	418336,4	2177780,14	Картометрический метод	2,50	-
1334	418337,31	2177664,51	Картометрический метод	2,50	-
1335	418337,5	2177653,5	Картометрический метод	2,50	-
1336	418342,6	2177652,56	Картометрический метод	2,50	-
1337	418350,18	2177649,61	Картометрический метод	2,50	-

Сведения о местоположении границ объекта

1338	418365,94	2177645,67	Картометрический метод	2,50	-
1339	418378,4	2177628,6	Картометрический метод	2,50	-
1340	418379,2	2177594,58	Картометрический метод	2,50	-
1331	418521,53	2177594,42	Картометрический метод	2,50	-
ЗУ1(97)					
1341	418518,48	2177798,03	Картометрический метод	2,50	-
1342	418518,63	2177832,38	Картометрический метод	2,50	-
1343	418517,2	2177855,99	Картометрический метод	2,50	-
1344	418511,23	2177882,46	Картометрический метод	2,50	-
1345	418499,99	2177900,42	Картометрический метод	2,50	-
1346	418491,04	2177909,16	Картометрический метод	2,50	-
1347	418478,15	2177921,74	Картометрический метод	2,50	-
1348	418468,37	2177926,23	Картометрический метод	2,50	-
1349	418335,14	2177923,67	Картометрический метод	2,50	-
1350	418336,26	2177797,64	Картометрический метод	2,50	-
1341	418518,48	2177798,03	Картометрический метод	2,50	-
ЗУ1(98)					
1351	418512,45	2177984,08	Картометрический метод	2,50	-
1352	418513,28	2178075,46	Картометрический метод	2,50	-
1353	418333,85	2178071,58	Картометрический метод	2,50	-
1354	418334,99	2177941,18	Картометрический метод	2,50	-
1355	418444,18	2177942,86	Картометрический метод	2,50	-
1356	418453,09	2177943,18	Картометрический метод	2,50	-
1357	418474,52	2177944,21	Картометрический метод	2,50	-
1351	418512,45	2177984,08	Картометрический метод	2,50	-
ЗУ1(99)					
1358	418512,89	2178092,95	Картометрический метод	2,50	-
1359	418509,99	2178222,24	Картометрический метод	2,50	-
1360	418391,14	2178219,84	Картометрический метод	2,50	-
1361	418391,73	2178147,1	Картометрический метод	2,50	-
1362	418391,78	2178141,51	Картометрический метод	2,50	-
1363	418393,05	2178090,37	Картометрический метод	2,50	-
1358	418512,89	2178092,95	Картометрический метод	2,50	-
ЗУ1(100)					
1364	418509,6	2178239,77	Картометрический метод	2,50	-
1365	418507,63	2178307,66	Картометрический метод	2,50	-
1366	418478,13	2178306,73	Картометрический метод	2,50	-
1367	418478,12	2178304,64	Картометрический метод	2,50	-
1368	418459,43	2178304,13	Картометрический метод	2,50	-
1369	418457,58	2178304,19	Картометрический метод	2,50	-
1370	418457,31	2178314,42	Картометрический метод	2,50	-
1371	418456,39	2178355,47	Картометрический метод	2,50	-
1372	418455,97	2178364,46	Картометрический метод	2,50	-
1373	418454,93	2178364,62	Картометрический метод	2,50	-
1374	418447,92	2178364,44	Картометрический метод	2,50	-
1375	418440,07	2178364,28	Картометрический метод	2,50	-
1376	418425,95	2178364,26	Картометрический метод	2,50	-
1377	418394,33	2178363,86	Картометрический метод	2,50	-
1378	418394,38	2178362,76	Картометрический метод	2,50	-
1379	418396,24	2178332,51	Картометрический метод	2,50	-
1380	418411,1	2178333,93	Картометрический метод	2,50	-
1381	418425,61	2178335,52	Картометрический метод	2,50	-

Сведения о местоположении границ объекта

1382	418426,16	2178299,24	Картометрический метод	2,50	-
1383	418411,93	2178299,81	Картометрический метод	2,50	-
1384	418396,82	2178299,38	Картометрический метод	2,50	-
1385	418379,77	2178299,57	Картометрический метод	2,50	-
1386	418377,47	2178299,75	Картометрический метод	2,50	-
1387	418377,55	2178300,87	Картометрический метод	2,50	-
1388	418377,42	2178309,02	Картометрический метод	2,50	-
1389	418378,04	2178309,09	Картометрический метод	2,50	-
1390	418377,93	2178311,12	Картометрический метод	2,50	-
1391	418376,97	2178314,54	Картометрический метод	2,50	-
1392	418377,39	2178326,47	Картометрический метод	2,50	-
1393	418379,29	2178327,78	Картометрический метод	2,50	-
1394	418379	2178332,66	Картометрический метод	2,50	-
1395	418384,98	2178333,16	Картометрический метод	2,50	-
1396	418385,18	2178331,05	Картометрический метод	2,50	-
1397	418392,7	2178331,51	Картометрический метод	2,50	-
1398	418391,21	2178362,71	Картометрический метод	2,50	-
1399	418391,15	2178363,88	Картометрический метод	2,50	-
1400	418330,14	2178363,86	Картометрический метод	2,50	-
1401	418331,59	2178235,72	Картометрический метод	2,50	-
1402	418390,92	2178236,6	Картометрический метод	2,50	-
1403	418440,95	2178237,89	Картометрический метод	2,50	-
1364	418509,6	2178239,77	Картометрический метод	2,50	-
ЗУ(101)					
1404	418506,32	2178386,56	Картометрический метод	2,50	-
1405	418505,91	2178418,02	Картометрический метод	2,50	-
1406	418504,41	2178482,46	Картометрический метод	2,50	-
1407	418503,79	2178482,47	Картометрический метод	2,50	-
1408	418473,09	2178483,3	Картометрический метод	2,50	-
1409	418469,91	2178448,33	Картометрический метод	2,50	-
1410	418465,27	2178447,95	Картометрический метод	2,50	-
1411	418450,19	2178447,69	Картометрический метод	2,50	-
1412	418426,91	2178447,47	Картометрический метод	2,50	-
1413	418426,91	2178459,48	Картометрический метод	2,50	-
1414	418423,6	2178461,87	Картометрический метод	2,50	-
1415	418423,21	2178465,69	Картометрический метод	2,50	-
1416	418422,12	2178465,76	Картометрический метод	2,50	-
1417	418411,68	2178466,45	Картометрический метод	2,50	-
1418	418400,07	2178470,45	Картометрический метод	2,50	-
1419	418388,15	2178458,77	Картометрический метод	2,50	-
1420	418370,54	2178477,83	Картометрический метод	2,50	-
1421	418367,67	2178475,06	Картометрический метод	2,50	-
1422	418361,05	2178481,66	Картометрический метод	2,50	-
1423	418360,9	2178480,14	Картометрический метод	2,50	-
1424	418368,3	2178472,96	Картометрический метод	2,50	-
1425	418373,02	2178468,28	Картометрический метод	2,50	-
1426	418377,25	2178463,88	Картометрический метод	2,50	-
1427	418381,65	2178450,63	Картометрический метод	2,50	-
1428	418383,18	2178448,38	Картометрический метод	2,50	-
1429	418383,23	2178438,29	Картометрический метод	2,50	-
1430	418383,04	2178424,11	Картометрический метод	2,50	-

Сведения о местоположении границ объекта

1431	418382,97	2178418,78	Картометрический метод	2,50	-
1432	418382,7	2178415,85	Картометрический метод	2,50	-
1433	418382,63	2178407,54	Картометрический метод	2,50	-
1434	418382,07	2178407,75	Картометрический метод	2,50	-
1435	418382,74	2178384,02	Картометрический метод	2,50	-
1436	418435,25	2178385,1	Картометрический метод	2,50	-
1437	418451,33	2178385,42	Картометрический метод	2,50	-
1438	418467,02	2178385,89	Картометрический метод	2,50	-
1404	418506,32	2178386,56	Картометрический метод	2,50	-
ЗУ1(102)					
1439	418504,46	2178534,73	Картометрический метод	2,50	-
1440	418501,25	2178664,13	Картометрический метод	2,50	-
1441	418359,57	2178662,72	Картометрический метод	2,50	-
1442	418347,26	2178662,61	Картометрический метод	2,50	-
1443	418325,55	2178662,19	Картометрический метод	2,50	-
1444	418325,57	2178659,76	Картометрический метод	2,50	-
1445	418325,81	2178649,89	Картометрический метод	2,50	-
1446	418326,04	2178639,72	Картометрический метод	2,50	-
1447	418327,13	2178591,58	Картометрический метод	2,50	-
1448	418348,62	2178591,98	Картометрический метод	2,50	-
1449	418350,42	2178589,86	Картометрический метод	2,50	-
1450	418361,06	2178579,61	Картометрический метод	2,50	-
1451	418371,39	2178590,21	Картометрический метод	2,50	-
1452	418380,72	2178594,82	Картометрический метод	2,50	-
1453	418381,45	2178612,98	Картометрический метод	2,50	-
1454	418381,95	2178612,98	Картометрический метод	2,50	-
1455	418390,24	2178613,05	Картометрический метод	2,50	-
1456	418391,24	2178613,06	Картометрический метод	2,50	-
1457	418396,03	2178613,09	Картометрический метод	2,50	-
1458	418401,63	2178613,14	Картометрический метод	2,50	-
1459	418401,63	2178606,99	Картометрический метод	2,50	-
1460	418427,3	2178606,96	Картометрический метод	2,50	-
1461	418427,3	2178599,57	Картометрический метод	2,50	-
1462	418448,16	2178599,72	Картометрический метод	2,50	-
1463	418448,11	2178590,22	Картометрический метод	2,50	-
1464	418447,26	2178576,56	Картометрический метод	2,50	-
1465	418461,09	2178577,98	Картометрический метод	2,50	-
1466	418461,92	2178566,41	Картометрический метод	2,50	-
1467	418429,49	2178563,32	Картометрический метод	2,50	-
1468	418429,65	2178555,97	Картометрический метод	2,50	-
1469	418445,78	2178556,04	Картометрический метод	2,50	-
1470	418445,79	2178552,86	Картометрический метод	2,50	-
1471	418445,81	2178548,3	Картометрический метод	2,50	-
1472	418445,86	2178534,74	Картометрический метод	2,50	-
1439	418504,46	2178534,73	Картометрический метод	2,50	-
ЗУ1(103)					
1473	418500,92	2178683,22	Картометрический метод	2,50	-
1474	418498,77	2178809,66	Картометрический метод	2,50	-
1475	418322,82	2178806,51	Картометрический метод	2,50	-
1476	418324,6	2178703,21	Картометрический метод	2,50	-
1477	418325,2	2178680,78	Картометрический метод	2,50	-

Сведения о местоположении границ объекта

1478	418340,64	2178680,94	Картометрический метод	2,50	-
1479	418340,02	2178694,77	Картометрический метод	2,50	-
1480	418343,49	2178703,52	Картометрический метод	2,50	-
1481	418344,27	2178708,93	Картометрический метод	2,50	-
1482	418347,76	2178715,94	Картометрический метод	2,50	-
1483	418348,52	2178728,33	Картометрический метод	2,50	-
1484	418346,87	2178741,8	Картометрический метод	2,50	-
1485	418360,89	2178742,61	Картометрический метод	2,50	-
1486	418360,51	2178748,58	Картометрический метод	2,50	-
1487	418367,1	2178748,98	Картометрический метод	2,50	-
1488	418367,25	2178750,18	Картометрический метод	2,50	-
1489	418385,65	2178750,26	Картометрический метод	2,50	-
1490	418385,39	2178743,4	Картометрический метод	2,50	-
1491	418394,28	2178743,04	Картометрический метод	2,50	-
1492	418393,91	2178733,7	Картометрический метод	2,50	-
1493	418390,1	2178733,71	Картометрический метод	2,50	-
1494	418389,94	2178732,14	Картометрический метод	2,50	-
1495	418378,3	2178730,78	Картометрический метод	2,50	-
1496	418379,29	2178704,86	Картометрический метод	2,50	-
1497	418380,01	2178697,84	Картометрический метод	2,50	-
1498	418381	2178693,09	Картометрический метод	2,50	-
1499	418380,83	2178681,53	Картометрический метод	2,50	-
1473	418500,92	2178683,22	Картометрический метод	2,50	-
ЗУ1(104)					
1500	418498,45	2178828,68	Картометрический метод	2,50	-
1501	418496,75	2178951,88	Картометрический метод	2,50	-
1502	418320,07	2178951,88	Картометрический метод	2,50	-
1503	418322,45	2178825,49	Картометрический метод	2,50	-
1500	418498,45	2178828,68	Картометрический метод	2,50	-
ЗУ1(105)					
1504	418496,28	2178970,88	Картометрический метод	2,50	-
1505	418495,38	2179051,32	Картометрический метод	2,50	-
1506	418490,13	2179060,6	Картометрический метод	2,50	-
1507	418488,39	2179062,25	Картометрический метод	2,50	-
1508	418481,69	2179068,93	Картометрический метод	2,50	-
1509	418477,89	2179072,72	Картометрический метод	2,50	-
1510	418462,71	2179085,48	Картометрический метод	2,50	-
1511	418456,69	2179090,5	Картометрический метод	2,50	-
1512	418453,37	2179093,21	Картометрический метод	2,50	-
1513	418443,16	2179101,24	Картометрический метод	2,50	-
1514	418317,57	2179099,47	Картометрический метод	2,50	-
1515	418319,7	2178970,88	Картометрический метод	2,50	-
1516	418330,58	2178970,88	Картометрический метод	2,50	-
1517	418334,32	2178970,88	Картометрический метод	2,50	-
1504	418496,28	2178970,88	Картометрический метод	2,50	-
ЗУ1(106)					
1518	418443,16	2179119,95	Картометрический метод	2,50	-
1519	418453,67	2179125,85	Картометрический метод	2,50	-
1520	418493,39	2179165,41	Картометрический метод	2,50	-
1521	418493,29	2179180,04	Картометрический метод	2,50	-
1522	418486,69	2179180	Картометрический метод	2,50	-

Сведения о местоположении границ объекта

1523	418483,5	2179180,54	Картометрический метод	2,50	-
1524	418472,95	2179183,66	Картометрический метод	2,50	-
1525	418466,6	2179173,76	Картометрический метод	2,50	-
1526	418466,28	2179167,05	Картометрический метод	2,50	-
1527	418453,6	2179166,61	Картометрический метод	2,50	-
1528	418453,64	2179167,36	Картометрический метод	2,50	-
1529	418444,2	2179167,18	Картометрический метод	2,50	-
1530	418443,44	2179168,44	Картометрический метод	2,50	-
1531	418439,82	2179172,13	Картометрический метод	2,50	-
1532	418431,77	2179170,59	Картометрический метод	2,50	-
1533	418418,28	2179167,97	Картометрический метод	2,50	-
1534	418407,01	2179164,89	Картометрический метод	2,50	-
1535	418392	2179143,5	Картометрический метод	2,50	-
1536	418392,07	2179120,02	Картометрический метод	2,50	-
1537	418420,28	2179119,7	Картометрический метод	2,50	-
1518	418443,16	2179119,95	Картометрический метод	2,50	-
ЗУ1(107)					
1538	418492,38	2179395	Картометрический метод	2,50	-
1539	418494,34	2179400,71	Картометрический метод	2,50	-
1540	418495,9	2179404,96	Картометрический метод	2,50	-
1541	418516,78	2179465,64	Картометрический метод	2,50	-
1542	418528,7	2179491,9	Картометрический метод	2,50	-
1543	418522,68	2179504,9	Картометрический метод	2,50	-
1544	418505,62	2179522,32	Картометрический метод	2,50	-
1545	418499,69	2179523,51	Картометрический метод	2,50	-
1546	418493,69	2179524,72	Картометрический метод	2,50	-
1547	418469,55	2179515,35	Картометрический метод	2,50	-
1548	418463,14	2179511,06	Картометрический метод	2,50	-
1549	418456,69	2179506,35	Картометрический метод	2,50	-
1550	418441,14	2179494,88	Картометрический метод	2,50	-
1551	418401	2179465	Картометрический метод	2,50	-
1552	418392	2179455	Картометрический метод	2,50	-
1553	418390	2179452	Картометрический метод	2,50	-
1554	418379	2179441	Картометрический метод	2,50	-
1555	418378	2179439	Картометрический метод	2,50	-
1556	418377	2179436	Картометрический метод	2,50	-
1557	418388	2179428	Картометрический метод	2,50	-
1558	418395	2179423	Картометрический метод	2,50	-
1559	418406,44	2179417,9	Картометрический метод	2,50	-
1560	418428,48	2179409,27	Картометрический метод	2,50	-
1561	418440,2	2179406,9	Картометрический метод	2,50	-
1562	418446,37	2179404,95	Картометрический метод	2,50	-
1563	418447,4	2179408,6	Картометрический метод	2,50	-
1564	418453,02	2179406,57	Картометрический метод	2,50	-
1565	418460,92	2179404,13	Картометрический метод	2,50	-
1566	418481,22	2179398,19	Картометрический метод	2,50	-
1538	418492,38	2179395	Картометрический метод	2,50	-
ЗУ1(108)					
1567	418329,93	2177206,42	Картометрический метод	2,50	-
1568	418329,79	2177226,24	Картометрический метод	2,50	-
1569	418329,6	2177255,26	Картометрический метод	2,50	-

Сведения о местоположении границ объекта

1570	418329,28	2177297,86	Картометрический метод	2,50	-
1571	418327,78	2177371,92	Картометрический метод	2,50	-
1572	418170,14	2177366,01	Картометрический метод	2,50	-
1573	418170,14	2177365,19	Картометрический метод	2,50	-
1574	418170,84	2177320,68	Картометрический метод	2,50	-
1575	418171,29	2177295	Картометрический метод	2,50	-
1576	418171,67	2177271,37	Картометрический метод	2,50	-
1577	418175,72	2177249,92	Картометрический метод	2,50	-
1578	418179,05	2177228,4	Картометрический метод	2,50	-
1579	418185,34	2177207,17	Картометрический метод	2,50	-
1580	418191,18	2177191,79	Картометрический метод	2,50	-
1581	418208,65	2177155,78	Картометрический метод	2,50	-
1582	418229,77	2177170,32	Картометрический метод	2,50	-
1567	418329,93	2177206,42	Картометрический метод	2,50	-
ЗУ1(109)					
1583	418207,08	2177068,25	Картометрический метод	2,50	-
1584	418198,72	2177148,94	Картометрический метод	2,50	-
1585	418199,84	2177157,38	Картометрический метод	2,50	-
1586	418192,48	2177174,35	Картометрический метод	2,50	-
1587	418189,93	2177180,04	Картометрический метод	2,50	-
1588	418189,33	2177181,16	Картометрический метод	2,50	-
1589	418171,61	2177218,4	Картометрический метод	2,50	-
1590	418170,07	2177223,7	Картометрический метод	2,50	-
1591	418163,36	2177254,08	Картометрический метод	2,50	-
1592	418158,64	2177288,51	Картометрический метод	2,50	-
1593	418156,64	2177318,86	Картометрический метод	2,50	-
1594	418153,97	2177357,95	Картометрический метод	2,50	-
1595	418153,25	2177368,55	Картометрический метод	2,50	-
1596	418150,91	2177472,68	Картометрический метод	2,50	-
1597	418150,82	2177499,63	Картометрический метод	2,50	-
1598	418150,53	2177546,33	Картометрический метод	2,50	-
1599	418156,02	2177586,71	Картометрический метод	2,50	-
1600	418159,07	2177623,14	Картометрический метод	2,50	-
1601	418160,05	2177636,12	Картометрический метод	2,50	-
1602	418175,02	2177682,48	Картометрический метод	2,50	-
1603	418157,12	2177683,12	Картометрический метод	2,50	-
1604	418148,21	2177683,54	Картометрический метод	2,50	-
1605	418148,13	2177681,84	Картометрический метод	2,50	-
1606	418123,9	2177680,86	Картометрический метод	2,50	-
1607	418110,16	2177679,16	Картометрический метод	2,50	-
1608	418102,06	2177646,51	Картометрический метод	2,50	-
1609	418103,61	2177545,1	Картометрический метод	2,50	-
1610	418103,71	2177542,67	Картометрический метод	2,50	-
1611	418105,66	2177495,02	Картометрический метод	2,50	-
1612	418113,26	2177494,28	Картометрический метод	2,50	-
1613	418117,74	2177495,95	Картометрический метод	2,50	-
1614	418118,8	2177463,18	Картометрический метод	2,50	-
1615	418114,56	2177445,28	Картометрический метод	2,50	-
1616	418113,31	2177420,24	Картометрический метод	2,50	-
1617	418108,66	2177393,16	Картометрический метод	2,50	-
1618	418104,65	2177366,89	Картометрический метод	2,50	-

Сведения о местоположении границ объекта

1619	418104,66	2177356,3	Картометрический метод	2,50	-
1620	418097,63	2177333,76	Картометрический метод	2,50	-
1621	418097,86	2177314,32	Картометрический метод	2,50	-
1622	418111,09	2177248,24	Картометрический метод	2,50	-
1623	418146,98	2177122,33	Картометрический метод	2,50	-
1624	418155,7	2177106,58	Картометрический метод	2,50	-
1625	418160,36	2177097,75	Картометрический метод	2,50	-
1626	418161,01	2177094,87	Картометрический метод	2,50	-
1627	418160,33	2177092,05	Картометрический метод	2,50	-
1628	418184,77	2177098,28	Картометрический метод	2,50	-
1629	418188,63	2177070,2	Картометрический метод	2,50	-
1630	418206,77	2177068,27	Картометрический метод	2,50	-
1583	418207,08	2177068,25	Картометрический метод	2,50	-
ЗУ1(110)					
1631	418325,52	2177392,48	Картометрический метод	2,50	-
1632	418323,24	2177524,98	Картометрический метод	2,50	-
1633	418323,14	2177529,13	Картометрический метод	2,50	-
1634	418303,59	2177529,45	Картометрический метод	2,50	-
1635	418292,92	2177533,34	Картометрический метод	2,50	-
1636	418287,99	2177549,09	Картометрический метод	2,50	-
1637	418287,86	2177555,56	Картометрический метод	2,50	-
1638	418287,85	2177562,64	Картометрический метод	2,50	-
1639	418287,54	2177569,09	Картометрический метод	2,50	-
1640	418279,98	2177568,89	Картометрический метод	2,50	-
1641	418269,63	2177568,99	Картометрический метод	2,50	-
1642	418265,61	2177568,84	Картометрический метод	2,50	-
1643	418253,79	2177569,05	Картометрический метод	2,50	-
1644	418244,67	2177568,98	Картометрический метод	2,50	-
1645	418212,53	2177569,22	Картометрический метод	2,50	-
1646	418199,51	2177569,12	Картометрический метод	2,50	-
1647	418165,23	2177569,52	Картометрический метод	2,50	-
1648	418162,26	2177439,23	Картометрический метод	2,50	-
1649	418162,48	2177429,46	Картометрический метод	2,50	-
1650	418162,92	2177416,3	Картометрический метод	2,50	-
1651	418162,76	2177410,29	Картометрический метод	2,50	-
1652	418163,18	2177408,18	Картометрический метод	2,50	-
1653	418163,04	2177403,15	Картометрический метод	2,50	-
1654	418166,25	2177403,17	Картометрический метод	2,50	-
1655	418166,41	2177389,1	Картометрический метод	2,50	-
1656	418230,24	2177389,44	Картометрический метод	2,50	-
1631	418325,52	2177392,48	Картометрический метод	2,50	-
ЗУ1(111)					
1657	418288,59	2177588,14	Картометрический метод	2,50	-
1658	418290,43	2177643,56	Картометрический метод	2,50	-
1659	418314,97	2177647,99	Картометрический метод	2,50	-
1660	418319,22	2177730,04	Картометрический метод	2,50	-
1661	418319,28	2177739,69	Картометрический метод	2,50	-
1662	418319,26	2177745,43	Картометрический метод	2,50	-
1663	418319,32	2177755,37	Картометрический метод	2,50	-
1664	418319,55	2177771,66	Картометрический метод	2,50	-
1665	418319,44	2177779,17	Картометрический метод	2,50	-

Сведения о местоположении границ объекта

1666	418319,43	2177780,08	Картометрический метод	2,50	-
1667	418203,93	2177779,61	Картометрический метод	2,50	-
1668	418203,86	2177751,13	Картометрический метод	2,50	-
1669	418190,8	2177689,43	Картометрический метод	2,50	-
1670	418172,75	2177618,52	Картометрический метод	2,50	-
1671	418170,9	2177587,43	Картометрический метод	2,50	-
1672	418278,09	2177588,01	Картометрический метод	2,50	-
1657	418288,59	2177588,14	Картометрический метод	2,50	-
ЗУ1(112)					
1673	418320,38	2177798,09	Картометрический метод	2,50	-
1674	418320,4	2177801,17	Картометрический метод	2,50	-
1675	418319,15	2177922,88	Картометрический метод	2,50	-
1676	418258,02	2177922,04	Картометрический метод	2,50	-
1677	418253,84	2177921,77	Картометрический метод	2,50	-
1678	418156,19	2177919,85	Картометрический метод	2,50	-
1679	418155,19	2177919,78	Картометрический метод	2,50	-
1680	418156,18	2177888,79	Картометрический метод	2,50	-
1681	418158,02	2177882,04	Картометрический метод	2,50	-
1682	418158,93	2177877,89	Картометрический метод	2,50	-
1683	418177,66	2177848,84	Картометрический метод	2,50	-
1684	418183,94	2177842,63	Картометрический метод	2,50	-
1685	418199,26	2177814,55	Картометрический метод	2,50	-
1686	418201,08	2177811,1	Картометрический метод	2,50	-
1687	418206,1	2177799,8	Картометрический метод	2,50	-
1688	418211,61	2177797,64	Картометрический метод	2,50	-
1689	418222,94	2177797,69	Картометрический метод	2,50	-
1673	418320,38	2177798,09	Картометрический метод	2,50	-
ЗУ1(113)					
1690	418128,31	2177825,82	Картометрический метод	2,50	-
1691	418140,69	2177836,26	Картометрический метод	2,50	-
1692	418142,22	2177836,4	Картометрический метод	2,50	-
1693	418141,39	2177866,36	Картометрический метод	2,50	-
1694	418137,09	2178233,22	Картометрический метод	2,50	-
1695	418084,04	2178233	Картометрический метод	2,50	-
1696	418097,54	2177867,26	Картометрический метод	2,50	-
1697	418106,67	2177825,34	Картометрический метод	2,50	-
1698	418106,88	2177824,55	Картометрический метод	2,50	-
1690	418128,31	2177825,82	Картометрический метод	2,50	-
ЗУ1(114)					
1699	418318,99	2177940,89	Картометрический метод	2,50	-
1700	418317,85	2178072,38	Картометрический метод	2,50	-
1701	418291,18	2178071,95	Картометрический метод	2,50	-
1702	418280,01	2178071,8	Картометрический метод	2,50	-
1703	418273,99	2178071,84	Картометрический метод	2,50	-
1704	418153,04	2178069,09	Картометрический метод	2,50	-
1705	418153,37	2178014,9	Картометрический метод	2,50	-
1706	418154,85	2177937,83	Картометрический метод	2,50	-
1699	418318,99	2177940,89	Картометрический метод	2,50	-
ЗУ1(115)					
1707	418246,23	2178086,74	Картометрический метод	2,50	-
1708	418246,16	2178135,3	Картометрический метод	2,50	-
1709	418246,07	2178142,18	Картометрический метод	2,50	-

Сведения о местоположении границ объекта

1710	418245,86	2178149,08	Картометрический метод	2,50	-
1711	418245,6	2178154,13	Картометрический метод	2,50	-
1712	418245,66	2178154,85	Картометрический метод	2,50	-
1713	418245,91	2178158,54	Картометрический метод	2,50	-
1714	418247,01	2178216,43	Картометрический метод	2,50	-
1715	418185,04	2178216,79	Картометрический метод	2,50	-
1716	418183,15	2178216,91	Картометрический метод	2,50	-
1717	418147,93	2178216,58	Картометрический метод	2,50	-
1718	418152,44	2178086,47	Картометрический метод	2,50	-
1719	418185,79	2178086,55	Картометрический метод	2,50	-
1720	418195,52	2178086,52	Картометрический метод	2,50	-
1721	418203,48	2178086,5	Картометрический метод	2,50	-
1722	418204,36	2178086,52	Картометрический метод	2,50	-
1707	418246,23	2178086,74	Картометрический метод	2,50	-
ЗУ1(116)					
1723	418314,27	2178235,41	Картометрический метод	2,50	-
1724	418314,04	2178247,2	Картометрический метод	2,50	-
1725	418314,39	2178249,91	Картометрический метод	2,50	-
1726	418314,42	2178252,64	Картометрический метод	2,50	-
1727	418313,84	2178255,19	Картометрический метод	2,50	-
1728	418313,78	2178263,11	Картометрический метод	2,50	-
1729	418312,93	2178363,96	Картометрический метод	2,50	-
1730	418147,23	2178360,46	Картометрический метод	2,50	-
1731	418147,12	2178329,44	Картометрический метод	2,50	-
1732	418207,36	2178332,03	Картометрический метод	2,50	-
1733	418209,03	2178301,71	Картометрический метод	2,50	-
1734	418209,79	2178279,1	Картометрический метод	2,50	-
1735	418191,23	2178280,43	Картометрический метод	2,50	-
1736	418190,15	2178262,45	Картометрический метод	2,50	-
1737	418190,14	2178261,29	Картометрический метод	2,50	-
1738	418173,17	2178260,3	Картометрический метод	2,50	-
1739	418171,84	2178260,32	Картометрический метод	2,50	-
1740	418163,4	2178260,44	Картометрический метод	2,50	-
1741	418148,79	2178260,57	Картометрический метод	2,50	-
1742	418145,95	2178260,64	Картометрический метод	2,50	-
1743	418147,36	2178232,47	Картометрический метод	2,50	-
1744	418159,91	2178232,3	Картометрический метод	2,50	-
1745	418171,37	2178232,4	Картометрический метод	2,50	-
1746	418282,69	2178233,76	Картометрический метод	2,50	-
1747	418312,02	2178234,05	Картометрический метод	2,50	-
1723	418314,27	2178235,41	Картометрический метод	2,50	-
ЗУ1(117)					
1748	418310,06	2178381,15	Картометрический метод	2,50	-
1749	418309,52	2178397,41	Картометрический метод	2,50	-
1750	418291,6	2178397,46	Картометрический метод	2,50	-
1751	418291,65	2178414,83	Картометрический метод	2,50	-
1752	418280,57	2178413,22	Картометрический метод	2,50	-
1753	418258,72	2178413,31	Картометрический метод	2,50	-
1754	418251,67	2178413,62	Картометрический метод	2,50	-
1755	418240,29	2178413,94	Картометрический метод	2,50	-
1756	418240,09	2178411,23	Картометрический метод	2,50	-

Сведения о местоположении границ объекта

1757	418225,33	2178411,54	Картометрический метод	2,50	-
1758	418224,19	2178431,02	Картометрический метод	2,50	-
1759	418214,99	2178431,18	Картометрический метод	2,50	-
1760	418214,92	2178445,53	Картометрический метод	2,50	-
1761	418200,7	2178444,2	Картометрический метод	2,50	-
1762	418143,4	2178445,1	Картометрический метод	2,50	-
1763	418143,21	2178451,13	Картометрический метод	2,50	-
1764	418140,63	2178450,96	Картометрический метод	2,50	-
1765	418142,19	2178424	Картометрический метод	2,50	-
1766	418147,03	2178379,47	Картометрический метод	2,50	-
1748	418310,06	2178381,15	Картометрический метод	2,50	-
ЗУ1(118)					
1767	418132,33	2178392,86	Картометрический метод	2,50	-
1768	418125,83	2178457,9	Картометрический метод	2,50	-
1769	418123,38	2178458,04	Картометрический метод	2,50	-
1770	418122,45	2178461,13	Картометрический метод	2,50	-
1771	418114,87	2178461,12	Картометрический метод	2,50	-
1772	418112,7	2178485,12	Картометрический метод	2,50	-
1773	418084,02	2178488,46	Картометрический метод	2,50	-
1774	418080,87	2178457,02	Картометрический метод	2,50	-
1775	418081,27	2178428,82	Картометрический метод	2,50	-
1776	418098,24	2178429,54	Картометрический метод	2,50	-
1777	418098,23	2178408,5	Картометрический метод	2,50	-
1778	418098,22	2178391,95	Картометрический метод	2,50	-
1767	418132,33	2178392,86	Картометрический метод	2,50	-
ЗУ1(119)					
1779	418283,4	2178457,78	Картометрический метод	2,50	-
1780	418245,06	2178500,94	Картометрический метод	2,50	-
1781	418245,1	2178523,35	Картометрический метод	2,50	-
1782	418242,34	2178522,13	Картометрический метод	2,50	-
1783	418216,2	2178521,56	Картометрический метод	2,50	-
1784	418216,73	2178506,76	Картометрический метод	2,50	-
1785	418192,87	2178505,53	Картометрический метод	2,50	-
1786	418192,34	2178486,29	Картометрический метод	2,50	-
1787	418213,03	2178486,25	Картометрический метод	2,50	-
1788	418213,03	2178451,21	Картометрический метод	2,50	-
1789	418218,58	2178451,26	Картометрический метод	2,50	-
1790	418218,39	2178446,28	Картометрический метод	2,50	-
1791	418219,08	2178444,81	Картометрический метод	2,50	-
1792	418237,61	2178444,3	Картометрический метод	2,50	-
1793	418237,59	2178441,36	Картометрический метод	2,50	-
1794	418240,01	2178441,22	Картометрический метод	2,50	-
1795	418247,99	2178441,06	Картометрический метод	2,50	-
1796	418248,15	2178442,31	Картометрический метод	2,50	-
1797	418274,43	2178447,56	Картометрический метод	2,50	-
1798	418279,01	2178452,65	Картометрический метод	2,50	-
1779	418283,4	2178457,78	Картометрический метод	2,50	-
ЗУ1(120)					
1799	418305,28	2178619,79	Картометрический метод	2,50	-
1800	418305,06	2178633,42	Картометрический метод	2,50	-
1801	418304,98	2178637,32	Картометрический метод	2,50	-

Сведения о местоположении границ объекта

1802	418304,58	2178659,2	Картометрический метод	2,50	-
1803	418304,52	2178661,97	Картометрический метод	2,50	-
1804	418139,05	2178657,97	Картометрический метод	2,50	-
1805	418139,09	2178655,49	Картометрический метод	2,50	-
1806	418139,72	2178627,29	Картометрический метод	2,50	-
1807	418145,38	2178621,65	Картометрический метод	2,50	-
1808	418202,79	2178611,06	Картометрический метод	2,50	-
1809	418226,72	2178611,4	Картометрический метод	2,50	-
1810	418231,2	2178610,81	Картометрический метод	2,50	-
1811	418237,6	2178610,49	Картометрический метод	2,50	-
1812	418237,58	2178613,08	Картометрический метод	2,50	-
1813	418241,94	2178613,16	Картометрический метод	2,50	-
1814	418241,83	2178616,01	Картометрический метод	2,50	-
1815	418247,05	2178616,5	Картометрический метод	2,50	-
1816	418254,59	2178617,21	Картометрический метод	2,50	-
1817	418255,55	2178609,43	Картометрический метод	2,50	-
1818	418262,15	2178609,66	Картометрический метод	2,50	-
1819	418284,19	2178610,44	Картометрический метод	2,50	-
1820	418283,87	2178619,37	Картометрический метод	2,50	-
1821	418296,43	2178619,67	Картометрический метод	2,50	-
1799	418305,28	2178619,79	Картометрический метод	2,50	-
ЗУ1(121)					
1822	418305,32	2178678,79	Картометрический метод	2,50	-
1823	418305,16	2178701,94	Картометрический метод	2,50	-
1824	418303,42	2178807,13	Картометрический метод	2,50	-
1825	418139,07	2178802,4	Картометрический метод	2,50	-
1826	418139,11	2178771,45	Картометрический метод	2,50	-
1827	418140,42	2178750,85	Картометрический метод	2,50	-
1828	418140,5	2178746,92	Картометрический метод	2,50	-
1829	418140,61	2178743,97	Картометрический метод	2,50	-
1830	418141,27	2178731,43	Картометрический метод	2,50	-
1831	418141,37	2178703,09	Картометрический метод	2,50	-
1832	418142,31	2178676,16	Картометрический метод	2,50	-
1833	418163,89	2178676,54	Картометрический метод	2,50	-
1834	418281,51	2178677,8	Картометрический метод	2,50	-
1822	418305,32	2178678,79	Картометрический метод	2,50	-
ЗУ1(122)					
1835	418303,17	2178824,59	Картометрический метод	2,50	-
1836	418303,17	2178863,61	Картометрический метод	2,50	-
1837	418302,81	2178878,44	Картометрический метод	2,50	-
1838	418301,04	2178950,9	Картометрический метод	2,50	-
1839	418161,64	2178949,98	Картометрический метод	2,50	-
1840	418154,88	2178943,54	Картометрический метод	2,50	-
1841	418150,48	2178924,64	Картометрический метод	2,50	-
1842	418147	2178906,66	Картометрический метод	2,50	-
1843	418146,86	2178906,06	Картометрический метод	2,50	-
1844	418146,35	2178898,21	Картометрический метод	2,50	-
1845	418146,44	2178894	Картометрический метод	2,50	-
1846	418145,63	2178893,99	Картометрический метод	2,50	-
1847	418144,47	2178888,83	Картометрический метод	2,50	-
1848	418144,05	2178879,23	Картометрический метод	2,50	-

Сведения о местоположении границ объекта

1849	418142,8	2178878,94	Картометрический метод	2,50	-
1850	418141,01	2178845,12	Картометрический метод	2,50	-
1851	418139,89	2178820,49	Картометрический метод	2,50	-
1835	418303,17	2178824,59	Картометрический метод	2,50	-
ЗУ1(123)					
1852	418131,54	2178891,93	Картометрический метод	2,50	-
1853	418132,6	2178896,21	Картометрический метод	2,50	-
1854	418136,72	2178895,41	Картометрический метод	2,50	-
1855	418138,47	2178903,76	Картометрический метод	2,50	-
1856	418139,02	2178903,6	Картометрический метод	2,50	-
1857	418139,41	2178905,24	Картометрический метод	2,50	-
1858	418139,74	2178905,16	Картометрический метод	2,50	-
1859	418142,8	2178916,68	Картометрический метод	2,50	-
1860	418140,62	2178917,17	Картометрический метод	2,50	-
1861	418133,22	2178918,29	Картометрический метод	2,50	-
1862	418132,29	2178918,91	Картометрический метод	2,50	-
1863	418127,23	2178920,09	Картометрический метод	2,50	-
1864	418120,45	2178899,35	Картометрический метод	2,50	-
1865	418119,54	2178894,4	Картометрический метод	2,50	-
1852	418131,54	2178891,93	Картометрический метод	2,50	-
ЗУ1(124)					
1866	418300,72	2178969,9	Картометрический метод	2,50	-
1867	418299,37	2179051,28	Картометрический метод	2,50	-
1868	418302,37	2179051,28	Картометрический метод	2,50	-
1869	418302,28	2179063,04	Картометрический метод	2,50	-
1870	418299,28	2179063,04	Картометрический метод	2,50	-
1871	418298,44	2179099,75	Картометрический метод	2,50	-
1872	418240,5	2179099,47	Картометрический метод	2,50	-
1873	418218,24	2179107,67	Картометрический метод	2,50	-
1874	418216,12	2179098,24	Картометрический метод	2,50	-
1875	418214,16	2179090,8	Картометрический метод	2,50	-
1876	418213,99	2179089,78	Картометрический метод	2,50	-
1877	418212,33	2179084,16	Картометрический метод	2,50	-
1878	418211,97	2179082,9	Картометрический метод	2,50	-
1879	418208,01	2179069,92	Картометрический метод	2,50	-
1880	418207,55	2179070,1	Картометрический метод	2,50	-
1881	418207,51	2179069,8	Картометрический метод	2,50	-
1882	418206,09	2179064,69	Картометрический метод	2,50	-
1883	418205,46	2179062,43	Картометрический метод	2,50	-
1884	418200,18	2179040,67	Картометрический метод	2,50	-
1885	418199,93	2179039,93	Картометрический метод	2,50	-
1886	418198,66	2179036,12	Картометрический метод	2,50	-
1887	418198,18	2179034,19	Картометрический метод	2,50	-
1888	418194,12	2179021,62	Картометрический метод	2,50	-
1889	418193,92	2179020,93	Картометрический метод	2,50	-
1890	418182,66	2178988,76	Картометрический метод	2,50	-
1891	418181,82	2178983,02	Картометрический метод	2,50	-
1892	418179,85	2178982,98	Картометрический метод	2,50	-
1893	418179,89	2178980,59	Картометрический метод	2,50	-
1894	418179,24	2178980,57	Картометрический метод	2,50	-
1895	418179,31	2178969,9	Картометрический метод	2,50	-

Сведения о местоположении границ объекта

1866	418300,72	2178969,9	Картометрический метод	2,50	-
ЗУ1(125)					
1896	418297,63	2179115,76	Картометрический метод	2,50	-
1897	418297,59	2179117,75	Картометрический метод	2,50	-
1898	418297,25	2179147,21	Картометрический метод	2,50	-
1899	418297,01	2179162,53	Картометрический метод	2,50	-
1900	418296,23	2179190,67	Картометрический метод	2,50	-
1901	418295,89	2179212,4	Картометрический метод	2,50	-
1902	418295,06	2179231,91	Картометрический метод	2,50	-
1903	418294,41	2179250,58	Картометрический метод	2,50	-
1904	418294,05	2179255,53	Картометрический метод	2,50	-
1905	418293,09	2179256,22	Картометрический метод	2,50	-
1906	418267,5	2179255,11	Картометрический метод	2,50	-
1907	418262,79	2179249,62	Картометрический метод	2,50	-
1908	418254,87	2179232,13	Картометрический метод	2,50	-
1909	418247,37	2179212,68	Картометрический метод	2,50	-
1910	418241,81	2179190,73	Картометрический метод	2,50	-
1911	418236,05	2179169,71	Картометрический метод	2,50	-
1912	418236,89	2179169,33	Картометрический метод	2,50	-
1913	418236,23	2179167,51	Картометрический метод	2,50	-
1914	418232,62	2179153,88	Картометрический метод	2,50	-
1915	418231,36	2179148,94	Картометрический метод	2,50	-
1916	418223,79	2179126,1	Картометрический метод	2,50	-
1917	418222,49	2179127,63	Картометрический метод	2,50	-
1918	418220,67	2179118,48	Картометрический метод	2,50	-
1919	418228,39	2179115,64	Картометрический метод	2,50	-
1920	418240,11	2179115,64	Картометрический метод	2,50	-
1896	418297,63	2179115,76	Картометрический метод	2,50	-

3. Сведения о характерных точках части (частей) границы объекта

Обозначение характерных точек части границы	Координаты, м		Метод определения координат характерной точки	Средняя квадратическая погрешность положения характерной точки (Мт), м	Описание обозначения точки на местности (при наличии)
	X	Y			
1	2	3	4	5	6
Часть № -					
-	-	-	-	-	-

План границ объекта



Используемые условные знаки и обозначения:

Масштаб 1:15000

- 1 - характерная точка контура, сведения о которой позволяют однозначно определить её на местности
- - вновь образованная часть контура, сведения о которой достаточны для определения её местоположения

ОПИСАНИЕ МЕСТОПОЛОЖЕНИЯ ГРАНИЦ

1.2 Зона застройки малоэтажными жилыми домами

(наименование объекта местоположение границ, которого описано (далее - объект)

Раздел 1

Сведения об объекте		
№ п/п	Характеристики объекта	Описание характеристик
1	2	3
1	Местоположение объекта	<i>Российская Федерация, Рязанская область, р-н Спасский, г. Спасск-Рязанский</i>
2	Площадь объекта \pm величина погрешности определения площади ($P \pm \Delta P$)	<i>450565 кв.м. \pm 459 кв.м.</i>
3	Иные характеристики объекта	<i>Номер зоны:</i>

Раздел 2

Сведения о местоположении границ объекта					
1. Система координат <u>МСК-62</u>					
2. Сведения о характерных точках границ объекта					
Обозначение характерных точек границ	Координаты, м		Метод определения координат характерной точки	Средняя квадратическая погрешность положения характерной точки (Мт), м	Описание обозначения точки на местности (при наличии)
	X	Y			
1	2	3	4	5	6
ЗУ1(1)					
1	420480,53	2177878,81	Картометрический метод	2,50	-
2	420483,16	2177894,39	Картометрический метод	2,50	-
3	420490,19	2177901,65	Картометрический метод	2,50	-
4	420455,31	2177936,22	Картометрический метод	2,50	-
5	420478	2177959,23	Картометрический метод	2,50	-
6	420421,03	2178015,4	Картометрический метод	2,50	-
7	420366,92	2178068,77	Картометрический метод	2,50	-
8	420360,91	2178074,69	Картометрический метод	2,50	-
9	420345,77	2178089,61	Картометрический метод	2,50	-
10	420344,08	2178091,28	Картометрический метод	2,50	-
11	420324,19	2178110,89	Картометрический метод	2,50	-
12	420318,23	2178104,84	Картометрический метод	2,50	-
13	420305,05	2178117,83	Картометрический метод	2,50	-
14	420297,52	2178125,46	Картометрический метод	2,50	-
15	420303,36	2178131,43	Картометрический метод	2,50	-
16	420263,24	2178170,9	Картометрический метод	2,50	-
17	420266,21	2178200,79	Картометрический метод	2,50	-
18	420207,13	2178206,83	Картометрический метод	2,50	-
19	420203,15	2178207,24	Картометрический метод	2,50	-
20	420172,08	2178210,47	Картометрический метод	2,50	-
21	420168,11	2178210,88	Картометрический метод	2,50	-
22	420056,47	2178222,43	Картометрический метод	2,50	-
23	420056,96	2178236,91	Картометрический метод	2,50	-
24	420058,01	2178265,29	Картометрический метод	2,50	-
25	420063,53	2178398,64	Картометрический метод	2,50	-
26	420063,69	2178402,64	Картометрический метод	2,50	-
27	420064,23	2178416,13	Картометрический метод	2,50	-
28	419845,43	2178427,09	Картометрический метод	2,50	-
29	419811,56	2178427,57	Картометрический метод	2,50	-
30	419816,67	2178405,56	Картометрический метод	2,50	-
31	419831,71	2178380,04	Картометрический метод	2,50	-
32	419987,01	2178136,18	Картометрический метод	2,50	-
33	420043,04	2178063,59	Картометрический метод	2,50	-
34	420084,34	2177989,56	Картометрический метод	2,50	-
35	420148,4	2177905,8	Картометрический метод	2,50	-
36	420255,82	2177788,45	Картометрический метод	2,50	-
37	420310,31	2177733,57	Картометрический метод	2,50	-
38	420318,79	2177741,8	Картометрический метод	2,50	-

Сведения о местоположении границ объекта

39	420379,5	2177799,4	Картометрический метод	2,50	-
40	420380,7	2177799,49	Картометрический метод	2,50	-
41	420385,97	2177804,08	Картометрический метод	2,50	-
42	420396,26	2177804,8	Картометрический метод	2,50	-
1	420480,53	2177878,81	Картометрический метод	2,50	-
43	420118,36	2177960,86	Картометрический метод	2,50	-
44	420121,63	2177963,45	Картометрический метод	2,50	-
45	420126,47	2177960,81	Картометрический метод	2,50	-
46	420132,08	2177961,22	Картометрический метод	2,50	-
47	420134,87	2177963,8	Картометрический метод	2,50	-
48	420173,09	2177992,18	Картометрический метод	2,50	-
49	420157,74	2178014,31	Картометрический метод	2,50	-
50	420151,55	2178010,07	Картометрический метод	2,50	-
51	420144,48	2178020,29	Картометрический метод	2,50	-
52	420129,01	2178007,89	Картометрический метод	2,50	-
53	420122,25	2178015,87	Картометрический метод	2,50	-
54	420111,68	2178007,28	Картометрический метод	2,50	-
55	420104,9	2177997,69	Картометрический метод	2,50	-
56	420118,67	2177979,19	Картометрический метод	2,50	-
57	420117,07	2177973,01	Картометрический метод	2,50	-
58	420118,72	2177967,29	Картометрический метод	2,50	-
59	420115,25	2177964,55	Картометрический метод	2,50	-
43	420118,36	2177960,86	Картометрический метод	2,50	-
ЗУ(2)					
60	420054,85	2177995,72	Картометрический метод	2,50	-
61	420036,13	2178028,84	Картометрический метод	2,50	-
62	419961,82	2178134,48	Картометрический метод	2,50	-
63	419810,91	2178370,06	Картометрический метод	2,50	-
64	419793,57	2178395,46	Картометрический метод	2,50	-
65	419756,54	2178442,79	Картометрический метод	2,50	-
66	419724,79	2178444,01	Картометрический метод	2,50	-
67	419708,03	2178214,84	Картометрический метод	2,50	-
68	419697,93	2178215,4	Картометрический метод	2,50	-
69	419667,6	2178219,07	Картометрический метод	2,50	-
70	419651,95	2178221,39	Картометрический метод	2,50	-
71	419647,7	2178222,02	Картометрический метод	2,50	-
72	419640,87	2178222,48	Картометрический метод	2,50	-
73	419626,1	2178224,07	Картометрический метод	2,50	-
74	419616,65	2178112,42	Картометрический метод	2,50	-
75	419599,03	2178105,11	Картометрический метод	2,50	-
76	419508,9	2178109,1	Картометрический метод	2,50	-
77	419409,47	2178113,99	Картометрический метод	2,50	-
78	419409,47	2178041,99	Картометрический метод	2,50	-
79	419309,47	2178041,99	Картометрический метод	2,50	-
80	419309,54	2178023,99	Картометрический метод	2,50	-
81	419311,46	2177969,99	Картометрический метод	2,50	-
82	419328,57	2177963,3	Картометрический метод	2,50	-
83	419336,64	2177963,62	Картометрический метод	2,50	-
84	419379,48	2177965,32	Картометрический метод	2,50	-
85	419418	2177966,51	Картометрический метод	2,50	-

Сведения о местоположении границ объекта

86	419429,97	2177963,85	Картометрический метод	2,50	-
87	419447,71	2177964,05	Картометрический метод	2,50	-
88	419451,78	2177964,02	Картометрический метод	2,50	-
89	419478,97	2177963,9	Картометрический метод	2,50	-
90	419486,37	2177963,9	Картометрический метод	2,50	-
91	419486,36	2177956,74	Картометрический метод	2,50	-
92	419488,36	2177956,73	Картометрический метод	2,50	-
93	419680,79	2177958,67	Картометрический метод	2,50	-
94	419685,26	2177958,67	Картометрический метод	2,50	-
95	419689,89	2177958,5	Картометрический метод	2,50	-
96	419689,79	2177965,97	Картометрический метод	2,50	-
97	419699,49	2177966	Картометрический метод	2,50	-
98	419704,49	2177966	Картометрический метод	2,50	-
99	419709,48	2177966,01	Картометрический метод	2,50	-
100	419709,58	2177936,74	Картометрический метод	2,50	-
101	419758,8	2177936,76	Картометрический метод	2,50	-
102	419758,8	2177972,53	Картометрический метод	2,50	-
103	419794,34	2177974,12	Картометрический метод	2,50	-
104	419794,08	2177981,35	Картометрический метод	2,50	-
105	419810,51	2177982,01	Картометрический метод	2,50	-
106	419810,85	2177976,13	Картометрический метод	2,50	-
107	419830,13	2177977,21	Картометрический метод	2,50	-
108	419833,12	2177979,36	Картометрический метод	2,50	-
109	419833,6	2177981,83	Картометрический метод	2,50	-
110	419873,33	2177984,66	Картометрический метод	2,50	-
111	419873,3	2177986,35	Картометрический метод	2,50	-
112	419878,28	2177986,17	Картометрический метод	2,50	-
113	419893,66	2177987,15	Картометрический метод	2,50	-
114	419893,26	2177992,87	Картометрический метод	2,50	-
115	419904,14	2177993,88	Картометрический метод	2,50	-
116	419911,62	2177994,36	Картометрический метод	2,50	-
117	419914,94	2177994,41	Картометрический метод	2,50	-
118	419927,81	2177995	Картометрический метод	2,50	-
119	419928,16	2177986,08	Картометрический метод	2,50	-
120	419933,86	2177986,08	Картометрический метод	2,50	-
121	419934,67	2177964,04	Картометрический метод	2,50	-
122	419939,23	2177960,5	Картометрический метод	2,50	-
123	419947,35	2177936,78	Картометрический метод	2,50	-
124	419974,18	2177946,26	Картометрический метод	2,50	-
60	420054,85	2177995,72	Картометрический метод	2,50	-
125	419849,45	2178256,36	Картометрический метод	2,50	-
126	419834,26	2178278,91	Картометрический метод	2,50	-
127	419833,98	2178279,32	Картометрический метод	2,50	-
128	419825,02	2178292,63	Картометрический метод	2,50	-
129	419820,03	2178300,06	Картометрический метод	2,50	-
130	419787,51	2178278,55	Картометрический метод	2,50	-
131	419791,36	2178272,75	Картометрический метод	2,50	-
132	419800,02	2178259,85	Картометрический метод	2,50	-
133	419802,53	2178258,1	Картометрический метод	2,50	-
134	419817,16	2178235,51	Картометрический метод	2,50	-

Сведения о местоположении границ объекта

135	419847,59	2178255,16	Картометрический метод	2,50	-
125	419849,45	2178256,36	Картометрический метод	2,50	-
3У1(3)					
136	419758,01	2178110,16	Картометрический метод	2,50	-
137	419766,73	2178188,24	Картометрический метод	2,50	-
138	419707,27	2178194,71	Картометрический метод	2,50	-
139	419699,05	2178114,67	Картометрический метод	2,50	-
140	419755,11	2178108,91	Картометрический метод	2,50	-
136	419758,01	2178110,16	Картометрический метод	2,50	-
3У1(3)					
141	419297,81	2178135,79	Картометрический метод	2,50	-
142	419297,81	2178167,54	Картометрический метод	2,50	-
143	419297,81	2178199,28	Картометрический метод	2,50	-
144	419297,53	2178205,68	Картометрический метод	2,50	-
145	419278,01	2178205,62	Картометрический метод	2,50	-
146	419258,18	2178205,62	Картометрический метод	2,50	-
147	419257,9	2178243,17	Картометрический метод	2,50	-
148	419190,4	2178243,38	Картометрический метод	2,50	-
149	419190,4	2178218,67	Картометрический метод	2,50	-
150	419190,69	2178197,77	Картометрический метод	2,50	-
151	419190,86	2178185,11	Картометрический метод	2,50	-
152	419191,71	2178127,56	Картометрический метод	2,50	-
153	419217,47	2178134,62	Картометрический метод	2,50	-
141	419297,81	2178135,79	Картометрический метод	2,50	-
3У1(4)					
154	419631,59	2179060,88	Картометрический метод	2,50	-
155	419562,85	2179215,37	Картометрический метод	2,50	-
156	419457,97	2179235,05	Картометрический метод	2,50	-
157	419434,75	2179239,44	Картометрический метод	2,50	-
158	419428,18	2179211,77	Картометрический метод	2,50	-
159	419375,02	2179221,3	Картометрический метод	2,50	-
160	419371,16	2179233,32	Картометрический метод	2,50	-
161	419368,34	2179242,96	Картометрический метод	2,50	-
162	419365,53	2179252,56	Картометрический метод	2,50	-
163	419361,94	2179264,83	Картометрический метод	2,50	-
164	419289,73	2179265,99	Картометрический метод	2,50	-
165	419254,74	2179266,71	Картометрический метод	2,50	-
166	419234,76	2179241,69	Картометрический метод	2,50	-
167	419227,42	2179233,22	Картометрический метод	2,50	-
168	419183,23	2179184,84	Картометрический метод	2,50	-
169	419156,37	2179163,62	Картометрический метод	2,50	-
170	419129,75	2179142,6	Картометрический метод	2,50	-
171	419125,67	2179122,49	Картометрический метод	2,50	-
172	419128,65	2179025,08	Картометрический метод	2,50	-
173	419128,06	2178965,54	Картометрический метод	2,50	-
174	419496,39	2178966,7	Картометрический метод	2,50	-
175	419496,63	2179050,5	Картометрический метод	2,50	-
154	419631,59	2179060,88	Картометрический метод	2,50	-
3У1(5)					
176	418989,29	2178819,86	Картометрический метод	2,50	-
177	418984,63	2178906,99	Картометрический метод	2,50	-
178	418920,27	2178903,67	Картометрический метод	2,50	-

Сведения о местоположении границ объекта

179	418924,23	2178817,57	Картометрический метод	2,50	-
180	418927,7	2178817,7	Картометрический метод	2,50	-
176	418989,29	2178819,86	Картометрический метод	2,50	-

3. Сведения о характерных точках части (частей) границы объекта

Обозначение характерных точек части границы	Координаты, м		Метод определения координат характерной точки	Средняя квадратическая погрешность положения характерной точки (Мп), м	Описание обозначения точки на местности (при наличии)
	X	Y			
1	2	3	4	5	6
Часть № -					
-	-	-	-	-	-

План границ объекта



Используемые условные знаки и обозначения:

Масштаб 1:10000

- 1 - характерная точка контура, сведения о которой позволяют однозначно определить её на местности
- - вновь образованная часть контура, сведения о которой достаточны для определения её местоположения

ОПИСАНИЕ МЕСТОПОЛОЖЕНИЯ ГРАНИЦ

1.3 Зона смешанной жилой застройки

(наименование объекта местоположение границ, которого описано (далее - объект)

Раздел 1

Сведения об объекте		
№ п/п	Характеристики объекта	Описание характеристик
1	2	3
1	Местоположение объекта	<i>Российская Федерация, Рязанская область, р-н Спасский, г. Спасск-Рязанский</i>
2	Площадь объекта \pm величина погрешности определения площади ($P \pm \Delta P$)	<i>62971 кв.м. \pm 88 кв.м.</i>
3	Иные характеристики объекта	<i>Номер зоны:</i>

Раздел 2

Сведения о местоположении границ объекта					
1. Система координат <u>МСК-62</u>					
2. Сведения о характерных точках границ объекта					
Обозначение характерных точек границ	Координаты, м		Метод определения координат характерной точки	Средняя квадратическая погрешность положения характерной точки (Мт), м	Описание обозначения точки на местности (при наличии)
	X	Y			
1	2	3	4	5	6
1	420059,54	2177614,53	Картометрический метод	2,50	-
2	420142,41	2177689,11	Картометрический метод	2,50	-
3	420107,05	2177730,6	Картометрический метод	2,50	-
4	420110,61	2177733,57	Картометрический метод	2,50	-
5	420125,59	2177747,16	Картометрический метод	2,50	-
6	420127,68	2177749,06	Картометрический метод	2,50	-
7	420174,77	2177791,77	Картометрический метод	2,50	-
8	420182,47	2177798,75	Картометрический метод	2,50	-
9	420120,57	2177865,15	Картометрический метод	2,50	-
10	420114,1	2177858,78	Картометрический метод	2,50	-
11	420064,94	2177814,24	Картометрический метод	2,50	-
12	420021,04	2177767,92	Картометрический метод	2,50	-
13	419957,53	2177768,74	Картометрический метод	2,50	-
14	419956,5	2177900,66	Картометрический метод	2,50	-
15	419956,5	2177900,78	Картометрический метод	2,50	-
16	419850,34	2177900,78	Картометрический метод	2,50	-
17	419850,34	2177884,57	Картометрический метод	2,50	-
18	419850,34	2177848,87	Картометрический метод	2,50	-
19	419850,34	2177830,47	Картометрический метод	2,50	-
20	419850,34	2177801,89	Картометрический метод	2,50	-
21	419850,34	2177784,04	Картометрический метод	2,50	-
22	419850,33	2177766,18	Картометрический метод	2,50	-
23	419850,33	2177748,32	Картометрический метод	2,50	-
24	419850,33	2177728,35	Картометрический метод	2,50	-
25	419850,33	2177702,49	Картометрический метод	2,50	-
26	419850,33	2177681,33	Картометрический метод	2,50	-
27	419850,34	2177615,5	Картометрический метод	2,50	-
1	420059,54	2177614,53	Картометрический метод	2,50	-
3. Сведения о характерных точках части (частей) границы объекта					
Обозначение характерных точек части границы	Координаты, м		Метод определения координат характерной точки	Средняя квадратическая погрешность положения характерной точки (Мт), м	Описание обозначения точки на местности (при наличии)
	X	Y			
1	2	3	4	5	6
Часть № -					

Сведения о местоположении границ объекта

-	-	-	-	-	-
---	---	---	---	---	---

План границ объекта



Используемые условные знаки и обозначения:

Масштаб 1:5000

● 1 - характерная точка контура, сведения о которой позволяют однозначно определить её на местности

—— - вновь образованная часть контура, сведения о которой достаточны для определения её местоположения

ОПИСАНИЕ МЕСТОПОЛОЖЕНИЯ ГРАНИЦ

2.1 Зона делового, общественного и коммерческого назначения

(наименование объекта местоположение границ, которого описано (далее - объект)

Раздел 1

Сведения об объекте		
№ п/п	Характеристики объекта	Описание характеристик
1	2	3
1	Местоположение объекта	<i>Российская Федерация, Рязанская область, р-н Спасский, г. Спасск-Рязанский</i>
2	Площадь объекта \pm величина погрешности определения площади ($P \pm \Delta P$)	<i>195395 кв.м. \pm 689 кв.м.</i>
3	Иные характеристики объекта	<i>Номер зоны:</i>

Раздел 2

Сведения о местоположении границ объекта					
1. Система координат <u>МСК-62</u>					
2. Сведения о характерных точках границ объекта					
Обозначение характерных точек границ	Координаты, м		Метод определения координат характерной точки	Средняя квадратическая погрешность положения характерной точки (Мт), м	Описание обозначения точки на местности (при наличии)
	X	Y			
1	2	3	4	5	6
ЗУ1(1)					
1	420593,92	2177595,59	Картометрический метод	2,50	-
2	420644,78	2177651,63	Картометрический метод	2,50	-
3	420634,25	2177661,14	Картометрический метод	2,50	-
4	420611,01	2177635,84	Картометрический метод	2,50	-
5	420597	2177648,56	Картометрический метод	2,50	-
6	420585,59	2177658,91	Картометрический метод	2,50	-
7	420576,78	2177648,92	Картометрический метод	2,50	-
8	420576,01	2177649,59	Картометрический метод	2,50	-
9	420566,55	2177638,59	Картометрический метод	2,50	-
10	420553	2177630,57	Картометрический метод	2,50	-
11	420561,25	2177624,16	Картометрический метод	2,50	-
12	420553	2177614,64	Картометрический метод	2,50	-
13	420519,19	2177572,52	Картометрический метод	2,50	-
14	420530,65	2177562,24	Картометрический метод	2,50	-
15	420543,2	2177551,24	Картометрический метод	2,50	-
16	420580,36	2177588,67	Картометрический метод	2,50	-
1	420593,92	2177595,59	Картометрический метод	2,50	-
ЗУ1(2)					
17	420210,35	2177358,46	Картометрический метод	2,50	-
18	420303	2177418,43	Картометрический метод	2,50	-
19	420255,85	2177457,31	Картометрический метод	2,50	-
20	420198,7	2177503,92	Картометрический метод	2,50	-
21	420185,26	2177514,89	Картометрический метод	2,50	-
22	420205,06	2177540,1	Картометрический метод	2,50	-
23	420216,22	2177530,31	Картометрический метод	2,50	-
24	420239,08	2177556,55	Картометрический метод	2,50	-
25	420242,84	2177560,85	Картометрический метод	2,50	-
26	420244,2	2177562,42	Картометрический метод	2,50	-
27	420286,67	2177614,36	Картометрический метод	2,50	-
28	420269,49	2177628,57	Картометрический метод	2,50	-
29	420288,35	2177651,06	Картометрический метод	2,50	-
30	420270,29	2177669,26	Картометрический метод	2,50	-
31	420264,58	2177675,14	Картометрический метод	2,50	-
32	420262,21	2177677,74	Картометрический метод	2,50	-
33	420243,68	2177697,58	Картометрический метод	2,50	-
34	420241,28	2177699,95	Картометрический метод	2,50	-
35	420235,8	2177706,01	Картометрический метод	2,50	-
36	420221,44	2177720,74	Картометрический метод	2,50	-

Сведения о местоположении границ объекта

37	420108,72	2177614,3	Картометрический метод	2,50	-
38	420083,45	2177589,42	Картометрический метод	2,50	-
39	420108,72	2177589,3	Картометрический метод	2,50	-
40	420160,56	2177471,95	Картометрический метод	2,50	-
41	420181,83	2177423,46	Картометрический метод	2,50	-
17	420210,35	2177358,46	Картометрический метод	2,50	-
42	420200,81	2177586,04	Картометрический метод	2,50	-
43	420160,25	2177630,26	Картометрический метод	2,50	-
44	420115,7	2177587,31	Картометрический метод	2,50	-
45	420158,18	2177543,34	Картометрический метод	2,50	-
42	420200,81	2177586,04	Картометрический метод	2,50	-
ЗУ1(3)					
46	420118,36	2177960,86	Картометрический метод	2,50	-
47	420121,63	2177963,45	Картометрический метод	2,50	-
48	420126,47	2177960,81	Картометрический метод	2,50	-
49	420132,08	2177961,22	Картометрический метод	2,50	-
50	420134,87	2177963,8	Картометрический метод	2,50	-
51	420173,09	2177992,18	Картометрический метод	2,50	-
52	420157,74	2178014,31	Картометрический метод	2,50	-
53	420151,55	2178010,07	Картометрический метод	2,50	-
54	420144,48	2178020,29	Картометрический метод	2,50	-
55	420129,01	2178007,89	Картометрический метод	2,50	-
56	420122,25	2178015,87	Картометрический метод	2,50	-
57	420111,68	2178007,28	Картометрический метод	2,50	-
58	420104,9	2177997,69	Картометрический метод	2,50	-
59	420118,67	2177979,19	Картометрический метод	2,50	-
60	420117,07	2177973,01	Картометрический метод	2,50	-
61	420118,72	2177967,29	Картометрический метод	2,50	-
62	420115,25	2177964,55	Картометрический метод	2,50	-
46	420118,36	2177960,86	Картометрический метод	2,50	-
ЗУ1(4)					
63	420395,02	2178201,79	Картометрический метод	2,50	-
64	420341,9	2178196,4	Картометрический метод	2,50	-
65	420346,39	2178187,47	Картометрический метод	2,50	-
66	420351,02	2178178,26	Картометрический метод	2,50	-
67	420368,93	2178185,07	Картометрический метод	2,50	-
68	420396,57	2178192,61	Картометрический метод	2,50	-
63	420395,02	2178201,79	Картометрический метод	2,50	-
ЗУ1(5)					
69	419849,45	2178256,36	Картометрический метод	2,50	-
70	419834,26	2178278,91	Картометрический метод	2,50	-
71	419833,98	2178279,32	Картометрический метод	2,50	-
72	419825,02	2178292,63	Картометрический метод	2,50	-
73	419820,03	2178300,06	Картометрический метод	2,50	-
74	419787,51	2178278,55	Картометрический метод	2,50	-
75	419791,36	2178272,75	Картометрический метод	2,50	-
76	419800,02	2178259,85	Картометрический метод	2,50	-
77	419802,53	2178258,1	Картометрический метод	2,50	-
78	419817,16	2178235,51	Картометрический метод	2,50	-
79	419847,59	2178255,16	Картометрический метод	2,50	-
69	419849,45	2178256,36	Картометрический метод	2,50	-

Сведения о местоположении границ объекта

ЗУИ(6)					
80	419634,3	2178526,22	Картометрический метод	2,50	-
81	419636,29	2178562,99	Картометрический метод	2,50	-
82	419639,11	2178650,56	Картометрический метод	2,50	-
83	419639,47	2178659,61	Картометрический метод	2,50	-
84	419609,12	2178659,96	Картометрический метод	2,50	-
85	419603,68	2178562,22	Картометрический метод	2,50	-
86	419602,67	2178544,15	Картометрический метод	2,50	-
87	419561,92	2178544,61	Картометрический метод	2,50	-
88	419557,12	2178544,58	Картометрический метод	2,50	-
89	419557,36	2178552,1	Картометрический метод	2,50	-
90	419517	2178553,74	Картометрический метод	2,50	-
91	419493,82	2178552,65	Картометрический метод	2,50	-
92	419481,77	2178552,08	Картометрический метод	2,50	-
93	419463,04	2178551,62	Картометрический метод	2,50	-
94	419453,72	2178548,76	Картометрический метод	2,50	-
95	419441,2	2178549,6	Картометрический метод	2,50	-
96	419434,87	2178541,85	Картометрический метод	2,50	-
97	419435,54	2178526,96	Картометрический метод	2,50	-
98	419443,56	2178526,44	Картометрический метод	2,50	-
99	419452,53	2178525,85	Картометрический метод	2,50	-
100	419459,87	2178524,39	Картометрический метод	2,50	-
101	419464,01	2178524,23	Картометрический метод	2,50	-
102	419489,81	2178523,84	Картометрический метод	2,50	-
103	419517,17	2178521,32	Картометрический метод	2,50	-
104	419556,23	2178519,12	Картометрический метод	2,50	-
105	419606,7	2178516,14	Картометрический метод	2,50	-
106	419606,92	2178527,3	Картометрический метод	2,50	-
80	419634,3	2178526,22	Картометрический метод	2,50	-
ЗУИ(7)					
107	419675,05	2178851,89	Картометрический метод	2,50	-
108	419672,19	2178903,35	Картометрический метод	2,50	-
109	419671,3	2178919,35	Картометрический метод	2,50	-
110	419670,05	2178925,09	Картометрический метод	2,50	-
111	419669,97	2178936,95	Картометрический метод	2,50	-
112	419674,2	2178940,78	Картометрический метод	2,50	-
113	419674,28	2178952,85	Картометрический метод	2,50	-
114	419673,79	2178952,87	Картометрический метод	2,50	-
115	419673,71	2178959,55	Картометрический метод	2,50	-
116	419642,72	2178959,51	Картометрический метод	2,50	-
117	419642,76	2178946,61	Картометрический метод	2,50	-
118	419642,85	2178911,72	Картометрический метод	2,50	-
119	419642,93	2178896,22	Картометрический метод	2,50	-
120	419642,79	2178849,66	Картометрический метод	2,50	-
107	419675,05	2178851,89	Картометрический метод	2,50	-
ЗУИ(8)					
121	419562,85	2179215,37	Картометрический метод	2,50	-
122	419466,41	2179362,61	Картометрический метод	2,50	-
123	419417,88	2179443,14	Картометрический метод	2,50	-
124	419407,98	2179443,27	Картометрический метод	2,50	-
125	419351,37	2179378,27	Картометрический метод	2,50	-

Сведения о местоположении границ объекта

126	419331,65	2179356,15	Картометрический метод	2,50	-
127	419290,29	2179311,23	Картометрический метод	2,50	-
128	419254,74	2179266,71	Картометрический метод	2,50	-
129	419289,73	2179265,99	Картометрический метод	2,50	-
130	419361,94	2179264,83	Картометрический метод	2,50	-
131	419368,89	2179264,71	Картометрический метод	2,50	-
132	419379,09	2179267,59	Картометрический метод	2,50	-
133	419392,03	2179271,23	Картометрический метод	2,50	-
134	419380,25	2179318,74	Картометрический метод	2,50	-
135	419411,28	2179357,95	Картометрический метод	2,50	-
136	419442,68	2179333,1	Картометрический метод	2,50	-
137	419457,37	2179327,42	Картометрический метод	2,50	-
138	419434,75	2179239,44	Картометрический метод	2,50	-
139	419457,97	2179235,05	Картометрический метод	2,50	-
121	419562,85	2179215,37	Картометрический метод	2,50	-
140	419430,21	2179407,62	Картометрический метод	2,50	-
141	419431,42	2179409,63	Картометрический метод	2,50	-
142	419429,4	2179410,85	Картометрический метод	2,50	-
143	419428,19	2179408,83	Картометрический метод	2,50	-
140	419430,21	2179407,62	Картометрический метод	2,50	-
ЗУ(9)					
144	419298,13	2177877,51	Картометрический метод	2,50	-
145	419298,39	2177913,42	Картометрический метод	2,50	-
146	419298,52	2177930,37	Картометрический метод	2,50	-
147	419310,65	2177929,97	Картометрический метод	2,50	-
148	419311,3	2177929,93	Картометрический метод	2,50	-
149	419311,7	2177937,23	Картометрический метод	2,50	-
150	419318,11	2177936,77	Картометрический метод	2,50	-
151	419318,88	2177943,43	Картометрический метод	2,50	-
152	419319,41	2177948,91	Картометрический метод	2,50	-
153	419311,98	2177955,16	Картометрический метод	2,50	-
154	419311,46	2177969,99	Картометрический метод	2,50	-
155	419309,54	2178023,99	Картометрический метод	2,50	-
156	419299,54	2178023,99	Картометрический метод	2,50	-
157	419299,54	2178013,99	Картометрический метод	2,50	-
158	419266,98	2178014,07	Картометрический метод	2,50	-
159	419266,5	2178027,84	Картометрический метод	2,50	-
160	419220,41	2178026,24	Картометрический метод	2,50	-
161	419198,46	2178025,47	Картометрический метод	2,50	-
162	419200	2177970,56	Картометрический метод	2,50	-
163	419194,67	2177953,37	Картометрический метод	2,50	-
164	419183,87	2177959,11	Картометрический метод	2,50	-
165	419170,61	2177959,11	Картометрический метод	2,50	-
166	419170,5	2177915	Картометрический метод	2,50	-
167	419187,87	2177915,36	Картометрический метод	2,50	-
168	419187,07	2177910,55	Картометрический метод	2,50	-
169	419189,68	2177895,77	Картометрический метод	2,50	-
170	419190,35	2177891,94	Картометрический метод	2,50	-
171	419191,44	2177884,14	Картометрический метод	2,50	-
172	419190,81	2177876,33	Картометрический метод	2,50	-

Сведения о местоположении границ объекта

173	419212,44	2177876,57	Картометрический метод	2,50	-
174	419260,06	2177877,09	Картометрический метод	2,50	-
144	419298,13	2177877,51	Картометрический метод	2,50	-
ЗУ1(10)					
175	419277,48	2178261,33	Картометрический метод	2,50	-
176	419277,37	2178267,05	Картометрический метод	2,50	-
177	419277,19	2178271,04	Картометрический метод	2,50	-
178	419276,01	2178279,35	Картометрический метод	2,50	-
179	419273,9	2178294,19	Картометрический метод	2,50	-
180	419263,12	2178293,82	Картометрический метод	2,50	-
181	419262,92	2178298,82	Картометрический метод	2,50	-
182	419262,67	2178308,38	Картометрический метод	2,50	-
183	419262,59	2178311,34	Картометрический метод	2,50	-
184	419226,69	2178309,44	Картометрический метод	2,50	-
185	419225,42	2178310,68	Картометрический метод	2,50	-
186	419216,41	2178309,67	Картометрический метод	2,50	-
187	419211,04	2178309,65	Картометрический метод	2,50	-
188	419211,06	2178308,91	Картометрический метод	2,50	-
189	419211,21	2178298,8	Картометрический метод	2,50	-
190	419210,83	2178297,4	Картометрический метод	2,50	-
191	419208,28	2178297,27	Картометрический метод	2,50	-
192	419209,54	2178277,74	Картометрический метод	2,50	-
193	419214,49	2178278,18	Картометрический метод	2,50	-
194	419215,5	2178261,38	Картометрический метод	2,50	-
195	419215,5	2178258,78	Картометрический метод	2,50	-
175	419277,48	2178261,33	Картометрический метод	2,50	-
ЗУ1(11)					
196	419307,84	2178533,82	Картометрический метод	2,50	-
197	419308,05	2178555,15	Картометрический метод	2,50	-
198	419305,14	2178555,18	Картометрический метод	2,50	-
199	419305,25	2178565,9	Картометрический метод	2,50	-
200	419306,25	2178593,12	Картометрический метод	2,50	-
201	419307,32	2178639,71	Картометрический метод	2,50	-
202	419309,15	2178669,13	Картометрический метод	2,50	-
203	419309,24	2178669,91	Картометрический метод	2,50	-
204	419294,14	2178671,88	Картометрический метод	2,50	-
205	419288,02	2178672,27	Картометрический метод	2,50	-
206	419288,12	2178677,56	Картометрический метод	2,50	-
207	419286,56	2178701,57	Картометрический метод	2,50	-
208	419270,56	2178711,38	Картометрический метод	2,50	-
209	419245,7	2178702,16	Картометрический метод	2,50	-
210	419180,07	2178701,75	Картометрический метод	2,50	-
211	419179,72	2178680,05	Картометрический метод	2,50	-
212	419138,68	2178681,64	Картометрический метод	2,50	-
213	419118,54	2178678,18	Картометрический метод	2,50	-
214	419125,63	2178659,88	Картометрический метод	2,50	-
215	419141,17	2178626,77	Картометрический метод	2,50	-
216	419139,98	2178598,48	Картометрический метод	2,50	-
217	419138,37	2178559,36	Картометрический метод	2,50	-
218	419136,85	2178563,16	Картометрический метод	2,50	-
219	419134,59	2178548,94	Картометрический метод	2,50	-

Сведения о местоположении границ объекта

220	419128,98	2178549,33	Картометрический метод	2,50	-
221	419128,6	2178536,03	Картометрический метод	2,50	-
222	419128,49	2178533,61	Картометрический метод	2,50	-
223	419140,2	2178533,02	Картометрический метод	2,50	-
224	419172,16	2178531,42	Картометрический метод	2,50	-
225	419172,14	2178537,51	Картометрический метод	2,50	-
226	419191,81	2178536,43	Картометрический метод	2,50	-
227	419219,06	2178534,53	Картометрический метод	2,50	-
228	419248,15	2178534,03	Картометрический метод	2,50	-
229	419248,31	2178537,13	Картометрический метод	2,50	-
230	419272,26	2178535,62	Картометрический метод	2,50	-
231	419272,58	2178535,75	Картометрический метод	2,50	-
232	419272,57	2178532,51	Картометрический метод	2,50	-
233	419290,63	2178531,53	Картометрический метод	2,50	-
234	419290,83	2178534,74	Картометрический метод	2,50	-
235	419295,13	2178534,42	Картометрический метод	2,50	-
236	419297,88	2178534,1	Картометрический метод	2,50	-
196	419307,84	2178533,82	Картометрический метод	2,50	-
ЗУ1(12)					
237	419120,46	2178529,44	Картометрический метод	2,50	-
238	419120,58	2178535,37	Картометрический метод	2,50	-
239	419112,78	2178535,47	Картометрический метод	2,50	-
240	419112,81	2178537,08	Картометрический метод	2,50	-
241	419106,73	2178537,2	Картометрический метод	2,50	-
242	419106,74	2178537,76	Картометрический метод	2,50	-
243	419100,42	2178538,05	Картометрический метод	2,50	-
244	419100,45	2178539,04	Картометрический метод	2,50	-
245	419099,95	2178539,1	Картометрический метод	2,50	-
246	419099,99	2178541,08	Картометрический метод	2,50	-
247	419086,75	2178542,01	Картометрический метод	2,50	-
248	419085,51	2178542,13	Картометрический метод	2,50	-
249	419085,33	2178538,07	Картометрический метод	2,50	-
250	419079,85	2178538,18	Картометрический метод	2,50	-
251	419073,97	2178538,21	Картометрический метод	2,50	-
252	419062,79	2178538,72	Картометрический метод	2,50	-
253	419061,35	2178538,78	Картометрический метод	2,50	-
254	419061,09	2178533,33	Картометрический метод	2,50	-
255	419061,03	2178532,09	Картометрический метод	2,50	-
256	419073,85	2178531,46	Картометрический метод	2,50	-
257	419086,23	2178530,22	Картометрический метод	2,50	-
258	419099,92	2178529,59	Картометрический метод	2,50	-
259	419106,55	2178529,43	Картометрический метод	2,50	-
260	419106,58	2178530,96	Картометрический метод	2,50	-
261	419112,69	2178530,84	Картометрический метод	2,50	-
262	419112,66	2178529,6	Картометрический метод	2,50	-
237	419120,46	2178529,44	Картометрический метод	2,50	-
ЗУ1(13)					
263	418970,24	2178433,22	Картометрический метод	2,50	-
264	418970,09	2178455,47	Картометрический метод	2,50	-
265	418970,1	2178469,48	Картометрический метод	2,50	-
266	418970,67	2178479,45	Картометрический метод	2,50	-

Сведения о местоположении границ объекта

267	418971,01	2178491,61	Картометрический метод	2,50	-
268	418964,66	2178492,02	Картометрический метод	2,50	-
269	418953,91	2178493,05	Картометрический метод	2,50	-
270	418947,62	2178493,62	Картометрический метод	2,50	-
271	418941,64	2178493,87	Картометрический метод	2,50	-
272	418933,47	2178494,45	Картометрический метод	2,50	-
273	418933,14	2178483,36	Картометрический метод	2,50	-
274	418932,82	2178477,09	Картометрический метод	2,50	-
275	418933,47	2178452,28	Картометрический метод	2,50	-
276	418947,96	2178453,69	Картометрический метод	2,50	-
277	418948,21	2178446,42	Картометрический метод	2,50	-
278	418948,44	2178443,61	Картометрический метод	2,50	-
279	418949,06	2178437,71	Картометрический метод	2,50	-
280	418949,44	2178432,96	Картометрический метод	2,50	-
281	418958,9	2178433,62	Картометрический метод	2,50	-
263	418970,24	2178433,22	Картометрический метод	2,50	-
ЗУ1(14)					
282	419043,89	2178531,33	Картометрический метод	2,50	-
283	419044,1	2178533,89	Картометрический метод	2,50	-
284	419044,52	2178541,01	Картометрический метод	2,50	-
285	418991,25	2178544,33	Картометрический метод	2,50	-
286	418992,5	2178565,9	Картометрический метод	2,50	-
287	418991,4	2178574,31	Картометрический метод	2,50	-
288	418975,17	2178576,36	Картометрический метод	2,50	-
289	418933,27	2178585,52	Картометрический метод	2,50	-
290	418932,22	2178544,44	Картометрический метод	2,50	-
291	418947,81	2178544,09	Картометрический метод	2,50	-
292	418954,75	2178544,06	Картометрический метод	2,50	-
293	418954,81	2178544,96	Картометрический метод	2,50	-
294	418991,17	2178542,87	Картометрический метод	2,50	-
295	418990,64	2178537,55	Картометрический метод	2,50	-
296	418990,44	2178535,36	Картометрический метод	2,50	-
282	419043,89	2178531,33	Картометрический метод	2,50	-
ЗУ1(15)					
297	418920,27	2178903,67	Картометрический метод	2,50	-
298	418984,63	2178906,99	Картометрический метод	2,50	-
299	418978,72	2179019,38	Картометрический метод	2,50	-
300	419029,09	2179022,61	Картометрический метод	2,50	-
301	419076,37	2179024,37	Картометрический метод	2,50	-
302	419074,41	2179119,97	Картометрический метод	2,50	-
303	419064,42	2179119,48	Картометрический метод	2,50	-
304	419044,43	2179119,07	Картометрический метод	2,50	-
305	419044,81	2179100,49	Картометрический метод	2,50	-
306	419028,57	2179100,1	Картометрический метод	2,50	-
307	419028,49	2179111,3	Картометрический метод	2,50	-
308	418988,69	2179113,54	Картометрический метод	2,50	-
309	418987,65	2179124,43	Картометрический метод	2,50	-
310	418967,72	2179123,04	Картометрический метод	2,50	-
311	418914,38	2179115,34	Картометрический метод	2,50	-
312	418913,88	2179057,6	Картометрический метод	2,50	-
313	418914,51	2179002,34	Картометрический метод	2,50	-

Сведения о местоположении границ объекта

314	418917,18	2178990,67	Картометрический метод	2,50	-
315	418917,18	2178970,67	Картометрический метод	2,50	-
297	418920,27	2178903,67	Картометрический метод	2,50	-
ЗУ1(16)					
316	418822,51	2178033,54	Картометрический метод	2,50	-
317	418835,5	2178060	Картометрический метод	2,50	-
318	418834,43	2178080,75	Картометрический метод	2,50	-
319	418808	2178080	Картометрический метод	2,50	-
320	418792,03	2178079,47	Картометрический метод	2,50	-
321	418770	2178079	Картометрический метод	2,50	-
322	418726,17	2178078,79	Картометрический метод	2,50	-
323	418725,9	2178071,5	Картометрический метод	2,50	-
324	418726,5	2178065	Картометрический метод	2,50	-
325	418726,5	2178055,5	Картометрический метод	2,50	-
326	418751	2178032	Картометрический метод	2,50	-
316	418822,51	2178033,54	Картометрический метод	2,50	-
ЗУ1(17)					
327	418836,5	2178103,75	Картометрический метод	2,50	-
328	418836	2178116	Картометрический метод	2,50	-
329	418816,94	2178148,01	Картометрический метод	2,50	-
330	418790,5	2178148	Картометрический метод	2,50	-
331	418760,55	2178136,77	Картометрический метод	2,50	-
332	418760,46	2178136,3	Картометрический метод	2,50	-
333	418724,66	2178120	Картометрический метод	2,50	-
334	418723,74	2178110,82	Картометрический метод	2,50	-
335	418723,74	2178099,13	Картометрический метод	2,50	-
336	418731,35	2178099,43	Картометрический метод	2,50	-
337	418737,66	2178099,67	Картометрический метод	2,50	-
338	418744,68	2178099,95	Картометрический метод	2,50	-
339	418761,25	2178100,6	Картометрический метод	2,50	-
340	418763	2178100,67	Картометрический метод	2,50	-
341	418763,07	2178098,83	Картометрический метод	2,50	-
342	418767,98	2178098,86	Картометрический метод	2,50	-
343	418767,97	2178100,61	Картометрический метод	2,50	-
344	418773,06	2178100,64	Картометрический метод	2,50	-
345	418796,69	2178102,16	Картометрический метод	2,50	-
346	418806,9	2178102,55	Картометрический метод	2,50	-
327	418836,5	2178103,75	Картометрический метод	2,50	-
ЗУ1(18)					
347	418717,38	2178540,99	Картометрический метод	2,50	-
348	418718,02	2178564,13	Картометрический метод	2,50	-
349	418718,08	2178566,68	Картометрический метод	2,50	-
350	418716,22	2178605,8	Картометрический метод	2,50	-
351	418683,28	2178604,64	Картометрический метод	2,50	-
352	418683,7	2178582,36	Картометрический метод	2,50	-
353	418680,64	2178579,44	Картометрический метод	2,50	-
354	418681,04	2178572,34	Картометрический метод	2,50	-
355	418681,59	2178562,6	Картометрический метод	2,50	-
356	418681,77	2178540,78	Картометрический метод	2,50	-
357	418713,13	2178540,9	Картометрический метод	2,50	-
347	418717,38	2178540,99	Картометрический метод	2,50	-
ЗУ1(19)					

Сведения о местоположении границ объекта

358	418907,22	2178692,85	Картометрический метод	2,50	-
359	418907,15	2178694,84	Картометрический метод	2,50	-
360	418905,27	2178746,48	Картометрический метод	2,50	-
361	418904	2178781,37	Картометрический метод	2,50	-
362	418874,02	2178779,95	Картометрический метод	2,50	-
363	418872,65	2178795,81	Картометрический метод	2,50	-
364	418852,54	2178794,99	Картометрический метод	2,50	-
365	418853,54	2178780,18	Картометрический метод	2,50	-
366	418854,13	2178766,09	Картометрический метод	2,50	-
367	418859,34	2178766,22	Картометрический метод	2,50	-
368	418864,17	2178766,42	Картометрический метод	2,50	-
369	418865,5	2178734,18	Картометрический метод	2,50	-
370	418870,16	2178734,3	Картометрический метод	2,50	-
371	418872,01	2178706,19	Картометрический метод	2,50	-
372	418872,78	2178694,37	Картометрический метод	2,50	-
373	418872,84	2178692,19	Картометрический метод	2,50	-
358	418907,22	2178692,85	Картометрический метод	2,50	-
ЗУ1(20)					
374	418901,13	2178826,87	Картометрический метод	2,50	-
375	418900,3	2178868,88	Картометрический метод	2,50	-
376	418895,48	2178868,98	Картометрический метод	2,50	-
377	418893,61	2178897,62	Картометрический метод	2,50	-
378	418869,07	2178896,69	Картометрический метод	2,50	-
379	418871,06	2178867,25	Картометрический метод	2,50	-
380	418872,2	2178867,32	Картометрический метод	2,50	-
381	418873,29	2178825,46	Картометрический метод	2,50	-
374	418901,13	2178826,87	Картометрический метод	2,50	-
ЗУ1(21)					
382	418799,01	2178819,57	Картометрический метод	2,50	-
383	418798,44	2178827,35	Картометрический метод	2,50	-
384	418790,65	2178833,45	Картометрический метод	2,50	-
385	418789,95	2178842,29	Картометрический метод	2,50	-
386	418787,3	2178890,86	Картометрический метод	2,50	-
387	418778,03	2178890,54	Картометрический метод	2,50	-
388	418776,8	2178913,44	Картометрический метод	2,50	-
389	418768,79	2178910,81	Картометрический метод	2,50	-
390	418731,11	2178908,19	Картометрический метод	2,50	-
391	418731	2178893,77	Картометрический метод	2,50	-
392	418724,37	2178893,25	Картометрический метод	2,50	-
393	418727,04	2178865,68	Картометрический метод	2,50	-
394	418727,52	2178860,55	Картометрический метод	2,50	-
395	418732,51	2178861,36	Картометрический метод	2,50	-
396	418733,15	2178858,04	Картометрический метод	2,50	-
397	418737,13	2178857,02	Картометрический метод	2,50	-
398	418737,08	2178851,6	Картометрический метод	2,50	-
399	418737,93	2178830,74	Картометрический метод	2,50	-
400	418741,45	2178830,79	Картометрический метод	2,50	-
401	418741,59	2178813,9	Картометрический метод	2,50	-
402	418757,26	2178814,58	Картометрический метод	2,50	-
403	418757,21	2178817	Картометрический метод	2,50	-
404	418782,06	2178818,73	Картометрический метод	2,50	-

Сведения о местоположении границ объекта

405	418797,84	2178819,57	Картометрический метод	2,50	-
382	418799,01	2178819,57	Картометрический метод	2,50	-
ЗУ1(22)					
406	418666,27	2178849,95	Картометрический метод	2,50	-
407	418666,27	2178901,55	Картометрический метод	2,50	-
408	418647,34	2178902,04	Картометрический метод	2,50	-
409	418647,33	2178900,78	Картометрический метод	2,50	-
410	418637,6	2178900,85	Картометрический метод	2,50	-
411	418637,6	2178898,44	Картометрический метод	2,50	-
412	418627,74	2178898,53	Картометрический метод	2,50	-
413	418627,63	2178849,44	Картометрический метод	2,50	-
406	418666,27	2178849,95	Картометрический метод	2,50	-
ЗУ1(23)					
414	418648,92	2179353,52	Картометрический метод	2,50	-
415	418650,12	2179353,7	Картометрический метод	2,50	-
416	418643,84	2179389,22	Картометрический метод	2,50	-
417	418665,79	2179393,08	Картометрический метод	2,50	-
418	418671,43	2179390,68	Картометрический метод	2,50	-
419	418669,36	2179418,15	Картометрический метод	2,50	-
420	418663,3	2179473,62	Картометрический метод	2,50	-
421	418662,21	2179483,63	Картометрический метод	2,50	-
422	418662,01	2179489,38	Картометрический метод	2,50	-
423	418646,57	2179489,38	Картометрический метод	2,50	-
424	418619,83	2179477,78	Картометрический метод	2,50	-
425	418621,1	2179351,86	Картометрический метод	2,50	-
414	418648,92	2179353,52	Картометрический метод	2,50	-
ЗУ1(24)					
426	418469,91	2178448,33	Картометрический метод	2,50	-
427	418473,09	2178483,3	Картометрический метод	2,50	-
428	418503,79	2178482,47	Картометрический метод	2,50	-
429	418504,41	2178482,46	Картометрический метод	2,50	-
430	418504,34	2178485,33	Картометрический метод	2,50	-
431	418503,84	2178511,73	Картометрический метод	2,50	-
432	418477,37	2178511,56	Картометрический метод	2,50	-
433	418459,49	2178511,45	Картометрический метод	2,50	-
434	418422,71	2178510,79	Картометрический метод	2,50	-
435	418389,14	2178510	Картометрический метод	2,50	-
436	418372,87	2178493,85	Картометрический метод	2,50	-
437	418361,05	2178481,66	Картометрический метод	2,50	-
438	418367,67	2178475,06	Картометрический метод	2,50	-
439	418370,54	2178477,83	Картометрический метод	2,50	-
440	418388,15	2178458,77	Картометрический метод	2,50	-
441	418400,07	2178470,45	Картометрический метод	2,50	-
442	418411,68	2178466,45	Картометрический метод	2,50	-
443	418422,12	2178465,76	Картометрический метод	2,50	-
444	418423,21	2178465,69	Картометрический метод	2,50	-
445	418423,6	2178461,87	Картометрический метод	2,50	-
446	418426,91	2178459,48	Картометрический метод	2,50	-
447	418426,91	2178447,47	Картометрический метод	2,50	-
448	418450,19	2178447,69	Картометрический метод	2,50	-
449	418465,27	2178447,95	Картометрический метод	2,50	-

Сведения о местоположении границ объекта

426	418469,91	2178448,33	Картометрический метод	2,50	-
ЗУ1(25)					
450	418445,86	2178534,74	Картометрический метод	2,50	-
451	418445,81	2178548,3	Картометрический метод	2,50	-
452	418445,79	2178552,86	Картометрический метод	2,50	-
453	418445,78	2178556,04	Картометрический метод	2,50	-
454	418429,65	2178555,97	Картометрический метод	2,50	-
455	418429,49	2178563,32	Картометрический метод	2,50	-
456	418461,92	2178566,41	Картометрический метод	2,50	-
457	418461,09	2178577,98	Картометрический метод	2,50	-
458	418447,26	2178576,56	Картометрический метод	2,50	-
459	418448,11	2178590,22	Картометрический метод	2,50	-
460	418448,16	2178599,72	Картометрический метод	2,50	-
461	418427,3	2178599,57	Картометрический метод	2,50	-
462	418427,3	2178606,96	Картометрический метод	2,50	-
463	418401,63	2178606,99	Картометрический метод	2,50	-
464	418401,63	2178613,14	Картометрический метод	2,50	-
465	418396,03	2178613,09	Картометрический метод	2,50	-
466	418391,24	2178613,06	Картометрический метод	2,50	-
467	418390,24	2178613,05	Картометрический метод	2,50	-
468	418381,95	2178612,98	Картометрический метод	2,50	-
469	418381,45	2178612,98	Картометрический метод	2,50	-
470	418380,72	2178594,82	Картометрический метод	2,50	-
471	418371,39	2178590,21	Картометрический метод	2,50	-
472	418361,06	2178579,61	Картометрический метод	2,50	-
473	418382,6	2178560,01	Картометрический метод	2,50	-
474	418384,33	2178562,03	Картометрический метод	2,50	-
475	418387,74	2178558,28	Картометрический метод	2,50	-
476	418388,28	2178534,6	Картометрический метод	2,50	-
477	418402,72	2178534,6	Картометрический метод	2,50	-
478	418406,11	2178534,59	Картометрический метод	2,50	-
479	418406,92	2178534,59	Картометрический метод	2,50	-
480	418406,97	2178533,5	Картометрический метод	2,50	-
481	418409,3	2178533,53	Картометрический метод	2,50	-
482	418409,28	2178534,6	Картометрический метод	2,50	-
483	418422,69	2178534,65	Картометрический метод	2,50	-
484	418426,28	2178534,66	Картометрический метод	2,50	-
485	418426,33	2178533,12	Картометрический метод	2,50	-
486	418429,1	2178533,06	Картометрический метод	2,50	-
487	418429,18	2178532,21	Картометрический метод	2,50	-
488	418431,58	2178532,21	Картометрический метод	2,50	-
489	418431,6	2178534,68	Картометрический метод	2,50	-
450	418445,86	2178534,74	Картометрический метод	2,50	-
ЗУ1(26)					
490	418380,83	2178681,53	Картометрический метод	2,50	-
491	418381	2178693,09	Картометрический метод	2,50	-
492	418380,01	2178697,84	Картометрический метод	2,50	-
493	418379,29	2178704,86	Картометрический метод	2,50	-
494	418378,3	2178730,78	Картометрический метод	2,50	-
495	418389,94	2178732,14	Картометрический метод	2,50	-
496	418390,1	2178733,71	Картометрический метод	2,50	-

Сведения о местоположении границ объекта

497	418393,91	2178733,7	Картометрический метод	2,50	-
498	418394,28	2178743,04	Картометрический метод	2,50	-
499	418385,39	2178743,4	Картометрический метод	2,50	-
500	418385,65	2178750,26	Картометрический метод	2,50	-
501	418367,25	2178750,18	Картометрический метод	2,50	-
502	418367,1	2178748,98	Картометрический метод	2,50	-
503	418360,51	2178748,58	Картометрический метод	2,50	-
504	418360,89	2178742,61	Картометрический метод	2,50	-
505	418346,87	2178741,8	Картометрический метод	2,50	-
506	418348,52	2178728,33	Картометрический метод	2,50	-
507	418347,76	2178715,94	Картометрический метод	2,50	-
508	418344,27	2178708,93	Картометрический метод	2,50	-
509	418343,49	2178703,52	Картометрический метод	2,50	-
510	418340,02	2178694,77	Картометрический метод	2,50	-
511	418340,64	2178680,94	Картометрический метод	2,50	-
512	418344,97	2178681,02	Картометрический метод	2,50	-
513	418349,34	2178680,95	Картометрический метод	2,50	-
490	418380,83	2178681,53	Картометрический метод	2,50	-

3. Сведения о характерных точках части (частей) границы объекта

Обозначение характерных точек части границы	Координаты, м		Метод определения координат характерной точки	Средняя квадратическая погрешность положения характерной точки (Мп), м	Описание обозначения точки на местности (при наличии)
	X	Y			
1	2	3	4	5	6
Часть № =					
-	-	-	-	-	-

План границ объекта



Используемые условные знаки и обозначения:

Масштаб 1:10000

- 1 - характерная точка контура, сведения о которой позволяют однозначно определить её на местности
- вновь образованная часть контура, сведения о которой достаточны для определения её местоположения

ОПИСАНИЕ МЕСТОПОЛОЖЕНИЯ ГРАНИЦ

2.2 Зона объектов социального назначения

(наименование объекта местоположение границ, которого описано (далее - объект)

Раздел 1

Сведения об объекте		
№ п/п	Характеристики объекта	Описание характеристик
1	2	3
1	Местоположение объекта	<i>Российская Федерация, Рязанская область, р-н Спасский, г. Спасск-Рязанский</i>
2	Площадь объекта \pm величина погрешности определения площади ($P \pm \Delta P$)	<i>444929кв.м. \pm 654кв.м.</i>
3	Иные характеристики объекта	<i>Номер зоны:</i>

Раздел 2

Сведения о местоположении границ объекта					
1. Система координат <u>МСК-62</u>					
2. Сведения о характерных точках границ объекта					
Обозначение характерных точек границ	Координаты, м		Метод определения координат характерной точки	Средняя квадратическая погрешность положения характерной точки (Мт), м	Описание обозначения точки на местности (при наличии)
	X	Y			
1	2	3	4	5	6
ЗУ1(1)					
1	420288,97	2178198,62	Картометрический метод	2,50	-
2	420289,48	2178211,28	Картометрический метод	2,50	-
3	420293,39	2178273,61	Картометрический метод	2,50	-
4	420295,58	2178310,47	Картометрический метод	2,50	-
5	420295,83	2178315,02	Картометрический метод	2,50	-
6	420299,6	2178377,69	Картометрический метод	2,50	-
7	420300,41	2178391,04	Картометрический метод	2,50	-
8	420301,04	2178401,56	Картометрический метод	2,50	-
9	420284,15	2178402,63	Картометрический метод	2,50	-
10	420280,15	2178402,89	Картометрический метод	2,50	-
11	420265,49	2178403,82	Картометрический метод	2,50	-
12	420261,5	2178404,08	Картометрический метод	2,50	-
13	420240,51	2178405,45	Картометрический метод	2,50	-
14	420237,02	2178405,66	Картометрический метод	2,50	-
15	420218,79	2178406,75	Картометрический метод	2,50	-
16	420214,8	2178406,99	Картометрический метод	2,50	-
17	420151,99	2178410,8	Картометрический метод	2,50	-
18	420105,8	2178413,61	Картометрический метод	2,50	-
19	420101,8	2178413,85	Картометрический метод	2,50	-
20	420069,58	2178415,8	Картометрический метод	2,50	-
21	420065,59	2178416,04	Картометрический метод	2,50	-
22	420064,23	2178416,13	Картометрический метод	2,50	-
23	420063,69	2178402,64	Картометрический метод	2,50	-
24	420063,53	2178398,64	Картометрический метод	2,50	-
25	420058,01	2178265,29	Картометрический метод	2,50	-
26	420056,96	2178236,91	Картометрический метод	2,50	-
27	420056,47	2178222,43	Картометрический метод	2,50	-
28	420168,11	2178210,88	Картометрический метод	2,50	-
29	420172,08	2178210,47	Картометрический метод	2,50	-
30	420203,15	2178207,24	Картометрический метод	2,50	-
31	420207,13	2178206,83	Картометрический метод	2,50	-
32	420266,21	2178200,79	Картометрический метод	2,50	-
1	420288,97	2178198,62	Картометрический метод	2,50	-
ЗУ1(2)					
33	420508,56	2178472,2	Картометрический метод	2,50	-
34	420492,75	2178573,84	Картометрический метод	2,50	-
35	420477,54	2178574,74	Картометрический метод	2,50	-
36	420342,73	2178583,18	Картометрический метод	2,50	-

Сведения о местоположении границ объекта

37	420332,24	2178582,13	Картометрический метод	2,50	-
38	420299,97	2178584,53	Картометрический метод	2,50	-
39	420299,97	2178634,04	Картометрический метод	2,50	-
40	420299,75	2178653,44	Картометрический метод	2,50	-
41	420292,49	2178654,28	Картометрический метод	2,50	-
42	420287,68	2178677,31	Картометрический метод	2,50	-
43	420284,32	2178687,01	Картометрический метод	2,50	-
44	420338,27	2178688,43	Картометрический метод	2,50	-
45	420376,21	2178690,29	Картометрический метод	2,50	-
46	420480,18	2178692,53	Картометрический метод	2,50	-
47	420434,31	2178882,74	Картометрический метод	2,50	-
48	420433,68	2178887,71	Картометрический метод	2,50	-
49	420403,54	2178998,43	Картометрический метод	2,50	-
50	420331,26	2179195,62	Картометрический метод	2,50	-
51	420295,63	2179210,04	Картометрический метод	2,50	-
52	419935,5	2179182,32	Картометрический метод	2,50	-
53	419960,64	2178824,68	Картометрический метод	2,50	-
54	419963,09	2178806,72	Картометрический метод	2,50	-
55	419976	2178686,3	Картометрический метод	2,50	-
56	419984,3	2178608,9	Картометрический метод	2,50	-
57	419984,62	2178603,34	Картометрический метод	2,50	-
58	420014,72	2178605,38	Картометрический метод	2,50	-
59	420044,82	2178607,42	Картометрический метод	2,50	-
60	420044,95	2178591,67	Картометрический метод	2,50	-
61	420048,54	2178591,38	Картометрический метод	2,50	-
62	420049,31	2178559,75	Картометрический метод	2,50	-
63	420065,04	2178559,55	Картометрический метод	2,50	-
64	420082,67	2178559,32	Картометрический метод	2,50	-
65	420098,81	2178559,11	Картометрический метод	2,50	-
66	420116,03	2178558,89	Картометрический метод	2,50	-
67	420115,76	2178553,6	Картометрический метод	2,50	-
68	420137,32	2178554,8	Картометрический метод	2,50	-
69	420158,87	2178555,99	Картометрический метод	2,50	-
70	420174,32	2178556,19	Картометрический метод	2,50	-
71	420189,78	2178556,4	Картометрический метод	2,50	-
72	420184,63	2178521,68	Картометрический метод	2,50	-
73	420178,34	2178482,95	Картометрический метод	2,50	-
74	420479,9	2178472,9	Картометрический метод	2,50	-
33	420508,56	2178472,2	Картометрический метод	2,50	-
75	420338,97	2178860,88	Картометрический метод	2,50	-
76	420340,18	2178862,89	Картометрический метод	2,50	-
77	420338,17	2178864,1	Картометрический метод	2,50	-
78	420336,96	2178862,09	Картометрический метод	2,50	-
75	420338,97	2178860,88	Картометрический метод	2,50	-
79	420153,51	2178973	Картометрический метод	2,50	-
80	420154,73	2178975,01	Картометрический метод	2,50	-
81	420152,71	2178976,23	Картометрический метод	2,50	-
82	420151,5	2178974,22	Картометрический метод	2,50	-
79	420153,51	2178973	Картометрический метод	2,50	-

Сведения о местоположении границ объекта

83	419956,36	2179088,52	Картометрический метод	2,50	-
84	419957,55	2179090,55	Картометрический метод	2,50	-
85	419955,5	2179091,74	Картометрический метод	2,50	-
86	419954,33	2179089,71	Картометрический метод	2,50	-
83	419956,36	2179088,52	Картометрический метод	2,50	-
87	420491,53	2178529,26	Картометрический метод	2,50	-
88	420492	2178531,56	Картометрический метод	2,50	-
89	420489,7	2178532,04	Картометрический метод	2,50	-
90	420489,23	2178529,74	Картометрический метод	2,50	-
87	420491,53	2178529,26	Картометрический метод	2,50	-
ЗУ1(3)					
91	419758,01	2178110,16	Картометрический метод	2,50	-
92	419766,73	2178188,24	Картометрический метод	2,50	-
93	419707,27	2178194,71	Картометрический метод	2,50	-
94	419699,05	2178114,67	Картометрический метод	2,50	-
95	419755,11	2178108,91	Картометрический метод	2,50	-
91	419758,01	2178110,16	Картометрический метод	2,50	-
ЗУ1(4)					
96	418990,44	2176743,72	Картометрический метод	2,50	-
97	419077,24	2176807,31	Картометрический метод	2,50	-
98	419075,08	2176857,48	Картометрический метод	2,50	-
99	419016,83	2176855,88	Картометрический метод	2,50	-
100	418964,98	2176855,14	Картометрический метод	2,50	-
101	418965,14	2176754,05	Картометрический метод	2,50	-
96	418990,44	2176743,72	Картометрический метод	2,50	-
ЗУ1(5)					
102	419063,89	2177959,48	Картометрический метод	2,50	-
103	419061,71	2177982,38	Картометрический метод	2,50	-
104	419063,94	2177982,76	Картометрический метод	2,50	-
105	419064,29	2177985,88	Картометрический метод	2,50	-
106	419066,03	2177985,86	Картометрический метод	2,50	-
107	419065,6	2177995,14	Картометрический метод	2,50	-
108	419064,44	2178006,49	Картометрический метод	2,50	-
109	419064,85	2178092,67	Картометрический метод	2,50	-
110	418946,46	2178091,52	Картометрический метод	2,50	-
111	418946,54	2178083,82	Картометрический метод	2,50	-
112	418948,91	2178043,52	Картометрический метод	2,50	-
113	418952,12	2177957,61	Картометрический метод	2,50	-
114	419000,41	2177958,45	Картометрический метод	2,50	-
102	419063,89	2177959,48	Картометрический метод	2,50	-
115	419057,38	2178032,41	Картометрический метод	2,50	-
116	419056,56	2178065,16	Картометрический метод	2,50	-
117	419019,58	2178064,04	Картометрический метод	2,50	-
118	419020,32	2178030,97	Картометрический метод	2,50	-
119	419031,62	2178031,69	Картометрический метод	2,50	-
115	419057,38	2178032,41	Картометрический метод	2,50	-
ЗУ1(6)					
120	419085,33	2178538,07	Картометрический метод	2,50	-
121	419085,51	2178542,13	Картометрический метод	2,50	-

Сведения о местоположении границ объекта

122	419085,86	2178550,03	Картометрический метод	2,50	-
123	419057,9	2178554,65	Картометрический метод	2,50	-
124	419066,84	2178562,42	Картометрический метод	2,50	-
125	419070,56	2178584,71	Картометрический метод	2,50	-
126	419070,56	2178586	Картометрический метод	2,50	-
127	419067,11	2178586,59	Картометрический метод	2,50	-
128	419050,59	2178589,15	Картометрический метод	2,50	-
129	419043,9	2178576,84	Картометрический метод	2,50	-
130	419045,33	2178563,73	Картометрический метод	2,50	-
131	419044,52	2178541,01	Картометрический метод	2,50	-
132	419044,1	2178533,89	Картометрический метод	2,50	-
133	419061,09	2178533,33	Картометрический метод	2,50	-
134	419061,35	2178538,78	Картометрический метод	2,50	-
135	419062,79	2178538,72	Картометрический метод	2,50	-
136	419073,97	2178538,21	Картометрический метод	2,50	-
137	419079,85	2178538,18	Картометрический метод	2,50	-
120	419085,33	2178538,07	Картометрический метод	2,50	-
ЗУ1(7)					
138	418764,48	2178471,78	Картометрический метод	2,50	-
139	418764,42	2178475,92	Картометрический метод	2,50	-
140	418742,76	2178476,36	Картометрический метод	2,50	-
141	418719,95	2178476,2	Картометрический метод	2,50	-
142	418718,66	2178493,25	Картометрический метод	2,50	-
143	418705,54	2178491,94	Картометрический метод	2,50	-
144	418701,22	2178506,03	Картометрический метод	2,50	-
145	418701,09	2178516,56	Картометрический метод	2,50	-
146	418700,11	2178516,73	Картометрический метод	2,50	-
147	418697,45	2178517,21	Картометрический метод	2,50	-
148	418697,51	2178518,28	Картометрический метод	2,50	-
149	418681,21	2178517,88	Картометрический метод	2,50	-
150	418679,68	2178517,84	Картометрический метод	2,50	-
151	418678,7	2178514,24	Картометрический метод	2,50	-
152	418634,92	2178475,67	Картометрический метод	2,50	-
153	418633,8	2178474,68	Картометрический метод	2,50	-
154	418634,64	2178455,38	Картометрический метод	2,50	-
155	418636,02	2178455,45	Картометрический метод	2,50	-
156	418636,55	2178444,87	Картометрический метод	2,50	-
157	418681,79	2178447,69	Картометрический метод	2,50	-
158	418682,83	2178447,75	Картометрический метод	2,50	-
159	418682,87	2178446,66	Картометрический метод	2,50	-
160	418686,55	2178446,87	Картометрический метод	2,50	-
161	418706,34	2178447,71	Картометрический метод	2,50	-
162	418728,1	2178448,59	Картометрический метод	2,50	-
163	418726,53	2178463,33	Картометрический метод	2,50	-
164	418725,8	2178471,26	Картометрический метод	2,50	-
138	418764,48	2178471,78	Картометрический метод	2,50	-
ЗУ1(8)					
165	418730,83	2178763,75	Картометрический метод	2,50	-
166	418726,93	2178821,61	Картометрический метод	2,50	-
167	418627,82	2178818,37	Картометрический метод	2,50	-
168	418624,47	2178818,26	Картометрический метод	2,50	-

Сведения о местоположении границ объекта

169	418624,32	2178764,32	Картометрический метод	2,50	-
170	418628,66	2178764,29	Картометрический метод	2,50	-
165	418730,83	2178763,75	Картометрический метод	2,50	-
ЗУ1(9)					
171	418507,63	2178307,66	Картометрический метод	2,50	-
172	418507,24	2178324,93	Картометрический метод	2,50	-
173	418506,96	2178336,35	Картометрический метод	2,50	-
174	418506,58	2178336,36	Картометрический метод	2,50	-
175	418506,11	2178348,73	Картометрический метод	2,50	-
176	418505,77	2178365,53	Картометрический метод	2,50	-
177	418468,2	2178364,72	Картометрический метод	2,50	-
178	418455,97	2178364,46	Картометрический метод	2,50	-
179	418456,39	2178355,47	Картометрический метод	2,50	-
180	418457,31	2178314,42	Картометрический метод	2,50	-
181	418457,58	2178304,19	Картометрический метод	2,50	-
182	418459,43	2178304,13	Картометрический метод	2,50	-
183	418478,12	2178304,64	Картометрический метод	2,50	-
184	418478,13	2178306,73	Картометрический метод	2,50	-
171	418507,63	2178307,66	Картометрический метод	2,50	-
ЗУ1(10)					
185	418426,16	2178299,24	Картометрический метод	2,50	-
186	418425,61	2178335,52	Картометрический метод	2,50	-
187	418411,1	2178333,93	Картометрический метод	2,50	-
188	418396,24	2178332,51	Картометрический метод	2,50	-
189	418394,38	2178362,76	Картометрический метод	2,50	-
190	418391,21	2178362,71	Картометрический метод	2,50	-
191	418392,7	2178331,51	Картометрический метод	2,50	-
192	418385,18	2178331,05	Картометрический метод	2,50	-
193	418384,98	2178333,16	Картометрический метод	2,50	-
194	418379	2178332,66	Картометрический метод	2,50	-
195	418379,29	2178327,78	Картометрический метод	2,50	-
196	418377,39	2178326,47	Картометрический метод	2,50	-
197	418376,97	2178314,54	Картометрический метод	2,50	-
198	418377,93	2178311,12	Картометрический метод	2,50	-
199	418378,04	2178309,09	Картометрический метод	2,50	-
200	418377,42	2178309,02	Картометрический метод	2,50	-
201	418377,55	2178300,87	Картометрический метод	2,50	-
202	418377,47	2178299,75	Картометрический метод	2,50	-
203	418379,77	2178299,57	Картометрический метод	2,50	-
204	418396,82	2178299,38	Картометрический метод	2,50	-
205	418411,93	2178299,81	Картометрический метод	2,50	-
185	418426,16	2178299,24	Картометрический метод	2,50	-
ЗУ1(11)					
206	418382,74	2178384,02	Картометрический метод	2,50	-
207	418382,07	2178407,75	Картометрический метод	2,50	-
208	418382,63	2178407,54	Картометрический метод	2,50	-
209	418382,7	2178415,85	Картометрический метод	2,50	-
210	418382,97	2178418,78	Картометрический метод	2,50	-
211	418383,04	2178424,11	Картометрический метод	2,50	-
212	418383,23	2178438,29	Картометрический метод	2,50	-
213	418383,18	2178448,38	Картометрический метод	2,50	-

Сведения о местоположении границ объекта

214	418381,65	2178450,63	Картометрический метод	2,50	-
215	418377,25	2178463,88	Картометрический метод	2,50	-
216	418373,02	2178468,28	Картометрический метод	2,50	-
217	418368,3	2178472,96	Картометрический метод	2,50	-
218	418360,9	2178480,14	Картометрический метод	2,50	-
219	418329,36	2178446,9	Картометрический метод	2,50	-
220	418330,14	2178382,78	Картометрический метод	2,50	-
221	418368,5	2178383,41	Картометрический метод	2,50	-
206	418382,74	2178384,02	Картометрический метод	2,50	-
ЗУ(12)					
222	418326,05	2178147,34	Картометрический метод	2,50	-
223	418326,48	2178216,91	Картометрический метод	2,50	-
224	418289,6	2178216,19	Картометрический метод	2,50	-
225	418289,35	2178147,67	Картометрический метод	2,50	-
222	418326,05	2178147,34	Картометрический метод	2,50	-
ЗУ(13)					
226	418343,85	2179118,89	Картометрический метод	2,50	-
227	418343,14	2179134,3	Картометрический метод	2,50	-
228	418347,21	2179138,43	Картометрический метод	2,50	-
229	418346,59	2179167,88	Картометрический метод	2,50	-
230	418347,54	2179171,15	Картометрический метод	2,50	-
231	418316,68	2179171,13	Картометрический метод	2,50	-
232	418317,49	2179118,27	Картометрический метод	2,50	-
226	418343,85	2179118,89	Картометрический метод	2,50	-
ЗУ(14)					
233	418190,14	2178261,29	Картометрический метод	2,50	-
234	418190,15	2178262,45	Картометрический метод	2,50	-
235	418191,23	2178280,43	Картометрический метод	2,50	-
236	418209,79	2178279,1	Картометрический метод	2,50	-
237	418209,03	2178301,71	Картометрический метод	2,50	-
238	418207,36	2178332,03	Картометрический метод	2,50	-
239	418147,12	2178329,44	Картометрический метод	2,50	-
240	418146,28	2178280	Картометрический метод	2,50	-
241	418145,95	2178260,64	Картометрический метод	2,50	-
242	418148,79	2178260,57	Картометрический метод	2,50	-
243	418163,4	2178260,44	Картометрический метод	2,50	-
244	418171,84	2178260,32	Картометрический метод	2,50	-
245	418173,17	2178260,3	Картометрический метод	2,50	-
233	418190,14	2178261,29	Картометрический метод	2,50	-
ЗУ(15)					
246	418137,09	2178233,22	Картометрический метод	2,50	-
247	418136,75	2178244,44	Картометрический метод	2,50	-
248	418132,33	2178392,86	Картометрический метод	2,50	-
249	418098,22	2178391,95	Картометрический метод	2,50	-
250	418098,23	2178408,5	Картометрический метод	2,50	-
251	418098,24	2178429,54	Картометрический метод	2,50	-
252	418081,27	2178428,82	Картометрический метод	2,50	-
253	418083,89	2178243,95	Картометрический метод	2,50	-
254	418084,04	2178233	Картометрический метод	2,50	-
246	418137,09	2178233,22	Картометрический метод	2,50	-
ЗУ(16)					
255	418214,92	2178445,53	Картометрический метод	2,50	-

Сведения о местоположении границ объекта

256	418214,92	2178445,92	Картометрический метод	2,50	-
257	418218,39	2178446,28	Картометрический метод	2,50	-
258	418218,58	2178451,26	Картометрический метод	2,50	-
259	418213,03	2178451,21	Картометрический метод	2,50	-
260	418213,03	2178486,25	Картометрический метод	2,50	-
261	418192,34	2178486,29	Картометрический метод	2,50	-
262	418192,87	2178505,53	Картометрический метод	2,50	-
263	418216,73	2178506,76	Картометрический метод	2,50	-
264	418216,2	2178521,56	Картометрический метод	2,50	-
265	418242,34	2178522,13	Картометрический метод	2,50	-
266	418245,1	2178523,35	Картометрический метод	2,50	-
267	418261,76	2178541,09	Картометрический метод	2,50	-
268	418267,5	2178552,09	Картометрический метод	2,50	-
269	418280,86	2178565,45	Картометрический метод	2,50	-
270	418283,64	2178564,01	Картометрический метод	2,50	-
271	418286,04	2178564,22	Картометрический метод	2,50	-
272	418291,43	2178568,65	Картометрический метод	2,50	-
273	418288,39	2178571,12	Картометрический метод	2,50	-
274	418293,5	2178577,66	Картометрический метод	2,50	-
275	418294,63	2178579,12	Картометрический метод	2,50	-
276	418305,64	2178591,54	Картометрический метод	2,50	-
277	418305,51	2178605,42	Картометрический метод	2,50	-
278	418305,28	2178619,79	Картометрический метод	2,50	-
279	418296,43	2178619,67	Картометрический метод	2,50	-
280	418283,87	2178619,37	Картометрический метод	2,50	-
281	418284,19	2178610,44	Картометрический метод	2,50	-
282	418262,15	2178609,66	Картометрический метод	2,50	-
283	418255,55	2178609,43	Картометрический метод	2,50	-
284	418254,59	2178617,21	Картометрический метод	2,50	-
285	418247,05	2178616,5	Картометрический метод	2,50	-
286	418241,83	2178616,01	Картометрический метод	2,50	-
287	418241,94	2178613,16	Картометрический метод	2,50	-
288	418237,58	2178613,08	Картометрический метод	2,50	-
289	418237,6	2178610,49	Картометрический метод	2,50	-
290	418231,2	2178610,81	Картометрический метод	2,50	-
291	418226,72	2178611,4	Картометрический метод	2,50	-
292	418226,41	2178593,76	Картометрический метод	2,50	-
293	418226,33	2178588,76	Картометрический метод	2,50	-
294	418226,19	2178581,26	Картометрический метод	2,50	-
295	418200,17	2178601,37	Картометрический метод	2,50	-
296	418130,99	2178614,13	Картометрический метод	2,50	-
297	418127,61	2178676,11	Картометрический метод	2,50	-
298	418126,8	2178690,85	Картометрический метод	2,50	-
299	418111,28	2178691,78	Картометрический метод	2,50	-
300	418103,08	2178692,27	Картометрический метод	2,50	-
301	418094,42	2178679,36	Картометрический метод	2,50	-
302	418091,6	2178640,25	Картометрический метод	2,50	-
303	418077,47	2178544,67	Картометрический метод	2,50	-
304	418084,02	2178488,46	Картометрический метод	2,50	-
305	418112,7	2178485,12	Картометрический метод	2,50	-
306	418114,87	2178461,12	Картометрический метод	2,50	-

Сведения о местоположении границ объекта

307	418122,45	2178461,13	Картометрический метод	2,50	-
308	418123,38	2178458,04	Картометрический метод	2,50	-
309	418125,83	2178457,9	Картометрический метод	2,50	-
310	418140,11	2178459,21	Картометрический метод	2,50	-
311	418140,63	2178450,96	Картометрический метод	2,50	-
312	418143,21	2178451,13	Картометрический метод	2,50	-
313	418143,4	2178445,1	Картометрический метод	2,50	-
314	418200,7	2178444,2	Картометрический метод	2,50	-
255	418214,92	2178445,53	Картометрический метод	2,50	-
ЗУ1(17)					
315	418142,8	2178916,68	Картометрический метод	2,50	-
316	418149,99	2178949,93	Картометрический метод	2,50	-
317	418139,83	2178949,44	Картометрический метод	2,50	-
318	418133,82	2178927	Картометрический метод	2,50	-
319	418132,81	2178921,6	Картометрический метод	2,50	-
320	418132,29	2178918,91	Картометрический метод	2,50	-
321	418133,22	2178918,29	Картометрический метод	2,50	-
322	418140,62	2178917,17	Картометрический метод	2,50	-
315	418142,8	2178916,68	Картометрический метод	2,50	-
ЗУ1(18)					
323	418095,23	2178901,74	Картометрический метод	2,50	-
324	418106,9	2178898,32	Картометрический метод	2,50	-
325	418111,94	2178896,84	Картометрический метод	2,50	-
326	418130,22	2178957,47	Картометрический метод	2,50	-
327	418128,22	2178957,52	Картометрический метод	2,50	-
328	418112,02	2178957,87	Картометрический метод	2,50	-
323	418095,23	2178901,74	Картометрический метод	2,50	-

3. Сведения о характерных точках части (частей) границы объекта

Обозначение характерных точек части границы	Координаты, м		Метод определения координат характерной точки	Средняя квадратическая погрешность положения характерной точки (Мт), м	Описание обозначения точки на местности (при наличии)
	X	Y			
1	2	3	4	5	6
Часть № -					
-	-	-	-	-	-

План границ объекта



Используемые условные знаки и обозначения:

Масштаб 1:10000

- 1 - характерная точка контура, сведения о которой позволяют однозначно определить её на местности
- - вновь образованная часть контура, сведения о которой достаточны для определения её местоположения

ОПИСАНИЕ МЕСТОПОЛОЖЕНИЯ ГРАНИЦ

2.3 Зона объектов специализированной застройки

(наименование объекта местоположение границ, которого описано (далее - объект))

Раздел 1

Сведения об объекте		
№ п/п	Характеристики объекта	Описание характеристик
1	2	3
1	Местоположение объекта	<i>Российская Федерация, Рязанская область, р-н Спасский, г. Спасск-Рязанский</i>
2	Площадь объекта \pm величина погрешности определения площади ($P \pm \Delta P$)	<i>19197кв.м. \pm 48кв.м.</i>
3	Иные характеристики объекта	<i>Номер зоны:</i>

Раздел 2

Сведения о местоположении границ объекта

1. Система координат МСК-62

2. Сведения о характерных точках границ объекта

Обозначение характерных точек границ	Координаты, м		Метод определения координат характерной точки	Средняя квадратическая погрешность положения характерной точки (Мт), м	Описание обозначения точки на местности (при наличии)
	X	Y			
1	2	3	4	5	6
1	420114,1	2177858,78	Картометрический метод	2,50	-
2	420120,57	2177865,15	Картометрический метод	2,50	-
3	420087,36	2177900,78	Картометрический метод	2,50	-
4	420055,36	2177934,78	Картометрический метод	2,50	-
5	420044,51	2177951,3	Картометрический метод	2,50	-
6	419985,62	2177914,23	Картометрический метод	2,50	-
7	419956,5	2177900,78	Картометрический метод	2,50	-
8	419956,5	2177900,66	Картометрический метод	2,50	-
9	419957,53	2177768,74	Картометрический метод	2,50	-
10	420021,04	2177767,92	Картометрический метод	2,50	-
11	420064,94	2177814,24	Картометрический метод	2,50	-
1	420114,1	2177858,78	Картометрический метод	2,50	-

3. Сведения о характерных точках части (частей) границы объекта

Обозначение характерных точек части границы	Координаты, м		Метод определения координат характерной точки	Средняя квадратическая погрешность положения характерной точки (Мт), м	Описание обозначения точки на местности (при наличии)
	X	Y			
1	2	3	4	5	6
Часть № -					
-	-	-	-	-	-

План границ объекта



Используемые условные знаки и обозначения:

Масштаб 1:5000

- 1 - характерная точка контура, сведения о которой позволяют однозначно определить её на местности
- - вновь образованная часть контура, сведения о которой достаточны для определения её местоположения

ОПИСАНИЕ МЕСТОПОЛОЖЕНИЯ ГРАНИЦ

2.4 Зона объектов туризма

(наименование объекта местоположение границ, которого описано (далее - объект)

Раздел 1

Сведения об объекте		
№ п/п	Характеристики объекта	Описание характеристик
1	2	3
1	Местоположение объекта	<i>Российская Федерация, Рязанская область, р-н Спасский, г. Спасск-Рязанский</i>
2	Площадь объекта \pm величина погрешности определения площади ($P \pm \Delta P$)	<i>43995 кв.м. \pm 73 кв.м.</i>
3	Иные характеристики объекта	<i>Номер зоны:</i>

Раздел 2

Сведения о местоположении границ объекта					
1. Система координат <u>МСК-62</u>					
2. Сведения о характерных точках границ объекта					
Обозначение характерных точек границ	Координаты, м		Метод определения координат характерной точки	Средняя квадратическая погрешность положения характерной точки (Мт), м	Описание обозначения точки на местности (при наличии)
	X	Y			
1	2	3	4	5	6
1	418493,29	2179180,04	Картометрический метод	2,50	-
2	418492,55	2179291,61	Картометрический метод	2,50	-
3	418491,46	2179380,22	Картометрический метод	2,50	-
4	418411,83	2179404,71	Картометрический метод	2,50	-
5	418369,07	2179428,95	Картометрический метод	2,50	-
6	418329,96	2179389,36	Картометрический метод	2,50	-
7	418315,51	2179373,15	Картометрический метод	2,50	-
8	418314,75	2179368,94	Картометрический метод	2,50	-
9	418310,06	2179354,05	Картометрический метод	2,50	-
10	418308,56	2179350,76	Картометрический метод	2,50	-
11	418307,27	2179341,89	Картометрический метод	2,50	-
12	418311,12	2179252,4	Картометрический метод	2,50	-
13	418311,25	2179249,3	Картометрический метод	2,50	-
14	418312,65	2179249,36	Картометрический метод	2,50	-
15	418313,16	2179222	Картометрический метод	2,50	-
16	418315,61	2179222,21	Картометрический метод	2,50	-
17	418315,99	2179217,04	Картометрический метод	2,50	-
18	418316,45	2179186,95	Картометрический метод	2,50	-
19	418317,86	2179186,37	Картометрический метод	2,50	-
20	418318,04	2179173,97	Картометрический метод	2,50	-
21	418316,65	2179173,35	Картометрический метод	2,50	-
22	418316,68	2179171,13	Картометрический метод	2,50	-
23	418347,54	2179171,15	Картометрический метод	2,50	-
24	418346,59	2179167,88	Картометрический метод	2,50	-
25	418347,21	2179138,43	Картометрический метод	2,50	-
26	418343,14	2179134,3	Картометрический метод	2,50	-
27	418343,85	2179118,89	Картометрический метод	2,50	-
28	418392,07	2179120,02	Картометрический метод	2,50	-
29	418392	2179143,5	Картометрический метод	2,50	-
30	418407,01	2179164,89	Картометрический метод	2,50	-
31	418418,28	2179167,97	Картометрический метод	2,50	-
32	418431,77	2179170,59	Картометрический метод	2,50	-
33	418439,82	2179172,13	Картометрический метод	2,50	-
34	418443,44	2179168,44	Картометрический метод	2,50	-
35	418444,2	2179167,18	Картометрический метод	2,50	-
36	418453,64	2179167,36	Картометрический метод	2,50	-
37	418453,6	2179166,61	Картометрический метод	2,50	-
38	418466,28	2179167,05	Картометрический метод	2,50	-
39	418466,6	2179173,76	Картометрический метод	2,50	-

Сведения о местоположении границ объекта

40	418472,95	2179183,66	Картометрический метод	2,50	-
41	418483,5	2179180,54	Картометрический метод	2,50	-
42	418486,69	2179180	Картометрический метод	2,50	-
1	418493,29	2179180,04	Картометрический метод	2,50	-

3. Сведения о характерных точках части (частей) границы объекта

Обозначение характерных точек части границы	Координаты, м		Метод определения координат характерной точки	Средняя квадратическая погрешность положения характерной точки (M _t), м	Описание обозначения точки на местности (при наличии)
	X	Y			
1	2	3	4	5	6
Часть № -					
-	-	-	-	-	-

План границ объекта



Используемые условные знаки и обозначения:

Масштаб 1:5000

- 1 - характерная точка контура, сведения о которой позволяют однозначно определить её на местности
- вновь образованная часть контура, сведения о которой достаточны для определения её местоположения

ОПИСАНИЕ МЕСТОПОЛОЖЕНИЯ ГРАНИЦ

2.5 Зона объектов торговли

(наименование объекта местоположение границ, которого описано (далее - объект)

Раздел 1

Сведения об объекте		
№ п/п	Характеристики объекта	Описание характеристик
1	2	3
1	Местоположение объекта	<i>Российская Федерация, Рязанская область, р-н Спасский, г. Спасск-Рязанский</i>
2	Площадь объекта \pm величина погрешности определения площади ($P \pm \Delta P$)	<i>560 кв.м. \pm 2 кв.м.</i>
3	Иные характеристики объекта	<i>Номер зоны:</i>

Раздел 2

Сведения о местоположении границ объекта					
1. Система координат <u>МСК-62</u>					
2. Сведения о характерных точках границ объекта					
Обозначение характерных точек границ	Координаты, м		Метод определения координат характерной точки	Средняя квадратическая погрешность положения характерной точки (Мт), м	Описание обозначения точки на местности (при наличии)
	X	Y			
1	2	3	4	5	6
1	420167,15	2177711,38	Картометрический метод	2,50	-
2	420210,6	2177751,08	Картометрический метод	2,50	-
3	420219,46	2177759,07	Картометрический метод	2,50	-
4	420182,47	2177798,75	Картометрический метод	2,50	-
5	420174,77	2177791,77	Картометрический метод	2,50	-
6	420127,68	2177749,06	Картометрический метод	2,50	-
7	420125,59	2177747,16	Картометрический метод	2,50	-
8	420110,61	2177733,57	Картометрический метод	2,50	-
9	420107,05	2177730,6	Картометрический метод	2,50	-
10	420142,41	2177689,11	Картометрический метод	2,50	-
11	420145,86	2177692,08	Картометрический метод	2,50	-
12	420149,49	2177695,38	Картометрический метод	2,50	-
13	420151,09	2177693,91	Картометрический метод	2,50	-
14	420156,15	2177698,31	Картометрический метод	2,50	-
15	420154,64	2177699,95	Картометрический метод	2,50	-
1	420167,15	2177711,38	Картометрический метод	2,50	-
3. Сведения о характерных точках части (частей) границы объекта					
Обозначение характерных точек части границы	Координаты, м		Метод определения координат характерной точки	Средняя квадратическая погрешность положения характерной точки (Мт), м	Описание обозначения точки на местности (при наличии)
	X	Y			
1	2	3	4	5	6
Часть № -					
-	-	-	-	-	-

План границ объекта



Используемые условные знаки и обозначения:

Масштаб 1:5000

● 1 - характерная точка контура, сведения о которой позволяют однозначно определить её на местности

— 2 - вновь образованная часть контура, сведения о которой достаточны для определения её местоположения

ОПИСАНИЕ МЕСТОПОЛОЖЕНИЯ ГРАНИЦ

3.1 Производственная зона

(наименование объекта местоположение границ, которого описано (далее - объект))

Раздел 1

Сведения об объекте		
№ п/п	Характеристики объекта	Описание характеристик
1	2	3
1	Местоположение объекта	<i>Российская Федерация, Рязанская область, р-н Спасский, г. Спасск-Рязанский</i>
2	Площадь объекта \pm величина погрешности определения площади ($P \pm \Delta P$)	<i>526825кв.м. \pm 797кв.м.</i>
3	Иные характеристики объекта	<i>Номер зоны:</i>

Раздел 2

Сведения о местоположении границ объекта					
1. Система координат <u>МСК-62</u>					
2. Сведения о характерных точках границ объекта					
Обозначение характерных точек границ	Координаты, м		Метод определения координат характерной точки	Средняя квадратическая погрешность положения характерной точки (Мт), м	Описание обозначения точки на местности (при наличии)
	X	Y			
1	2	3	4	5	6
ЗУ1(1)					
1	420732,4	2177748,87	Картометрический метод	2,50	-
2	420748,54	2177767,24	Картометрический метод	2,50	-
3	420733,36	2177785,14	Картометрический метод	2,50	-
4	420660,42	2177860,07	Картометрический метод	2,50	-
5	420648,87	2177869,76	Картометрический метод	2,50	-
6	420633,42	2177884,01	Картометрический метод	2,50	-
7	420628,91	2177888,16	Картометрический метод	2,50	-
8	420567,43	2177944,86	Картометрический метод	2,50	-
9	420510,43	2177884,9	Картометрический метод	2,50	-
10	420505,76	2177888,84	Картометрический метод	2,50	-
11	420490,19	2177901,65	Картометрический метод	2,50	-
12	420483,16	2177894,39	Картометрический метод	2,50	-
13	420480,53	2177878,81	Картометрический метод	2,50	-
14	420396,26	2177804,8	Картометрический метод	2,50	-
15	420385,97	2177804,08	Картометрический метод	2,50	-
16	420380,7	2177799,49	Картометрический метод	2,50	-
17	420379,5	2177799,4	Картометрический метод	2,50	-
18	420318,79	2177741,8	Картометрический метод	2,50	-
19	420342,77	2177719,95	Картометрический метод	2,50	-
20	420345,36	2177722,81	Картометрический метод	2,50	-
21	420389,24	2177684,79	Картометрический метод	2,50	-
22	420386,89	2177682,8	Картометрический метод	2,50	-
23	420427,25	2177647,67	Картометрический метод	2,50	-
24	420497,19	2177590,39	Картометрический метод	2,50	-
25	420519,19	2177572,52	Картометрический метод	2,50	-
26	420553	2177614,64	Картометрический метод	2,50	-
27	420561,25	2177624,16	Картометрический метод	2,50	-
28	420553	2177630,57	Картометрический метод	2,50	-
29	420566,55	2177638,59	Картометрический метод	2,50	-
30	420576,01	2177649,59	Картометрический метод	2,50	-
31	420576,78	2177648,92	Картометрический метод	2,50	-
32	420585,59	2177658,91	Картометрический метод	2,50	-
33	420597	2177648,56	Картометрический метод	2,50	-
34	420611,01	2177635,84	Картометрический метод	2,50	-
35	420634,25	2177661,14	Картометрический метод	2,50	-
36	420644,78	2177651,63	Картометрический метод	2,50	-
37	420646,65	2177653,69	Картометрический метод	2,50	-
38	420653,99	2177661,78	Картометрический метод	2,50	-

Сведения о местоположении границ объекта

39	420662,47	2177671,12	Картометрический метод	2,50	-
1	420732,4	2177748,87	Картометрический метод	2,50	-
ЗУ1(2)					
40	420432,93	2177532,48	Картометрический метод	2,50	-
41	420428,6	2177541,63	Картометрический метод	2,50	-
42	420421,54	2177546,88	Картометрический метод	2,50	-
43	420418,43	2177549,6	Картометрический метод	2,50	-
44	420398,51	2177565,15	Картометрический метод	2,50	-
45	420392,68	2177569,87	Картометрический метод	2,50	-
46	420390,72	2177571,47	Картометрический метод	2,50	-
47	420386,48	2177574,91	Картометрический метод	2,50	-
48	420380,29	2177579,94	Картометрический метод	2,50	-
49	420328,49	2177622,48	Картометрический метод	2,50	-
50	420321,21	2177628,59	Картометрический метод	2,50	-
51	420311,67	2177636,54	Картометрический метод	2,50	-
52	420309,18	2177633,56	Картометрический метод	2,50	-
53	420305,34	2177637,19	Картометрический метод	2,50	-
54	420300	2177641,55	Картометрический метод	2,50	-
55	420302,58	2177644,55	Картометрический метод	2,50	-
56	420298,8	2177647,91	Картометрический метод	2,50	-
57	420296,2	2177644,65	Картометрический метод	2,50	-
58	420288,35	2177651,06	Картометрический метод	2,50	-
59	420269,49	2177628,57	Картометрический метод	2,50	-
60	420286,67	2177614,36	Картометрический метод	2,50	-
61	420244,2	2177562,42	Картометрический метод	2,50	-
62	420242,84	2177560,85	Картометрический метод	2,50	-
63	420239,08	2177556,55	Картометрический метод	2,50	-
64	420216,22	2177530,31	Картометрический метод	2,50	-
65	420205,06	2177540,1	Картометрический метод	2,50	-
66	420185,26	2177514,89	Картометрический метод	2,50	-
67	420198,7	2177503,92	Картометрический метод	2,50	-
68	420255,85	2177457,31	Картометрический метод	2,50	-
69	420303	2177418,43	Картометрический метод	2,50	-
70	420366,34	2177473,81	Картометрический метод	2,50	-
71	420407,81	2177510,07	Картометрический метод	2,50	-
72	420421,75	2177522,24	Картометрический метод	2,50	-
73	420431,24	2177530,53	Картометрический метод	2,50	-
74	420431,72	2177531,08	Картометрический метод	2,50	-
40	420432,93	2177532,48	Картометрический метод	2,50	-
ЗУ1(3)					
75	419321,63	2177719,8	Картометрический метод	2,50	-
76	419325,04	2177786,6	Картометрический метод	2,50	-
77	419329,5	2177870,37	Картометрический метод	2,50	-
78	419330,26	2177894,64	Картометрический метод	2,50	-
79	419330,64	2177909,98	Картометрический метод	2,50	-
80	419328,32	2177910,46	Картометрический метод	2,50	-
81	419329,19	2177928,63	Картометрический метод	2,50	-
82	419317,58	2177929,56	Картометрический метод	2,50	-
83	419318,11	2177936,77	Картометрический метод	2,50	-
84	419311,7	2177937,23	Картометрический метод	2,50	-
85	419311,3	2177929,93	Картометрический метод	2,50	-

Сведения о местоположении границ объекта

86	419310,65	2177929,97	Картометрический метод	2,50	-
87	419298,52	2177930,37	Картометрический метод	2,50	-
88	419298,39	2177913,42	Картометрический метод	2,50	-
89	419298,13	2177877,51	Картометрический метод	2,50	-
90	419260,06	2177877,09	Картометрический метод	2,50	-
91	419212,44	2177876,57	Картометрический метод	2,50	-
92	419190,81	2177876,33	Картометрический метод	2,50	-
93	419149,78	2177875,88	Картометрический метод	2,50	-
94	419151,2	2177825,77	Картометрический метод	2,50	-
95	419151,55	2177802,99	Картометрический метод	2,50	-
96	419157,39	2177803	Картометрический метод	2,50	-
97	419157,46	2177791,68	Картометрический метод	2,50	-
98	419157,46	2177789,83	Картометрический метод	2,50	-
99	419157,9	2177732,15	Картометрический метод	2,50	-
100	419182,9	2177732,36	Картометрический метод	2,50	-
101	419184,92	2177725,08	Картометрический метод	2,50	-
102	419208,79	2177725,5	Картометрический метод	2,50	-
103	419246,39	2177726,16	Картометрический метод	2,50	-
104	419252,39	2177726,27	Картометрический метод	2,50	-
105	419252,79	2177721,5	Картометрический метод	2,50	-
106	419257,96	2177721,37	Картометрический метод	2,50	-
107	419263,58	2177721,22	Картометрический метод	2,50	-
108	419270,43	2177721,06	Картометрический метод	2,50	-
75	419321,63	2177719,8	Картометрический метод	2,50	-
ЗУ1(4)					
109	419116,83	2177961,1	Картометрический метод	2,50	-
110	419126,75	2177969,91	Картометрический метод	2,50	-
111	419126,87	2177972,14	Картометрический метод	2,50	-
112	419129,53	2178075,3	Картометрический метод	2,50	-
113	419127,97	2178075,6	Картометрический метод	2,50	-
114	419128,49	2178094,41	Картометрический метод	2,50	-
115	419103,08	2178093,76	Картометрический метод	2,50	-
116	419091,21	2178093,45	Картометрический метод	2,50	-
117	419070,92	2178093,06	Картометрический метод	2,50	-
118	419064,85	2178092,67	Картометрический метод	2,50	-
119	419064,44	2178006,49	Картометрический метод	2,50	-
120	419065,6	2177995,14	Картометрический метод	2,50	-
121	419066,03	2177985,86	Картометрический метод	2,50	-
122	419064,29	2177985,88	Картометрический метод	2,50	-
123	419063,94	2177982,76	Картометрический метод	2,50	-
124	419061,71	2177982,38	Картометрический метод	2,50	-
125	419063,89	2177959,48	Картометрический метод	2,50	-
126	419097,47	2177961,82	Картометрический метод	2,50	-
127	419106,24	2177961,54	Картометрический метод	2,50	-
109	419116,83	2177961,1	Картометрический метод	2,50	-
ЗУ1(5)					
128	419743,81	2178599,47	Картометрический метод	2,50	-
129	419744,18	2178615,18	Картометрический метод	2,50	-
130	419763,47	2178614,96	Картометрический метод	2,50	-
131	419787,65	2178616,37	Картометрический метод	2,50	-
132	419788,03	2178660,52	Картометрический метод	2,50	-

Сведения о местоположении границ объекта

133	419827,99	2178679,2	Картометрический метод	2,50	-
134	419827,63	2178714	Картометрический метод	2,50	-
135	419822,82	2178862,24	Картометрический метод	2,50	-
136	419791,17	2178859,88	Картометрический метод	2,50	-
137	419788,15	2178993,92	Картометрический метод	2,50	-
138	419786,79	2178995,42	Картометрический метод	2,50	-
139	419787,06	2179003	Картометрический метод	2,50	-
140	419680,1	2179008,6	Картометрический метод	2,50	-
141	419679,92	2178990,21	Картометрический метод	2,50	-
142	419679,85	2178959,56	Картометрический метод	2,50	-
143	419673,71	2178959,55	Картометрический метод	2,50	-
144	419673,79	2178952,87	Картометрический метод	2,50	-
145	419674,28	2178952,85	Картометрический метод	2,50	-
146	419674,2	2178940,78	Картометрический метод	2,50	-
147	419669,97	2178936,95	Картометрический метод	2,50	-
148	419670,05	2178925,09	Картометрический метод	2,50	-
149	419671,3	2178919,35	Картометрический метод	2,50	-
150	419672,19	2178903,35	Картометрический метод	2,50	-
151	419675,05	2178851,89	Картометрический метод	2,50	-
152	419642,79	2178849,66	Картометрический метод	2,50	-
153	419627,69	2178848,62	Картометрический метод	2,50	-
154	419633,26	2178773,41	Картометрический метод	2,50	-
155	419637,17	2178720,62	Картометрический метод	2,50	-
156	419637,04	2178713,41	Картометрический метод	2,50	-
157	419642,42	2178713,31	Картометрический метод	2,50	-
158	419642,41	2178720,2	Картометрический метод	2,50	-
159	419652,07	2178720,04	Картометрический метод	2,50	-
160	419657,33	2178719,73	Картометрический метод	2,50	-
161	419656,77	2178705,85	Картометрический метод	2,50	-
162	419656,77	2178673,8	Картометрический метод	2,50	-
163	419675,96	2178673,8	Картометрический метод	2,50	-
164	419716,58	2178673,68	Картометрический метод	2,50	-
165	419716,55	2178662,28	Картометрический метод	2,50	-
166	419716,51	2178644,21	Картометрический метод	2,50	-
167	419716,41	2178637,4	Картометрический метод	2,50	-
168	419716,36	2178634,44	Картометрический метод	2,50	-
169	419678,55	2178635,65	Картометрический метод	2,50	-
170	419677,63	2178618,28	Картометрический метод	2,50	-
171	419676,89	2178604,13	Картометрический метод	2,50	-
172	419689,19	2178603,64	Картометрический метод	2,50	-
173	419689,11	2178601,63	Картометрический метод	2,50	-
174	419722,88	2178600,3	Картометрический метод	2,50	-
128	419743,81	2178599,47	Картометрический метод	2,50	-
ЗУ1(6)					
175	419799,38	2179283,71	Картометрический метод	2,50	-
176	419885,98	2179393,99	Картометрический метод	2,50	-
177	419876,55	2179468,84	Картометрический метод	2,50	-
178	419865,81	2179616,68	Картометрический метод	2,50	-
179	419811,57	2179645,65	Картометрический метод	2,50	-
180	419804,97	2179649,17	Картометрический метод	2,50	-
181	419705,31	2179702,39	Картометрический метод	2,50	-

Сведения о местоположении границ объекта

182	419577,23	2179677,26	Картометрический метод	2,50	-
183	419535,02	2179589,07	Картометрический метод	2,50	-
184	419481,77	2179516,62	Картометрический метод	2,50	-
185	419442,26	2179463,36	Картометрический метод	2,50	-
186	419508,76	2179343,27	Картометрический метод	2,50	-
187	419546,01	2179289,16	Картометрический метод	2,50	-
188	419710,49	2179289,16	Картометрический метод	2,50	-
189	419791,95	2179289,16	Картометрический метод	2,50	-
175	419799,38	2179283,71	Картометрический метод	2,50	-
ЗУ1(7)					
190	419613,71	2179297,25	Картометрический метод	2,50	-
191	419614,92	2179299,26	Картометрический метод	2,50	-
192	419612,9	2179300,47	Картометрический метод	2,50	-
193	419611,7	2179298,45	Картометрический метод	2,50	-
190	419613,71	2179297,25	Картометрический метод	2,50	-
194	419602,67	2178544,15	Картометрический метод	2,50	-
195	419603,68	2178562,22	Картометрический метод	2,50	-
196	419609,12	2178659,96	Картометрический метод	2,50	-
197	419639,47	2178659,61	Картометрический метод	2,50	-
198	419639,48	2178660,55	Картометрический метод	2,50	-
199	419641,21	2178660,55	Картометрический метод	2,50	-
200	419641,32	2178665	Картометрический метод	2,50	-
201	419641,75	2178695,39	Картометрический метод	2,50	-
202	419626,88	2178695,62	Картометрический метод	2,50	-
203	419626,55	2178713,54	Картометрический метод	2,50	-
204	419625,58	2178742,18	Картометрический метод	2,50	-
205	419617,17	2178773,25	Картометрический метод	2,50	-
206	419414,19	2178771,57	Картометрический метод	2,50	-
207	419411,77	2178711,31	Картометрический метод	2,50	-
208	419410,79	2178677,36	Картометрический метод	2,50	-
209	419402,79	2178677,73	Картометрический метод	2,50	-
210	419322,14	2178681,45	Картометрический метод	2,50	-
211	419321,65	2178675,76	Картометрический метод	2,50	-
212	419310,12	2178677,29	Картометрический метод	2,50	-
213	419309,24	2178669,91	Картометрический метод	2,50	-
214	419309,15	2178669,13	Картометрический метод	2,50	-
215	419307,32	2178639,71	Картометрический метод	2,50	-
216	419306,25	2178593,12	Картометрический метод	2,50	-
217	419305,25	2178565,9	Картометрический метод	2,50	-
218	419305,14	2178555,18	Картометрический метод	2,50	-
219	419308,05	2178555,15	Картометрический метод	2,50	-
220	419307,84	2178533,82	Картометрический метод	2,50	-
221	419325,34	2178533,6	Картометрический метод	2,50	-
222	419325,34	2178532,64	Картометрический метод	2,50	-
223	419398,68	2178529,16	Картометрический метод	2,50	-
224	419406,95	2178528,6	Картометрический метод	2,50	-
225	419435,54	2178526,96	Картометрический метод	2,50	-
226	419434,87	2178541,85	Картометрический метод	2,50	-
227	419441,2	2178549,6	Картометрический метод	2,50	-
228	419453,72	2178548,76	Картометрический метод	2,50	-

Сведения о местоположении границ объекта

229	419463,04	2178551,62	Картометрический метод	2,50	-
230	419481,77	2178552,08	Картометрический метод	2,50	-
231	419493,82	2178552,65	Картометрический метод	2,50	-
232	419517	2178553,74	Картометрический метод	2,50	-
233	419557,36	2178552,1	Картометрический метод	2,50	-
234	419557,12	2178544,58	Картометрический метод	2,50	-
235	419561,92	2178544,61	Картометрический метод	2,50	-
194	419602,67	2178544,15	Картометрический метод	2,50	-
ЗУ1(8)					
236	419270,56	2178711,38	Картометрический метод	2,50	-
237	419270,26	2178813,93	Картометрический метод	2,50	-
238	419223,35	2178814,28	Картометрический метод	2,50	-
239	419180,41	2178814,21	Картометрический метод	2,50	-
240	419180,07	2178701,75	Картометрический метод	2,50	-
241	419245,7	2178702,16	Картометрический метод	2,50	-
236	419270,56	2178711,38	Картометрический метод	2,50	-
ЗУ1(9)					
242	419141,17	2178626,77	Картометрический метод	2,50	-
243	419125,63	2178659,88	Картометрический метод	2,50	-
244	419118,54	2178678,18	Картометрический метод	2,50	-
245	419106,52	2178725,97	Картометрический метод	2,50	-
246	419084,9	2178724,99	Картометрический метод	2,50	-
247	418984,55	2178720,54	Картометрический метод	2,50	-
248	418984,24	2178725,34	Картометрический метод	2,50	-
249	418983,88	2178731,8	Картометрический метод	2,50	-
250	418985,18	2178741,96	Картометрический метод	2,50	-
251	419020,16	2178744,26	Картометрический метод	2,50	-
252	419026,3	2178745,39	Картометрический метод	2,50	-
253	419023,52	2178821,06	Картометрический метод	2,50	-
254	418989,29	2178819,86	Картометрический метод	2,50	-
255	418927,7	2178817,7	Картометрический метод	2,50	-
256	418924,23	2178817,57	Картометрический метод	2,50	-
257	418927,13	2178754,52	Картометрический метод	2,50	-
258	418927,28	2178749,82	Картометрический метод	2,50	-
259	418927,85	2178738,53	Картометрический метод	2,50	-
260	418928,36	2178722,71	Картометрический метод	2,50	-
261	418930,24	2178660,46	Картометрический метод	2,50	-
262	418932,28	2178644,79	Картометрический метод	2,50	-
263	418955,6	2178653,14	Картометрический метод	2,50	-
264	418977,41	2178652,12	Картометрический метод	2,50	-
265	419099,31	2178633,18	Картометрический метод	2,50	-
242	419141,17	2178626,77	Картометрический метод	2,50	-
ЗУ1(10)					
266	419048,9	2179417,67	Картометрический метод	2,50	-
267	419042,51	2179526,23	Картометрический метод	2,50	-
268	419015,1	2179555,94	Картометрический метод	2,50	-
269	419014,89	2179567,95	Картометрический метод	2,50	-
270	418990,68	2179568,24	Картометрический метод	2,50	-
271	418954,76	2179568,31	Картометрический метод	2,50	-
272	418953,51	2179565,73	Картометрический метод	2,50	-
273	418954,37	2179559,87	Картометрический метод	2,50	-

Сведения о местоположении границ объекта

274	418876,54	2179549,98	Картометрический метод	2,50	-
275	418875,44	2179548,28	Картометрический метод	2,50	-
276	418850,67	2179544,77	Картометрический метод	2,50	-
277	418848,36	2179544,87	Картометрический метод	2,50	-
278	418789,01	2179537,42	Картометрический метод	2,50	-
279	418705,36	2179526,99	Картометрический метод	2,50	-
280	418704,62	2179532,94	Картометрический метод	2,50	-
281	418692,71	2179531,45	Картометрический метод	2,50	-
282	418692,49	2179533,11	Картометрический метод	2,50	-
283	418678,18	2179531,43	Картометрический метод	2,50	-
284	418678,93	2179523,69	Картометрический метод	2,50	-
285	418675	2179523,2	Картометрический метод	2,50	-
286	418668,35	2179522,76	Картометрический метод	2,50	-
287	418664,15	2179502,32	Картометрический метод	2,50	-
288	418663,58	2179502,52	Картометрический метод	2,50	-
289	418662,01	2179489,38	Картометрический метод	2,50	-
290	418662,21	2179483,63	Картометрический метод	2,50	-
291	418663,3	2179473,62	Картометрический метод	2,50	-
292	418669,36	2179418,15	Картометрический метод	2,50	-
293	418671,43	2179390,68	Картометрический метод	2,50	-
294	418665,79	2179393,08	Картометрический метод	2,50	-
295	418643,84	2179389,22	Картометрический метод	2,50	-
296	418650,12	2179353,7	Картометрический метод	2,50	-
297	418653,67	2179354,23	Картометрический метод	2,50	-
298	418662,56	2179355,65	Картометрический метод	2,50	-
299	418672,47	2179357,01	Картометрический метод	2,50	-
300	418689,99	2179376,75	Картометрический метод	2,50	-
301	418692,18	2179376,3	Картометрический метод	2,50	-
302	418716,17	2179377,14	Картометрический метод	2,50	-
303	418727,98	2179373,99	Картометрический метод	2,50	-
304	418727,95	2179373,53	Картометрический метод	2,50	-
305	418750,38	2179366,65	Картометрический метод	2,50	-
306	418750,96	2179367,07	Картометрический метод	2,50	-
307	418756,73	2179367,74	Картометрический метод	2,50	-
308	418762,77	2179367,28	Картометрический метод	2,50	-
309	418766,69	2179362,06	Картометрический метод	2,50	-
310	418772,18	2179360,27	Картометрический метод	2,50	-
311	418778,21	2179358,93	Картометрический метод	2,50	-
312	418795,95	2179361,21	Картометрический метод	2,50	-
313	418813,73	2179363,27	Картометрический метод	2,50	-
314	418842,86	2179367,03	Картометрический метод	2,50	-
315	418842,52	2179359,28	Картометрический метод	2,50	-
316	418843,28	2179346,7	Картометрический метод	2,50	-
317	418842,83	2179343,62	Картометрический метод	2,50	-
318	418843,38	2179333,46	Картометрический метод	2,50	-
319	418883,25	2179336,37	Картометрический метод	2,50	-
320	418908,37	2179338,2	Картометрический метод	2,50	-
321	418913,25	2179338,56	Картометрический метод	2,50	-
322	418911,75	2179351,35	Картометрический метод	2,50	-
323	418910,68	2179359,52	Картометрический метод	2,50	-
324	418907,59	2179375,79	Картометрический метод	2,50	-

Сведения о местоположении границ объекта

325	418950,82	2179381,73	Картометрический метод	2,50	-
326	418951,28	2179375,7	Картометрический метод	2,50	-
327	418980,98	2179378,45	Картометрический метод	2,50	-
328	418998,73	2179381,44	Картометрический метод	2,50	-
329	419013,44	2179391,82	Картометрический метод	2,50	-
330	419042,77	2179412,52	Картометрический метод	2,50	-
331	419046,27	2179417,46	Картометрический метод	2,50	-
266	419048,9	2179417,67	Картометрический метод	2,50	-
ЗУ1(11)					
332	418699,35	2179550,91	Картометрический метод	2,50	-
333	418703,31	2179555,88	Картометрический метод	2,50	-
334	418705,66	2179561,53	Картометрический метод	2,50	-
335	418703,82	2179569,95	Картометрический метод	2,50	-
336	418700,32	2179598,18	Картометрический метод	2,50	-
337	418692,74	2179642,52	Картометрический метод	2,50	-
338	418688,27	2179670,72	Картометрический метод	2,50	-
339	418683,51	2179695,46	Картометрический метод	2,50	-
340	418678,76	2179702,44	Картометрический метод	2,50	-
341	418669,9	2179705,12	Картометрический метод	2,50	-
342	418633,65	2179695,56	Картометрический метод	2,50	-
343	418591,14	2179679,43	Картометрический метод	2,50	-
344	418579,13	2179660,3	Картометрический метод	2,50	-
345	418553,17	2179653,16	Картометрический метод	2,50	-
346	418557,73	2179619,88	Картометрический метод	2,50	-
347	418562,65	2179598,18	Картометрический метод	2,50	-
348	418568,74	2179597,55	Картометрический метод	2,50	-
349	418570,48	2179574,11	Картометрический метод	2,50	-
350	418573,3	2179535,28	Картометрический метод	2,50	-
351	418614,21	2179541,82	Картометрический метод	2,50	-
352	418629,48	2179543,25	Картометрический метод	2,50	-
353	418638,59	2179545,14	Картометрический метод	2,50	-
354	418639,64	2179540,93	Картометрический метод	2,50	-
355	418642,83	2179541,62	Картометрический метод	2,50	-
356	418647,28	2179542,59	Картометрический метод	2,50	-
357	418659,87	2179544,26	Картометрический метод	2,50	-
358	418697,1	2179549,59	Картометрический метод	2,50	-
332	418699,35	2179550,91	Картометрический метод	2,50	-
ЗУ1(12)					
359	418309,52	2178397,41	Картометрический метод	2,50	-
360	418309,16	2178420,17	Картометрический метод	2,50	-
361	418310,21	2178420,17	Картометрический метод	2,50	-
362	418310,21	2178421,87	Картометрический метод	2,50	-
363	418309,1	2178421,88	Картометрический метод	2,50	-
364	418308,87	2178446,9	Картометрический метод	2,50	-
365	418296,28	2178447,02	Картометрический метод	2,50	-
366	418283,4	2178457,78	Картометрический метод	2,50	-
367	418279,01	2178452,65	Картометрический метод	2,50	-
368	418274,43	2178447,56	Картометрический метод	2,50	-
369	418248,15	2178442,31	Картометрический метод	2,50	-
370	418247,99	2178441,06	Картометрический метод	2,50	-
371	418240,01	2178441,22	Картометрический метод	2,50	-

Сведения о местоположении границ объекта

372	418237,59	2178441,36	Картометрический метод	2,50	-
373	418237,61	2178444,3	Картометрический метод	2,50	-
374	418219,08	2178444,81	Картометрический метод	2,50	-
375	418218,39	2178446,28	Картометрический метод	2,50	-
376	418214,92	2178445,92	Картометрический метод	2,50	-
377	418214,92	2178445,53	Картометрический метод	2,50	-
378	418214,99	2178431,18	Картометрический метод	2,50	-
379	418224,19	2178431,02	Картометрический метод	2,50	-
380	418225,33	2178411,54	Картометрический метод	2,50	-
381	418240,09	2178411,23	Картометрический метод	2,50	-
382	418240,29	2178413,94	Картометрический метод	2,50	-
383	418251,67	2178413,62	Картометрический метод	2,50	-
384	418258,72	2178413,31	Картометрический метод	2,50	-
385	418280,57	2178413,22	Картометрический метод	2,50	-
386	418291,65	2178414,83	Картометрический метод	2,50	-
387	418291,6	2178397,46	Картометрический метод	2,50	-
359	418309,52	2178397,41	Картометрический метод	2,50	-

3. Сведения о характерных точках части (частей) границы объекта

Обозначение характерных точек части границы	Координаты, м		Метод определения координат характерной точки	Средняя квадратическая погрешность положения характерной точки (Мп), м	Описание обозначения точки на местности (при наличии)
	X	Y			
1	2	3	4	5	6
Часть № -					
-	-	-	-	-	-

План границ объекта



Используемые условные знаки и обозначения:

Масштаб 1:10000

- 1 - характерная точка контура, сведения о которой позволяют однозначно определить её на местности
- вновь образованная часть контура, сведения о которой достаточны для определения её местоположения

ОПИСАНИЕ МЕСТОПОЛОЖЕНИЯ ГРАНИЦ

3.2 Коммунально-складская зона

(наименование объекта местоположение границ, которого описано (далее - объект))

Раздел 1

Сведения об объекте		
№ п/п	Характеристики объекта	Описание характеристик
1	2	3
1	Местоположение объекта	<i>Российская Федерация, Рязанская область, р-н Спасский, г. Спасск-Рязанский</i>
2	Площадь объекта \pm величина погрешности определения площади ($P \pm \Delta P$)	<i>85724кв.м. \pm 282кв.м.</i>
3	Иные характеристики объекта	<i>Номер зоны:</i>

Раздел 2

Сведения о местоположении границ объекта					
1. Система координат <u>МСК-62</u>					
2. Сведения о характерных точках границ объекта					
Обозначение характерных точек границ	Координаты, м		Метод определения координат характерной точки	Средняя квадратическая погрешность положения характерной точки (Мт), м	Описание обозначения точки на местности (при наличии)
	X	Y			
1	2	3	4	5	6
ЗУ1(1)					
1	420510,43	2177884,9	Картометрический метод	2,50	-
2	420567,43	2177944,86	Картометрический метод	2,50	-
3	420549,1	2177988,1	Картометрический метод	2,50	-
4	420500,33	2178041,42	Картометрический метод	2,50	-
5	420515,58	2178055,32	Картометрический метод	2,50	-
6	420435,61	2178147,37	Картометрический метод	2,50	-
7	420417,7	2178131,69	Картометрический метод	2,50	-
8	420368,93	2178185,07	Картометрический метод	2,50	-
9	420351,02	2178178,26	Картометрический метод	2,50	-
10	420346,39	2178187,47	Картометрический метод	2,50	-
11	420341,9	2178196,4	Картометрический метод	2,50	-
12	420337,92	2178203,03	Картометрический метод	2,50	-
13	420327,3	2178199,24	Картометрический метод	2,50	-
14	420324,06	2178204,24	Картометрический метод	2,50	-
15	420321,96	2178206,13	Картометрический метод	2,50	-
16	420306,96	2178205,94	Картометрический метод	2,50	-
17	420288,97	2178198,62	Картометрический метод	2,50	-
18	420266,21	2178200,79	Картометрический метод	2,50	-
19	420263,24	2178170,9	Картометрический метод	2,50	-
20	420303,36	2178131,43	Картометрический метод	2,50	-
21	420297,52	2178125,46	Картометрический метод	2,50	-
22	420305,05	2178117,83	Картометрический метод	2,50	-
23	420318,23	2178104,84	Картометрический метод	2,50	-
24	420324,19	2178110,89	Картометрический метод	2,50	-
25	420344,08	2178091,28	Картометрический метод	2,50	-
26	420345,77	2178089,61	Картометрический метод	2,50	-
27	420360,91	2178074,69	Картометрический метод	2,50	-
28	420366,92	2178068,77	Картометрический метод	2,50	-
29	420421,03	2178015,4	Картометрический метод	2,50	-
30	420478	2177959,23	Картометрический метод	2,50	-
31	420455,31	2177936,22	Картометрический метод	2,50	-
32	420490,19	2177901,65	Картометрический метод	2,50	-
33	420505,76	2177888,84	Картометрический метод	2,50	-
1	420510,43	2177884,9	Картометрический метод	2,50	-
ЗУ1(2)					
34	419947,35	2177936,78	Картометрический метод	2,50	-
35	419939,23	2177960,5	Картометрический метод	2,50	-
36	419934,67	2177964,04	Картометрический метод	2,50	-

Сведения о местоположении границ объекта

37	419933,86	2177986,08	Картометрический метод	2,50	-
38	419928,16	2177986,08	Картометрический метод	2,50	-
39	419927,81	2177995	Картометрический метод	2,50	-
40	419914,94	2177994,41	Картометрический метод	2,50	-
41	419911,62	2177994,36	Картометрический метод	2,50	-
42	419904,14	2177993,88	Картометрический метод	2,50	-
43	419893,26	2177992,87	Картометрический метод	2,50	-
44	419893,66	2177987,15	Картометрический метод	2,50	-
45	419878,28	2177986,17	Картометрический метод	2,50	-
46	419873,3	2177986,35	Картометрический метод	2,50	-
47	419873,33	2177984,66	Картометрический метод	2,50	-
48	419833,6	2177981,83	Картометрический метод	2,50	-
49	419833,12	2177979,36	Картометрический метод	2,50	-
50	419830,13	2177977,21	Картометрический метод	2,50	-
51	419810,85	2177976,13	Картометрический метод	2,50	-
52	419810,51	2177982,01	Картометрический метод	2,50	-
53	419794,08	2177981,35	Картометрический метод	2,50	-
54	419794,34	2177974,12	Картометрический метод	2,50	-
55	419758,8	2177972,53	Картометрический метод	2,50	-
56	419758,8	2177936,76	Картометрический метод	2,50	-
34	419947,35	2177936,78	Картометрический метод	2,50	-
ЗУ1(3)					
57	419709,58	2177936,74	Картометрический метод	2,50	-
58	419709,48	2177966,01	Картометрический метод	2,50	-
59	419704,49	2177966	Картометрический метод	2,50	-
60	419699,49	2177966	Картометрический метод	2,50	-
61	419689,79	2177965,97	Картометрический метод	2,50	-
62	419689,89	2177958,5	Картометрический метод	2,50	-
63	419685,26	2177958,67	Картометрический метод	2,50	-
64	419680,79	2177958,67	Картометрический метод	2,50	-
65	419488,36	2177956,73	Картометрический метод	2,50	-
66	419486,36	2177956,74	Картометрический метод	2,50	-
67	419486,37	2177963,9	Картометрический метод	2,50	-
68	419478,97	2177963,9	Картометрический метод	2,50	-
69	419451,78	2177964,02	Картометрический метод	2,50	-
70	419447,71	2177964,05	Картометрический метод	2,50	-
71	419429,97	2177963,85	Картометрический метод	2,50	-
72	419429,97	2177963,16	Картометрический метод	2,50	-
73	419429,98	2177957,16	Картометрический метод	2,50	-
74	419430	2177950,36	Картометрический метод	2,50	-
75	419430,14	2177936,74	Картометрический метод	2,50	-
76	419526,26	2177921,49	Картометрический метод	2,50	-
77	419611,69	2177920,47	Картометрический метод	2,50	-
78	419611,69	2177936,74	Картометрический метод	2,50	-
57	419709,58	2177936,74	Картометрический метод	2,50	-
ЗУ1(4)					
79	419418	2177948,66	Картометрический метод	2,50	-
80	419418	2177966,51	Картометрический метод	2,50	-
81	419379,48	2177965,32	Картометрический метод	2,50	-
82	419336,64	2177963,62	Картометрический метод	2,50	-
83	419336,7	2177952,32	Картометрический метод	2,50	-

Сведения о местоположении границ объекта

79	419418	2177948,66	Картометрический метод	2,50	-
ЗУ(5)					
84	419309,24	2178669,91	Картометрический метод	2,50	-
85	419310,12	2178677,29	Картометрический метод	2,50	-
86	419321,65	2178675,76	Картометрический метод	2,50	-
87	419322,14	2178681,45	Картометрический метод	2,50	-
88	419324,38	2178703,97	Картометрический метод	2,50	-
89	419326,98	2178731,81	Картометрический метод	2,50	-
90	419329,53	2178759,21	Картометрический метод	2,50	-
91	419284,29	2178758,69	Картометрический метод	2,50	-
92	419284,3	2178757,71	Картометрический метод	2,50	-
93	419284,57	2178732,07	Картометрический метод	2,50	-
94	419286,56	2178701,57	Картометрический метод	2,50	-
95	419288,12	2178677,56	Картометрический метод	2,50	-
96	419288,02	2178672,27	Картометрический метод	2,50	-
97	419294,14	2178671,88	Картометрический метод	2,50	-
84	419309,24	2178669,91	Картометрический метод	2,50	-
ЗУ(6)					
98	419710,18	2179208,85	Картометрический метод	2,50	-
99	419710,18	2179253,77	Картометрический метод	2,50	-
100	419710,25	2179261,65	Картометрический метод	2,50	-
101	419710,49	2179289,16	Картометрический метод	2,50	-
102	419546,01	2179289,16	Картометрический метод	2,50	-
103	419616,7	2179205,27	Картометрический метод	2,50	-
104	419649,24	2179206,54	Картометрический метод	2,50	-
105	419653,23	2179206,7	Картометрический метод	2,50	-
106	419657,23	2179206,82	Картометрический метод	2,50	-
98	419710,18	2179208,85	Картометрический метод	2,50	-
ЗУ(7)					
107	419428,18	2179211,77	Картометрический метод	2,50	-
108	419434,75	2179239,44	Картометрический метод	2,50	-
109	419457,37	2179327,42	Картометрический метод	2,50	-
110	419442,68	2179333,1	Картометрический метод	2,50	-
111	419411,28	2179357,95	Картометрический метод	2,50	-
112	419380,25	2179318,74	Картометрический метод	2,50	-
113	419392,03	2179271,23	Картометрический метод	2,50	-
114	419379,09	2179267,59	Картометрический метод	2,50	-
115	419368,89	2179264,71	Картометрический метод	2,50	-
116	419361,94	2179264,83	Картометрический метод	2,50	-
117	419365,53	2179252,56	Картометрический метод	2,50	-
118	419368,34	2179242,96	Картометрический метод	2,50	-
119	419371,16	2179233,32	Картометрический метод	2,50	-
120	419375,02	2179221,3	Картометрический метод	2,50	-
107	419428,18	2179211,77	Картометрический метод	2,50	-
ЗУ(8)					
121	419128,65	2179025,08	Картометрический метод	2,50	-
122	419125,67	2179122,49	Картометрический метод	2,50	-
123	419074,41	2179119,97	Картометрический метод	2,50	-
124	419076,37	2179024,37	Картометрический метод	2,50	-
121	419128,65	2179025,08	Картометрический метод	2,50	-
ЗУ(9)					
125	418521,68	2177310,76	Картометрический метод	2,50	-

Сведения о местоположении границ объекта

126	418521,6	2177331,01	Картометрический метод	2,50	-
127	418521,67	2177349,25	Картометрический метод	2,50	-
128	418522,24	2177359,57	Картометрический метод	2,50	-
129	418522,87	2177375,11	Картометрический метод	2,50	-
130	418507,96	2177375,52	Картометрический метод	2,50	-
131	418501,6	2177374,91	Картометрический метод	2,50	-
132	418499,39	2177376,39	Картометрический метод	2,50	-
133	418435,33	2177376,5	Картометрический метод	2,50	-
134	418435,31	2177376	Картометрический метод	2,50	-
135	418416,29	2177376,51	Картометрический метод	2,50	-
136	418415,54	2177349,29	Картометрический метод	2,50	-
137	418413,74	2177330,38	Картометрический метод	2,50	-
138	418413,74	2177323,69	Картометрический метод	2,50	-
139	418419,17	2177323,62	Картометрический метод	2,50	-
140	418419,32	2177311,26	Картометрический метод	2,50	-
141	418425,72	2177311,39	Картометрический метод	2,50	-
142	418425,63	2177306,42	Картометрический метод	2,50	-
143	418433,25	2177307,48	Картометрический метод	2,50	-
125	418521,68	2177310,76	Картометрический метод	2,50	-

3. Сведения о характерных точках части (частей) границы объекта

Обозначение характерных точек части границы	Координаты, м		Метод определения координат характерной точки	Средняя квадратическая погрешность положения характерной точки (Мт), м	Описание обозначения точки на местности (при наличии)
	X	Y			
1	2	3	4	5	6
Часть № :					
-	-	-	-	-	-

План границ объекта



Используемые условные знаки и обозначения:

Масштаб 1:10000

- 1 - характерная точка контура, сведения о которой позволяют однозначно определить её на местности
- вновь образованная часть контура, сведения о которой достаточны для определения её местоположения

ОПИСАНИЕ МЕСТОПОЛОЖЕНИЯ ГРАНИЦ

3.2 Коммунально-складская зона вне населённых пунктов

(наименование объекта местоположение границ, которого описано (далее - объект)

Раздел 1

Сведения об объекте		
№ п/п	Характеристики объекта	Описание характеристик
1	2	3
1	Местоположение объекта	<i>Российская Федерация, Рязанская область, р-н Спасский, гп Спасск-Рязанское</i>
2	Площадь объекта \pm величина погрешности определения площади ($P \pm \Delta P$)	<i>15900кв.м. \pm 44кв.м.</i>
3	Иные характеристики объекта	<i>Номер зоны:</i>

Раздел 2

Сведения о местоположении границ объекта					
1. Система координат <i>МСК-62</i>					
2. Сведения о характерных точках границ объекта					
Обозначение характерных точек границ	Координаты, м		Метод определения координат характерной точки	Средняя квадратическая погрешность положения характерной точки (Мт), м	Описание обозначения точки на местности (при наличии)
	X	Y			
1	2	3	4	5	6
1	420813,12	2177624,56	<i>Картометрический метод</i>	2,50	-
2	420847,03	2177661,75	<i>Картометрический метод</i>	2,50	-
3	420785,38	2177742,15	<i>Картометрический метод</i>	2,50	-
4	420739,54	2177692,01	<i>Картометрический метод</i>	2,50	-
5	420672,16	2177618,26	<i>Картометрический метод</i>	2,50	-
6	420745,52	2177550,4	<i>Картометрический метод</i>	2,50	-
1	420813,12	2177624,56	<i>Картометрический метод</i>	2,50	-
3. Сведения о характерных точках части (частей) границы объекта					
Обозначение характерных точек части границы	Координаты, м		Метод определения координат характерной точки	Средняя квадратическая погрешность положения характерной точки (Мт), м	Описание обозначения точки на местности (при наличии)
	X	Y			
1	2	3	4	5	6
Часть № -					
-	-	-	-	-	-

План границ объекта



Используемые условные знаки и обозначения:

Масштаб 1:2000

- 1 - характерная точка контура, сведения о которой позволяют однозначно определить её на местности
- вновь образованная часть контура, сведения о которой достаточны для определения её местоположения

ОПИСАНИЕ МЕСТОПОЛОЖЕНИЯ ГРАНИЦ

3.3 Зона инженерной инфраструктуры

(наименование объекта местоположение границ, которого описано (далее - объект)

Раздел 1

Сведения об объекте		
№ п/п	Характеристики объекта	Описание характеристик
1	2	3
1	Местоположение объекта	<i>Российская Федерация, Рязанская область, р-н Спасский, г. Спасск-Рязанский</i>
2	Площадь объекта \pm величина погрешности определения площади ($P \pm \Delta P$)	<i>76932 кв.м. \pm 211 кв.м.</i>
3	Иные характеристики объекта	<i>Номер зоны:</i>

Раздел 2

Сведения о местоположении границ объекта					
1. Система координат <u>МСК-62</u>					
2. Сведения о характерных точках границ объекта					
Обозначение характерных точек границ	Координаты, м		Метод определения координат характерной точки	Средняя квадратическая погрешность положения характерной точки (Мт), м	Описание обозначения точки на местности (при наличии)
	X	Y			
1	2	3	4	5	6
ЗУ1(1)					
1	420200,81	2177586,04	Картометрический метод	2,50	-
2	420160,25	2177630,26	Картометрический метод	2,50	-
3	420115,7	2177587,31	Картометрический метод	2,50	-
4	420158,18	2177543,34	Картометрический метод	2,50	-
1	420200,81	2177586,04	Картометрический метод	2,50	-
ЗУ1(2)					
5	420554,47	2178205,72	Картометрический метод	2,50	-
6	420542,42	2178275,27	Картометрический метод	2,50	-
7	420525,74	2178340,4	Картометрический метод	2,50	-
8	420518,96	2178372,76	Картометрический метод	2,50	-
9	420516,13	2178399,46	Картометрический метод	2,50	-
10	420360,75	2178400,98	Картометрический метод	2,50	-
11	420342,21	2178238	Картометрический метод	2,50	-
12	420341,64	2178232,91	Картометрический метод	2,50	-
13	420337,92	2178203,03	Картометрический метод	2,50	-
14	420341,9	2178196,4	Картометрический метод	2,50	-
15	420395,02	2178201,79	Картометрический метод	2,50	-
5	420554,47	2178205,72	Картометрический метод	2,50	-
16	420507,25	2178301,77	Картометрический метод	2,50	-
17	420513,01	2178308,68	Картометрический метод	2,50	-
18	420506,1	2178314,45	Картометрический метод	2,50	-
19	420500,34	2178307,54	Картометрический метод	2,50	-
16	420507,25	2178301,77	Картометрический метод	2,50	-
20	420511,54	2178323,1	Картометрический метод	2,50	-
21	420515,5	2178329,47	Картометрический метод	2,50	-
22	420509,13	2178333,43	Картометрический метод	2,50	-
23	420505,17	2178327,06	Картометрический метод	2,50	-
20	420511,54	2178323,1	Картометрический метод	2,50	-
ЗУ1(3)					
24	419684,42	2179116,55	Картометрический метод	2,50	-
25	419682,15	2179177,46	Картометрический метод	2,50	-
26	419625,28	2179174,34	Картометрический метод	2,50	-
27	419618,5	2179152,66	Картометрический метод	2,50	-
28	419634,03	2179114,3	Картометрический метод	2,50	-
24	419684,42	2179116,55	Картометрический метод	2,50	-
ЗУ1(4)					

Сведения о местоположении границ объекта

29	419396,54	2179495,96	Картометрический метод	2,50	-
30	419394,18	2179497,51	Картометрический метод	2,50	-
31	419453,63	2179587,53	Картометрический метод	2,50	-
32	419456,16	2179585,44	Картометрический метод	2,50	-
33	419509,89	2179664,05	Картометрический метод	2,50	-
34	419414,39	2179732,89	Картометрический метод	2,50	-
35	419389,05	2179696,12	Картометрический метод	2,50	-
36	419373,28	2179673,06	Картометрический метод	2,50	-
37	419335,13	2179616,17	Картометрический метод	2,50	-
38	419343,44	2179610,6	Картометрический метод	2,50	-
39	419332,3	2179593,99	Картометрический метод	2,50	-
40	419324	2179599,56	Картометрический метод	2,50	-
41	419273,88	2179524,8	Картометрический метод	2,50	-
42	419316,06	2179496,52	Картометрический метод	2,50	-
43	419365,73	2179492,03	Картометрический метод	2,50	-
44	419386,2	2179486,98	Картометрический метод	2,50	-
45	419389,6	2179484,87	Картометрический метод	2,50	-
29	419396,54	2179495,96	Картометрический метод	2,50	-
ЗУ1(5)					
46	419648,64	2177884,46	Картометрический метод	2,50	-
47	419653,03	2177911,72	Картометрический метод	2,50	-
48	419633,67	2177913,82	Картометрический метод	2,50	-
49	419627,83	2177910,1	Картометрический метод	2,50	-
50	419625,15	2177888,74	Картометрический метод	2,50	-
46	419648,64	2177884,46	Картометрический метод	2,50	-
ЗУ1(6)					
51	419057,38	2178032,41	Картометрический метод	2,50	-
52	419056,56	2178065,16	Картометрический метод	2,50	-
53	419019,58	2178064,04	Картометрический метод	2,50	-
54	419020,32	2178030,97	Картометрический метод	2,50	-
55	419031,62	2178031,69	Картометрический метод	2,50	-
51	419057,38	2178032,41	Картометрический метод	2,50	-
ЗУ1(7)					
56	418997,95	2178951,96	Картометрический метод	2,50	-
57	418997,53	2178958,94	Картометрический метод	2,50	-
58	418992,53	2178958,64	Картометрический метод	2,50	-
59	418992,96	2178951,65	Картометрический метод	2,50	-
56	418997,95	2178951,96	Картометрический метод	2,50	-
ЗУ1(8)					
60	418679,74	2177216,11	Картометрический метод	2,50	-
61	418689,27	2177282,6	Картометрический метод	2,50	-
62	418636,87	2177289,62	Картометрический метод	2,50	-
63	418636,47	2177287,01	Картометрический метод	2,50	-
64	418627,85	2177230,75	Картометрический метод	2,50	-
65	418626,85	2177224,25	Картометрический метод	2,50	-
60	418679,74	2177216,11	Картометрический метод	2,50	-

3. Сведения о характерных точках части (частей) границы объекта

Обозначение характерных точек	Координаты, м	Метод определения координат характерной точки	Средняя квадратическая погрешность	Описание обозначения точки
-------------------------------	---------------	---	------------------------------------	----------------------------

Сведения о местоположении границ объекта

№ п/п точек части границы	X	Y	координат характерной точки	ь положения характерной точки (Мп), м	на местности (при наличии)
1	2	3	4	5	6
Часть № -					
-	-	-	-	-	-

План границ объекта



Используемые условные знаки и обозначения:

Масштаб 1:10000

- 1 - характерная точка контура, сведения о которой позволяют однозначно определить её на местности
- - вновь образованная часть контура, сведения о которой достаточны для определения её местоположения

ОПИСАНИЕ МЕСТОПОЛОЖЕНИЯ ГРАНИЦ

3.3 Зона инженерной инфраструктуры вне населённых пунктов

(наименование объекта местоположение границ, которого описано (далее - объект)

Раздел 1

Сведения об объекте		
№ п/п	Характеристики объекта	Описание характеристик
1	2	3
1	Местоположение объекта	<i>Российская Федерация, Рязанская область, р-н Спасский, гп Спасск-Рязанское</i>
2	Площадь объекта \pm величина погрешности определения площади ($P \pm \Delta P$)	<i>1375 кв.м. \pm 32 кв.м.</i>
3	Иные характеристики объекта	<i>Номер зоны:</i>

Раздел 2

Сведения о местоположении границ объекта					
1. Система координат <u>МСК-62</u>					
2. Сведения о характерных точках границ объекта					
Обозначение характерных точек границ	Координаты, м		Метод определения координат характерной точки	Средняя квадратическая погрешность положения характерной точки (Мт), м	Описание обозначения точки на местности (при наличии)
	X	Y			
1	2	3	4	5	6
ЗУ1(1)					
1	421084,34	2177265,47	Картометрический метод	2,50	-
2	421100,07	2177287,63	Картометрический метод	2,50	-
3	421074,52	2177303,97	Картометрический метод	2,50	-
4	421069,46	2177296,37	Картометрический метод	2,50	-
5	421057,16	2177305,01	Картометрический метод	2,50	-
6	421051,99	2177297,78	Картометрический метод	2,50	-
7	421046,09	2177289,3	Картометрический метод	2,50	-
8	421054,94	2177283,68	Картометрический метод	2,50	-
9	421065,68	2177277,06	Картометрический метод	2,50	-
1	421084,34	2177265,47	Картометрический метод	2,50	-
ЗУ1(2)					
10	420557,71	2178191,01	Картометрический метод	2,50	-
11	420555,67	2178195,58	Картометрический метод	2,50	-
12	420551,1	2178193,53	Картометрический метод	2,50	-
13	420553,15	2178188,97	Картометрический метод	2,50	-
10	420557,71	2178191,01	Картометрический метод	2,50	-
ЗУ1(3)					
14	420507,25	2178301,77	Картометрический метод	2,50	-
15	420513,01	2178308,68	Картометрический метод	2,50	-
16	420506,1	2178314,45	Картометрический метод	2,50	-
17	420500,34	2178307,54	Картометрический метод	2,50	-
14	420507,25	2178301,77	Картометрический метод	2,50	-
ЗУ1(4)					
18	420511,54	2178323,1	Картометрический метод	2,50	-
19	420515,5	2178329,47	Картометрический метод	2,50	-
20	420509,13	2178333,43	Картометрический метод	2,50	-
21	420505,17	2178327,06	Картометрический метод	2,50	-
18	420511,54	2178323,1	Картометрический метод	2,50	-
ЗУ1(5)					
22	420491,53	2178529,26	Картометрический метод	2,50	-
23	420492	2178531,56	Картометрический метод	2,50	-
24	420489,7	2178532,04	Картометрический метод	2,50	-
25	420489,23	2178529,74	Картометрический метод	2,50	-
22	420491,53	2178529,26	Картометрический метод	2,50	-
ЗУ1(6)					
26	420338,97	2178860,88	Картометрический метод	2,50	-
27	420340,18	2178862,89	Картометрический метод	2,50	-
28	420338,17	2178864,1	Картометрический метод	2,50	-

Сведения о местоположении границ объекта

29	420336,96	2178862,09	Картометрический метод	2,50	-
26	420338,97	2178860,88	Картометрический метод	2,50	-
ЗУ(7)					
30	420153,51	2178973	Картометрический метод	2,50	-
31	420154,73	2178975,01	Картометрический метод	2,50	-
32	420152,71	2178976,23	Картометрический метод	2,50	-
33	420151,5	2178974,22	Картометрический метод	2,50	-
30	420153,51	2178973	Картометрический метод	2,50	-
ЗУ(8)					
34	419956,36	2179088,52	Картометрический метод	2,50	-
35	419957,55	2179090,55	Картометрический метод	2,50	-
36	419955,5	2179091,74	Картометрический метод	2,50	-
37	419954,33	2179089,71	Картометрический метод	2,50	-
34	419956,36	2179088,52	Картометрический метод	2,50	-
ЗУ(9)					
38	419795,09	2179188,8	Картометрический метод	2,50	-
39	419796,33	2179190,8	Картометрический метод	2,50	-
40	419794,34	2179192,04	Картометрический метод	2,50	-
41	419793,1	2179190,04	Картометрический метод	2,50	-
38	419795,09	2179188,8	Картометрический метод	2,50	-
ЗУ(10)					
42	419613,71	2179297,25	Картометрический метод	2,50	-
43	419614,92	2179299,26	Картометрический метод	2,50	-
44	419612,9	2179300,47	Картометрический метод	2,50	-
45	419611,7	2179298,45	Картометрический метод	2,50	-
42	419613,71	2179297,25	Картометрический метод	2,50	-
ЗУ(11)					
46	419430,21	2179407,62	Картометрический метод	2,50	-
47	419431,42	2179409,63	Картометрический метод	2,50	-
48	419429,4	2179410,85	Картометрический метод	2,50	-
49	419428,19	2179408,83	Картометрический метод	2,50	-
46	419430,21	2179407,62	Картометрический метод	2,50	-
ЗУ(12)					
50	419252,87	2179515,77	Картометрический метод	2,50	-
51	419254,09	2179517,78	Картометрический метод	2,50	-
52	419252,09	2179519	Картометрический метод	2,50	-
53	419250,86	2179516,99	Картометрический метод	2,50	-
50	419252,87	2179515,77	Картометрический метод	2,50	-
ЗУ(13)					
54	419073,72	2179627,15	Картометрический метод	2,50	-
55	419069,15	2179633,1	Картометрический метод	2,50	-
56	419063,22	2179628,52	Картометрический метод	2,50	-
57	419067,79	2179622,57	Картометрический метод	2,50	-
54	419073,72	2179627,15	Картометрический метод	2,50	-
ЗУ(14)					
58	419054,13	2179735,5	Картометрический метод	2,50	-
59	419053,79	2179737,84	Картометрический метод	2,50	-
60	419051,47	2179737,5	Картометрический метод	2,50	-
61	419051,8	2179735,18	Картометрический метод	2,50	-
58	419054,13	2179735,5	Картометрический метод	2,50	-

3. Сведения о характерных точках части (частей) границы объекта

Сведения о местоположении границ объекта

Обозначение характерных точек части границы	Координаты, м		Метод определения координат характерной точки	Средняя квадратическая погрешность положения характерной точки (Мг), м	Описание обозначения точки на местности (при наличии)
	X	Y			
1	2	3	4	5	6
Часть № -					
-	-	-	-	-	-

План границ объекта



Используемые условные знаки и обозначения:

Масштаб 1:10000

- 1 - характерная точка контура, сведения о которой позволяют однозначно определить её на местности
- - вновь образованная часть контура, сведения о которой достаточны для определения её местоположения

ОПИСАНИЕ МЕСТОПОЛОЖЕНИЯ ГРАНИЦ

3.4 Зона объектов транспорта

(наименование объекта местоположение границ, которого описано (далее - объект))

Раздел 1

Сведения об объекте		
№ п/п	Характеристики объекта	Описание характеристик
1	2	3
1	Местоположение объекта	<i>Российская Федерация, Рязанская область, р-н Спасский, г. Спасск-Рязанский</i>
2	Площадь объекта \pm величина погрешности определения площади ($P \pm \Delta P$)	<i>1019193кв.м. \pm 353кв.м.</i>
3	Иные характеристики объекта	<i>Номер зоны:</i>

Раздел 2

Сведения о местоположении границ объекта					
1. Система координат <u>МСК-62</u>					
2. Сведения о характерных точках границ объекта					
Обозначение характерных точек границ	Координаты, м		Метод определения координат характерной точки	Средняя квадратическая погрешность положения характерной точки (Мт), м	Описание обозначения точки на местности (при наличии)
	X	Y			
1	2	3	4	5	6
1	420764,33	2177763,96	Картометрический метод	2,50	-
2	420755,8	2177775,37	Картометрический метод	2,50	-
3	420744,04	2177791,1	Картометрический метод	2,50	-
4	420734,07	2177804,5	Картометрический метод	2,50	-
5	420692,1	2177846,88	Картометрический метод	2,50	-
6	420650,1	2177890,82	Картометрический метод	2,50	-
7	420645,4	2177895,66	Картометрический метод	2,50	-
8	420633,42	2177884,01	Картометрический метод	2,50	-
9	420648,87	2177869,76	Картометрический метод	2,50	-
10	420660,42	2177860,07	Картометрический метод	2,50	-
11	420733,36	2177785,14	Картометрический метод	2,50	-
12	420748,54	2177767,24	Картометрический метод	2,50	-
13	420732,4	2177748,87	Картометрический метод	2,50	-
14	420662,47	2177671,12	Картометрический метод	2,50	-
15	420653,99	2177661,78	Картометрический метод	2,50	-
16	420646,65	2177653,69	Картометрический метод	2,50	-
17	420644,78	2177651,63	Картометрический метод	2,50	-
18	420593,92	2177595,59	Картометрический метод	2,50	-
19	420580,36	2177588,67	Картометрический метод	2,50	-
20	420543,2	2177551,24	Картометрический метод	2,50	-
21	420530,65	2177562,24	Картометрический метод	2,50	-
22	420519,19	2177572,52	Картометрический метод	2,50	-
23	420497,19	2177590,39	Картометрический метод	2,50	-
24	420427,25	2177647,67	Картометрический метод	2,50	-
25	420386,89	2177682,8	Картометрический метод	2,50	-
26	420389,24	2177684,79	Картометрический метод	2,50	-
27	420345,36	2177722,81	Картометрический метод	2,50	-
28	420342,77	2177719,95	Картометрический метод	2,50	-
29	420318,79	2177741,8	Картометрический метод	2,50	-
30	420310,31	2177733,57	Картометрический метод	2,50	-
31	420255,82	2177788,45	Картометрический метод	2,50	-
32	420148,4	2177905,8	Картометрический метод	2,50	-
33	420084,34	2177989,56	Картометрический метод	2,50	-
34	420043,04	2178063,59	Картометрический метод	2,50	-
35	419987,01	2178136,18	Картометрический метод	2,50	-
36	419831,71	2178380,04	Картометрический метод	2,50	-
37	419816,67	2178405,56	Картометрический метод	2,50	-
38	419811,56	2178427,57	Картометрический метод	2,50	-
39	419845,43	2178427,09	Картометрический метод	2,50	-

Сведения о местоположении границ объекта

40	420064,23	2178416,13	Картометрический метод	2,50	-
41	420065,59	2178416,04	Картометрический метод	2,50	-
42	420069,58	2178415,8	Картометрический метод	2,50	-
43	420101,8	2178413,85	Картометрический метод	2,50	-
44	420105,8	2178413,61	Картометрический метод	2,50	-
45	420151,99	2178410,8	Картометрический метод	2,50	-
46	420214,8	2178406,99	Картометрический метод	2,50	-
47	420218,79	2178406,75	Картометрический метод	2,50	-
48	420237,02	2178405,66	Картометрический метод	2,50	-
49	420240,51	2178405,45	Картометрический метод	2,50	-
50	420261,5	2178404,08	Картометрический метод	2,50	-
51	420265,49	2178403,82	Картометрический метод	2,50	-
52	420280,15	2178402,89	Картометрический метод	2,50	-
53	420284,15	2178402,63	Картометрический метод	2,50	-
54	420301,04	2178401,56	Картометрический метод	2,50	-
55	420360,75	2178400,98	Картометрический метод	2,50	-
56	420516,13	2178399,46	Картометрический метод	2,50	-
57	420522,64	2178418,4	Картометрический метод	2,50	-
58	420508,73	2178419,31	Картометрический метод	2,50	-
59	420508,76	2178420,15	Картометрический метод	2,50	-
60	420508,05	2178438,9	Картометрический метод	2,50	-
61	420509,98	2178438,89	Картометрический метод	2,50	-
62	420522,66	2178437,85	Картометрический метод	2,50	-
63	420521,15	2178471,89	Картометрический метод	2,50	-
64	420520,06	2178496,47	Картометрический метод	2,50	-
65	420502,97	2178586,48	Картометрический метод	2,50	-
66	420495,05	2178712,04	Картометрический метод	2,50	-
67	420493,45	2178746,58	Картометрический метод	2,50	-
68	420489,92	2178798,63	Картометрический метод	2,50	-
69	420487,19	2178818,06	Картометрический метод	2,50	-
70	420479,72	2178847,25	Картометрический метод	2,50	-
71	420366,78	2179194,5	Картометрический метод	2,50	-
72	420359,43	2179249,98	Картометрический метод	2,50	-
73	419935,3	2179215,09	Картометрический метод	2,50	-
74	419710,18	2179208,85	Картометрический метод	2,50	-
75	419657,23	2179206,82	Картометрический метод	2,50	-
76	419653,23	2179206,7	Картометрический метод	2,50	-
77	419649,24	2179206,54	Картометрический метод	2,50	-
78	419616,7	2179205,27	Картометрический метод	2,50	-
79	419546,01	2179289,16	Картометрический метод	2,50	-
80	419508,76	2179343,27	Картометрический метод	2,50	-
81	419442,26	2179463,36	Картометрический метод	2,50	-
82	419481,77	2179516,62	Картометрический метод	2,50	-
83	419535,02	2179589,07	Картометрический метод	2,50	-
84	419577,23	2179677,26	Картометрический метод	2,50	-
85	419587,92	2179776,44	Картометрический метод	2,50	-
86	419571,78	2179695,12	Картометрический метод	2,50	-
87	419558,58	2179673,6	Картометрический метод	2,50	-
88	419553,79	2179672,66	Картометрический метод	2,50	-
89	419536,27	2179669,22	Картометрический метод	2,50	-
90	419528,68	2179651,91	Картометрический метод	2,50	-

Сведения о местоположении границ объекта

91	419512,87	2179625,61	Картометрический метод	2,50	-
92	419475,91	2179575,95	Картометрический метод	2,50	-
93	419420,51	2179506,01	Картометрический метод	2,50	-
94	419351,83	2179424,8	Картометрический метод	2,50	-
95	419255,73	2179309,66	Картометрический метод	2,50	-
96	419197,25	2179239,6	Картометрический метод	2,50	-
97	419164,43	2179191,41	Картометрический метод	2,50	-
98	419122,66	2179158,93	Картометрический метод	2,50	-
99	419108,95	2179154,89	Картометрический метод	2,50	-
100	419104,67	2179162,2	Картометрический метод	2,50	-
101	419098,47	2179316,81	Картометрический метод	2,50	-
102	419088,94	2179316,45	Картометрический метод	2,50	-
103	419095,7	2179161,51	Картометрический метод	2,50	-
104	419092,9	2179150,16	Картометрический метод	2,50	-
105	419047,2	2179147,79	Картометрический метод	2,50	-
106	419017,08	2179147,19	Картометрический метод	2,50	-
107	419013,13	2179313,63	Картометрический метод	2,50	-
108	418999,27	2179313,05	Картометрический метод	2,50	-
109	419002,03	2179146,89	Картометрический метод	2,50	-
110	418974,26	2179146,33	Картометрический метод	2,50	-
111	418909,83	2179143,12	Картометрический метод	2,50	-
112	418908,57	2179307,79	Картометрический метод	2,50	-
113	418908,37	2179338,2	Картометрический метод	2,50	-
114	418883,25	2179336,37	Картометрический метод	2,50	-
115	418887,76	2179197,83	Картометрический метод	2,50	-
116	418887,78	2179194,13	Картометрический метод	2,50	-
117	418888,98	2179142,08	Картометрический метод	2,50	-
118	418882,51	2179138,43	Картометрический метод	2,50	-
119	418684,9	2179124	Картометрический метод	2,50	-
120	418669,92	2179123,4	Картометрический метод	2,50	-
121	418664,68	2179123,35	Картометрический метод	2,50	-
122	418624,32	2179123,38	Картометрический метод	2,50	-
123	418621,1	2179351,86	Картометрический метод	2,50	-
124	418619,83	2179477,78	Картометрический метод	2,50	-
125	418646,57	2179489,38	Картометрический метод	2,50	-
126	418662,01	2179489,38	Картометрический метод	2,50	-
127	418663,58	2179502,52	Картометрический метод	2,50	-
128	418664,15	2179502,32	Картометрический метод	2,50	-
129	418668,35	2179522,76	Картометрический метод	2,50	-
130	418675	2179523,2	Картометрический метод	2,50	-
131	418678,93	2179523,69	Картометрический метод	2,50	-
132	418678,18	2179531,43	Картометрический метод	2,50	-
133	418692,49	2179533,11	Картометрический метод	2,50	-
134	418692,71	2179531,45	Картометрический метод	2,50	-
135	418704,62	2179532,94	Картометрический метод	2,50	-
136	418703,31	2179555,88	Картометрический метод	2,50	-
137	418699,35	2179550,91	Картометрический метод	2,50	-
138	418697,1	2179549,59	Картометрический метод	2,50	-
139	418659,87	2179544,26	Картометрический метод	2,50	-
140	418647,28	2179542,59	Картометрический метод	2,50	-
141	418642,83	2179541,62	Картометрический метод	2,50	-

Сведения о местоположении границ объекта

142	418645,36	2179530,03	Картометрический метод	2,50	-
143	418645,41	2179526,56	Картометрический метод	2,50	-
144	418647,2	2179519,45	Картометрический метод	2,50	-
145	418648,23	2179515,48	Картометрический метод	2,50	-
146	418647,55	2179514,39	Картометрический метод	2,50	-
147	418642,81	2179510,72	Картометрический метод	2,50	-
148	418640,37	2179507,7	Картометрический метод	2,50	-
149	418638,47	2179506,53	Картометрический метод	2,50	-
150	418626,56	2179501,87	Картометрический метод	2,50	-
151	418599,47	2179492,7	Картометрический метод	2,50	-
152	418575,05	2179492,06	Картометрический метод	2,50	-
153	418561,54	2179492	Картометрический метод	2,50	-
154	418548,88	2179491,64	Картометрический метод	2,50	-
155	418538,12	2179491,33	Картометрический метод	2,50	-
156	418535,31	2179496,05	Картометрический метод	2,50	-
157	418529,57	2179508,92	Картометрический метод	2,50	-
158	418503,97	2179539,97	Картометрический метод	2,50	-
159	418493,69	2179524,72	Картометрический метод	2,50	-
160	418499,69	2179523,51	Картометрический метод	2,50	-
161	418505,62	2179522,32	Картометрический метод	2,50	-
162	418522,68	2179504,9	Картометрический метод	2,50	-
163	418528,7	2179491,9	Картометрический метод	2,50	-
164	418516,78	2179465,64	Картометрический метод	2,50	-
165	418495,9	2179404,96	Картометрический метод	2,50	-
166	418494,34	2179400,71	Картометрический метод	2,50	-
167	418492,38	2179395	Картометрический метод	2,50	-
168	418481,22	2179398,19	Картометрический метод	2,50	-
169	418460,92	2179404,13	Картометрический метод	2,50	-
170	418453,02	2179406,57	Картометрический метод	2,50	-
171	418447,4	2179408,6	Картометрический метод	2,50	-
172	418446,37	2179404,95	Картометрический метод	2,50	-
173	418440,2	2179406,9	Картометрический метод	2,50	-
174	418428,48	2179409,27	Картометрический метод	2,50	-
175	418406,44	2179417,9	Картометрический метод	2,50	-
176	418395	2179423	Картометрический метод	2,50	-
177	418388	2179428	Картометрический метод	2,50	-
178	418377	2179436	Картометрический метод	2,50	-
179	418369,07	2179428,95	Картометрический метод	2,50	-
180	418411,83	2179404,71	Картометрический метод	2,50	-
181	418491,46	2179380,22	Картометрический метод	2,50	-
182	418492,55	2179291,61	Картометрический метод	2,50	-
183	418493,29	2179180,04	Картометрический метод	2,50	-
184	418493,39	2179165,41	Картометрический метод	2,50	-
185	418453,67	2179125,85	Картометрический метод	2,50	-
186	418443,16	2179119,95	Картометрический метод	2,50	-
187	418420,28	2179119,7	Картометрический метод	2,50	-
188	418392,07	2179120,02	Картометрический метод	2,50	-
189	418343,85	2179118,89	Картометрический метод	2,50	-
190	418317,49	2179118,27	Картометрический метод	2,50	-
191	418316,68	2179171,13	Картометрический метод	2,50	-
192	418316,65	2179173,35	Картометрический метод	2,50	-

Сведения о местоположении границ объекта

193	418318,04	2179173,97	Картометрический метод	2,50	-
194	418317,86	2179186,37	Картометрический метод	2,50	-
195	418316,45	2179186,95	Картометрический метод	2,50	-
196	418315,99	2179217,04	Картометрический метод	2,50	-
197	418315,61	2179222,21	Картометрический метод	2,50	-
198	418313,16	2179222	Картометрический метод	2,50	-
199	418312,65	2179249,36	Картометрический метод	2,50	-
200	418311,25	2179249,3	Картометрический метод	2,50	-
201	418311,12	2179252,4	Картометрический метод	2,50	-
202	418294,05	2179255,53	Картометрический метод	2,50	-
203	418294,41	2179250,58	Картометрический метод	2,50	-
204	418295,06	2179231,91	Картометрический метод	2,50	-
205	418295,89	2179212,4	Картометрический метод	2,50	-
206	418296,23	2179190,67	Картометрический метод	2,50	-
207	418297,01	2179162,53	Картометрический метод	2,50	-
208	418297,25	2179147,21	Картометрический метод	2,50	-
209	418297,59	2179117,75	Картометрический метод	2,50	-
210	418297,63	2179115,76	Картометрический метод	2,50	-
211	418240,11	2179115,64	Картометрический метод	2,50	-
212	418228,39	2179115,64	Картометрический метод	2,50	-
213	418220,67	2179118,48	Картометрический метод	2,50	-
214	418218,24	2179107,67	Картометрический метод	2,50	-
215	418240,5	2179099,47	Картометрический метод	2,50	-
216	418298,44	2179099,75	Картометрический метод	2,50	-
217	418299,28	2179063,04	Картометрический метод	2,50	-
218	418302,28	2179063,04	Картометрический метод	2,50	-
219	418302,37	2179051,28	Картометрический метод	2,50	-
220	418299,37	2179051,28	Картометрический метод	2,50	-
221	418300,72	2178969,9	Картометрический метод	2,50	-
222	418179,31	2178969,9	Картометрический метод	2,50	-
223	418179,24	2178980,57	Картометрический метод	2,50	-
224	418161,64	2178949,98	Картометрический метод	2,50	-
225	418301,04	2178950,9	Картометрический метод	2,50	-
226	418302,81	2178878,44	Картометрический метод	2,50	-
227	418303,17	2178863,61	Картометрический метод	2,50	-
228	418303,17	2178824,59	Картометрический метод	2,50	-
229	418139,89	2178820,49	Картометрический метод	2,50	-
230	418139,5	2178811,92	Картометрический метод	2,50	-
231	418139,5	2178811,88	Картометрический метод	2,50	-
232	418139,07	2178802,4	Картометрический метод	2,50	-
233	418303,42	2178807,13	Картометрический метод	2,50	-
234	418305,16	2178701,94	Картометрический метод	2,50	-
235	418305,32	2178678,79	Картометрический метод	2,50	-
236	418281,51	2178677,8	Картометрический метод	2,50	-
237	418163,89	2178676,54	Картометрический метод	2,50	-
238	418142,31	2178676,16	Картометрический метод	2,50	-
239	418127,61	2178676,11	Картометрический метод	2,50	-
240	418130,99	2178614,13	Картометрический метод	2,50	-
241	418200,17	2178601,37	Картометрический метод	2,50	-
242	418226,19	2178581,26	Картометрический метод	2,50	-
243	418226,33	2178588,76	Картометрический метод	2,50	-

Сведения о местоположении границ объекта

244	418226,41	2178593,76	Картометрический метод	2,50	-
245	418226,72	2178611,4	Картометрический метод	2,50	-
246	418202,79	2178611,06	Картометрический метод	2,50	-
247	418145,38	2178621,65	Картометрический метод	2,50	-
248	418139,72	2178627,29	Картометрический метод	2,50	-
249	418139,09	2178655,49	Картометрический метод	2,50	-
250	418139,05	2178657,97	Картометрический метод	2,50	-
251	418304,52	2178661,97	Картометрический метод	2,50	-
252	418304,58	2178659,2	Картометрический метод	2,50	-
253	418304,98	2178637,32	Картометрический метод	2,50	-
254	418305,06	2178633,42	Картометрический метод	2,50	-
255	418305,28	2178619,79	Картометрический метод	2,50	-
256	418305,51	2178605,42	Картометрический метод	2,50	-
257	418305,64	2178591,54	Картометрический метод	2,50	-
258	418294,63	2178579,12	Картометрический метод	2,50	-
259	418293,5	2178577,66	Картометрический метод	2,50	-
260	418288,39	2178571,12	Картометрический метод	2,50	-
261	418291,43	2178568,65	Картометрический метод	2,50	-
262	418286,04	2178564,22	Картометрический метод	2,50	-
263	418283,64	2178564,01	Картометрический метод	2,50	-
264	418280,86	2178565,45	Картометрический метод	2,50	-
265	418267,5	2178552,09	Картометрический метод	2,50	-
266	418261,76	2178541,09	Картометрический метод	2,50	-
267	418245,1	2178523,35	Картометрический метод	2,50	-
268	418245,06	2178500,94	Картометрический метод	2,50	-
269	418283,4	2178457,78	Картометрический метод	2,50	-
270	418296,28	2178447,02	Картометрический метод	2,50	-
271	418308,87	2178446,9	Картометрический метод	2,50	-
272	418309,1	2178421,88	Картометрический метод	2,50	-
273	418310,21	2178421,87	Картометрический метод	2,50	-
274	418310,21	2178420,17	Картометрический метод	2,50	-
275	418309,16	2178420,17	Картометрический метод	2,50	-
276	418309,52	2178397,41	Картометрический метод	2,50	-
277	418310,06	2178381,15	Картометрический метод	2,50	-
278	418147,03	2178379,47	Картометрический метод	2,50	-
279	418142,19	2178424	Картометрический метод	2,50	-
280	418140,63	2178450,96	Картометрический метод	2,50	-
281	418140,11	2178459,21	Картометрический метод	2,50	-
282	418125,83	2178457,9	Картометрический метод	2,50	-
283	418132,33	2178392,86	Картометрический метод	2,50	-
284	418136,75	2178244,44	Картометрический метод	2,50	-
285	418137,09	2178233,22	Картометрический метод	2,50	-
286	418141,39	2177866,36	Картометрический метод	2,50	-
287	418142,22	2177836,4	Картометрический метод	2,50	-
288	418176,54	2177839,49	Картометрический метод	2,50	-
289	418187,13	2177820,15	Картометрический метод	2,50	-
290	418191,33	2177810,52	Картометрический метод	2,50	-
291	418193,8	2177784,87	Картометрический метод	2,50	-
292	418192,61	2177757,67	Картометрический метод	2,50	-
293	418186,61	2177757,49	Картометрический метод	2,50	-
294	418175,02	2177682,48	Картометрический метод	2,50	-

Сведения о местоположении границ объекта

295	418160,05	2177636,12	Картометрический метод	2,50	-
296	418159,07	2177623,14	Картометрический метод	2,50	-
297	418156,02	2177586,71	Картометрический метод	2,50	-
298	418150,53	2177546,33	Картометрический метод	2,50	-
299	418150,82	2177499,63	Картометрический метод	2,50	-
300	418150,91	2177472,68	Картометрический метод	2,50	-
301	418153,25	2177368,55	Картометрический метод	2,50	-
302	418153,97	2177357,95	Картометрический метод	2,50	-
303	418156,64	2177318,86	Картометрический метод	2,50	-
304	418158,64	2177288,51	Картометрический метод	2,50	-
305	418163,36	2177254,08	Картометрический метод	2,50	-
306	418170,07	2177223,7	Картометрический метод	2,50	-
307	418171,61	2177218,4	Картометрический метод	2,50	-
308	418189,33	2177181,16	Картометрический метод	2,50	-
309	418189,93	2177180,04	Картометрический метод	2,50	-
310	418192,48	2177174,35	Картометрический метод	2,50	-
311	418199,84	2177157,38	Картометрический метод	2,50	-
312	418198,72	2177148,94	Картометрический метод	2,50	-
313	418208,65	2177155,78	Картометрический метод	2,50	-
314	418191,18	2177191,79	Картометрический метод	2,50	-
315	418185,34	2177207,17	Картометрический метод	2,50	-
316	418179,05	2177228,4	Картометрический метод	2,50	-
317	418175,72	2177249,92	Картометрический метод	2,50	-
318	418171,67	2177271,37	Картометрический метод	2,50	-
319	418171,29	2177295	Картометрический метод	2,50	-
320	418170,84	2177320,68	Картометрический метод	2,50	-
321	418170,14	2177365,19	Картометрический метод	2,50	-
322	418170,14	2177366,01	Картометрический метод	2,50	-
323	418327,78	2177371,92	Картометрический метод	2,50	-
324	418329,28	2177297,86	Картометрический метод	2,50	-
325	418329,6	2177255,26	Картометрический метод	2,50	-
326	418329,79	2177226,24	Картометрический метод	2,50	-
327	418329,93	2177206,42	Картометрический метод	2,50	-
328	418334,9	2177208,21	Картометрический метод	2,50	-
329	418346,9	2177207,56	Картометрический метод	2,50	-
330	418346,9	2177222,5	Картометрический метод	2,50	-
331	418346,79	2177232,85	Картометрический метод	2,50	-
332	418346,69	2177243,14	Картометрический метод	2,50	-
333	418345,7	2177374,45	Картометрический метод	2,50	-
334	418416,29	2177376,51	Картометрический метод	2,50	-
335	418435,31	2177376	Картометрический метод	2,50	-
336	418435,33	2177376,5	Картометрический метод	2,50	-
337	418499,39	2177376,39	Картометрический метод	2,50	-
338	418501,6	2177374,91	Картометрический метод	2,50	-
339	418507,96	2177375,52	Картометрический метод	2,50	-
340	418522,87	2177375,11	Картометрический метод	2,50	-
341	418522,24	2177359,57	Картометрический метод	2,50	-
342	418521,67	2177349,25	Картометрический метод	2,50	-
343	418521,6	2177331,01	Картометрический метод	2,50	-
344	418521,68	2177310,76	Картометрический метод	2,50	-
345	418521,97	2177229,64	Картометрический метод	2,50	-

Сведения о местоположении границ объекта

346	418521,98	2177226,26	Картометрический метод	2,50	-
347	418522,02	2177201,31	Картометрический метод	2,50	-
348	418522,04	2177181,18	Картометрический метод	2,50	-
349	418525,27	2177180,39	Картометрический метод	2,50	-
350	418538,5	2177172,72	Картометрический метод	2,50	-
351	418544,1	2177172,92	Картометрический метод	2,50	-
352	418542,25	2177292,91	Картометрический метод	2,50	-
353	418584,1	2177292,5	Картометрический метод	2,50	-
354	418609,69	2177292,14	Картометрический метод	2,50	-
355	418636,87	2177289,62	Картометрический метод	2,50	-
356	418689,27	2177282,6	Картометрический метод	2,50	-
357	418733,46	2177179,68	Картометрический метод	2,50	-
358	418759,91	2177092,22	Картометрический метод	2,50	-
359	418738,43	2176846,62	Картометрический метод	2,50	-
360	418729,65	2176712,88	Картометрический метод	2,50	-
361	418741,67	2176642,5	Картометрический метод	2,50	-
362	418773,69	2176530,3	Картометрический метод	2,50	-
363	418779,75	2176532,49	Картометрический метод	2,50	-
364	418786,55	2176534,99	Картометрический метод	2,50	-
365	418756,66	2176645,07	Картометрический метод	2,50	-
366	418761,1	2176717,88	Картометрический метод	2,50	-
367	418760,53	2176837,59	Картометрический метод	2,50	-
368	418764,65	2176835,91	Картометрический метод	2,50	-
369	418764,77	2176837,81	Картометрический метод	2,50	-
370	418767,57	2176880,85	Картометрический метод	2,50	-
371	418944	2176877,57	Картометрический метод	2,50	-
372	418943,25	2176763,92	Картометрический метод	2,50	-
373	418943,25	2176762,99	Картометрический метод	2,50	-
374	418965,14	2176754,05	Картометрический метод	2,50	-
375	418964,98	2176855,14	Картометрический метод	2,50	-
376	418964,95	2176928,58	Картометрический метод	2,50	-
377	418964,58	2176942,65	Картометрический метод	2,50	-
378	418964,58	2176952,3	Картометрический метод	2,50	-
379	418964,51	2176966,97	Картометрический метод	2,50	-
380	418969,01	2176966,94	Картометрический метод	2,50	-
381	418970,2	2177042	Картометрический метод	2,50	-
382	418970,2	2177065	Картометрический метод	2,50	-
383	418969,88	2177083,3	Картометрический метод	2,50	-
384	418969,9	2177095,68	Картометрический метод	2,50	-
385	418969,98	2177150,13	Картометрический метод	2,50	-
386	418968,32	2177187,42	Картометрический метод	2,50	-
387	418968,09	2177200,33	Картометрический метод	2,50	-
388	418968,23	2177209,66	Картометрический метод	2,50	-
389	418968,12	2177231,16	Картометрический метод	2,50	-
390	418965,5	2177342,11	Картометрический метод	2,50	-
391	418965,69	2177363,92	Картометрический метод	2,50	-
392	418965,72	2177382,45	Картометрический метод	2,50	-
393	418966	2177384,81	Картометрический метод	2,50	-
394	418999,5	2177384,04	Картометрический метод	2,50	-
395	419058,41	2177383,23	Картометрический метод	2,50	-
396	419059,13	2177356,51	Картометрический метод	2,50	-

Сведения о местоположении границ объекта

397	419059,5	2177350,08	Картометрический метод	2,50	-
398	419059,84	2177340,18	Картометрический метод	2,50	-
399	419060,41	2177320,38	Картометрический метод	2,50	-
400	419061,2	2177297,89	Картометрический метод	2,50	-
401	419061,3	2177291,91	Картометрический метод	2,50	-
402	419062,39	2177274,69	Картометрический метод	2,50	-
403	419065,27	2177274,64	Картометрический метод	2,50	-
404	419066,09	2177256,23	Картометрический метод	2,50	-
405	419067,07	2177207	Картометрический метод	2,50	-
406	419083,33	2177208,17	Картометрический метод	2,50	-
407	419226,03	2177217,33	Картометрический метод	2,50	-
408	419229,21	2177215,06	Картометрический метод	2,50	-
409	419229,3	2177113,51	Картометрический метод	2,50	-
410	419230	2177094,61	Картометрический метод	2,50	-
411	419244,64	2177095,04	Картометрический метод	2,50	-
412	419236,55	2177383,81	Картометрический метод	2,50	-
413	419297,81	2177385,29	Картометрический метод	2,50	-
414	419312,22	2176769,18	Картометрический метод	2,50	-
415	419313,54	2176746,51	Картометрический метод	2,50	-
416	419283,56	2176716,34	Картометрический метод	2,50	-
417	419252,53	2176685,12	Картометрический метод	2,50	-
418	419230,97	2176661,12	Картометрический метод	2,50	-
419	419233,92	2176644,09	Картометрический метод	2,50	-
420	419234,02	2176634,88	Картометрический метод	2,50	-
421	419234,9	2176617,26	Картометрический метод	2,50	-
422	419253,77	2176640,58	Картометрический метод	2,50	-
423	419378,13	2176787,91	Картометрический метод	2,50	-
424	419458,42	2176866,72	Картометрический метод	2,50	-
425	419543,84	2176924,78	Картометрический метод	2,50	-
426	419909,32	2177142,36	Картометрический метод	2,50	-
427	419922,48	2177115,22	Картометрический метод	2,50	-
428	420298	2177338,79	Картометрический метод	2,50	-
429	420413,97	2177438,09	Картометрический метод	2,50	-
430	420437,55	2177457,96	Картометрический метод	2,50	-
431	420461,1	2177477,88	Картометрический метод	2,50	-
432	420508,27	2177517,58	Картометрический метод	2,50	-
433	420521,1	2177525,87	Картометрический метод	2,50	-
434	420523,92	2177528,61	Картометрический метод	2,50	-
435	420538,12	2177542,29	Картометрический метод	2,50	-
436	420538,98	2177541,61	Картометрический метод	2,50	-
437	420559,12	2177528,31	Картометрический метод	2,50	-
438	420551,83	2177542,21	Картометрический метод	2,50	-
439	420585,34	2177573,27	Картометрический метод	2,50	-
440	420604,83	2177591,15	Картометрический метод	2,50	-
441	420740,52	2177739,93	Картометрический метод	2,50	-
1	420764,33	2177763,96	Картометрический метод	2,50	-
442	420432,93	2177532,48	Картометрический метод	2,50	-
443	420428,6	2177541,63	Картометрический метод	2,50	-
444	420421,54	2177546,88	Картометрический метод	2,50	-
445	420418,43	2177549,6	Картометрический метод	2,50	-

Сведения о местоположении границ объекта

446	420398,51	2177565,15	Картометрический метод	2,50	-
447	420392,68	2177569,87	Картометрический метод	2,50	-
448	420390,72	2177571,47	Картометрический метод	2,50	-
449	420386,48	2177574,91	Картометрический метод	2,50	-
450	420380,29	2177579,94	Картометрический метод	2,50	-
451	420328,49	2177622,48	Картометрический метод	2,50	-
452	420321,21	2177628,59	Картометрический метод	2,50	-
453	420311,67	2177636,54	Картометрический метод	2,50	-
454	420309,18	2177633,56	Картометрический метод	2,50	-
455	420305,34	2177637,19	Картометрический метод	2,50	-
456	420300	2177641,55	Картометрический метод	2,50	-
457	420302,58	2177644,55	Картометрический метод	2,50	-
458	420298,8	2177647,91	Картометрический метод	2,50	-
459	420296,2	2177644,65	Картометрический метод	2,50	-
460	420288,35	2177651,06	Картометрический метод	2,50	-
461	420270,29	2177669,26	Картометрический метод	2,50	-
462	420264,58	2177675,14	Картометрический метод	2,50	-
463	420262,21	2177677,74	Картометрический метод	2,50	-
464	420243,68	2177697,58	Картометрический метод	2,50	-
465	420241,28	2177699,95	Картометрический метод	2,50	-
466	420235,8	2177706,01	Картометрический метод	2,50	-
467	420221,44	2177720,74	Картометрический метод	2,50	-
468	420239,39	2177737,69	Картометрический метод	2,50	-
469	420219,46	2177759,07	Картометрический метод	2,50	-
470	420182,47	2177798,75	Картометрический метод	2,50	-
471	420120,57	2177865,15	Картометрический метод	2,50	-
472	420087,36	2177900,78	Картометрический метод	2,50	-
473	420055,36	2177934,78	Картометрический метод	2,50	-
474	420044,51	2177951,3	Картометрический метод	2,50	-
475	419985,62	2177914,23	Картометрический метод	2,50	-
476	419956,5	2177900,78	Картометрический метод	2,50	-
477	419850,34	2177900,78	Картометрический метод	2,50	-
478	419850,34	2177884,57	Картометрический метод	2,50	-
479	419850,34	2177848,87	Картометрический метод	2,50	-
480	419850,34	2177830,47	Картометрический метод	2,50	-
481	419850,34	2177801,89	Картометрический метод	2,50	-
482	419850,34	2177784,04	Картометрический метод	2,50	-
483	419850,33	2177766,18	Картометрический метод	2,50	-
484	419850,33	2177748,32	Картометрический метод	2,50	-
485	419850,33	2177728,35	Картометрический метод	2,50	-
486	419850,33	2177702,49	Картометрический метод	2,50	-
487	419850,33	2177681,33	Картометрический метод	2,50	-
488	419850,34	2177615,5	Картометрический метод	2,50	-
489	420059,54	2177614,53	Картометрический метод	2,50	-
490	420108,72	2177614,3	Картометрический метод	2,50	-
491	420083,45	2177589,42	Картометрический метод	2,50	-
492	420060,93	2177589,52	Картометрический метод	2,50	-
493	420058,91	2177589,52	Картометрический метод	2,50	-
494	420054	2177589,55	Картометрический метод	2,50	-
495	420009	2177589,76	Картометрический метод	2,50	-
496	419964	2177589,97	Картометрический метод	2,50	-

Сведения о местоположении границ объекта

497	419939	2177590,09	Картометрический метод	2,50	-
498	419894,67	2177590,29	Картометрический метод	2,50	-
499	419850,34	2177590,5	Картометрический метод	2,50	-
500	419848,14	2177590,5	Картометрический метод	2,50	-
501	419848,14	2177567,94	Картометрический метод	2,50	-
502	419850,34	2177567,94	Картометрический метод	2,50	-
503	419850,34	2177547,72	Картометрический метод	2,50	-
504	419850,34	2177527,5	Картометрический метод	2,50	-
505	419850,34	2177507,28	Картометрический метод	2,50	-
506	419850,34	2177487,06	Картометрический метод	2,50	-
507	419850,34	2177466,84	Картометрический метод	2,50	-
508	419850,34	2177446,62	Картометрический метод	2,50	-
509	419850,34	2177426,4	Картометрический метод	2,50	-
510	419850,34	2177400,96	Картометрический метод	2,50	-
511	419850,34	2177378,4	Картометрический метод	2,50	-
512	419850,34	2177358,4	Картометрический метод	2,50	-
513	419850,34	2177338,4	Картометрический метод	2,50	-
514	419850,34	2177318,4	Картометрический метод	2,50	-
515	419850,34	2177298,4	Картометрический метод	2,50	-
516	419850,34	2177278,4	Картометрический метод	2,50	-
517	419850,34	2177258,4	Картометрический метод	2,50	-
518	419850,34	2177238,4	Картометрический метод	2,50	-
519	419850,34	2177218,4	Картометрический метод	2,50	-
520	419850,34	2177198,4	Картометрический метод	2,50	-
521	419850,34	2177178,4	Картометрический метод	2,50	-
522	419850,34	2177145,61	Картометрический метод	2,50	-
523	419894,67	2177171,82	Картометрический метод	2,50	-
524	420001,03	2177234,7	Картометрический метод	2,50	-
525	420031,94	2177252,98	Картометрический метод	2,50	-
526	420054	2177266,02	Картометрический метод	2,50	-
527	420116,28	2177302,85	Картометрический метод	2,50	-
528	420124,07	2177307,45	Картометрический метод	2,50	-
529	420142,98	2177318,63	Картометрический метод	2,50	-
530	420169,08	2177334,06	Картометрический метод	2,50	-
531	420183,47	2177342,56	Картометрический метод	2,50	-
532	420210,35	2177358,46	Картометрический метод	2,50	-
533	420303	2177418,43	Картометрический метод	2,50	-
534	420366,34	2177473,81	Картометрический метод	2,50	-
535	420407,81	2177510,07	Картометрический метод	2,50	-
536	420421,75	2177522,24	Картометрический метод	2,50	-
537	420431,24	2177530,53	Картометрический метод	2,50	-
538	420431,72	2177531,08	Картометрический метод	2,50	-
442	420432,93	2177532,48	Картометрический метод	2,50	-
539	419794,12	2177107,51	Картометрический метод	2,50	-
540	419827,19	2177129,5	Картометрический метод	2,50	-
541	419824	2177406	Картометрический метод	2,50	-
542	419788,23	2177405	Картометрический метод	2,50	-
543	419756,5	2177404,75	Картометрический метод	2,50	-
544	419755,52	2177404,74	Картометрический метод	2,50	-
545	419760,55	2177121,94	Картометрический метод	2,50	-

Сведения о местоположении границ объекта

546	419761,2	2177085,82	Картометрический метод	2,50	-
547	419762,89	2177086,94	Картометрический метод	2,50	-
539	419794,12	2177107,51	Картометрический метод	2,50	-
548	419824,17	2177425,85	Картометрический метод	2,50	-
549	419824	2177454,66	Картометрический метод	2,50	-
550	419824	2177477,65	Картометрический метод	2,50	-
551	419824	2177500,04	Картометрический метод	2,50	-
552	419824	2177523,03	Картометрический метод	2,50	-
553	419824	2177569	Картометрический метод	2,50	-
554	419824	2177590,5	Картометрический метод	2,50	-
555	419785,9	2177592	Картометрический метод	2,50	-
556	419751,89	2177592,13	Картометрический метод	2,50	-
557	419754	2177475,16	Картометрический метод	2,50	-
558	419755,32	2177424,39	Картометрический метод	2,50	-
548	419824,17	2177425,85	Картометрический метод	2,50	-
559	419824	2177615,62	Картометрический метод	2,50	-
560	419824	2177671,24	Картометрический метод	2,50	-
561	419824	2177676,24	Картометрический метод	2,50	-
562	419824	2177697,24	Картометрический метод	2,50	-
563	419824	2177718,24	Картометрический метод	2,50	-
564	419824	2177743,24	Картометрический метод	2,50	-
565	419824	2177770,74	Картометрический метод	2,50	-
566	419824	2177786,74	Картометрический метод	2,50	-
567	419824	2177818,74	Картометрический метод	2,50	-
568	419824	2177824,3	Картометрический метод	2,50	-
569	419824	2177853,74	Картометрический метод	2,50	-
570	419824	2177869,74	Картометрический метод	2,50	-
571	419824	2177901,74	Картометрический метод	2,50	-
572	419789	2177901,74	Картометрический метод	2,50	-
573	419746,5	2177901,74	Картометрический метод	2,50	-
574	419704	2177901,74	Картометрический метод	2,50	-
575	419669	2177901,74	Картометрический метод	2,50	-
576	419669	2177869,74	Картометрический метод	2,50	-
577	419669,13	2177821,74	Картометрический метод	2,50	-
578	419648,39	2177821,74	Картометрический метод	2,50	-
579	419648,67	2177756,01	Картометрический метод	2,50	-
580	419649,54	2177722,57	Картометрический метод	2,50	-
581	419650,34	2177688,16	Картометрический метод	2,50	-
582	419651,16	2177652,77	Картометрический метод	2,50	-
583	419652	2177616,3	Картометрический метод	2,50	-
584	419679	2177616,3	Картометрический метод	2,50	-
559	419824	2177615,62	Картометрический метод	2,50	-
585	420054,85	2177995,72	Картометрический метод	2,50	-
586	420036,13	2178028,84	Картометрический метод	2,50	-
587	419961,82	2178134,48	Картометрический метод	2,50	-
588	419810,91	2178370,06	Картометрический метод	2,50	-
589	419793,57	2178395,46	Картометрический метод	2,50	-
590	419756,54	2178442,79	Картометрический метод	2,50	-

Сведения о местоположении границ объекта

591	419724,79	2178444,01	Картометрический метод	2,50	-
592	419708,03	2178214,84	Картометрический метод	2,50	-
593	419697,93	2178215,4	Картометрический метод	2,50	-
594	419667,6	2178219,07	Картометрический метод	2,50	-
595	419651,95	2178221,39	Картометрический метод	2,50	-
596	419647,7	2178222,02	Картометрический метод	2,50	-
597	419640,87	2178222,48	Картометрический метод	2,50	-
598	419626,1	2178224,07	Картометрический метод	2,50	-
599	419616,65	2178112,42	Картометрический метод	2,50	-
600	419599,03	2178105,11	Картометрический метод	2,50	-
601	419508,9	2178109,1	Картометрический метод	2,50	-
602	419409,47	2178113,99	Картометрический метод	2,50	-
603	419220,41	2178113,99	Картометрический метод	2,50	-
604	419162,34	2178097,16	Картометрический метод	2,50	-
605	419146,75	2178097,19	Картометрический метод	2,50	-
606	419149,78	2177875,88	Картометрический метод	2,50	-
607	419151,2	2177825,77	Картометрический метод	2,50	-
608	419151,55	2177802,99	Картометрический метод	2,50	-
609	419157,39	2177803	Картометрический метод	2,50	-
610	419157,46	2177791,68	Картометрический метод	2,50	-
611	419157,46	2177789,83	Картометрический метод	2,50	-
612	419157,9	2177732,15	Картометрический метод	2,50	-
613	419152,2	2177731,98	Картометрический метод	2,50	-
614	419153,84	2177680,86	Картометрический метод	2,50	-
615	419155,69	2177650,97	Картометрический метод	2,50	-
616	419155,34	2177643,74	Картометрический метод	2,50	-
617	419155,71	2177620,53	Картометрический метод	2,50	-
618	419155,89	2177615,03	Картометрический метод	2,50	-
619	419156,62	2177611,62	Картометрический метод	2,50	-
620	419157,15	2177598,38	Картометрический метод	2,50	-
621	419240,12	2177598,76	Картометрический метод	2,50	-
622	419252,74	2177599,01	Картометрический метод	2,50	-
623	419296,03	2177600,53	Картометрический метод	2,50	-
624	419294,66	2177648,06	Картометрический метод	2,50	-
625	419322,51	2177646,99	Картометрический метод	2,50	-
626	419322,37	2177641,75	Картометрический метод	2,50	-
627	419322,26	2177632,2	Картометрический метод	2,50	-
628	419322,85	2177600,37	Картометрический метод	2,50	-
629	419361,76	2177600,38	Картометрический метод	2,50	-
630	419368,16	2177600,56	Картометрический метод	2,50	-
631	419368,99	2177600,58	Картометрический метод	2,50	-
632	419381,75	2177601,05	Картометрический метод	2,50	-
633	419395,62	2177618,67	Картометрический метод	2,50	-
634	419410,96	2177637,97	Картометрический метод	2,50	-
635	419410,85	2177646,43	Картометрический метод	2,50	-
636	419407	2177925,13	Картометрический метод	2,50	-
637	419329,19	2177928,63	Картометрический метод	2,50	-
638	419317,58	2177929,56	Картометрический метод	2,50	-
639	419318,11	2177936,77	Картометрический метод	2,50	-
640	419318,88	2177943,43	Картометрический метод	2,50	-
641	419319,41	2177948,91	Картометрический метод	2,50	-

Сведения о местоположении границ объекта

642	419311,98	2177955,16	Картометрический метод	2,50	-
643	419311,46	2177969,99	Картометрический метод	2,50	-
644	419328,57	2177963,3	Картометрический метод	2,50	-
645	419336,64	2177963,62	Картометрический метод	2,50	-
646	419336,7	2177952,32	Картометрический метод	2,50	-
647	419418	2177948,66	Картометрический метод	2,50	-
648	419418	2177966,51	Картометрический метод	2,50	-
649	419429,97	2177963,85	Картометрический метод	2,50	-
650	419429,97	2177963,16	Картометрический метод	2,50	-
651	419429,98	2177957,16	Картометрический метод	2,50	-
652	419430	2177950,36	Картометрический метод	2,50	-
653	419430,14	2177936,74	Картометрический метод	2,50	-
654	419526,26	2177921,49	Картометрический метод	2,50	-
655	419611,69	2177920,47	Картометрический метод	2,50	-
656	419611,69	2177936,74	Картометрический метод	2,50	-
657	419709,58	2177936,74	Картометрический метод	2,50	-
658	419758,8	2177936,76	Картометрический метод	2,50	-
659	419947,35	2177936,78	Картометрический метод	2,50	-
660	419974,18	2177946,26	Картометрический метод	2,50	-
585	420054,85	2177995,72	Картометрический метод	2,50	-
661	419740,99	2177074,45	Картометрический метод	2,50	-
662	419735,23	2177328,24	Картометрический метод	2,50	-
663	419733,89	2177353,02	Картометрический метод	2,50	-
664	419733,25	2177376,53	Картометрический метод	2,50	-
665	419732,8	2177404,66	Картометрический метод	2,50	-
666	419691,48	2177404,2	Картометрический метод	2,50	-
667	419657,94	2177402,72	Картометрический метод	2,50	-
668	419658,51	2177373,24	Картометрический метод	2,50	-
669	419658,79	2177351,35	Картометрический метод	2,50	-
670	419659,25	2177325,62	Картометрический метод	2,50	-
671	419664,05	2177123,78	Картометрический метод	2,50	-
672	419664,15	2177119,11	Картометрический метод	2,50	-
673	419664,24	2177107,29	Картометрический метод	2,50	-
674	419664,97	2177054,44	Картометрический метод	2,50	-
675	419665,52	2177042,95	Картометрический метод	2,50	-
676	419666,02	2177032,39	Картометрический метод	2,50	-
677	419698,87	2177047,53	Картометрический метод	2,50	-
661	419740,99	2177074,45	Картометрический метод	2,50	-
678	419731,01	2177423,87	Картометрический метод	2,50	-
679	419727,03	2177591,49	Картометрический метод	2,50	-
680	419724,55	2177591,44	Картометрический метод	2,50	-
681	419692,1	2177592	Картометрический метод	2,50	-
682	419652,02	2177591,35	Картометрический метод	2,50	-
683	419655,11	2177519,87	Картометрический метод	2,50	-
684	419656,49	2177473,55	Картометрический метод	2,50	-
685	419656,8	2177460,91	Картометрический метод	2,50	-
686	419657,35	2177451,22	Картометрический метод	2,50	-
687	419657,74	2177437,91	Картометрический метод	2,50	-
688	419658,23	2177421,34	Картометрический метод	2,50	-

Сведения о местоположении границ объекта

689	419664,62	2177421,57	Картометрический метод	2,50	-
690	419693,59	2177422,36	Картометрический метод	2,50	-
691	419719,45	2177423,32	Картометрический метод	2,50	-
678	419731,01	2177423,87	Картометрический метод	2,50	-
692	419648,64	2177884,46	Картометрический метод	2,50	-
693	419653,03	2177911,72	Картометрический метод	2,50	-
694	419633,67	2177913,82	Картометрический метод	2,50	-
695	419627,83	2177910,1	Картометрический метод	2,50	-
696	419625,15	2177888,74	Картометрический метод	2,50	-
692	419648,64	2177884,46	Картометрический метод	2,50	-
697	419699,67	2178229,27	Картометрический метод	2,50	-
698	419717,43	2178444,6	Картометрический метод	2,50	-
699	419644,42	2178449,91	Картометрический метод	2,50	-
700	419628,3	2178249,14	Картометрический метод	2,50	-
701	419627,58	2178237,61	Картометрический метод	2,50	-
702	419635,61	2178236,64	Картометрический метод	2,50	-
697	419699,67	2178229,27	Картометрический метод	2,50	-
703	419641,03	2177017,1	Картометрический метод	2,50	-
704	419641,19	2177018,54	Картометрический метод	2,50	-
705	419640,52	2177050,07	Картометрический метод	2,50	-
706	419639,66	2177075,03	Картометрический метод	2,50	-
707	419638,62	2177109,58	Картометрический метод	2,50	-
708	419638,45	2177116,54	Картометрический метод	2,50	-
709	419638,04	2177124,05	Картометрический метод	2,50	-
710	419637,82	2177130,45	Картометрический метод	2,50	-
711	419637,48	2177142,9	Картометрический метод	2,50	-
712	419637,32	2177150,31	Картометрический метод	2,50	-
713	419630,91	2177399,44	Картометрический метод	2,50	-
714	419595,01	2177398,54	Картометрический метод	2,50	-
715	419558,15	2177398,07	Картометрический метод	2,50	-
716	419559,73	2177349,84	Картометрический метод	2,50	-
717	419559,87	2177344,95	Картометрический метод	2,50	-
718	419560,47	2177324,99	Картометрический метод	2,50	-
719	419568,93	2176975,51	Картометрический метод	2,50	-
703	419641,03	2177017,1	Картометрический метод	2,50	-
720	419630,58	2177419,62	Картометрический метод	2,50	-
721	419630,58	2177425,53	Картометрический метод	2,50	-
722	419630,8	2177443,43	Картометрический метод	2,50	-
723	419630,64	2177448,81	Картометрический метод	2,50	-
724	419627,1	2177591,3	Картометрический метод	2,50	-
725	419553,81	2177591,15	Картометрический метод	2,50	-
726	419557,5	2177416,44	Картометрический метод	2,50	-
720	419630,58	2177419,62	Картометрический метод	2,50	-
727	419625,75	2177606,63	Картометрический метод	2,50	-
728	419625,15	2177630,38	Картометрический метод	2,50	-
729	419618,15	2177884,42	Картометрический метод	2,50	-
730	419548,53	2177894,29	Картометрический метод	2,50	-

Сведения о местоположении границ объекта

731	419554,18	2177633,1	Картометрический метод	2,50	-
732	419555,64	2177606,37	Картометрический метод	2,50	-
727	419625,75	2177606,63	Картометрический метод	2,50	-
733	419602,04	2178121,96	Картометрический метод	2,50	-
734	419604,12	2178143,45	Картометрический метод	2,50	-
735	419609,18	2178201,9	Картометрический метод	2,50	-
736	419609,63	2178211,89	Картометрический метод	2,50	-
737	419610,42	2178226,46	Картометрический метод	2,50	-
738	419593,93	2178228,49	Картометрический метод	2,50	-
739	419587,04	2178229,32	Картометрический метод	2,50	-
740	419528,72	2178236,82	Картометрический метод	2,50	-
741	419515,97	2178128,53	Картометрический метод	2,50	-
742	419520,43	2178124,17	Картометрический метод	2,50	-
743	419570,15	2178123,18	Картометрический метод	2,50	-
733	419602,04	2178121,96	Картометрический метод	2,50	-
744	419611,27	2178241,1	Картометрический метод	2,50	-
745	419627,77	2178446,83	Картометрический метод	2,50	-
746	419550,4	2178453,06	Картометрический метод	2,50	-
747	419547,26	2178421,76	Картометрический метод	2,50	-
748	419530,14	2178251,12	Картометрический метод	2,50	-
744	419611,27	2178241,1	Картометрический метод	2,50	-
749	419512,59	2176940,3	Картометрический метод	2,50	-
750	419542,46	2176956,78	Картометрический метод	2,50	-
751	419545,13	2176958,67	Картометрический метод	2,50	-
752	419544,16	2177018,31	Картометрический метод	2,50	-
753	419543,63	2177033,67	Картометрический метод	2,50	-
754	419541,22	2177110,27	Картометрический метод	2,50	-
755	419538,56	2177110,21	Картометрический метод	2,50	-
756	419502,36	2177108,89	Картометрический метод	2,50	-
757	419462,26	2177108,19	Картометрический метод	2,50	-
758	419464,7	2177016,01	Картометрический метод	2,50	-
759	419465,13	2177002,5	Картометрический метод	2,50	-
760	419467,29	2176914,8	Картометрический метод	2,50	-
761	419487,38	2176928,6	Картометрический метод	2,50	-
749	419512,59	2176940,3	Картометрический метод	2,50	-
762	419540,83	2177122,24	Картометрический метод	2,50	-
763	419540,78	2177124,32	Картометрический метод	2,50	-
764	419540,65	2177147,28	Картометрический метод	2,50	-
765	419535,98	2177397,88	Картометрический метод	2,50	-
766	419446,32	2177393,35	Картометрический метод	2,50	-
767	419449,49	2177318,01	Картометрический метод	2,50	-
768	419450,12	2177296,83	Картометрический метод	2,50	-
769	419461,22	2177121,13	Картометрический метод	2,50	-
770	419503,21	2177121,89	Картометрический метод	2,50	-
771	419527,45	2177121,89	Картометрический метод	2,50	-
762	419540,83	2177122,24	Картометрический метод	2,50	-
772	419536,55	2177413,44	Картометрический метод	2,50	-

Сведения о местоположении границ объекта

773	419533,74	2177518,14	Картометрический метод	2,50	-
774	419531,19	2177591,1	Картометрический метод	2,50	-
775	419485,57	2177590,1	Картометрический метод	2,50	-
776	419465,96	2177589,36	Картометрический метод	2,50	-
777	419464,03	2177586,94	Картометрический метод	2,50	-
778	419457,67	2177578,69	Картометрический метод	2,50	-
779	419451,57	2177570,94	Картометрический метод	2,50	-
780	419442,06	2177558,46	Картометрический метод	2,50	-
781	419441,39	2177557,65	Картометрический метод	2,50	-
782	419445,97	2177409,68	Картометрический метод	2,50	-
772	419536,55	2177413,44	Картометрический метод	2,50	-
783	419531,16	2177605,23	Картометрический метод	2,50	-
784	419531,12	2177682,98	Картометрический метод	2,50	-
785	419530,9	2177696,29	Картометрический метод	2,50	-
786	419526,76	2177897,18	Картометрический метод	2,50	-
787	419475,15	2177904,7	Картометрический метод	2,50	-
788	419439,69	2177909,73	Картометрический метод	2,50	-
789	419430,42	2177909,78	Картометрический метод	2,50	-
790	419430,32	2177900,58	Картометрический метод	2,50	-
791	419430,44	2177889,57	Картометрический метод	2,50	-
792	419430,56	2177879,5	Картометрический метод	2,50	-
793	419436,78	2177634,12	Картометрический метод	2,50	-
794	419467,96	2177604,66	Картометрический метод	2,50	-
783	419531,16	2177605,23	Картометрический метод	2,50	-
795	419497,79	2178122,7	Картометрический метод	2,50	-
796	419513,76	2178238,05	Картометрический метод	2,50	-
797	419434,73	2178244,95	Картометрический метод	2,50	-
798	419432,46	2178126,53	Картометрический метод	2,50	-
799	419440,36	2178125,88	Картометрический метод	2,50	-
795	419497,79	2178122,7	Картометрический метод	2,50	-
800	419514	2178254,13	Картометрический метод	2,50	-
801	419515,37	2178264,97	Картометрический метод	2,50	-
802	419515,98	2178269,84	Картометрический метод	2,50	-
803	419520,86	2178309,46	Картометрический метод	2,50	-
804	419531,04	2178392,4	Картометрический метод	2,50	-
805	419436,47	2178392,4	Картометрический метод	2,50	-
806	419435,02	2178259,97	Картометрический метод	2,50	-
807	419460,82	2178258,21	Картометрический метод	2,50	-
808	419476,62	2178257,13	Картометрический метод	2,50	-
809	419485,92	2178256,41	Картометрический метод	2,50	-
810	419489,07	2178256,12	Картометрический метод	2,50	-
811	419497,15	2178255,39	Картометрический метод	2,50	-
812	419502,98	2178255,1	Картометрический метод	2,50	-
813	419505,28	2178254,89	Картометрический метод	2,50	-
800	419514	2178254,13	Картометрический метод	2,50	-
814	419532,89	2178407,4	Картометрический метод	2,50	-
815	419538,74	2178454,65	Картометрический метод	2,50	-
816	419438,17	2178463,15	Картометрический метод	2,50	-

Сведения о местоположении границ объекта

817	419436,64	2178407,4	Картометрический метод	2,50	-
814	419532,89	2178407,4	Картометрический метод	2,50	-
818	419431,08	2177567,88	Картометрический метод	2,50	-
819	419450,94	2177591,36	Картометрический метод	2,50	-
820	419454,02	2177595,32	Картометрический метод	2,50	-
821	419453,58	2177604,28	Картометрический метод	2,50	-
822	419437,45	2177619,8	Картометрический метод	2,50	-
823	419428,04	2177627,58	Картометрический метод	2,50	-
824	419424,55	2177628,04	Картометрический метод	2,50	-
825	419421,56	2177626,74	Картометрический метод	2,50	-
826	419397,17	2177596,04	Картометрический метод	2,50	-
827	419397,92	2177591,86	Картометрический метод	2,50	-
828	419422,82	2177569,82	Картометрический метод	2,50	-
829	419424,86	2177566,97	Картометрический метод	2,50	-
818	419431,08	2177567,88	Картометрический метод	2,50	-
830	419437,03	2176894,01	Картометрический метод	2,50	-
831	419442,29	2176904,07	Картометрический метод	2,50	-
832	419442,42	2176905,62	Картометрический метод	2,50	-
833	419442,47	2176910,38	Картометрический метод	2,50	-
834	419442,55	2176918,66	Картометрический метод	2,50	-
835	419442,23	2176928,78	Картометрический метод	2,50	-
836	419441,88	2176938,85	Картометрический метод	2,50	-
837	419441,59	2176946,49	Картометрический метод	2,50	-
838	419441,38	2176952,35	Картометрический метод	2,50	-
839	419441,32	2176953,48	Картометрический метод	2,50	-
840	419439,06	2177020,95	Картометрический метод	2,50	-
841	419438,38	2177040,9	Картометрический метод	2,50	-
842	419436,31	2177107,02	Картометрический метод	2,50	-
843	419372,3	2177104,23	Картометрический метод	2,50	-
844	419356,6	2177103,85	Картометрический метод	2,50	-
845	419349,24	2177103,44	Картометрический метод	2,50	-
846	419330,6	2177102,66	Картометрический метод	2,50	-
847	419326,9	2177102,62	Картометрический метод	2,50	-
848	419330,42	2176783,31	Картометрический метод	2,50	-
849	419338,14	2176777,11	Картометрический метод	2,50	-
850	419343,79	2176784,13	Картометрический метод	2,50	-
851	419358,77	2176799,8	Картометрический метод	2,50	-
852	419367,16	2176808,57	Картометрический метод	2,50	-
830	419437,03	2176894,01	Картометрический метод	2,50	-
853	419435,32	2177120,76	Картометрический метод	2,50	-
854	419435,27	2177124,8	Картометрический метод	2,50	-
855	419434,84	2177134,32	Картометрический метод	2,50	-
856	419430,91	2177246,38	Картометрический метод	2,50	-
857	419424,48	2177391,23	Картометрический метод	2,50	-
858	419323,32	2177386,13	Картометрический метод	2,50	-
859	419323,03	2177375,47	Картометрический метод	2,50	-
860	419322,73	2177355,53	Картометрический метод	2,50	-
861	419327,17	2177118,11	Картометрический метод	2,50	-

Сведения о местоположении границ объекта

862	419383,83	2177119,68	Картометрический метод	2,50	-
863	419413,38	2177119,67	Картометрический метод	2,50	-
864	419424,45	2177120,15	Картометрический метод	2,50	-
853	419435,32	2177120,76	Картометрический метод	2,50	-
865	419422,52	2177410,74	Картометрический метод	2,50	-
866	419421,54	2177437,76	Картометрический метод	2,50	-
867	419417,75	2177547,97	Картометрический метод	2,50	-
868	419416,07	2177555,82	Картометрический метод	2,50	-
869	419403,05	2177569,3	Картометрический метод	2,50	-
870	419401,6	2177571,13	Картометрический метод	2,50	-
871	419396,87	2177576,25	Картометрический метод	2,50	-
872	419392,23	2177581,68	Картометрический метод	2,50	-
873	419395,14	2177584,37	Картометрический метод	2,50	-
874	419392,14	2177587,75	Картометрический метод	2,50	-
875	419388,8	2177589,49	Картометрический метод	2,50	-
876	419371,31	2177586,92	Картометрический метод	2,50	-
877	419321,3	2177585,9	Картометрический метод	2,50	-
878	419323,44	2177406,44	Картометрический метод	2,50	-
879	419384,99	2177409,22	Картометрический метод	2,50	-
880	419395,54	2177409,63	Картометрический метод	2,50	-
865	419422,52	2177410,74	Картометрический метод	2,50	-
881	419418,24	2178133,7	Картометрический метод	2,50	-
882	419418,98	2178164,61	Картометрический метод	2,50	-
883	419421,45	2178245,37	Картометрический метод	2,50	-
884	419391,23	2178245,34	Картометрический метод	2,50	-
885	419366,88	2178245,5	Картометрический метод	2,50	-
886	419347,66	2178245,22	Картометрический метод	2,50	-
887	419317,08	2178244,47	Картометрический метод	2,50	-
888	419297,52	2178244,07	Картометрический метод	2,50	-
889	419277,78	2178243,63	Картометрический метод	2,50	-
890	419257,9	2178243,17	Картометрический метод	2,50	-
891	419190,4	2178243,38	Картометрический метод	2,50	-
892	419142,27	2178243,02	Картометрический метод	2,50	-
893	419146,44	2178119,67	Картометрический метод	2,50	-
894	419163,67	2178120,15	Картометрический метод	2,50	-
895	419191,71	2178127,56	Картометрический метод	2,50	-
896	419217,47	2178134,62	Картометрический метод	2,50	-
897	419297,81	2178135,79	Картометрический метод	2,50	-
898	419332,88	2178135,95	Картометрический метод	2,50	-
899	419336,88	2178135,95	Картометрический метод	2,50	-
900	419372,3	2178135,95	Картометрический метод	2,50	-
901	419378,31	2178133,7	Картометрический метод	2,50	-
881	419418,24	2178133,7	Картометрический метод	2,50	-
902	419422,56	2178261,56	Картометрический метод	2,50	-
903	419423,33	2178299,83	Картометрический метод	2,50	-
904	419423,42	2178304,66	Картометрический метод	2,50	-
905	419423,49	2178308,22	Картометрический метод	2,50	-
906	419423,75	2178359,94	Картометрический метод	2,50	-

Сведения о местоположении границ объекта

907	419423,6	2178385	Картометрический метод	2,50	-
908	419423	2178390	Картометрический метод	2,50	-
909	419352,69	2178390,88	Картометрический метод	2,50	-
910	419137,38	2178386,55	Картометрический метод	2,50	-
911	419141,75	2178257,22	Картометрический метод	2,50	-
912	419215,5	2178258,78	Картометрический метод	2,50	-
913	419277,48	2178261,33	Картометрический метод	2,50	-
902	419422,56	2178261,56	Картометрический метод	2,50	-
914	419424,96	2178407,36	Картометрический метод	2,50	-
915	419426,36	2178430,48	Картометрический метод	2,50	-
916	419427,24	2178444,93	Картометрический метод	2,50	-
917	419427,79	2178451,14	Картометрический метод	2,50	-
918	419427,79	2178463,18	Картометрический метод	2,50	-
919	419418,49	2178464,28	Картометрический метод	2,50	-
920	419414,1	2178464,73	Картометрический метод	2,50	-
921	419371,22	2178469,53	Картометрический метод	2,50	-
922	419310,11	2178472,8	Картометрический метод	2,50	-
923	419308,17	2178436,34	Картометрический метод	2,50	-
924	419307,26	2178420,3	Картометрический метод	2,50	-
925	419306,72	2178407,91	Картометрический метод	2,50	-
914	419424,96	2178407,36	Картометрический метод	2,50	-
926	419297,49	2178407,02	Картометрический метод	2,50	-
927	419298,32	2178473,31	Картометрический метод	2,50	-
928	419186,26	2178481,07	Картометрический метод	2,50	-
929	419140,78	2178481,19	Картометрический метод	2,50	-
930	419134,65	2178481,06	Картометрический метод	2,50	-
931	419133,14	2178481,06	Картометрический метод	2,50	-
932	419132,72	2178477,32	Картометрический метод	2,50	-
933	419132,95	2178467,68	Картометрический метод	2,50	-
934	419135,11	2178452,04	Картометрический метод	2,50	-
935	419135,13	2178447,54	Картометрический метод	2,50	-
936	419135,28	2178440,62	Картометрический метод	2,50	-
937	419136,1	2178425,82	Картометрический метод	2,50	-
938	419136,77	2178403,14	Картометрический метод	2,50	-
939	419170,94	2178403,33	Картометрический метод	2,50	-
926	419297,49	2178407,02	Картометрический метод	2,50	-
940	419297,47	2177405,53	Картометрический метод	2,50	-
941	419298,78	2177547,65	Картометрический метод	2,50	-
942	419297,93	2177582,84	Картометрический метод	2,50	-
943	419248,42	2177582,95	Картометрический метод	2,50	-
944	419237,33	2177582,64	Картометрический метод	2,50	-
945	419157,63	2177582,48	Картометрический метод	2,50	-
946	419164,5	2177400,89	Картометрический метод	2,50	-
940	419297,47	2177405,53	Картометрический метод	2,50	-
947	419228,18	2177225,11	Картометрический метод	2,50	-
948	419222,23	2177383,34	Картометрический метод	2,50	-
949	419168,66	2177381,55	Картометрический метод	2,50	-
950	419173,33	2177221,96	Картометрический метод	2,50	-

Сведения о местоположении границ объекта

951	419206,95	2177224,31	Картометрический метод	2,50	-
952	419215,81	2177224,61	Картометрический метод	2,50	-
953	419227,19	2177225,07	Картометрический метод	2,50	-
947	419228,18	2177225,11	Картометрический метод	2,50	-
954	419156,49	2177221,07	Картометрический метод	2,50	-
955	419154,58	2177279,92	Картометрический метод	2,50	-
956	419154,34	2177283,58	Картометрический метод	2,50	-
957	419150,92	2177355,01	Картометрический метод	2,50	-
958	419149,69	2177380,92	Картометрический метод	2,50	-
959	419074,5	2177379,52	Картометрический метод	2,50	-
960	419078,53	2177293,17	Картометрический метод	2,50	-
961	419080,64	2177239,7	Картометрический метод	2,50	-
962	419081,97	2177221,6	Картометрический метод	2,50	-
963	419085,68	2177218,17	Картометрический метод	2,50	-
954	419156,49	2177221,07	Картометрический метод	2,50	-
964	419149,26	2177400,26	Картометрический метод	2,50	-
965	419149,21	2177401,66	Картометрический метод	2,50	-
966	419141,37	2177581,61	Картометрический метод	2,50	-
967	419070,15	2177580,58	Картометрический метод	2,50	-
968	419074,41	2177397,74	Картометрический метод	2,50	-
964	419149,26	2177400,26	Картометрический метод	2,50	-
969	419140,05	2177596,34	Картометрический метод	2,50	-
970	419139,91	2177616,54	Картометрический метод	2,50	-
971	419139,33	2177631,61	Картометрический метод	2,50	-
972	419139,29	2177633,58	Картометрический метод	2,50	-
973	419132,84	2177792,42	Картометрический метод	2,50	-
974	419084,53	2177791,63	Картометрический метод	2,50	-
975	419065,86	2177791,12	Картометрический метод	2,50	-
976	419064,8	2177791,09	Картометрический метод	2,50	-
977	419068,68	2177618,31	Картометрический метод	2,50	-
978	419069,58	2177596,88	Картометрический метод	2,50	-
979	419105,05	2177596,14	Картометрический метод	2,50	-
980	419108,43	2177596,15	Картометрический метод	2,50	-
981	419128,38	2177596,37	Картометрический метод	2,50	-
969	419140,05	2177596,34	Картометрический метод	2,50	-
982	419131,93	2177811,76	Картометрический метод	2,50	-
983	419126,99	2177947,3	Картометрический метод	2,50	-
984	419057,89	2177944,2	Картометрический метод	2,50	-
985	419063,79	2177810,06	Картометрический метод	2,50	-
982	419131,93	2177811,76	Картометрический метод	2,50	-
986	419126,75	2177969,91	Картометрический метод	2,50	-
987	419126,87	2177972,14	Картометрический метод	2,50	-
988	419129,53	2178075,3	Картометрический метод	2,50	-
989	419127,97	2178075,6	Картометрический метод	2,50	-
990	419128,49	2178094,41	Картометрический метод	2,50	-
991	419103,08	2178093,76	Картометрический метод	2,50	-
992	419091,21	2178093,45	Картометрический метод	2,50	-

Сведения о местоположении границ объекта

993	419070,92	2178093,06	Картометрический метод	2,50	-
994	419064,85	2178092,67	Картометрический метод	2,50	-
995	418946,46	2178091,52	Картометрический метод	2,50	-
996	418946,54	2178083,82	Картометрический метод	2,50	-
997	418948,91	2178043,52	Картометрический метод	2,50	-
998	418952,12	2177957,61	Картометрический метод	2,50	-
999	419000,41	2177958,45	Картометрический метод	2,50	-
1000	419063,89	2177959,48	Картометрический метод	2,50	-
1001	419097,47	2177961,82	Картометрический метод	2,50	-
1002	419106,24	2177961,54	Картометрический метод	2,50	-
1003	419116,83	2177961,1	Картометрический метод	2,50	-
986	419126,75	2177969,91	Картометрический метод	2,50	-
1004	419128,17	2178110,85	Картометрический метод	2,50	-
1005	419127,97	2178117,22	Картометрический метод	2,50	-
1006	419124,12	2178237,18	Картометрический метод	2,50	-
1007	419101,17	2178236,7	Картометрический метод	2,50	-
1008	418952,26	2178232,54	Картометрический метод	2,50	-
1009	418943,42	2178232,16	Картометрический метод	2,50	-
1010	418948,4	2178107,57	Картометрический метод	2,50	-
1011	419013,75	2178108,57	Картометрический метод	2,50	-
1004	419128,17	2178110,85	Картометрический метод	2,50	-
1012	419123,47	2178257,69	Картометрический метод	2,50	-
1013	419119,39	2178385,15	Картометрический метод	2,50	-
1014	419105,65	2178384,85	Картометрический метод	2,50	-
1015	418979,82	2178383,32	Картометрический метод	2,50	-
1016	418935,96	2178382,05	Картометрический метод	2,50	-
1017	418940,59	2178251,55	Картометрический метод	2,50	-
1018	419077,51	2178256,32	Картометрический метод	2,50	-
1019	419094,15	2178256,82	Картометрический метод	2,50	-
1020	419096,99	2178256,91	Картометрический метод	2,50	-
1021	419101,92	2178257,1	Картометрический метод	2,50	-
1012	419123,47	2178257,69	Картометрический метод	2,50	-
1022	419118,82	2178403	Картометрический метод	2,50	-
1023	419118,45	2178483,55	Картометрический метод	2,50	-
1024	419108,84	2178484,07	Картометрический метод	2,50	-
1025	418973,09	2178491,52	Картометрический метод	2,50	-
1026	418971,01	2178491,61	Картометрический метод	2,50	-
1027	418964,66	2178492,02	Картометрический метод	2,50	-
1028	418953,91	2178493,05	Картометрический метод	2,50	-
1029	418947,62	2178493,62	Картометрический метод	2,50	-
1030	418941,64	2178493,87	Картометрический метод	2,50	-
1031	418933,47	2178494,45	Картометрический метод	2,50	-
1032	418933,14	2178483,36	Картометрический метод	2,50	-
1033	418932,82	2178477,09	Картометрический метод	2,50	-
1034	418933,47	2178452,28	Картометрический метод	2,50	-
1035	418935,34	2178399,68	Картометрический метод	2,50	-
1036	418976,54	2178400,21	Картометрический метод	2,50	-
1037	419109,65	2178402,82	Картометрический метод	2,50	-

Сведения о местоположении границ объекта

1022	419118,82	2178403	Картометрический метод	2,50	-
1038	419058,16	2177397,3	Картометрический метод	2,50	-
1039	419054,14	2177581,6	Картометрический метод	2,50	-
1040	418960,64	2177581,6	Картометрический метод	2,50	-
1041	418965,53	2177396,42	Картометрический метод	2,50	-
1042	418977,64	2177396,16	Картометрический метод	2,50	-
1043	419002,44	2177396,51	Картометрический метод	2,50	-
1038	419058,16	2177397,3	Картометрический метод	2,50	-
1044	419053,8	2177596,6	Картометрический метод	2,50	-
1045	419049,59	2177791,7	Картометрический метод	2,50	-
1046	418971,28	2177790,64	Картометрический метод	2,50	-
1047	418956,04	2177790,5	Картометрический метод	2,50	-
1048	418956,56	2177761,21	Картометрический метод	2,50	-
1049	418960,53	2177596,6	Картометрический метод	2,50	-
1044	419053,8	2177596,6	Картометрический метод	2,50	-
1050	419047,8	2177809,66	Картометрический метод	2,50	-
1051	419041,99	2177943,26	Картометрический метод	2,50	-
1052	418952,8	2177939,43	Картометрический метод	2,50	-
1053	418955,95	2177808,56	Картометрический метод	2,50	-
1054	418955,99	2177807,2	Картометрический метод	2,50	-
1055	418969,64	2177807,82	Картометрический метод	2,50	-
1050	419047,8	2177809,66	Картометрический метод	2,50	-
1056	418944,19	2176902,34	Картометрический метод	2,50	-
1057	418944,09	2176925,3	Картометрический метод	2,50	-
1058	418944	2176941	Картометрический метод	2,50	-
1059	418944	2176980,75	Картометрический метод	2,50	-
1060	418828,17	2176989,09	Картометрический метод	2,50	-
1061	418807,89	2176990,31	Картометрический метод	2,50	-
1062	418774,82	2176992,54	Картометрический метод	2,50	-
1063	418771,78	2176951,69	Картометрический метод	2,50	-
1064	418773,63	2176951,59	Картометрический метод	2,50	-
1065	418770,78	2176904,45	Картометрический метод	2,50	-
1066	418787,55	2176904	Картометрический метод	2,50	-
1067	418813,94	2176903,31	Картометрический метод	2,50	-
1068	418831,48	2176902,86	Картометрический метод	2,50	-
1056	418944,19	2176902,34	Картометрический метод	2,50	-
1069	418945,59	2176995,15	Картометрический метод	2,50	-
1070	418947,72	2177029,88	Картометрический метод	2,50	-
1071	418948,47	2177081,37	Картометрический метод	2,50	-
1072	418924,59	2177080,82	Картометрический метод	2,50	-
1073	418895,78	2177079,16	Картометрический метод	2,50	-
1074	418832,22	2177075,63	Картометрический метод	2,50	-
1075	418826,18	2177075,51	Картометрический метод	2,50	-
1076	418786,5	2177069,73	Картометрический метод	2,50	-
1077	418784,95	2177042,92	Картометрический метод	2,50	-
1078	418781,37	2177043,15	Картометрический метод	2,50	-
1079	418781,1	2177040	Картометрический метод	2,50	-

Сведения о местоположении границ объекта

1080	418778,54	2177008,34	Картометрический метод	2,50	-
1081	418787,43	2177007,72	Картометрический метод	2,50	-
1082	418801,19	2177006,52	Картометрический метод	2,50	-
1083	418886,62	2176999,24	Картометрический метод	2,50	-
1084	418911,27	2176996,88	Картометрический метод	2,50	-
1069	418945,59	2176995,15	Картометрический метод	2,50	-
1085	418945,94	2177097,06	Картометрический метод	2,50	-
1086	418941,82	2177374,97	Картометрический метод	2,50	-
1087	418813,86	2177376,84	Картометрический метод	2,50	-
1088	418823,39	2177089,72	Картометрический метод	2,50	-
1085	418945,94	2177097,06	Картометрический метод	2,50	-
1089	418941,37	2177396,3	Картометрический метод	2,50	-
1090	418938,67	2177554,49	Картометрический метод	2,50	-
1091	418937,53	2177577,2	Картометрический метод	2,50	-
1092	418803,68	2177577,72	Картометрический метод	2,50	-
1093	418810,98	2177442,69	Картометрический метод	2,50	-
1094	418813,47	2177397,18	Картометрический метод	2,50	-
1095	418837,79	2177397,11	Картометрический метод	2,50	-
1096	418849,6	2177396,85	Картометрический метод	2,50	-
1097	418859,97	2177396,81	Картометрический метод	2,50	-
1098	418866,19	2177397,01	Картометрический метод	2,50	-
1099	418868,66	2177396,93	Картометрический метод	2,50	-
1100	418915,38	2177396,33	Картометрический метод	2,50	-
1089	418941,37	2177396,3	Картометрический метод	2,50	-
1101	418937,18	2177593,44	Картометрический метод	2,50	-
1102	418933,5	2177783,09	Картометрический метод	2,50	-
1103	418798,5	2177781,3	Картометрический метод	2,50	-
1104	418798,49	2177775,74	Картометрический метод	2,50	-
1105	418798,9	2177749,29	Картометрический метод	2,50	-
1106	418804,64	2177592,71	Картометрический метод	2,50	-
1101	418937,18	2177593,44	Картометрический метод	2,50	-
1107	418933,06	2177806,07	Картометрический метод	2,50	-
1108	418931,69	2177938,44	Картометрический метод	2,50	-
1109	418794,64	2177934,76	Картометрический метод	2,50	-
1110	418797,58	2177803,19	Картометрический метод	2,50	-
1107	418933,06	2177806,07	Картометрический метод	2,50	-
1111	418931,51	2177955,95	Картометрический метод	2,50	-
1112	418931,29	2177968,36	Картометрический метод	2,50	-
1113	418931,28	2177972,79	Картометрический метод	2,50	-
1114	418931,2	2177976,91	Картометрический метод	2,50	-
1115	418928,39	2178071,63	Картометрический метод	2,50	-
1116	418927,94	2178088,16	Картометрический метод	2,50	-
1117	418899,58	2178086,95	Картометрический метод	2,50	-
1118	418853,44	2178084,79	Картометрический метод	2,50	-
1119	418853,56	2178066,75	Картометрический метод	2,50	-
1120	418830,09	2178034,23	Картометрический метод	2,50	-
1121	418825,86	2178027,52	Картометрический метод	2,50	-

Сведения о местоположении границ объекта

1122	418821,76	2178027,25	Картометрический метод	2,50	-
1123	418802,8	2178025,91	Картометрический метод	2,50	-
1124	418802,72	2178017,35	Картометрический метод	2,50	-
1125	418799,38	2178017,47	Картометрический метод	2,50	-
1126	418794,61	2178017,39	Картометрический метод	2,50	-
1127	418794,7	2178011,45	Картометрический метод	2,50	-
1128	418794,59	2177966,4	Картометрический метод	2,50	-
1129	418794,75	2177953,16	Картометрический метод	2,50	-
1130	418805,68	2177953,38	Картометрический метод	2,50	-
1131	418824,31	2177953,75	Картометрический метод	2,50	-
1132	418920,87	2177955,79	Картометрический метод	2,50	-
1111	418931,51	2177955,95	Картометрический метод	2,50	-
1133	418822,51	2178033,54	Картометрический метод	2,50	-
1134	418835,5	2178060	Картометрический метод	2,50	-
1135	418834,43	2178080,75	Картометрический метод	2,50	-
1136	418808	2178080	Картометрический метод	2,50	-
1137	418792,03	2178079,47	Картометрический метод	2,50	-
1138	418770	2178079	Картометрический метод	2,50	-
1139	418726,17	2178078,79	Картометрический метод	2,50	-
1140	418725,9	2178071,5	Картометрический метод	2,50	-
1141	418726,5	2178065	Картометрический метод	2,50	-
1142	418726,5	2178055,5	Картометрический метод	2,50	-
1143	418751	2178032	Картометрический метод	2,50	-
1133	418822,51	2178033,54	Картометрический метод	2,50	-
1144	418836,5	2178103,75	Картометрический метод	2,50	-
1145	418836	2178116	Картометрический метод	2,50	-
1146	418816,94	2178148,01	Картометрический метод	2,50	-
1147	418790,5	2178148	Картометрический метод	2,50	-
1148	418760,55	2178136,77	Картометрический метод	2,50	-
1149	418760,46	2178136,3	Картометрический метод	2,50	-
1150	418724,66	2178120	Картометрический метод	2,50	-
1151	418723,74	2178110,82	Картометрический метод	2,50	-
1152	418723,74	2178099,13	Картометрический метод	2,50	-
1153	418731,35	2178099,43	Картометрический метод	2,50	-
1154	418737,66	2178099,67	Картометрический метод	2,50	-
1155	418744,68	2178099,95	Картометрический метод	2,50	-
1156	418761,25	2178100,6	Картометрический метод	2,50	-
1157	418763	2178100,67	Картометрический метод	2,50	-
1158	418763,07	2178098,83	Картометрический метод	2,50	-
1159	418767,98	2178098,86	Картометрический метод	2,50	-
1160	418767,97	2178100,61	Картометрический метод	2,50	-
1161	418773,06	2178100,64	Картометрический метод	2,50	-
1162	418796,69	2178102,16	Картометрический метод	2,50	-
1163	418806,9	2178102,55	Картометрический метод	2,50	-
1144	418836,5	2178103,75	Картометрический метод	2,50	-
1164	418927,19	2178108,21	Картометрический метод	2,50	-
1165	418922,59	2178230,52	Картометрический метод	2,50	-
1166	418789,05	2178228,58	Картометрический метод	2,50	-

Сведения о местоположении границ объекта

1167	418790,5	2178163	Картометрический метод	2,50	-
1168	418815,32	2178163,79	Картометрический метод	2,50	-
1169	418824,28	2178166,26	Картометрический метод	2,50	-
1170	418826,85	2178159,39	Картометрический метод	2,50	-
1171	418829,91	2178152,06	Картометрический метод	2,50	-
1172	418844,49	2178119,08	Картометрический метод	2,50	-
1173	418848,33	2178119,44	Картометрический метод	2,50	-
1174	418848,98	2178119,66	Картометрический метод	2,50	-
1175	418849,4	2178115,99	Картометрический метод	2,50	-
1176	418849,73	2178114,14	Картометрический метод	2,50	-
1177	418852,2	2178114,32	Картометрический метод	2,50	-
1178	418852,52	2178104,77	Картометрический метод	2,50	-
1179	418859,51	2178105,02	Картометрический метод	2,50	-
1180	418898,42	2178106,8	Картометрический метод	2,50	-
1164	418927,19	2178108,21	Картометрический метод	2,50	-
1181	418921,9	2178248,68	Картометрический метод	2,50	-
1182	418916,98	2178379,84	Картометрический метод	2,50	-
1183	418812,38	2178376,15	Картометрический метод	2,50	-
1184	418798,21	2178375,73	Картометрический метод	2,50	-
1185	418793,83	2178374,86	Картометрический метод	2,50	-
1186	418785,46	2178374,42	Картометрический метод	2,50	-
1187	418785,79	2178358,45	Картометрический метод	2,50	-
1188	418787,95	2178254,31	Картометрический метод	2,50	-
1189	418788,43	2178246,15	Картометрический метод	2,50	-
1181	418921,9	2178248,68	Картометрический метод	2,50	-
1190	418916,3	2178398,01	Картометрический метод	2,50	-
1191	418913,87	2178462,65	Картометрический метод	2,50	-
1192	418913,45	2178471,38	Картометрический метод	2,50	-
1193	418913,26	2178475,19	Картометрический метод	2,50	-
1194	418911,49	2178525,6	Картометрический метод	2,50	-
1195	418848,5	2178523,32	Картометрический метод	2,50	-
1196	418783,88	2178519,88	Картометрический метод	2,50	-
1197	418783,88	2178519,19	Картометрический метод	2,50	-
1198	418784,05	2178506,36	Картометрический метод	2,50	-
1199	418785,3	2178401,88	Картометрический метод	2,50	-
1200	418785,33	2178395,42	Картометрический метод	2,50	-
1201	418796,88	2178395,45	Картометрический метод	2,50	-
1202	418812,02	2178395,51	Картометрический метод	2,50	-
1190	418916,3	2178398,01	Картометрический метод	2,50	-
1203	418911,04	2178545,47	Картометрический метод	2,50	-
1204	418909,57	2178622,24	Картометрический метод	2,50	-
1205	418907,75	2178676,92	Картометрический метод	2,50	-
1206	418777,38	2178673,8	Картометрический метод	2,50	-
1207	418781,36	2178541,93	Картометрический метод	2,50	-
1208	418789,95	2178541,96	Картометрический метод	2,50	-
1203	418911,04	2178545,47	Картометрический метод	2,50	-
1209	418907,22	2178692,85	Картометрический метод	2,50	-
1210	418907,15	2178694,84	Картометрический метод	2,50	-

Сведения о местоположении границ объекта

1211	418905,27	2178746,48	Картометрический метод	2,50	-
1212	418904	2178781,37	Картометрический метод	2,50	-
1213	418904,1	2178801,3	Картометрический метод	2,50	-
1214	418903,75	2178812,29	Картометрический метод	2,50	-
1215	418901,13	2178826,87	Картометрический метод	2,50	-
1216	418900,3	2178868,88	Картометрический метод	2,50	-
1217	418895,48	2178868,98	Картометрический метод	2,50	-
1218	418893,61	2178897,62	Картометрический метод	2,50	-
1219	418893,99	2178898,66	Картометрический метод	2,50	-
1220	418892,67	2178962,8	Картометрический метод	2,50	-
1221	418626,87	2178956,27	Картометрический метод	2,50	-
1222	418626,89	2178954,52	Картометрический метод	2,50	-
1223	418626,96	2178947,06	Картометрический метод	2,50	-
1224	418627,74	2178898,53	Картометрический метод	2,50	-
1225	418627,63	2178849,44	Картометрический метод	2,50	-
1226	418627,68	2178827,3	Картометрический метод	2,50	-
1227	418627,82	2178818,37	Картометрический метод	2,50	-
1228	418624,47	2178818,26	Картометрический метод	2,50	-
1229	418624,32	2178764,32	Картометрический метод	2,50	-
1230	418628,66	2178764,29	Картометрический метод	2,50	-
1231	418629,68	2178685,55	Картометрический метод	2,50	-
1232	418678,69	2178686,93	Картометрический метод	2,50	-
1233	418706,18	2178687,48	Картометрический метод	2,50	-
1234	418872,84	2178692,19	Картометрический метод	2,50	-
1209	418907,22	2178692,85	Картометрический метод	2,50	-
1235	418892,35	2178978,25	Картометрический метод	2,50	-
1236	418889,5	2179116,6	Картометрический метод	2,50	-
1237	418706,03	2179105,45	Картометрический метод	2,50	-
1238	418624,6	2179103,74	Картометрический метод	2,50	-
1239	418626,72	2178974,45	Картометрический метод	2,50	-
1240	418626,78	2178971,38	Картометрический метод	2,50	-
1241	418626,8	2178970,45	Картометрический метод	2,50	-
1242	418627,45	2178970,44	Картометрический метод	2,50	-
1243	418636,45	2178970,56	Картометрический метод	2,50	-
1244	418657,92	2178970,87	Картометрический метод	2,50	-
1235	418892,35	2178978,25	Картометрический метод	2,50	-
1245	418811,06	2177088,72	Картометрический метод	2,50	-
1246	418810,65	2177103,48	Картометрический метод	2,50	-
1247	418800,84	2177264,81	Картометрический метод	2,50	-
1248	418793,81	2177378,94	Картометрический метод	2,50	-
1249	418706,5	2177379,91	Картометрический метод	2,50	-
1250	418686,5	2177379,7	Картометрический метод	2,50	-
1251	418676,61	2177379,62	Картометрический метод	2,50	-
1252	418676,93	2177372,73	Картометрический метод	2,50	-
1253	418677,45	2177361,63	Картометрический метод	2,50	-
1254	418686,82	2177340,17	Картометрический метод	2,50	-
1255	418694,55	2177323,17	Картометрический метод	2,50	-
1256	418708,04	2177292,39	Картометрический метод	2,50	-
1257	418723,02	2177258,22	Картометрический метод	2,50	-

Сведения о местоположении границ объекта

1258	418738,05	2177223,94	Картометрический метод	2,50	-
1259	418751,24	2177193,67	Картометрический метод	2,50	-
1260	418763,3	2177166,07	Картометрический метод	2,50	-
1261	418774,86	2177141,06	Картометрический метод	2,50	-
1262	418776,23	2177115,99	Картометрический метод	2,50	-
1263	418777,13	2177101,53	Картометрический метод	2,50	-
1264	418777,36	2177095,61	Картометрический метод	2,50	-
1265	418780,58	2177090,46	Картометрический метод	2,50	-
1266	418785,76	2177087,25	Картометрический метод	2,50	-
1245	418811,06	2177088,72	Картометрический метод	2,50	-
1267	418792,81	2177394,08	Картометрический метод	2,50	-
1268	418792,73	2177396,55	Картометрический метод	2,50	-
1269	418792,14	2177416,03	Картометрический метод	2,50	-
1270	418786,47	2177575,38	Картометрический метод	2,50	-
1271	418655,77	2177573,45	Картометрический метод	2,50	-
1272	418656,28	2177550,47	Картометрический метод	2,50	-
1273	418657,51	2177504,44	Картометрический метод	2,50	-
1274	418660,91	2177392,98	Картометрический метод	2,50	-
1275	418702,8	2177393,36	Картометрический метод	2,50	-
1276	418707	2177393,6	Картометрический метод	2,50	-
1277	418716,1	2177393,23	Картометрический метод	2,50	-
1278	418735,25	2177393,69	Картометрический метод	2,50	-
1279	418737,55	2177393,74	Картометрический метод	2,50	-
1280	418748,02	2177393,94	Картометрический метод	2,50	-
1281	418750,37	2177393,93	Картометрический метод	2,50	-
1282	418756,79	2177393,92	Картометрический метод	2,50	-
1283	418764,78	2177394,01	Картометрический метод	2,50	-
1267	418792,81	2177394,08	Картометрический метод	2,50	-
1284	418785,95	2177590,14	Картометрический метод	2,50	-
1285	418779,18	2177783,46	Картометрический метод	2,50	-
1286	418648,72	2177781,67	Картометрический метод	2,50	-
1287	418650,1	2177748,44	Картометрический метод	2,50	-
1288	418650,52	2177733,36	Картометрический метод	2,50	-
1289	418650,79	2177723,74	Картометрический метод	2,50	-
1290	418650,73	2177715,06	Картометрический метод	2,50	-
1291	418651,67	2177691,78	Картометрический метод	2,50	-
1292	418651,74	2177691,05	Картометрический метод	2,50	-
1293	418652,49	2177675,92	Картометрический метод	2,50	-
1294	418652,9	2177670,28	Картометрический метод	2,50	-
1295	418653,97	2177650,42	Картометрический метод	2,50	-
1296	418654,72	2177632,48	Картометрический метод	2,50	-
1297	418656,13	2177599,29	Картометрический метод	2,50	-
1298	418656,28	2177592,67	Картометрический метод	2,50	-
1299	418656,31	2177591,51	Картометрический метод	2,50	-
1300	418746,1	2177590,09	Картометрический метод	2,50	-
1301	418770,77	2177590,13	Картометрический метод	2,50	-
1284	418785,95	2177590,14	Картометрический метод	2,50	-
1302	418777,92	2177803,89	Картометрический метод	2,50	-

Сведения о местоположении границ объекта

1303	418777,69	2177817,35	Картометрический метод	2,50	-
1304	418776,95	2177840,54	Картометрический метод	2,50	-
1305	418775,32	2177931,97	Картометрический метод	2,50	-
1306	418646,35	2177928,07	Картометрический метод	2,50	-
1307	418648,23	2177800,35	Картометрический метод	2,50	-
1308	418753,25	2177803,16	Картометрический метод	2,50	-
1302	418777,92	2177803,89	Картометрический метод	2,50	-
1309	418774,39	2177951,87	Картометрический метод	2,50	-
1310	418773,39	2177985,16	Картометрический метод	2,50	-
1311	418772,36	2178017,2	Картометрический метод	2,50	-
1312	418759,37	2178017,23	Картометрический метод	2,50	-
1313	418757,44	2178017,23	Картометрический метод	2,50	-
1314	418757,87	2178021,17	Картометрический метод	2,50	-
1315	418747,75	2178023,68	Картометрический метод	2,50	-
1316	418713,14	2178044,02	Картометрический метод	2,50	-
1317	418712,89	2178078,61	Картометрический метод	2,50	-
1318	418700,48	2178078,48	Картометрический метод	2,50	-
1319	418651,87	2178078,13	Картометрический метод	2,50	-
1320	418642,93	2178077,79	Картометрический метод	2,50	-
1321	418644,09	2178045,93	Картометрический метод	2,50	-
1322	418646,29	2177963,95	Картометрический метод	2,50	-
1323	418646,65	2177947,85	Картометрический метод	2,50	-
1324	418657,13	2177947,99	Картометрический метод	2,50	-
1309	418774,39	2177951,87	Картометрический метод	2,50	-
1325	418771,7	2178157,95	Картометрический метод	2,50	-
1326	418773,55	2178163,43	Картометрический метод	2,50	-
1327	418773,11	2178178,31	Картометрический метод	2,50	-
1328	418771,73	2178228,17	Картометрический метод	2,50	-
1329	418638,1	2178225	Картометрический метод	2,50	-
1330	418642,24	2178111,57	Картометрический метод	2,50	-
1331	418642,94	2178096,89	Картометрический метод	2,50	-
1332	418696,96	2178096,64	Картометрический метод	2,50	-
1333	418712,77	2178096,84	Картометрический метод	2,50	-
1334	418713,18	2178111,84	Картометрический метод	2,50	-
1335	418712,9	2178115,89	Картометрический метод	2,50	-
1336	418715,06	2178138,39	Картометрический метод	2,50	-
1337	418725,62	2178141,63	Картометрический метод	2,50	-
1338	418758,8	2178155,1	Картометрический метод	2,50	-
1325	418771,7	2178157,95	Картометрический метод	2,50	-
1339	418770,85	2178244,94	Картометрический метод	2,50	-
1340	418768,12	2178373,88	Картометрический метод	2,50	-
1341	418634,76	2178369,75	Картометрический метод	2,50	-
1342	418635,38	2178343,36	Картометрический метод	2,50	-
1343	418636,28	2178309,89	Картометрический метод	2,50	-
1344	418637,75	2178241,12	Картометрический метод	2,50	-
1339	418770,85	2178244,94	Картометрический метод	2,50	-
1345	418769,04	2178394,59	Картометрический метод	2,50	-
1346	418768,69	2178414,31	Картометрический метод	2,50	-

Сведения о местоположении границ объекта

1347	418768,69	2178422,19	Картометрический метод	2,50	-
1348	418766,94	2178471,8	Картометрический метод	2,50	-
1349	418764,48	2178471,78	Картометрический метод	2,50	-
1350	418764,42	2178475,92	Картометрический метод	2,50	-
1351	418766,88	2178475,92	Картометрический метод	2,50	-
1352	418765,72	2178518,68	Картометрический метод	2,50	-
1353	418697,51	2178518,28	Картометрический метод	2,50	-
1354	418681,21	2178517,88	Картометрический метод	2,50	-
1355	418681,09	2178521,06	Картометрический метод	2,50	-
1356	418670,41	2178537,63	Картометрический метод	2,50	-
1357	418631,02	2178570,85	Картометрический метод	2,50	-
1358	418629,86	2178571,19	Картометрический метод	2,50	-
1359	418626,95	2178571,84	Картометрический метод	2,50	-
1360	418622,82	2178571,87	Картометрический метод	2,50	-
1361	418619,81	2178571,61	Картометрический метод	2,50	-
1362	418618,02	2178571,09	Картометрический метод	2,50	-
1363	418615,36	2178569,85	Картометрический метод	2,50	-
1364	418612,81	2178568,15	Картометрический метод	2,50	-
1365	418611,26	2178566,78	Картометрический метод	2,50	-
1366	418581,79	2178535,22	Картометрический метод	2,50	-
1367	418578,46	2178508,43	Картометрический метод	2,50	-
1368	418573,64	2178513,28	Картометрический метод	2,50	-
1369	418569,95	2178517,02	Картометрический метод	2,50	-
1370	418548,85	2178516,46	Картометрический метод	2,50	-
1371	418522,46	2178516,01	Картометрический метод	2,50	-
1372	418522,5	2178513,54	Картометрический метод	2,50	-
1373	418526,2	2178386,34	Картометрический метод	2,50	-
1374	418615,47	2178387,39	Картометрический метод	2,50	-
1375	418614,58	2178453,25	Картометрический метод	2,50	-
1376	418614,52	2178467,25	Картометрический метод	2,50	-
1377	418632,3	2178467,25	Картометрический метод	2,50	-
1378	418632,3	2178475,66	Картометрический метод	2,50	-
1379	418634,92	2178475,67	Картометрический метод	2,50	-
1380	418633,8	2178474,68	Картометрический метод	2,50	-
1381	418634,64	2178455,38	Картометрический метод	2,50	-
1382	418635,46	2178389,96	Картометрический метод	2,50	-
1383	418647,66	2178389,98	Картометрический метод	2,50	-
1384	418654,57	2178390,21	Картометрический метод	2,50	-
1385	418658,88	2178390,31	Картометрический метод	2,50	-
1345	418769,04	2178394,59	Картометрический метод	2,50	-
1386	418765,01	2178541,41	Картометрический метод	2,50	-
1387	418760,98	2178672,57	Картометрический метод	2,50	-
1388	418630,36	2178668,44	Картометрический метод	2,50	-
1389	418631,89	2178589,75	Картометрический метод	2,50	-
1390	418631,97	2178582,08	Картометрический метод	2,50	-
1391	418632,88	2178581,62	Картометрический метод	2,50	-
1392	418638,37	2178578,76	Картометрический метод	2,50	-
1393	418681,77	2178540,78	Картометрический метод	2,50	-
1394	418713,13	2178540,9	Картометрический метод	2,50	-
1395	418717,38	2178540,99	Картометрический метод	2,50	-

Сведения о местоположении границ объекта

1386	418765,01	2178541,41	Картометрический метод	2,50	-
1396	418641,14	2177301,4	Картометрический метод	2,50	-
1397	418639,62	2177382,05	Картометрический метод	2,50	-
1398	418543,2	2177381,23	Картометрический метод	2,50	-
1399	418544,22	2177304,92	Картометрический метод	2,50	-
1400	418544,81	2177304,66	Картометрический метод	2,50	-
1401	418547,77	2177303,53	Картометрический метод	2,50	-
1402	418558,66	2177302,41	Картометрический метод	2,50	-
1403	418559,84	2177302,44	Картометрический метод	2,50	-
1404	418563,31	2177302,38	Картометрический метод	2,50	-
1405	418593,22	2177301,4	Картометрический метод	2,50	-
1396	418641,14	2177301,4	Картометрический метод	2,50	-
1406	418639,45	2177393,43	Картометрический метод	2,50	-
1407	418636,81	2177572,15	Картометрический метод	2,50	-
1408	418540,65	2177570,65	Картометрический метод	2,50	-
1409	418543,2	2177392,09	Картометрический метод	2,50	-
1406	418639,45	2177393,43	Картометрический метод	2,50	-
1410	418636,51	2177592,82	Картометрический метод	2,50	-
1411	418636,52	2177594,59	Картометрический метод	2,50	-
1412	418636,5	2177604,75	Картометрический метод	2,50	-
1413	418636,52	2177613,96	Картометрический метод	2,50	-
1414	418636,34	2177676,04	Картометрический метод	2,50	-
1415	418636,23	2177684,16	Картометрический метод	2,50	-
1416	418636,08	2177690,7	Картометрический метод	2,50	-
1417	418635,74	2177698,07	Картометрический метод	2,50	-
1418	418633,83	2177781,11	Картометрический метод	2,50	-
1419	418537,82	2177781,13	Картометрический метод	2,50	-
1420	418540,34	2177593,7	Картометрический метод	2,50	-
1421	418588,44	2177593,11	Картометрический метод	2,50	-
1422	418611,27	2177593,02	Картометрический метод	2,50	-
1423	418622,14	2177592,82	Картометрический метод	2,50	-
1410	418636,51	2177592,82	Картометрический метод	2,50	-
1424	418632,96	2177801,1	Картометрический метод	2,50	-
1425	418628,88	2177926,41	Картометрический метод	2,50	-
1426	418578,66	2177926,15	Картометрический метод	2,50	-
1427	418535,77	2177885,36	Картометрический метод	2,50	-
1428	418536,41	2177859,41	Картометрический метод	2,50	-
1429	418536,63	2177835,13	Картометрический метод	2,50	-
1430	418536,77	2177824,08	Картометрический метод	2,50	-
1431	418536,92	2177810,86	Картометрический метод	2,50	-
1432	418537,04	2177801,13	Картометрический метод	2,50	-
1433	418542,69	2177801,05	Картометрический метод	2,50	-
1434	418553,83	2177801,13	Картометрический метод	2,50	-
1435	418559,95	2177801,15	Картометрический метод	2,50	-
1436	418585,04	2177801,18	Картометрический метод	2,50	-
1424	418632,96	2177801,1	Картометрический метод	2,50	-
1437	418567,05	2177930,51	Картометрический метод	2,50	-

Сведения о местоположении границ объекта

1438	418548,01	2177957,77	Картометрический метод	2,50	-
1439	418539,06	2177966,17	Картометрический метод	2,50	-
1440	418528,49	2177975,9	Картометрический метод	2,50	-
1441	418520,52	2177975,37	Картометрический метод	2,50	-
1442	418517,73	2177972,96	Картометрический метод	2,50	-
1443	418515,23	2177970,1	Картометрический метод	2,50	-
1444	418509,89	2177964,04	Картометрический метод	2,50	-
1445	418494,48	2177946,59	Картометрический метод	2,50	-
1446	418488,24	2177939,36	Картометрический метод	2,50	-
1447	418486,77	2177937,69	Картометрический метод	2,50	-
1448	418486,91	2177931,96	Картометрический метод	2,50	-
1449	418502,05	2177914,19	Картометрический метод	2,50	-
1450	418516,94	2177896,7	Картометрический метод	2,50	-
1451	418518,24	2177895,5	Картометрический метод	2,50	-
1452	418520,81	2177893,61	Картометрический метод	2,50	-
1453	418530,46	2177894,76	Картометрический метод	2,50	-
1454	418545,05	2177908,02	Картометрический метод	2,50	-
1455	418566,06	2177926,78	Картометрический метод	2,50	-
1437	418567,05	2177930,51	Картометрический метод	2,50	-
1456	418627,73	2177945,66	Картометрический метод	2,50	-
1457	418623,32	2178082,73	Картометрический метод	2,50	-
1458	418580,18	2178082,37	Картометрический метод	2,50	-
1459	418531,79	2178080,99	Картометрический метод	2,50	-
1460	418533,27	2177987,77	Картометрический метод	2,50	-
1461	418578,08	2177945,47	Картометрический метод	2,50	-
1456	418627,73	2177945,66	Картометрический метод	2,50	-
1462	418622,92	2178095,09	Картометрический метод	2,50	-
1463	418622,81	2178103,34	Картометрический метод	2,50	-
1464	418622,73	2178109,11	Картометрический метод	2,50	-
1465	418622,6	2178118,48	Картометрический метод	2,50	-
1466	418619,07	2178223,44	Картометрический метод	2,50	-
1467	418543,65	2178223,07	Картометрический метод	2,50	-
1468	418528,7	2178222,77	Картометрический метод	2,50	-
1469	418530,62	2178111,35	Картометрический метод	2,50	-
1470	418530,65	2178109,98	Картометрический метод	2,50	-
1471	418531,5	2178093,84	Картометрический метод	2,50	-
1472	418613,09	2178094,88	Картометрический метод	2,50	-
1462	418622,92	2178095,09	Картометрический метод	2,50	-
1473	418618,75	2178240,8	Картометрический метод	2,50	-
1474	418615,82	2178369,17	Картометрический метод	2,50	-
1475	418526,33	2178368,43	Картометрический метод	2,50	-
1476	418528,7	2178239,6	Картометрический метод	2,50	-
1473	418618,75	2178240,8	Картометрический метод	2,50	-
1477	418572,6	2178537,07	Картометрический метод	2,50	-
1478	418611,46	2178579,66	Картометрический метод	2,50	-
1479	418611,3	2178593,27	Картометрический метод	2,50	-
1480	418610,27	2178667,61	Картометрический метод	2,50	-
1481	418521,15	2178665,62	Картометрический метод	2,50	-

Сведения о местоположении границ объекта

1482	418522,37	2178536,22	Картометрический метод	2,50	-
1483	418542,02	2178536,55	Картометрический метод	2,50	-
1477	418572,6	2178537,07	Картометрический метод	2,50	-
1484	418610,16	2178685,01	Картометрический метод	2,50	-
1485	418608,27	2178810,6	Картометрический метод	2,50	-
1486	418519,08	2178809,54	Картометрический метод	2,50	-
1487	418520,03	2178744,94	Картометрический метод	2,50	-
1488	418520,35	2178723,4	Картометрический метод	2,50	-
1489	418520,9	2178683,78	Картометрический метод	2,50	-
1484	418610,16	2178685,01	Картометрический метод	2,50	-
1490	418607,88	2178830,6	Картометрический метод	2,50	-
1491	418606,71	2178879,71	Картометрический метод	2,50	-
1492	418606,68	2178883,51	Картометрический метод	2,50	-
1493	418606,51	2178896,12	Картометрический метод	2,50	-
1494	418605,9	2178923,69	Картометрический метод	2,50	-
1495	418605,72	2178930,7	Картометрический метод	2,50	-
1496	418605,29	2178940,92	Картометрический метод	2,50	-
1497	418604,6	2178954,63	Картометрический метод	2,50	-
1498	418515,72	2178953,2	Картометрический метод	2,50	-
1499	418517,91	2178860,46	Картометрический метод	2,50	-
1500	418518,84	2178829,54	Картометрический метод	2,50	-
1501	418527,86	2178829,74	Картометрический метод	2,50	-
1502	418547,93	2178829,95	Картометрический метод	2,50	-
1490	418607,88	2178830,6	Картометрический метод	2,50	-
1503	418604,99	2178971,73	Картометрический метод	2,50	-
1504	418605,04	2178974,07	Картометрический метод	2,50	-
1505	418605,13	2178985	Картометрический метод	2,50	-
1506	418605,21	2178989,22	Картометрический метод	2,50	-
1507	418604,23	2179079,05	Картометрический метод	2,50	-
1508	418603,88	2179100,86	Картометрический метод	2,50	-
1509	418551,61	2179100,49	Картометрический метод	2,50	-
1510	418535,11	2179082,68	Картометрический метод	2,50	-
1511	418532,15	2179079,34	Картометрический метод	2,50	-
1512	418529,31	2179075,85	Картометрический метод	2,50	-
1513	418514,92	2179056,73	Картометрический метод	2,50	-
1514	418514,94	2179045,03	Картометрический метод	2,50	-
1515	418515,3	2178970,82	Картометрический метод	2,50	-
1503	418604,99	2178971,73	Картометрический метод	2,50	-
1516	418539,15	2179107,46	Картометрический метод	2,50	-
1517	418536,14	2179118,75	Картометрический метод	2,50	-
1518	418504,33	2179150,09	Картометрический метод	2,50	-
1519	418501,46	2179150,84	Картометрический метод	2,50	-
1520	418492,34	2179147,43	Картометрический метод	2,50	-
1521	418461,47	2179116,68	Картометрический метод	2,50	-
1522	418462,11	2179103,46	Картометрический метод	2,50	-
1523	418471,21	2179095,99	Картометрический метод	2,50	-
1524	418486,65	2179079,95	Картометрический метод	2,50	-
1525	418497,76	2179069,82	Картометрический метод	2,50	-

Сведения о местоположении границ объекта

1526	418504,65	2179073,36	Картометрический метод	2,50	-
1516	418539,15	2179107,46	Картометрический метод	2,50	-
1527	418603,31	2179123,45	Картометрический метод	2,50	-
1528	418603,23	2179193,9	Картометрический метод	2,50	-
1529	418602,45	2179295,45	Картометрический метод	2,50	-
1530	418508,5	2179299,16	Картометрический метод	2,50	-
1531	418509,4	2179161	Картометрический метод	2,50	-
1532	418534,75	2179137,17	Картометрический метод	2,50	-
1533	418542,36	2179131,09	Картометрический метод	2,50	-
1534	418552,7	2179122,45	Картометрический метод	2,50	-
1527	418603,31	2179123,45	Картометрический метод	2,50	-
1535	418602	2179310,78	Картометрический метод	2,50	-
1536	418600,93	2179399,25	Картометрический метод	2,50	-
1537	418599,47	2179477,78	Картометрический метод	2,50	-
1538	418534,8	2179477,22	Картометрический метод	2,50	-
1539	418527,43	2179455,74	Картометрический метод	2,50	-
1540	418523,73	2179435,02	Картометрический метод	2,50	-
1541	418521,92	2179425,78	Картометрический метод	2,50	-
1542	418519,76	2179413,59	Картометрический метод	2,50	-
1543	418509,55	2179341,34	Картометрический метод	2,50	-
1544	418508,75	2179320,63	Картометрический метод	2,50	-
1545	418508,63	2179314,16	Картометрический метод	2,50	-
1546	418553,26	2179312,46	Картометрический метод	2,50	-
1547	418574,72	2179311,38	Картометрический метод	2,50	-
1535	418602	2179310,78	Картометрический метод	2,50	-
1548	418524,52	2177393,78	Картометрический метод	2,50	-
1549	418522,32	2177571,15	Картометрический метод	2,50	-
1550	418453,91	2177570,15	Картометрический метод	2,50	-
1551	418378,71	2177569,1	Картометрический метод	2,50	-
1552	418376,52	2177558,43	Картометрический метод	2,50	-
1553	418372,09	2177548,22	Картометрический метод	2,50	-
1554	418365,02	2177540,49	Картометрический метод	2,50	-
1555	418358,95	2177534,96	Картометрический метод	2,50	-
1556	418349,86	2177531,28	Картометрический метод	2,50	-
1557	418344,42	2177530,9	Картометрический метод	2,50	-
1558	418345	2177442,12	Картометрический метод	2,50	-
1559	418346	2177393,41	Картометрический метод	2,50	-
1560	418368,34	2177393,67	Картометрический метод	2,50	-
1561	418383,24	2177393,78	Картометрический метод	2,50	-
1548	418524,52	2177393,78	Картометрический метод	2,50	-
1562	418521,53	2177594,42	Картометрический метод	2,50	-
1563	418518,41	2177780,93	Картометрический метод	2,50	-
1564	418336,4	2177780,14	Картометрический метод	2,50	-
1565	418337,31	2177664,51	Картометрический метод	2,50	-
1566	418337,5	2177653,5	Картометрический метод	2,50	-
1567	418342,6	2177652,56	Картометрический метод	2,50	-
1568	418350,18	2177649,61	Картометрический метод	2,50	-
1569	418365,94	2177645,67	Картометрический метод	2,50	-

Сведения о местоположении границ объекта

1570	418378,4	2177628,6	Картометрический метод	2,50	-
1571	418379,2	2177594,58	Картометрический метод	2,50	-
1562	418521,53	2177594,42	Картометрический метод	2,50	-
1572	418518,48	2177798,03	Картометрический метод	2,50	-
1573	418518,63	2177832,38	Картометрический метод	2,50	-
1574	418517,2	2177855,99	Картометрический метод	2,50	-
1575	418511,23	2177882,46	Картометрический метод	2,50	-
1576	418499,99	2177900,42	Картометрический метод	2,50	-
1577	418491,04	2177909,16	Картометрический метод	2,50	-
1578	418478,15	2177921,74	Картометрический метод	2,50	-
1579	418468,37	2177926,23	Картометрический метод	2,50	-
1580	418335,14	2177923,67	Картометрический метод	2,50	-
1581	418336,26	2177797,64	Картометрический метод	2,50	-
1572	418518,48	2177798,03	Картометрический метод	2,50	-
1582	418512,45	2177984,08	Картометрический метод	2,50	-
1583	418513,28	2178075,46	Картометрический метод	2,50	-
1584	418333,85	2178071,58	Картометрический метод	2,50	-
1585	418334,99	2177941,18	Картометрический метод	2,50	-
1586	418444,18	2177942,86	Картометрический метод	2,50	-
1587	418453,09	2177943,18	Картометрический метод	2,50	-
1588	418474,52	2177944,21	Картометрический метод	2,50	-
1582	418512,45	2177984,08	Картометрический метод	2,50	-
1589	418512,89	2178092,95	Картометрический метод	2,50	-
1590	418509,99	2178222,24	Картометрический метод	2,50	-
1591	418391,14	2178219,84	Картометрический метод	2,50	-
1592	418391,73	2178147,1	Картометрический метод	2,50	-
1593	418391,78	2178141,51	Картометрический метод	2,50	-
1594	418393,05	2178090,37	Картометрический метод	2,50	-
1589	418512,89	2178092,95	Картометрический метод	2,50	-
1595	418372,5	2178090,23	Картометрический метод	2,50	-
1596	418376,01	2178101,16	Картометрический метод	2,50	-
1597	418375,63	2178158,24	Картометрический метод	2,50	-
1598	418375,52	2178184,96	Картометрический метод	2,50	-
1599	418375,35	2178208,58	Картометрический метод	2,50	-
1600	418373,2	2178218,67	Картометрический метод	2,50	-
1601	418326,48	2178216,91	Картометрический метод	2,50	-
1602	418289,6	2178216,19	Картометрический метод	2,50	-
1603	418261,9	2178215,49	Картометрический метод	2,50	-
1604	418261,13	2178213,1	Картометрический метод	2,50	-
1605	418260,9	2178195,03	Картометрический метод	2,50	-
1606	418260,54	2178173,16	Картометрический метод	2,50	-
1607	418260,34	2178148,02	Картометрический метод	2,50	-
1608	418260,32	2178130,9	Картометрический метод	2,50	-
1609	418260,66	2178109,68	Картометрический метод	2,50	-
1610	418260,19	2178088,09	Картометрический метод	2,50	-
1611	418262,02	2178085,24	Картометрический метод	2,50	-
1612	418298,65	2178085,76	Картометрический метод	2,50	-
1613	418329,19	2178085,88	Картометрический метод	2,50	-

Сведения о местоположении границ объекта

1614	418347,5	2178086,11	Картометрический метод	2,50	-
1615	418367,96	2178087,03	Картометрический метод	2,50	-
1595	418372,5	2178090,23	Картометрический метод	2,50	-
1616	418509,6	2178239,77	Картометрический метод	2,50	-
1617	418507,63	2178307,66	Картометрический метод	2,50	-
1618	418507,24	2178324,93	Картометрический метод	2,50	-
1619	418506,96	2178336,35	Картометрический метод	2,50	-
1620	418506,58	2178336,36	Картометрический метод	2,50	-
1621	418506,11	2178348,73	Картометрический метод	2,50	-
1622	418505,77	2178365,53	Картометрический метод	2,50	-
1623	418468,2	2178364,72	Картометрический метод	2,50	-
1624	418455,97	2178364,46	Картометрический метод	2,50	-
1625	418454,93	2178364,62	Картометрический метод	2,50	-
1626	418447,92	2178364,44	Картометрический метод	2,50	-
1627	418440,07	2178364,28	Картометрический метод	2,50	-
1628	418425,95	2178364,26	Картометрический метод	2,50	-
1629	418394,33	2178363,86	Картометрический метод	2,50	-
1630	418394,38	2178362,76	Картометрический метод	2,50	-
1631	418391,21	2178362,71	Картометрический метод	2,50	-
1632	418391,15	2178363,88	Картометрический метод	2,50	-
1633	418330,14	2178363,86	Картометрический метод	2,50	-
1634	418331,59	2178235,72	Картометрический метод	2,50	-
1635	418390,92	2178236,6	Картометрический метод	2,50	-
1636	418440,95	2178237,89	Картометрический метод	2,50	-
1616	418509,6	2178239,77	Картометрический метод	2,50	-
1637	418506,32	2178386,56	Картометрический метод	2,50	-
1638	418505,91	2178418,02	Картометрический метод	2,50	-
1639	418504,41	2178482,46	Картометрический метод	2,50	-
1640	418504,34	2178485,33	Картометрический метод	2,50	-
1641	418503,84	2178511,73	Картометрический метод	2,50	-
1642	418477,37	2178511,56	Картометрический метод	2,50	-
1643	418459,49	2178511,45	Картометрический метод	2,50	-
1644	418422,71	2178510,79	Картометрический метод	2,50	-
1645	418389,14	2178510	Картометрический метод	2,50	-
1646	418372,87	2178493,85	Картометрический метод	2,50	-
1647	418361,05	2178481,66	Картометрический метод	2,50	-
1648	418360,9	2178480,14	Картометрический метод	2,50	-
1649	418329,36	2178446,9	Картометрический метод	2,50	-
1650	418330,14	2178382,78	Картометрический метод	2,50	-
1651	418368,5	2178383,41	Картометрический метод	2,50	-
1652	418382,74	2178384,02	Картометрический метод	2,50	-
1653	418435,25	2178385,1	Картометрический метод	2,50	-
1654	418451,33	2178385,42	Картометрический метод	2,50	-
1655	418467,02	2178385,89	Картометрический метод	2,50	-
1637	418506,32	2178386,56	Картометрический метод	2,50	-
1656	418320,99	2178455,8	Картометрический метод	2,50	-
1657	418323,76	2178456,98	Картометрический метод	2,50	-
1658	418326,16	2178458,75	Картометрический метод	2,50	-

Сведения о местоположении границ объекта

1659	418378,87	2178515,5	Картометрический метод	2,50	-
1660	418379,87	2178517,28	Картометрический метод	2,50	-
1661	418380,14	2178520,3	Картометрический метод	2,50	-
1662	418380,14	2178523,28	Картометрический метод	2,50	-
1663	418378,7	2178525,98	Картометрический метод	2,50	-
1664	418324,79	2178576,75	Картометрический метод	2,50	-
1665	418321,98	2178579,05	Картометрический метод	2,50	-
1666	418318,18	2178580,38	Картометрический метод	2,50	-
1667	418314,09	2178580,28	Картометрический метод	2,50	-
1668	418310,3	2178578,89	Картометрический метод	2,50	-
1669	418307,11	2178576,4	Картометрический метод	2,50	-
1670	418284,99	2178554,24	Картометрический метод	2,50	-
1671	418260,02	2178529,32	Картометрический метод	2,50	-
1672	418258,31	2178526,77	Картометрический метод	2,50	-
1673	418256,97	2178523,03	Картометрический метод	2,50	-
1674	418256,15	2178517,99	Картометрический метод	2,50	-
1675	418256,73	2178514,01	Картометрический метод	2,50	-
1676	418257,76	2178511,11	Картометрический метод	2,50	-
1677	418261,39	2178507,59	Картометрический метод	2,50	-
1678	418309,58	2178458,28	Картометрический метод	2,50	-
1679	418312,02	2178456,5	Картометрический метод	2,50	-
1680	418314,9	2178455,56	Картометрический метод	2,50	-
1681	418317,96	2178455,31	Картометрический метод	2,50	-
1656	418320,99	2178455,8	Картометрический метод	2,50	-
1682	418504,46	2178534,73	Картометрический метод	2,50	-
1683	418501,25	2178664,13	Картометрический метод	2,50	-
1684	418359,57	2178662,72	Картометрический метод	2,50	-
1685	418347,26	2178662,61	Картометрический метод	2,50	-
1686	418325,55	2178662,19	Картометрический метод	2,50	-
1687	418325,57	2178659,76	Картометрический метод	2,50	-
1688	418325,81	2178649,89	Картометрический метод	2,50	-
1689	418326,04	2178639,72	Картометрический метод	2,50	-
1690	418327,13	2178591,58	Картометрический метод	2,50	-
1691	418348,62	2178591,98	Картометрический метод	2,50	-
1692	418350,42	2178589,86	Картометрический метод	2,50	-
1693	418361,06	2178579,61	Картометрический метод	2,50	-
1694	418382,6	2178560,01	Картометрический метод	2,50	-
1695	418384,33	2178562,03	Картометрический метод	2,50	-
1696	418387,74	2178558,28	Картометрический метод	2,50	-
1697	418388,28	2178534,6	Картометрический метод	2,50	-
1698	418402,72	2178534,6	Картометрический метод	2,50	-
1699	418406,11	2178534,59	Картометрический метод	2,50	-
1700	418406,92	2178534,59	Картометрический метод	2,50	-
1701	418406,97	2178533,5	Картометрический метод	2,50	-
1702	418409,3	2178533,53	Картометрический метод	2,50	-
1703	418409,28	2178534,6	Картометрический метод	2,50	-
1704	418422,69	2178534,65	Картометрический метод	2,50	-
1705	418426,28	2178534,66	Картометрический метод	2,50	-
1706	418426,33	2178533,12	Картометрический метод	2,50	-
1707	418429,1	2178533,06	Картометрический метод	2,50	-

Сведения о местоположении границ объекта

1708	418429,18	2178532,21	Картометрический метод	2,50	-
1709	418431,58	2178532,21	Картометрический метод	2,50	-
1710	418431,6	2178534,68	Картометрический метод	2,50	-
1711	418445,86	2178534,74	Картометрический метод	2,50	-
1682	418504,46	2178534,73	Картометрический метод	2,50	-
1712	418500,92	2178683,22	Картометрический метод	2,50	-
1713	418498,77	2178809,66	Картометрический метод	2,50	-
1714	418322,82	2178806,51	Картометрический метод	2,50	-
1715	418324,6	2178703,21	Картометрический метод	2,50	-
1716	418325,2	2178680,78	Картометрический метод	2,50	-
1717	418340,64	2178680,94	Картометрический метод	2,50	-
1718	418344,97	2178681,02	Картометрический метод	2,50	-
1719	418349,34	2178680,95	Картометрический метод	2,50	-
1720	418380,83	2178681,53	Картометрический метод	2,50	-
1712	418500,92	2178683,22	Картометрический метод	2,50	-
1721	418498,45	2178828,68	Картометрический метод	2,50	-
1722	418496,75	2178951,88	Картометрический метод	2,50	-
1723	418320,07	2178951,88	Картометрический метод	2,50	-
1724	418322,45	2178825,49	Картометрический метод	2,50	-
1721	418498,45	2178828,68	Картометрический метод	2,50	-
1725	418496,28	2178970,88	Картометрический метод	2,50	-
1726	418495,38	2179051,32	Картометрический метод	2,50	-
1727	418490,13	2179060,6	Картометрический метод	2,50	-
1728	418488,39	2179062,25	Картометрический метод	2,50	-
1729	418481,69	2179068,93	Картометрический метод	2,50	-
1730	418477,89	2179072,72	Картометрический метод	2,50	-
1731	418462,71	2179085,48	Картометрический метод	2,50	-
1732	418456,69	2179090,5	Картометрический метод	2,50	-
1733	418453,37	2179093,21	Картометрический метод	2,50	-
1734	418443,16	2179101,24	Картометрический метод	2,50	-
1735	418317,57	2179099,47	Картометрический метод	2,50	-
1736	418319,7	2178970,88	Картометрический метод	2,50	-
1737	418330,58	2178970,88	Картометрический метод	2,50	-
1738	418334,32	2178970,88	Картометрический метод	2,50	-
1725	418496,28	2178970,88	Картометрический метод	2,50	-
1739	418325,52	2177392,48	Картометрический метод	2,50	-
1740	418323,24	2177524,98	Картометрический метод	2,50	-
1741	418323,14	2177529,13	Картометрический метод	2,50	-
1742	418303,59	2177529,45	Картометрический метод	2,50	-
1743	418292,92	2177533,34	Картометрический метод	2,50	-
1744	418287,99	2177549,09	Картометрический метод	2,50	-
1745	418287,86	2177555,56	Картометрический метод	2,50	-
1746	418287,85	2177562,64	Картометрический метод	2,50	-
1747	418287,54	2177569,09	Картометрический метод	2,50	-
1748	418279,98	2177568,89	Картометрический метод	2,50	-
1749	418269,63	2177568,99	Картометрический метод	2,50	-
1750	418265,61	2177568,84	Картометрический метод	2,50	-
1751	418253,79	2177569,05	Картометрический метод	2,50	-

Сведения о местоположении границ объекта

1752	418244,67	2177568,98	Картометрический метод	2,50	-
1753	418212,53	2177569,22	Картометрический метод	2,50	-
1754	418199,51	2177569,12	Картометрический метод	2,50	-
1755	418165,23	2177569,52	Картометрический метод	2,50	-
1756	418162,26	2177439,23	Картометрический метод	2,50	-
1757	418162,48	2177429,46	Картометрический метод	2,50	-
1758	418162,92	2177416,3	Картометрический метод	2,50	-
1759	418162,76	2177410,29	Картометрический метод	2,50	-
1760	418163,18	2177408,18	Картометрический метод	2,50	-
1761	418163,04	2177403,15	Картометрический метод	2,50	-
1762	418166,25	2177403,17	Картометрический метод	2,50	-
1763	418166,41	2177389,1	Картометрический метод	2,50	-
1764	418230,24	2177389,44	Картометрический метод	2,50	-
1739	418325,52	2177392,48	Картометрический метод	2,50	-
1765	418346,7	2177542,14	Картометрический метод	2,50	-
1766	418352,04	2177544,9	Картометрический метод	2,50	-
1767	418356,53	2177548,99	Картометрический метод	2,50	-
1768	418361,88	2177554,84	Картометрический метод	2,50	-
1769	418365,09	2177562,23	Картометрический метод	2,50	-
1770	418367,86	2177573,99	Картометрический метод	2,50	-
1771	418367,89	2177585,85	Картометрический метод	2,50	-
1772	418366,95	2177599,43	Картометрический метод	2,50	-
1773	418365,32	2177618,84	Картометрический метод	2,50	-
1774	418363,3	2177630,02	Картометрический метод	2,50	-
1775	418361,44	2177633,63	Картометрический метод	2,50	-
1776	418358,54	2177636,52	Картометрический метод	2,50	-
1777	418355,37	2177638,54	Картометрический метод	2,50	-
1778	418351,65	2177639,81	Картометрический метод	2,50	-
1779	418338,63	2177642,04	Картометрический метод	2,50	-
1780	418332,04	2177642,75	Картометрический метод	2,50	-
1781	418324,93	2177642,09	Картометрический метод	2,50	-
1782	418319,81	2177641,16	Картометрический метод	2,50	-
1783	418317,14	2177640,03	Картометрический метод	2,50	-
1784	418313,02	2177637,41	Картометрический метод	2,50	-
1785	418310,08	2177634,92	Картометрический метод	2,50	-
1786	418307,51	2177631,96	Картометрический метод	2,50	-
1787	418305,51	2177628,61	Картометрический метод	2,50	-
1788	418303,88	2177624,94	Картометрический метод	2,50	-
1789	418302,68	2177616,8	Картометрический метод	2,50	-
1790	418302,29	2177613,6	Картометрический метод	2,50	-
1791	418302,01	2177600,92	Картометрический метод	2,50	-
1792	418301,34	2177581,34	Картометрический метод	2,50	-
1793	418301,8	2177567,98	Картометрический метод	2,50	-
1794	418302,56	2177560,46	Картометрический метод	2,50	-
1795	418303,19	2177555,57	Картометрический метод	2,50	-
1796	418305,67	2177549,02	Картометрический метод	2,50	-
1797	418308,26	2177545,86	Картометрический метод	2,50	-
1798	418311,07	2177543,09	Картометрический метод	2,50	-
1799	418314,2	2177540,8	Картометрический метод	2,50	-
1800	418332,54	2177541,51	Картометрический метод	2,50	-

Сведения о местоположении границ объекта

1765	418346,7	2177542,14	Картометрический метод	2,50	-
1801	418288,59	2177588,14	Картометрический метод	2,50	-
1802	418290,43	2177643,56	Картометрический метод	2,50	-
1803	418314,97	2177647,99	Картометрический метод	2,50	-
1804	418319,22	2177730,04	Картометрический метод	2,50	-
1805	418319,28	2177739,69	Картометрический метод	2,50	-
1806	418319,26	2177745,43	Картометрический метод	2,50	-
1807	418319,32	2177755,37	Картометрический метод	2,50	-
1808	418319,55	2177771,66	Картометрический метод	2,50	-
1809	418319,44	2177779,17	Картометрический метод	2,50	-
1810	418319,43	2177780,08	Картометрический метод	2,50	-
1811	418203,93	2177779,61	Картометрический метод	2,50	-
1812	418203,86	2177751,13	Картометрический метод	2,50	-
1813	418190,8	2177689,43	Картометрический метод	2,50	-
1814	418172,75	2177618,52	Картометрический метод	2,50	-
1815	418170,9	2177587,43	Картометрический метод	2,50	-
1816	418278,09	2177588,01	Картометрический метод	2,50	-
1801	418288,59	2177588,14	Картометрический метод	2,50	-
1817	418320,38	2177798,09	Картометрический метод	2,50	-
1818	418320,4	2177801,17	Картометрический метод	2,50	-
1819	418319,15	2177922,88	Картометрический метод	2,50	-
1820	418258,02	2177922,04	Картометрический метод	2,50	-
1821	418253,84	2177921,77	Картометрический метод	2,50	-
1822	418156,19	2177919,85	Картометрический метод	2,50	-
1823	418155,19	2177919,78	Картометрический метод	2,50	-
1824	418156,18	2177888,79	Картометрический метод	2,50	-
1825	418158,02	2177882,04	Картометрический метод	2,50	-
1826	418158,93	2177877,89	Картометрический метод	2,50	-
1827	418177,66	2177848,84	Картометрический метод	2,50	-
1828	418183,94	2177842,63	Картометрический метод	2,50	-
1829	418199,26	2177814,55	Картометрический метод	2,50	-
1830	418201,08	2177811,1	Картометрический метод	2,50	-
1831	418206,1	2177799,8	Картометрический метод	2,50	-
1832	418211,61	2177797,64	Картометрический метод	2,50	-
1833	418222,94	2177797,69	Картометрический метод	2,50	-
1817	418320,38	2177798,09	Картометрический метод	2,50	-
1834	418318,99	2177940,89	Картометрический метод	2,50	-
1835	418317,85	2178072,38	Картометрический метод	2,50	-
1836	418291,18	2178071,95	Картометрический метод	2,50	-
1837	418280,01	2178071,8	Картометрический метод	2,50	-
1838	418273,99	2178071,84	Картометрический метод	2,50	-
1839	418153,04	2178069,09	Картометрический метод	2,50	-
1840	418153,37	2178014,9	Картометрический метод	2,50	-
1841	418154,85	2177937,83	Картометрический метод	2,50	-
1834	418318,99	2177940,89	Картометрический метод	2,50	-
1842	418246,23	2178086,74	Картометрический метод	2,50	-
1843	418246,16	2178135,3	Картометрический метод	2,50	-
1844	418246,07	2178142,18	Картометрический метод	2,50	-

Сведения о местоположении границ объекта

1845	418245,86	2178149,08	Картометрический метод	2,50	-
1846	418245,6	2178154,13	Картометрический метод	2,50	-
1847	418245,66	2178154,85	Картометрический метод	2,50	-
1848	418245,91	2178158,54	Картометрический метод	2,50	-
1849	418247,01	2178216,43	Картометрический метод	2,50	-
1850	418185,04	2178216,79	Картометрический метод	2,50	-
1851	418183,15	2178216,91	Картометрический метод	2,50	-
1852	418147,93	2178216,58	Картометрический метод	2,50	-
1853	418152,44	2178086,47	Картометрический метод	2,50	-
1854	418185,79	2178086,55	Картометрический метод	2,50	-
1855	418195,52	2178086,52	Картометрический метод	2,50	-
1856	418203,48	2178086,5	Картометрический метод	2,50	-
1857	418204,36	2178086,52	Картометрический метод	2,50	-
1842	418246,23	2178086,74	Картометрический метод	2,50	-
1858	418314,27	2178235,41	Картометрический метод	2,50	-
1859	418314,04	2178247,2	Картометрический метод	2,50	-
1860	418314,39	2178249,91	Картометрический метод	2,50	-
1861	418314,42	2178252,64	Картометрический метод	2,50	-
1862	418313,84	2178255,19	Картометрический метод	2,50	-
1863	418313,78	2178263,11	Картометрический метод	2,50	-
1864	418312,93	2178363,96	Картометрический метод	2,50	-
1865	418147,23	2178360,46	Картометрический метод	2,50	-
1866	418147,12	2178329,44	Картометрический метод	2,50	-
1867	418146,28	2178280	Картометрический метод	2,50	-
1868	418145,95	2178260,64	Картометрический метод	2,50	-
1869	418147,36	2178232,47	Картометрический метод	2,50	-
1870	418159,91	2178232,3	Картометрический метод	2,50	-
1871	418171,37	2178232,4	Картометрический метод	2,50	-
1872	418282,69	2178233,76	Картометрический метод	2,50	-
1873	418312,02	2178234,05	Картометрический метод	2,50	-
1858	418314,27	2178235,41	Картометрический метод	2,50	-
1874	420508,56	2178472,2	Картометрический метод	2,50	-
1875	420492,75	2178573,84	Картометрический метод	2,50	-
1876	420480,18	2178692,53	Картометрический метод	2,50	-
1877	420434,31	2178882,74	Картометрический метод	2,50	-
1878	420433,68	2178887,71	Картометрический метод	2,50	-
1879	420403,54	2178998,43	Картометрический метод	2,50	-
1880	420331,26	2179195,62	Картометрический метод	2,50	-
1881	420295,63	2179210,04	Картометрический метод	2,50	-
1882	419935,5	2179182,32	Картометрический метод	2,50	-
1883	419682,15	2179177,46	Картометрический метод	2,50	-
1884	419625,28	2179174,34	Картометрический метод	2,50	-
1885	419618,5	2179152,66	Картометрический метод	2,50	-
1886	419634,03	2179114,3	Картометрический метод	2,50	-
1887	419680,1	2179008,6	Картометрический метод	2,50	-
1888	419679,92	2178990,21	Картометрический метод	2,50	-
1889	419679,85	2178959,56	Картометрический метод	2,50	-
1890	419673,71	2178959,55	Картометрический метод	2,50	-
1891	419642,72	2178959,51	Картометрический метод	2,50	-

Сведения о местоположении границ объекта

1892	419642,7	2179034,87	Картометрический метод	2,50	-
1893	419631,59	2179060,88	Картометрический метод	2,50	-
1894	419562,85	2179215,37	Картометрический метод	2,50	-
1895	419466,41	2179362,61	Картометрический метод	2,50	-
1896	419417,88	2179443,14	Картометрический метод	2,50	-
1897	419407,98	2179443,27	Картометрический метод	2,50	-
1898	419351,37	2179378,27	Картометрический метод	2,50	-
1899	419331,65	2179356,15	Картометрический метод	2,50	-
1900	419290,29	2179311,23	Картометрический метод	2,50	-
1901	419254,74	2179266,71	Картометрический метод	2,50	-
1902	419234,76	2179241,69	Картометрический метод	2,50	-
1903	419227,42	2179233,22	Картометрический метод	2,50	-
1904	419183,23	2179184,84	Картометрический метод	2,50	-
1905	419156,37	2179163,62	Картометрический метод	2,50	-
1906	419129,75	2179142,6	Картометрический метод	2,50	-
1907	419125,67	2179122,49	Картометрический метод	2,50	-
1908	419074,41	2179119,97	Картометрический метод	2,50	-
1909	419064,42	2179119,48	Картометрический метод	2,50	-
1910	419044,43	2179119,07	Картометрический метод	2,50	-
1911	419034,42	2179118,87	Картометрический метод	2,50	-
1912	419028,41	2179118,75	Картометрический метод	2,50	-
1913	419028,49	2179111,3	Картометрический метод	2,50	-
1914	418988,69	2179113,54	Картометрический метод	2,50	-
1915	418987,65	2179124,43	Картометрический метод	2,50	-
1916	418967,72	2179123,04	Картометрический метод	2,50	-
1917	418914,38	2179115,34	Картометрический метод	2,50	-
1918	418913,88	2179057,6	Картометрический метод	2,50	-
1919	418914,51	2179002,34	Картометрический метод	2,50	-
1920	418917,18	2178990,67	Картометрический метод	2,50	-
1921	418917,18	2178970,67	Картометрический метод	2,50	-
1922	418920,27	2178903,67	Картометрический метод	2,50	-
1923	418924,23	2178817,57	Картометрический метод	2,50	-
1924	418927,13	2178754,52	Картометрический метод	2,50	-
1925	418927,28	2178749,82	Картометрический метод	2,50	-
1926	418927,85	2178738,53	Картометрический метод	2,50	-
1927	418928,36	2178722,71	Картометрический метод	2,50	-
1928	418930,24	2178660,46	Картометрический метод	2,50	-
1929	418932,28	2178644,79	Картометрический метод	2,50	-
1930	418933,27	2178585,52	Картометрический метод	2,50	-
1931	418932,22	2178544,44	Картометрический метод	2,50	-
1932	418947,81	2178544,09	Картометрический метод	2,50	-
1933	418954,75	2178544,06	Картометрический метод	2,50	-
1934	418954,81	2178544,96	Картометрический метод	2,50	-
1935	418991,17	2178542,87	Картометрический метод	2,50	-
1936	418990,64	2178537,55	Картометрический метод	2,50	-
1937	418990,44	2178535,36	Картометрический метод	2,50	-
1938	419043,89	2178531,33	Картометрический метод	2,50	-
1939	419044,1	2178533,89	Картометрический метод	2,50	-
1940	419061,09	2178533,33	Картометрический метод	2,50	-
1941	419061,03	2178532,09	Картометрический метод	2,50	-
1942	419073,85	2178531,46	Картометрический метод	2,50	-

Сведения о местоположении границ объекта

1943	419086,23	2178530,22	Картометрический метод	2,50	-
1944	419099,92	2178529,59	Картометрический метод	2,50	-
1945	419106,55	2178529,43	Картометрический метод	2,50	-
1946	419106,58	2178530,96	Картометрический метод	2,50	-
1947	419112,69	2178530,84	Картометрический метод	2,50	-
1948	419112,66	2178529,6	Картометрический метод	2,50	-
1949	419120,46	2178529,44	Картометрический метод	2,50	-
1950	419120,58	2178535,37	Картометрический метод	2,50	-
1951	419126,13	2178536,04	Картометрический метод	2,50	-
1952	419128,6	2178536,03	Картометрический метод	2,50	-
1953	419128,49	2178533,61	Картометрический метод	2,50	-
1954	419140,2	2178533,02	Картометрический метод	2,50	-
1955	419172,16	2178531,42	Картометрический метод	2,50	-
1956	419172,14	2178537,51	Картометрический метод	2,50	-
1957	419191,81	2178536,43	Картометрический метод	2,50	-
1958	419219,06	2178534,53	Картометрический метод	2,50	-
1959	419248,15	2178534,03	Картометрический метод	2,50	-
1960	419248,31	2178537,13	Картометрический метод	2,50	-
1961	419272,26	2178535,62	Картометрический метод	2,50	-
1962	419272,58	2178535,75	Картометрический метод	2,50	-
1963	419272,57	2178532,51	Картометрический метод	2,50	-
1964	419290,63	2178531,53	Картометрический метод	2,50	-
1965	419290,83	2178534,74	Картометрический метод	2,50	-
1966	419295,13	2178534,42	Картометрический метод	2,50	-
1967	419297,88	2178534,1	Картометрический метод	2,50	-
1968	419307,84	2178533,82	Картометрический метод	2,50	-
1969	419325,34	2178533,6	Картометрический метод	2,50	-
1970	419325,34	2178532,64	Картометрический метод	2,50	-
1971	419398,68	2178529,16	Картометрический метод	2,50	-
1972	419406,95	2178528,6	Картометрический метод	2,50	-
1973	419435,54	2178526,96	Картометрический метод	2,50	-
1974	419443,56	2178526,44	Картометрический метод	2,50	-
1975	419452,53	2178525,85	Картометрический метод	2,50	-
1976	419459,87	2178524,39	Картометрический метод	2,50	-
1977	419464,01	2178524,23	Картометрический метод	2,50	-
1978	419489,81	2178523,84	Картометрический метод	2,50	-
1979	419517,17	2178521,32	Картометрический метод	2,50	-
1980	419556,23	2178519,12	Картометрический метод	2,50	-
1981	419606,7	2178516,14	Картометрический метод	2,50	-
1982	419606,92	2178527,3	Картометрический метод	2,50	-
1983	419634,3	2178526,22	Картометрический метод	2,50	-
1984	419636,29	2178562,99	Картометрический метод	2,50	-
1985	419639,11	2178650,56	Картометрический метод	2,50	-
1986	419639,47	2178659,61	Картометрический метод	2,50	-
1987	419639,48	2178660,55	Картометрический метод	2,50	-
1988	419641,21	2178660,55	Картометрический метод	2,50	-
1989	419641,32	2178665	Картометрический метод	2,50	-
1990	419641,75	2178695,39	Картометрический метод	2,50	-
1991	419626,88	2178695,62	Картометрический метод	2,50	-
1992	419626,55	2178713,54	Картометрический метод	2,50	-
1993	419625,58	2178742,18	Картометрический метод	2,50	-


Сведения о местоположении границ объекта

1994	419617,17	2178773,25	Картометрический метод	2,50	-
1995	419633,26	2178773,41	Картометрический метод	2,50	-
1996	419637,17	2178720,62	Картометрический метод	2,50	-
1997	419637,04	2178713,41	Картометрический метод	2,50	-
1998	419642,42	2178713,31	Картометрический метод	2,50	-
1999	419642,41	2178720,2	Картометрический метод	2,50	-
2000	419652,07	2178720,04	Картометрический метод	2,50	-
2001	419657,33	2178719,73	Картометрический метод	2,50	-
2002	419656,77	2178705,85	Картометрический метод	2,50	-
2003	419656,77	2178673,8	Картометрический метод	2,50	-
2004	419657,12	2178668,02	Картометрический метод	2,50	-
2005	419657,12	2178658,02	Картометрический метод	2,50	-
2006	419653,6	2178658,14	Картометрический метод	2,50	-
2007	419652,24	2178642,99	Картометрический метод	2,50	-
2008	419650,58	2178596,81	Картометрический метод	2,50	-
2009	419649,47	2178559,23	Картометрический метод	2,50	-
2010	419646,3	2178518,97	Картометрический метод	2,50	-
2011	419645,93	2178514,2	Картометрический метод	2,50	-
2012	419654,23	2178513,41	Картометрический метод	2,50	-
2013	419656,97	2178513,15	Картометрический метод	2,50	-
2014	419676,5	2178511,72	Картометрический метод	2,50	-
2015	419846,13	2178502,72	Картометрический метод	2,50	-
2016	419867,4	2178501,41	Картометрический метод	2,50	-
2017	419951,75	2178496,52	Картометрический метод	2,50	-
2018	420027,03	2178492,06	Картометрический метод	2,50	-
2019	420084,3	2178488,73	Картометрический метод	2,50	-
2020	420123,65	2178485,75	Картометрический метод	2,50	-
2021	420178,34	2178482,95	Картометрический метод	2,50	-
2022	420479,9	2178472,9	Картометрический метод	2,50	-
1874	420508,56	2178472,2	Картометрический метод	2,50	-
2023	419795,09	2179188,8	Картометрический метод	2,50	-
2024	419796,33	2179190,8	Картометрический метод	2,50	-
2025	419794,34	2179192,04	Картометрический метод	2,50	-
2026	419793,1	2179190,04	Картометрический метод	2,50	-
2023	419795,09	2179188,8	Картометрический метод	2,50	-

3. Сведения о характерных точках части (частей) границы объекта

Обозначение характерных точек части границы	Координаты, м		Метод определения координат характерной точки	Средняя квадратическая погрешность положения характерной точки (Мт), м	Описание обозначения точки на местности (при наличии)
	X	Y			
1	2	3	4	5	6
Часть № -					
-	-	-	-	-	-

План границ объекта



Используемые условные знаки и обозначения:

Масштаб 1:15000

- 1 - характерная точка контура, сведения о которой позволяют однозначно определить её на местности
- вновь образованная часть контура, сведения о которой достаточны для определения её местоположения

ОПИСАНИЕ МЕСТОПОЛОЖЕНИЯ ГРАНИЦ

3.5 Зона объектов дорожного сервиса

(наименование объекта местоположение границ, которого описано (далее - объект)

Раздел 1

Сведения об объекте		
№ п/п	Характеристики объекта	Описание характеристик
1	2	3
1	Местоположение объекта	<i>Российская Федерация, Рязанская область, р-н Спасский, г. Спасск-Рязанский</i>
2	Площадь объекта \pm величина погрешности определения площади ($P \pm \Delta P$)	<i>22785кв.м. \pm 58кв.м.</i>
3	Иные характеристики объекта	<i>Номер зоны:</i>

Раздел 2

Сведения о местоположении границ объекта					
1. Система координат <u>МСК-62</u>					
2. Сведения о характерных точках границ объекта					
Обозначение характерных точек границ	Координаты, м		Метод определения координат характерной точки	Средняя квадратическая погрешность положения характерной точки (Мт), м	Описание обозначения точки на местности (при наличии)
	X	Y			
1	2	3	4	5	6
ЗУ1(1)					
1	420878,08	2177434,22	Картометрический метод	2,50	-
2	420825,16	2177469,43	Картометрический метод	2,50	-
3	420773,92	2177503,51	Картометрический метод	2,50	-
4	420701,32	2177438,97	Картометрический метод	2,50	-
5	420679,74	2177449,32	Картометрический метод	2,50	-
6	420688,15	2177458,21	Картометрический метод	2,50	-
7	420691,12	2177456,34	Картометрический метод	2,50	-
8	420695,93	2177468,37	Картометрический метод	2,50	-
9	420679,63	2177479,41	Картометрический метод	2,50	-
10	420667,54	2177488,28	Картометрический метод	2,50	-
11	420700,46	2177530,43	Картометрический метод	2,50	-
12	420661,16	2177561,32	Картометрический метод	2,50	-
13	420653,42	2177551,49	Картометрический метод	2,50	-
14	420616,74	2177581,02	Картометрический метод	2,50	-
15	420604,83	2177591,15	Картометрический метод	2,50	-
16	420585,34	2177573,27	Картометрический метод	2,50	-
17	420551,83	2177542,21	Картометрический метод	2,50	-
18	420559,12	2177528,31	Картометрический метод	2,50	-
19	420627,85	2177482,89	Картометрический метод	2,50	-
20	420786,11	2177375,55	Картометрический метод	2,50	-
21	420798,23	2177367,76	Картометрический метод	2,50	-
22	420801,09	2177370,16	Картометрический метод	2,50	-
1	420878,08	2177434,22	Картометрический метод	2,50	-
ЗУ1(2)					
23	419044,81	2179100,49	Картометрический метод	2,50	-
24	419044,43	2179119,07	Картометрический метод	2,50	-
25	419034,42	2179118,87	Картометрический метод	2,50	-
26	419028,41	2179118,75	Картометрический метод	2,50	-
27	419028,49	2179111,3	Картометрический метод	2,50	-
28	419028,57	2179100,1	Картометрический метод	2,50	-
23	419044,81	2179100,49	Картометрический метод	2,50	-
3. Сведения о характерных точках части (частей) границы объекта					
Обозначение характерных точек	Координаты, м		Метод определения координат характерной точки	Средняя квадратическая погрешность	Описание обозначения точки

Сведения о местоположении границ объекта

№ п/п точек части границы	X	Y	координат характерной точки	в положении характерной точки (Мп), м	на местности (при наличии)
1	2	3	4	5	6
Часть № -					
-	-	-	-	-	-

План границ объекта



Используемые условные знаки и обозначения:

Масштаб 1:10000

- 1 - характерная точка контура, сведения о которой позволяют однозначно определить её на местности
- вновь образованная часть контура, сведения о которой достаточны для определения её местоположения

ОПИСАНИЕ МЕСТОПОЛОЖЕНИЯ ГРАНИЦ

3.6 Зона объектов автомобильного транспорта

(наименование объекта местоположение границ, которого описано (далее - объект)

Раздел 1

Сведения об объекте		
№ п/п	Характеристики объекта	Описание характеристик
1	2	3
1	Местоположение объекта	<i>Российская Федерация, Рязанская область, р-н Спасский, г. Спасск-Рязанский</i>
2	Площадь объекта \pm величина погрешности определения площади ($P \pm \Delta P$)	<i>6151 кв.м. \pm 27 кв.м.</i>
3	Иные характеристики объекта	<i>Номер зоны:</i>

Раздел 2

Сведения о местоположении границ объекта					
1. Система координат <u>МСК-62</u>					
2. Сведения о характерных точках границ объекта					
Обозначение характерных точек границ	Координаты, м		Метод определения координат характерной точки	Средняя квадратическая погрешность положения характерной точки (Мт), м	Описание обозначения точки на местности (при наличии)
	X	Y			
1	2	3	4	5	6
1	420239,39	2177737,69	Картометрический метод	2,50	-
2	420219,46	2177759,07	Картометрический метод	2,50	-
3	420210,6	2177751,08	Картометрический метод	2,50	-
4	420167,15	2177711,38	Картометрический метод	2,50	-
5	420154,64	2177699,95	Картометрический метод	2,50	-
6	420156,15	2177698,31	Картометрический метод	2,50	-
7	420151,09	2177693,91	Картометрический метод	2,50	-
8	420149,49	2177695,38	Картометрический метод	2,50	-
9	420145,86	2177692,08	Картометрический метод	2,50	-
10	420142,41	2177689,11	Картометрический метод	2,50	-
11	420059,54	2177614,53	Картометрический метод	2,50	-
12	420108,72	2177614,3	Картометрический метод	2,50	-
1	420239,39	2177737,69	Картометрический метод	2,50	-
3. Сведения о характерных точках части (частей) границы объекта					
Обозначение характерных точек части границы	Координаты, м		Метод определения координат характерной точки	Средняя квадратическая погрешность положения характерной точки (Мт), м	Описание обозначения точки на местности (при наличии)
	X	Y			
1	2	3	4	5	6
Часть № =					
-	-	-	-	-	-

План границ объекта



Используемые условные знаки и обозначения:

Масштаб 1:5000

● 1 - характерная точка контура, сведения о которой позволяют однозначно определить её на местности

——— 4 - вновь образованная часть контура, сведения о которой достаточны для определения её местоположения

ОПИСАНИЕ МЕСТОПОЛОЖЕНИЯ ГРАНИЦ

4.2 Зона сельскохозяйственного использования вне населённых пунктов

(наименование объекта местоположение границ, которого описано (далее - объект)

Раздел 1

Сведения об объекте		
№ п/п	Характеристики объекта	Описание характеристик
1	2	3
1	Местоположение объекта	<i>Российская Федерация, Рязанская область, р-н Спасский, гп Спасск-Рязанское</i>
2	Площадь объекта \pm величина погрешности определения площади ($P \pm \Delta P$)	<i>6439078кв.м. \pm 1532кв.м.</i>
3	Иные характеристики объекта	<i>Номер зоны:</i>

Раздел 2

Сведения о местоположении границ объекта					
1. Система координат <u>МСК-62</u>					
2. Сведения о характерных точках границ объекта					
Обозначение характерных точек границ	Координаты, м		Метод определения координат характерной точки	Средняя квадратическая погрешность положения характерной точки (Мт), м	Описание обозначения точки на местности (при наличии)
	X	Y			
1	2	3	4	5	6
ЗУ1(1)					
1	421468,85	2174246,46	Картометрический метод	2,50	-
2	421687,28	2174444,26	Картометрический метод	2,50	-
3	421927,99	2175214,98	Картометрический метод	2,50	-
4	421876,33	2175075,84	Картометрический метод	2,50	-
5	421854,61	2175008,82	Картометрический метод	2,50	-
6	421679,39	2174469,6	Картометрический метод	2,50	-
7	421671,74	2174454,75	Картометрический метод	2,50	-
8	421670,3	2174450,87	Картометрический метод	2,50	-
9	421627,21	2174397,83	Картометрический метод	2,50	-
10	421549,32	2174334,84	Картометрический метод	2,50	-
1	421468,85	2174246,46	Картометрический метод	2,50	-
ЗУ1(2)					
11	421219,81	2174048,16	Картометрический метод	2,50	-
12	421355,81	2174172,21	Картометрический метод	2,50	-
13	421355,03	2174153,64	Картометрический метод	2,50	-
14	421354,63	2174143,02	Картометрический метод	2,50	-
15	421431,08	2174212,25	Картометрический метод	2,50	-
16	421440,58	2174227,2	Картометрический метод	2,50	-
17	421529,03	2174326,12	Картометрический метод	2,50	-
18	421588,23	2174379,76	Картометрический метод	2,50	-
19	421600,77	2174386,72	Картометрический метод	2,50	-
20	421643,95	2174429,92	Картометрический метод	2,50	-
21	421663,46	2174452,9	Картометрический метод	2,50	-
22	421656,9	2174456,96	Картометрический метод	2,50	-
23	421658,61	2174459,04	Картометрический метод	2,50	-
24	421662,91	2174477,97	Картометрический метод	2,50	-
25	421671,46	2174504,95	Картометрический метод	2,50	-
26	421738,33	2174715,93	Картометрический метод	2,50	-
27	422213,17	2176154,34	Картометрический метод	2,50	-
28	422313,54	2176462,98	Картометрический метод	2,50	-
29	422329,32	2176512,65	Картометрический метод	2,50	-
30	422342,88	2176555,32	Картометрический метод	2,50	-
31	422345,28	2176571,82	Картометрический метод	2,50	-
32	422339,81	2176588,72	Картометрический метод	2,50	-
33	422334,41	2176598,67	Картометрический метод	2,50	-
34	422227,95	2176633,09	Картометрический метод	2,50	-
35	421914,59	2176727,39	Картометрический метод	2,50	-
36	421802,21	2176768,81	Картометрический метод	2,50	-

Сведения о местоположении границ объекта

37	421635,38	2176841,67	Картометрический метод	2,50	-
38	421454,51	2176930	Картометрический метод	2,50	-
39	421361,94	2176983,04	Картометрический метод	2,50	-
40	421261,92	2177044	Картометрический метод	2,50	-
41	420773,12	2177357,92	Картометрический метод	2,50	-
42	420617,36	2177462,86	Картометрический метод	2,50	-
43	420524,02	2177525,27	Картометрический метод	2,50	-
44	420521,1	2177525,87	Картометрический метод	2,50	-
45	420508,27	2177517,58	Картометрический метод	2,50	-
46	421355,25	2176978,4	Картометрический метод	2,50	-
47	421331,18	2176860,73	Картометрический метод	2,50	-
48	420672,78	2177275,17	Картометрический метод	2,50	-
49	420073,51	2176861,81	Картометрический метод	2,50	-
50	419928,57	2177102,66	Картометрический метод	2,50	-
51	419922,48	2177115,22	Картометрический метод	2,50	-
52	419909,32	2177142,36	Картометрический метод	2,50	-
53	419693,31	2177013,76	Картометрический метод	2,50	-
54	419543,84	2176924,78	Картометрический метод	2,50	-
55	419458,42	2176866,72	Картометрический метод	2,50	-
56	419378,13	2176787,91	Картометрический метод	2,50	-
57	419253,77	2176640,58	Картометрический метод	2,50	-
58	419234,9	2176617,26	Картометрический метод	2,50	-
59	419269,75	2176531,4	Картометрический метод	2,50	-
60	419269,9	2176556,98	Картометрический метод	2,50	-
61	419266,98	2176621,87	Картометрический метод	2,50	-
62	419266,01	2176649,99	Картометрический метод	2,50	-
63	419336,04	2176727,83	Картометрический метод	2,50	-
64	419354,64	2176701,7	Картометрический метод	2,50	-
65	419407,66	2176683,06	Картометрический метод	2,50	-
66	419450,49	2176683,13	Картометрический метод	2,50	-
67	419475,85	2176753,84	Картометрический метод	2,50	-
68	419436,74	2176793,36	Картометрический метод	2,50	-
69	419414,53	2176815,81	Картометрический метод	2,50	-
70	419455,82	2176862,7	Картометрический метод	2,50	-
71	419464,97	2176868,27	Картометрический метод	2,50	-
72	419512,71	2176861,1	Картометрический метод	2,50	-
73	419552,79	2176835,84	Картометрический метод	2,50	-
74	419583,01	2176809,34	Картометрический метод	2,50	-
75	419643,21	2176770,22	Картометрический метод	2,50	-
76	419669,79	2176761,02	Картометрический метод	2,50	-
77	419713,48	2176727,07	Картометрический метод	2,50	-
78	419737,88	2176700,62	Картометрический метод	2,50	-
79	419788,02	2176661,25	Картометрический метод	2,50	-
80	419800,02	2176654,24	Картометрический метод	2,50	-
81	419857,15	2176632,54	Картометрический метод	2,50	-
82	419881,11	2176594,7	Картометрический метод	2,50	-
83	419901,98	2176576,93	Картометрический метод	2,50	-
84	419935,31	2176540,93	Картометрический метод	2,50	-
85	419957,21	2176534,58	Картометрический метод	2,50	-
86	419977,21	2176520,02	Картометрический метод	2,50	-
87	420032,16	2176480,01	Картометрический метод	2,50	-

Сведения о местоположении границ объекта

88	420091,41	2176436,66	Картометрический метод	2,50	-
89	420164,35	2176398,67	Картометрический метод	2,50	-
90	420176,38	2176376,92	Картометрический метод	2,50	-
91	420216,71	2176324,69	Картометрический метод	2,50	-
92	420243,43	2176306,65	Картометрический метод	2,50	-
93	420543,68	2175985,5	Картометрический метод	2,50	-
94	420629,52	2175899,92	Картометрический метод	2,50	-
95	420630,1	2175897,85	Картометрический метод	2,50	-
96	420629,03	2175895,17	Картометрический метод	2,50	-
97	420603,21	2175885,79	Картометрический метод	2,50	-
98	420556,74	2175838,58	Картометрический метод	2,50	-
99	420427,78	2175714,64	Картометрический метод	2,50	-
100	420323,67	2175608,92	Картометрический метод	2,50	-
101	420186,11	2175472,61	Картометрический метод	2,50	-
102	420089,22	2175374,91	Картометрический метод	2,50	-
103	420030,9	2175314,98	Картометрический метод	2,50	-
104	420019,82	2175296,57	Картометрический метод	2,50	-
105	420005,27	2175340,4	Картометрический метод	2,50	-
106	419987,47	2175383,15	Картометрический метод	2,50	-
107	419970,21	2175404,34	Картометрический метод	2,50	-
108	419932,02	2175461,14	Картометрический метод	2,50	-
109	419952,51	2175535,07	Картометрический метод	2,50	-
110	419906,84	2175446,75	Картометрический метод	2,50	-
111	419972,63	2175351,27	Картометрический метод	2,50	-
112	419966,86	2175268,45	Картометрический метод	2,50	-
113	420030,96	2175260,63	Картометрический метод	2,50	-
114	420031,54	2175165,21	Картометрический метод	2,50	-
115	420161,1	2174950,33	Картометрический метод	2,50	-
116	420163,8	2174945,09	Картометрический метод	2,50	-
117	420203,09	2174707,53	Картометрический метод	2,50	-
118	420202,41	2174707,19	Картометрический метод	2,50	-
119	420272,27	2174289,31	Картометрический метод	2,50	-
120	420102,47	2174035,72	Картометрический метод	2,50	-
121	420012,4	2173992,04	Картометрический метод	2,50	-
122	419834,01	2174280,12	Картометрический метод	2,50	-
123	419782,7	2174351,93	Картометрический метод	2,50	-
124	419681,85	2174525,9	Картометрический метод	2,50	-
125	419589,28	2174684,44	Картометрический метод	2,50	-
126	419170,07	2175355,92	Картометрический метод	2,50	-
127	419160,12	2175372,07	Картометрический метод	2,50	-
128	419096,21	2175467,13	Картометрический метод	2,50	-
129	419095,9	2175467,59	Картометрический метод	2,50	-
130	419126,6	2175416,49	Картометрический метод	2,50	-
131	419127,71	2175415,64	Картометрический метод	2,50	-
132	419509,9	2174802,23	Картометрический метод	2,50	-
133	419674,96	2174523,43	Картометрический метод	2,50	-
134	419950,22	2174043,25	Картометрический метод	2,50	-
135	419981,35	2173999,19	Картометрический метод	2,50	-
136	420004,83	2173967,86	Картометрический метод	2,50	-
137	420075,57	2173895,02	Картометрический метод	2,50	-
138	420119,17	2173835,09	Картометрический метод	2,50	-

Сведения о местоположении границ объекта

139	420138,96	2173811,41	Картометрический метод	2,50	-
140	420239,87	2174034,66	Картометрический метод	2,50	-
141	420304,88	2174077,44	Картометрический метод	2,50	-
142	420313,26	2174082,95	Картометрический метод	2,50	-
143	420313,58	2174079,61	Картометрический метод	2,50	-
144	420328,61	2173923,53	Картометрический метод	2,50	-
145	420383,31	2173928,82	Картометрический метод	2,50	-
146	420391,05	2173804,98	Картометрический метод	2,50	-
147	420387,74	2173782,82	Картометрический метод	2,50	-
148	420399,29	2173754,09	Картометрический метод	2,50	-
149	420401,26	2173689,54	Картометрический метод	2,50	-
150	420438,96	2173549,56	Картометрический метод	2,50	-
151	420365,25	2173486,53	Картометрический метод	2,50	-
152	420444,72	2173392,65	Картометрический метод	2,50	-
153	420447,43	2173388,95	Картометрический метод	2,50	-
154	420492,84	2173424,45	Картометрический метод	2,50	-
155	420506,88	2173408,78	Картометрический метод	2,50	-
156	420512,3	2173402,17	Картометрический метод	2,50	-
157	420517,88	2173407,27	Картометрический метод	2,50	-
158	420693,42	2173568,25	Картометрический метод	2,50	-
11	421219,81	2174048,16	Картометрический метод	2,50	-
159	421639,53	2174467,71	Картометрический метод	2,50	-
160	421662,75	2174510,02	Картометрический метод	2,50	-
161	421512,01	2174598,1	Картометрический метод	2,50	-
162	421416,76	2174652,55	Картометрический метод	2,50	-
163	421333,22	2174722,93	Картометрический метод	2,50	-
164	421313,07	2174728,68	Картометрический метод	2,50	-
165	421273,88	2174701,64	Картометрический метод	2,50	-
166	421256,6	2174666,14	Картометрический метод	2,50	-
167	421319,2	2174484,83	Картометрический метод	2,50	-
168	421327,46	2174477,34	Картометрический метод	2,50	-
169	421448,52	2174498,26	Картометрический метод	2,50	-
170	421469,82	2174572,72	Картометрический метод	2,50	-
159	421639,53	2174467,71	Картометрический метод	2,50	-
171	420377,98	2174038,99	Картометрический метод	2,50	-
172	420354,84	2174115,56	Картометрический метод	2,50	-
173	420316,55	2174103,99	Картометрический метод	2,50	-
174	420339,69	2174027,41	Картометрический метод	2,50	-
171	420377,98	2174038,99	Картометрический метод	2,50	-
ЗУ1(3)					
175	422381,72	2176606,46	Картометрический метод	2,50	-
176	422383,18	2176610,23	Картометрический метод	2,50	-
177	421651,84	2176873,41	Картометрический метод	2,50	-
178	421415,23	2176980,65	Картометрический метод	2,50	-
179	421374,16	2177014,23	Картометрический метод	2,50	-
180	421112,27	2177433,01	Картометрический метод	2,50	-
181	420853,9	2177853,04	Картометрический метод	2,50	-
182	420764,33	2177763,96	Картометрический метод	2,50	-
183	420740,52	2177739,93	Картометрический метод	2,50	-

Сведения о местоположении границ объекта

184	420604,83	2177591,15	Картометрический метод	2,50	-
185	420616,74	2177581,02	Картометрический метод	2,50	-
186	420653,42	2177551,49	Картометрический метод	2,50	-
187	420661,16	2177561,32	Картометрический метод	2,50	-
188	420700,46	2177530,43	Картометрический метод	2,50	-
189	420667,54	2177488,28	Картометрический метод	2,50	-
190	420679,63	2177479,41	Картометрический метод	2,50	-
191	420695,93	2177468,37	Картометрический метод	2,50	-
192	420691,12	2177456,34	Картометрический метод	2,50	-
193	420688,15	2177458,21	Картометрический метод	2,50	-
194	420679,74	2177449,32	Картометрический метод	2,50	-
195	420701,32	2177438,97	Картометрический метод	2,50	-
196	420773,92	2177503,51	Картометрический метод	2,50	-
197	420825,16	2177469,43	Картометрический метод	2,50	-
198	420878,08	2177434,22	Картометрический метод	2,50	-
199	420801,09	2177370,16	Картометрический метод	2,50	-
200	420798,23	2177367,76	Картометрический метод	2,50	-
201	421274,91	2177061,33	Картометрический метод	2,50	-
202	421367,86	2177004,13	Картометрический метод	2,50	-
203	421464,89	2176947,53	Картометрический метод	2,50	-
204	421652,88	2176857,89	Картометрический метод	2,50	-
205	421811,27	2176789,56	Картометрический метод	2,50	-
206	421923,19	2176748,2	Картометрический метод	2,50	-
207	422235,24	2176652,77	Картометрический метод	2,50	-
175	422381,72	2176606,46	Картометрический метод	2,50	-
208	421084,34	2177265,47	Картометрический метод	2,50	-
209	421100,07	2177287,63	Картометрический метод	2,50	-
210	421074,52	2177303,97	Картометрический метод	2,50	-
211	421069,46	2177296,37	Картометрический метод	2,50	-
212	421057,16	2177305,01	Картометрический метод	2,50	-
213	421051,99	2177297,78	Картометрический метод	2,50	-
214	421046,09	2177289,3	Картометрический метод	2,50	-
215	421054,94	2177283,68	Картометрический метод	2,50	-
216	421065,68	2177277,06	Картометрический метод	2,50	-
208	421084,34	2177265,47	Картометрический метод	2,50	-
217	420813,12	2177624,56	Картометрический метод	2,50	-
218	420847,03	2177661,75	Картометрический метод	2,50	-
219	420785,38	2177742,15	Картометрический метод	2,50	-
220	420739,54	2177692,01	Картометрический метод	2,50	-
221	420672,16	2177618,26	Картометрический метод	2,50	-
222	420745,52	2177550,4	Картометрический метод	2,50	-
217	420813,12	2177624,56	Картометрический метод	2,50	-
ЗУ(4)					
223	420034,89	2175388,77	Картометрический метод	2,50	-
224	420034,24	2175402,73	Картометрический метод	2,50	-
225	420023,8	2175418,61	Картометрический метод	2,50	-
226	420008,02	2175469,4	Картометрический метод	2,50	-
227	420012,33	2175509,11	Картометрический метод	2,50	-
228	420010,5	2175514,41	Картометрический метод	2,50	-

Сведения о местоположении границ объекта

229	420000,82	2175484,43	Картометрический метод	2,50	-
230	420004,16	2175457,88	Картометрический метод	2,50	-
231	420019,81	2175395,77	Картометрический метод	2,50	-
223	420034,89	2175388,77	Картометрический метод	2,50	-
ЗУ1(5)					
232	419938,05	2175639,67	Картометрический метод	2,50	-
233	419895,54	2175674,59	Картометрический метод	2,50	-
234	419841,41	2175707,51	Картометрический метод	2,50	-
235	419710,22	2175833,02	Картометрический метод	2,50	-
236	419644,39	2175861,9	Картометрический метод	2,50	-
237	419621,3	2175872,03	Картометрический метод	2,50	-
238	419534,32	2175907,34	Картометрический метод	2,50	-
239	419483,06	2175944,96	Картометрический метод	2,50	-
240	419459,89	2175978,43	Картометрический метод	2,50	-
241	419436,13	2176022,08	Картометрический метод	2,50	-
242	419423,22	2176091,99	Картометрический метод	2,50	-
243	419387,06	2176129,22	Картометрический метод	2,50	-
244	419367,29	2176152,28	Картометрический метод	2,50	-
245	419353,55	2176211,61	Картометрический метод	2,50	-
246	419279,7	2176274,2	Картометрический метод	2,50	-
247	419285,18	2176130,64	Картометрический метод	2,50	-
248	419334,9	2175988,69	Картометрический метод	2,50	-
249	419365,34	2175901,76	Картометрический метод	2,50	-
250	419370,25	2175887,72	Картометрический метод	2,50	-
251	419538,43	2175861,76	Картометрический метод	2,50	-
252	419718,86	2175800,24	Картометрический метод	2,50	-
253	419700,97	2175728,49	Картометрический метод	2,50	-
232	419938,05	2175639,67	Картометрический метод	2,50	-
ЗУ1(6)					
254	419853,46	2176584,05	Картометрический метод	2,50	-
255	419844,45	2176601,09	Картометрический метод	2,50	-
256	419826,4	2176609,26	Картометрический метод	2,50	-
257	419815,54	2176586,45	Картометрический метод	2,50	-
258	419829,66	2176568,87	Картометрический метод	2,50	-
254	419853,46	2176584,05	Картометрический метод	2,50	-
ЗУ1(7)					
259	418529,82	2175836,42	Картометрический метод	2,50	-
260	418714,39	2176009,63	Картометрический метод	2,50	-
261	418730,37	2176029,39	Картометрический метод	2,50	-
262	418732,18	2176032,38	Картометрический метод	2,50	-
263	418724	2176063,56	Картометрический метод	2,50	-
264	418813,33	2176269,36	Картометрический метод	2,50	-
265	418773,53	2176273,68	Картометрический метод	2,50	-
266	418716,75	2176257,29	Картометрический метод	2,50	-
267	418563,45	2176322,85	Картометрический метод	2,50	-
268	418534,29	2176353,85	Картометрический метод	2,50	-
269	418435,05	2176500,86	Картометрический метод	2,50	-
270	418226,21	2176883,64	Картометрический метод	2,50	-
271	418207,08	2177068,25	Картометрический метод	2,50	-
272	418206,77	2177068,27	Картометрический метод	2,50	-
273	418188,63	2177070,2	Картометрический метод	2,50	-

Сведения о местоположении границ объекта

274	418184,77	2177098,28	Картометрический метод	2,50	-
275	418160,33	2177092,05	Картометрический метод	2,50	-
276	418161,01	2177094,87	Картометрический метод	2,50	-
277	418160,36	2177097,75	Картометрический метод	2,50	-
278	418155,7	2177106,58	Картометрический метод	2,50	-
279	418146,98	2177122,33	Картометрический метод	2,50	-
280	418097,92	2177104,79	Картометрический метод	2,50	-
281	418107,24	2177076,12	Картометрический метод	2,50	-
282	418120,22	2177047,91	Картометрический метод	2,50	-
283	418134,03	2176994,98	Картометрический метод	2,50	-
284	418160,44	2176941,21	Картометрический метод	2,50	-
285	418179,09	2176902,96	Картометрический метод	2,50	-
286	418184,22	2176879,05	Картометрический метод	2,50	-
287	418186,17	2176851,87	Картометрический метод	2,50	-
288	418194,83	2176824,58	Картометрический метод	2,50	-
289	418234,71	2176759,39	Картометрический метод	2,50	-
290	418245,81	2176734,64	Картометрический метод	2,50	-
291	418254,87	2176703,64	Картометрический метод	2,50	-
292	418262,78	2176688,72	Картометрический метод	2,50	-
293	418271,07	2176680,81	Картометрический метод	2,50	-
294	418291,07	2176646,6	Картометрический метод	2,50	-
295	418284,62	2176632,06	Картометрический метод	2,50	-
296	418289,57	2176622,38	Картометрический метод	2,50	-
297	418304,62	2176616,38	Картометрический метод	2,50	-
298	418310,87	2176606,56	Картометрический метод	2,50	-
299	418311,26	2176582,19	Картометрический метод	2,50	-
300	418314,96	2176574,66	Картометрический метод	2,50	-
301	418326,23	2176573,25	Картометрический метод	2,50	-
302	418330,83	2176557,87	Картометрический метод	2,50	-
303	418338,8	2176542,8	Картометрический метод	2,50	-
304	418337,51	2176531,39	Картометрический метод	2,50	-
305	418351,5	2176504,27	Картометрический метод	2,50	-
306	418363,56	2176494,79	Картометрический метод	2,50	-
307	418368,08	2176486,4	Картометрический метод	2,50	-
308	418369,28	2176470,44	Картометрический метод	2,50	-
309	418385,64	2176422,29	Картометрический метод	2,50	-
310	418391,17	2176396,27	Картометрический метод	2,50	-
311	418444,5	2176304,91	Картометрический метод	2,50	-
312	418472,06	2176246,78	Картометрический метод	2,50	-
313	418479,23	2176226,46	Картометрический метод	2,50	-
314	418480,35	2176215,97	Картометрический метод	2,50	-
315	418485,92	2176202,46	Картометрический метод	2,50	-
316	418502,63	2176177,03	Картометрический метод	2,50	-
317	418514,69	2176150,65	Картометрический метод	2,50	-
318	418519,07	2176124,05	Картометрический метод	2,50	-
319	418517,08	2176108	Картометрический метод	2,50	-
320	418509,7	2176090,67	Картометрический метод	2,50	-
321	418504,9	2176070,88	Картометрический метод	2,50	-
322	418510,35	2176043,3	Картометрический метод	2,50	-
323	418508,23	2176016,86	Картометрический метод	2,50	-
324	418515,09	2175984,45	Картометрический метод	2,50	-

Сведения о местоположении границ объекта

325	418511,93	2175968,29	Картометрический метод	2,50	-
326	418501,34	2175950,12	Картометрический метод	2,50	-
327	418494,73	2175929,22	Картометрический метод	2,50	-
328	418502,93	2175894,74	Картометрический метод	2,50	-
259	418529,82	2175836,42	Картометрический метод	2,50	-
ЗУ1(8)					
329	418943,25	2176762,99	Картометрический метод	2,50	-
330	418943,25	2176763,92	Картометрический метод	2,50	-
331	418944	2176877,57	Картометрический метод	2,50	-
332	418767,57	2176880,85	Картометрический метод	2,50	-
333	418764,77	2176837,81	Картометрический метод	2,50	-
334	418764,65	2176835,91	Картометрический метод	2,50	-
329	418943,25	2176762,99	Картометрический метод	2,50	-
ЗУ1(9)					
335	419536,27	2179669,22	Картометрический метод	2,50	-
336	419547,67	2179695,24	Картометрический метод	2,50	-
337	419570,56	2179778,79	Картометрический метод	2,50	-
338	419563,84	2179826,64	Картометрический метод	2,50	-
339	419492,59	2180036,94	Картометрический метод	2,50	-
340	419481,79	2180071,93	Картометрический метод	2,50	-
341	419472,93	2180152,68	Картометрический метод	2,50	-
342	419449,71	2180368,72	Картометрический метод	2,50	-
343	419416,18	2180656,69	Картометрический метод	2,50	-
344	419417,2	2180667,25	Картометрический метод	2,50	-
345	419422,16	2180718,53	Картометрический метод	2,50	-
346	419437,96	2180760,42	Картометрический метод	2,50	-
347	419463,64	2180805,43	Картометрический метод	2,50	-
348	419459,61	2180816,02	Картометрический метод	2,50	-
349	419448,46	2180805,92	Картометрический метод	2,50	-
350	419442,03	2180801,94	Картометрический метод	2,50	-
351	419435,77	2180800,43	Картометрический метод	2,50	-
352	419412,27	2180765,93	Картометрический метод	2,50	-
353	419351,62	2180799,28	Картометрический метод	2,50	-
354	419321,94	2180858,79	Картометрический метод	2,50	-
355	419319,71	2180870,27	Картометрический метод	2,50	-
356	419305,11	2180893,64	Картометрический метод	2,50	-
357	419298,2	2180889,7	Картометрический метод	2,50	-
358	419286,33	2180883,4	Картометрический метод	2,50	-
359	419269,73	2180875,15	Картометрический метод	2,50	-
360	419274,16	2180871,77	Картометрический метод	2,50	-
361	419364,78	2180749,6	Картометрический метод	2,50	-
362	419326,85	2180721,46	Картометрический метод	2,50	-
363	419345,57	2180696,71	Картометрический метод	2,50	-
364	419274,76	2180642,44	Картометрический метод	2,50	-
365	419253,73	2180621	Картометрический метод	2,50	-
366	419249,64	2180616,87	Картометрический метод	2,50	-
367	419196,18	2180562,44	Картометрический метод	2,50	-
368	419183,1	2180549,13	Картометрический метод	2,50	-
369	419115,15	2180485,17	Картометрический метод	2,50	-
370	419047,27	2180425,58	Картометрический метод	2,50	-
371	419032,19	2180439,74	Картометрический метод	2,50	-

Сведения о местоположении границ объекта

372	418946,23	2180341,5	Картометрический метод	2,50	-
373	418909,58	2180305,55	Картометрический метод	2,50	-
374	418873,55	2180273,5	Картометрический метод	2,50	-
375	418829,71	2180312,61	Картометрический метод	2,50	-
376	418789,86	2180267,14	Картометрический метод	2,50	-
377	418771,07	2180283,54	Картометрический метод	2,50	-
378	418811,49	2180330,85	Картометрический метод	2,50	-
379	418822,87	2180340,15	Картометрический метод	2,50	-
380	418861,88	2180387,59	Картометрический метод	2,50	-
381	418935,65	2180487,49	Картометрический метод	2,50	-
382	418978,62	2180543,91	Картометрический метод	2,50	-
383	418985,17	2180554,43	Картометрический метод	2,50	-
384	419001,02	2180569,27	Картометрический метод	2,50	-
385	419029,47	2180597,87	Картометрический метод	2,50	-
386	419137,27	2180706,86	Картометрический метод	2,50	-
387	419141,9	2180711,42	Картометрический метод	2,50	-
388	419189,72	2180758,99	Картометрический метод	2,50	-
389	419180,47	2180771,28	Картометрический метод	2,50	-
390	419205,46	2180791,02	Картометрический метод	2,50	-
391	419188,91	2180811,97	Картометрический метод	2,50	-
392	419188,11	2180811,09	Картометрический метод	2,50	-
393	419165,28	2180786,03	Картометрический метод	2,50	-
394	419162,53	2180784,08	Картометрический метод	2,50	-
395	419152,33	2180778,45	Картометрический метод	2,50	-
396	419148,43	2180774,98	Картометрический метод	2,50	-
397	419141,19	2180765,28	Картометрический метод	2,50	-
398	419134,89	2180758,68	Картометрический метод	2,50	-
399	419126,46	2180748,64	Картометрический метод	2,50	-
400	419114,95	2180736,41	Картометрический метод	2,50	-
401	419087,09	2180709,57	Картометрический метод	2,50	-
402	419075,19	2180692,59	Картометрический метод	2,50	-
403	419059,61	2180673,67	Картометрический метод	2,50	-
404	419051,74	2180666,64	Картометрический метод	2,50	-
405	419047,59	2180663,67	Картометрический метод	2,50	-
406	419030,95	2180648,48	Картометрический метод	2,50	-
407	419012,15	2180631,32	Картометрический метод	2,50	-
408	419005,04	2180622,73	Картометрический метод	2,50	-
409	418991,24	2180608,45	Картометрический метод	2,50	-
410	418973,8	2180590,41	Картометрический метод	2,50	-
411	418960,37	2180573,91	Картометрический метод	2,50	-
412	418952,8	2180565,95	Картометрический метод	2,50	-
413	418939,21	2180555,92	Картометрический метод	2,50	-
414	418928,04	2180542,75	Картометрический метод	2,50	-
415	418919,19	2180528,87	Картометрический метод	2,50	-
416	418899,85	2180509,73	Картометрический метод	2,50	-
417	418887,45	2180491,79	Картометрический метод	2,50	-
418	418880,12	2180484,21	Картометрический метод	2,50	-
419	418872,76	2180473,03	Картометрический метод	2,50	-
420	418867,3	2180460,67	Картометрический метод	2,50	-
421	418844,18	2180433,92	Картометрический метод	2,50	-
422	418836,86	2180423,04	Картометрический метод	2,50	-

Сведения о местоположении границ объекта

423	418830,6	2180416,48	Картометрический метод	2,50	-
424	418817,67	2180407,71	Картометрический метод	2,50	-
425	418810,87	2180390,53	Картометрический метод	2,50	-
426	418805,58	2180381,43	Картометрический метод	2,50	-
427	418799,82	2180374,87	Картометрический метод	2,50	-
428	418793,43	2180368,52	Картометрический метод	2,50	-
429	418791,19	2180365,69	Картометрический метод	2,50	-
430	418784,96	2180353,39	Картометрический метод	2,50	-
431	418776,71	2180343,55	Картометрический метод	2,50	-
432	418754,62	2180313,66	Картометрический метод	2,50	-
433	418748,99	2180306,89	Картометрический метод	2,50	-
434	418740,82	2180292,67	Картометрический метод	2,50	-
435	418735,52	2180282,13	Картометрический метод	2,50	-
436	418728,9	2180272,16	Картометрический метод	2,50	-
437	418758,56	2180259,89	Картометрический метод	2,50	-
438	418795,84	2180235,66	Картометрический метод	2,50	-
439	418741,94	2180136,57	Картометрический метод	2,50	-
440	418694,63	2180042,86	Картометрический метод	2,50	-
441	418691,25	2180036,62	Картометрический метод	2,50	-
442	418652	2179959,24	Картометрический метод	2,50	-
443	418761,19	2179959,14	Картометрический метод	2,50	-
444	418868,57	2179989,83	Картометрический метод	2,50	-
445	418877,81	2179947,08	Картометрический метод	2,50	-
446	418896,93	2179952,52	Картометрический метод	2,50	-
447	418922,46	2179965,56	Картометрический метод	2,50	-
448	418952,72	2179967,67	Картометрический метод	2,50	-
449	419003,58	2179986,73	Картометрический метод	2,50	-
450	419026,07	2179987,76	Картометрический метод	2,50	-
451	419028,41	2179988	Картометрический метод	2,50	-
452	419049,82	2179993,28	Картометрический метод	2,50	-
453	419115,08	2179999,18	Картометрический метод	2,50	-
454	419149,41	2179995,51	Картометрический метод	2,50	-
455	419164,3	2179990,54	Картометрический метод	2,50	-
456	419204,31	2179991,38	Картометрический метод	2,50	-
457	419212	2179995,07	Картометрический метод	2,50	-
458	419228,81	2179991,2	Картометрический метод	2,50	-
459	419254,66	2179982,34	Картометрический метод	2,50	-
460	419491,65	2179977,22	Картометрический метод	2,50	-
461	419498,16	2179977,08	Картометрический метод	2,50	-
462	419509,61	2179938,81	Картометрический метод	2,50	-
463	419521,01	2179896,13	Картометрический метод	2,50	-
464	419476,7	2179841,44	Картометрический метод	2,50	-
465	419434,54	2179784,64	Картометрический метод	2,50	-
466	419411,16	2179736,19	Картометрический метод	2,50	-
467	419414,39	2179732,89	Картометрический метод	2,50	-
468	419509,89	2179664,05	Картометрический метод	2,50	-
335	419536,27	2179669,22	Картометрический метод	2,50	-

3. Сведения о характерных точках части (частей) границы объекта

Сведения о местоположении границ объекта

Обозначение характерных точек части границы	Координаты, м		Метод определения координат характерной точки	Средняя квадратическая погрешность положения характерной точки (Мг), м	Описание обозначения точки на местности (при наличии)
	X	Y			
1	2	3	4	5	6
Часть № -					
-	-	-	-	-	-

План границ объекта



Используемые условные знаки и обозначения:

Масштаб 1:25000

- 1 - характерная точка контура, сведения о которой позволяют однозначно определить её на местности
- вновь образованная часть контура, сведения о которой достаточны для определения её местоположения

ОПИСАНИЕ МЕСТОПОЛОЖЕНИЯ ГРАНИЦ

4.4 Производственная зона сельскохозяйственных предприятий вне населённых пунктов

(наименование объекта местоположение границ, которого описано (далее - объект)

Раздел 1

Сведения об объекте		
№ п/п	Характеристики объекта	Описание характеристик
1	2	3
1	Местоположение объекта	<i>Российская Федерация, Рязанская область, р-н Спасский, гп Спасск-Рязанское</i>
2	Площадь объекта \pm величина погрешности определения площади ($P \pm \Delta P$)	<i>160727 кв.м. \pm 216 кв.м.</i>
3	Иные характеристики объекта	<i>Номер зоны:</i>

Раздел 2

Сведения о местоположении границ объекта					
1. Система координат <u>МСК-62</u>					
2. Сведения о характерных точках границ объекта					
Обозначение характерных точек границ	Координаты, м		Метод определения координат характерной точки	Средняя квадратическая погрешность положения характерной точки (Мт), м	Описание обозначения точки на местности (при наличии)
	X	Y			
1	2	3	4	5	6
ЗУ1(1)					
1	420365,25	2173486,53	Картометрический метод	2,50	-
2	420438,96	2173549,56	Картометрический метод	2,50	-
3	420401,26	2173689,54	Картометрический метод	2,50	-
4	420399,29	2173754,09	Картометрический метод	2,50	-
5	420387,74	2173782,82	Картометрический метод	2,50	-
6	420391,05	2173804,98	Картометрический метод	2,50	-
7	420383,31	2173928,82	Картометрический метод	2,50	-
8	420328,61	2173923,53	Картометрический метод	2,50	-
9	420313,58	2174079,61	Картометрический метод	2,50	-
10	420313,26	2174082,95	Картометрический метод	2,50	-
11	420304,88	2174077,44	Картометрический метод	2,50	-
12	420239,87	2174034,66	Картометрический метод	2,50	-
13	420138,96	2173811,41	Картометрический метод	2,50	-
14	420146,24	2173802,69	Картометрический метод	2,50	-
15	420150,27	2173797,88	Картометрический метод	2,50	-
16	420178,22	2173764,43	Картометрический метод	2,50	-
17	420182,25	2173759,6	Картометрический метод	2,50	-
18	420272,98	2173633,35	Картометрический метод	2,50	-
19	420281,28	2173619,25	Картометрический метод	2,50	-
20	420318,07	2173564,49	Картометрический метод	2,50	-
21	420358,79	2173485,2	Картометрический метод	2,50	-
1	420365,25	2173486,53	Картометрический метод	2,50	-
ЗУ1(2)					
22	420377,98	2174038,99	Картометрический метод	2,50	-
23	420354,84	2174115,56	Картометрический метод	2,50	-
24	420316,55	2174103,99	Картометрический метод	2,50	-
25	420339,69	2174027,41	Картометрический метод	2,50	-
22	420377,98	2174038,99	Картометрический метод	2,50	-
ЗУ1(3)					
26	419115,15	2180485,17	Картометрический метод	2,50	-
27	419183,1	2180549,13	Картометрический метод	2,50	-
28	419196,18	2180562,44	Картометрический метод	2,50	-
29	419249,64	2180616,87	Картометрический метод	2,50	-
30	419253,73	2180621	Картометрический метод	2,50	-
31	419274,76	2180642,44	Картометрический метод	2,50	-
32	419257,26	2180666,38	Картометрический метод	2,50	-
33	419220,46	2180718,15	Картометрический метод	2,50	-
34	419189,72	2180758,99	Картометрический метод	2,50	-

Сведения о местоположении границ объекта

35	419141,9	2180711,42	Картометрический метод	2,50	-
36	419137,27	2180706,86	Картометрический метод	2,50	-
37	419029,47	2180597,87	Картометрический метод	2,50	-
38	419001,02	2180569,27	Картометрический метод	2,50	-
39	418985,17	2180554,43	Картометрический метод	2,50	-
40	418978,62	2180543,91	Картометрический метод	2,50	-
41	418935,65	2180487,49	Картометрический метод	2,50	-
42	418861,88	2180387,59	Картометрический метод	2,50	-
43	418822,87	2180340,15	Картометрический метод	2,50	-
44	418811,49	2180330,85	Картометрический метод	2,50	-
45	418771,07	2180283,54	Картометрический метод	2,50	-
46	418789,86	2180267,14	Картометрический метод	2,50	-
47	418829,71	2180312,61	Картометрический метод	2,50	-
48	418873,55	2180273,5	Картометрический метод	2,50	-
49	418909,58	2180305,55	Картометрический метод	2,50	-
50	418946,23	2180341,5	Картометрический метод	2,50	-
51	419032,19	2180439,74	Картометрический метод	2,50	-
52	419047,27	2180425,58	Картометрический метод	2,50	-
26	419115,15	2180485,17	Картометрический метод	2,50	-

3. Сведения о характерных точках части (частей) границы объекта

Обозначение характерных точек части границы	Координаты, м		Метод определения координат характерной точки	Средняя квадратическая погрешность положения характерной точки (Мт), м	Описание обозначения точки на местности (при наличии)
	X	Y			
1	2	3	4	5	6
Часть № :					
-	-	-	-	-	-

План границ объекта



Используемые условные знаки и обозначения:

- 1 - характерная точка контура, сведения о которой позволяют однозначно определить её на местности
- - вновь образованная часть контура, сведения о которой достаточны для определения её местоположения

Масштаб 1:20000

ОПИСАНИЕ МЕСТОПОЛОЖЕНИЯ ГРАНИЦ

5.1 Зона озелененных территорий общего пользования

(наименование объекта местоположение границ, которого описано (далее - объект)

Раздел 1

Сведения об объекте		
№ п/п	Характеристики объекта	Описание характеристик
1	2	3
1	Местоположение объекта	<i>Российская Федерация, Рязанская область, р-н Спасский, г. Спасск-Рязанский</i>
2	Площадь объекта \pm величина погрешности определения площади ($P \pm \Delta P$)	<i>265672 кв.м. \pm 384 кв.м.</i>
3	Иные характеристики объекта	<i>Номер зоны:</i>

Раздел 2

Сведения о местоположении границ объекта					
1. Система координат <u>МСК-62</u>					
2. Сведения о характерных точках границ объекта					
Обозначение характерных точек границ	Координаты, м		Метод определения координат характерной точки	Средняя квадратическая погрешность положения характерной точки (Мт), м	Описание обозначения точки на местности (при наличии)
	X	Y			
1	2	3	4	5	6
ЗУ1(1)					
1	419230,97	2176661,12	Картометрический метод	2,50	-
2	419252,53	2176685,12	Картометрический метод	2,50	-
3	419243,44	2176721,4	Картометрический метод	2,50	-
4	419238,82	2176766,43	Картометрический метод	2,50	-
5	419220,09	2176846,86	Картометрический метод	2,50	-
6	419211,72	2176922,31	Картометрический метод	2,50	-
7	419216,26	2176983,09	Картометрический метод	2,50	-
8	419198,87	2177020,08	Картометрический метод	2,50	-
9	419200,13	2177020,18	Картометрический метод	2,50	-
10	419199,07	2177028,34	Картометрический метод	2,50	-
11	419196,29	2177049,87	Картометрический метод	2,50	-
12	419193,45	2177071,76	Картометрический метод	2,50	-
13	419190,77	2177092,52	Картометрический метод	2,50	-
14	419160,02	2177094,74	Картометрический метод	2,50	-
15	419225,82	2176690,84	Картометрический метод	2,50	-
1	419230,97	2176661,12	Картометрический метод	2,50	-
ЗУ1(2)					
16	419431,08	2177567,88	Картометрический метод	2,50	-
17	419450,94	2177591,36	Картометрический метод	2,50	-
18	419454,02	2177595,32	Картометрический метод	2,50	-
19	419453,58	2177604,28	Картометрический метод	2,50	-
20	419437,45	2177619,8	Картометрический метод	2,50	-
21	419428,04	2177627,58	Картометрический метод	2,50	-
22	419424,55	2177628,04	Картометрический метод	2,50	-
23	419421,56	2177626,74	Картометрический метод	2,50	-
24	419397,17	2177596,04	Картометрический метод	2,50	-
25	419397,92	2177591,86	Картометрический метод	2,50	-
26	419422,82	2177569,82	Картометрический метод	2,50	-
27	419424,86	2177566,97	Картометрический метод	2,50	-
16	419431,08	2177567,88	Картометрический метод	2,50	-
ЗУ1(3)					
28	418567,05	2177930,51	Картометрический метод	2,50	-
29	418548,01	2177957,77	Картометрический метод	2,50	-
30	418539,06	2177966,17	Картометрический метод	2,50	-
31	418528,49	2177975,9	Картометрический метод	2,50	-
32	418520,52	2177975,37	Картометрический метод	2,50	-
33	418517,73	2177972,96	Картометрический метод	2,50	-
34	418515,23	2177970,1	Картометрический метод	2,50	-

Сведения о местоположении границ объекта

35	418509,89	2177964,04	Картометрический метод	2,50	-
36	418494,48	2177946,59	Картометрический метод	2,50	-
37	418488,24	2177939,36	Картометрический метод	2,50	-
38	418486,77	2177937,69	Картометрический метод	2,50	-
39	418486,91	2177931,96	Картометрический метод	2,50	-
40	418502,05	2177914,19	Картометрический метод	2,50	-
41	418516,94	2177896,7	Картометрический метод	2,50	-
42	418518,24	2177895,5	Картометрический метод	2,50	-
43	418520,81	2177893,61	Картометрический метод	2,50	-
44	418530,46	2177894,76	Картометрический метод	2,50	-
45	418545,05	2177908,02	Картометрический метод	2,50	-
46	418566,06	2177926,78	Картометрический метод	2,50	-
28	418567,05	2177930,51	Картометрический метод	2,50	-
ЗУ1(4)					
47	418632,3	2178467,25	Картометрический метод	2,50	-
48	418632,3	2178475,66	Картометрический метод	2,50	-
49	418634,92	2178475,67	Картометрический метод	2,50	-
50	418678,7	2178514,24	Картометрический метод	2,50	-
51	418679,68	2178517,84	Картометрический метод	2,50	-
52	418681,21	2178517,88	Картометрический метод	2,50	-
53	418681,09	2178521,06	Картометрический метод	2,50	-
54	418670,41	2178537,63	Картометрический метод	2,50	-
55	418631,02	2178570,85	Картометрический метод	2,50	-
56	418629,86	2178571,19	Картометрический метод	2,50	-
57	418626,95	2178571,84	Картометрический метод	2,50	-
58	418622,82	2178571,87	Картометрический метод	2,50	-
59	418619,81	2178571,61	Картометрический метод	2,50	-
60	418618,02	2178571,09	Картометрический метод	2,50	-
61	418615,36	2178569,85	Картометрический метод	2,50	-
62	418612,81	2178568,15	Картометрический метод	2,50	-
63	418611,26	2178566,78	Картометрический метод	2,50	-
64	418581,79	2178535,22	Картометрический метод	2,50	-
65	418578,46	2178508,43	Картометрический метод	2,50	-
66	418596,22	2178490,21	Картометрический метод	2,50	-
67	418598,85	2178487,32	Картометрический метод	2,50	-
68	418609,53	2178476,43	Картометрический метод	2,50	-
69	418614,2	2178470,42	Картометрический метод	2,50	-
70	418614,52	2178467,25	Картометрический метод	2,50	-
47	418632,3	2178467,25	Картометрический метод	2,50	-
ЗУ1(5)					
71	418346,7	2177542,14	Картометрический метод	2,50	-
72	418352,04	2177544,9	Картометрический метод	2,50	-
73	418356,53	2177548,99	Картометрический метод	2,50	-
74	418361,88	2177554,84	Картометрический метод	2,50	-
75	418365,09	2177562,23	Картометрический метод	2,50	-
76	418367,86	2177573,99	Картометрический метод	2,50	-
77	418367,89	2177585,85	Картометрический метод	2,50	-
78	418366,95	2177599,43	Картометрический метод	2,50	-
79	418365,32	2177618,84	Картометрический метод	2,50	-
80	418363,3	2177630,02	Картометрический метод	2,50	-
81	418361,44	2177633,63	Картометрический метод	2,50	-

Сведения о местоположении границ объекта

82	418358,54	2177636,52	Картометрический метод	2,50	-
83	418355,37	2177638,54	Картометрический метод	2,50	-
84	418351,65	2177639,81	Картометрический метод	2,50	-
85	418338,63	2177642,04	Картометрический метод	2,50	-
86	418332,04	2177642,75	Картометрический метод	2,50	-
87	418324,93	2177642,09	Картометрический метод	2,50	-
88	418319,81	2177641,16	Картометрический метод	2,50	-
89	418317,14	2177640,03	Картометрический метод	2,50	-
90	418313,02	2177637,41	Картометрический метод	2,50	-
91	418310,08	2177634,92	Картометрический метод	2,50	-
92	418307,51	2177631,96	Картометрический метод	2,50	-
93	418305,51	2177628,61	Картометрический метод	2,50	-
94	418303,88	2177624,94	Картометрический метод	2,50	-
95	418302,68	2177616,8	Картометрический метод	2,50	-
96	418302,29	2177613,6	Картометрический метод	2,50	-
97	418302,01	2177600,92	Картометрический метод	2,50	-
98	418301,34	2177581,34	Картометрический метод	2,50	-
99	418301,8	2177567,98	Картометрический метод	2,50	-
100	418302,56	2177560,46	Картометрический метод	2,50	-
101	418303,19	2177555,57	Картометрический метод	2,50	-
102	418305,67	2177549,02	Картометрический метод	2,50	-
103	418308,26	2177545,86	Картометрический метод	2,50	-
104	418311,07	2177543,09	Картометрический метод	2,50	-
105	418314,2	2177540,8	Картометрический метод	2,50	-
106	418332,54	2177541,51	Картометрический метод	2,50	-
71	418346,7	2177542,14	Картометрический метод	2,50	-
ЗУ1(6)					
107	418372,5	2178090,23	Картометрический метод	2,50	-
108	418376,01	2178101,16	Картометрический метод	2,50	-
109	418375,63	2178158,24	Картометрический метод	2,50	-
110	418375,52	2178184,96	Картометрический метод	2,50	-
111	418375,35	2178208,58	Картометрический метод	2,50	-
112	418373,2	2178218,67	Картометрический метод	2,50	-
113	418326,48	2178216,91	Картометрический метод	2,50	-
114	418326,05	2178147,34	Картометрический метод	2,50	-
115	418289,35	2178147,67	Картометрический метод	2,50	-
116	418289,6	2178216,19	Картометрический метод	2,50	-
117	418261,9	2178215,49	Картометрический метод	2,50	-
118	418261,13	2178213,1	Картометрический метод	2,50	-
119	418260,9	2178195,03	Картометрический метод	2,50	-
120	418260,54	2178173,16	Картометрический метод	2,50	-
121	418260,34	2178148,02	Картометрический метод	2,50	-
122	418260,32	2178130,9	Картометрический метод	2,50	-
123	418260,66	2178109,68	Картометрический метод	2,50	-
124	418260,19	2178088,09	Картометрический метод	2,50	-
125	418262,02	2178085,24	Картометрический метод	2,50	-
126	418298,65	2178085,76	Картометрический метод	2,50	-
127	418329,19	2178085,88	Картометрический метод	2,50	-
128	418347,5	2178086,11	Картометрический метод	2,50	-
129	418367,96	2178087,03	Картометрический метод	2,50	-
107	418372,5	2178090,23	Картометрический метод	2,50	-

Сведения о местоположении границ объекта

ЗУ1(7)					
130	418320,99	2178455,8	Картометрический метод	2,50	-
131	418323,76	2178456,98	Картометрический метод	2,50	-
132	418326,16	2178458,75	Картометрический метод	2,50	-
133	418378,87	2178515,5	Картометрический метод	2,50	-
134	418379,87	2178517,28	Картометрический метод	2,50	-
135	418380,14	2178520,3	Картометрический метод	2,50	-
136	418380,14	2178523,28	Картометрический метод	2,50	-
137	418378,7	2178525,98	Картометрический метод	2,50	-
138	418324,79	2178576,75	Картометрический метод	2,50	-
139	418321,98	2178579,05	Картометрический метод	2,50	-
140	418318,18	2178580,38	Картометрический метод	2,50	-
141	418314,09	2178580,28	Картометрический метод	2,50	-
142	418310,3	2178578,89	Картометрический метод	2,50	-
143	418307,11	2178576,4	Картометрический метод	2,50	-
144	418284,99	2178554,24	Картометрический метод	2,50	-
145	418260,02	2178529,32	Картометрический метод	2,50	-
146	418258,31	2178526,77	Картометрический метод	2,50	-
147	418256,97	2178523,03	Картометрический метод	2,50	-
148	418256,15	2178517,99	Картометрический метод	2,50	-
149	418256,73	2178514,01	Картометрический метод	2,50	-
150	418257,76	2178511,11	Картометрический метод	2,50	-
151	418261,39	2178507,59	Картометрический метод	2,50	-
152	418309,58	2178458,28	Картометрический метод	2,50	-
153	418312,02	2178456,5	Картометрический метод	2,50	-
154	418314,9	2178455,56	Картометрический метод	2,50	-
155	418317,96	2178455,31	Картометрический метод	2,50	-
130	418320,99	2178455,8	Картометрический метод	2,50	-
ЗУ1(8)					
156	418539,15	2179107,46	Картометрический метод	2,50	-
157	418536,14	2179118,75	Картометрический метод	2,50	-
158	418504,33	2179150,09	Картометрический метод	2,50	-
159	418501,46	2179150,84	Картометрический метод	2,50	-
160	418492,34	2179147,43	Картометрический метод	2,50	-
161	418461,47	2179116,68	Картометрический метод	2,50	-
162	418462,11	2179103,46	Картометрический метод	2,50	-
163	418471,21	2179095,99	Картометрический метод	2,50	-
164	418486,65	2179079,95	Картометрический метод	2,50	-
165	418497,76	2179069,82	Картометрический метод	2,50	-
166	418504,65	2179073,36	Картометрический метод	2,50	-
156	418539,15	2179107,46	Картометрический метод	2,50	-
ЗУ1(9)					
167	418097,92	2177104,79	Картометрический метод	2,50	-
168	418146,98	2177122,33	Картометрический метод	2,50	-
169	418111,09	2177248,24	Картометрический метод	2,50	-
170	418097,86	2177314,32	Картометрический метод	2,50	-
171	418097,63	2177333,76	Картометрический метод	2,50	-
172	418104,66	2177356,3	Картометрический метод	2,50	-
173	418104,65	2177366,89	Картометрический метод	2,50	-
174	418108,66	2177393,16	Картометрический метод	2,50	-
175	418113,31	2177420,24	Картометрический метод	2,50	-

Сведения о местоположении границ объекта

176	418114,56	2177445,28	Картометрический метод	2,50	-
177	418118,8	2177463,18	Картометрический метод	2,50	-
178	418117,74	2177495,95	Картометрический метод	2,50	-
179	418113,26	2177494,28	Картометрический метод	2,50	-
180	418105,66	2177495,02	Картометрический метод	2,50	-
181	418103,71	2177542,67	Картометрический метод	2,50	-
182	418103,61	2177545,1	Картометрический метод	2,50	-
183	418102,06	2177646,51	Картометрический метод	2,50	-
184	418066,12	2177644,38	Картометрический метод	2,50	-
185	418055,64	2177821,51	Картометрический метод	2,50	-
186	418106,88	2177824,55	Картометрический метод	2,50	-
187	418106,67	2177825,34	Картометрический метод	2,50	-
188	418097,54	2177867,26	Картометрический метод	2,50	-
189	418084,04	2178233	Картометрический метод	2,50	-
190	418083,89	2178243,95	Картометрический метод	2,50	-
191	418081,27	2178428,82	Картометрический метод	2,50	-
192	418080,87	2178457,02	Картометрический метод	2,50	-
193	418084,02	2178488,46	Картометрический метод	2,50	-
194	418077,47	2178544,67	Картометрический метод	2,50	-
195	418091,6	2178640,25	Картометрический метод	2,50	-
196	418094,42	2178679,36	Картометрический метод	2,50	-
197	418103,08	2178692,27	Картометрический метод	2,50	-
198	418111,28	2178691,78	Картометрический метод	2,50	-
199	418126,8	2178690,85	Картометрический метод	2,50	-
200	418127,61	2178676,11	Картометрический метод	2,50	-
201	418142,31	2178676,16	Картометрический метод	2,50	-
202	418141,37	2178703,09	Картометрический метод	2,50	-
203	418141,27	2178731,43	Картометрический метод	2,50	-
204	418140,61	2178743,97	Картометрический метод	2,50	-
205	418140,5	2178746,92	Картометрический метод	2,50	-
206	418140,42	2178750,85	Картометрический метод	2,50	-
207	418139,11	2178771,45	Картометрический метод	2,50	-
208	418139,07	2178802,4	Картометрический метод	2,50	-
209	418139,5	2178811,88	Картометрический метод	2,50	-
210	418139,5	2178811,92	Картометрический метод	2,50	-
211	418139,89	2178820,49	Картометрический метод	2,50	-
212	418141,01	2178845,12	Картометрический метод	2,50	-
213	418142,8	2178878,94	Картометрический метод	2,50	-
214	418144,05	2178879,23	Картометрический метод	2,50	-
215	418144,47	2178888,83	Картометрический метод	2,50	-
216	418145,63	2178893,99	Картометрический метод	2,50	-
217	418146,44	2178894	Картометрический метод	2,50	-
218	418146,35	2178898,21	Картометрический метод	2,50	-
219	418146,86	2178906,06	Картометрический метод	2,50	-
220	418147	2178906,66	Картометрический метод	2,50	-
221	418150,48	2178924,64	Картометрический метод	2,50	-
222	418154,88	2178943,54	Картометрический метод	2,50	-
223	418161,64	2178949,98	Картометрический метод	2,50	-
224	418179,24	2178980,57	Картометрический метод	2,50	-
225	418179,89	2178980,59	Картометрический метод	2,50	-
226	418179,85	2178982,98	Картометрический метод	2,50	-

Сведения о местоположении границ объекта

227	418181,82	2178983,02	Картометрический метод	2,50	-
228	418182,66	2178988,76	Картометрический метод	2,50	-
229	418193,92	2179020,93	Картометрический метод	2,50	-
230	418194,12	2179021,62	Картометрический метод	2,50	-
231	418198,18	2179034,19	Картометрический метод	2,50	-
232	418198,66	2179036,12	Картометрический метод	2,50	-
233	418199,93	2179039,93	Картометрический метод	2,50	-
234	418200,18	2179040,67	Картометрический метод	2,50	-
235	418205,46	2179062,43	Картометрический метод	2,50	-
236	418206,09	2179064,69	Картометрический метод	2,50	-
237	418207,51	2179069,8	Картометрический метод	2,50	-
238	418207,55	2179070,1	Картометрический метод	2,50	-
239	418208,01	2179069,92	Картометрический метод	2,50	-
240	418211,97	2179082,9	Картометрический метод	2,50	-
241	418212,33	2179084,16	Картометрический метод	2,50	-
242	418213,99	2179089,78	Картометрический метод	2,50	-
243	418214,16	2179090,8	Картометрический метод	2,50	-
244	418216,12	2179098,24	Картометрический метод	2,50	-
245	418218,24	2179107,67	Картометрический метод	2,50	-
246	418220,67	2179118,48	Картометрический метод	2,50	-
247	418222,49	2179127,63	Картометрический метод	2,50	-
248	418223,79	2179126,1	Картометрический метод	2,50	-
249	418231,36	2179148,94	Картометрический метод	2,50	-
250	418232,62	2179153,88	Картометрический метод	2,50	-
251	418236,23	2179167,51	Картометрический метод	2,50	-
252	418236,89	2179169,33	Картометрический метод	2,50	-
253	418236,05	2179169,71	Картометрический метод	2,50	-
254	418241,81	2179190,73	Картометрический метод	2,50	-
255	418247,37	2179212,68	Картометрический метод	2,50	-
256	418254,87	2179232,13	Картометрический метод	2,50	-
257	418262,79	2179249,62	Картометрический метод	2,50	-
258	418267,5	2179255,11	Картометрический метод	2,50	-
259	418293,09	2179256,22	Картометрический метод	2,50	-
260	418294,05	2179255,53	Картометрический метод	2,50	-
261	418311,12	2179252,4	Картометрический метод	2,50	-
262	418307,27	2179341,89	Картометрический метод	2,50	-
263	418308,56	2179350,76	Картометрический метод	2,50	-
264	418310,06	2179354,05	Картометрический метод	2,50	-
265	418314,75	2179368,94	Картометрический метод	2,50	-
266	418315,51	2179373,15	Картометрический метод	2,50	-
267	418329,96	2179389,36	Картометрический метод	2,50	-
268	418369,07	2179428,95	Картометрический метод	2,50	-
269	418377	2179436	Картометрический метод	2,50	-
270	418378	2179439	Картометрический метод	2,50	-
271	418379	2179441	Картометрический метод	2,50	-
272	418390	2179452	Картометрический метод	2,50	-
273	418392	2179455	Картометрический метод	2,50	-
274	418401	2179465	Картометрический метод	2,50	-
275	418441,14	2179494,88	Картометрический метод	2,50	-
276	418456,69	2179506,35	Картометрический метод	2,50	-
277	418463,14	2179511,06	Картометрический метод	2,50	-

Сведения о местоположении границ объекта

278	418469,55	2179515,35	Картометрический метод	2,50	-
279	418493,69	2179524,72	Картометрический метод	2,50	-
280	418503,97	2179539,97	Картометрический метод	2,50	-
281	418483,96	2179575,06	Картометрический метод	2,50	-
282	418557,73	2179619,88	Картометрический метод	2,50	-
283	418553,17	2179653,16	Картометрический метод	2,50	-
284	418579,13	2179660,3	Картометрический метод	2,50	-
285	418591,14	2179679,43	Картометрический метод	2,50	-
286	418633,65	2179695,56	Картометрический метод	2,50	-
287	418669,9	2179705,12	Картометрический метод	2,50	-
288	418678,76	2179702,44	Картометрический метод	2,50	-
289	418683,51	2179695,46	Картометрический метод	2,50	-
290	418671,73	2179766,51	Картометрический метод	2,50	-
291	418635,63	2179755,29	Картометрический метод	2,50	-
292	418627,71	2179749,15	Картометрический метод	2,50	-
293	418613,44	2179742,21	Картометрический метод	2,50	-
294	418596,77	2179719,1	Картометрический метод	2,50	-
295	418577,13	2179706,95	Картометрический метод	2,50	-
296	418567,95	2179707,48	Картометрический метод	2,50	-
297	418540,03	2179696,02	Картометрический метод	2,50	-
298	418530,73	2179694,21	Картометрический метод	2,50	-
299	418522,1	2179695,94	Картометрический метод	2,50	-
300	418511,28	2179693,47	Картометрический метод	2,50	-
301	418486,61	2179680,01	Картометрический метод	2,50	-
302	418461,54	2179667,41	Картометрический метод	2,50	-
303	418435,76	2179642,62	Картометрический метод	2,50	-
304	418415,86	2179628,18	Картометрический метод	2,50	-
305	418407,99	2179626,19	Картометрический метод	2,50	-
306	418402,65	2179623,4	Картометрический метод	2,50	-
307	418395,54	2179616,12	Картометрический метод	2,50	-
308	418395,58	2179613,07	Картометрический метод	2,50	-
309	418394,61	2179603,25	Картометрический метод	2,50	-
310	418389,02	2179592,71	Картометрический метод	2,50	-
311	418384,11	2179587,67	Картометрический метод	2,50	-
312	418356,85	2179572,9	Картометрический метод	2,50	-
313	418336,32	2179556,99	Картометрический метод	2,50	-
314	418329,68	2179547,63	Картометрический метод	2,50	-
315	418328,55	2179541,86	Картометрический метод	2,50	-
316	418328,71	2179532,27	Картометрический метод	2,50	-
317	418327,43	2179529,51	Картометрический метод	2,50	-
318	418322,95	2179526,15	Картометрический метод	2,50	-
319	418304,03	2179503,18	Картометрический метод	2,50	-
320	418301,95	2179500,05	Картометрический метод	2,50	-
321	418296,47	2179488,88	Картометрический метод	2,50	-
322	418293,95	2179485,62	Картометрический метод	2,50	-
323	418286,35	2179472,55	Картометрический метод	2,50	-
324	418280,82	2179469,88	Картометрический метод	2,50	-
325	418278,84	2179465	Картометрический метод	2,50	-
326	418271,22	2179449,1	Картометрический метод	2,50	-
327	418262,92	2179428,64	Картометрический метод	2,50	-
328	418245,23	2179396,81	Картометрический метод	2,50	-

Сведения о местоположении границ объекта

329	418229,44	2179366,46	Картометрический метод	2,50	-
330	418218,14	2179348,47	Картометрический метод	2,50	-
331	418206,67	2179326,16	Картометрический метод	2,50	-
332	418203,01	2179316,15	Картометрический метод	2,50	-
333	418186,68	2179276,32	Картометрический метод	2,50	-
334	418185,71	2179273,63	Картометрический метод	2,50	-
335	418183,51	2179261,27	Картометрический метод	2,50	-
336	418162,39	2179199,09	Картометрический метод	2,50	-
337	418147,15	2179160,9	Картометрический метод	2,50	-
338	418139,7	2179146,05	Картометрический метод	2,50	-
339	418128,74	2179131,37	Картометрический метод	2,50	-
340	418125,9	2179125,01	Картометрический метод	2,50	-
341	418125,48	2179121,96	Картометрический метод	2,50	-
342	418121,4	2179108,57	Картометрический метод	2,50	-
343	418113,84	2179080,9	Картометрический метод	2,50	-
344	418105,71	2179065,92	Картометрический метод	2,50	-
345	418101,58	2179056,73	Картометрический метод	2,50	-
346	418092,42	2179014,61	Картометрический метод	2,50	-
347	418092,42	2178996,84	Картометрический метод	2,50	-
348	418093,54	2178986,38	Картометрический метод	2,50	-
349	418091,01	2178976,97	Картометрический метод	2,50	-
350	418085,42	2178963,09	Картометрический метод	2,50	-
351	418080,51	2178944,72	Картометрический метод	2,50	-
352	418074,25	2178932,61	Картометрический метод	2,50	-
353	418067,02	2178904,59	Картометрический метод	2,50	-
354	418061,55	2178875,46	Картометрический метод	2,50	-
355	418055,62	2178859,52	Картометрический метод	2,50	-
356	418054,35	2178849,98	Картометрический метод	2,50	-
357	418053,71	2178820,27	Картометрический метод	2,50	-
358	418050,88	2178801,56	Картометрический метод	2,50	-
359	418049,87	2178782,46	Картометрический метод	2,50	-
360	418045,8	2178758,89	Картометрический метод	2,50	-
361	418024,36	2178710,44	Картометрический метод	2,50	-
362	418023,4	2178706,5	Картометрический метод	2,50	-
363	418023,4	2178701,8	Картометрический метод	2,50	-
364	418027,01	2178685,15	Картометрический метод	2,50	-
365	418027,58	2178675,28	Картометрический метод	2,50	-
366	418027,35	2178637,65	Картометрический метод	2,50	-
367	418025,48	2178610,31	Картометрический метод	2,50	-
368	418020,04	2178565,62	Картометрический метод	2,50	-
369	418015,24	2178539,11	Картометрический метод	2,50	-
370	418013,29	2178531,49	Картометрический метод	2,50	-
371	418010,41	2178525,48	Картометрический метод	2,50	-
372	418008,77	2178518,88	Картометрический метод	2,50	-
373	418006,69	2178490,35	Картометрический метод	2,50	-
374	418004,83	2178481,97	Картометрический метод	2,50	-
375	418004,15	2178472,65	Картометрический метод	2,50	-
376	418009,57	2178448,78	Картометрический метод	2,50	-
377	418010,77	2178437,41	Картометрический метод	2,50	-
378	418010,02	2178408,23	Картометрический метод	2,50	-
379	418013,97	2178352,14	Картометрический метод	2,50	-

Сведения о местоположении границ объекта

380	418013,48	2178330,83	Картометрический метод	2,50	-
381	418015,1	2178307,81	Картометрический метод	2,50	-
382	418013,21	2178265,58	Картометрический метод	2,50	-
383	418010,09	2178237,2	Картометрический метод	2,50	-
384	418012,28	2178206,23	Картометрический метод	2,50	-
385	418012,09	2178190,22	Картометрический метод	2,50	-
386	418015,17	2178166,11	Картометрический метод	2,50	-
387	418016,11	2178150,11	Картометрический метод	2,50	-
388	418013,41	2178111,97	Картометрический метод	2,50	-
389	418014,9	2178088,38	Картометрический метод	2,50	-
390	418013,38	2178076,11	Картометрический метод	2,50	-
391	418010,51	2178066,58	Картометрический метод	2,50	-
392	418008,1	2178058,56	Картометрический метод	2,50	-
393	418006,94	2178050,49	Картометрический метод	2,50	-
394	418007,2	2178044,53	Картометрический метод	2,50	-
395	418008,74	2178039,07	Картометрический метод	2,50	-
396	418015,83	2178021,16	Картометрический метод	2,50	-
397	418013,04	2177968,93	Картометрический метод	2,50	-
398	418012,53	2177963,85	Картометрический метод	2,50	-
399	418017,58	2177933,65	Картометрический метод	2,50	-
400	418020,43	2177891,56	Картометрический метод	2,50	-
401	418019,99	2177853,24	Картометрический метод	2,50	-
402	418022,33	2177817,84	Картометрический метод	2,50	-
403	418021,24	2177808,85	Картометрический метод	2,50	-
404	418016,51	2177795,12	Картометрический метод	2,50	-
405	418016,51	2177787,59	Картометрический метод	2,50	-
406	418025,79	2177765,15	Картометрический метод	2,50	-
407	418030,21	2177720,3	Картометрический метод	2,50	-
408	418038,24	2177703,51	Картометрический метод	2,50	-
409	418043,01	2177685,24	Картометрический метод	2,50	-
410	418042,76	2177628,5	Картометрический метод	2,50	-
411	418037,8	2177607,17	Картометрический метод	2,50	-
412	418034,76	2177599,05	Картометрический метод	2,50	-
413	418033,69	2177594,13	Картометрический метод	2,50	-
414	418036,74	2177581,46	Картометрический метод	2,50	-
415	418036,16	2177569,57	Картометрический метод	2,50	-
416	418041,55	2177525,37	Картометрический метод	2,50	-
417	418039,42	2177499,14	Картометрический метод	2,50	-
418	418039,79	2177461,31	Картометрический метод	2,50	-
419	418035,45	2177365,06	Картометрический метод	2,50	-
420	418035,85	2177352,92	Картометрический метод	2,50	-
421	418037,69	2177334,67	Картометрический метод	2,50	-
422	418039,16	2177321,69	Картометрический метод	2,50	-
423	418043,47	2177308,86	Картометрический метод	2,50	-
424	418044,59	2177304,57	Картометрический метод	2,50	-
425	418043,07	2177293,63	Картометрический метод	2,50	-
426	418044,19	2177284,79	Картометрический метод	2,50	-
427	418049,71	2177271,89	Картометрический метод	2,50	-
428	418050,49	2177269,16	Картометрический метод	2,50	-
429	418054,35	2177234,42	Картометрический метод	2,50	-
430	418055,1	2177225,38	Картометрический метод	2,50	-

Сведения о местоположении границ объекта

431	418064,94	2177186,76	Картометрический метод	2,50	-
432	418073,15	2177168,89	Картометрический метод	2,50	-
433	418079,08	2177151,57	Картометрический метод	2,50	-
167	418097,92	2177104,79	Картометрический метод	2,50	-
434	418136,72	2178895,41	Картометрический метод	2,50	-
435	418138,47	2178903,76	Картометрический метод	2,50	-
436	418139,02	2178903,6	Картометрический метод	2,50	-
437	418139,41	2178905,24	Картометрический метод	2,50	-
438	418139,74	2178905,16	Картометрический метод	2,50	-
439	418142,8	2178916,68	Картометрический метод	2,50	-
440	418149,99	2178949,93	Картометрический метод	2,50	-
441	418139,83	2178949,44	Картометрический метод	2,50	-
442	418133,82	2178927	Картометрический метод	2,50	-
443	418132,81	2178921,6	Картометрический метод	2,50	-
444	418132,29	2178918,91	Картометрический метод	2,50	-
445	418127,23	2178920,09	Картометрический метод	2,50	-
446	418120,45	2178899,35	Картометрический метод	2,50	-
447	418119,54	2178894,4	Картометрический метод	2,50	-
448	418131,54	2178891,93	Картометрический метод	2,50	-
449	418132,6	2178896,21	Картометрический метод	2,50	-
434	418136,72	2178895,41	Картометрический метод	2,50	-
450	418095,23	2178901,74	Картометрический метод	2,50	-
451	418106,9	2178898,32	Картометрический метод	2,50	-
452	418111,94	2178896,84	Картометрический метод	2,50	-
453	418130,22	2178957,47	Картометрический метод	2,50	-
454	418128,22	2178957,52	Картометрический метод	2,50	-
455	418112,02	2178957,87	Картометрический метод	2,50	-
450	418095,23	2178901,74	Картометрический метод	2,50	-

3. Сведения о характерных точках части (частей) границы объекта

Обозначение характерных точек части границы	Координаты, м		Метод определения координат характерной точки	Средняя квадратическая погрешность положения характерной точки (Мп), м	Описание обозначения точки на местности (при наличии)
	X	Y			
1	2	3	4	5	6
Часть № -					
-	-	-	-	-	-

План границ объекта



Используемые условные знаки и обозначения:

Масштаб 1:10000

● 1 - характерная точка контура, сведения о которой позволяют однозначно определить её на местности

—— - вновь образованная часть контура, сведения о которой достаточны для определения её местоположения

ОПИСАНИЕ МЕСТОПОЛОЖЕНИЯ ГРАНИЦ

5.2 Зона отдыха вне населённых пунктов

(наименование объекта местоположение границ, которого описано (далее - объект)

Раздел 1

Сведения об объекте		
№ п/п	Характеристики объекта	Описание характеристик
1	2	3
1	Местоположение объекта	<i>Российская Федерация, Рязанская область, р-н Спасский, гп Спасск-Рязанское</i>
2	Площадь объекта \pm величина погрешности определения площади ($P \pm \Delta P$)	<i>23220 кв.м. \pm 53 кв.м.</i>
3	Иные характеристики объекта	<i>Номер зоны:</i>

Раздел 2

Сведения о местоположении границ объекта					
1. Система координат <i>МСК-62</i>					
2. Сведения о характерных точках границ объекта					
Обозначение характерных точек границ	Координаты, м		Метод определения координат характерной точки	Средняя квадратическая погрешность положения характерной точки (Мт), м	Описание обозначения точки на местности (при наличии)
	X	Y			
1	2	3	4	5	6
1	419274,76	2180642,44	<i>Картометрический метод</i>	2,50	-
2	419345,57	2180696,71	<i>Картометрический метод</i>	2,50	-
3	419326,85	2180721,46	<i>Картометрический метод</i>	2,50	-
4	419364,78	2180749,6	<i>Картометрический метод</i>	2,50	-
5	419274,16	2180871,77	<i>Картометрический метод</i>	2,50	-
6	419269,73	2180875,15	<i>Картометрический метод</i>	2,50	-
7	419252,18	2180863,69	<i>Картометрический метод</i>	2,50	-
8	419240,93	2180855,18	<i>Картометрический метод</i>	2,50	-
9	419231,12	2180847,33	<i>Картометрический метод</i>	2,50	-
10	419211,77	2180834,29	<i>Картометрический метод</i>	2,50	-
11	419188,45	2180812,56	<i>Картометрический метод</i>	2,50	-
12	419188,91	2180811,97	<i>Картометрический метод</i>	2,50	-
13	419205,46	2180791,02	<i>Картометрический метод</i>	2,50	-
14	419180,47	2180771,28	<i>Картометрический метод</i>	2,50	-
15	419189,72	2180758,99	<i>Картометрический метод</i>	2,50	-
16	419220,46	2180718,15	<i>Картометрический метод</i>	2,50	-
17	419257,26	2180666,38	<i>Картометрический метод</i>	2,50	-
1	419274,76	2180642,44	<i>Картометрический метод</i>	2,50	-
3. Сведения о характерных точках части (частей) границы объекта					
Обозначение характерных точек части границы	Координаты, м		Метод определения координат характерной точки	Средняя квадратическая погрешность положения характерной точки (Мт), м	Описание обозначения точки на местности (при наличии)
	X	Y			
1	2	3	4	5	6
Часть № -					
-	-	-	-	-	-

План границ объекта



Используемые условные знаки и обозначения:

Масштаб 1:2000

- 1 - характерная точка контура, сведения о которой позволяют однозначно определить её на местности
- - вновь образованная часть контура, сведения о которой достаточны для определения её местоположения

ОПИСАНИЕ МЕСТОПОЛОЖЕНИЯ ГРАНИЦ

5.3 Зона объектов физической культуры и спорта

(наименование объекта местоположение границ, которого описано (далее - объект)

Раздел 1

Сведения об объекте		
№ п/п	Характеристики объекта	Описание характеристик
1	2	3
1	Местоположение объекта	<i>Российская Федерация, Рязанская область, р-н Спасский, г. Спасск-Рязанский</i>
2	Площадь объекта \pm величина погрешности определения площади ($P \pm \Delta P$)	<i>64787кв.м. \pm 153кв.м.</i>
3	Иные характеристики объекта	<i>Номер зоны:</i>

Раздел 2

Сведения о местоположении границ объекта					
1. Система координат <u>МСК-62</u>					
2. Сведения о характерных точках границ объекта					
Обозначение характерных точек границ	Координаты, м		Метод определения координат характерной точки	Средняя квадратическая погрешность положения характерной точки (Мт), м	Описание обозначения точки на местности (при наличии)
	X	Y			
1	2	3	4	5	6
ЗУ1(1)					
1	419230	2177094,61	Картометрический метод	2,50	-
2	419229,3	2177113,51	Картометрический метод	2,50	-
3	419229,21	2177215,06	Картометрический метод	2,50	-
4	419226,03	2177217,33	Картометрический метод	2,50	-
5	419083,33	2177208,17	Картометрический метод	2,50	-
6	419067,07	2177207	Картометрический метод	2,50	-
7	419047,77	2177205,61	Картометрический метод	2,50	-
8	419047,36	2177219,95	Картометрический метод	2,50	-
9	419046,64	2177228,48	Картометрический метод	2,50	-
10	419023,62	2177232,29	Картометрический метод	2,50	-
11	419022,47	2177185,84	Картометрический метод	2,50	-
12	419022,44	2177180,35	Картометрический метод	2,50	-
13	419021,91	2177173,98	Картометрический метод	2,50	-
14	419018,47	2177160,18	Картометрический метод	2,50	-
15	418995,09	2177158,25	Картометрический метод	2,50	-
16	418995,28	2177149,68	Картометрический метод	2,50	-
17	418969,98	2177150,13	Картометрический метод	2,50	-
18	418969,9	2177095,68	Картометрический метод	2,50	-
19	418969,88	2177083,3	Картометрический метод	2,50	-
20	419019,18	2177083,99	Картометрический метод	2,50	-
21	419043	2177084,41	Картометрический метод	2,50	-
22	419160,02	2177094,74	Картометрический метод	2,50	-
23	419190,77	2177092,52	Картометрический метод	2,50	-
1	419230	2177094,61	Картометрический метод	2,50	-
ЗУ1(2)					
24	419409,47	2178041,99	Картометрический метод	2,50	-
25	419409,47	2178113,99	Картометрический метод	2,50	-
26	419220,41	2178113,99	Картометрический метод	2,50	-
27	419220,41	2178026,24	Картометрический метод	2,50	-
28	419266,5	2178027,84	Картометрический метод	2,50	-
29	419266,98	2178014,07	Картометрический метод	2,50	-
30	419299,54	2178013,99	Картометрический метод	2,50	-
31	419299,54	2178023,99	Картометрический метод	2,50	-
32	419309,54	2178023,99	Картометрический метод	2,50	-
33	419309,47	2178041,99	Картометрический метод	2,50	-
24	419409,47	2178041,99	Картометрический метод	2,50	-
ЗУ1(3)					
34	418175,02	2177682,48	Картометрический метод	2,50	-


Сведения о местоположении границ объекта

35	418186,61	2177757,49	Картометрический метод	2,50	-
36	418192,61	2177757,67	Картометрический метод	2,50	-
37	418193,8	2177784,87	Картометрический метод	2,50	-
38	418191,33	2177810,52	Картометрический метод	2,50	-
39	418187,13	2177820,15	Картометрический метод	2,50	-
40	418176,54	2177839,49	Картометрический метод	2,50	-
41	418142,22	2177836,4	Картометрический метод	2,50	-
42	418140,69	2177836,26	Картометрический метод	2,50	-
43	418128,31	2177825,82	Картометрический метод	2,50	-
44	418106,88	2177824,55	Картометрический метод	2,50	-
45	418055,64	2177821,51	Картометрический метод	2,50	-
46	418066,12	2177644,38	Картометрический метод	2,50	-
47	418102,06	2177646,51	Картометрический метод	2,50	-
48	418110,16	2177679,16	Картометрический метод	2,50	-
49	418123,9	2177680,86	Картометрический метод	2,50	-
50	418148,13	2177681,84	Картометрический метод	2,50	-
51	418148,21	2177683,54	Картометрический метод	2,50	-
52	418157,12	2177683,12	Картометрический метод	2,50	-
34	418175,02	2177682,48	Картометрический метод	2,50	-

3. Сведения о характерных точках части (частей) границы объекта

Обозначение характерных точек части границы	Координаты, м		Метод определения координат характерной точки	Средняя квадратическая погрешность положения характерной точки (Мт), м	Описание обозначения точки на местности (при наличии)
	X	Y			
1	2	3	4	5	6
Часть № :					
-	-	-	-	-	-

План границ объекта



Используемые условные знаки и обозначения:

Масштаб 1:10000

- 1 - характерная точка контура, сведения о которой позволяют однозначно определить её на местности
- - вновь образованная часть контура, сведения о которой достаточны для определения её местоположения

ОПИСАНИЕ МЕСТОПОЛОЖЕНИЯ ГРАНИЦ

5.6. Зона озелененных территорий специального назначения

(наименование объекта местоположение границ, которого описано (далее - объект))

Раздел 1

Сведения об объекте		
№ п/п	Характеристики объекта	Описание характеристик
1	2	3
1	Местоположение объекта	<i>Российская Федерация, Рязанская область, р-н Спасский, г. Спасск-Рязанский</i>
2	Площадь объекта \pm величина погрешности определения площади ($P \pm \Delta P$)	<i>913142кв.м. \pm 722кв.м.</i>
3	Иные характеристики объекта	<i>Номер зоны:</i>

Раздел 2

Сведения о местоположении границ объекта					
1. Система координат <u>МСК-62</u>					
2. Сведения о характерных точках границ объекта					
Обозначение характерных точек границ	Координаты, м		Метод определения координат характерной точки	Средняя квадратическая погрешность положения характерной точки (Мт), м	Описание обозначения точки на местности (при наличии)
	X	Y			
1	2	3	4	5	6
ЗУ1(1)					
1	420764,33	2177763,96	Картометрический метод	2,50	-
2	420853,9	2177853,04	Картометрический метод	2,50	-
3	420761,75	2177985,76	Картометрический метод	2,50	-
4	420756,46	2177982,31	Картометрический метод	2,50	-
5	420698,92	2178060,75	Картометрический метод	2,50	-
6	420651,91	2178113,16	Картометрический метод	2,50	-
7	420635,97	2178125,24	Картометрический метод	2,50	-
8	420634,24	2178125,2	Картометрический метод	2,50	-
9	420602,2	2178146,02	Картометрический метод	2,50	-
10	420572,67	2178157,35	Картометрический метод	2,50	-
11	420560,53	2178175,55	Картометрический метод	2,50	-
12	420561,34	2178205,89	Картометрический метод	2,50	-
13	420576,72	2178216,81	Картометрический метод	2,50	-
14	420576	2178231,58	Картометрический метод	2,50	-
15	420542,42	2178275,27	Картометрический метод	2,50	-
16	420554,47	2178205,72	Картометрический метод	2,50	-
17	420395,02	2178201,79	Картометрический метод	2,50	-
18	420396,57	2178192,61	Картометрический метод	2,50	-
19	420368,93	2178185,07	Картометрический метод	2,50	-
20	420417,7	2178131,69	Картометрический метод	2,50	-
21	420435,61	2178147,37	Картометрический метод	2,50	-
22	420515,58	2178055,32	Картометрический метод	2,50	-
23	420500,33	2178041,42	Картометрический метод	2,50	-
24	420549,1	2177988,1	Картометрический метод	2,50	-
25	420567,43	2177944,86	Картометрический метод	2,50	-
26	420633,42	2177884,01	Картометрический метод	2,50	-
27	420645,4	2177895,66	Картометрический метод	2,50	-
28	420650,1	2177890,82	Картометрический метод	2,50	-
29	420692,1	2177846,88	Картометрический метод	2,50	-
30	420734,07	2177804,5	Картометрический метод	2,50	-
31	420744,04	2177791,1	Картометрический метод	2,50	-
32	420755,8	2177775,37	Картометрический метод	2,50	-
1	420764,33	2177763,96	Картометрический метод	2,50	-
33	420557,71	2178191,01	Картометрический метод	2,50	-
34	420555,67	2178195,58	Картометрический метод	2,50	-
35	420551,1	2178193,53	Картометрический метод	2,50	-
36	420553,15	2178188,97	Картометрический метод	2,50	-

Сведения о местоположении границ объекта

33	420557,71	2178191,01	Картометрический метод	2,50	-
ЗУ1(2)					
37	420359,43	2179249,98	Картометрический метод	2,50	-
38	420340,8	2179390,62	Картометрический метод	2,50	-
39	420215,66	2179660,84	Картометрический метод	2,50	-
40	419839,11	2179830,74	Картометрический метод	2,50	-
41	419724,85	2179854,76	Картометрический метод	2,50	-
42	419579,72	2179835,16	Картометрический метод	2,50	-
43	419581,41	2179829,87	Картометрический метод	2,50	-
44	419587,92	2179776,44	Картометрический метод	2,50	-
45	419577,23	2179677,26	Картометрический метод	2,50	-
46	419705,31	2179702,39	Картометрический метод	2,50	-
47	419804,97	2179649,17	Картометрический метод	2,50	-
48	419811,57	2179645,65	Картометрический метод	2,50	-
49	419865,81	2179616,68	Картометрический метод	2,50	-
50	419876,55	2179468,84	Картометрический метод	2,50	-
51	419885,98	2179393,99	Картометрический метод	2,50	-
52	419799,38	2179283,71	Картометрический метод	2,50	-
53	419791,95	2179289,16	Картометрический метод	2,50	-
54	419710,49	2179289,16	Картометрический метод	2,50	-
55	419710,25	2179261,65	Картометрический метод	2,50	-
56	419710,18	2179253,77	Картометрический метод	2,50	-
57	419710,18	2179208,85	Картометрический метод	2,50	-
58	419935,3	2179215,09	Картометрический метод	2,50	-
37	420359,43	2179249,98	Картометрический метод	2,50	-
ЗУ1(3)					
59	419976	2178686,3	Картометрический метод	2,50	-
60	419963,09	2178806,72	Картометрический метод	2,50	-
61	419960,64	2178824,68	Картометрический метод	2,50	-
62	419935,5	2179182,32	Картометрический метод	2,50	-
63	419682,15	2179177,46	Картометрический метод	2,50	-
64	419684,42	2179116,55	Картометрический метод	2,50	-
65	419634,03	2179114,3	Картометрический метод	2,50	-
66	419680,1	2179008,6	Картометрический метод	2,50	-
67	419787,06	2179003	Картометрический метод	2,50	-
68	419786,79	2178995,42	Картометрический метод	2,50	-
69	419788,15	2178993,92	Картометрический метод	2,50	-
70	419791,17	2178859,88	Картометрический метод	2,50	-
71	419822,82	2178862,24	Картометрический метод	2,50	-
72	419827,63	2178714	Картометрический метод	2,50	-
73	419827,99	2178679,2	Картометрический метод	2,50	-
59	419976	2178686,3	Картометрический метод	2,50	-
ЗУ1(4)					
74	419633,26	2178773,41	Картометрический метод	2,50	-
75	419627,69	2178848,62	Картометрический метод	2,50	-
76	419642,79	2178849,66	Картометрический метод	2,50	-
77	419642,93	2178896,22	Картометрический метод	2,50	-
78	419642,85	2178911,72	Картометрический метод	2,50	-
79	419642,76	2178946,61	Картометрический метод	2,50	-
80	419642,72	2178959,51	Картометрический метод	2,50	-
81	419642,7	2179034,87	Картометрический метод	2,50	-

Сведения о местоположении границ объекта

82	419631,59	2179060,88	Картометрический метод	2,50	-
83	419496,63	2179050,5	Картометрический метод	2,50	-
84	419496,39	2178966,7	Картометрический метод	2,50	-
85	419128,06	2178965,54	Картометрический метод	2,50	-
86	419128,65	2179025,08	Картометрический метод	2,50	-
87	419076,37	2179024,37	Картометрический метод	2,50	-
88	419029,09	2179022,61	Картометрический метод	2,50	-
89	418978,72	2179019,38	Картометрический метод	2,50	-
90	418984,63	2178906,99	Картометрический метод	2,50	-
91	418989,29	2178819,86	Картометрический метод	2,50	-
92	419023,52	2178821,06	Картометрический метод	2,50	-
93	419026,3	2178745,39	Картометрический метод	2,50	-
94	419020,16	2178744,26	Картометрический метод	2,50	-
95	418985,18	2178741,96	Картометрический метод	2,50	-
96	418983,88	2178731,8	Картометрический метод	2,50	-
97	418984,24	2178725,34	Картометрический метод	2,50	-
98	418984,55	2178720,54	Картометрический метод	2,50	-
99	419084,9	2178724,99	Картометрический метод	2,50	-
100	419106,52	2178725,97	Картометрический метод	2,50	-
101	419118,54	2178678,18	Картометрический метод	2,50	-
102	419138,68	2178681,64	Картометрический метод	2,50	-
103	419179,72	2178680,05	Картометрический метод	2,50	-
104	419180,07	2178701,75	Картометрический метод	2,50	-
105	419180,41	2178814,21	Картометрический метод	2,50	-
106	419223,35	2178814,28	Картометрический метод	2,50	-
107	419270,26	2178813,93	Картометрический метод	2,50	-
108	419270,56	2178711,38	Картометрический метод	2,50	-
109	419286,56	2178701,57	Картометрический метод	2,50	-
110	419284,57	2178732,07	Картометрический метод	2,50	-
111	419284,3	2178757,71	Картометрический метод	2,50	-
112	419284,29	2178758,69	Картометрический метод	2,50	-
113	419329,53	2178759,21	Картометрический метод	2,50	-
114	419326,98	2178731,81	Картометрический метод	2,50	-
115	419324,38	2178703,97	Картометрический метод	2,50	-
116	419322,14	2178681,45	Картометрический метод	2,50	-
117	419402,79	2178677,73	Картометрический метод	2,50	-
118	419410,79	2178677,36	Картометрический метод	2,50	-
119	419411,77	2178711,31	Картометрический метод	2,50	-
120	419414,19	2178771,57	Картометрический метод	2,50	-
121	419617,17	2178773,25	Картометрический метод	2,50	-
74	419633,26	2178773,41	Картометрический метод	2,50	-
ЗУ(5)					
122	418997,95	2178951,96	Картометрический метод	2,50	-
123	418997,53	2178958,94	Картометрический метод	2,50	-
124	418992,53	2178958,64	Картометрический метод	2,50	-
125	418992,96	2178951,65	Картометрический метод	2,50	-
122	418997,95	2178951,96	Картометрический метод	2,50	-
126	419255,73	2179309,66	Картометрический метод	2,50	-
127	419351,83	2179424,8	Картометрический метод	2,50	-
128	419420,51	2179506,01	Картометрический метод	2,50	-

Сведения о местоположении границ объекта

129	419475,91	2179575,95	Картометрический метод	2,50	-
130	419512,87	2179625,61	Картометрический метод	2,50	-
131	419528,68	2179651,91	Картометрический метод	2,50	-
132	419536,27	2179669,22	Картометрический метод	2,50	-
133	419509,89	2179664,05	Картометрический метод	2,50	-
134	419456,16	2179585,44	Картометрический метод	2,50	-
135	419453,63	2179587,53	Картометрический метод	2,50	-
136	419394,18	2179497,51	Картометрический метод	2,50	-
137	419396,54	2179495,96	Картометрический метод	2,50	-
138	419389,6	2179484,87	Картометрический метод	2,50	-
139	419386,2	2179486,98	Картометрический метод	2,50	-
140	419365,73	2179492,03	Картометрический метод	2,50	-
141	419316,06	2179496,52	Картометрический метод	2,50	-
142	419273,88	2179524,8	Картометрический метод	2,50	-
143	419324	2179599,56	Картометрический метод	2,50	-
144	419332,3	2179593,99	Картометрический метод	2,50	-
145	419343,44	2179610,6	Картометрический метод	2,50	-
146	419335,13	2179616,17	Картометрический метод	2,50	-
147	419373,28	2179673,06	Картометрический метод	2,50	-
148	419389,05	2179696,12	Картометрический метод	2,50	-
149	419414,39	2179732,89	Картометрический метод	2,50	-
150	419411,16	2179736,19	Картометрический метод	2,50	-
151	419434,54	2179784,64	Картометрический метод	2,50	-
152	419476,7	2179841,44	Картометрический метод	2,50	-
153	419521,01	2179896,13	Картометрический метод	2,50	-
154	419509,61	2179938,81	Картометрический метод	2,50	-
155	419498,16	2179977,08	Картометрический метод	2,50	-
156	419491,65	2179977,22	Картометрический метод	2,50	-
157	419254,66	2179982,34	Картометрический метод	2,50	-
158	419228,81	2179991,2	Картометрический метод	2,50	-
159	419212	2179995,07	Картометрический метод	2,50	-
160	419204,31	2179991,38	Картометрический метод	2,50	-
161	419164,3	2179990,54	Картометрический метод	2,50	-
162	419149,41	2179995,51	Картометрический метод	2,50	-
163	419115,08	2179999,18	Картометрический метод	2,50	-
164	419049,82	2179993,28	Картометрический метод	2,50	-
165	419028,41	2179988	Картометрический метод	2,50	-
166	419026,07	2179987,76	Картометрический метод	2,50	-
167	419003,58	2179986,73	Картометрический метод	2,50	-
168	418952,72	2179967,67	Картометрический метод	2,50	-
169	418922,46	2179965,56	Картометрический метод	2,50	-
170	418896,93	2179952,52	Картометрический метод	2,50	-
171	418877,81	2179947,08	Картометрический метод	2,50	-
172	418877,6	2179945,64	Картометрический метод	2,50	-
173	418760,47	2179916,46	Картометрический метод	2,50	-
174	418631,09	2179918,18	Картометрический метод	2,50	-
175	418607,66	2179930,4	Картометрический метод	2,50	-
176	418619,66	2179989,5	Картометрический метод	2,50	-
177	418704,17	2180157,11	Картометрический метод	2,50	-
178	418758,56	2180259,89	Картометрический метод	2,50	-
179	418728,9	2180272,16	Картометрический метод	2,50	-

Сведения о местоположении границ объекта

180	418725,58	2180269,01	Картометрический метод	2,50	-
181	418719,01	2180260,03	Картометрический метод	2,50	-
182	418711,27	2180235,18	Картометрический метод	2,50	-
183	418704,39	2180214,78	Картометрический метод	2,50	-
184	418700,69	2180207,24	Картометрический метод	2,50	-
185	418695,1	2180199,8	Картометрический метод	2,50	-
186	418692,37	2180191,54	Картометрический метод	2,50	-
187	418684,9	2180180,41	Картометрический метод	2,50	-
188	418682,29	2180170,08	Картометрический метод	2,50	-
189	418681,17	2180167,07	Картометрический метод	2,50	-
190	418672,58	2180157,21	Картометрический метод	2,50	-
191	418656,41	2180129,23	Картометрический метод	2,50	-
192	418648,82	2180114,99	Картометрический метод	2,50	-
193	418625,68	2180064,85	Картометрический метод	2,50	-
194	418619,07	2180055,11	Картометрический метод	2,50	-
195	418608,13	2180039,45	Картометрический метод	2,50	-
196	418604,51	2180032,46	Картометрический метод	2,50	-
197	418603,58	2180029,54	Картометрический метод	2,50	-
198	418601,3	2180012,15	Картометрический метод	2,50	-
199	418595,96	2179996,44	Картометрический метод	2,50	-
200	418596,85	2179988,82	Картометрический метод	2,50	-
201	418587,05	2179943,63	Картометрический метод	2,50	-
202	418586,06	2179937,39	Картометрический метод	2,50	-
203	418586,06	2179929,8	Картометрический метод	2,50	-
204	418587,31	2179920,9	Картометрический метод	2,50	-
205	418592,17	2179903,44	Картометрический метод	2,50	-
206	418597,4	2179893,16	Картометрический метод	2,50	-
207	418601,93	2179888,71	Картометрический метод	2,50	-
208	418611,84	2179884,69	Картометрический метод	2,50	-
209	418621,11	2179885,16	Картометрический метод	2,50	-
210	418645,91	2179891,38	Картометрический метод	2,50	-
211	418661,26	2179893,04	Картометрический метод	2,50	-
212	418675,59	2179893,41	Картометрический метод	2,50	-
213	418687,76	2179894,51	Картометрический метод	2,50	-
214	418700,9	2179890,15	Картометрический метод	2,50	-
215	418704,67	2179889,98	Картометрический метод	2,50	-
216	418713,68	2179892,44	Картометрический метод	2,50	-
217	418718,55	2179892,52	Картометрический метод	2,50	-
218	418728,73	2179889,75	Картометрический метод	2,50	-
219	418736,88	2179887,27	Картометрический метод	2,50	-
220	418746,32	2179885,45	Картометрический метод	2,50	-
221	418759,74	2179886,7	Картометрический метод	2,50	-
222	418772,39	2179895,91	Картометрический метод	2,50	-
223	418792,63	2179903,91	Картометрический метод	2,50	-
224	418799,36	2179905,6	Картометрический метод	2,50	-
225	418813,24	2179908,14	Картометрический метод	2,50	-
226	418828,14	2179911,06	Картометрический метод	2,50	-
227	418837,42	2179910,4	Картометрический метод	2,50	-
228	418844,36	2179912,97	Картометрический метод	2,50	-
229	418864,88	2179919,57	Картометрический метод	2,50	-
230	418880,42	2179920,63	Картометрический метод	2,50	-

Сведения о местоположении границ объекта

231	418884,44	2179921,18	Картометрический метод	2,50	-
232	418898,92	2179926,51	Картометрический метод	2,50	-
233	418902,3	2179927,4	Картометрический метод	2,50	-
234	418919,83	2179930,15	Картометрический метод	2,50	-
235	418925,33	2179931,55	Картометрический метод	2,50	-
236	418938,41	2179934,98	Картометрический метод	2,50	-
237	418953,27	2179937,31	Картометрический метод	2,50	-
238	418966,65	2179940,38	Картометрический метод	2,50	-
239	418974,01	2179939,3	Картометрический метод	2,50	-
240	418977,21	2179939,6	Картометрический метод	2,50	-
241	418984,51	2179942,77	Картометрический метод	2,50	-
242	418998,46	2179951,99	Картометрический метод	2,50	-
243	419003,94	2179952,93	Картометрический метод	2,50	-
244	419007,58	2179954,16	Картометрический метод	2,50	-
245	419027,56	2179959,53	Картометрический метод	2,50	-
246	419041,82	2179962,03	Картометрический метод	2,50	-
247	419048,81	2179962,58	Картометрический метод	2,50	-
248	419058,67	2179963,93	Картометрический метод	2,50	-
249	419064,85	2179963,89	Картометрический метод	2,50	-
250	419075,98	2179961,56	Картометрический метод	2,50	-
251	419089,99	2179959,87	Картометрический метод	2,50	-
252	419106,93	2179959,62	Картометрический метод	2,50	-
253	419112,26	2179960,04	Картометрический метод	2,50	-
254	419118,27	2179961,14	Картометрический метод	2,50	-
255	419125,3	2179961,82	Картометрический метод	2,50	-
256	419133,76	2179963,26	Картометрический метод	2,50	-
257	419152,98	2179968,04	Картометрический метод	2,50	-
258	419165,83	2179969,69	Картометрический метод	2,50	-
259	419176,28	2179967,7	Картометрический метод	2,50	-
260	419225,75	2179961,65	Картометрический метод	2,50	-
261	419233,96	2179960,12	Картометрический метод	2,50	-
262	419253,51	2179956,02	Картометрический метод	2,50	-
263	419262,02	2179954,79	Картометрический метод	2,50	-
264	419273,37	2179954,83	Картометрический метод	2,50	-
265	419293,98	2179957,84	Картометрический метод	2,50	-
266	419310,58	2179958,05	Картометрический метод	2,50	-
267	419322,47	2179961,14	Картометрический метод	2,50	-
268	419329,67	2179960,8	Картометрический метод	2,50	-
269	419335,21	2179959,53	Картометрический метод	2,50	-
270	419339,36	2179958,98	Картометрический метод	2,50	-
271	419360,82	2179959,55	Картометрический метод	2,50	-
272	419363,87	2179959,19	Картометрический метод	2,50	-
273	419368,52	2179958,85	Картометрический метод	2,50	-
274	419377,41	2179958,56	Картометрический метод	2,50	-
275	419384,19	2179955,3	Картометрический метод	2,50	-
276	419388,67	2179953,73	Картометрический метод	2,50	-
277	419395,87	2179953,71	Картометрический метод	2,50	-
278	419403,45	2179952,29	Картометрический метод	2,50	-
279	419410,85	2179948,48	Картометрический метод	2,50	-
280	419416,44	2179942,52	Картометрический метод	2,50	-
281	419421,62	2179940,44	Картометрический метод	2,50	-

Сведения о местоположении границ объекта

282	419425,81	2179930,85	Картометрический метод	2,50	-
283	419429,12	2179926,81	Картометрический метод	2,50	-
284	419429,14	2179924,48	Картометрический метод	2,50	-
285	419426,69	2179915,59	Картометрический метод	2,50	-
286	419427,62	2179908,95	Картометрический метод	2,50	-
287	419422,26	2179901,52	Картометрический метод	2,50	-
288	419416,53	2179901,03	Картометрический метод	2,50	-
289	419411,11	2179894,85	Картометрический метод	2,50	-
290	419407,59	2179890,07	Картометрический метод	2,50	-
291	419368,84	2179866,19	Картометрический метод	2,50	-
292	419316,29	2179857,77	Картометрический метод	2,50	-
293	419300,08	2179850,83	Картометрический метод	2,50	-
294	419256,86	2179844,39	Картометрический метод	2,50	-
295	419227,4	2179837,92	Картометрический метод	2,50	-
296	419215,63	2179839,17	Картометрический метод	2,50	-
297	419187,44	2179856,42	Картометрический метод	2,50	-
298	419159,37	2179851,8	Картометрический метод	2,50	-
299	419143,58	2179855,02	Картометрический метод	2,50	-
300	419126,06	2179854,22	Картометрический метод	2,50	-
301	419105,07	2179843,17	Картометрический метод	2,50	-
302	419102,23	2179838,13	Картометрический метод	2,50	-
303	419081,53	2179828,82	Картометрический метод	2,50	-
304	419079,43	2179825,22	Картометрический метод	2,50	-
305	419080,17	2179820,63	Картометрический метод	2,50	-
306	419076,7	2179818,32	Картометрический метод	2,50	-
307	419069,17	2179815,82	Картометрический метод	2,50	-
308	419064,87	2179811,35	Картометрический метод	2,50	-
309	419050,06	2179813,96	Картометрический метод	2,50	-
310	419032,93	2179808,03	Картометрический метод	2,50	-
311	419026,61	2179808,14	Картометрический метод	2,50	-
312	419019,05	2179812,05	Картометрический метод	2,50	-
313	419019,64	2179817,22	Картометрический метод	2,50	-
314	419017,71	2179821,54	Картометрический метод	2,50	-
315	419009,48	2179824,16	Картометрический метод	2,50	-
316	418953,22	2179829,45	Картометрический метод	2,50	-
317	418946,92	2179825,09	Картометрический метод	2,50	-
318	418938,33	2179819,93	Картометрический метод	2,50	-
319	418927,19	2179815,02	Картометрический метод	2,50	-
320	418920	2179814,17	Картометрический метод	2,50	-
321	418886,98	2179805,37	Картометрический метод	2,50	-
322	418872,48	2179792,58	Картометрический метод	2,50	-
323	418848,67	2179784,88	Картометрический метод	2,50	-
324	418819,85	2179794,11	Картометрический метод	2,50	-
325	418790,32	2179797,03	Картометрический метод	2,50	-
326	418764,73	2179790,13	Картометрический метод	2,50	-
327	418752,54	2179789,88	Картометрический метод	2,50	-
328	418748,22	2179794,91	Картометрический метод	2,50	-
329	418712,92	2179799,61	Картометрический метод	2,50	-
330	418704,63	2179798,17	Картометрический метод	2,50	-
331	418690,44	2179787,46	Картометрический метод	2,50	-
332	418678,97	2179771,76	Картометрический метод	2,50	-

Сведения о местоположении границ объекта

333	418671,73	2179766,51	Картометрический метод	2,50	-
334	418683,51	2179695,46	Картометрический метод	2,50	-
335	418688,27	2179670,72	Картометрический метод	2,50	-
336	418692,74	2179642,52	Картометрический метод	2,50	-
337	418858,77	2179667,08	Картометрический метод	2,50	-
338	418876,54	2179549,98	Картометрический метод	2,50	-
339	418954,37	2179559,87	Картометрический метод	2,50	-
340	418953,51	2179565,73	Картометрический метод	2,50	-
341	418954,76	2179568,31	Картометрический метод	2,50	-
342	418990,68	2179568,24	Картометрический метод	2,50	-
343	419014,89	2179567,95	Картометрический метод	2,50	-
344	419015,1	2179555,94	Картометрический метод	2,50	-
345	419042,51	2179526,23	Картометрический метод	2,50	-
346	419048,9	2179417,67	Картометрический метод	2,50	-
347	419046,27	2179417,46	Картометрический метод	2,50	-
348	419042,77	2179412,52	Картометрический метод	2,50	-
349	419013,44	2179391,82	Картометрический метод	2,50	-
350	418998,73	2179381,44	Картометрический метод	2,50	-
351	418980,98	2179378,45	Картометрический метод	2,50	-
352	418951,28	2179375,7	Картометрический метод	2,50	-
353	418950,82	2179381,73	Картометрический метод	2,50	-
354	418907,59	2179375,79	Картометрический метод	2,50	-
355	418910,68	2179359,52	Картометрический метод	2,50	-
356	418911,75	2179351,35	Картометрический метод	2,50	-
357	418913,25	2179338,56	Картометрический метод	2,50	-
358	418908,37	2179338,2	Картометрический метод	2,50	-
359	418908,57	2179307,79	Картометрический метод	2,50	-
360	418929,68	2179309,81	Картометрический метод	2,50	-
361	418999,27	2179313,05	Картометрический метод	2,50	-
362	419013,13	2179313,63	Картометрический метод	2,50	-
363	419088,94	2179316,45	Картометрический метод	2,50	-
364	419098,47	2179316,81	Картометрический метод	2,50	-
365	419165,98	2179319,98	Картометрический метод	2,50	-
126	419255,73	2179309,66	Картометрический метод	2,50	-
366	419252,87	2179515,77	Картометрический метод	2,50	-
367	419254,09	2179517,78	Картометрический метод	2,50	-
368	419252,09	2179519	Картометрический метод	2,50	-
369	419250,86	2179516,99	Картометрический метод	2,50	-
366	419252,87	2179515,77	Картометрический метод	2,50	-
370	419073,72	2179627,15	Картометрический метод	2,50	-
371	419069,15	2179633,1	Картометрический метод	2,50	-
372	419063,22	2179628,52	Картометрический метод	2,50	-
373	419067,79	2179622,57	Картометрический метод	2,50	-
370	419073,72	2179627,15	Картометрический метод	2,50	-
374	419054,13	2179735,5	Картометрический метод	2,50	-
375	419053,79	2179737,84	Картометрический метод	2,50	-
376	419051,47	2179737,5	Картометрический метод	2,50	-
377	419051,8	2179735,18	Картометрический метод	2,50	-

Сведения о местоположении границ объекта

374	419054,13	2179735,5	Картометрический метод	2,50	-
3. Сведения о характерных точках части (частей) границы объекта					
Обозначение характерных точек части границы	Координаты, м		Метод определения координат характерной точки	Средняя квадратическая погрешность положения характерной точки (Мг), м	Описание обозначения точки на местности (при наличии)
	X	Y			
1	2	3	4	5	6
Часть № -					
-	-	-	-	-	-

План границ объекта



Используемые условные знаки и обозначения:

Масштаб 1:10000

- 1 - характерная точка контура, сведения о которой позволяют однозначно определить её на местности
- вновь образованная часть контура, сведения о которой достаточны для определения её местоположения

ОПИСАНИЕ МЕСТОПОЛОЖЕНИЯ ГРАНИЦ

6.1 Зона кладбищ

(наименование объекта местоположение границ, которого описано (далее - объект)

Раздел 1

Сведения об объекте		
№ п/п	Характеристики объекта	Описание характеристик
1	2	3
1	Местоположение объекта	<i>Российская Федерация, Рязанская область, р-н Спасский, г. Спасск-Рязанский</i>
2	Площадь объекта \pm величина погрешности определения площади ($P \pm \Delta P$)	<i>47131 кв.м. \pm 10 кв.м.</i>
3	Иные характеристики объекта	<i>Номер зоны:</i>

Раздел 2

Сведения о местоположении границ объекта					
1. Система координат <u>МСК-62</u>					
2. Сведения о характерных точках границ объекта					
Обозначение характерных точек границ	Координаты, м		Метод определения координат характерной точки	Средняя квадратическая погрешность положения характерной точки (Мт), м	Описание обозначения точки на местности (при наличии)
	X	Y			
1	2	3	4	5	6
ЗУ1(1)					
1	418773,69	2176530,3	Картометрический метод	2,50	-
2	418741,67	2176642,5	Картометрический метод	2,50	-
3	418729,65	2176712,88	Картометрический метод	2,50	-
4	418716,22	2176710,23	Картометрический метод	2,50	-
5	418580,17	2176685,23	Картометрический метод	2,50	-
6	418560,67	2176679,04	Картометрический метод	2,50	-
7	418649,79	2176486,37	Картометрический метод	2,50	-
8	418701,23	2176504,11	Картометрический метод	2,50	-
1	418773,69	2176530,3	Картометрический метод	2,50	-
ЗУ1(2)					
9	419128,6	2178536,03	Картометрический метод	2,50	-
10	419128,98	2178549,33	Картометрический метод	2,50	-
11	419134,59	2178548,94	Картометрический метод	2,50	-
12	419136,85	2178563,16	Картометрический метод	2,50	-
13	419138,37	2178559,37	Картометрический метод	2,50	-
14	419139,98	2178598,48	Картометрический метод	2,50	-
15	419141,17	2178626,77	Картометрический метод	2,50	-
16	419099,31	2178633,18	Картометрический метод	2,50	-
17	418977,41	2178652,12	Картометрический метод	2,50	-
18	418955,6	2178653,14	Картометрический метод	2,50	-
19	418932,28	2178644,79	Картометрический метод	2,50	-
20	418933,27	2178585,52	Картометрический метод	2,50	-
21	418975,17	2178576,36	Картометрический метод	2,50	-
22	418991,4	2178574,31	Картометрический метод	2,50	-
23	418992,5	2178565,9	Картометрический метод	2,50	-
24	418991,25	2178544,33	Картометрический метод	2,50	-
25	419044,52	2178541,01	Картометрический метод	2,50	-
26	419045,33	2178563,73	Картометрический метод	2,50	-
27	419043,9	2178576,84	Картометрический метод	2,50	-
28	419050,59	2178589,15	Картометрический метод	2,50	-
29	419067,11	2178586,59	Картометрический метод	2,50	-
30	419070,56	2178586	Картометрический метод	2,50	-
31	419070,56	2178584,71	Картометрический метод	2,50	-
32	419066,84	2178562,42	Картометрический метод	2,50	-
33	419057,9	2178554,65	Картометрический метод	2,50	-
34	419085,86	2178550,03	Картометрический метод	2,50	-
35	419085,51	2178542,13	Картометрический метод	2,50	-
36	419086,75	2178542,01	Картометрический метод	2,50	-


Сведения о местоположении границ объекта

37	419099,99	2178541,08	Картометрический метод	2,50	-
38	419099,95	2178539,1	Картометрический метод	2,50	-
39	419100,45	2178539,04	Картометрический метод	2,50	-
40	419100,42	2178538,05	Картометрический метод	2,50	-
41	419106,74	2178537,76	Картометрический метод	2,50	-
42	419106,73	2178537,2	Картометрический метод	2,50	-
43	419112,81	2178537,08	Картометрический метод	2,50	-
44	419112,78	2178535,47	Картометрический метод	2,50	-
45	419120,58	2178535,37	Картометрический метод	2,50	-
46	419126,13	2178536,04	Картометрический метод	2,50	-
9	419128,6	2178536,03	Картометрический метод	2,50	-

3. Сведения о характерных точках части (частей) границы объекта

Обозначение характерных точек части границы	Координаты, м		Метод определения координат характерной точки	Средняя квадратическая погрешность положения характерной точки (Мт), м	Описание обозначения точки на местности (при наличии)
	X	Y			
1	2	3	4	5	6
Часть № -					
-	-	-	-	-	-

План границ объекта



Используемые условные знаки и обозначения:

Масштаб 1:15000

- 1 - характерная точка контура, сведения о которой позволяют однозначно определить её на местности
- вновь образованная часть контура, сведения о которой достаточны для определения её местоположения

ОПИСАНИЕ МЕСТОПОЛОЖЕНИЯ ГРАНИЦ

6.3 Зона складирования и захоронения отходов вне населённых пунктов

(наименование объекта местоположение границ, которого описано (далее - объект)

Раздел 1

Сведения об объекте		
№ п/п	Характеристики объекта	Описание характеристик
1	2	3
1	Местоположение объекта	<i>Российская Федерация, Рязанская область, р-н Спасский, гп Спасск-Рязанское</i>
2	Площадь объекта \pm величина погрешности определения площади ($P \pm \Delta P$)	<i>44909кв.м. \pm 74кв.м.</i>
3	Иные характеристики объекта	<i>Номер зоны:</i>

Раздел 2

Сведения о местоположении границ объекта					
1. Система координат <u>МСК-62</u>					
2. Сведения о характерных точках границ объекта					
Обозначение характерных точек границ	Координаты, м		Метод определения координат характерной точки	Средняя квадратическая погрешность положения характерной точки (Мт), м	Описание обозначения точки на местности (при наличии)
	X	Y			
1	2	3	4	5	6
1	421639,53	2174467,71	Картометрический метод	2,50	-
2	421662,75	2174510,02	Картометрический метод	2,50	-
3	421512,01	2174598,1	Картометрический метод	2,50	-
4	421416,76	2174652,55	Картометрический метод	2,50	-
5	421333,22	2174722,93	Картометрический метод	2,50	-
6	421313,07	2174728,68	Картометрический метод	2,50	-
7	421273,88	2174701,64	Картометрический метод	2,50	-
8	421256,6	2174666,14	Картометрический метод	2,50	-
9	421319,2	2174484,83	Картометрический метод	2,50	-
10	421327,46	2174477,34	Картометрический метод	2,50	-
11	421448,52	2174498,26	Картометрический метод	2,50	-
12	421469,82	2174572,72	Картометрический метод	2,50	-
1	421639,53	2174467,71	Картометрический метод	2,50	-
3. Сведения о характерных точках части (частей) границы объекта					
Обозначение характерных точек части границы	Координаты, м		Метод определения координат характерной точки	Средняя квадратическая погрешность положения характерной точки (Мт), м	Описание обозначения точки на местности (при наличии)
	X	Y			
1	2	3	4	5	6
Часть № =					
-	-	-	-	-	-

План границ объекта



Используемые условные знаки и обозначения:

Масштаб 1:5000

- 1 - характерная точка контура, сведения о которой позволяют однозначно определить её на местности
- - вновь образованная часть контура, сведения о которой достаточны для определения её местоположения