



ГЛАВНОЕ УПРАВЛЕНИЕ АРХИТЕКТУРЫ И ГРАДОСТРОИТЕЛЬСТВА РЯЗАНСКОЙ ОБЛАСТИ

ПО С Т А Н О В Л Е Н И Е

« 16 » мая 2023 г.

№ 201-п

Об утверждении изменений в правила землепользования и застройки
муниципального образования – Листвянское сельское поселение
Рязанского муниципального района Рязанской области

На основании статьи 32 Градостроительного кодекса Российской Федерации, статьи 2 Закона Рязанской области от 28.12.2018 № 106-ОЗ «О перераспределении отдельных полномочий в области градостроительной деятельности между органами местного самоуправления муниципальных образований Рязанской области и органами государственной власти Рязанской области», с учетом заключения о результатах общественных обсуждений от 10.05.2023, руководствуясь постановлением Правительства Рязанской области от 06.08.2008 № 153 «Об утверждении Положения о главном управлении архитектуры и градостроительства Рязанской области», главное управление архитектуры и градостроительства Рязанской области ПОСТАНОВЛЯЕТ:

1. Утвердить изменения в правила землепользования и застройки муниципального образования – Листвянское сельское поселение Рязанского муниципального района Рязанской области, утвержденные постановлением главного управления архитектуры и градостроительства Рязанской области от 22.07.2022 № 405-п «Об утверждении правил землепользования и застройки муниципального образования – Листвянское сельское поселение Рязанского муниципального района Рязанской области»:

1) в раздел 2 «Градостроительные регламенты»:

- в статье 10 «Сводный перечень территориальных зон, выделенных на карте градостроительного зонирования муниципального образования - Листвянское сельское поселение Рязанского муниципального района» в таблице видов территориальных зон строку

« 4.5	Зона сельскохозяйственных угодий	» исключить;
-------	----------------------------------	--------------

2) в приложении № 1 согласно приложению № 1 к настоящему постановлению;

3) в приложении № 2 описание местоположения границ территориальной зоны «4.4 Производственная зона сельскохозяйственных предприятий» объекта с характеристиками «Российская Федерация, Рязанская область, р-н Рязанский, с/п Листвянское» изложить в редакции согласно приложению № 2 к настоящему постановлению.

2. Настоящее постановление вступает в силу со дня его официального опубликования.

3. Государственному казенному учреждению Рязанской области «Центр градостроительного развития Рязанской области» обеспечить доступ к изменениям в правила землепользования и застройки муниципального образования – Листвянское сельское поселение Рязанского муниципального района Рязанской области в федеральной государственной информационной системе территориального планирования и размещение в государственных информационных системах обеспечения градостроительной деятельности в соответствии с требованиями Градостроительного кодекса Российской Федерации.

4. Отделу кадровой работы и делопроизводства обеспечить:

1) государственную регистрацию настоящего постановления в правовом департаменте аппарата Губернатора и Правительства Рязанской области;


2) опубликование настоящего постановления в сетевом издании «Рязанские ведомости» (www.rv-gyazan.ru) и на официальном интернет-портале правовой информации (www.pravo.gov.ru).

5. Отделу информационного обеспечения градостроительной деятельности разместить настоящее постановление на официальном сайте главного управления архитектуры и градостроительства Рязанской области в сети «Интернет».

6. Предложить главе муниципального образования – Рязанский муниципальный район Рязанской области, главе муниципального образования – Листвянское сельское поселение Рязанского муниципального района Рязанской области обеспечить размещение настоящего постановления на официальном сайте муниципального образования в сети «Интернет», публикацию в средствах массовой информации.

7. Контроль за исполнением настоящего постановления возложить на отдел градостроительного контроля и правового обеспечения.

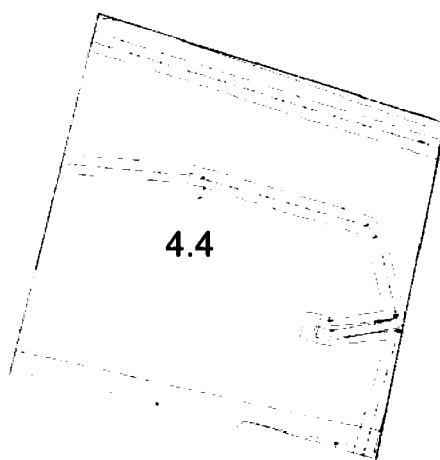
Начальник



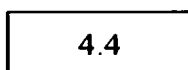
Р.В. Шашкин

**Внесение изменений в правила землепользования и застройки
муниципального образования – Листвянское сельское поселение
Рязанского муниципального района Рязанской области
в части территории земельного участка
с кадастровым номером 62:15:0040905:38**

1. Фрагмент карты градостроительного зонирования



Условные обозначения



Территориальные зоны

Производственная зона сельскохозяйственных предприятий

Линии электропередачи (ЛЭП)

Линии электропередачи 10 кВ

Линии электропередачи 110 кВ

Зоны с особыми условиями

Охранная зона объектов электросетевого хозяйства

2. В условных обозначениях исключить строку

« 701010501 Зона сельскохозяйственных угодий »

Графическое описание местоположения границ
территориальных зон, перечень координат характерных
точек этих границ муниципального образования —
Листвянское сельское поселение Рязанского
муниципального района Рязанской области

ОПИСАНИЕ МЕСТОПОЛОЖЕНИЯ ГРАНИЦ

4.4 Производственная зона сельскохозяйственных предприятий

(наименование объекта местоположение границ, которого описано (далее - объект))

Раздел 1

Сведения об объекте		
№ п/п	Характеристики объекта	Описание характеристик
1	2	3
1	Местоположение объекта	<i>Российская Федерация, Рязанская область, р-н Рязанский, с/п Листвянское</i>
2	Площадь объекта + величина погрешности определения площади (Р ± Дельта Р)	<i>2128964кв.м. ± 1203кв.м.</i>
3	Иные характеристики объекта	<i>Номер зоны:</i>

Раздел 3

Сведения о местоположении измененных (уточненных) границ объекта							
1. Система координат		<u>МСК-62</u>					
2. Сведения о характерных точках границ объекта							
Обозначение характерных точек границ	Существующие координаты, м		Измененные (уточненные) координаты, м		Метод определения координат характерной точки	Средняя квадратическая погрешность положения характерной точки (М), м	Описание обозначения точки на местности (при наличии)
	X	Y	X	Y			
1	2	3	4	5	6	7	8
<i>ЗУ1(1)</i>							
1	427320,46	1351703,55	427320,46	1351703,55	Картометрический метод	2,50	-
2	427344,63	1351863,9	427344,63	1351863,9	Картометрический метод	2,50	-
3	427356,96	1351886,76	427356,96	1351886,76	Картометрический метод	2,50	-
4	427359,06	1351908,47	427359,06	1351908,47	Картометрический метод	2,50	-
5	427364,2	1351911,86	427364,2	1351911,86	Картометрический метод	2,50	-
6	427368,85	1351912,04	427368,85	1351912,04	Картометрический метод	2,50	-
7	427368,52	1351998,45	427368,52	1351998,45	Картометрический метод	2,50	-
8	427324,55	1352002,31	427324,55	1352002,31	Картометрический метод	2,50	-
9	427333,53	1352024,32	427333,53	1352024,32	Картометрический метод	2,50	-
10	427375,86	1352015,75	427375,86	1352015,75	Картометрический метод	2,50	-
11	427375,92	1352020,07	427375,92	1352020,07	Картометрический метод	2,50	-
12	427325,34	1352030,77	427325,34	1352030,77	Картометрический метод	2,50	-
13	427327,07	1352051,85	427327,07	1352051,85	Картометрический метод	2,50	-
14	427335,39	1352153,38	427335,39	1352153,38	Картометрический метод	2,50	-
15	427350,16	1352272,72	427350,16	1352272,72	Картометрический метод	2,50	-
16	427357,16	1352329,3	427357,16	1352329,3	Картометрический метод	2,50	-
17	427375,89	1352418,75	427375,89	1352418,75	Картометрический метод	2,50	-
18	427300,78	1352441,65	427300,78	1352441,65	Картометрический метод	2,50	-
19	427176,74	1352501,03	427176,74	1352501,03	Картометрический метод	2,50	-
20	427143,54	1352513,95	427143,54	1352513,95	Картометрический метод	2,50	-
21	426975,77	1352171,66	426975,77	1352171,66	Картометрический метод	2,50	-
Сведения о местоположении измененных (уточненных) границ объекта							

22	426939,89	1352098,49	426939,89	1352098,49	Картометрический метод	2,50	-
23	426881,2	1351978,75	426881,2	1351978,75	Картометрический метод	2,50	-
24	426964,53	1351991,64	426964,53	1351991,64	Картометрический метод	2,50	-
25	427076,69	1351993,05	427076,69	1351993,05	Картометрический метод	2,50	-
26	427147,61	1351963,06	427147,61	1351963,06	Картометрический метод	2,50	-
27	427264,69	1351953,99	427264,69	1351953,99	Картометрический метод	2,50	-
28	427258,63	1351896,26	427258,63	1351896,26	Картометрический метод	2,50	-
29	427258,63	1351878,5	427258,63	1351878,5	Картометрический метод	2,50	-
30	427213,2	1351886,22	427213,2	1351886,22	Картометрический метод	2,50	-
31	427184,17	1351724,74	427184,17	1351724,74	Картометрический метод	2,50	-
1	427320,46	1351703,55	427320,46	1351703,55	Картометрический метод	2,50	-
ЗУ1(2)							
32	425063,81	1347669,36	425063,81	1347669,36	Картометрический метод	2,50	-
33	425185,94	1347818,99	425185,94	1347818,99	Картометрический метод	2,50	-
34	425158,47	1347829,89	425158,47	1347829,89	Картометрический метод	2,50	-
35	424806,8	1348088,73	424806,8	1348088,73	Картометрический метод	2,50	-
36	424657,8	1347869,62	424657,8	1347869,62	Картометрический метод	2,50	-
37	424468,94	1347799,87	424468,94	1347799,87	Картометрический метод	2,50	-
38	424432,16	1347737,31	424432,16	1347737,31	Картометрический метод	2,50	-
39	424463,75	1347708,62	424463,75	1347708,62	Картометрический метод	2,50	-
40	424446,76	1347674,43	424446,76	1347674,43	Картометрический метод	2,50	-
41	424484,16	1347626,71	424484,16	1347626,71	Картометрический метод	2,50	-
42	424458,73	1347584,2	424458,73	1347584,2	Картометрический метод	2,50	-
43	424496,38	1347503,86	424496,38	1347503,86	Картометрический метод	2,50	-
44	424579,46	1347528,3	424579,46	1347528,3	Картометрический метод	2,50	-
45	424650,25	1347593,08	424650,25	1347593,08	Картометрический метод	2,50	-
46	424697,66	1347664,72	424697,66	1347664,72	Картометрический метод	2,50	-
47	424731,85	1347697,69	424731,85	1347697,69	Картометрический метод	2,50	-
48	424798,71	1347669,32	424798,71	1347669,32	Картометрический метод	2,50	-
49	424886,05	1347764,11	424886,05	1347764,11	Картометрический метод	2,50	-
Сведения о местоположении измененных (уточненных) границ объекта							

32	425063,81	1347669,36	425063,81	1347669,36	Картометрический метод	2,50	-
ЗУ(3)							
50	429213,27	1345685,25	429213,27	1345685,25	Картометрический метод	2,50	-
51	429184,27	1345712,72	429184,27	1345712,72	Картометрический метод	2,50	-
52	429164,05	1345718,73	429164,05	1345718,73	Картометрический метод	2,50	-
53	429140,24	1345726,11	429140,24	1345726,11	Картометрический метод	2,50	-
54	429095,43	1345729,71	429095,43	1345729,71	Картометрический метод	2,50	-
55	429042,74	1345733,5	429042,74	1345733,5	Картометрический метод	2,50	-
56	429005,48	1345735	429005,48	1345735	Картометрический метод	2,50	-
57	428935,31	1345737,43	428935,31	1345737,43	Картометрический метод	2,50	-
58	428914,3	1345736,84	428914,3	1345736,84	Картометрический метод	2,50	-
59	428892,87	1345734,79	428892,87	1345734,79	Картометрический метод	2,50	-
60	428875,54	1345730,38	428875,54	1345730,38	Картометрический метод	2,50	-
61	428855	1345719,53	428855	1345719,53	Картометрический метод	2,50	-
62	428842,11	1345710,68	428842,11	1345710,68	Картометрический метод	2,50	-
63	428770,81	1345657,06	428770,81	1345657,06	Картометрический метод	2,50	-
64	428754,69	1345646,32	428754,69	1345646,32	Картометрический метод	2,50	-
65	428751,17	1345644,16	428751,17	1345644,16	Картометрический метод	2,50	-
66	428734,09	1345634,56	428734,09	1345634,56	Картометрический метод	2,50	-
67	428716,69	1345627,6	428716,69	1345627,6	Картометрический метод	2,50	-
68	428694,11	1345622,79	428694,11	1345622,79	Картометрический метод	2,50	-
69	428673,12	1345619,68	428673,12	1345619,68	Картометрический метод	2,50	-
70	428605,93	1345614,51	428605,93	1345614,51	Картометрический метод	2,50	-
71	428547,6	1345610,44	428547,6	1345610,44	Картометрический метод	2,50	-
72	428420,11	1345603,58	428420,11	1345603,58	Картометрический метод	2,50	-
73	428346,91	1345599,16	428346,91	1345599,16	Картометрический метод	2,50	-
74	428325,23	1345600,13	428325,23	1345600,13	Картометрический метод	2,50	-
75	428302,07	1345605,92	428302,07	1345605,92	Картометрический метод	2,50	-
76	428284,73	1345612,33	428284,73	1345612,33	Картометрический метод	2,50	-
77	428219,31	1345637,84	428219,31	1345637,84	Картометрический метод	2,50	-
Сведения о местоположении измененных (уточненных) границ объекта							

78	428129,16	1345674,03	428129,16	1345674,03	Картометрический метод	2,50	-
79	428100,58	1345683,51	428100,58	1345683,51	Картометрический метод	2,50	-
80	428100,25	1345686,01	428100,25	1345686,01	Картометрический метод	2,50	-
81	428089,19	1345773,5	428089,19	1345773,5	Картометрический метод	2,50	-
82	428103,16	1345777,46	428103,16	1345777,46	Картометрический метод	2,50	-
83	428078,51	1345861,85	428078,51	1345861,85	Картометрический метод	2,50	-
84	428074,94	1345863,52	428074,94	1345863,52	Картометрический метод	2,50	-
85	427898,87	1345810,53	427898,87	1345810,53	Картометрический метод	2,50	-
86	427913,27	1345760,44	427913,27	1345760,44	Картометрический метод	2,50	-
87	427783,34	1345730,27	427783,34	1345730,27	Картометрический метод	2,50	-
88	427813,36	1345631,36	427813,36	1345631,36	Картометрический метод	2,50	-
89	427900,52	1345655,21	427900,52	1345655,21	Картометрический метод	2,50	-
90	427906,49	1345631,72	427906,49	1345631,72	Картометрический метод	2,50	-
91	427946,34	1345643,88	427946,34	1345643,88	Картометрический метод	2,50	-
92	427966,86	1345572,99	427966,86	1345572,99	Картометрический метод	2,50	-
93	427994,33	1345581,42	427994,33	1345581,42	Картометрический метод	2,50	-
94	428108,38	1345616,55	428108,38	1345616,55	Картометрический метод	2,50	-
95	428103,4	1345660,99	428103,4	1345660,99	Картометрический метод	2,50	-
96	428102,61	1345668,02	428102,61	1345668,02	Картометрический метод	2,50	-
97	428124,36	1345660,87	428124,36	1345660,87	Картометрический метод	2,50	-
98	428214,16	1345624,82	428214,16	1345624,82	Картометрический метод	2,50	-
99	428279,76	1345599,24	428279,76	1345599,24	Картометрический метод	2,50	-
100	428297,93	1345592,53	428297,93	1345592,53	Картометрический метод	2,50	-
101	428323,2	1345586,2	428323,2	1345586,2	Картометрический метод	2,50	-
102	428347,02	1345585,14	428347,02	1345585,14	Картометрический метод	2,50	-
103	428420,91	1345589,6	428420,91	1345589,6	Картометрический метод	2,50	-
104	428548,47	1345596,47	428548,47	1345596,47	Картометрический метод	2,50	-
105	428606,96	1345600,54	428606,96	1345600,54	Картометрический метод	2,50	-
106	428674,69	1345605,76	428674,69	1345605,76	Картометрический метод	2,50	-

Сведения о местоположении измененных (уточненных) границ объекта							
107	428696,59	1345609,01	428696,59	1345609,01	Картометрический метод	2,50	-
108	428720,77	1345614,15	428720,77	1345614,15	Картометрический метод	2,50	-
109	428740,15	1345621,91	428740,15	1345621,91	Картометрический метод	2,50	-
110	428758,26	1345632,09	428758,26	1345632,09	Картометрический метод	2,50	-
111	428762,22	1345634,52	428762,22	1345634,52	Картометрический метод	2,50	-
112	428778,9	1345645,63	428778,9	1345645,63	Картометрический метод	2,50	-
113	428850,28	1345699,31	428850,28	1345699,31	Картометрический метод	2,50	-
114	428862,25	1345707,53	428862,25	1345707,53	Картометрический метод	2,50	-
115	428880,61	1345717,22	428880,61	1345717,22	Картометрический метод	2,50	-
116	428895,28	1345720,96	428895,28	1345720,96	Картометрический метод	2,50	-
117	428915,16	1345722,86	428915,16	1345722,86	Картометрический метод	2,50	-
118	428935,27	1345723,42	428935,27	1345723,42	Картометрический метод	2,50	-
119	429004,96	1345721	429004,96	1345721	Картометрический метод	2,50	-
120	429041,96	1345719,52	429041,96	1345719,52	Картометрический метод	2,50	-
121	429094,37	1345715,75	429094,37	1345715,75	Картометрический метод	2,50	-
122	429138,3	1345712,22	429138,3	1345712,22	Картометрический метод	2,50	-
123	429156,76	1345707,47	429156,76	1345707,47	Картометрический метод	2,50	-
50	429213,27	1345685,25	429213,27	1345685,25	Картометрический метод	2,50	-
ЗУ(4)							
124	428438,58	1345810,88	428438,58	1345810,88	Картометрический метод	2,50	-
125	428455,87	1345832,43	428455,87	1345832,43	Картометрический метод	2,50	-
126	428436,28	1345902,97	428436,28	1345902,97	Картометрический метод	2,50	-
127	428430,24	1345913,65	428430,24	1345913,65	Картометрический метод	2,50	-
128	428383,89	1345896,19	428383,89	1345896,19	Картометрический метод	2,50	-
129	428381,43	1345876,59	428381,43	1345876,59	Картометрический метод	2,50	-
130	428403,36	1345797,51	428403,36	1345797,51	Картометрический метод	2,50	-
131	428418,36	1345797,36	428418,36	1345797,36	Картометрический метод	2,50	-
124	428438,58	1345810,88	428438,58	1345810,88	Картометрический метод	2,50	-
ЗУ(5)							
132	431096,37	1344734,09	431096,37	1344734,09	Картометрический метод	2,50	-

Сведения о местоположении измененных (уточненных) границ объекта

133	431081,55	1344807,39	431081,55	1344807,39	Картометрический метод	2,50	-
134	431087,14	1344818,67	431087,14	1344818,67	Картометрический метод	2,50	-
135	431076,61	1344830,45	431076,61	1344830,45	Картометрический метод	2,50	-
136	431068,37	1344868,44	431068,37	1344868,44	Картометрический метод	2,50	-
137	431131,12	1344983,71	431131,12	1344983,71	Картометрический метод	2,50	-
138	431111,42	1344993,74	431111,42	1344993,74	Картометрический метод	2,50	-
139	431139,04	1345052,85	431139,04	1345052,85	Картометрический метод	2,50	-
140	431190,78	1345031,71	431190,78	1345031,71	Картометрический метод	2,50	-
141	431252,25	1345123,68	431252,25	1345123,68	Картометрический метод	2,50	-
142	431285,26	1345167,74	431285,26	1345167,74	Картометрический метод	2,50	-
143	431311,97	1345216,67	431311,97	1345216,67	Картометрический метод	2,50	-
144	431320,01	1345234,98	431320,01	1345234,98	Картометрический метод	2,50	-
145	431329,6	1345269,77	431329,6	1345269,77	Картометрический метод	2,50	-
146	431328,73	1345338,12	431328,73	1345338,12	Картометрический метод	2,50	-
147	431325,18	1345378,23	431325,18	1345378,23	Картометрический метод	2,50	-
148	431282,97	1345666,01	431282,97	1345666,01	Картометрический метод	2,50	-
149	431260,42	1345829,47	431260,42	1345829,47	Картометрический метод	2,50	-
150	431235,47	1345908,7	431235,47	1345908,7	Картометрический метод	2,50	-
151	-	-	431116,11	1346287,38	Картометрический метод	2,50	-
152	-	-	430746,98	1346210,76	Картометрический метод	2,50	-
153	-	-	430836,36	1345820,76	Картометрический метод	2,50	-
154	430838,57	1345811,01	430838,57	1345811,01	Картометрический метод	2,50	-
155	430859	1345720,92	430859	1345720,92	Картометрический метод	2,50	-
156	430843,28	1345717,61	430843,28	1345717,61	Картометрический метод	2,50	-
157	430834,69	1345715,82	430834,69	1345715,82	Картометрический метод	2,50	-
158	430810,2	1345710,66	430810,2	1345710,66	Картометрический метод	2,50	-
159	430817,58	1345680,69	430817,58	1345680,69	Картометрический метод	2,50	-
160	430821,7	1345664	430821,7	1345664	Картометрический метод	2,50	-
161	430835,36	1345667,17	430835,36	1345667,17	Картометрический метод	2,50	-

Сведения о местоположении измененных (уточненных) границ объекта

162	430846,6	1345669,78	430846,6	1345669,78	Картометрический метод	2,50	-
163	430853,8	1345671,47	430853,8	1345671,47	Картометрический метод	2,50	-
164	430871,9	1345675,68	430871,9	1345675,68	Картометрический метод	2,50	-
165	430886,89	1345603,49	430886,89	1345603,49	Картометрический метод	2,50	-
166	430870,27	1345597,42	430870,27	1345597,42	Картометрический метод	2,50	-
167	430865,76	1345595,77	430865,76	1345595,77	Картометрический метод	2,50	-
168	430855,03	1345591,85	430855,03	1345591,85	Картометрический метод	2,50	-
169	430838,06	1345572,83	430838,06	1345572,83	Картометрический метод	2,50	-
170	430848,13	1345543,12	430848,13	1345543,12	Картометрический метод	2,50	-
171	430872,94	1345550,66	430872,94	1345550,66	Картометрический метод	2,50	-
172	430880,28	1345552,44	430880,28	1345552,44	Картометрический метод	2,50	-
173	430886,03	1345553,83	430886,03	1345553,83	Картометрический метод	2,50	-
174	430897,41	1345558,77	430897,41	1345558,77	Картометрический метод	2,50	-
175	430914,33	1345487,46	430914,33	1345487,46	Картометрический метод	2,50	-
176	430895,97	1345481,86	430895,97	1345481,86	Картометрический метод	2,50	-
177	430862,46	1345471,64	430862,46	1345471,64	Картометрический метод	2,50	-
178	430862,39	1345461,67	430862,39	1345461,67	Картометрический метод	2,50	-
179	430883	1345382,3	430883	1345382,3	Картометрический метод	2,50	-
180	430567	1345248,89	430567	1345248,89	Картометрический метод	2,50	-
181	430569,95	1345136,26	430569,95	1345136,26	Картометрический метод	2,50	-
182	430401,26	1345102,35	430401,26	1345102,35	Картометрический метод	2,50	-
183	430477,16	1344769,41	430477,16	1344769,41	Картометрический метод	2,50	-
184	430524,58	1344778,7	430524,58	1344778,7	Картометрический метод	2,50	-
185	430573,68	1344788,16	430573,68	1344788,16	Картометрический метод	2,50	-
186	430599	1344789,46	430599	1344789,46	Картометрический метод	2,50	-
187	430614,13	1344785,84	430614,13	1344785,84	Картометрический метод	2,50	-
188	430657,16	1344753,62	430657,16	1344753,62	Картометрический метод	2,50	-
189	430670,18	1344746,68	430670,18	1344746,68	Картометрический метод	2,50	-
190	430682,3	1344744,72	430682,3	1344744,72	Картометрический метод	2,50	-

Сведения о местоположении измененных (уточненных) границ объекта							
191	430901,61	1344791,71	430901,61	1344791,71	Картометрический метод	2,50	-
192	431014,5	1344734,22	431014,5	1344734,22	Картометрический метод	2,50	-
193	431033	1344728,03	431033	1344728,03	Картометрический метод	2,50	-
194	431046,04	1344726,01	431046,04	1344726,01	Картометрический метод	2,50	-
132	431096,37	1344734,09	431096,37	1344734,09	Картометрический метод	2,50	-
ЗУ1(6)							
195	432473,62	1342939,07	432473,62	1342939,07	Картометрический метод	2,50	-
196	432482,12	1343017,85	432482,12	1343017,85	Картометрический метод	2,50	-
197	432480,09	1343205,71	432480,09	1343205,71	Картометрический метод	2,50	-
198	432512,56	1343485,96	432512,56	1343485,96	Картометрический метод	2,50	-
199	432495,81	1343510,78	432495,81	1343510,78	Картометрический метод	2,50	-
200	432458,74	1343516,13	432458,74	1343516,13	Картометрический метод	2,50	-
201	432373,18	1343501,07	432373,18	1343501,07	Картометрический метод	2,50	-
202	432343,93	1343488,39	432343,93	1343488,39	Картометрический метод	2,50	-
203	432288,79	1343474,46	432288,79	1343474,46	Картометрический метод	2,50	-
204	432194,18	1343475,15	432194,18	1343475,15	Картометрический метод	2,50	-
205	432109,19	1343489,59	432109,19	1343489,59	Картометрический метод	2,50	-
206	431798,57	1343550,12	431798,57	1343550,12	Картометрический метод	2,50	-
207	431736,45	1343555,06	431736,45	1343555,06	Картометрический метод	2,50	-
208	431689,73	1343273,02	431689,73	1343273,02	Картометрический метод	2,50	-
209	431687,53	1343271,8	431687,53	1343271,8	Картометрический метод	2,50	-
210	431685,48	1343262,07	431685,48	1343262,07	Картометрический метод	2,50	-
211	431683,52	1343260,28	431683,52	1343260,28	Картометрический метод	2,50	-
212	431589,79	1343277,09	431589,79	1343277,09	Картометрический метод	2,50	-
213	431587,1	1343273,28	431587,1	1343273,28	Картометрический метод	2,50	-
214	431568,57	1343152,56	431568,57	1343152,56	Картометрический метод	2,50	-
215	431677,42	1343133,29	431677,42	1343133,29	Картометрический метод	2,50	-
216	431664,18	1343056,9	431664,18	1343056,9	Картометрический метод	2,50	-
217	431665,32	1343054,8	431665,32	1343054,8	Картометрический метод	2,50	-
218	431645,16	1342989,71	431645,16	1342989,71	Картометрический метод	2,50	-

Сведения о местоположении измененных (уточненных) границ объекта							
219	431659,54	1342991,5	431659,54	1342991,5	Картометрический метод	2,50	-
220	431726,93	1342983,06	431726,93	1342983,06	Картометрический метод	2,50	-
221	431772,16	1342927,17	431772,16	1342927,17	Картометрический метод	2,50	-
222	431906,85	1342892,44	431906,85	1342892,44	Картометрический метод	2,50	-
223	432045,82	1342899,35	432045,82	1342899,35	Картометрический метод	2,50	-
224	432106,88	1342965,99	432106,88	1342965,99	Картометрический метод	2,50	-
225	432155,02	1342969,96	432155,02	1342969,96	Картометрический метод	2,50	-
226	432177,89	1342972,91	432177,89	1342972,91	Картометрический метод	2,50	-
227	432183,94	1342973,7	432183,94	1342973,7	Картометрический метод	2,50	-
228	432236,13	1343014,62	432236,13	1343014,62	Картометрический метод	2,50	-
229	432280,44	1343013,65	432280,44	1343013,65	Картометрический метод	2,50	-
230	432366,08	1343011,78	432366,08	1343011,78	Картометрический метод	2,50	-
231	432376,37	1343002,3	432376,37	1343002,3	Картометрический метод	2,50	-
232	432388,31	1342991,28	432388,31	1342991,28	Картометрический метод	2,50	-
233	432399,38	1342981,08	432399,38	1342981,08	Картометрический метод	2,50	-
234	432403,66	1342961,24	432403,66	1342961,24	Картометрический метод	2,50	-
235	432422,93	1342917,93	432422,93	1342917,93	Картометрический метод	2,50	-
236	432447,92	1342922,36	432447,92	1342922,36	Картометрический метод	2,50	-
237	432459,02	1342929,57	432459,02	1342929,57	Картометрический метод	2,50	-
195	432473,62	1342939,07	432473,62	1342939,07	Картометрический метод	2,50	-
ЗУ1(7)							
238	429863,84	1349080,35	429863,84	1349080,35	Картометрический метод	2,50	-
239	429880,58	1349110,81	429880,58	1349110,81	Картометрический метод	2,50	-
240	429880,75	1349134,33	429880,75	1349134,33	Картометрический метод	2,50	-
241	429829,14	1349174,7	429829,14	1349174,7	Картометрический метод	2,50	-
242	429796,37	1349212,57	429796,37	1349212,57	Картометрический метод	2,50	-
243	429749,66	1349278,77	429749,66	1349278,77	Картометрический метод	2,50	-
244	429747,65	1349325,82	429747,65	1349325,82	Картометрический метод	2,50	-
245	429780,9	1349353,8	429780,9	1349353,8	Картометрический метод	2,50	-
246	429830,61	1349374,6	429830,61	1349374,6	Картометрический метод	2,50	-

Сведения о местоположении измененных (уточненных) границ объекта							
247	429880,05	1349360,13	429880,05	1349360,13	Картометрический метод	2,50	-
248	429901,54	1349395,24	429901,54	1349395,24	Картометрический метод	2,50	-
249	429904,32	1349451,68	429904,32	1349451,68	Картометрический метод	2,50	-
250	429890,43	1349487,05	429890,43	1349487,05	Картометрический метод	2,50	-
251	429857,46	1349496,71	429857,46	1349496,71	Картометрический метод	2,50	-
252	429826,97	1349522,8	429826,97	1349522,8	Картометрический метод	2,50	-
253	429813,06	1349555,84	429813,06	1349555,84	Картометрический метод	2,50	-
254	429823,27	1349661,6	429823,27	1349661,6	Картометрический метод	2,50	-
255	429788,35	1349725,36	429788,35	1349725,36	Картометрический метод	2,50	-
256	429746,23	1349775,06	429746,23	1349775,06	Картометрический метод	2,50	-
257	429732,29	1349803,38	429732,29	1349803,38	Картометрический метод	2,50	-
258	429732,51	1349833,96	429732,51	1349833,96	Картометрический метод	2,50	-
259	429763,37	1349859,61	429763,37	1349859,61	Картометрический метод	2,50	-
260	429740,6	1349903,98	429740,6	1349903,98	Картометрический метод	2,50	-
261	429758,68	1349927,06	429758,68	1349927,06	Картометрический метод	2,50	-
262	429788,18	1349980,73	429788,18	1349980,73	Картометрический метод	2,50	-
263	429803,84	1350011,87	429803,84	1350011,87	Картометрический метод	2,50	-
264	429811,96	1350026,58	429811,96	1350026,58	Картометрический метод	2,50	-
265	429842,02	1350060,86	429842,02	1350060,86	Картометрический метод	2,50	-
266	429814,9	1350077,04	429814,9	1350077,04	Картометрический метод	2,50	-
267	429799,54	1350086,24	429799,54	1350086,24	Картометрический метод	2,50	-
268	429787,81	1350096,64	429787,81	1350096,64	Картометрический метод	2,50	-
269	429773,99	1350091,07	429773,99	1350091,07	Картометрический метод	2,50	-
270	429764,55	1350086,45	429764,55	1350086,45	Картометрический метод	2,50	-
271	429752,81	1350086,54	429752,81	1350086,54	Картометрический метод	2,50	-
272	429745,73	1350081,9	429745,73	1350081,9	Картометрический метод	2,50	-
273	429743,27	1350067,85	429743,27	1350067,85	Картометрический метод	2,50	-
274	429752,34	1350023,23	429752,34	1350023,23	Картометрический метод	2,50	-
275	429748,71	1350009,19	429748,71	1350009,19	Картометрический метод	2,50	-

Сведения о местоположении измененных (уточненных) границ объекта							
276	429734,4	1349978,82	429734,4	1349978,82	Картометрический метод	2,50	-
277	429677,84	1349987,16	429677,84	1349987,16	Картометрический метод	2,50	-
278	429564,12	1350003,36	429564,12	1350003,36	Картометрический метод	2,50	-
279	429560,73	1349975,06	429560,73	1349975,06	Картометрический метод	2,50	-
280	429544,04	1349965,38	429544,04	1349965,38	Картометрический метод	2,50	-
281	429527,34	1349965,13	429527,34	1349965,13	Картометрический метод	2,50	-
282	429498,31	1349966,1	429498,31	1349966,1	Картометрический метод	2,50	-
283	429442,15	1349922,34	429442,15	1349922,34	Картометрический метод	2,50	-
284	429390,1	1349882,87	429390,1	1349882,87	Картометрический метод	2,50	-
285	429373,5	1349865,4	429373,5	1349865,4	Картометрический метод	2,50	-
286	429359,37	1349862	429359,37	1349862	Картометрический метод	2,50	-
287	429328,94	1349832,79	429328,94	1349832,79	Картометрический метод	2,50	-
288	429338,62	1349814,64	429338,62	1349814,64	Картометрический метод	2,50	-
289	429316,12	1349796,5	429316,12	1349796,5	Картометрический метод	2,50	-
290	429292,65	1349801,33	429292,65	1349801,33	Картометрический метод	2,50	-
291	429262,17	1349806,66	429262,17	1349806,66	Картометрический метод	2,50	-
292	429210,7	1349861,92	429210,7	1349861,92	Картометрический метод	2,50	-
293	429187,07	1349846,85	429187,07	1349846,85	Картометрический метод	2,50	-
294	429215,93	1349773,25	429215,93	1349773,25	Картометрический метод	2,50	-
295	429341,91	1349630,48	429341,91	1349630,48	Картометрический метод	2,50	-
296	429386,53	1349623,01	429386,53	1349623,01	Картометрический метод	2,50	-
297	429382,66	1349582,12	429382,66	1349582,12	Картометрический метод	2,50	-
298	429361,86	1349505,39	429361,86	1349505,39	Картометрический метод	2,50	-
299	429317,43	1349523,43	429317,43	1349523,43	Картометрический метод	2,50	-
300	429270,96	1349526,03	429270,96	1349526,03	Картометрический метод	2,50	-
301	429254,11	1349525,61	429254,11	1349525,61	Картометрический метод	2,50	-
302	429251,37	1349472,88	429251,37	1349472,88	Картометрический метод	2,50	-
303	429255,82	1349414,64	429255,82	1349414,64	Картометрический метод	2,50	-
304	429217,85	1349317,72	429217,85	1349317,72	Картометрический метод	2,50	-

