



Государственная регистрация:

дата: 02.05.2023 № 359

ГЛАВНОЕ УПРАВЛЕНИЕ АРХИТЕКТУРЫ И ГРАДОСТРОИТЕЛЬСТВА РЯЗАНСКОЙ ОБЛАСТИ

ПОСТАНОВЛЕНИЕ

«02» мая 2023 г.

№ 193-п

Об утверждении изменений в правила землепользования и застройки
муниципального образования – Турлатовское сельское поселение Рязанского
муниципального района Рязанской области

На основании статьи 32 Градостроительного кодекса Российской Федерации, статьи 2 Закона Рязанской области от 28.12.2018 № 106-ОЗ «О перераспределении отдельных полномочий в области градостроительной деятельности между органами местного самоуправления муниципальных образований Рязанской области и органами государственной власти Рязанской области», с учетом заключения о результатах общественных обсуждений от 11.04.2023 по проекту внесения изменений в правила землепользования и застройки муниципального образования – Турлатовское сельское поселение Рязанского муниципального района Рязанской области, руководствуясь постановлением Правительства Рязанской области от 06.08.2008 № 153 «Об утверждении Положения о главном управлении архитектуры и градостроительства Рязанской области», главное управление архитектуры и градостроительства Рязанской области ПОСТАНОВЛЯЕТ:

1. Утвердить изменения в правила землепользования и застройки муниципального образования – Турлатовское сельское поселение Рязанского муниципального района Рязанской области, утвержденные постановлением главного управления архитектуры и градостроительства Рязанской области от 29.07.2020 № 404-п «Об утверждении Правил землепользования и застройки муниципального образования - Турлатовское сельское поселение Рязанского муниципального района Рязанской области» (в редакции постановлений Главархитектуры Рязанской области от 07.07.2022 № 367-п, от 23.11.2022 № 711-п, от 28.12.2022 № 808-п, с изм. внесенными решением Рязанского областного суда от 03.03.2022 № 3а-28/2022) (далее – Постановление):

1) в приложение № 2 к Постановлению согласно приложению № 1 к настоящему постановлению;

2) в приложение № 3 к Постановлению согласно приложению № 2 к настоящему постановлению;

3) в приложении № 4 к Постановлению изложить описание местоположения границ территориальных зон «Зона застройки индивидуальными жилыми домами» и «Производственная зона» в редакции согласно приложению № 3 к настоящему постановлению.

2. Настоящее постановление вступает в силу со дня его официального опубликования.

3. Государственному казенному учреждению Рязанской области «Центр градостроительного развития Рязанской области»:

1) обеспечить доступ к изменениям в правила землепользования и застройки муниципального образования – Турлатовское сельское поселение Рязанского муниципального района Рязанской области в федеральной государственной информационной системе территориального планирования и размещение в государственных информационных системах обеспечения градостроительной деятельности в соответствии с требованиями Градостроительного кодекса Российской Федерации;

2) подготовить, заверить усиленной квалифицированной электронной подписью и направить в территориальный орган федерального органа исполнительной власти, уполномоченный Правительством Российской Федерации на осуществление государственного кадастрового учета, государственной регистрации прав, ведение Единого государственного реестра недвижимости, сведения о границах территориальных зон для внесения в Единый государственный реестр недвижимости в соответствии с Федеральным законом от 13.07.2015 № 218-ФЗ «О государственной регистрации недвижимости».

4. Отделу кадровой работы и делопроизводства обеспечить:

1) государственную регистрацию настоящего постановления в правовом департаменте аппарата Губернатора и Правительства Рязанской области;

2) опубликование настоящего постановления в сетевом издании «Рязанские ведомости» (www.rv-ryazan.ru) и на официальном интернет-портале правовой информации (www.pravo.gov.ru).


5. Отделу информационного обеспечения градостроительной деятельности разместить настоящее постановление на официальном сайте главного управления архитектуры и градостроительства Рязанской области в сети «Интернет».

6. Предложить главе муниципального образования – Рязанский муниципальный район Рязанской области, главе муниципального образования – Турлатовское сельское поселение Рязанского муниципального района Рязанской

области обеспечить размещение настоящего постановления на официальном сайте муниципального образования в сети «Интернет», публикацию в средствах массовой информации.

7. Контроль за исполнением настоящего постановления возложить на заместителя начальника главного управления архитектуры и градостроительства Рязанской области Н.А. Дыкину.


Начальник



Р.В. Шашкин

**Внесение изменений в правила землепользования и застройки
муниципального образования – Турлатовское сельское поселение
Рязанского муниципального района Рязанской области
в части территории земельного участка
с кадастровым номером 62:15:0040438:80**

Фрагмент карты градостроительного зонирования



Условные обозначения


Территориальные зоны



Производственная зона

**Внесение изменений в правила землепользования и застройки
муниципального образования – Турлатовское сельское поселение
Рязанского муниципального района Рязанской области
в части территории земельного участка
с кадастровым номером 62:15:0040438:80**

Фрагмент карты зоны с особыми условиями использования территорий




Условные обозначения

Территориальные зоны



Производственная зона

Зоны с особыми условиями



Санитарно-защитная зона предприятий, сооружений и
иных объектов

Приложение №3
к постановлению главного
управления архитектуры и
градостроительства Рязанской
области
от 02.05.2023 № 193-п

Графическое описание местоположения границ территориальных зон,
перечень координат характерных точек этих границ
муниципального образования –Турлатовское сельское поселение
Рязанского муниципального района Рязанской области

ОПИСАНИЕ МЕСТОПОЛОЖЕНИЯ ГРАНИЦ

Ж-1 Зона застройки индивидуальными жилыми домами

(наименование объекта местоположение границ, которого описано (далее - объект))

Раздел 1

Сведения об объекте		
№ п/п	Характеристики объекта	Описание характеристик
1	2	3
1	Местоположение объекта	<i>Российская Федерация, Рязанская область, р-н Рязанский, с/п Турлатовское, д Турлатово</i>
2	Площадь объекта \pm величина погрешности определения площади (Р + Дельта Р)	<i>1027362кв.м. \pm 1428кв.м.</i>
3	Иные характеристики объекта	-

Раздел 3

Сведения о местоположении измененных (уточненных) границ объекта							
1. Система координат		<i>МСК-62</i>					
2. Сведения о характерных точках границ объекта							
Обозначение характерных точек границ	Существующие координаты, м		Измененные (уточненные) координаты, м		Метод определения координат характерной точки	Средняя квадратическая погрешность положения характерной точки (Мп), м	Описание обозначения точки на местности (при наличии)
	X	Y	X	Y			
1	2	3	4	5	6	7	8
<i>ЗУ1(1)</i>							
<i>1</i>	<i>436240,16</i>	<i>1336359,17</i>	<i>436240,16</i>	<i>1336359,17</i>	<i>Картометрический метод</i>	<i>2,50</i>	<i>-</i>
<i>2</i>	<i>436275,27</i>	<i>1336400,31</i>	<i>436275,27</i>	<i>1336400,31</i>	<i>Картометрический метод</i>	<i>2,50</i>	<i>-</i>
<i>3</i>	<i>436306,43</i>	<i>1336436,88</i>	<i>436306,43</i>	<i>1336436,88</i>	<i>Картометрический метод</i>	<i>2,50</i>	<i>-</i>
<i>4</i>	<i>436348,15</i>	<i>1336485,74</i>	<i>436348,15</i>	<i>1336485,74</i>	<i>Картометрический метод</i>	<i>2,50</i>	<i>-</i>
<i>5</i>	<i>436333,19</i>	<i>1336498,29</i>	<i>436333,19</i>	<i>1336498,29</i>	<i>Картометрический метод</i>	<i>2,50</i>	<i>-</i>
<i>6</i>	<i>436321,93</i>	<i>1336508,36</i>	<i>436321,93</i>	<i>1336508,36</i>	<i>Картометрический метод</i>	<i>2,50</i>	<i>-</i>
<i>7</i>	<i>436218,12</i>	<i>1336392,25</i>	<i>436218,12</i>	<i>1336392,25</i>	<i>Картометрический метод</i>	<i>2,50</i>	<i>-</i>
<i>8</i>	<i>436218,91</i>	<i>1336378,14</i>	<i>436218,91</i>	<i>1336378,14</i>	<i>Картометрический метод</i>	<i>2,50</i>	<i>-</i>
<i>9</i>	<i>436229,24</i>	<i>1336368,92</i>	<i>436229,24</i>	<i>1336368,92</i>	<i>Картометрический метод</i>	<i>2,50</i>	<i>-</i>
<i>1</i>	<i>436240,16</i>	<i>1336359,17</i>	<i>436240,16</i>	<i>1336359,17</i>	<i>Картометрический метод</i>	<i>2,50</i>	<i>-</i>
<i>ЗУ1(2)</i>							
<i>10</i>	<i>436269,99</i>	<i>1336213,42</i>	<i>436269,99</i>	<i>1336213,42</i>	<i>Картометрический метод</i>	<i>2,50</i>	<i>-</i>
<i>11</i>	<i>436283,09</i>	<i>1336227,91</i>	<i>436283,09</i>	<i>1336227,91</i>	<i>Картометрический метод</i>	<i>2,50</i>	<i>-</i>
<i>12</i>	<i>436323,34</i>	<i>1336272,41</i>	<i>436323,34</i>	<i>1336272,41</i>	<i>Картометрический метод</i>	<i>2,50</i>	<i>-</i>
<i>13</i>	<i>436300,51</i>	<i>1336291,88</i>	<i>436300,51</i>	<i>1336291,88</i>	<i>Картометрический метод</i>	<i>2,50</i>	<i>-</i>
<i>14</i>	<i>436292,96</i>	<i>1336298,33</i>	<i>436292,96</i>	<i>1336298,33</i>	<i>Картометрический метод</i>	<i>2,50</i>	<i>-</i>
<i>15</i>	<i>436262,53</i>	<i>1336324,31</i>	<i>436262,53</i>	<i>1336324,31</i>	<i>Картометрический метод</i>	<i>2,50</i>	<i>-</i>
<i>16</i>	<i>436232,09</i>	<i>1336350,28</i>	<i>436232,09</i>	<i>1336350,28</i>	<i>Картометрический метод</i>	<i>2,50</i>	<i>-</i>
<i>17</i>	<i>436178,7</i>	<i>1336291,39</i>	<i>436178,7</i>	<i>1336291,39</i>	<i>Картометрический метод</i>	<i>2,50</i>	<i>-</i>
<i>18</i>	<i>436138,51</i>	<i>1336247,08</i>	<i>436138,51</i>	<i>1336247,08</i>	<i>Картометрический метод</i>	<i>2,50</i>	<i>-</i>
<i>19</i>	<i>436131,47</i>	<i>1336239,32</i>	<i>436131,47</i>	<i>1336239,32</i>	<i>Картометрический метод</i>	<i>2,50</i>	<i>-</i>
<i>20</i>	<i>436131,67</i>	<i>1336235,06</i>	<i>436131,67</i>	<i>1336235,06</i>	<i>Картометрический метод</i>	<i>2,50</i>	<i>-</i>

Сведения о местоположении измененных (уточненных) границ объекта

21	436159,98	1336209,31	436159,98	1336209,31	Картометрический метод	2,50	-
22	436189,45	1336182,5	436189,45	1336182,5	Картометрический метод	2,50	-
23	436239,51	1336239,42	436239,51	1336239,42	Картометрический метод	2,50	-
10	436269,99	1336213,42	436269,99	1336213,42	Картометрический метод	2,50	-
ЗУ1(3)							
24	436288,67	1336613,84	436288,67	1336613,84	Картометрический метод	2,50	-
25	436273,3	1336626,82	436273,3	1336626,82	Картометрический метод	2,50	-
26	436279,11	1336633,69	436279,11	1336633,69	Картометрический метод	2,50	-
27	436276,44	1336635,94	436276,44	1336635,94	Картометрический метод	2,50	-
28	436281,92	1336642,45	436281,92	1336642,45	Картометрический метод	2,50	-
29	436261,48	1336668,96	436261,48	1336668,96	Картометрический метод	2,50	-
30	436167,87	1336724,21	436167,87	1336724,21	Картометрический метод	2,50	-
31	-	-	436117,81	1336692,13	Картометрический метод	2,50	-
32	436010,32	1336617,19	436010,32	1336617,19	Картометрический метод	2,50	-
33	436081,72	1336665,7	436081,72	1336665,7	Картометрический метод	2,50	-
34	436199,44	1336548,88	436199,44	1336548,88	Картометрический метод	2,50	-
35	436215,96	1336529,3	436215,96	1336529,3	Картометрический метод	2,50	-
36	436284,57	1336591,11	436284,57	1336591,11	Картометрический метод	2,50	-
24	436288,67	1336613,84	436288,67	1336613,84	Картометрический метод	2,50	-
37	-	-	436238,55	1336655,29	Картометрический метод	2,50	-
38	-	-	436242,52	1336662,17	Картометрический метод	2,50	-
39	-	-	436240,53	1336663,32	Картометрический метод	2,50	-
40	-	-	436236,56	1336656,44	Картометрический метод	2,50	-
37	-	-	436238,55	1336655,29	Картометрический метод	2,50	-
41	-	-	436239,61	1336608,97	Картометрический метод	2,50	-
42	-	-	436238,57	1336611,01	Картометрический метод	2,50	-
43	-	-	436231,93	1336607,64	Картометрический метод	2,50	-
44	-	-	436232,98	1336605,6	Картометрический метод	2,50	-
41	-	-	436239,61	1336608,97	Картометрический метод	2,50	-

Сведения о местоположении измененных (уточненных) границ объекта

45	-	-	436195,27	1336690,86	Картометрический метод	2,50	-
46	-	-	436196,73	1336692,63	Картометрический метод	2,50	-
47	-	-	436194,96	1336694,09	Картометрический метод	2,50	-
48	-	-	436193,5	1336692,32	Картометрический метод	2,50	-
45	-	-	436195,27	1336690,86	Картометрический метод	2,50	-
45	-	-	436195,27	1336690,86	Картометрический метод	2,50	-
46	-	-	436196,73	1336692,63	Картометрический метод	2,50	-
47	-	-	436194,96	1336694,09	Картометрический метод	2,50	-
48	-	-	436193,5	1336692,32	Картометрический метод	2,50	-
45	-	-	436195,27	1336690,86	Картометрический метод	2,50	-
41	-	-	436239,61	1336608,97	Картометрический метод	2,50	-
42	-	-	436238,57	1336611,01	Картометрический метод	2,50	-
43	-	-	436231,93	1336607,64	Картометрический метод	2,50	-
44	-	-	436232,98	1336605,6	Картометрический метод	2,50	-
41	-	-	436239,61	1336608,97	Картометрический метод	2,50	-
37	-	-	436238,55	1336655,29	Картометрический метод	2,50	-
38	-	-	436242,52	1336662,17	Картометрический метод	2,50	-
39	-	-	436240,53	1336663,32	Картометрический метод	2,50	-
40	-	-	436236,56	1336656,44	Картометрический метод	2,50	-
37	-	-	436238,55	1336655,29	Картометрический метод	2,50	-
ЗУ(4)							
49	436093,28	1336272,88	436093,28	1336272,88	Картометрический метод	2,50	-
50	436159,93	1336347,43	436159,93	1336347,43	Картометрический метод	2,50	-
51	436223,36	1336418,37	436223,36	1336418,37	Картометрический метод	2,50	-
52	436098,27	1336530,52	436098,27	1336530,52	Картометрический метод	2,50	-
53	436038,21	1336584,37	436038,21	1336584,37	Картометрический метод	2,50	-
54	436036,97	1336585,48	436036,97	1336585,48	Картометрический метод	2,50	-
55	436005,36	1336613,82	436005,36	1336613,82	Картометрический метод	2,50	-

Сведения о местоположении измененных (уточненных) границ объекта

56	435928,51	1336561,61	435928,51	1336561,61	Картометрический метод	2,50	-
57	435928,36	1336554,87	435928,36	1336554,87	Картометрический метод	2,50	-
58	435925,34	1336423,74	435925,34	1336423,74	Картометрический метод	2,50	-
59	435944,3	1336406,33	435944,3	1336406,33	Картометрический метод	2,50	-
49	436093,28	1336272,88	436093,28	1336272,88	Картометрический метод	2,50	-
ЗУ(5)							
60	-	-	435991	1336619,37	Картометрический метод	2,50	-
61	-	-	435974,56	1336673,49	Картометрический метод	2,50	-
62	-	-	435972,4	1336680,61	Картометрический метод	2,50	-
63	-	-	436001,72	1336703,5	Картометрический метод	2,50	-
64	-	-	436013,94	1336708,62	Картометрический метод	2,50	-
65	-	-	436012,09	1336715,62	Картометрический метод	2,50	-
66	-	-	436016,8	1336724,14	Картометрический метод	2,50	-
67	-	-	436022,38	1336724,71	Картометрический метод	2,50	-
68	-	-	436036,31	1336733,18	Картометрический метод	2,50	-
69	-	-	436034,4	1336741,46	Картометрический метод	2,50	-
70	-	-	436040,6	1336746,19	Картометрический метод	2,50	-
71	-	-	436049,41	1336735,91	Картометрический метод	2,50	-
72	-	-	436053,68	1336733,28	Картометрический метод	2,50	-
73	-	-	436062,3	1336732,15	Картометрический метод	2,50	-
74	-	-	436064,22	1336729,08	Картометрический метод	2,50	-
75	-	-	436077,38	1336740,01	Картометрический метод	2,50	-
76	-	-	436093,68	1336729,01	Картометрический метод	2,50	-
77	-	-	436104,96	1336736,91	Картометрический метод	2,50	-
78	-	-	436106,76	1336733,62	Картометрический метод	2,50	-
79	-	-	436090,3	1336704,97	Картометрический метод	2,50	-
80	-	-	436099,89	1336696,95	Картометрический метод	2,50	-
81	-	-	436114,88	1336698,26	Картометрический метод	2,50	-
82	-	-	436127,63	1336706,26	Картометрический метод	2,50	-
83	-	-	436147,25	1336734,5	Картометрический метод	2,50	-

Сведения о местоположении измененных (уточненных) границ объекта

84	-	-	436053,45	1336785,42	Картометрический метод	2,50	-
85	-	-	436024,18	1336789,11	Картометрический метод	2,50	-
86	-	-	435932,82	1336698,41	Картометрический метод	2,50	-
87	-	-	435902,8	1336694,44	Картометрический метод	2,50	-
88	-	-	435892,21	1336677,07	Картометрический метод	2,50	-
89	-	-	435855,22	1336675,26	Картометрический метод	2,50	-
90	-	-	435824,3	1336643,39	Картометрический метод	2,50	-
91	-	-	435803,86	1336621,52	Картометрический метод	2,50	-
92	-	-	435794,83	1336550,57	Картометрический метод	2,50	-
93	-	-	435809,57	1336554,09	Картометрический метод	2,50	-
94	-	-	435832,59	1336552,63	Картометрический метод	2,50	-
95	-	-	435870,38	1336550,23	Картометрический метод	2,50	-
96	-	-	435887,39	1336550,21	Картометрический метод	2,50	-
97	-	-	435921,54	1336548,95	Картометрический метод	2,50	-
98	-	-	435921,36	1336566,81	Картометрический метод	2,50	-
99	-	-	435930,57	1336575,07	Картометрический метод	2,50	-
60	-	-	435991	1336619,37	Картометрический метод	2,50	-
ЗУ(6)							
100	-	-	435822,87	1336143,4	Картометрический метод	2,50	-
101	-	-	435838,84	1336162,42	Картометрический метод	2,50	-
102	-	-	435858,35	1336166,81	Картометрический метод	2,50	-
103	-	-	435895,41	1336182,65	Картометрический метод	2,50	-
104	-	-	435912,72	1336209,11	Картометрический метод	2,50	-
105	-	-	435912,96	1336246,9	Картометрический метод	2,50	-
106	-	-	435913,69	1336262,14	Картометрический метод	2,50	-
107	-	-	435911,74	1336325,16	Картометрический метод	2,50	-
108	-	-	435913,51	1336399,02	Картометрический метод	2,50	-
109	-	-	435915,76	1336437,53	Картометрический метод	2,50	-
110	-	-	435914,59	1336437,7	Картометрический метод	2,50	-
111	-	-	435915,15	1336459,79	Картометрический метод	2,50	-

Сведения о местоположении измененных (уточненных) границ объекта

112	-	-	435918,7	1336480,8	Картометрический метод	2,50	-
113	-	-	435919,9	1336481,64	Картометрический метод	2,50	-
114	-	-	435922,11	1336491,46	Картометрический метод	2,50	-
115	-	-	435921,64	1336539,4	Картометрический метод	2,50	-
116	-	-	435833,44	1336541,93	Картометрический метод	2,50	-
117	-	-	435831,35	1336525,19	Картометрический метод	2,50	-
118	-	-	435830,67	1336519,58	Картометрический метод	2,50	-
119	-	-	435829,78	1336512,24	Картометрический метод	2,50	-
120	-	-	435824,01	1336513,28	Картометрический метод	2,50	-
121	-	-	435823,61	1336513,37	Картометрический метод	2,50	-
122	-	-	435809,25	1336516,6	Картометрический метод	2,50	-
123	-	-	435800,1	1336517,9	Картометрический метод	2,50	-
124	-	-	435787,53	1336520,07	Картометрический метод	2,50	-
125	-	-	435784,9	1336520,52	Картометрический метод	2,50	-
126	-	-	435774,62	1336522,46	Картометрический метод	2,50	-
127	-	-	435768,09	1336523,71	Картометрический метод	2,50	-
128	-	-	435770,99	1336533,22	Картометрический метод	2,50	-
129	-	-	435771,7	1336535,55	Картометрический метод	2,50	-
130	-	-	435765,8	1336533,96	Картометрический метод	2,50	-
131	-	-	435759,21	1336532,32	Картометрический метод	2,50	-
132	-	-	435735,38	1336514,38	Картометрический метод	2,50	-
133	-	-	435722,79	1336492,63	Картометрический метод	2,50	-
134	-	-	435723,03	1336487,06	Картометрический метод	2,50	-
135	-	-	435722,06	1336473,16	Картометрический метод	2,50	-
136	-	-	435711,75	1336473,89	Картометрический метод	2,50	-
137	-	-	435715,53	1336442,81	Картометрический метод	2,50	-
138	-	-	435752,29	1336438,78	Картометрический метод	2,50	-
139	-	-	435759,12	1336370,27	Картометрический метод	2,50	-
140	-	-	435725,96	1336352,23	Картометрический метод	2,50	-

Сведения о местоположении измененных (уточненных) границ объекта

141	-	-	435716,63	1336303,1	Картометрический метод	2,50	-
142	-	-	435729,31	1336262,63	Картометрический метод	2,50	-
143	-	-	435707,87	1336230,42	Картометрический метод	2,50	-
144	-	-	435707,37	1336145,29	Картометрический метод	2,50	-
145	-	-	435745,47	1336147,67	Картометрический метод	2,50	-
146	-	-	435748,71	1336094,91	Картометрический метод	2,50	-
147	-	-	435765,48	1336082,84	Картометрический метод	2,50	-
148	-	-	435771,31	1336084,52	Картометрический метод	2,50	-
149	-	-	435788,37	1336092,32	Картометрический метод	2,50	-
150	-	-	435801,66	1336106,83	Картометрический метод	2,50	-
151	-	-	435814,58	1336125,12	Картометрический метод	2,50	-
100	-	-	435822,87	1336143,4	Картометрический метод	2,50	-
152	-	-	435906,58	1336226,95	Картометрический метод	2,50	-
153	-	-	435906,29	1336232,43	Картометрический метод	2,50	-
154	-	-	435905,3	1336232,35	Картометрический метод	2,50	-
155	-	-	435901,03	1336227,44	Картометрический метод	2,50	-
156	-	-	435901,11	1336226,44	Картометрический метод	2,50	-
152	-	-	435906,58	1336226,95	Картометрический метод	2,50	-
157	-	-	435873,15	1336223,66	Картометрический метод	2,50	-
158	-	-	435873,06	1336224,66	Картометрический метод	2,50	-
159	-	-	435867,6	1336224,15	Картометрический метод	2,50	-
160	-	-	435867,69	1336223,15	Картометрический метод	2,50	-
157	-	-	435873,15	1336223,66	Картометрический метод	2,50	-
ЗУ(7)							
161	-	-	435644,06	1336376,42	Картометрический метод	2,50	-
162	-	-	435659,17	1336412,99	Картометрический метод	2,50	-
163	-	-	435660,15	1336438,47	Картометрический метод	2,50	-
164	-	-	435647,54	1336435,81	Картометрический метод	2,50	-
165	-	-	435641,13	1336451,14	Картометрический метод	2,50	-

Сведения о местоположении измененных (уточненных) границ объекта

166	-	-	435633,43	1336467,51	Картометрический метод	2,50	-
167	-	-	435628,57	1336475,63	Картометрический метод	2,50	-
168	-	-	435618,26	1336488,82	Картометрический метод	2,50	-
169	-	-	435607,57	1336512,15	Картометрический метод	2,50	-
170	-	-	435597,17	1336540,4	Картометрический метод	2,50	-
171	-	-	435580,58	1336550,81	Картометрический метод	2,50	-
172	-	-	435581,79	1336553,2	Картометрический метод	2,50	-
173	-	-	435566,39	1336561,37	Картометрический метод	2,50	-
174	-	-	435548,02	1336570,98	Картометрический метод	2,50	-
175	-	-	435527,37	1336588,23	Картометрический метод	2,50	-
176	-	-	435510,94	1336596,34	Картометрический метод	2,50	-
177	-	-	435494,1	1336606,29	Картометрический метод	2,50	-
178	-	-	435470,59	1336618,6	Картометрический метод	2,50	-
179	-	-	435454,6	1336625,61	Картометрический метод	2,50	-
180	-	-	435415,08	1336639,34	Картометрический метод	2,50	-
181	-	-	435400,66	1336645,23	Картометрический метод	2,50	-
182	-	-	435359,63	1336666,09	Картометрический метод	2,50	-
183	-	-	435360,17	1336664,45	Картометрический метод	2,50	-
184	-	-	435364,32	1336646,26	Картометрический метод	2,50	-
185	-	-	435364,36	1336646,09	Картометрический метод	2,50	-
186	-	-	435364,39	1336645,87	Картометрический метод	2,50	-
187	-	-	435374,46	1336555,87	Картометрический метод	2,50	-
188	-	-	435385,92	1336446,12	Картометрический метод	2,50	-
189	-	-	435390,27	1336447	Картометрический метод	2,50	-
190	-	-	435404,38	1336424,89	Картометрический метод	2,50	-
191	-	-	435410,86	1336395,78	Картометрический метод	2,50	-
192	-	-	435418,4	1336398,36	Картометрический метод	2,50	-
193	-	-	435419,9	1336392,81	Картометрический метод	2,50	-
194	-	-	435423,79	1336378,45	Картометрический метод	2,50	-

Сведения о местоположении измененных (уточненных) границ объекта

195	-	-	435434,87	1336346,64	Картометрический метод	2,50	-
196	-	-	435440,88	1336322,41	Картометрический метод	2,50	-
197	-	-	435444,66	1336316,08	Картометрический метод	2,50	-
198	-	-	435448,14	1336298,89	Картометрический метод	2,50	-
199	-	-	435451,93	1336280,72	Картометрический метод	2,50	-
200	-	-	435458,31	1336267,03	Картометрический метод	2,50	-
201	-	-	435498,45	1336272,38	Картометрический метод	2,50	-
202	-	-	435518,45	1336332,57	Картометрический метод	2,50	-
203	-	-	435526,86	1336345,53	Картометрический метод	2,50	-
204	-	-	435541,76	1336357,52	Картометрический метод	2,50	-
205	-	-	435551,78	1336364,69	Картометрический метод	2,50	-
206	-	-	435563,5	1336373,08	Картометрический метод	2,50	-
207	-	-	435568,72	1336387,77	Картометрический метод	2,50	-
208	-	-	435618,21	1336372,36	Картометрический метод	2,50	-
161	-	-	435644,06	1336376,42	Картометрический метод	2,50	-
209	-	-	435476,1	1336299,67	Картометрический метод	2,50	-
210	-	-	435477,37	1336306,3	Картометрический метод	2,50	-
211	-	-	435470,74	1336307,58	Картометрический метод	2,50	-
212	-	-	435469,46	1336300,94	Картометрический метод	2,50	-
209	-	-	435476,1	1336299,67	Картометрический метод	2,50	-
213	-	-	435467,78	1336282,11	Картометрический метод	2,50	-
214	-	-	435470,93	1336289,61	Картометрический метод	2,50	-
215	-	-	435463,45	1336292,77	Картометрический метод	2,50	-
216	-	-	435460,28	1336285,28	Картометрический метод	2,50	-
213	-	-	435467,78	1336282,11	Картометрический метод	2,50	-
217	-	-	435442,21	1336442,37	Картометрический метод	2,50	-
218	-	-	435442,41	1336442,37	Картометрический метод	2,50	-
219	-	-	435443,27	1336446,47	Картометрический метод	2,50	-

Сведения о местоположении измененных (уточненных) границ объекта

220	-	-	435443,28	1336446,67	Картометрический метод	2,50	-
221	-	-	435443,08	1336446,67	Картометрический метод	2,50	-
222	-	-	435442,22	1336442,57	Картометрический метод	2,50	-
217	-	-	435442,21	1336442,37	Картометрический метод	2,50	-
ЗУ1(8)							
223	-	-	435414,21	1336449,09	Картометрический метод	2,50	-
224	-	-	435414,21	1336449,29	Картометрический метод	2,50	-
225	-	-	435414,01	1336449,29	Картометрический метод	2,50	-
226	-	-	435414,01	1336449,09	Картометрический метод	2,50	-
223	-	-	435414,21	1336449,09	Картометрический метод	2,50	-
227	-	-	435647,59	1336499,06	Картометрический метод	2,50	-
228	-	-	435650,12	1336505,38	Картометрический метод	2,50	-
229	-	-	435659,68	1336525,21	Картометрический метод	2,50	-
230	-	-	435667,91	1336542,27	Картометрический метод	2,50	-
231	-	-	435669,01	1336591	Картометрический метод	2,50	-
232	-	-	435670,76	1336605,7	Картометрический метод	2,50	-
233	-	-	435671,52	1336633,4	Картометрический метод	2,50	-
234	-	-	435635,8	1336677,66	Картометрический метод	2,50	-
235	-	-	435593,13	1336678,87	Картометрический метод	2,50	-
236	-	-	435565,21	1336691,31	Картометрический метод	2,50	-
237	-	-	435558,87	1336690,21	Картометрический метод	2,50	-
238	-	-	435551,19	1336691,31	Картометрический метод	2,50	-
239	-	-	435491,82	1336721,17	Картометрический метод	2,50	-
240	-	-	435506,94	1336754,21	Картометрический метод	2,50	-
241	-	-	435492,43	1336768,35	Картометрический метод	2,50	-
242	-	-	435470,97	1336783,35	Картометрический метод	2,50	-
243	-	-	435460,49	1336794,32	Картометрический метод	2,50	-
244	-	-	435457,2	1336824,8	Картометрический метод	2,50	-
245	-	-	435462,2	1336833,7	Картометрический метод	2,50	-

Сведения о местоположении измененных (уточненных) границ объекта

246	-	-	435463,9	1336848,2	Картометрический метод	2,50	-
247	-	-	435454,25	1336846,87	Картометрический метод	2,50	-
248	-	-	435414,08	1336848,55	Картометрический метод	2,50	-
249	-	-	435446,81	1336833,62	Картометрический метод	2,50	-
250	-	-	435444,62	1336827,9	Картометрический метод	2,50	-
251	-	-	435456,41	1336823,45	Картометрический метод	2,50	-
252	-	-	435450,72	1336805,81	Картометрический метод	2,50	-
253	-	-	435451,24	1336794,8	Картометрический метод	2,50	-
254	-	-	435460,36	1336782,79	Картометрический метод	2,50	-
255	-	-	435503,03	1336750,9	Картометрический метод	2,50	-
256	-	-	435489,7	1336723,56	Картометрический метод	2,50	-
257	-	-	435478,76	1336727,82	Картометрический метод	2,50	-
258	-	-	435449,04	1336731,79	Картометрический метод	2,50	-
259	-	-	435444,58	1336728,66	Картометрический метод	2,50	-
260	-	-	435437,53	1336729,73	Картометрический метод	2,50	-
261	-	-	435430,95	1336728,7	Картометрический метод	2,50	-
262	-	-	435407,18	1336724,8	Картометрический метод	2,50	-
263	-	-	435396,36	1336730,39	Картометрический метод	2,50	-
264	-	-	435387,24	1336735,34	Картометрический метод	2,50	-
265	-	-	435360,37	1336749,72	Картометрический метод	2,50	-
266	-	-	435336,27	1336717,93	Картометрический метод	2,50	-
267	-	-	435348,05	1336698,63	Картометрический метод	2,50	-
268	-	-	435353,12	1336709,37	Картометрический метод	2,50	-
269	-	-	435381,23	1336738,41	Картометрический метод	2,50	-
270	-	-	435384,69	1336735,35	Картометрический метод	2,50	-
271	-	-	435418,62	1336705,19	Картометрический метод	2,50	-
272	-	-	435390,44	1336678,28	Картометрический метод	2,50	-
273	-	-	435392,47	1336674,31	Картометрический метод	2,50	-
274	-	-	435394,2	1336670,92	Картометрический метод	2,50	-

Сведения о местоположении измененных (уточненных) границ объекта

275	-	-	435394,39	1336669,6	Картометрический метод	2,50	-
276	-	-	435404,44	1336661,66	Картометрический метод	2,50	-
277	-	-	435406,15	1336664,32	Картометрический метод	2,50	-
278	-	-	435407,52	1336663,57	Картометрический метод	2,50	-
279	-	-	435412,37	1336660,02	Картометрический метод	2,50	-
280	-	-	435423,46	1336653,39	Картометрический метод	2,50	-
281	-	-	435429,65	1336650,02	Картометрический метод	2,50	-
282	-	-	435441,01	1336644,95	Картометрический метод	2,50	-
283	-	-	435454,09	1336639,48	Картометрический метод	2,50	-
284	-	-	435475,2	1336630,46	Картометрический метод	2,50	-
285	-	-	435494,19	1336621,24	Картометрический метод	2,50	-
286	-	-	435493,46	1336619,12	Картометрический метод	2,50	-
287	-	-	435512,03	1336609,2	Картометрический метод	2,50	-
288	-	-	435516,44	1336606,44	Картометрический метод	2,50	-
289	-	-	435528,58	1336599,74	Картометрический метод	2,50	-
290	-	-	435542,07	1336590,37	Картометрический метод	2,50	-
291	-	-	435556,21	1336583,32	Картометрический метод	2,50	-
292	-	-	435569,36	1336574	Картометрический метод	2,50	-
293	-	-	435586,86	1336565,15	Картометрический метод	2,50	-
294	-	-	435585	1336561,99	Картометрический метод	2,50	-
295	-	-	435598,93	1336555,07	Картометрический метод	2,50	-
296	-	-	435612,02	1336536,76	Картометрический метод	2,50	-
297	-	-	435612,31	1336536,32	Картометрический метод	2,50	-
298	-	-	435612,54	1336535,84	Картометрический метод	2,50	-
299	-	-	435612,69	1336535,33	Картометрический метод	2,50	-
300	-	-	435619,57	1336503,94	Картометрический метод	2,50	-
301	-	-	435621,75	1336501,13	Картометрический метод	2,50	-
302	-	-	435627,6	1336509,17	Картометрический метод	2,50	-
227	-	-	435647,59	1336499,06	Картометрический метод	2,50	-

Сведения о местоположении измененных (уточненных) границ объекта

303	-	-	435510,23	1336706,63	Картометрический метод	2,50	-
304	-	-	435510,23	1336706,83	Картометрический метод	2,50	-
305	-	-	435510,03	1336706,83	Картометрический метод	2,50	-
306	-	-	435510,03	1336706,63	Картометрический метод	2,50	-
303	-	-	435510,23	1336706,63	Картометрический метод	2,50	-
ЗУ1(9)							
307	-	-	435464,55	1336719,56	Картометрический метод	2,50	-
308	-	-	435464,55	1336719,76	Картометрический метод	2,50	-
309	-	-	435463,74	1336723,66	Картометрический метод	2,50	-
310	-	-	435463,54	1336723,66	Картометрический метод	2,50	-
311	-	-	435463,54	1336723,46	Картометрический метод	2,50	-
312	-	-	435464,35	1336719,56	Картометрический метод	2,50	-
307	-	-	435464,55	1336719,56	Картометрический метод	2,50	-
ЗУ1(9)							
313	-	-	435633,19	1337546,87	Картометрический метод	2,50	-
314	-	-	435647,6	1337595,34	Картометрический метод	2,50	-
315	-	-	435592,6	1337618,66	Картометрический метод	2,50	-
316	-	-	435431,35	1337676,42	Картометрический метод	2,50	-
317	-	-	435422,93	1337657,86	Картометрический метод	2,50	-
318	-	-	435406,06	1337622,47	Картометрический метод	2,50	-
319	-	-	435399,88	1337608,74	Картометрический метод	2,50	-
320	-	-	435399,7	1337607,65	Картометрический метод	2,50	-
321	-	-	435480,45	1337579,53	Картометрический метод	2,50	-
322	-	-	435481,67	1337584,05	Картометрический метод	2,50	-
323	-	-	435551,54	1337562,24	Картометрический метод	2,50	-
324	-	-	435554,67	1337573,38	Картометрический метод	2,50	-
313	-	-	435633,19	1337546,87	Картометрический метод	2,50	-
ЗУ1(10)							
325	-	-	435566,28	1336788,37	Картометрический метод	2,50	-
326	-	-	435595,84	1336827,17	Картометрический метод	2,50	-
327	-	-	435587,17	1336833,11	Картометрический метод	2,50	-

Сведения о местоположении измененных (уточненных) границ объекта

328	-	-	435593,75	1336841,93	Картометрический метод	2,50	-
329	-	-	435595,44	1336845,28	Картометрический метод	2,50	-
330	-	-	435538,49	1336904,12	Картометрический метод	2,50	-
331	-	-	435497,68	1336928,95	Картометрический метод	2,50	-
332	-	-	435464,94	1336935,73	Картометрический метод	2,50	-
333	-	-	435426,05	1336953,53	Картометрический метод	2,50	-
334	-	-	435422,03	1336964,63	Картометрический метод	2,50	-
335	-	-	435421,66	1336979,38	Картометрический метод	2,50	-
336	-	-	435424,95	1336989,98	Картометрический метод	2,50	-
337	-	-	435433,49	1336995,1	Картометрический метод	2,50	-
338	-	-	435451,77	1336996,08	Картометрический метод	2,50	-
339	-	-	435475,06	1337000,83	Картометрический метод	2,50	-
340	-	-	435482,74	1337013,75	Картометрический метод	2,50	-
341	-	-	435516,02	1337004,37	Картометрический метод	2,50	-
342	-	-	435528,34	1337035,33	Картометрический метод	2,50	-
343	-	-	435485,92	1337055,96	Картометрический метод	2,50	-
344	-	-	435496,03	1337093	Картометрический метод	2,50	-
345	-	-	435518,58	1337093,61	Картометрический метод	2,50	-
346	-	-	435530,4	1337135,54	Картометрический метод	2,50	-
347	-	-	435480,9	1337166,7	Картометрический метод	2,50	-
348	-	-	435435,31	1337198,39	Картометрический метод	2,50	-
349	-	-	435415,59	1337138,96	Картометрический метод	2,50	-
350	-	-	435372,41	1336978,7	Картометрический метод	2,50	-
351	-	-	435365,48	1336944,04	Картометрический метод	2,50	-
352	-	-	435346	1336855,65	Картометрический метод	2,50	-
353	-	-	435351,63	1336823,47	Картометрический метод	2,50	-
354	-	-	435354,12	1336801,42	Картометрический метод	2,50	-
355	-	-	435367,95	1336790,27	Картометрический метод	2,50	-
356	-	-	435368,35	1336789,88	Картометрический метод	2,50	-

Сведения о местоположении измененных (уточненных) границ объекта

357	-	-	435368,68	1336789,44	Картометрический метод	2,50	-
358	-	-	435368,94	1336788,95	Картометрический метод	2,50	-
359	-	-	435369,12	1336788,42	Картометрический метод	2,50	-
360	-	-	435369,21	1336787,87	Картометрический метод	2,50	-
361	-	-	435369,21	1336787,31	Картометрический метод	2,50	-
362	-	-	435369,13	1336786,76	Картометрический метод	2,50	-
363	-	-	435368,01	1336782	Картометрический метод	2,50	-
364	-	-	435369,46	1336784,87	Картометрический метод	2,50	-
365	-	-	435384,93	1336820,7	Картометрический метод	2,50	-
366	-	-	435386,2	1336820,23	Картометрический метод	2,50	-
367	-	-	435390,05	1336829,97	Картометрический метод	2,50	-
368	-	-	435390,38	1336832,23	Картометрический метод	2,50	-
369	-	-	435392,17	1336837,46	Картометрический метод	2,50	-
370	-	-	435399,02	1336853,34	Картометрический метод	2,50	-
371	-	-	435406,09	1336859,9	Картометрический метод	2,50	-
372	-	-	435415,62	1336858,51	Картометрический метод	2,50	-
373	-	-	435454,17	1336853,87	Картометрический метод	2,50	-
374	-	-	435463,4	1336855,16	Картометрический метод	2,50	-
375	-	-	435463,96	1336855,19	Картометрический метод	2,50	-
376	-	-	435464,52	1336855,13	Картометрический метод	2,50	-
377	-	-	435465,06	1336854,99	Картометрический метод	2,50	-
378	-	-	435465,56	1336854,76	Картометрический метод	2,50	-
379	-	-	435485,18	1336844,02	Картометрический метод	2,50	-
380	-	-	435495,27	1336837,86	Картометрический метод	2,50	-
381	-	-	435505,56	1336833,14	Картометрический метод	2,50	-
382	-	-	435515,16	1336828,14	Картометрический метод	2,50	-
383	-	-	435517,8	1336825,48	Картометрический метод	2,50	-
384	-	-	435516,89	1336824,17	Картометрический метод	2,50	-
385	-	-	435520,64	1336821,86	Картометрический метод	2,50	-

Сведения о местоположении измененных (уточненных) границ объекта

386	-	-	435542,09	1336805,96	Картометрический метод	2,50	-
387	-	-	435558,03	1336794,05	Картометрический метод	2,50	-
325	-	-	435566,28	1336788,37	Картометрический метод	2,50	-
ЗУ(11)							
388	-	-	435512	1337215,74	Картометрический метод	2,50	-
389	-	-	435514,34	1337219,8	Картометрический метод	2,50	-
390	-	-	435516,94	1337218,3	Картометрический метод	2,50	-
391	-	-	435542,5	1337258,82	Картометрический метод	2,50	-
392	-	-	435549,01	1337282,65	Картометрический метод	2,50	-
393	-	-	435567,54	1337284,37	Картометрический метод	2,50	-
394	-	-	435567,1	1337306,39	Картометрический метод	2,50	-
395	-	-	435583,37	1337335,58	Картометрический метод	2,50	-
396	-	-	435593,62	1337359,84	Картометрический метод	2,50	-
397	-	-	435599,23	1337400,38	Картометрический метод	2,50	-
398	-	-	435600,27	1337428,91	Картометрический метод	2,50	-
399	-	-	435583,85	1337433,14	Картометрический метод	2,50	-
400	-	-	435588,53	1337457,82	Картометрический метод	2,50	-
401	-	-	435530,71	1337467,46	Картометрический метод	2,50	-
402	-	-	435550,34	1337517,12	Картометрический метод	2,50	-
403	-	-	435525,53	1337528,01	Картометрический метод	2,50	-
404	-	-	435478,08	1337546	Картометрический метод	2,50	-
405	-	-	435465,84	1337554,01	Картометрический метод	2,50	-
406	-	-	435417,87	1337571,43	Картометрический метод	2,50	-
407	-	-	435390,67	1337579,43	Картометрический метод	2,50	-
408	-	-	435387,15	1337580,47	Картометрический метод	2,50	-
409	-	-	435353,92	1337506,64	Картометрический метод	2,50	-
410	-	-	435334,57	1337441,98	Картометрический метод	2,50	-
411	-	-	435320,22	1337406,24	Картометрический метод	2,50	-
412	-	-	435304,07	1337343,79	Картометрический метод	2,50	-
413	-	-	435307,36	1337342,51	Картометрический метод	2,50	-

Сведения о местоположении измененных (уточненных) границ объекта

414	-	-	435306,69	1337339,27	Картометрический метод	2,50	-
415	-	-	435318,8	1337328,42	Картометрический метод	2,50	-
416	-	-	435318,82	1337338,05	Картометрический метод	2,50	-
417	-	-	435324,3	1337356,98	Картометрический метод	2,50	-
418	-	-	435325,98	1337363,13	Картометрический метод	2,50	-
419	-	-	435331,46	1337382,41	Картометрический метод	2,50	-
420	-	-	435332,8	1337382,02	Картометрический метод	2,50	-
421	-	-	435352,64	1337450,01	Картометрический метод	2,50	-
422	-	-	435370,64	1337444,99	Картометрический метод	2,50	-
423	-	-	435383,58	1337432,58	Картометрический метод	2,50	-
424	-	-	435387,92	1337426,31	Картометрический метод	2,50	-
425	-	-	435386,79	1337421,09	Картометрический метод	2,50	-
426	-	-	435430,34	1337408,8	Картометрический метод	2,50	-
427	-	-	435455,85	1337402,07	Картометрический метод	2,50	-
428	-	-	435453,34	1337394,33	Картометрический метод	2,50	-
429	-	-	435460,28	1337391,47	Картометрический метод	2,50	-
430	-	-	435459,91	1337388,9	Картометрический метод	2,50	-
431	-	-	435459,03	1337386,95	Картометрический метод	2,50	-
432	-	-	435456,11	1337381,38	Картометрический метод	2,50	-
433	-	-	435424,59	1337325,19	Картометрический метод	2,50	-
434	-	-	435419,75	1337316,8	Картометрический метод	2,50	-
435	-	-	435417,9	1337313,91	Картометрический метод	2,50	-
436	-	-	435417,09	1337314,42	Картометрический метод	2,50	-
437	-	-	435408,08	1337299,57	Картометрический метод	2,50	-
438	-	-	435396,09	1337303,2	Картометрический метод	2,50	-
439	-	-	435392,62	1337301,45	Картометрический метод	2,50	-
440	-	-	435380,95	1337286,5	Картометрический метод	2,50	-
441	-	-	435475,71	1337231,21	Картометрический метод	2,50	-
388	-	-	435512	1337215,74	Картометрический метод	2,50	-
3VI(12)							

Сведения о местоположении измененных (уточненных) границ объекта

442	-	-	435379,1	1336444,5	Картометрический метод	2,50	-
443	-	-	435370,24	1336528,85	Картометрический метод	2,50	-
444	-	-	435366,39	1336528,6	Картометрический метод	2,50	-
445	-	-	435366,19	1336528,6	Картометрический метод	2,50	-
446	-	-	435366,19	1336528,8	Картометрический метод	2,50	-
447	-	-	435370,22	1336529,06	Картометрический метод	2,50	-
448	-	-	435367,5	1336555,13	Картометрический метод	2,50	-
449	-	-	435358,03	1336639,75	Картометрический метод	2,50	-
450	-	-	435344,91	1336632,08	Картометрический метод	2,50	-
451	-	-	435344,63	1336631,94	Картометрический метод	2,50	-
452	-	-	435335,1	1336627,49	Картометрический метод	2,50	-
453	-	-	435334,82	1336627,38	Картометрический метод	2,50	-
454	-	-	435334,6	1336627,3	Картометрический метод	2,50	-
455	-	-	435325,87	1336624,76	Картометрический метод	2,50	-
456	-	-	435325,34	1336624,65	Картометрический метод	2,50	-
457	-	-	435324,79	1336624,63	Картометрический метод	2,50	-
458	-	-	435302,83	1336625,25	Картометрический метод	2,50	-
459	-	-	435279,92	1336622,43	Картометрический метод	2,50	-
460	-	-	435264,3	1336620,54	Картометрический метод	2,50	-
461	-	-	435263,81	1336620,52	Картометрический метод	2,50	-
462	-	-	435263,32	1336620,56	Картометрический метод	2,50	-
463	-	-	435262,83	1336620,68	Картометрический метод	2,50	-
464	-	-	435235,1	1336629,39	Картометрический метод	2,50	-
465	-	-	435234,96	1336629,44	Картометрический метод	2,50	-
466	-	-	435234,58	1336629,6	Картометрический метод	2,50	-
467	-	-	435202,22	1336645,86	Картометрический метод	2,50	-
468	-	-	435187,08	1336651,42	Картометрический метод	2,50	-
469	-	-	435171,46	1336654,7	Картометрический метод	2,50	-
470	-	-	435171,29	1336654,74	Картометрический метод	2,50	-

Сведения о местоположении измененных (уточненных) границ объекта

471	-	-	435139,31	1336663,14	Картометрический метод	2,50	-
472	-	-	435081,4	1336675,28	Картометрический метод	2,50	-
473	-	-	435029,67	1336677,71	Картометрический метод	2,50	-
474	-	-	435005,89	1336676,29	Картометрический метод	2,50	-
475	-	-	435005,68	1336676,28	Картометрический метод	2,50	-
476	-	-	435005,2	1336676,32	Картометрический метод	2,50	-
477	-	-	434953,6	1336683,46	Картометрический метод	2,50	-
478	-	-	434918,19	1336688,54	Картометрический метод	2,50	-
479	-	-	434918,08	1336688,56	Картометрический метод	2,50	-
480	-	-	434917,86	1336688,61	Картометрический метод	2,50	-
481	-	-	434890,15	1336695,34	Картометрический метод	2,50	-
482	-	-	434871,73	1336695,49	Картометрический метод	2,50	-
483	-	-	434840,21	1336694,54	Картометрический метод	2,50	-
484	-	-	434840,1	1336694,54	Картометрический метод	2,50	-
485	-	-	434839,93	1336694,54	Картометрический метод	2,50	-
486	-	-	434819,56	1336695,52	Картометрический метод	2,50	-
487	-	-	434819,1	1336695,57	Картометрический метод	2,50	-
488	-	-	434807,34	1336697,74	Картометрический метод	2,50	-
489	-	-	434806,78	1336697,89	Картометрический метод	2,50	-
490	-	-	434806,59	1336697,97	Картометрический метод	2,50	-
491	-	-	434794,95	1336703	Картометрический метод	2,50	-
492	-	-	434794,44	1336703,26	Картометрический метод	2,50	-
493	-	-	434793,99	1336703,61	Картометрический метод	2,50	-
494	-	-	434783,14	1336713,4	Картометрический метод	2,50	-
495	-	-	434782,8	1336713,75	Картометрический метод	2,50	-
496	-	-	434782,57	1336714,07	Картометрический метод	2,50	-
497	-	-	434773,03	1336728,49	Картометрический метод	2,50	-
498	-	-	434767,91	1336736,87	Картометрический метод	2,50	-
499	-	-	434767,61	1336698,9	Картометрический метод	2,50	-

Сведения о местоположении измененных (уточненных) границ объекта

500	-	-	434794,77	1336625,04	Картометрический метод	2,50	-
501	-	-	434830,98	1336583,77	Картометрический метод	2,50	-
502	-	-	435222	1336479,94	Картометрический метод	2,50	-
503	-	-	435222,51	1336481,88	Картометрический метод	2,50	-
504	-	-	435347,69	1336450,36	Картометрический метод	2,50	-
505	-	-	435351,6	1336449,51	Картометрический метод	2,50	-
506	-	-	435358,94	1336447,94	Картометрический метод	2,50	-
507	-	-	435357,38	1336440,28	Картометрический метод	2,50	-
508	-	-	435360,57	1336439,46	Картометрический метод	2,50	-
442	-	-	435379,1	1336444,5	Картометрический метод	2,50	-
509	-	-	435361,64	1336580,34	Картометрический метод	2,50	-
510	-	-	435361,64	1336580,54	Картометрический метод	2,50	-
511	-	-	435361,44	1336580,53	Картометрический метод	2,50	-
512	-	-	435361,44	1336580,33	Картометрический метод	2,50	-
509	-	-	435361,64	1336580,34	Картометрический метод	2,50	-
513	-	-	435365,81	1336453,53	Картометрический метод	2,50	-
514	-	-	435365,81	1336453,73	Картометрический метод	2,50	-
515	-	-	435365,61	1336453,73	Картометрический метод	2,50	-
516	-	-	435365,61	1336453,53	Картометрический метод	2,50	-
513	-	-	435365,81	1336453,53	Картометрический метод	2,50	-
517	-	-	435353,76	1336622,86	Картометрический метод	2,50	-
518	-	-	435353,56	1336622,86	Картометрический метод	2,50	-
519	-	-	435349,57	1336619,48	Картометрический метод	2,50	-
520	-	-	435349,58	1336619,28	Картометрический метод	2,50	-
521	-	-	435349,78	1336619,29	Картометрический метод	2,50	-
522	-	-	435353,76	1336622,66	Картометрический метод	2,50	-
517	-	-	435353,76	1336622,86	Картометрический метод	2,50	-

Сведения о местоположении измененных (уточненных) границ объекта

523	-	-	435351,8	1336482,75	Картометрический метод	2,50	-
524	-	-	435351,8	1336482,95	Картометрический метод	2,50	-
525	-	-	435347,13	1336486,58	Картометрический метод	2,50	-
526	-	-	435346,93	1336486,58	Картометрический метод	2,50	-
527	-	-	435346,93	1336486,38	Картометрический метод	2,50	-
528	-	-	435351,61	1336482,76	Картометрический метод	2,50	-
523	-	-	435351,8	1336482,75	Картометрический метод	2,50	-
529	-	-	435336,05	1336458,07	Картометрический метод	2,50	-
530	-	-	435336,25	1336458,07	Картометрический метод	2,50	-
531	-	-	435337,11	1336462,74	Картометрический метод	2,50	-
532	-	-	435337,12	1336462,94	Картометрический метод	2,50	-
533	-	-	435336,92	1336462,94	Картометрический метод	2,50	-
534	-	-	435336,05	1336458,27	Картометрический метод	2,50	-
529	-	-	435336,05	1336458,07	Картометрический метод	2,50	-
535	-	-	435281,63	1336473,58	Картометрический метод	2,50	-
536	-	-	435281,63	1336473,78	Картометрический метод	2,50	-
537	-	-	435281,43	1336473,78	Картометрический метод	2,50	-
538	-	-	435281,43	1336473,58	Картометрический метод	2,50	-
535	-	-	435281,63	1336473,58	Картометрический метод	2,50	-
539	-	-	435229,03	1336484,64	Картометрический метод	2,50	-
540	-	-	435230,6	1336489,44	Картометрический метод	2,50	-
541	-	-	435230,6	1336489,64	Картометрический метод	2,50	-
542	-	-	435226,01	1336490,58	Картометрический метод	2,50	-
543	-	-	435225,81	1336490,58	Картометрический метод	2,50	-
544	-	-	435225,81	1336490,38	Картометрический метод	2,50	-
545	-	-	435228,83	1336484,64	Картометрический метод	2,50	-
539	-	-	435229,03	1336484,64	Картометрический метод	2,50	-

Сведения о местоположении измененных (уточненных) границ объекта

546	-	-	435130,29	1336511,29	Картометрический метод	2,50	-
547	-	-	435130,29	1336511,49	Картометрический метод	2,50	-
548	-	-	435130,09	1336511,5	Картометрический метод	2,50	-
549	-	-	435130,09	1336511,3	Картометрический метод	2,50	-
546	-	-	435130,29	1336511,29	Картометрический метод	2,50	-
550	-	-	435065,39	1336525,32	Картометрический метод	2,50	-
551	-	-	435065,39	1336525,52	Картометрический метод	2,50	-
552	-	-	435065,19	1336525,52	Картометрический метод	2,50	-
553	-	-	435065,19	1336525,32	Картометрический метод	2,50	-
550	-	-	435065,39	1336525,32	Картометрический метод	2,50	-
554	-	-	434863,68	1336586,91	Картометрический метод	2,50	-
555	-	-	434863,67	1336587,11	Картометрический метод	2,50	-
556	-	-	434863,47	1336587,11	Картометрический метод	2,50	-
557	-	-	434863,48	1336586,91	Картометрический метод	2,50	-
554	-	-	434863,68	1336586,91	Картометрический метод	2,50	-
558	-	-	434851,07	1336599,5	Картометрический метод	2,50	-
559	-	-	434851,07	1336599,7	Картометрический метод	2,50	-
560	-	-	434850,87	1336599,71	Картометрический метод	2,50	-
561	-	-	434850,87	1336599,51	Картометрический метод	2,50	-
558	-	-	434851,07	1336599,5	Картометрический метод	2,50	-
562	-	-	434828,57	1336650,48	Картометрический метод	2,50	-
563	-	-	434828,58	1336651,28	Картометрический метод	2,50	-
564	-	-	434828,38	1336651,29	Картометрический метод	2,50	-
565	-	-	434828,37	1336650,49	Картометрический метод	2,50	-
562	-	-	434828,57	1336650,48	Картометрический метод	2,50	-
566	-	-	434821,03	1336652,01	Картометрический метод	2,50	-
567	-	-	434821,03	1336652,21	Картометрический метод	2,50	-

Сведения о местоположении измененных (уточненных) границ объекта

568	-	-	434820,83	1336652,21	Картометрический метод	2,50	-
569	-	-	434820,83	1336652,01	Картометрический метод	2,50	-
566	-	-	434821,03	1336652,01	Картометрический метод	2,50	-
570	-	-	434800,93	1336687,39	Картометрический метод	2,50	-
571	-	-	434800,92	1336687,59	Картометрический метод	2,50	-
572	-	-	434798,73	1336691,5	Картометрический метод	2,50	-
573	-	-	434798,53	1336691,5	Картометрический метод	2,50	-
574	-	-	434798,53	1336691,3	Картометрический метод	2,50	-
575	-	-	434800,73	1336687,39	Картометрический метод	2,50	-
570	-	-	434800,93	1336687,39	Картометрический метод	2,50	-
576	-	-	434791,59	1336694,49	Картометрический метод	2,50	-
577	-	-	434791,79	1336694,49	Картометрический метод	2,50	-
578	-	-	434793,57	1336700,48	Картометрический метод	2,50	-
579	-	-	434793,58	1336700,68	Картометрический метод	2,50	-
580	-	-	434793,38	1336700,68	Картометрический метод	2,50	-
581	-	-	434791,58	1336694,69	Картометрический метод	2,50	-
576	-	-	434791,59	1336694,49	Картометрический метод	2,50	-
ЗУ1(13)							
582	-	-	435356,93	1336647,21	Картометрический метод	2,50	-
583	-	-	435353,38	1336662,71	Картометрический метод	2,50	-
584	-	-	435347,13	1336681,32	Картометрический метод	2,50	-
585	-	-	435342,43	1336682,82	Картометрический метод	2,50	-
586	-	-	435342,43	1336683,02	Картометрический метод	2,50	-
587	-	-	435342,63	1336683,02	Картометрический метод	2,50	-
588	-	-	435347,02	1336681,61	Картометрический метод	2,50	-
589	-	-	435343,07	1336693,35	Картометрический метод	2,50	-
590	-	-	435323,18	1336725,96	Картометрический метод	2,50	-
591	-	-	435303,35	1336737,53	Картометрический метод	2,50	-
592	-	-	435291,41	1336703,21	Картометрический метод	2,50	-

Сведения о местоположении измененных (уточненных) границ объекта

593	-	-	435282,35	1336661,09	Картометрический метод	2,50	-
594	-	-	435282,22	1336660,63	Картометрический метод	2,50	-
595	-	-	435269,31	1336628,2	Картометрический метод	2,50	-
596	-	-	435302,24	1336632,24	Картометрический метод	2,50	-
597	-	-	435302,67	1336632,26	Картометрический метод	2,50	-
598	-	-	435324,44	1336631,64	Картометрический метод	2,50	-
599	-	-	435332,39	1336633,95	Картометрический метод	2,50	-
600	-	-	435341,52	1336638,21	Картометрический метод	2,50	-
582	-	-	435356,93	1336647,21	Картометрический метод	2,50	-
601	-	-	435342,02	1336650,23	Картометрический метод	2,50	-
602	-	-	435341,82	1336650,23	Картометрический метод	2,50	-
603	-	-	435338,73	1336648,28	Картометрический метод	2,50	-
604	-	-	435338,73	1336648,08	Картометрический метод	2,50	-
605	-	-	435338,95	1336648,07	Картометрический метод	2,50	-
606	-	-	435342,02	1336650,03	Картометрический метод	2,50	-
601	-	-	435342,02	1336650,23	Картометрический метод	2,50	-
607	-	-	435308,15	1336709,75	Картометрический метод	2,50	-
608	-	-	435311,14	1336717,71	Картометрический метод	2,50	-
609	-	-	435304,28	1336720,25	Картометрический метод	2,50	-
610	-	-	435301,31	1336712,32	Картометрический метод	2,50	-
607	-	-	435308,15	1336709,75	Картометрический метод	2,50	-
ЗУ1(14)							
611	-	-	435299,66	1336747,79	Картометрический метод	2,50	-
612	-	-	435308,28	1336770,06	Картометрический метод	2,50	-
613	-	-	435322,8	1336806,35	Картометрический метод	2,50	-
614	-	-	435338,91	1336856,02	Картометрический метод	2,50	-
615	-	-	435358,62	1336945,48	Картометрический метод	2,50	-
616	-	-	435365,62	1336980,41	Картометрический метод	2,50	-
617	-	-	435394,34	1337087	Картометрический метод	2,50	-

Сведения о местоположении измененных (уточненных) границ объекта

618	-	-	435408,92	1337141,06	Картометрический метод	2,50	-
619	-	-	435429,32	1337202,55	Картометрический метод	2,50	-
620	-	-	435428,73	1337202,96	Картометрический метод	2,50	-
621	-	-	435335,57	1337256,61	Картометрический метод	2,50	-
622	-	-	435319,72	1337260,51	Картометрический метод	2,50	-
623	-	-	435290,01	1337272,78	Картометрический метод	2,50	-
624	-	-	435285,64	1337254,46	Картометрический метод	2,50	-
625	-	-	435285,52	1337254,07	Картометрический метод	2,50	-
626	-	-	435285,27	1337253,54	Картометрический метод	2,50	-
627	-	-	435269,71	1337226,12	Картометрический метод	2,50	-
628	-	-	435269,35	1337225,61	Картометрический метод	2,50	-
629	-	-	435268,96	1337225,21	Картометрический метод	2,50	-
630	-	-	435229,78	1337191,33	Картометрический метод	2,50	-
631	-	-	435229,26	1337190,96	Картометрический метод	2,50	-
632	-	-	435229,09	1337190,87	Картометрический метод	2,50	-
633	-	-	435197,25	1337174,79	Картометрический метод	2,50	-
634	-	-	435204,45	1337166,54	Картометрический метод	2,50	-
635	-	-	435204,57	1337166,39	Картометрический метод	2,50	-
636	-	-	435210,45	1337158,69	Картометрический метод	2,50	-
637	-	-	435219,64	1337151,34	Картометрический метод	2,50	-
638	-	-	435220,05	1337150,95	Картометрический метод	2,50	-
639	-	-	435220,4	1337150,49	Картометрический метод	2,50	-
640	-	-	435220,66	1337149,99	Картометрический метод	2,50	-
641	-	-	435220,85	1337149,45	Картометрический метод	2,50	-
642	-	-	435222,54	1337142,68	Картометрический метод	2,50	-
643	-	-	435222,63	1337142,13	Картометрический метод	2,50	-
644	-	-	435222,63	1337141,57	Картометрический метод	2,50	-
645	-	-	435222,55	1337141,01	Картометрический метод	2,50	-
646	-	-	435216,08	1337112,8	Картометрический метод	2,50	-

Сведения о местоположении измененных (уточненных) границ объекта

647	-	-	435213,45	1337104,65	Картометрический метод	2,50	-
648	-	-	435210,26	1337092	Картометрический метод	2,50	-
649	-	-	435209,98	1337092,5	Картометрический метод	2,50	-
650	-	-	435202,79	1337060,43	Картометрический метод	2,50	-
651	-	-	435202,04	1337054,74	Картометрический метод	2,50	-
652	-	-	435199,51	1337040,25	Картометрический метод	2,50	-
653	-	-	435196,58	1337026,32	Картометрический метод	2,50	-
654	-	-	435193,37	1337012,66	Картометрический метод	2,50	-
655	-	-	435187,96	1336990,75	Картометрический метод	2,50	-
656	-	-	435179,21	1336952,45	Картометрический метод	2,50	-
657	-	-	435172,24	1336927,92	Картометрический метод	2,50	-
658	-	-	435166,27	1336914,06	Картометрический метод	2,50	-
659	-	-	435147,18	1336922,72	Картометрический метод	2,50	-
660	-	-	435146,93	1336924,28	Картометрический метод	2,50	-
661	-	-	435152,84	1336935,73	Картометрический метод	2,50	-
662	-	-	435156,63	1336943,22	Картометрический метод	2,50	-
663	-	-	435164,7	1336960,68	Картометрический метод	2,50	-
664	-	-	435173,31	1336978,68	Картометрический метод	2,50	-
665	-	-	435190,95	1337045,99	Картометрический метод	2,50	-
666	-	-	435196,59	1337071,94	Картометрический метод	2,50	-
667	-	-	435197,71	1337071,67	Картометрический метод	2,50	-
668	-	-	435203,86	1337100,1	Картометрический метод	2,50	-
669	-	-	435204,95	1337105,85	Картометрический метод	2,50	-
670	-	-	435215,54	1337141,81	Картометрический метод	2,50	-
671	-	-	435214,34	1337146,61	Картометрический метод	2,50	-
672	-	-	435205,74	1337153,49	Картометрический метод	2,50	-
673	-	-	435205,42	1337153,78	Картометрический метод	2,50	-
674	-	-	435205,14	1337154,1	Картометрический метод	2,50	-
675	-	-	435199,08	1337162,05	Картометрический метод	2,50	-

Сведения о местоположении измененных (уточненных) границ объекта

676	-	-	435190,65	1337171,7	Картометрический метод	2,50	-
677	-	-	434978,54	1337049,71	Картометрический метод	2,50	-
678	-	-	434931,49	1337021,18	Картометрический метод	2,50	-
679	-	-	434986,14	1336919,76	Картометрический метод	2,50	-
680	-	-	435004,8	1336887,12	Картометрический метод	2,50	-
681	-	-	435034,55	1336865,55	Картометрический метод	2,50	-
682	-	-	435052,21	1336852,46	Картометрический метод	2,50	-
683	-	-	435070,42	1336844,15	Картометрический метод	2,50	-
684	-	-	435118,11	1336824,6	Картометрический метод	2,50	-
685	-	-	435171,91	1336802,55	Картометрический метод	2,50	-
686	-	-	435206,22	1336787,96	Картометрический метод	2,50	-
687	-	-	435279,8	1336759,33	Картометрический метод	2,50	-
611	-	-	435299,66	1336747,79	Картометрический метод	2,50	-
688	-	-	435081,2	1337029,63	Картометрический метод	2,50	-
689	-	-	435052,33	1337080,14	Картометрический метод	2,50	-
690	-	-	435021,67	1337062,65	Картометрический метод	2,50	-
691	-	-	435017,37	1337060,1	Картометрический метод	2,50	-
692	-	-	434993,32	1337046,04	Картометрический метод	2,50	-
693	-	-	435023,24	1336996,17	Картометрический метод	2,50	-
688	-	-	435081,2	1337029,63	Картометрический метод	2,50	-
694	-	-	435077,94	1337081,73	Картометрический метод	2,50	-
695	-	-	435077,94	1337081,93	Картометрический метод	2,50	-
696	-	-	435076,11	1337085,24	Картометрический метод	2,50	-
697	-	-	435075,91	1337085,24	Картометрический метод	2,50	-
698	-	-	435075,9	1337085,04	Картометрический метод	2,50	-
699	-	-	435077,74	1337081,73	Картометрический метод	2,50	-
694	-	-	435077,94	1337081,73	Картометрический метод	2,50	-
ЗУ1(15)							
700	-	-	435340,05	1336738,24	Картометрический метод	2,50	-

Сведения о местоположении измененных (уточненных) границ объекта

701	-	-	435349,43	1336748,72	Картометрический метод	2,50	-
702	-	-	435353,7	1336757,5	Картометрический метод	2,50	-
703	-	-	435358,01	1336770,11	Картометрический метод	2,50	-
704	-	-	435361,81	1336786,22	Картометрический метод	2,50	-
705	-	-	435348,58	1336796,89	Картометрический метод	2,50	-
706	-	-	435348,19	1336797,26	Картометрический метод	2,50	-
707	-	-	435347,86	1336797,69	Картометрический метод	2,50	-
708	-	-	435347,6	1336798,16	Картометрический метод	2,50	-
709	-	-	435347,42	1336798,67	Картометрический метод	2,50	-
710	-	-	435347,32	1336799,2	Картометрический метод	2,50	-
711	-	-	435344,69	1336822,57	Картометрический метод	2,50	-
712	-	-	435341,44	1336841,12	Картометрический метод	2,50	-
713	-	-	435329,42	1336804,08	Картометрический метод	2,50	-
714	-	-	435329,38	1336803,97	Картометрический метод	2,50	-
715	-	-	435329,34	1336803,86	Картометрический метод	2,50	-
716	-	-	435314,79	1336767,49	Картометрический метод	2,50	-
717	-	-	435305,79	1336744,22	Картометрический метод	2,50	-
718	-	-	435327,47	1336731,56	Картометрический метод	2,50	-
719	-	-	435327,94	1336731,23	Картометрический метод	2,50	-
720	-	-	435328,35	1336730,82	Картометрический метод	2,50	-
721	-	-	435328,69	1336730,36	Картометрический метод	2,50	-
722	-	-	435330,09	1336728,08	Картометрический метод	2,50	-
700	-	-	435340,05	1336738,24	Картометрический метод	2,50	-
723	-	-	435341,91	1336758,5	Картометрический метод	2,50	-
724	-	-	435350,88	1336786,71	Картометрический метод	2,50	-
725	-	-	435330,79	1336792,94	Картометрический метод	2,50	-
726	-	-	435329,54	1336780,91	Картометрический метод	2,50	-
723	-	-	435341,91	1336758,5	Картометрический метод	2,50	-

Сведения о местоположении измененных (уточненных) границ объекта

727	-	-	435386,36	1337611,99	Картометрический метод	2,50	-
728	-	-	435392,46	1337615,96	Картометрический метод	2,50	-
729	-	-	435395,04	1337615,03	Картометрический метод	2,50	-
730	-	-	435399,7	1337625,39	Картометрический метод	2,50	-
731	-	-	435399,73	1337625,46	Картометрический метод	2,50	-
732	-	-	435416,59	1337660,82	Картометрический метод	2,50	-
733	-	-	435424,74	1337678,79	Картометрический метод	2,50	-
734	-	-	435411,1	1337683,68	Картометрический метод	2,50	-
735	-	-	435398,36	1337632,76	Картометрический метод	2,50	-
736	-	-	435349,36	1337646,34	Картометрический метод	2,50	-
737	-	-	435342,08	1337624,2	Картометрический метод	2,50	-
738	-	-	435372,11	1337613,42	Картометрический метод	2,50	-
727	-	-	435386,36	1337611,99	Картометрический метод	2,50	-
ЗУ1(17)							
739	-	-	435300,68	1337344,66	Картометрический метод	2,50	-
740	-	-	435316,87	1337407,24	Картометрический метод	2,50	-
741	-	-	435347,28	1337508,87	Картометрический метод	2,50	-
742	-	-	435347,35	1337509,06	Картометрический метод	2,50	-
743	-	-	435347,44	1337509,3	Картометрический метод	2,50	-
744	-	-	435376,89	1337574,73	Картометрический метод	2,50	-
745	-	-	435371,78	1337576,32	Картометрический метод	2,50	-
746	-	-	435365,7	1337571,42	Картометрический метод	2,50	-
747	-	-	435341,31	1337580	Картометрический метод	2,50	-
748	-	-	435317,76	1337574,97	Картометрический метод	2,50	-
749	-	-	435316,04	1337578,33	Картометрический метод	2,50	-
750	-	-	435303,93	1337576,51	Картометрический метод	2,50	-
751	-	-	435256,68	1337567,59	Картометрический метод	2,50	-
752	-	-	435256,05	1337567,54	Картометрический метод	2,50	-
753	-	-	435255,75	1337567,55	Картометрический метод	2,50	-
754	-	-	435232,27	1337569,53	Картометрический метод	2,50	-

Сведения о местоположении измененных (уточненных) границ объекта

755	-	-	435231,74	1337569,62	Картометрический метод	2,50	-
756	-	-	435231,24	1337569,78	Картометрический метод	2,50	-
757	-	-	435199,91	1337582,64	Картометрический метод	2,50	-
758	-	-	435139,74	1337603,47	Картометрический метод	2,50	-
759	-	-	435037,86	1337641,51	Картометрический метод	2,50	-
760	-	-	435040,3	1337648,07	Картометрический метод	2,50	-
761	-	-	435142,14	1337610,05	Картометрический метод	2,50	-
762	-	-	435202,32	1337589,22	Картометрический метод	2,50	-
763	-	-	435202,48	1337589,16	Картометрический метод	2,50	-
764	-	-	435233,4	1337576,46	Картометрический метод	2,50	-
765	-	-	435255,87	1337574,56	Картометрический метод	2,50	-
766	-	-	435302,82	1337583,43	Картометрический метод	2,50	-
767	-	-	435312,67	1337584,9	Картометрический метод	2,50	-
768	-	-	435308,6	1337592,85	Картометрический метод	2,50	-
769	-	-	435299,32	1337595,49	Картометрический метод	2,50	-
770	-	-	435303,04	1337609,91	Картометрический метод	2,50	-
771	-	-	435233,68	1337632,9	Картометрический метод	2,50	-
772	-	-	435162,24	1337655,42	Картометрический метод	2,50	-
773	-	-	435128,53	1337661,83	Картометрический метод	2,50	-
774	-	-	435006,18	1337697,75	Картометрический метод	2,50	-
775	-	-	434991,09	1337639,88	Картометрический метод	2,50	-
776	-	-	434734,5	1337717,54	Картометрический метод	2,50	-
777	-	-	434768,82	1337673,18	Картометрический метод	2,50	-
778	-	-	435053,85	1337502,86	Картометрический метод	2,50	-
779	-	-	435054,14	1337496,82	Картометрический метод	2,50	-
780	-	-	435065,66	1337489,59	Картометрический метод	2,50	-
781	-	-	435068,57	1337495,26	Картометрический метод	2,50	-
782	-	-	435082,04	1337524,36	Картометрический метод	2,50	-
783	-	-	435065,81	1337532,08	Картометрический метод	2,50	-

Сведения о местоположении измененных (уточненных) границ объекта

784	-	-	435083,83	1337576,93	Картометрический метод	2,50	-
785	-	-	435100,75	1337571,44	Картометрический метод	2,50	-
786	-	-	435131,6	1337563,29	Картометрический метод	2,50	-
787	-	-	435217,73	1337537,13	Картометрический метод	2,50	-
788	-	-	435241,93	1337528,21	Картометрический метод	2,50	-
789	-	-	435239,94	1337524,71	Картометрический метод	2,50	-
790	-	-	435327,69	1337488,42	Картометрический метод	2,50	-
791	-	-	435328,23	1337486,11	Картометрический метод	2,50	-
792	-	-	435315,54	1337443,49	Картометрический метод	2,50	-
793	-	-	435295,3	1337377,58	Картометрический метод	2,50	-
794	-	-	435293,28	1337371,12	Картометрический метод	2,50	-
795	-	-	435267,64	1337385,46	Картометрический метод	2,50	-
796	-	-	435264,81	1337380,75	Картометрический метод	2,50	-
797	-	-	435261,07	1337383	Картометрический метод	2,50	-
798	-	-	435257,09	1337376,09	Картометрический метод	2,50	-
799	-	-	435252,54	1337378,71	Картометрический метод	2,50	-
800	-	-	435252,09	1337378,04	Картометрический метод	2,50	-
801	-	-	435251,89	1337378,25	Картометрический метод	2,50	-
802	-	-	435252,3	1337378,85	Картометрический метод	2,50	-
803	-	-	435183,59	1337418,45	Картометрический метод	2,50	-
804	-	-	435182,44	1337416,34	Картометрический метод	2,50	-
805	-	-	435184,33	1337415,15	Картометрический метод	2,50	-
806	-	-	435257,15	1337371,2	Картометрический метод	2,50	-
807	-	-	435257,63	1337370,91	Картометрический метод	2,50	-
808	-	-	435279,22	1337357,87	Картометрический метод	2,50	-
809	-	-	435288,11	1337352,49	Картометрический метод	2,50	-
810	-	-	435298,22	1337346,86	Картометрический метод	2,50	-
739	-	-	435300,68	1337344,66	Картометрический метод	2,50	-
811	-	-	435284,88	1337354,98	Картометрический метод	2,50	-

Сведения о местоположении измененных (уточненных) границ объекта

812	-	-	435285,08	1337354,99	Картометрический метод	2,50	-
813	-	-	435288,05	1337359,57	Картометрический метод	2,50	-
814	-	-	435288,05	1337359,77	Картометрический метод	2,50	-
815	-	-	435287,85	1337359,77	Картометрический метод	2,50	-
816	-	-	435284,87	1337355,18	Картометрический метод	2,50	-
811	-	-	435284,88	1337354,98	Картометрический метод	2,50	-
ЗУ1(18)							
817	-	-	435277,25	1337360,53	Картометрический метод	2,50	-
818	-	-	435285,09	1337373,88	Картометрический метод	2,50	-
819	-	-	435268,5	1337383,33	Картометрический метод	2,50	-
820	-	-	435260,84	1337370,5	Картометрический метод	2,50	-
821	-	-	435266,65	1337367,14	Картометрический метод	2,50	-
822	-	-	435272,12	1337363,69	Картометрический метод	2,50	-
817	-	-	435277,25	1337360,53	Картометрический метод	2,50	-
ЗУ1(18)							
823	-	-	435261,83	1336628,33	Картометрический метод	2,50	-
824	-	-	435275,57	1336662,85	Картометрический метод	2,50	-
825	-	-	435284,61	1336704,9	Картометрический метод	2,50	-
826	-	-	435284,72	1336705,31	Картометрический метод	2,50	-
827	-	-	435297,19	1336741,13	Картометрический метод	2,50	-
828	-	-	435277	1336752,91	Картометрический метод	2,50	-
829	-	-	435203,63	1336781,46	Картометрический метод	2,50	-
830	-	-	435203,53	1336781,5	Картометрический метод	2,50	-
831	-	-	435169,21	1336796,09	Картометрический метод	2,50	-
832	-	-	435115,46	1336818,13	Картометрический метод	2,50	-
833	-	-	435067,7	1336837,7	Картометрический метод	2,50	-
834	-	-	435067,58	1336837,76	Картометрический метод	2,50	-
835	-	-	435048,97	1336846,24	Картометрический метод	2,50	-
836	-	-	435048,68	1336846,4	Картометрический метод	2,50	-
837	-	-	435048,34	1336846,62	Картометрический метод	2,50	-

Сведения о местоположении измененных (уточненных) границ объекта

838	-	-	435030,42	1336859,9	Картометрический метод	2,50	-
839	-	-	435000,08	1336881,89	Картометрический метод	2,50	-
840	-	-	434999,7	1336882,21	Картометрический метод	2,50	-
841	-	-	434999,37	1336882,57	Картометрический метод	2,50	-
842	-	-	434999,1	1336882,98	Картометрический метод	2,50	-
843	-	-	434980,04	1336916,33	Картометрический метод	2,50	-
844	-	-	434980	1336916,4	Картометрический метод	2,50	-
845	-	-	434925,5	1337017,54	Картометрический метод	2,50	-
846	-	-	434915,74	1337035,39	Картометрический метод	2,50	-
847	-	-	434891,14	1337025,1	Картометрический метод	2,50	-
848	-	-	434867,72	1337006,22	Картометрический метод	2,50	-
849	-	-	434856,78	1337000,41	Картометрический метод	2,50	-
850	-	-	434856,79	1337000,41	Картометрический метод	2,50	-
851	-	-	434856,98	1337000,4	Картометрический метод	2,50	-
852	-	-	434856,98	1337000,2	Картометрический метод	2,50	-
853	-	-	434853,3	1336997,99	Картометрический метод	2,50	-
854	-	-	434853,1	1336997,99	Картометрический метод	2,50	-
855	-	-	434853,1	1336998,19	Картометрический метод	2,50	-
856	-	-	434856,66	1337000,34	Картометрический метод	2,50	-
857	-	-	434849,86	1336996,51	Картометрический метод	2,50	-
858	-	-	434826,22	1336982,04	Картометрический метод	2,50	-
859	-	-	434797,49	1336965,16	Картометрический метод	2,50	-
860	-	-	434794,51	1336969,75	Картометрический метод	2,50	-
861	-	-	434787,68	1336978,26	Картометрический метод	2,50	-
862	-	-	434786,68	1336978,7	Картометрический метод	2,50	-
863	-	-	434783,16	1336973	Картометрический метод	2,50	-
864	-	-	434779,09	1336955,06	Картометрический метод	2,50	-
865	-	-	434778,21	1336945,49	Картометрический метод	2,50	-
866	-	-	434779,16	1336908,39	Картометрический метод	2,50	-

Сведения о местоположении измененных (уточненных) границ объекта

867	-	-	434780,06	1336873,42	Картометрический метод	2,50	-
868	-	-	434779,53	1336872,94	Картометрический метод	2,50	-
869	-	-	434780,66	1336852,31	Картометрический метод	2,50	-
870	-	-	434780,34	1336832,51	Картометрический метод	2,50	-
871	-	-	434780,34	1336828,35	Картометрический метод	2,50	-
872	-	-	434781,4	1336828,02	Картометрический метод	2,50	-
873	-	-	434782,32	1336763,4	Картометрический метод	2,50	-
874	-	-	434780,26	1336734,65	Картометрический метод	2,50	-
875	-	-	434782,16	1336729,78	Картометрический метод	2,50	-
876	-	-	434788,16	1336718,3	Картометрический метод	2,50	-
877	-	-	434798,25	1336709,19	Картометрический метод	2,50	-
878	-	-	434809	1336704,55	Картометрический метод	2,50	-
879	-	-	434820,12	1336702,5	Картометрический метод	2,50	-
880	-	-	434840,13	1336701,54	Картометрический метод	2,50	-
881	-	-	434871,59	1336702,49	Картометрический метод	2,50	-
882	-	-	434871,71	1336702,49	Картометрический метод	2,50	-
883	-	-	434890,61	1336702,33	Картометрический метод	2,50	-
884	-	-	434891,19	1336702,28	Картометрический метод	2,50	-
885	-	-	434891,41	1336702,23	Картометрический метод	2,50	-
886	-	-	434919,34	1336695,45	Картометрический метод	2,50	-
887	-	-	434954,57	1336690,39	Картометрический метод	2,50	-
888	-	-	435005,82	1336683,3	Картометрический метод	2,50	-
889	-	-	435029,44	1336684,71	Картометрический метод	2,50	-
890	-	-	435029,65	1336684,71	Картометрический метод	2,50	-
891	-	-	435029,81	1336684,71	Картометрический метод	2,50	-
892	-	-	435082,01	1336682,26	Картометрический метод	2,50	-
893	-	-	435082,45	1336682,21	Картометрический метод	2,50	-
894	-	-	435082,57	1336682,19	Картометрический метод	2,50	-
895	-	-	435140,83	1336669,97	Картометрический метод	2,50	-

Сведения о местоположении измененных (уточненных) границ объекта

896	-	-	435141	1336669,93	Картометрический метод	2,50	-
897	-	-	435172,98	1336661,54	Картометрический метод	2,50	-
898	-	-	435188,77	1336658,22	Картометрический метод	2,50	-
899	-	-	435189,25	1336658,08	Картометрический метод	2,50	-
900	-	-	435204,81	1336652,37	Картометрический метод	2,50	-
901	-	-	435205,18	1336652,21	Картометрический метод	2,50	-
902	-	-	435237,47	1336635,98	Картометрический метод	2,50	-
823	-	-	435261,83	1336628,33	Картометрический метод	2,50	-
903	-	-	434949,91	1336791,05	Картометрический метод	2,50	-
904	-	-	434949,92	1336791,25	Картометрический метод	2,50	-
905	-	-	434949,72	1336791,26	Картометрический метод	2,50	-
906	-	-	434949,71	1336791,06	Картометрический метод	2,50	-
903	-	-	434949,91	1336791,05	Картометрический метод	2,50	-
907	-	-	434909,88	1337029,82	Картометрический метод	2,50	-
908	-	-	434909,89	1337030,02	Картометрический метод	2,50	-
909	-	-	434909,69	1337030,01	Картометрический метод	2,50	-
910	-	-	434909,68	1337029,81	Картометрический метод	2,50	-
907	-	-	434909,88	1337029,82	Картометрический метод	2,50	-
911	-	-	434890,27	1336777,07	Картометрический метод	2,50	-
912	-	-	434890,27	1336777,27	Картометрический метод	2,50	-
913	-	-	434890,07	1336777,27	Картометрический метод	2,50	-
914	-	-	434890,07	1336777,07	Картометрический метод	2,50	-
911	-	-	434890,27	1336777,07	Картометрический метод	2,50	-
ЗУ1(19)							
915	-	-	434928,14	1337027,34	Картометрический метод	2,50	-
916	-	-	434934,81	1337031,38	Картометрический метод	2,50	-
917	-	-	434933,83	1337032,19	Картометрический метод	2,50	-
918	-	-	434920,67	1337049,5	Картометрический метод	2,50	-

Сведения о местоположении измененных (уточненных) границ объекта

919	-	-	434891,78	1337102,41	Картометрический метод	2,50	-
920	-	-	434840,04	1337192,22	Картометрический метод	2,50	-
921	-	-	434880,34	1337114,44	Картометрический метод	2,50	-
915	-	-	434928,14	1337027,34	Картометрический метод	2,50	-
ЗУ1(20)							
922	-	-	434913,81	1337038,91	Картометрический метод	2,50	-
923	-	-	434874,18	1337111,11	Картометрический метод	2,50	-
924	-	-	434874,14	1337111,19	Картометрический метод	2,50	-
925	-	-	434799,14	1337255,93	Картометрический метод	2,50	-
926	-	-	434781,01	1337289,89	Картометрический метод	2,50	-
927	-	-	434752,48	1337277,95	Картометрический метод	2,50	-
928	-	-	434735,6	1337263,81	Картометрический метод	2,50	-
929	-	-	434725,45	1337259,23	Картометрический метод	2,50	-
930	-	-	434718,49	1337256,4	Картометрический метод	2,50	-
931	-	-	434709,75	1337252,52	Картометрический метод	2,50	-
932	-	-	434701,76	1337248,93	Картометрический метод	2,50	-
933	-	-	434693,66	1337244,64	Картометрический метод	2,50	-
934	-	-	434690,42	1337242,45	Картометрический метод	2,50	-
935	-	-	434685,5	1337239,56	Картометрический метод	2,50	-
936	-	-	434687,68	1337235,65	Картометрический метод	2,50	-
937	-	-	434669,34	1337224,52	Картометрический метод	2,50	-
938	-	-	434668,58	1337225,93	Картометрический метод	2,50	-
939	-	-	434655,15	1337217,26	Картометрический метод	2,50	-
940	-	-	434653,82	1337215,39	Картометрический метод	2,50	-
941	-	-	434669,15	1337186,68	Картометрический метод	2,50	-
942	-	-	434685,68	1337158,2	Картометрический метод	2,50	-
943	-	-	434688,26	1337153,42	Картометрический метод	2,50	-
944	-	-	434687,74	1337152,83	Картометрический метод	2,50	-
945	-	-	434690,58	1337147,94	Картометрический метод	2,50	-
946	-	-	434694,17	1337149,48	Картометрический метод	2,50	-

Сведения о местоположении измененных (уточненных) границ объекта

947	-	-	434696,46	1337144,9	Картометрический метод	2,50	-
948	-	-	434698,83	1337139,32	Картометрический метод	2,50	-
949	-	-	434695,97	1337137,22	Картометрический метод	2,50	-
950	-	-	434700,67	1337129,27	Картометрический метод	2,50	-
951	-	-	434727,36	1337086,04	Картометрический метод	2,50	-
952	-	-	434727,51	1337085,75	Картометрический метод	2,50	-
953	-	-	434727,61	1337085,44	Картометрический метод	2,50	-
954	-	-	434727,65	1337085,12	Картометрический метод	2,50	-
955	-	-	434730,27	1337045,47	Картометрический метод	2,50	-
956	-	-	434733,66	1337010,12	Картометрический метод	2,50	-
957	-	-	434733,95	1337004,68	Картометрический метод	2,50	-
958	-	-	434755,41	1337002,96	Картометрический метод	2,50	-
959	-	-	434758,16	1337004,93	Картометрический метод	2,50	-
960	-	-	434764,96	1336996,62	Картометрический метод	2,50	-
961	-	-	434773,18	1336991,67	Картометрический метод	2,50	-
962	-	-	434786,57	1336985,69	Картометрический метод	2,50	-
963	-	-	434786,74	1336985,6	Картометрический метод	2,50	-
964	-	-	434786,91	1336985,5	Картометрический метод	2,50	-
965	-	-	434797,4	1336979,4	Картометрический метод	2,50	-
966	-	-	434799,93	1336975,3	Картометрический метод	2,50	-
967	-	-	434802,59	1336976,93	Картометрический метод	2,50	-
968	-	-	434813,47	1336983,61	Картометрический метод	2,50	-
969	-	-	434842,57	1336999,98	Картометрический метод	2,50	-
970	-	-	434851,24	1337005,21	Картометрический метод	2,50	-
971	-	-	434887,47	1337027,71	Картометрический метод	2,50	-
972	-	-	434888,4	1337028,29	Картометрический метод	2,50	-
922	-	-	434913,81	1337038,91	Картометрический метод	2,50	-
ЗУ1(21)							
973	-	-	434772,37	1336960,7	Картометрический метод	2,50	-
974	-	-	434776,04	1336973,25	Картометрический метод	2,50	-

Сведения о местоположении измененных (уточненных) границ объекта

975	-	-	434776,9	1336976,17	Картометрический метод	2,50	-
976	-	-	434780,24	1336981,6	Картометрический метод	2,50	-
977	-	-	434777,49	1336982,63	Картометрический метод	2,50	-
978	-	-	434774,09	1336985,18	Картометрический метод	2,50	-
979	-	-	434772,38	1336978,91	Картометрический метод	2,50	-
973	-	-	434772,37	1336960,7	Картометрический метод	2,50	-
ЗУ(22)							
980	-	-	434749,69	1337282,77	Картометрический метод	2,50	-
981	-	-	434745,04	1337290,8	Картометрический метод	2,50	-
982	-	-	434649,23	1337471,64	Картометрический метод	2,50	-
983	-	-	434514,77	1337692,25	Картометрический метод	2,50	-
984	-	-	434481,7	1337736,66	Картометрический метод	2,50	-
985	-	-	434454,99	1337777,39	Картометрический метод	2,50	-
986	-	-	434400,41	1337858,17	Картометрический метод	2,50	-
987	-	-	434396,75	1337856,32	Картометрический метод	2,50	-
988	-	-	434381,95	1337846,19	Картометрический метод	2,50	-
989	-	-	434375,72	1337848,17	Картометрический метод	2,50	-
990	-	-	434336,71	1337823,18	Картометрический метод	2,50	-
991	-	-	434267,1	1337776	Картометрический метод	2,50	-
992	-	-	434239,24	1337780,27	Картометрический метод	2,50	-
993	-	-	434237,29	1337772,71	Картометрический метод	2,50	-
994	-	-	434230,71	1337767,1	Картометрический метод	2,50	-
995	-	-	434202,73	1337749,79	Картометрический метод	2,50	-
996	-	-	434211,71	1337730,89	Картометрический метод	2,50	-
997	-	-	434227,31	1337706,66	Картометрический метод	2,50	-
998	-	-	434205,4	1337693,32	Картометрический метод	2,50	-
999	-	-	434223,32	1337663,96	Картометрический метод	2,50	-
1000	-	-	434233,02	1337641,41	Картометрический метод	2,50	-
1001	-	-	434243,54	1337624,18	Картометрический метод	2,50	-
1002	-	-	434240,34	1337621,86	Картометрический метод	2,50	-

Сведения о местоположении измененных (уточненных) границ объекта

1003	-	-	434249,82	1337605,75	Картометрический метод	2,50	-
1004	-	-	434252,79	1337599,16	Картометрический метод	2,50	-
1005	-	-	434268,53	1337573,99	Картометрический метод	2,50	-
1006	-	-	434264,54	1337571,28	Картометрический метод	2,50	-
1007	-	-	434284,67	1337539,59	Картометрический метод	2,50	-
1008	-	-	434300,79	1337514,22	Картометрический метод	2,50	-
1009	-	-	434316,62	1337490,51	Картометрический метод	2,50	-
1010	-	-	434369,6	1337408,44	Картометрический метод	2,50	-
1011	-	-	434380,31	1337391,5	Картометрический метод	2,50	-
1012	-	-	434387,54	1337386,36	Картометрический метод	2,50	-
1013	-	-	434390,98	1337387,37	Картометрический метод	2,50	-
1014	-	-	434410,25	1337398,8	Картометрический метод	2,50	-
1015	-	-	434412,72	1337396,1	Картометрический метод	2,50	-
1016	-	-	434412,95	1337395,82	Картометрический метод	2,50	-
1017	-	-	434453,82	1337419,82	Картометрический метод	2,50	-
1018	-	-	434456,81	1337418,75	Картометрический метод	2,50	-
1019	-	-	434494,85	1337364,44	Картометрический метод	2,50	-
1020	-	-	434433,92	1337322,95	Картометрический метод	2,50	-
1021	-	-	434416,68	1337315,06	Картометрический метод	2,50	-
1022	-	-	434421,31	1337304,83	Картометрический метод	2,50	-
1023	-	-	434363,22	1337262,87	Картометрический метод	2,50	-
1024	-	-	434364,65	1337260,78	Картометрический метод	2,50	-
1025	-	-	434393,91	1337218,16	Картометрический метод	2,50	-
1026	-	-	434392,58	1337217,37	Картометрический метод	2,50	-
1027	-	-	434401,69	1337197,36	Картометрический метод	2,50	-
1028	-	-	434430,92	1337215,68	Картометрический метод	2,50	-
1029	-	-	434434,04	1337210,62	Картометрический метод	2,50	-
1030	-	-	434458,16	1337171,58	Картометрический метод	2,50	-
1031	-	-	434469,56	1337170,58	Картометрический метод	2,50	-

Сведения о местоположении измененных (уточненных) границ объекта

1032	-	-	434505,3	1337163,38	Картометрический метод	2,50	-
1033	-	-	434548,48	1337187,29	Картометрический метод	2,50	-
1034	-	-	434584,26	1337199,01	Картометрический метод	2,50	-
1035	-	-	434636,86	1337231,41	Картометрический метод	2,50	-
1036	-	-	434643,56	1337219,93	Картометрический метод	2,50	-
1037	-	-	434645,39	1337221,07	Картометрический метод	2,50	-
1038	-	-	434659,46	1337229,85	Картометрический метод	2,50	-
1039	-	-	434681,87	1337243,61	Картометрический метод	2,50	-
1040	-	-	434681,92	1337243,63	Картометрический метод	2,50	-
1041	-	-	434725,58	1337268,77	Картометрический метод	2,50	-
980	-	-	434749,69	1337282,77	Картометрический метод	2,50	-
1042	-	-	434580,93	1337571,3	Картометрический метод	2,50	-
1043	-	-	434580,93	1337571,5	Картометрический метод	2,50	-
1044	-	-	434580,73	1337571,5	Картометрический метод	2,50	-
1045	-	-	434580,73	1337571,3	Картометрический метод	2,50	-
1042	-	-	434580,93	1337571,3	Картометрический метод	2,50	-
1046	-	-	434550,52	1337624,35	Картометрический метод	2,50	-
1047	-	-	434550,52	1337624,55	Картометрический метод	2,50	-
1048	-	-	434550,32	1337624,55	Картометрический метод	2,50	-
1049	-	-	434550,32	1337624,35	Картометрический метод	2,50	-
1046	-	-	434550,52	1337624,35	Картометрический метод	2,50	-
1050	-	-	434524,43	1337674,09	Картометрический метод	2,50	-
1051	-	-	434524,23	1337674,08	Картометрический метод	2,50	-
1052	-	-	434520,57	1337670,92	Картометрический метод	2,50	-
1053	-	-	434520,57	1337670,72	Картометрический метод	2,50	-
1054	-	-	434520,77	1337670,73	Картометрический метод	2,50	-
1055	-	-	434524,43	1337673,89	Картометрический метод	2,50	-
1050	-	-	434524,43	1337674,09	Картометрический метод	2,50	-

План границ объекта



Используемые условные знаки и обозначения:

Масштаб 1:15000

- 1 - характерная точка контура, сведения о которой позволяют однозначно определить её на местности
- - вновь образованная часть контура, сведения о которой достаточны для определения её местоположения
- - существующая часть контура, имеющиеся в ЕГРН сведения о которой достаточны для определения её местоположения

ОПИСАНИЕ МЕСТОПОЛОЖЕНИЯ ГРАНИЦ

И-1 Производственная зона

(наименование объекта местоположение границ, которого описано (далее - объект))

Раздел 1

Сведения об объекте		
№ п/п	Характеристики объекта	Описание характеристик
1	2	3
1	Местоположение объекта	<i>Российская Федерация, Рязанская область, р-н Рязанский, с/п Турлатовское, д Турлатово</i>
2	Площадь объекта \pm величина погрешности определения площади (Р + Дельта Р)	<i>303951кв.м. \pm 233кв.м.</i>
3	Иные характеристики объекта	-

Раздел 3

Сведения о местоположении измененных (уточненных) границ объекта							
1. Система координат		<i>МСК-62</i>					
2. Сведения о характерных точках границ объекта							
Обозначение характерных точек границ	Существующие координаты, м		Измененные (уточненные) координаты, м		Метод определения координат характерной точки	Средняя квадратическая погрешность положения характерной точки (Мт), м	Описание обозначения точки на местности (при наличии)
	X	Y	X	Y			
1	2	3	4	5	6	7	8
<i>ЗУ1(1)</i>							
<i>1</i>	<i>436548,65</i>	<i>1336240,18</i>	<i>436548,65</i>	<i>1336240,18</i>	<i>Картометрический метод</i>	<i>2,50</i>	<i>-</i>
<i>2</i>	<i>436546</i>	<i>1336242,4</i>	<i>436546</i>	<i>1336242,4</i>	<i>Картометрический метод</i>	<i>2,50</i>	<i>-</i>
<i>3</i>	<i>436607,21</i>	<i>1336355,39</i>	<i>436607,21</i>	<i>1336355,39</i>	<i>Картометрический метод</i>	<i>2,50</i>	<i>-</i>
<i>4</i>	<i>436556,05</i>	<i>1336397,99</i>	<i>436556,05</i>	<i>1336397,99</i>	<i>Картометрический метод</i>	<i>2,50</i>	<i>-</i>
<i>5</i>	<i>436496,45</i>	<i>1336447,64</i>	<i>436496,45</i>	<i>1336447,64</i>	<i>Картометрический метод</i>	<i>2,50</i>	<i>-</i>
<i>6</i>	<i>436463,29</i>	<i>1336410,2</i>	<i>436463,29</i>	<i>1336410,2</i>	<i>Картометрический метод</i>	<i>2,50</i>	<i>-</i>
<i>7</i>	<i>436418,37</i>	<i>1336449,98</i>	<i>436418,37</i>	<i>1336449,98</i>	<i>Картометрический метод</i>	<i>2,50</i>	<i>-</i>
<i>8</i>	<i>436412,43</i>	<i>1336443,27</i>	<i>436412,43</i>	<i>1336443,27</i>	<i>Картометрический метод</i>	<i>2,50</i>	<i>-</i>
<i>9</i>	<i>436356,04</i>	<i>1336494,99</i>	<i>436356,04</i>	<i>1336494,99</i>	<i>Картометрический метод</i>	<i>2,50</i>	<i>-</i>
<i>10</i>	<i>436347,3</i>	<i>1336502,72</i>	<i>436347,3</i>	<i>1336502,72</i>	<i>Картометрический метод</i>	<i>2,50</i>	<i>-</i>
<i>11</i>	<i>436345,23</i>	<i>1336508,89</i>	<i>436345,23</i>	<i>1336508,89</i>	<i>Картометрический метод</i>	<i>2,50</i>	<i>-</i>
<i>12</i>	<i>436334,96</i>	<i>1336534,32</i>	<i>436334,96</i>	<i>1336534,32</i>	<i>Картометрический метод</i>	<i>2,50</i>	<i>-</i>
<i>13</i>	<i>436332,75</i>	<i>1336540,71</i>	<i>436332,75</i>	<i>1336540,71</i>	<i>Картометрический метод</i>	<i>2,50</i>	<i>-</i>
<i>14</i>	<i>436322,44</i>	<i>1336529,18</i>	<i>436322,44</i>	<i>1336529,18</i>	<i>Картометрический метод</i>	<i>2,50</i>	<i>-</i>
<i>15</i>	<i>436227,36</i>	<i>1336422,84</i>	<i>436227,36</i>	<i>1336422,84</i>	<i>Картометрический метод</i>	<i>2,50</i>	<i>-</i>
<i>16</i>	<i>-</i>	<i>-</i>	<i>436144,44</i>	<i>1336497,09</i>	<i>Картометрический метод</i>	<i>2,50</i>	<i>-</i>
<i>17</i>	<i>-</i>	<i>-</i>	<i>436199,44</i>	<i>1336548,88</i>	<i>Картометрический метод</i>	<i>2,50</i>	<i>-</i>
<i>18</i>	<i>-</i>	<i>-</i>	<i>436081,72</i>	<i>1336665,7</i>	<i>Картометрический метод</i>	<i>2,50</i>	<i>-</i>
<i>19</i>	<i>436010,32</i>	<i>1336617,19</i>	<i>436010,32</i>	<i>1336617,19</i>	<i>Картометрический метод</i>	<i>2,50</i>	<i>-</i>
<i>20</i>	<i>436005,36</i>	<i>1336613,82</i>	<i>436005,36</i>	<i>1336613,82</i>	<i>Картометрический метод</i>	<i>2,50</i>	<i>-</i>
<i>21</i>	<i>436098,27</i>	<i>1336530,52</i>	<i>436098,27</i>	<i>1336530,52</i>	<i>Картометрический метод</i>	<i>2,50</i>	<i>-</i>

Сведения о местоположении измененных (уточненных) границ объекта

22	436223,36	1336418,37	436223,36	1336418,37	Картометрический метод	2,50	-
23	436204,8	1336397,62	436204,8	1336397,62	Картометрический метод	2,50	-
24	436159,93	1336347,43	436159,93	1336347,43	Картометрический метод	2,50	-
25	436144,92	1336330,64	436144,92	1336330,64	Картометрический метод	2,50	-
26	436093,28	1336272,88	436093,28	1336272,88	Картометрический метод	2,50	-
27	435944,3	1336406,33	435944,3	1336406,33	Картометрический метод	2,50	-
28	435925,34	1336423,74	435925,34	1336423,74	Картометрический метод	2,50	-
29	435924,91	1336404,87	435924,91	1336404,87	Картометрический метод	2,50	-
30	435924,3	1336378,31	435924,3	1336378,31	Картометрический метод	2,50	-
31	435925,88	1336229,51	435925,88	1336229,51	Картометрический метод	2,50	-
32	435881,15	1336139,21	435881,15	1336139,21	Картометрический метод	2,50	-
33	435882,03	1336114,58	435882,03	1336114,58	Картометрический метод	2,50	-
34	435850,59	1336021,6	435850,59	1336021,6	Картометрический метод	2,50	-
35	435811,22	1335995,35	435811,22	1335995,35	Картометрический метод	2,50	-
36	435773,92	1335947,8	435773,92	1335947,8	Картометрический метод	2,50	-
37	435792,05	1335935,35	435792,05	1335935,35	Картометрический метод	2,50	-
38	435792,48	1335935	435792,48	1335935	Картометрический метод	2,50	-
39	435955,11	1335893,11	435955,11	1335893,11	Картометрический метод	2,50	-
40	436112,74	1335912,34	436112,74	1335912,34	Картометрический метод	2,50	-
41	436311,71	1335968,22	436311,71	1335968,22	Картометрический метод	2,50	-
42	436429,71	1336028,55	436429,71	1336028,55	Картометрический метод	2,50	-
43	436492,43	1336143,88	436492,43	1336143,88	Картометрический метод	2,50	-
44	436497,51	1336139,54	436497,51	1336139,54	Картометрический метод	2,50	-
1	436548,65	1336240,18	436548,65	1336240,18	Картометрический метод	2,50	-
42	436582,85	1336353,33	436582,85	1336353,33	Картометрический метод	2,50	-
43	436585,45	1336360,95	436585,45	1336360,95	Картометрический метод	2,50	-
44	436578,07	1336363,47	436578,07	1336363,47	Картометрический метод	2,50	-
45	436575,47	1336355,85	436575,47	1336355,85	Картометрический метод	2,50	-
42	436582,85	1336353,33	436582,85	1336353,33	Картометрический метод	2,50	-

Сведения о местоположении измененных (уточненных) границ объекта

46	436549,02	1336366,21	436549,02	1336366,21	Картометрический метод	2,50	-
47	436549,74	1336368,4	436549,74	1336368,4	Картометрический метод	2,50	-
48	436547,55	1336369,12	436547,55	1336369,12	Картометрический метод	2,50	-
49	436546,84	1336366,93	436546,84	1336366,93	Картометрический метод	2,50	-
46	436549,02	1336366,21	436549,02	1336366,21	Картометрический метод	2,50	-
50	436499,48	1336382,69	436499,48	1336382,69	Картометрический метод	2,50	-
51	436500,21	1336384,88	436500,21	1336384,88	Картометрический метод	2,50	-
52	436498,03	1336385,6	436498,03	1336385,6	Картометрический метод	2,50	-
53	436497,3	1336383,42	436497,3	1336383,42	Картометрический метод	2,50	-
50	436499,48	1336382,69	436499,48	1336382,69	Картометрический метод	2,50	-
54	436461,45	1336396,61	436461,45	1336396,61	Картометрический метод	2,50	-
55	436462,82	1336398,46	436462,82	1336398,46	Картометрический метод	2,50	-
56	436460,97	1336399,83	436460,97	1336399,83	Картометрический метод	2,50	-
57	436459,6	1336397,98	436459,6	1336397,98	Картометрический метод	2,50	-
54	436461,45	1336396,61	436461,45	1336396,61	Картометрический метод	2,50	-
58	436393,62	1336015,5	436393,62	1336015,5	Картометрический метод	2,50	-
59	436391,89	1336024,08	436391,89	1336024,08	Картометрический метод	2,50	-
60	436383,29	1336022,34	436383,29	1336022,34	Картометрический метод	2,50	-
61	436385,03	1336013,76	436385,03	1336013,76	Картометрический метод	2,50	-
58	436393,62	1336015,5	436393,62	1336015,5	Картометрический метод	2,50	-
62	436426,7	1336422,27	436426,7	1336422,27	Картометрический метод	2,50	-
63	436428,08	1336424,11	436428,08	1336424,11	Картометрический метод	2,50	-
64	436426,24	1336425,5	436426,24	1336425,5	Картометрический метод	2,50	-
65	436424,86	1336423,66	436424,86	1336423,66	Картометрический метод	2,50	-
62	436426,7	1336422,27	436426,7	1336422,27	Картометрический метод	2,50	-
66	436385,76	1336456,6	436385,76	1336456,6	Картометрический метод	2,50	-

Сведения о местоположении измененных (уточненных) границ объекта

67	436384,35	1336458,42	436384,35	1336458,42	Картометрический метод	2,50	-
68	436382,53	1336457,01	436382,53	1336457,01	Картометрический метод	2,50	-
69	436383,94	1336455,19	436383,94	1336455,19	Картометрический метод	2,50	-
66	436385,76	1336456,6	436385,76	1336456,6	Картометрический метод	2,50	-
70	436269,99	1336213,42	436269,99	1336213,42	Картометрический метод	2,50	-
71	436323,34	1336272,41	436323,34	1336272,41	Картометрический метод	2,50	-
72	436292,96	1336298,33	436292,96	1336298,33	Картометрический метод	2,50	-
73	436262,53	1336324,31	436262,53	1336324,31	Картометрический метод	2,50	-
74	436232,09	1336350,28	436232,09	1336350,28	Картометрический метод	2,50	-
75	436138,51	1336247,08	436138,51	1336247,08	Картометрический метод	2,50	-
76	436131,47	1336239,32	436131,47	1336239,32	Картометрический метод	2,50	-
77	436131,67	1336235,06	436131,67	1336235,06	Картометрический метод	2,50	-
78	436159,98	1336209,31	436159,98	1336209,31	Картометрический метод	2,50	-
79	436189,45	1336182,5	436189,45	1336182,5	Картометрический метод	2,50	-
80	436239,51	1336239,42	436239,51	1336239,42	Картометрический метод	2,50	-
70	436269,99	1336213,42	436269,99	1336213,42	Картометрический метод	2,50	-
81	436240,16	1336359,17	436240,16	1336359,17	Картометрический метод	2,50	-
82	436275,27	1336400,31	436275,27	1336400,31	Картометрический метод	2,50	-
83	436306,43	1336436,88	436306,43	1336436,88	Картометрический метод	2,50	-
84	436348,15	1336485,74	436348,15	1336485,74	Картометрический метод	2,50	-
85	436333,19	1336498,29	436333,19	1336498,29	Картометрический метод	2,50	-
86	436321,93	1336508,36	436321,93	1336508,36	Картометрический метод	2,50	-
87	436218,12	1336392,25	436218,12	1336392,25	Картометрический метод	2,50	-
88	436218,91	1336378,14	436218,91	1336378,14	Картометрический метод	2,50	-
89	436229,24	1336368,92	436229,24	1336368,92	Картометрический метод	2,50	-
81	436240,16	1336359,17	436240,16	1336359,17	Картометрический метод	2,50	-
90	436293,55	1335972,33	436293,55	1335972,33	Картометрический метод	2,50	-
91	436293,06	1335974,58	436293,06	1335974,58	Картометрический метод	2,50	-

Сведения о местоположении измененных (уточненных) границ объекта

92	436290,81	1335974,1	436290,81	1335974,1	Картометрический метод	2,50	-
93	436291,29	1335971,84	436291,29	1335971,84	Картометрический метод	2,50	-
90	436293,55	1335972,33	436293,55	1335972,33	Картометрический метод	2,50	-
94	436195,98	1335976,1	436195,98	1335976,1	Картометрический метод	2,50	-
95	436195,56	1335978,42	436195,56	1335978,42	Картометрический метод	2,50	-
96	436193,24	1335977,99	436193,24	1335977,99	Картометрический метод	2,50	-
97	436193,66	1335975,68	436193,66	1335975,68	Картометрический метод	2,50	-
94	436195,98	1335976,1	436195,98	1335976,1	Картометрический метод	2,50	-
98	436182,3	1335948,47	436182,3	1335948,47	Картометрический метод	2,50	-
99	436181,82	1335950,73	436181,82	1335950,73	Картометрический метод	2,50	-
100	436179,57	1335950,24	436179,57	1335950,24	Картометрический метод	2,50	-
101	436180,05	1335947,99	436180,05	1335947,99	Картометрический метод	2,50	-
98	436182,3	1335948,47	436182,3	1335948,47	Картометрический метод	2,50	-
102	436079	1335926,06	436079	1335926,06	Картометрический метод	2,50	-
103	436078,52	1335928,3	436078,52	1335928,3	Картометрический метод	2,50	-
104	436076,27	1335927,82	436076,27	1335927,82	Картометрический метод	2,50	-
105	436076,76	1335925,58	436076,76	1335925,58	Картометрический метод	2,50	-
102	436079	1335926,06	436079	1335926,06	Картометрический метод	2,50	-
106	435992,25	1335928,65	435992,25	1335928,65	Картометрический метод	2,50	-
107	435994,21	1335937,24	435994,21	1335937,24	Картометрический метод	2,50	-
108	435985,62	1335939,22	435985,62	1335939,22	Картометрический метод	2,50	-
109	435983,65	1335930,62	435983,65	1335930,62	Картометрический метод	2,50	-
106	435992,25	1335928,65	435992,25	1335928,65	Картометрический метод	2,50	-
110	435984,79	1335905,55	435984,79	1335905,55	Картометрический метод	2,50	-
111	435984,3	1335907,79	435984,3	1335907,79	Картометрический метод	2,50	-
112	435982,05	1335907,3	435982,05	1335907,3	Картометрический метод	2,50	-
113	435982,55	1335905,06	435982,55	1335905,06	Картометрический метод	2,50	-

План границ объекта



Используемые условные знаки и обозначения:

Масштаб 1:6000

- 1 - характерная точка контура, сведения о которой позволяют однозначно определить её на местности
- - вновь образованная часть контура, сведения о которой достаточны для определения её местоположения
- - существующая часть контура, имеющиеся в ЕГРН сведения о которой достаточны для определения её местоположения