

**ГЛАВНОЕ УПРАВЛЕНИЕ АРХИТЕКТУРЫ И ГРАДОСТРОИТЕЛЬСТВА
РЯЗАНСКОЙ ОБЛАСТИ**

ПО С Т А Н О В Л Е Н И Е

«26» апреля 2023 г.

№ 184-п

Об утверждении изменений в правила землепользования и застройки
муниципального образования – Шелемишевское сельское поселение
Скопинского муниципального района Рязанской области

На основании статьи 32 Градостроительного кодекса Российской Федерации, статьи 2 Закона Рязанской области от 28.12.2018 № 106-ОЗ «О перераспределении отдельных полномочий в области градостроительной деятельности между органами местного самоуправления муниципальных образований Рязанской области и органами государственной власти Рязанской области», с учетом заключения о результатах общественных обсуждений от 28.03.2023 по проекту внесения изменений в правила землепользования и застройки муниципального образования – Шелемишевское сельское поселение Скопинского муниципального района Рязанской области, руководствуясь постановлением Правительства Рязанской области от 06.08.2008 № 153 «Об утверждении Положения о главном управлении архитектуры и градостроительства Рязанской области», приказом главного управления архитектуры и градостроительства Рязанской области от 21.04.2023 № 10-ок «О направлении работника в командировку», главное управление архитектуры и градостроительства Рязанской области ПОСТАНОВЛЯЕТ:

1. Внести изменения в правила землепользования и застройки муниципального образования – Шелемишевское сельское поселение Скопинского муниципального района Рязанской области, утвержденные постановлением главного управления архитектуры и градостроительства Рязанской области от 15.03.2022 № 121-п «Об утверждении правил землепользования и застройки муниципального образования – Шелемишевское сельское поселение Скопинского муниципального района Рязанской области», изложив их согласно приложению к настоящему постановлению.

2. Настоящее постановление вступает в силу со дня его официального опубликования.

3. Государственному казенному учреждению Рязанской области «Центр градостроительного развития Рязанской области»:

1) обеспечить доступ к изменениям в правила землепользования и застройки муниципального образования – Шелемишевское сельское поселение Скопинского муниципального района Рязанской области в федеральной государственной информационной системе территориального планирования и размещение в государственных информационных системах обеспечения градостроительной деятельности в соответствии с требованиями Градостроительного кодекса Российской Федерации;

2) подготовить, заверить усиленной квалифицированной электронной подписью и направить в территориальный орган федерального органа исполнительной власти, уполномоченный Правительством Российской Федерации на осуществление государственного кадастрового учета, государственной регистрации прав, ведение Единого государственного реестра недвижимости, сведения о границах территориальных зон для внесения в Единый государственный реестр недвижимости в соответствии с Федеральным законом от 13.07.2015 № 218-ФЗ «О государственной регистрации недвижимости».

4. Отделу кадровой работы и делопроизводства обеспечить:

1) государственную регистрацию настоящего постановления в правовом департаменте аппарата Губернатора и Правительства Рязанской области;


2) опубликование настоящего постановления в сетевом издании «Рязанские ведомости» (www.rv-ryazan.ru) и на официальном интернет-портале правовой информации (www.pravo.gov.ru).

5. Отделу информационного обеспечения градостроительной деятельности разместить настоящее постановление на официальном сайте главного управления архитектуры и градостроительства Рязанской области в сети «Интернет».

6. Предложить главе муниципального образования – Скопинский муниципальный район Рязанской области, главе муниципального образования – Шелемишевское сельское поселение Скопинского муниципального района Рязанской области обеспечить размещение настоящего постановления на официальном сайте муниципального образования в сети «Интернет», публикацию в средствах массовой информации.

7. Контроль за исполнением настоящего постановления возложить на заместителя начальника главного управления архитектуры и градостроительства Рязанской области Н.А. Дыкину.

И.о. начальника



О.М. Алямовская

Приложение
к постановлению главного управления
архитектуры и градостроительства
Рязанской области
от 26 апреля 2023 г. № 187-п

**ПРАВИЛА ЗЕМЛЕПОЛЬЗОВАНИЯ И ЗАСТРОЙКИ
муниципального образования – Шелемишевское сельское поселение
Скопинского муниципального района Рязанской области**

Содержание

Раздел 1. Порядок применения и внесения изменений в правила землепользования и застройки.....	4
Статья 1. Основные понятия, используемые в правилах землепользования и застройки.....	4
Статья 2. Положение о регулировании землепользования и застройки	4
Статья 3. Положение об изменении видов разрешенного использования земельных участков и объектов капитального строительства физическими и юридическими лицами.....	4
Статья 4. Положение о подготовке документации по планировке территории	6
Статья 5. Положение о проведении общественных обсуждений или публичных слушаний по вопросам землепользования и застройки.....	6
Статья 6. Положение о внесении изменений в правила землепользования и застройки.....	7
Статья 7. Градостроительные планы земельных участков.....	8
Статья 8. Разрешение на строительство, реконструкцию и ввод объектов капитального строительства в эксплуатацию	9
Раздел 2. Градостроительные регламенты	9
Статья 9. Общие требования, предъявляемые к установлению градостроительных регламентов	9
Статья 10. Перечень территориальных зон, выделенных на карте градостроительного зонирования.....	10
Статья 11. Виды разрешенного использования и предельные параметры земельных участков и объектов капитального строительства	11
Статья 11.1. Жилые зоны (1).....	13
Статья 11.2. Многофункциональная общественно-деловая зона (2.1).....	14
Статья 11.3. Зона специализированной общественной застройки (2.2).....	16
Статья 11.4. Производственная зона (3.1)	17
Статья 11.5. Коммунально-складская зона (3.2).....	18
Статья 11.6. Зона инженерной инфраструктуры (3.3).....	19
Статья 11.7. Зона транспортной инфраструктуры (3.4)	20
Статья 11.8. Зона садоводческих или огороднических некоммерческих товариществ (4.1)	21
Статья 11.9. Зоны сельскохозяйственного использования (4.2)	22
Статья 11.10. Производственная зона сельскохозяйственных предприятий (4.4)	23
Статья 11.11. Зона озелененных территорий специального назначения (5.6)	24
Статья 11.12. Зона кладбищ (6.1)	25
Статья 11.13. Зона режимных территорий (6.2).....	26

Статья 12. Земли, для которых градостроительные регламенты не устанавливаются.....	27
Статья 13. Расчетные показатели минимально допустимого уровня обеспеченности территории объектами коммунальной, транспортной, социальной инфраструктур и расчетные показатели максимально допустимого уровня территориальной доступности указанных объектов для населения.....	27
Статья 14. Зоны с особыми условиями использования территории.....	27
Статья 14.1. Санитарно-защитные зоны предприятий, сооружений и иных объектов.....	28
Статья 14.2. Водоохранные зоны и прибрежные защитные полосы водных объектов.....	28
Статья 14.3. Охранные зоны инженерных коммуникаций, сооружений	29
Статья 14.4. Придорожные полосы автомобильных дорог	29
Статья 15. Объекты культурного наследия	29

Раздел 1. Порядок применения и внесения изменений в правила землепользования и застройки

Статья 1. Основные понятия, используемые в правилах землепользования и застройки

В настоящих правилах землепользования и застройки муниципального образования – Шелемишевское сельское поселение Скопинского муниципального района Рязанской области (далее – правила землепользования и застройки) используются понятия и определения, содержащиеся в статье 1 Градостроительного кодекса Российской Федерации.

Статья 2. Положение о регулировании землепользования и застройки

1. В соответствии со статьей 32 Градостроительного кодекса Российской Федерации правила землепользования и застройки утверждаются представительным органом местного самоуправления.

2. В соответствии с Законом Рязанской области от 28.12.2018 № 106-ОЗ «О перераспределении отдельных полномочий в области градостроительной деятельности между органами местного самоуправления муниципальных образований Рязанской области и органами государственной власти Рязанской области» полномочия органов местного самоуправления по принятию решения о подготовке проекта правил землепользования и застройки, утверждению состава и порядка деятельности комиссии по подготовке проекта правил землепользования и застройки, принятию решения о проведении общественных обсуждений или публичных слушаний, принятию решения об утверждении правил землепользования и застройки или о необходимости их доработки, внесению изменений в правила землепользования и застройки осуществляет центральный исполнительный орган государственной власти Рязанской области, уполномоченный в сфере градостроительной деятельности.

3. В соответствии с постановлением Правительства Рязанской области от 06.08.2008 № 153 «Об утверждении Положения о главном управлении архитектуры и градостроительства Рязанской области» (далее - постановление Правительства Рязанской области от 06.08.2008 № 153) центральным исполнительным органом государственной власти Рязанской области, уполномоченным в сфере градостроительной деятельности, является главное управление архитектуры и градостроительства Рязанской области.

Статья 3. Положение об изменении видов разрешенного использования земельных участков и объектов капитального строительства физическими и юридическими лицами

1. В соответствии со статьей 37 Градостроительного кодекса Российской Федерации, изменение одного вида разрешенного использования земельных участков и объектов капитального строительства на другой вид такого

использования осуществляется в соответствии с градостроительным регламентом при условии соблюдения требований технических регламентов.

2. Основные и вспомогательные виды разрешенного использования земельных участков и объектов капитального строительства правообладателями земельных участков и объектов капитального строительства, за исключением органов государственной власти, органов местного самоуправления, государственных и муниципальных учреждений, государственных и муниципальных унитарных предприятий, выбираются самостоятельно без дополнительных разрешений и согласования.

3. Решения об изменении одного вида разрешенного использования земельных участков и объектов капитального строительства, расположенных на землях, на которые действие градостроительных регламентов не распространяется или для которых градостроительные регламенты не устанавливаются, на другой вид такого использования принимаются в соответствии с федеральными законами.

4. Предоставление разрешения на условно разрешенный вид использования земельного участка или объекта капитального строительства осуществляется в порядке, предусмотренном статьей 39 Градостроительного кодекса Российской Федерации.

5. Физическое или юридическое лицо вправе оспорить в суде решение о предоставлении разрешения на условно разрешенный вид использования земельного участка или объекта капитального строительства либо об отказе в предоставлении такого разрешения.

6. В соответствии с Законом Рязанской области от 28.12.2018 № 106-ОЗ «О перераспределении отдельных полномочий в области градостроительной деятельности между органами местного самоуправления муниципальных образований Рязанской области и органами государственной власти Рязанской области» полномочия органов местного самоуправления по принятию решения о подготовке проекта правил землепользования и застройки, утверждению состава и порядка деятельности комиссии по подготовке проекта правил землепользования и застройки, принятию решения о проведении общественных обсуждений или публичных слушаний, принятию решения об утверждении правил землепользования и застройки или о необходимости их доработки, внесению изменений в правила землепользования и застройки осуществляет центральный исполнительный орган государственной власти Рязанской области, уполномоченный в сфере градостроительной деятельности.

7. В соответствии с постановлением Правительства Рязанской области от 06.08.2008 № 153 центральным исполнительным органом государственной власти Рязанской области, уполномоченным в сфере градостроительной деятельности, является главное управление архитектуры и градостроительства Рязанской области.

Статья 4. Положение о подготовке документации по планировке территории

1. В соответствии со статьей 41 Градостроительного кодекса Российской Федерации подготовка документации по планировке территории осуществляется в целях обеспечения устойчивого развития территорий, в том числе выделения элементов планировочной структуры, установления границ земельных участков, установления границ зон планируемого размещения объектов капитального строительства.

2. В соответствии с Законом Рязанской области от 28.12.2018 № 106-ОЗ «О перераспределении отдельных полномочий в области градостроительной деятельности между органами местного самоуправления муниципальных образований Рязанской области и органами государственной власти Рязанской области» полномочия органов местного самоуправления по принятию решения о подготовке документации по планировке территории, обеспечению ее подготовки, утверждению документации по планировке территории или принятию решения об отклонении такой документации и о направлении ее на доработку, внесению изменений в документацию по планировке территории осуществляет центральный исполнительный орган государственной власти Рязанской области, уполномоченный в сфере градостроительной деятельности.

3. В соответствии с постановлением Правительства Рязанской области от 06.08.2008 № 153 центральным исполнительным органом государственной власти Рязанской области, уполномоченным в сфере градостроительной деятельности, является главное управление архитектуры и градостроительства Рязанской области.

Статья 5. Положение о проведении общественных обсуждений или публичных слушаний по вопросам землепользования и застройки

1. Проведение общественных обсуждений или публичных слушаний по вопросам землепользования и застройки осуществляется в соответствии с Градостроительным кодексом Российской Федерации.

2. Общественные обсуждения и публичные слушания по проектам генеральных планов и правил землепользования и застройки поселений и городских округов, проектам планировки территории, проектам межевания территории, проектам правил благоустройства территорий, проектам, предусматривающим внесение изменений в один из указанных утвержденных документов, проектам решений о предоставлении разрешения на условно разрешенный вид использования земельного участка или объекта капитального строительства, проектам решений о предоставлении разрешения на отклонение от предельных параметров разрешенного строительства, реконструкции объектов капитального строительства проводятся в целях соблюдения права человека на благоприятные условия жизнедеятельности, прав и законных интересов правообладателей земельных участков и объектов капитального строительства, а также выявления и учета мнения населения при осуществлении

градостроительной деятельности в поселениях и городских округах Рязанской области.

3. Результаты общественных обсуждений и публичных слушаний носят рекомендательный характер.

4. Документами общественных обсуждений или публичных слушаний являются протокол общественных обсуждений или публичных слушаний и заключение о результатах общественных обсуждений или публичных слушаний.

5. Участники общественных обсуждений или публичных слушаний вправе представлять свои предложения и замечания, касающиеся обсуждаемых вопросов, для включения в протокол общественных обсуждений или протокол публичных слушаний.

Статья 6. Положение о внесении изменений в правила землепользования и застройки

1. Внесение изменений в правила землепользования и застройки осуществляется в порядке, предусмотренном статьями 31 и 32 Градостроительного кодекса Российской Федерации, с учетом особенностей, установленных статьей 33 данного кодекса.

2. Основаниями для рассмотрения вопроса о внесении изменений в правила землепользования и застройки являются:

1) несоответствие правил землепользования и застройки генеральному плану поселения, генеральному плану сельского округа, схеме территориального планирования муниципального района, возникшее в результате внесения в такие генеральные планы или схему территориального планирования муниципального района изменений;

2) поступление от уполномоченного Правительством Российской Федерации федерального органа исполнительной власти обязательного для исполнения в сроки, установленные законодательством Российской Федерации, предписания об устранении нарушений ограничений использования объектов недвижимости, установленных на приаэродромной территории, которые допущены в правилах землепользования и застройки поселения, сельского округа, межселенной территории;

3) поступление предложений об изменении границ территориальных зон, изменении градостроительных регламентов;

4) несоответствие сведений о местоположении границ зон с особыми условиями использования территорий, территорий объектов культурного наследия, отображенных на карте градостроительного зонирования, содержащемуся в Едином государственном реестре недвижимости описанию местоположения границ указанных зон, территорий;

5) несоответствие установленных градостроительным регламентом ограничений использования земельных участков и объектов капитального строительства, расположенных полностью или частично в границах зон с особыми условиями использования территорий, территорий достопримечательных мест федерального, регионального и местного значения,

содержащимся в Едином государственном реестре недвижимости ограничениям использования объектов недвижимости в пределах таких зон, территорий;

б) установление, изменение, прекращение существования зоны с особыми условиями использования территории, установление, изменение границ территории объекта культурного наследия, территории исторического поселения федерального значения, территории исторического поселения регионального значения.

Статья 7. Градостроительные планы земельных участков

1. В соответствии со статьей 57.3 Градостроительного кодекса Российской Федерации градостроительный план земельного участка выдается в целях обеспечения субъектов градостроительной деятельности информацией, необходимой для архитектурно-строительного проектирования, строительства, реконструкции объектов капитального строительства в границах земельного участка.

2. В соответствии с Законом Рязанской области от 28.12.2018 № 106-ОЗ «О перераспределении отдельных полномочий в области градостроительной деятельности между органами местного самоуправления муниципальных образований Рязанской области и органами государственной власти Рязанской области» полномочия органов местного самоуправления по подготовке, регистрации и выдаче градостроительных планов земельных участков осуществляет центральный исполнительный орган государственной власти Рязанской области, уполномоченный в сфере градостроительной деятельности.

3. В соответствии с постановлением Правительства Рязанской области от 06.08.2008 № 153 центральным исполнительным органом государственной власти Рязанской области, уполномоченным в сфере градостроительной деятельности, является главное управление архитектуры и градостроительства Рязанской области.

4. В соответствии с распоряжением Правительства Рязанской области от 07.02.2019 № 62-р «О создании государственного казенного учреждения Рязанской области «Центр градостроительного развития Рязанской области» путем учреждения» обеспечение реализации отдельных полномочий в области градостроительной деятельности главного управления архитектуры и градостроительства Рязанской области, перераспределенных между органами местного самоуправления муниципальных образований Рязанской области и органами государственной власти Рязанской области, в части подготовки, регистрации и выдачи градостроительных планов земельных участков относится к полномочиям государственного казенного учреждения Рязанской области «Центр градостроительного развития Рязанской области».

Статья 8. Разрешение на строительство, реконструкцию и ввод объектов капитального строительства в эксплуатацию

1. Разрешение на строительство, реконструкцию объектов капитального строительства выдается в соответствии со статьей 51 Градостроительного кодекса Российской Федерации.

2. В соответствии с Законом Рязанской области от 28.12.2018 № 106-ОЗ «О перераспределении отдельных полномочий в области градостроительной деятельности между органами местного самоуправления муниципальных образований Рязанской области и органами государственной власти Рязанской области» полномочия органов местного самоуправления по выдаче разрешения на строительство, разрешения на ввод объектов в эксплуатацию при осуществлении строительства, реконструкции объектов капитального строительства, отказу в выдаче таких разрешений, за исключением полномочий, предусмотренных статьей 51.1, частями 17, 19 и 21 статьи 55 Градостроительного кодекса Российской Федерации осуществляет центральный исполнительный орган государственной власти Рязанской области, уполномоченный в сфере градостроительной деятельности.

3. В соответствии с постановлением Правительства Рязанской области от 06.08.2008 № 153 центральным исполнительным органом государственной власти Рязанской области, уполномоченным в сфере градостроительной деятельности, является главное управление архитектуры и градостроительства Рязанской области.

Раздел 2. Градостроительные регламенты

Статья 9. Общие требования, предъявляемые к установлению градостроительных регламентов

1. Градостроительным регламентом определяется правовой режим земельных участков, равно как всего, что находится над и под поверхностью земельных участков и используется в процессе их застройки и последующей эксплуатации объектов капитального строительства.

2. Границы территориальных зон отвечают требованиям принадлежности каждого земельного участка только к одной зоне. Формирование одного земельного участка из нескольких земельных участков, расположенных в различных территориальных зонах, не допускается.

3. Правилами землепользования и застройки для каждой территориальной зоны индивидуально установлен градостроительный регламент, с учетом особенностей ее расположения и развития, а также возможности территориального сочетания различных видов использования земельных участков.

4. Градостроительные регламенты установлены с учетом:

1) фактического использования земельных участков и объектов капитального строительства в границах территориальной зоны;

2) возможного сочетания в пределах одной территориальной зоны различных видов существующего и планируемого использования земельных участков и объектов капитального строительства;

3) функциональных зон и характеристик их планируемого развития, определенных документами территориального планирования муниципальных образований;

4) видов территориальных зон;

5) требований охраны объектов культурного наследия, а также особо охраняемых природных территорий, и иных природных объектов.

5. Действие установленных правилами землепользования и застройки градостроительных регламентов распространяется в равной мере на все земельные участки и объекты капитального строительства, расположенные в границах территориальных зон, установленных на карте градостроительного зонирования, за исключением земельных участков указанных в части 6 настоящей статьи.

6. Действие градостроительного регламента не распространяется на земельные участки:

1) в границах территорий памятников и ансамблей, включенных в Единый государственный реестр объектов культурного наследия (памятников истории и культуры) народов Российской Федерации, а также в границах территорий памятников или ансамблей, которые являются вновь выявленными объектами культурного наследия;

2) в границах территорий общего пользования;

3) предназначенные для размещения линейных объектов и (или) занятые линейными объектами;

4) предоставленные для добычи полезных ископаемых.

Статья 10. Перечень территориальных зон, выделенных на карте градостроительного зонирования

В результате градостроительного зонирования территории муниципального образования – Шелемишевское сельское поселение Скопинского муниципального района Рязанской области установлены следующие виды территориальных зон представленные в таблице ниже.

Обозначение территориальной зоны	Наименование (код) вида территориальной зоны
1	Жилые зоны (1)
[REDACTED]	Многофункциональная общественно-деловая зона (2.1)
2.2	Зона специализированной общественной застройки (2.2)
[REDACTED]	Производственная зона (3.1)

Обозначение территориальной зоны	Наименование (код) вида территориальной зоны
3.2	Коммунально-складская зона (3.2)
	Зона инженерной инфраструктуры (3.3)
	Зона транспортной инфраструктуры (3.4)
4.1	Зона садоводческих или огороднических некоммерческих товариществ (4.1)
4.2	Зоны сельскохозяйственного использования (4.2)
4.4	Производственная зона сельскохозяйственных предприятий (4.4)
5.6	Зона озелененных территорий специального назначения (5.6)
	Зона кладбищ (6.1)
6.2	Зона режимных территорий (6.2)

Статья 11. Виды разрешенного использования и предельные параметры земельных участков и объектов капитального строительства

1. Применительно к каждой территориальной зоне устанавливаются следующие виды разрешенного использования земельных участков и объектов капитального строительства:

- 1) основные виды разрешенного использования;
- 2) условно разрешенные виды использования;
- 3) вспомогательные виды разрешенного использования, допустимые только в качестве дополнительных по отношению к основным видам разрешенного использования и условно разрешенным видам использования и осуществляемые совместно с ними.

2. Виды разрешенного использования земельных участков, содержащиеся в градостроительных регламентах, установлены в соответствии с Градостроительным кодексом Российской Федерации, классификатором видов разрешенного использования земельных участков, утвержденным федеральным органом исполнительной власти, осуществляющим функции по выборке государственной политике и нормативному регулированию в сфере земельных отношений.

3. Текстовое наименование вида разрешенного использования земельного участка и его код (числовое обозначение) являются равнозначными.

4. Виды разрешенного использования объектов капитального строительства содержатся в описании видов разрешенного использования земельных участков и отдельно не устанавливаются.

5. Предельные параметры разрешенного строительства, реконструкции объектов капитального строительства применительно к вспомогательным видам разрешенного использования для всех территориальных зон устанавливаются идентичными, установленным предельным параметрам разрешенного строительства, реконструкции объектов капитального строительства, установленным для основных и условно разрешенных видов использования, совместно с которыми применяются вспомогательные виды разрешенного использования.

6. Если предельные размеры земельных участков, в том числе их площадь и предельные параметры разрешенного строительства, реконструкции объектов капитального строительства не устанавливаются в территориальных зонах, то такие предельные размеры земельных участков, в том числе их площадь и предельные параметры разрешенного строительства, реконструкции объектов капитального строительства не подлежат установлению (далее - НПУ).

7. Предельные размеры земельных участков, в том числе их площадь не распространяются на отношения по землепользованию, возникшие до вступления в силу настоящих правил землепользования и застройки, в том числе на отношения по приобретению в установленном порядке гражданами и юридическими лицами, имеющими в собственности, безвозмездном пользовании, хозяйственном ведении или оперативном управлении объекты капитального строительства, расположенные на земельных участках, находящихся в государственной или муниципальной собственности, прав на эти земельные участки при условии, что соответствующие объекты капитального строительства существовали на законных основаниях до вступления в силу настоящих правил землепользования и застройки.

8. Инженерно-технические объекты, сооружения и коммуникации, обеспечивающие реализацию разрешенного использования для отдельных земельных участков (электроснабжения, теплоснабжения, газоснабжения, водоснабжения, водоотведения, связи и т.д.) считаются всегда разрешенными при условии соответствия строительным и противопожарным нормам и правилам, технологическим стандартам безопасности, а также условиям охраны окружающей среды, что подтверждается при согласовании проектной документации.

9. При определении количества этажей объектов капитального строительства учитываются все этажи, включая подземные, подвальный, цокольный, надземные, технические, мансардный; не учитывают: подполье, проветриваемое подполье, техническое подполье, технические пространства, чердак, технический чердак, расположенные на крыше технические помещения (крышные котельные, машинные отделения лифтов, помещения вентиляционных камер и другие).

При размещении объекта капитального строительства на земельном участке с уклоном первым надземным следует считать этаж с отметкой пола помещений выше наиболее низкой планировочной отметки земли.

10. Высота объекта капитального строительства определяется как вертикальный размер, измеряемый от проектной отметки земли до верхней отметки самого высокого конструктивного элемента здания (парапет кровли, карниз, конек кровли, верх фронтона, купол, шпиль, башня).

11. Процент застройки в границах земельного участка, определяется как отношение суммарной площади земельного участка, которая может быть застроена, ко всей площади земельного участка.

Статья 11.1. Жилые зоны (1)

1. Жилые зоны предназначены преимущественно для размещения индивидуальных жилых домов с приусадебными земельными участками, блокированных жилых домов, малоэтажных многоквартирных жилых домов, а также отдельно стоящих, встроенных или пристроенных объектов социального и коммунально-бытового назначения, объектов общественно-делового назначения, обеспечивающих потребности жителей.

2. Виды разрешенного использования земельных участков и объектов капитального строительства в жилых зонах представлены в таблице ниже.

Вид разрешенного использования	Наименование вида разрешенного использования	Код вида разрешенного использования
Основные виды разрешенного использования	для индивидуального жилищного строительства;	2.1
	малоэтажная многоквартирная жилая застройка;	2.1.1
	для ведения личного подсобного хозяйства (приусадебный земельный участок);	2.2
	блокированная жилая застройка;	2.3
	хранение автотранспорта;	2.7.1
	предоставление коммунальных услуг;	3.1.1
	административные здания организаций, обеспечивающих предоставление коммунальных услуг;	3.1.2
	оказание услуг связи;	3.2.3
	бытовое обслуживание;	3.3
	амбулаторно-поликлиническое обслуживание;	3.4
	дошкольное, начальное и среднее общее образование;	3.5.1
	объекты культурно-досуговой деятельности;	3.6.1
	парки культуры и отдыха;	3.6.2
	государственное управление;	3.8.1
	магазины;	4.4
	Условно разрешенные виды использования	обеспечение занятий спортом в помещениях;
площадки для занятий спортом;		5.1.3
обеспечение внутреннего правопорядка;		8.3
земельные участки (территории) общего пользования.		12.0
деловое управление;		4.1
общественное питание;		4.6
гостиничное обслуживание.		4.7

Вид разрешенного использования	Наименование вида разрешенного использования	Код вида разрешенного использования
Вспомогательные виды разрешенного использования	предоставление коммунальных услуг;	3.1.1
	площадки для занятий спортом.	5.1.3

3. Предельные размеры земельных участков, в том числе их площадь и предельные параметры разрешенного строительства, реконструкции объектов капитального строительства в жилых зонах представлены в таблице ниже.

Код вида разрешенного использования	Размер земельного участка (м)				Площадь земельного участка (кв.м)		Минимальный отступ от границ земельного участка (м)	Предельное количество этажей/ предельная высота зданий, сооружений (м)	Максимальный процент застройки в границах земельного участка (%)
	Длина		Ширина		Мин.	Макс.			
	Мин.	Макс.	Мин.	Макс.					
Основные виды разрешенного использования									
2.1	НПУ	100	15	НПУ	600	2500	3	3*/20	40
2.1.1	НПУ	НПУ	НПУ	НПУ	1000	НПУ	3	4*/НПУ	60
2.2	НПУ	100	15	НПУ	600	2500	3	3*/20	40
2.3	НПУ	100	НПУ	НПУ	300	1500	3 (0)**	3*/20	40
2.7.1	НПУ	НПУ	НПУ	НПУ	20	80	НПУ	1*/4	НПУ
3.1.1	НПУ	НПУ	НПУ	НПУ	НПУ	НПУ	НПУ	НПУ	НПУ
3.1.2	НПУ	НПУ	НПУ	НПУ	600	НПУ	3	НПУ	60
3.2.3	НПУ	НПУ	НПУ	НПУ	600	НПУ	3	3/20	60
3.3	НПУ	НПУ	НПУ	НПУ	600	НПУ	3	3/20	60
3.4	НПУ	НПУ	НПУ	НПУ	600	НПУ	3	НПУ	60
3.5.1	НПУ	НПУ	НПУ	НПУ	1000	НПУ	3	НПУ	60
3.6.1	НПУ	НПУ	НПУ	НПУ	1000	НПУ	3	НПУ	60
3.6.2	НПУ	НПУ	НПУ	НПУ	НПУ	НПУ	НПУ	НПУ	НПУ
3.8.1	НПУ	НПУ	НПУ	НПУ	1000	НПУ	3	НПУ	60
4.4	НПУ	НПУ	НПУ	НПУ	600	НПУ	3	3/20	60
5.1.2	НПУ	НПУ	НПУ	НПУ	600	НПУ	3	НПУ	60
5.1.3	НПУ	НПУ	НПУ	НПУ	НПУ	НПУ	НПУ	НПУ	НПУ
8.3	НПУ	НПУ	НПУ	НПУ	НПУ	НПУ	3	НПУ	60
12.0	НПУ	НПУ	НПУ	НПУ	НПУ	НПУ	НПУ	НПУ	НПУ
Условно разрешенные виды использования									
4.1	НПУ	НПУ	НПУ	НПУ	600	НПУ	3	3/20	60
4.6	НПУ	НПУ	НПУ	НПУ	600	НПУ	3	3/20	60
4.7	НПУ	НПУ	НПУ	НПУ	1000	НПУ	3	3/20	60
* При определении предельного количества этажей учитываются все надземные этажи, в том числе технические этажи, мансардные, а также цокольный этаж, если верх его перекрытия находится выше средней планировочной отметки земли не менее чем на 2 метра.									
** Минимальный отступ от границ земельного участка между соседними жилыми домами имеющими общие боковые стены без проемов - 0 м.									

Статья 11.2. Многофункциональная общественно-деловая зона (2.1)

1. Многофункциональная общественно-деловая зона предназначена для размещения объектов государственного, делового, общественного и

коммерческого назначения, коммунально - бытового обслуживания, торговли и общественного питания.

2. Виды разрешенного использования земельных участков и объектов капитального строительства в многофункциональной общественно-деловой зоне представлены в таблице ниже.

Вид разрешенного использования	Наименование вида разрешенного использования	Код вида разрешенного использования
Основные виды разрешенного использования	предоставление коммунальных услуг;	3.1.1
	административные здания организаций, обеспечивающих предоставление коммунальных услуг;	3.1.2
	оказание услуг связи;	3.2.3
	бытовое обслуживание;	3.3
	культурное развитие;	3.6
	общественное управление;	3.8
	деловое управление;	4.1
	объекты торговли (торговые центры, торгово - развлекательные центры (комплексы);	4.2
	рынки;	4.3
	магазины;	4.4
	банковская и страховая деятельность;	4.5
	общественное питание;	4.6
	гостиничное обслуживание;	4.7
	развлекательные мероприятия;	4.8.1
	выставочно-ярмарочная деятельность;	4.10
	площадки для занятий спортом;	5.1.3
обеспечение внутреннего правопорядка;	8.3	
земельные участки (территории) общего пользования.	12.0	
Условно разрешенные виды использования	не подлежат установлению.	-
Вспомогательные виды разрешенного использования	предоставление коммунальных услуг.	3.1.1

3. Предельные размеры земельных участков, в том числе их площадь и предельные параметры разрешенного строительства, реконструкции объектов капитального строительства в многофункциональной общественно-деловой зоне представлены в таблице ниже.

Код вида разрешенного использования	Размер земельного участка (м)				Площадь земельного участка (кв.м)		Минимальный отступ от границ земельного участка (м)	Предельное количество этажей/ предельная высота зданий, строений, сооружений (м)	Максимальный процент застройки в границах земельного участка (%)
	Длина		Ширина		Мин.	Макс.			
	Мин.	Макс.	Мин.	Макс.					
Основные виды разрешенного использования									
3.1.1	НПУ	НПУ	НПУ	НПУ	НПУ	НПУ	НПУ	НПУ	НПУ
3.1.2	НПУ	НПУ	НПУ	НПУ	1000	НПУ	НПУ	НПУ	60
3.2.3	НПУ	НПУ	НПУ	НПУ	1000	НПУ	НПУ	НПУ	60
3.3	НПУ	НПУ	НПУ	НПУ	1000	НПУ	НПУ	НПУ	60
3.6	НПУ	НПУ	НПУ	НПУ	1000	НПУ	НПУ	НПУ	60

Код вида разрешенного использования	Размер земельного участка (м)				Площадь земельного участка (кв.м)		Минимальный отступ от границ земельного участка (м)	Предельное количество этажей/ предельная высота зданий, сооружений (м)	Максимальный процент застройки в границах земельного участка (%)
	Длина		Ширина		Мин.	Макс.			
	Мин.	Макс.	Мин.	Макс.					
3.8	НПУ	НПУ	НПУ	НПУ	1000	НПУ	НПУ	НПУ	60
4.1	НПУ	НПУ	НПУ	НПУ	1000	НПУ	НПУ	НПУ	60
4.2	НПУ	НПУ	НПУ	НПУ	1000	НПУ	НПУ	НПУ	60
4.3	НПУ	НПУ	НПУ	НПУ	1000	НПУ	НПУ	НПУ	60
4.4	НПУ	НПУ	НПУ	НПУ	1000	НПУ	НПУ	НПУ	60
4.5	НПУ	НПУ	НПУ	НПУ	1000	НПУ	НПУ	НПУ	60
4.6	НПУ	НПУ	НПУ	НПУ	1000	НПУ	НПУ	НПУ	60
4.7	НПУ	НПУ	НПУ	НПУ	1000	НПУ	НПУ	НПУ	60
4.8.1	НПУ	НПУ	НПУ	НПУ	1000	НПУ	НПУ	НПУ	60
4.10	НПУ	НПУ	НПУ	НПУ	1000	НПУ	НПУ	НПУ	60
5.1.3	НПУ	НПУ	НПУ	НПУ	НПУ	НПУ	НПУ	НПУ	НПУ
8.3	НПУ	НПУ	НПУ	НПУ	НПУ	НПУ	НПУ	НПУ	60
12.0	НПУ	НПУ	НПУ	НПУ	НПУ	НПУ	НПУ	НПУ	НПУ
Условно разрешенные виды использования не устанавливаются									

Статья 11.3. Зона специализированной общественной застройки (2.2)

1. Зона специализированной общественной застройки предназначена для размещения объектов здравоохранения, образования, культуры, спорта, с возможностью размещения культовых объектов.

2. Виды разрешенного использования земельных участков и объектов капитального строительства в зоне специализированной общественной застройки представлены в таблице ниже.

Вид разрешенного использования	Наименование вида разрешенного использования	Код вида разрешенного использования
Основные виды разрешенного использования	предоставление коммунальных услуг;	3.1.1
	социальное обслуживание;	3.2
	здравоохранение;	3.4
	образование и просвещение;	3.5
	культурное развитие;	3.6
	общественное управление;	3.8
	обеспечение научной деятельности;	3.9
	ветеринарное обслуживание	3.10
	площадки для занятий спортом;	5.1.3
	обеспечение внутреннего правопорядка;	8.3
	земельные участки (территории) общего пользования.	12.0
Условно разрешенные виды использования	религиозное использование.	3.7
Вспомогательные виды разрешенного использования	предоставление коммунальных услуг;	3.1.1
	площадки для занятий спортом.	5.1.3

3. Предельные размеры земельных участков, в том числе их площадь и предельные параметры разрешенного строительства, реконструкции объектов капитального строительства в зоне специализированной общественной застройки представлены в таблице ниже.

Код вида разрешенного использования	Размер земельного участка (м)				Площадь земельного участка (кв.м)		Минимальный отступ от границ земельного участка (м)	Предельное количество этажей/ предельная высота зданий, строений, сооружений (м)	Максимальный процент застройки в границах земельного участка (%)
	Длина		Ширина		Мин.	Макс.			
	Мин.	Макс.	Мин.	Макс.					
Основные виды разрешенного использования									
3.1.1	НПУ	НПУ	НПУ	НПУ	НПУ	НПУ	НПУ	НПУ	НПУ
3.2	НПУ	НПУ	НПУ	НПУ	1000	НПУ	НПУ	НПУ	60
3.4	НПУ	НПУ	НПУ	НПУ	1000	НПУ	НПУ	НПУ	60
3.5	НПУ	НПУ	НПУ	НПУ	1000	НПУ	НПУ	НПУ	60
3.6	НПУ	НПУ	НПУ	НПУ	1000	НПУ	НПУ	НПУ	60
3.8	НПУ	НПУ	НПУ	НПУ	1000	НПУ	НПУ	НПУ	60
3.9	НПУ	НПУ	НПУ	НПУ	1000	НПУ	НПУ	НПУ	60
3.10	НПУ	НПУ	НПУ	НПУ	1000	НПУ	НПУ	НПУ	60
5.1.3	НПУ	НПУ	НПУ	НПУ	НПУ	НПУ	НПУ	НПУ	НПУ
8.3	НПУ	НПУ	НПУ	НПУ	НПУ	НПУ	НПУ	НПУ	60
12.0	НПУ	НПУ	НПУ	НПУ	НПУ	НПУ	НПУ	НПУ	НПУ
Условно разрешенные виды использования									
3.7	НПУ	НПУ	НПУ	НПУ	НПУ	НПУ	НПУ	НПУ	60

Статья 11.4. Производственная зона (3.1)

1. Производственная зона предназначена для размещения производственных, коммунально-складских объектов, деятельность которых связана с воздействием на окружающую среду, для которых необходима организация санитарно-защитной зоны в соответствии с требованиями технических регламентов.

2. Виды разрешенного использования земельных участков и объектов капитального строительства в производственной зоне представлены в таблице ниже.

Вид разрешенного использования	Наименование вида разрешенного использования	Код вида разрешенного использования
Основные виды разрешенного использования	предоставление коммунальных услуг;	3.1.1
	производственная деятельность;	6.0
	недропользование;	6.1
	легкая промышленность;	6.3
	строительная промышленность;	6.6
	энергетика;	6.7
	связь;	6.8
	склад;	6.9
	целлюлозно-бумажная промышленность.	6.11
Условно разрешенные виды использования	не подлежат установлению.	-

Вид разрешенного использования	Наименование вида разрешенного использования	Код вида разрешенного использования
Вспомогательные виды разрешенного использования	предоставление коммунальных услуг.	3.1.1

3. Предельные размеры земельных участков, в том числе их площадь и предельные параметры разрешенного строительства, реконструкции объектов капитального строительства в производственной зоне представлены в таблице ниже.

Код вида разрешенного использования	Размер земельного участка (м)				Площадь земельного участка (кв.м)		Минимальный отступ от границ земельного участка (м)	Предельное количество этажей/ предельная высота зданий, строений, сооружений (м)	Максимальный процент застройки в границах земельного участка (%)
	Длина		Ширина		Мин.	Макс.			
	Мин.	Макс.	Мин.	Макс.					
Основные виды разрешенного использования									
3.1.1	НПУ	НПУ	НПУ	НПУ	НПУ	НПУ	НПУ	НПУ	НПУ
6.0	НПУ	НПУ	НПУ	НПУ	НПУ	НПУ	НПУ	НПУ	НПУ
6.1	НПУ	НПУ	НПУ	НПУ	НПУ	НПУ	НПУ	НПУ	НПУ
6.3	НПУ	НПУ	НПУ	НПУ	НПУ	НПУ	НПУ	НПУ	НПУ
6.6	НПУ	НПУ	НПУ	НПУ	НПУ	НПУ	НПУ	НПУ	НПУ
6.7	НПУ	НПУ	НПУ	НПУ	НПУ	НПУ	НПУ	НПУ	НПУ
6.8	НПУ	НПУ	НПУ	НПУ	НПУ	НПУ	НПУ	НПУ	НПУ
6.9	НПУ	НПУ	НПУ	НПУ	НПУ	НПУ	НПУ	НПУ	НПУ
6.11	НПУ	НПУ	НПУ	НПУ	НПУ	НПУ	НПУ	НПУ	НПУ
Условно разрешенные виды использования не устанавливаются									

Статья 11.5. Коммунально-складская зона (3.2)

1. Коммунально-складская зона предназначена для размещения коммунально-складских объектов, деятельность которых связана с воздействием на окружающую среду, для которых необходима организация санитарно-защитной зоны в соответствии с требованиями технических регламентов, а также объектов инженерной инфраструктуры.

2. Виды разрешенного использования земельных участков и объектов капитального строительства в коммунально-складской зоне представлены в таблице ниже.

Вид разрешенного использования	Наименование вида разрешенного использования	Код вида разрешенного использования
Основные виды разрешенного использования	предоставление коммунальных услуг;	3.1.1
	склад;	6.9
	складские площадки.	6.9.1
Условно разрешенные виды использования	не подлежат установлению.	-
Вспомогательные виды разрешенного использования	не подлежат установлению.	-

3. Предельные размеры земельных участков, в том числе их площадь и предельные параметры разрешенного строительства, реконструкции объектов капитального строительства в коммунально-складской зоне представлены в таблице ниже.

Код вида разрешенного использования	Размер земельного участка (м)				Площадь земельного участка (кв.м)		Минимальный отступ от границ земельного участка (м)	Предельное количество этажей/ предельная высота зданий, строений, сооружений (м)	Максимальный процент застройки в границах земельного участка (%)
	Длина		Ширина		Мин.	Макс.			
	Мин.	Макс.	Мин.	Макс.					
Основные виды разрешенного использования									
3.1.1	НПУ	НПУ	НПУ	НПУ	НПУ	НПУ	НПУ	НПУ	НПУ
6.9	НПУ	НПУ	НПУ	НПУ	НПУ	НПУ	НПУ	НПУ	НПУ
6.9.1	НПУ	НПУ	НПУ	НПУ	НПУ	НПУ	НПУ	НПУ	НПУ
Условно разрешенные виды использования не устанавливаются									

Статья 11.6. Зона инженерной инфраструктуры (3.3)

1. Зона инженерной инфраструктуры предназначена для размещения объектов коммунального обслуживания связанных обеспечением с энергоснабжением, теплоснабжением, газоснабжением, водоснабжением, водоотведением, очисткой стоков, связи.

2. Виды разрешенного использования земельных участков и объектов капитального строительства в зоне инженерной инфраструктуры представлены в таблице ниже.

Вид разрешенного использования	Наименование вида разрешенного использования	Код вида разрешенного использования
Основные виды разрешенного использования	предоставление коммунальных услуг;	3.1.1
	связь;	6.8
	трубопроводный транспорт;	7.5
Условно разрешенные виды использования	не подлежат установлению.	-
Вспомогательные виды разрешенного использования	не подлежат установлению.	-

3. Предельные размеры земельных участков, в том числе их площадь и предельные параметры разрешенного строительства, реконструкции объектов капитального строительства в зоне инженерной инфраструктуры представлены в таблице в таблице ниже.

Код вида разрешенного использования	Размер земельного участка (м)				Площадь земельного участка (кв.м)		Минимальный отступ от границ земельного участка (м)	Предельное количество этажей/ предельная высота зданий, строений, сооружений (м)	Максимальный процент застройки в границах земельного участка (%)
	Длина		Ширина		Мин.	Макс.			
	Мин.	Макс.	Мин.	Макс.					
7.5	НПУ	НПУ	НПУ	НПУ	НПУ	НПУ	НПУ	НПУ	НПУ
12.0.1	НПУ	НПУ	НПУ	НПУ	НПУ	НПУ	НПУ	НПУ	НПУ
Условно разрешенные виды использования не устанавливаются									

Статья 11.8. Зона садоводческих или огороднических некоммерческих товариществ (4.1)

1. Зона садоводческих или огороднических некоммерческих товариществ предназначена для ведения садоводства, ведения огородничества, осуществления отдыха и выращивания гражданами для собственных нужд культурных растений.

2. Виды разрешенного использования земельных участков и объектов капитального строительства в зоне садоводческих или огороднических некоммерческих товариществ представлены в таблице ниже.

Вид разрешенного использования	Наименование вида разрешенного использования	Код вида разрешенного использования
Основные виды разрешенного использования	земельные участки общего назначения;	13.0
	ведение огородничества;	13.1
	ведение садоводства.	13.2
Условно разрешенные виды использования	не подлежат установлению.	-
Вспомогательные виды разрешенного использования	не подлежат установлению.	-

3. Предельные размеры земельных участков, в том числе их площадь и предельные параметры разрешенного строительства, реконструкции объектов капитального строительства в зоне садоводческих или огороднических некоммерческих товариществ представлены в таблице ниже.

Код вида разрешенного использования	Размер земельного участка (м)				Площадь земельного участка (кв.м)		Минимальный отступ от границ земельного участка (м)	Предельное количество этажей/ предельная высота зданий, строений, сооружений (м)	Максимальный процент застройки в границах земельного участка (%)
	Длина		Ширина		Мин.	Макс.			
	Мин.	Макс.	Мин.	Макс.					
Основные виды разрешенного использования									
13.0	НПУ	НПУ	НПУ	НПУ	НПУ	НПУ	НПУ	НПУ	НПУ
13.1	НПУ	100	12	НПУ	400	1500	НПУ	НПУ	НПУ
13.2	НПУ	100	12	НПУ	400	1500	3	3*/20	40
Условно разрешенные виды использования не устанавливаются									

Код вида разрешенного использования	Размер земельного участка (м)				Площадь земельного участка (кв.м)		Минимальный отступ от границ земельного участка (м)	Предельное количество этажей/ предельная высота зданий, сооружений (м)	Максимальный процент застройки в границах земельного участка (%)
	Длина		Ширина		Мин.	Макс.			
	Мин.	Макс.	Мин.	Макс.					
* При определении предельного количества этажей учитываются все надземные этажи, в том числе технические этажи, мансардные, а также цокольный этаж, если верх его перекрытия находится выше средней планировочной отметки земли не менее чем на 2 метра.									

Статья 11.9. Зоны сельскохозяйственного использования (4.2)

1. Зоны сельскохозяйственного использования предназначены для выращивания сельскохозяйственных культур, сенокошения, выпаса сельскохозяйственных животных, ведения личного подсобного хозяйства на полевых участках.

2. Виды разрешенного использования земельных участков и объектов капитального строительства в зонах сельскохозяйственного использования представлены в таблице ниже.

Вид разрешенного использования	Наименование вида разрешенного использования	Код вида разрешенного использования
Основные виды разрешенного использования	растениеводство;	1.1
	научное обеспечение сельского хозяйства;	1.14
	ведение личного подсобного хозяйства на полевых участках;	1.16
	сенокошение;	1.19
	выпас сельскохозяйственных животных.	1.20
Условно разрешенные виды использования	скотоводство;	1.8
	звероводство;	1.9
	птицеводство;	1.10
	свиноводство;	1.11
	пчеловодство;	1.12
	рыбоводство;	1.13
	хранение и переработка сельскохозяйственной продукции;	1.15
	питомники;	1.17
обеспечение сельскохозяйственного производства.	1.18	
Вспомогательные виды разрешенного использования	не подлежат установлению.	-

3. Предельные размеры земельных участков, в том числе их площадь и предельные параметры разрешенного строительства, реконструкции объектов капитального строительства в зонах сельскохозяйственного использования представлены в таблице ниже.

Код вида разрешенного использования	Размер земельного участка (м)				Площадь земельного участка (кв.м)		Минимальный отступ от границ земельного участка (м)	Предельное количество этажей/ предельная высота зданий, сооружений (м)	Максимальный процент застройки в границах земельного участка (%)
	Длина		Ширина		Мин.	Макс.			
	Мин.	Макс.	Мин.	Макс.					
Основные виды разрешенного использования									
1.1	НПУ	НПУ	НПУ	НПУ	НПУ	НПУ	НПУ	НПУ	НПУ
1.14	НПУ	НПУ	НПУ	НПУ	НПУ	НПУ	НПУ	НПУ	НПУ
1.16	НПУ	НПУ	НПУ	НПУ	НПУ	НПУ	НПУ	НПУ	НПУ
1.19	НПУ	НПУ	НПУ	НПУ	НПУ	НПУ	НПУ	НПУ	НПУ
1.20	НПУ	НПУ	НПУ	НПУ	НПУ	НПУ	НПУ	НПУ	НПУ
Условно разрешенные виды использования									
1.8	НПУ	НПУ	НПУ	НПУ	НПУ	НПУ	НПУ	НПУ	НПУ
1.9	НПУ	НПУ	НПУ	НПУ	НПУ	НПУ	НПУ	НПУ	НПУ
1.10	НПУ	НПУ	НПУ	НПУ	НПУ	НПУ	НПУ	НПУ	НПУ
1.11	НПУ	НПУ	НПУ	НПУ	НПУ	НПУ	НПУ	НПУ	НПУ
1.12	НПУ	НПУ	НПУ	НПУ	НПУ	НПУ	НПУ	НПУ	НПУ
1.13	НПУ	НПУ	НПУ	НПУ	НПУ	НПУ	НПУ	НПУ	НПУ
1.15	НПУ	НПУ	НПУ	НПУ	НПУ	НПУ	НПУ	НПУ	НПУ
1.17	НПУ	НПУ	НПУ	НПУ	НПУ	НПУ	НПУ	НПУ	НПУ
1.18	НПУ	НПУ	НПУ	НПУ	НПУ	НПУ	НПУ	НПУ	НПУ

Статья 11.10. Производственная зона сельскохозяйственных предприятий (4.4)

1. Производственные зоны сельскохозяйственных предприятий предназначена для размещения объектов сельскохозяйственного назначения, используемых для содержания и разведения сельскохозяйственных животных, производства, хранения и первичной переработки сельскохозяйственной продукции, питомников, для которых необходима организация санитарно-защитной зоны в соответствии с требованиями технических регламентов.

2. Виды разрешенного использования земельных участков и объектов капитального строительства в производственной зоне сельскохозяйственных предприятий представлены в таблице ниже.

Вид разрешенного использования	Наименование вида разрешенного использования	Код вида разрешенного использования
Основные виды разрешенного использования	животноводство;	1.7
	рыбоводство;	1.13
	питомники;	1.17
	обеспечение сельскохозяйственного производства.	1.18
Условно разрешенные виды использования	выращивание зерновых и иных сельскохозяйственных культур;	1.2
	овощеводство;	1.3
	выращивание тонизирующих, лекарственных, цветочных культур;	1.4
	садоводство;	1.5

Вид разрешенного использования	Наименование вида разрешенного использования	Код вида разрешенного использования
	выращивание льна и конопли;	1.6
	пчеловодство;	1.12
	научное обеспечение сельского хозяйства.	1.14
Вспомогательные виды разрешенного использования	не подлежат установлению.	-

3. Предельные размеры земельных участков, в том числе их площадь и предельные параметры разрешенного строительства, реконструкции объектов капитального строительства в производственной зоне сельскохозяйственных предприятий представлены в таблице ниже.

Код вида разрешенного использования	Размер земельного участка (м)				Площадь земельного участка (кв.м)		Минимальный отступ от границ земельного участка (м)	Предельное количество этажей/ предельная высота зданий, сооружений (м)	Максимальный процент застройки в границах земельного участка (%)
	Длина		Ширина		Мин.	Макс.			
	Мин.	Макс.	Мин.	Макс.					
Основные виды разрешенного использования									
1.7	НПУ	НПУ	НПУ	НПУ	НПУ	НПУ	НПУ	НПУ	НПУ
1.13	НПУ	НПУ	НПУ	НПУ	НПУ	НПУ	НПУ	НПУ	НПУ
1.17	НПУ	НПУ	НПУ	НПУ	НПУ	НПУ	НПУ	НПУ	НПУ
1.18	НПУ	НПУ	НПУ	НПУ	НПУ	НПУ	НПУ	НПУ	НПУ
Условно разрешенные виды использования									
1.2	НПУ	НПУ	НПУ	НПУ	НПУ	НПУ	НПУ	НПУ	НПУ
1.3	НПУ	НПУ	НПУ	НПУ	НПУ	НПУ	НПУ	НПУ	НПУ
1.4	НПУ	НПУ	НПУ	НПУ	НПУ	НПУ	НПУ	НПУ	НПУ
1.5	НПУ	НПУ	НПУ	НПУ	НПУ	НПУ	НПУ	НПУ	НПУ
1.6	НПУ	НПУ	НПУ	НПУ	НПУ	НПУ	НПУ	НПУ	НПУ
1.12	НПУ	НПУ	НПУ	НПУ	НПУ	НПУ	НПУ	НПУ	НПУ
1.14	НПУ	НПУ	НПУ	НПУ	НПУ	НПУ	НПУ	НПУ	НПУ

Статья 11.11. Зона озелененных территорий специального назначения (5.6)

1. Зона озелененных территорий специального назначения предназначена для формирования озелененных участков, выполняющих санитарно-защитные функции.

2. Виды разрешенного использования земельных участков и объектов капитального строительства в зоне озелененных территорий специального назначения представлены в таблице ниже.

Вид разрешенного использования	Наименование вида разрешенного использования	Код вида разрешенного использования
Основные виды разрешенного использования	земельные участки (территории) общего пользования.	12.0

Вид разрешенного использования	Наименование вида разрешенного использования	Код вида разрешенного использования
Условно разрешенные виды использования	не подлежат установлению.	-
Вспомогательные виды разрешенного использования	не подлежат установлению.	-

3. Предельные размеры земельных участков, в том числе их площадь и предельные параметры разрешенного строительства, реконструкции объектов капитального строительства в зоне озелененных территорий специального назначения представлены в таблице ниже.

Код вида разрешенного использования	Размер земельного участка (м)				Площадь земельного участка (кв.м)		Минимальный отступ от границ земельного участка (м)	Предельное количество этажей/ предельная высота зданий, строений, сооружений (м)	Максимальный процент застройки в границах земельного участка (%)
	Длина		Ширина		Мин.	Макс.			
	Мин.	Макс.	Мин.	Макс.					
Основные виды разрешенного использования									
12.0	НПУ	НПУ	НПУ	НПУ	НПУ	НПУ	НПУ	НПУ	НПУ
Условно разрешенные виды использования не устанавливаются									

Статья 11.12. Зона кладбищ (6.1)

1. Зона кладбищ предназначена для размещения кладбищ, мест захоронения, соответствующих культовых зданий и сооружений, для которых необходима организация санитарно-защитной зоны в соответствии с требованиями технических регламентов.

2. Виды разрешенного использования земельных участков и объектов капитального строительства в зоне кладбищ представлены в таблице ниже.

Вид разрешенного использования	Наименование вида разрешенного использования	Код вида разрешенного использования
Основные виды разрешенного использования	ритуальная деятельность.	12.1
Условно разрешенные виды использования	не подлежат установлению.	-
Вспомогательные виды разрешенного использования	не подлежат установлению.	-

3. Предельные размеры земельных участков, в том числе их площадь и предельные параметры разрешенного строительства, реконструкции объектов капитального строительства в зоне кладбищ представлены в таблице ниже.

Статья 12. Земли, для которых градостроительные регламенты не устанавливаются

1. В соответствии с Градостроительным кодексом Российской Федерации на карте градостроительного зонирования муниципального образования – Шелемишевское сельское поселение Скопинского муниципального района Рязанской области выделены земли, на которые градостроительные регламенты не устанавливаются представленные в таблице ниже.

Обозначение земель	Наименование земель
<div style="border: 1px solid black; width: 40px; height: 20px; margin: 0 auto;"></div>	Земли лесного фонда

2. Согласно части 6 статьи 36 Градостроительного кодекса Российской Федерации градостроительные регламенты не устанавливаются для земель лесного фонда.

3. Использование земельных участков, для которых градостроительные регламенты не устанавливаются, определяются федеральными, региональными органами исполнительной власти или уполномоченными органами местного самоуправления в соответствии с федеральными законами.

Статья 13. Расчетные показатели минимально допустимого уровня обеспеченности территории объектами коммунальной, транспортной, социальной инфраструктур и расчетные показатели максимально допустимого уровня территориальной доступности указанных объектов для населения

На территории Шелемишевского сельского поселения Скопинского муниципального района Рязанской области не планируется осуществление деятельности по комплексному развитию территории. В связи с этим расчетные показатели минимально допустимого уровня обеспеченности территории объектами коммунальной, транспортной, социальной инфраструктур и расчетные показатели максимально допустимого уровня территориальной доступности указанных объектов для населения в соответствии с пунктом 4 части 6 статьи 30 Градостроительного кодекса Российской Федерации, не устанавливаются.

Статья 14. Зоны с особыми условиями использования территории

1. В соответствии со статьей 1 Градостроительного кодекса Российской Федерации к зонам с особыми условиями использования территорий относятся: охранные, санитарно-защитные зоны, зоны охраны объектов культурного наследия (памятников истории и культуры) народов Российской Федерации (далее - объекты культурного наследия), защитные зоны объектов культурного наследия, водоохранные зоны, зоны затопления, подтопления, зоны санитарной охраны источников питьевого и хозяйственно-бытового водоснабжения, зоны

охраняемых объектов, приаэродромная территория, иные зоны, устанавливаемые в соответствии с законодательством Российской Федерации.

2. В составе графических материалов правил землепользования и застройки отображены границы зон с особыми условиями использования территорий (далее – ЗОУИТ), на основании сведений содержащихся в Едином государственном реестре недвижимости (далее – ЕГРН), а также ЗОУИТ, сведения о которых отсутствуют в ЕГРН, но которые были установлены, в порядке предусмотренном частью 8 статьи 26 Федерального закона от 03.08.2018 № 342-ФЗ «О внесении изменений в Градостроительный кодекс Российской Федерации и отдельные законодательные акты Российской Федерации». На территории Шелемишевского сельского поселения Скопинского муниципального района Рязанской области могут быть установлены и действовать иные зоны с особыми условиями использования территорий, не отображенные в графических материалах правил землепользования и застройки.

3. Границы зон с особыми условиями использования территорий, границы территорий объектов культурного наследия, устанавливаемые в соответствии с федеральными законами Российской Федерации, могут не совпадать с границами территориальных зон.

4. Ограничения использования земельных участков и объектов капитального строительства на территории ЗОУИТ определяется в соответствии с законодательством Российской Федерации.

Статья 14.1. Санитарно-защитные зоны предприятий, сооружений и иных объектов

1. Санитарно-защитная зона – специальная территория с особым режимом использования, которая устанавливается вокруг объектов и производств, являющихся источниками воздействия на среду обитания и здоровья человека, размер которой обеспечивает уменьшение воздействия загрязнения на атмосферный воздух (химического, биологического, физического) до значений, установленных гигиеническими нормативами.

2. Ширина санитарно-защитной зоны устанавливается с учетом санитарной классификации, результатов расчетов ожидаемого загрязнения атмосферного воздуха и уровней физических воздействий, а для действующих предприятий - и натуральных исследований.

3. Ограничения использования земельных участков и объектов капитального строительства на территории санитарно-защитных зон определяется в соответствии с законодательством Российской Федерации.

Статья 14.2. Водоохранные зоны и прибрежные защитные полосы водных объектов

1. Водоохранными зонами являются территории, которые примыкают к береговой линии морей, рек, ручьев, каналов, озер, водохранилищ и на которых устанавливается специальный режим осуществления хозяйственной и иной деятельности в целях предотвращения загрязнения, засорения, заиления

указанных водных объектов и истощения их вод, а также сохранения среды обитания водных биологических ресурсов и других объектов животного и растительного мира.

2. В границах водоохраных зон устанавливаются прибрежные защитные полосы, на территории которых вводятся дополнительные ограничения хозяйственной и иной деятельности.

3. Ограничения использования земельных участков и объектов капитального строительства на территории водоохраных зон, прибрежных защитных и береговых полос водных объектов определяются Водным кодексом Российской Федерации.

Статья 14.3. Охранные зоны инженерных коммуникаций, сооружений

1. Охранные зоны инженерных коммуникаций, сооружений предназначены для обеспечения безопасной эксплуатации существующих и вновь строящихся инженерных коммуникаций, сооружений и устанавливаются в соответствии с законодательством Российской Федерации.

2. Ограничения использования земельных участков и объектов капитального строительства на территории охранных зон инженерных коммуникаций, сооружений определяются в соответствии с законодательством Российской Федерации.

Статья 14.4. Придорожные полосы автомобильных дорог

1. Придорожные полосы автомобильной дороги – это территории, которые прилегают с обеих сторон к полосе отвода автомобильной дороги и в границах которых устанавливается особый режим использования земельных участков в целях обеспечения требований безопасности дорожного движения, а также нормальных условий реконструкции, капитального ремонта, ремонта, содержания автомобильной дороги, ее сохранности с учетом перспектив развития автомобильной дороги.

2. Ограничения использования земельных участков и объектов капитального строительства на территории придорожных полос определяются в соответствии с законодательством Российской Федерации.

Статья 15. Объекты культурного наследия

1. На территории муниципального образования - Шелемишевское сельское поселение Скопинского муниципального района Рязанской области отсутствуют территории исторических поселений федерального значения и исторических поселений регионального значения.

2. Согласно данным, предоставленным государственной инспекцией по охране объектов культурного наследия Рязанской области, в настоящее время на территории Шелемишевского сельского поселения расположены: 1 объект

культурного наследия федерального значения (памятники архитектуры), 2 выявленных объекта культурного наследия (памятники архитектуры), 35 выявленных объекта археологического наследия, перечень которых указан в таблицах ниже.

**Перечень объектов культурного наследия федерального значения
(памятники архитектуры)**

№ п/п	Наименование объекта	Местонахождение	Реквизиты и наименование нормативного акта о постановке объекта культурного наследия на государственную охрану
1	«Смоленская церковь», 1789 г.	с. Дымово-Государственное	Постановление СМ РСФСР от 04.12.1974 № 624

Границы территории объекта культурного наследия утверждены приказом государственной инспекции по охране объектов культурного наследия Рязанской области от 16.12.2019 № 143.

В соответствии со статьей 5.1 Федерального закона от 25.06.2002 № 73-ФЗ «Об объектах культурного наследия (памятниках истории и культуры) народов Российской Федерации» в границах территории объекта культурного наследия запрещается строительство объектов капитального строительства и увеличение объемно-пространственных характеристик существующих на территории памятника или ансамбля объектов капитального строительства; проведение земляных, строительных, мелиоративных и иных работ, за исключением работ по сохранению объекта культурного наследия или его отдельных элементов, сохранению историко - градостроительной или природной среды объекта культурного наследия.

**Перечень выявленных объектов культурного наследия
(памятники архитектуры)**

№ п/п	Наименование объекта	Местонахождение	Реквизиты и наименование нормативного акта о постановке объекта культурного наследия на государственную охрану
1	«Покровская церковь», кон. XIX в.	с. Костемерово	Приказ комитета по культуре и туризму Рязанской области от 26.10.2010 № 604
2	«Богородицкая церковь», 1820 г.	с. Шелемишево	Приказ комитета по культуре и туризму Рязанской области от 14.04.2011 № 269

Перечень выявленных объектов археологического наследия

№ п/п	Наименование объекта	Местонахождение	Реквизиты и наименование нормативного акта о постановке объекта археологического наследия на государственную охрану
1	Гусиловка I селище	350 м к В от В окраины д. Гусиловка	Приказ комитета по культуре и туризму Рязанской области

№ п/п	Наименование объекта	Местонахождение	Реквизиты и наименование нормативного акта о постановке объекта археологического наследия на государственную охрану от 14.04.2011 № 269
2	Гусиловка II селище	0,5 км к З от З окраины д. Гусиловка	*_*
3	Желтухино селище	0,5 км к ЮВ от В окраины с. Желтухино	*_*
4	Иваньково селище	0,6 км к В от В окраины д. Иваньково	*_*
5	Косыревка I селище	0,6 км к Ю от д. Косыревка	*_*
6	Косыревка II селище	2,65 км к СЗ от окраины д. Косыревка	*_*
7	Городецкое I селище	1 км к С от З окраины с. Городецкое, левый берег р. Верды	*_*
8	Городецкое II селище	1 км к С от З окраины с. Городецкое, левый берег р. Верды	*_*
9	Городецкое III селище	северная окраина с. Городецкое, правый берег р. Верды	*_*
10	Городецкое IV поселение	0,1 км к СЗ от В окраины с. Городецкое, правый берег р. Верды	*_*
11	Журавлиха стоянка	280 м к ЮВВ от д. Журавлиха, левый берег р. Верды	*_*
12	Костемерово I селище	1 км к СВ от с. Костемерово, левый берег р. Верды	*_*
13	Костемерово II поселение	0,8 км к СВ от с. Костемерово, левый берег р. Верды	*_*
14	Ново-Бараково I стоянка	0,2 км к З от с. Ново-Бараково, правый берег р. Верды	*_*
15	Старо-Бараково I селище	0,7 км к ЮВ от д. Старо-Бараково, левый берег р. Верды	*_*
16	Старо-Бараково II селище	0,6 км к ЮВ от д. Старо-Бараково, левый берег р. Верды	*_*
17	Старо-Бараково III селище	ЮВ окраина д. Старо-Бараково, левый берег р. Верды	*_*
18	Старо-Бараково IV селище	0,4 км к ЮЗ от д. Старо-Бараково, левый берег р. Верды	*_*
19	Старо-Бараково V селище	0,6 км к З от д. Старо-Бараково, левый берег р. Верды	*_*

№ п/п	Наименование объекта	Местонахождение	Реквизиты и наименование нормативного акта о постановке объекта археологического наследия на государственную охрану
20	Дымово I поселение	0,2 км от Ю окраины с. Дымово, левый берег р. Рановы	*_*
21	Дымово II поселение	0,5 км к СВ от с. Дымово, левый берег р. Рановы	*_*
22	Дымово III поселение	к 3 от церкви с. Дымово, левый берег р. Рановы	*_*
23	Дымово V селище	0,6 км к ЮВ от церкви с. Дымово, правый берег р. Рановы	*_*
24	Дымово VI селище	0,6 км к В от церкви с. Дымово, правый берег р. Рановы	*_*
25	Дымово VII селище	0,75 км к ЮЮВ от церкви с. Дымово, правый берег р. Рановы	*_*
26	Наумово I селище	1 км к ЮВВ от С окраины с. Наумово, правый берег р. Рановы	*_*
27	Наумово II селище	0,57 км к ССЗ от церкви с. Наумово, правый берег р. Рановы	*_*
28	Наумово III селище	к ЮЮВ от церкви с. Наумово, правый берег р. Рановы	*_*
29	Наумово IV селище	западная окраина с. Наумово, левый берег р. Рановы	*_*
30	Наумово V селище	0,4 км к В от с. Наумово, левый берег р. Рановы	*_*
31	Ураково селище	0,5 км к СЗЗ от д. Ураково, правый берег р. Рановы	*_*
32	Уланово селище	110 м к ЮВ от В окраины д. Уланово, левый берег р. Рановы	*_*
33	Шелемшево I селище	0,7 км к СВ от 3 окраины с. Шелемшево	*_*
34	Шелемшево II селище	100 м к В от с. Шелемшево, правый берег р. Рановы	*_*
35	Шелемшево III селище	Ю окраина с. Шелемшево, правый берег р. Рановы	*_*

Границы территорий указанных объектов археологического наследия не утверждены.

В соответствии с Федеральным законом от 25.06.2002 № 73-ФЗ «Об объектах культурного наследия (памятниках истории и культуры) народов Российской Федерации» проектирование и проведение землеустроительных, земляных, строительных, мелноративных, хозяйственных и иных работ

осуществляются при отсутствии на данной территории объектов культурного наследия, включенных в реестр, выявленных объектов культурного наследия.

В случае расположения на территории, подлежащей хозяйственному освоению, объектов культурного наследия, выявленных объектов культурного наследия землеустроительные, земляные, строительные, мелиоративные, хозяйственные и иные работы проводятся при наличии в проектах проведения таких работ разделов об обеспечении сохранности объектов культурного наследия, выявленных объектов получивших положительное заключение государственной историко-культурной экспертизы.

Данные разделы являются документацией по сохранению выявленного объекта культурного наследия и подлежат согласованию с органом государственной охраны объектов культурного наследия.

Приложение № 2 к правилам
землепользования и застройки
муниципального образования -
Шелемишевское сельское поселение
Скопинского муниципального района
Рязанской области

Графическое описание местоположения границ территориальных зон,
перечень координат характерных точек этих границ
муниципального образования - Шелемишевское сельское поселение
Скопинского муниципального района Рязанской области

ОПИСАНИЕ МЕСТОПОЛОЖЕНИЯ ГРАНИЦ

1 Жилые зоны (населённый пункт д.Большая Косыревка)

(наименование объекта местоположение границ, которого описано (далее - объект))


Раздел 1

Сведения об объекте		
№ п/п	Характеристики объекта	Описание характеристик
1	2	3
1	Местоположение объекта	<i>Российская Федерация, Рязанская область, р-н Скопинский, с/п Шелемшиевское, д Большая Косыревка</i>
2	Площадь объекта ± величина погрешности определения площади (Р ± Дельта Р)	<i>241278кв.м. ± 172кв.м.</i>
3	Иные характеристики объекта	<i>Номер зоны:</i>

Раздел 3

Сведения о местоположении измененных (уточненных) границ объекта							
1. Система координат		<i>МСК-62</i>					
2. Сведения о характерных точках границ объекта							
Обозначение характерных точек границ	Существующие координаты, м		Измененные (уточненные) координаты, м		Метод определения координат характерной точки	Средняя квадратическая погрешность положения характерной точки (Мт), м	Описание обозначения точки на местности (при наличии)
	X	Y	X	Y			
1	2	3	4	5	6	7	8
1	351827,23	1341360,7	351827,23	1341360,7	<i>Картометрический метод</i>	2,50	-
2	351838,89	1341362,83	351838,89	1341362,83	<i>Картометрический метод</i>	2,50	-
3	351867,09	1341464,29	351867,09	1341464,29	<i>Картометрический метод</i>	2,50	-
4	351865,1	1341573,86	351865,1	1341573,86	<i>Картометрический метод</i>	2,50	-
5	351860,45	1341644,91	351860,45	1341644,91	<i>Картометрический метод</i>	2,50	-
6	351853,8	1341677,44	351853,8	1341677,44	<i>Картометрический метод</i>	2,50	-
7	351852,57	1341715	351852,57	1341715	<i>Картометрический метод</i>	2,50	-
8	351867,19	1341716,33	351867,19	1341716,33	<i>Картометрический метод</i>	2,50	-
9	351864,53	1341742,23	351864,53	1341742,23	<i>Картометрический метод</i>	2,50	-
10	351850,58	1341740,9	351850,58	1341740,9	<i>Картометрический метод</i>	2,50	-
11	351841,94	1341943,43	351841,94	1341943,43	<i>Картометрический метод</i>	2,50	-
12	351842,1	1342051,63	351842,1	1342051,63	<i>Картометрический метод</i>	2,50	-
13	351846,52	1342065,27	351846,52	1342065,27	<i>Картометрический метод</i>	2,50	-
14	351846,52	1342129,69	351846,52	1342129,69	<i>Картометрический метод</i>	2,50	-
15	351771,28	1342626,86	351771,28	1342626,86	<i>Картометрический метод</i>	2,50	-
16	351713,95	1342624,65	351713,95	1342624,65	<i>Картометрический метод</i>	2,50	-
17	351661,04	1342598,93	351661,04	1342598,93	<i>Картометрический метод</i>	2,50	-
18	351573,4	1342592,8	351573,4	1342592,8	<i>Картометрический метод</i>	2,50	-
19	351616,95	1342238,1	351616,95	1342238,1	<i>Картометрический метод</i>	2,50	-
20	351650,65	1342057,31	351650,65	1342057,31	<i>Картометрический метод</i>	2,50	-
21	351658,01	1341979,96	351658,01	1341979,96	<i>Картометрический метод</i>	2,50	-
22	351656,3	1341867,67	351656,3	1341867,67	<i>Картометрический метод</i>	2,50	-

План границ объекта



Используемые условные знаки и обозначения:

Масштаб 1:10000

- I - характерная точка контура, сведения о которой позволяют однозначно определить её на местности
- - вновь образованная часть контура, сведения о которой достаточны для определения её местоположения
- - существующая часть контура, имеющиеся в ЕГРН сведения о которой достаточны для определения её местоположения

ОПИСАНИЕ МЕСТОПОЛОЖЕНИЯ ГРАНИЦ

1 Жилые зоны (населённый пункт с.Боровое)

(наименование объекта местоположение границ, которого описано (далее - объект))

Раздел 1

Сведения об объекте		
№ п/п	Характеристики объекта	Описание характеристик
1	2	3
1	Местоположение объекта	<i>Российская Федерация, Рязанская область, р-н Скопинский, с/п Шелемшиевское, с Боровое</i>
2	Площадь объекта ± величина погрешности определения площади (Р ± Дельта Р)	<i>366973кв.м. ± 212кв.м.</i>
3	Иные характеристики объекта	<i>Номер зоны:</i>

Раздел 3

Сведения о местоположении измененных (уточненных) границ объекта							
1. Система координат		<i>МСК-62</i>					
2. Сведения о характерных точках границ объекта							
Обозначение характерных точек границ	Существующие координаты, м		Измененные (уточненные) координаты, м		Метод определения координат характерной точки	Средняя квадратическая погрешность положения характерной точки (Мт), м	Описание обозначения точки на местности (при наличии)
	X	Y	X	Y			
1	2	3	4	5	6	7	8
1	337046,88	1337515,39	337046,88	1337515,39	<i>Картометрический метод</i>	2,50	-
2	337193,06	1337599,55	337193,06	1337599,55	<i>Картометрический метод</i>	2,50	-
3	337191,58	1337605,45	337191,58	1337605,45	<i>Картометрический метод</i>	2,50	-
4	337109,44	1337754,51	337109,44	1337754,51	<i>Картометрический метод</i>	2,50	-
5	337120,35	1337768,26	337120,35	1337768,26	<i>Картометрический метод</i>	2,50	-
6	337149,86	1337754,11	337149,86	1337754,11	<i>Картометрический метод</i>	2,50	-
7	337179,77	1337744,41	337179,77	1337744,41	<i>Картометрический метод</i>	2,50	-
8	337261,94	1337774,65	337261,94	1337774,65	<i>Картометрический метод</i>	2,50	-
9	337284,45	1337778,19	337284,45	1337778,19	<i>Картометрический метод</i>	2,50	-
10	337297,69	1337789,61	337297,69	1337789,61	<i>Картометрический метод</i>	2,50	-
11	337339,45	1337835,36	337339,45	1337835,36	<i>Картометрический метод</i>	2,50	-
12	337324,49	1337860,42	337324,49	1337860,42	<i>Картометрический метод</i>	2,50	-
13	337293,37	1337887,51	337293,37	1337887,51	<i>Картометрический метод</i>	2,50	-
14	337313,58	1337890,34	337313,58	1337890,34	<i>Картометрический метод</i>	2,50	-
15	337314,1	1337900,25	337314,1	1337900,25	<i>Картометрический метод</i>	2,50	-
16	337303,87	1337923,18	337303,87	1337923,18	<i>Картометрический метод</i>	2,50	-
17	337314,8	1337943,29	337314,8	1337943,29	<i>Картометрический метод</i>	2,50	-
18	337295,09	1337988,57	337295,09	1337988,57	<i>Картометрический метод</i>	2,50	-
19	337275,85	1338004,2	337275,85	1338004,2	<i>Картометрический метод</i>	2,50	-
20	337230,44	1337984,88	337230,44	1337984,88	<i>Картометрический метод</i>	2,50	-
21	337214,2	1338008,93	337214,2	1338008,93	<i>Картометрический метод</i>	2,50	-
22	337164,26	1337975,86	337164,26	1337975,86	<i>Картометрический метод</i>	2,50	-


Сведения о местоположении измененных (уточненных) границ объекта

23	337185,42	1337923,55	337185,42	1337923,55	Картометрический метод	2,50	-
24	337189,03	1337889,88	337189,03	1337889,88	Картометрический метод	2,50	-
25	337199,26	1337863,42	337199,26	1337863,42	Картометрический метод	2,50	-
26	337134,9	1337829,3	337134,9	1337829,3	Картометрический метод	2,50	-
27	337103,77	1337797,36	337103,77	1337797,36	Картометрический метод	2,50	-
28	337060,52	1337848,3	337060,52	1337848,3	Картометрический метод	2,50	-
29	337042,33	1337857,59	337042,33	1337857,59	Картометрический метод	2,50	-
30	337017,26	1337889,93	337017,26	1337889,93	Картометрический метод	2,50	-
31	336962,41	1337861,15	336962,41	1337861,15	Картометрический метод	2,50	-
32	336924,7	1337837,38	336924,7	1337837,38	Картометрический метод	2,50	-
33	336899,97	1337823,32	336899,97	1337823,32	Картометрический метод	2,50	-
34	336884,33	1337815,5	336884,33	1337815,5	Картометрический метод	2,50	-
35	336826,47	1337767,05	336826,47	1337767,05	Картометрический метод	2,50	-
36	336734,82	1337687,97	336734,82	1337687,97	Картометрический метод	2,50	-
37	336705,34	1337731,26	336705,34	1337731,26	Картометрический метод	2,50	-
38	336667,03	1337707,9	336667,03	1337707,9	Картометрический метод	2,50	-
39	336638,09	1337653,46	336638,09	1337653,46	Картометрический метод	2,50	-
40	336617,88	1337624,35	336617,88	1337624,35	Картометрический метод	2,50	-
41	336588,82	1337602,67	336588,82	1337602,67	Картометрический метод	2,50	-
42	336530,58	1337551,04	336530,58	1337551,04	Картометрический метод	2,50	-
43	336450,12	1337508,47	336450,12	1337508,47	Картометрический метод	2,50	-
44	336356,87	1337482,01	336356,87	1337482,01	Картометрический метод	2,50	-
45	336320,29	1337460,33	336320,29	1337460,33	Картометрический метод	2,50	-
46	336281,27	1337440,52	336281,27	1337440,52	Картометрический метод	2,50	-
47	336297,51	1337377,99	336297,51	1337377,99	Картометрический метод	2,50	-
48	336234,4	1337358,78	336234,4	1337358,78	Картометрический метод	2,50	-
49	336194,53	1337343,28	336194,53	1337343,28	Картометрический метод	2,50	-
50	336190,44	1337341,69	336190,44	1337341,69	Картометрический метод	2,50	-
51	336025,85	1337277,7	336025,85	1337277,7	Картометрический метод	2,50	-

Сведения о местоположении измененных (уточненных) границ объекта

52	336036,68	1337253,65	336036,68	1337253,65	Картометрический метод	2,50	-
53	336049,92	1337258,11	336049,92	1337258,11	Картометрический метод	2,50	-
54	336066,49	1337248	336066,49	1337248	Картометрический метод	2,50	-
55	336082,26	1337133,6	336082,26	1337133,6	Картометрический метод	2,50	-
56	336107,72	1337126,32	336107,72	1337126,32	Картометрический метод	2,50	-
57	336152,6	1337123,09	336152,6	1337123,09	Картометрический метод	2,50	-
58	336182,86	1337125,58	336182,86	1337125,58	Картометрический метод	2,50	-
59	336208,73	1337130,39	336208,73	1337130,39	Картометрический метод	2,50	-
60	336224,97	1337147,83	336224,97	1337147,83	Картометрический метод	2,50	-
61	336236,86	1337320,92	336236,86	1337320,92	Картометрический метод	2,50	-
62	336309,63	1337343,24	336309,63	1337343,24	Картометрический метод	2,50	-
63	336322,27	1337317,38	336322,27	1337317,38	Картометрический метод	2,50	-
64	336331,89	1337319,79	336331,89	1337319,79	Картометрический метод	2,50	-
65	336336,7	1337307,16	336336,7	1337307,16	Картометрический метод	2,50	-
66	336378,22	1337317,98	336378,22	1337317,98	Картометрический метод	2,50	-
67	336396,27	1337289,12	336396,27	1337289,12	Картометрический метод	2,50	-
68	336419,35	1337224,51	336419,35	1337224,51	Картометрический метод	2,50	-
69	336420,83	1337218,6	336420,83	1337218,6	Картометрический метод	2,50	-
70	336476,94	1337246,66	336476,94	1337246,66	Картометрический метод	2,50	-
71	336481,37	1337236,32	336481,37	1337236,32	Картометрический метод	2,50	-
72	336531,42	1337120,81	336531,42	1337120,81	Картометрический метод	2,50	-
73	336563,13	1337126,23	336563,13	1337126,23	Картометрический метод	2,50	-
74	336624,5	1337143,66	336624,5	1337143,66	Картометрический метод	2,50	-
75	336647,96	1337158,09	336647,96	1337158,09	Картометрический метод	2,50	-
76	336587,2	1337287,97	336587,2	1337287,97	Картометрический метод	2,50	-
77	336695,98	1337342,68	336695,98	1337342,68	Картометрический метод	2,50	-
78	336705,6	1337324,04	336705,6	1337324,04	Картометрический метод	2,50	-
79	336721,25	1337331,25	336721,25	1337331,25	Картометрический метод	2,50	-
80	336712,82	1337351,1	336712,82	1337351,1	Картометрический метод	2,50	-

План границ объекта



Используемые условные знаки и обозначения:

Масштаб 1:10000

- 1 - характерная точка контура, сведения о которой позволяют однозначно определить её на местности
- - существующая часть контура, имеющиеся в ЕГРН сведения о которой достаточны для определения её местоположения

ОПИСАНИЕ МЕСТОПОЛОЖЕНИЯ ГРАНИЦ

1 Жилые зоны (населённый пункт д.Говорово)

(наименование объекта местоположение границ, которого описано (далее - объект)

Раздел 1

Сведения об объекте		
№ п/п	Характеристики объекта	Описание характеристик
1	2	3
1	Местоположение объекта	<i>Российская Федерация, Рязанская область, р-н Скопинский, с/п Шелемшиевское, д Говорово</i>
2	Площадь объекта ± величина погрешности определения площади (Р ± Дельта Р)	<i>130784кв.м. ± 127кв.м.</i>
3	Иные характеристики объекта	<i>Номер зоны:</i>


Раздел 3

Сведения о местоположении измененных (уточненных) границ объекта							
1. Система координат		<i>МСК-62</i>					
2. Сведения о характерных точках границ объекта							
Обозначение характерных точек границ	Существующие координаты, м		Измененные (уточненные) координаты, м		Метод определения координат характерной точки	Средняя квадратическая погрешность положения характерной точки (Мт), м	Описание обозначения точки на местности (при наличии)
	X	Y	X	Y			
1	2	3	4	5	6	7	8
1	344632,76	1346129,86	344632,76	1346129,86	<i>Картометрический метод</i>	2,50	-
2	344703,6	1346163,01	344703,6	1346163,01	<i>Картометрический метод</i>	2,50	-
3	344710,41	1346185,71	344710,41	1346185,71	<i>Картометрический метод</i>	2,50	-
4	344719,13	1346207,02	344719,13	1346207,02	<i>Картометрический метод</i>	2,50	-
5	344685,59	1346283,6	344685,59	1346283,6	<i>Картометрический метод</i>	2,50	-
6	344702,84	1346334,59	344702,84	1346334,59	<i>Картометрический метод</i>	2,50	-
7	344714,15	1346390,33	344714,15	1346390,33	<i>Картометрический метод</i>	2,50	-
8	344706,88	1346463,89	344706,88	1346463,89	<i>Картометрический метод</i>	2,50	-
9	344692,8	1346497,49	344692,8	1346497,49	<i>Картометрический метод</i>	2,50	-
10	344695,07	1346535,64	344695,07	1346535,64	<i>Картометрический метод</i>	2,50	-
11	344716,86	1346641,89	344716,86	1346641,89	<i>Картометрический метод</i>	2,50	-
12	344720,76	1346655,36	344720,76	1346655,36	<i>Картометрический метод</i>	2,50	-
13	344662,24	1346667,03	344662,24	1346667,03	<i>Картометрический метод</i>	2,50	-
14	344644,08	1346679	344644,08	1346679	<i>Картометрический метод</i>	2,50	-
15	344747,96	1346657,81	344747,96	1346657,81	<i>Картометрический метод</i>	2,50	-
16	344771,33	1346652	344771,33	1346652	<i>Картометрический метод</i>	2,50	-
17	344800,95	1346756,97	344800,95	1346756,97	<i>Картометрический метод</i>	2,50	-
18	344669,22	1346782,31	344669,22	1346782,31	<i>Картометрический метод</i>	2,50	-
19	344639,08	1346680,27	344639,08	1346680,27	<i>Картометрический метод</i>	2,50	-
20	344619,7	1346661,65	344619,7	1346661,65	<i>Картометрический метод</i>	2,50	-
21	344572,59	1346671,22	344572,59	1346671,22	<i>Картометрический метод</i>	2,50	-
22	344542,89	1346671,36	344542,89	1346671,36	<i>Картометрический метод</i>	2,50	-

Сведения о местоположении измененных (уточненных) границ объекта

23	344508,51	1346599,11	344508,51	1346599,11	Картометрический метод	2,50	-
24	344496,27	1346577,85	344496,27	1346577,85	Картометрический метод	2,50	-
25	344489,42	1346565,96	344489,42	1346565,96	Картометрический метод	2,50	-
26	344482,15	1346541,89	344482,15	1346541,89	Картометрический метод	2,50	-
27	344476,28	1346516,98	344476,28	1346516,98	Картометрический метод	2,50	-
28	344474,48	1346455,66	344474,48	1346455,66	Картометрический метод	2,50	-
29	344460,85	1346455,66	344460,85	1346455,66	Картометрический метод	2,50	-
30	344461,29	1346437,06	344461,29	1346437,06	Картометрический метод	2,50	-
31	344474,94	1346437,5	344474,94	1346437,5	Картометрический метод	2,50	-
32	344477,65	1346373,94	344477,65	1346373,94	Картометрический метод	2,50	-
33	344467,2	1346373,03	344467,2	1346373,03	Картометрический метод	2,50	-
34	344467,65	1346354,54	344467,65	1346354,54	Картометрический метод	2,50	-
35	344480,37	1346355	344480,37	1346355	Картометрический метод	2,50	-
36	344480,82	1346341,83	344480,82	1346341,83	Картометрический метод	2,50	-
37	344468,1	1346340,47	344468,1	1346340,47	Картометрический метод	2,50	-
38	344469,47	1346319,12	344469,47	1346319,12	Картометрический метод	2,50	-
39	344471,94	1346308,24	344471,94	1346308,24	Картометрический метод	2,50	-
40	344484,7	1346309,4	344484,7	1346309,4	Картометрический метод	2,50	-
41	344485,62	1346303,27	344485,62	1346303,27	Картометрический метод	2,50	-
42	344402,96	1346304,49	344402,96	1346304,49	Картометрический метод	2,50	-
43	344400,53	1346276,29	344400,53	1346276,29	Картометрический метод	2,50	-
44	344451,77	1346270,21	344451,77	1346270,21	Картометрический метод	2,50	-
45	344454,34	1346247,05	344454,34	1346247,05	Картометрический метод	2,50	-
46	344503,36	1346249,22	344503,36	1346249,22	Картометрический метод	2,50	-
47	344510,36	1346234,66	344510,36	1346234,66	Картометрический метод	2,50	-
48	344528,7	1346195,4	344528,7	1346195,4	Картометрический метод	2,50	-
49	344498,98	1346177,17	344498,98	1346177,17	Картометрический метод	2,50	-
50	344518,63	1346133,31	344518,63	1346133,31	Картометрический метод	2,50	-
51	344550,6	1346151,7	344550,6	1346151,7	Картометрический метод	2,50	-

План границ объекта



Используемые условные знаки и обозначения:

Масштаб 1:10000

- 1 - характерная точка контура, сведения о которой позволяют однозначно определить её на местности
- - существующая часть контура, имеющиеся в ЕГРН сведения о которой достаточны для определения её местоположения

ОПИСАНИЕ МЕСТОПОЛОЖЕНИЯ ГРАНИЦ

1 Жилые зоны (населённый пункт д.Гореловка)

(наименование объекта местоположение границ, которого описано (далее - объект))

Раздел 1

Сведения об объекте		
№ п/п	Характеристики объекта	Описание характеристик
1	2	3
1	Местоположение объекта	<i>Российская Федерация, Рязанская область, р-н Скопинский, с/п Шелемшиевское, д Гореловка</i>
2	Площадь объекта ± величина погрешности определения площади (Р ± Дельта Р)	<i>819081кв.м. ± 317кв.м.</i>
3	Иные характеристики объекта	<i>Номер зоны:</i>

Раздел 3

Сведения о местоположении измененных (уточненных) границ объекта							
1. Система координат		<u>МСК-62</u>					
2. Сведения о характерных точках границ объекта							
Обозначение характерных точек границ	Существующие координаты, м		Измененные (уточненные) координаты, м		Метод определения координат характерной точки	Средняя квадратическая погрешность положения характерной точки (Мт), м	Описание обозначения точки на местности (при наличии)
	X	Y	X	Y			
1	2	3	4	5	6	7	8
1	345807,26	1343104,33	345807,26	1343104,33	Картометрический метод	2,50	-
2	345806,72	1343135,47	345806,72	1343135,47	Картометрический метод	2,50	-
3	345796,33	1343170,97	345796,33	1343170,97	Картометрический метод	2,50	-
4	345758,07	1343227,24	345758,07	1343227,24	Картометрический метод	2,50	-
5	345605,32	1343421,61	345605,32	1343421,61	Картометрический метод	2,50	-
6	345567,18	1343482,59	345567,18	1343482,59	Картометрический метод	2,50	-
7	345530,05	1343510,67	345530,05	1343510,67	Картометрический метод	2,50	-
8	345487,93	1343555,42	345487,93	1343555,42	Картометрический метод	2,50	-
9	345478,01	1343565,96	345478,01	1343565,96	Картометрический метод	2,50	-
10	345436,15	1343595,96	345436,15	1343595,96	Картометрический метод	2,50	-
11	345406,15	1343618,99	345406,15	1343618,99	Картометрический метод	2,50	-
12	345362,58	1343677,6	345362,58	1343677,6	Картометрический метод	2,50	-
13	345301,93	1343739,25	345301,93	1343739,25	Картометрический метод	2,50	-
14	345283,99	1343755,03	345283,99	1343755,03	Картометрический метод	2,50	-
15	345271,59	1343765,94	345271,59	1343765,94	Картометрический метод	2,50	-
16	345249,43	1343785,39	345249,43	1343785,39	Картометрический метод	2,50	-
17	-	-	345408,77	1343983,99	Картометрический метод	2,50	-
18	-	-	345381,59	1344007,84	Картометрический метод	2,50	-
19	345222,25	1343809,25	345222,25	1343809,25	Картометрический метод	2,50	-
20	345144,96	1343862,73	345144,96	1343862,73	Картометрический метод	2,50	-
21	345078,5	1343911,32	345078,5	1343911,32	Картометрический метод	2,50	-
22	345073,69	1343914,83	345073,69	1343914,83	Картометрический метод	2,50	-

Сведения о местоположении измененных (уточненных) границ объекта

23	345061,99	1343923,39	345061,99	1343923,39	Картометрический метод	2,50	-
24	345022,85	1343950,79	345022,85	1343950,79	Картометрический метод	2,50	-
25	344979,79	1343972,32	344979,79	1343972,32	Картометрический метод	2,50	-
26	344936,74	1343979,76	344936,74	1343979,76	Картометрический метод	2,50	-
27	344924,87	1343979,05	344924,87	1343979,05	Картометрический метод	2,50	-
28	344924,83	1343979,05	344924,83	1343979,05	Картометрический метод	2,50	-
29	344906,63	1343977,97	344906,63	1343977,97	Картометрический метод	2,50	-
30	344897,21	1343977,41	344897,21	1343977,41	Картометрический метод	2,50	-
31	344826,76	1343958,23	344826,76	1343958,23	Картометрический метод	2,50	-
32	344809,93	1343946,88	344809,93	1343946,88	Картометрический метод	2,50	-
33	344803,66	1343888,95	344803,66	1343888,95	Картометрический метод	2,50	-
34	344655,3	1343832,75	344655,3	1343832,75	Картометрический метод	2,50	-
35	344645,23	1343821,76	344645,23	1343821,76	Картометрический метод	2,50	-
36	344529,1	1343696,37	344529,1	1343696,37	Картометрический метод	2,50	-
37	344523,05	1343690,11	344523,05	1343690,11	Картометрический метод	2,50	-
38	-	-	344402,18	1343545,61	Картометрический метод	2,50	-
39	-	-	344575,89	1343416,81	Картометрический метод	2,50	-
40	-	-	344590,78	1343414,05	Картометрический метод	2,50	-
41	-	-	344602,97	1343419,83	Картометрический метод	2,50	-
42	-	-	344612,75	1343428,32	Картометрический метод	2,50	-
43	-	-	344630,02	1343415,18	Картометрический метод	2,50	-
44	-	-	344627,54	1343400,31	Картометрический метод	2,50	-
45	-	-	344626,9	1343386,44	Картометрический метод	2,50	-
46	-	-	344637,7	1343372,17	Картометрический метод	2,50	-
47	-	-	344662,83	1343356,11	Картометрический метод	2,50	-
48	-	-	344678,8	1343353,72	Картометрический метод	2,50	-
49	-	-	344687,04	1343348,47	Картометрический метод	2,50	-
50	-	-	344698,95	1343330,62	Картометрический метод	2,50	-
51	-	-	344890,17	1343185,52	Картометрический метод	2,50	-

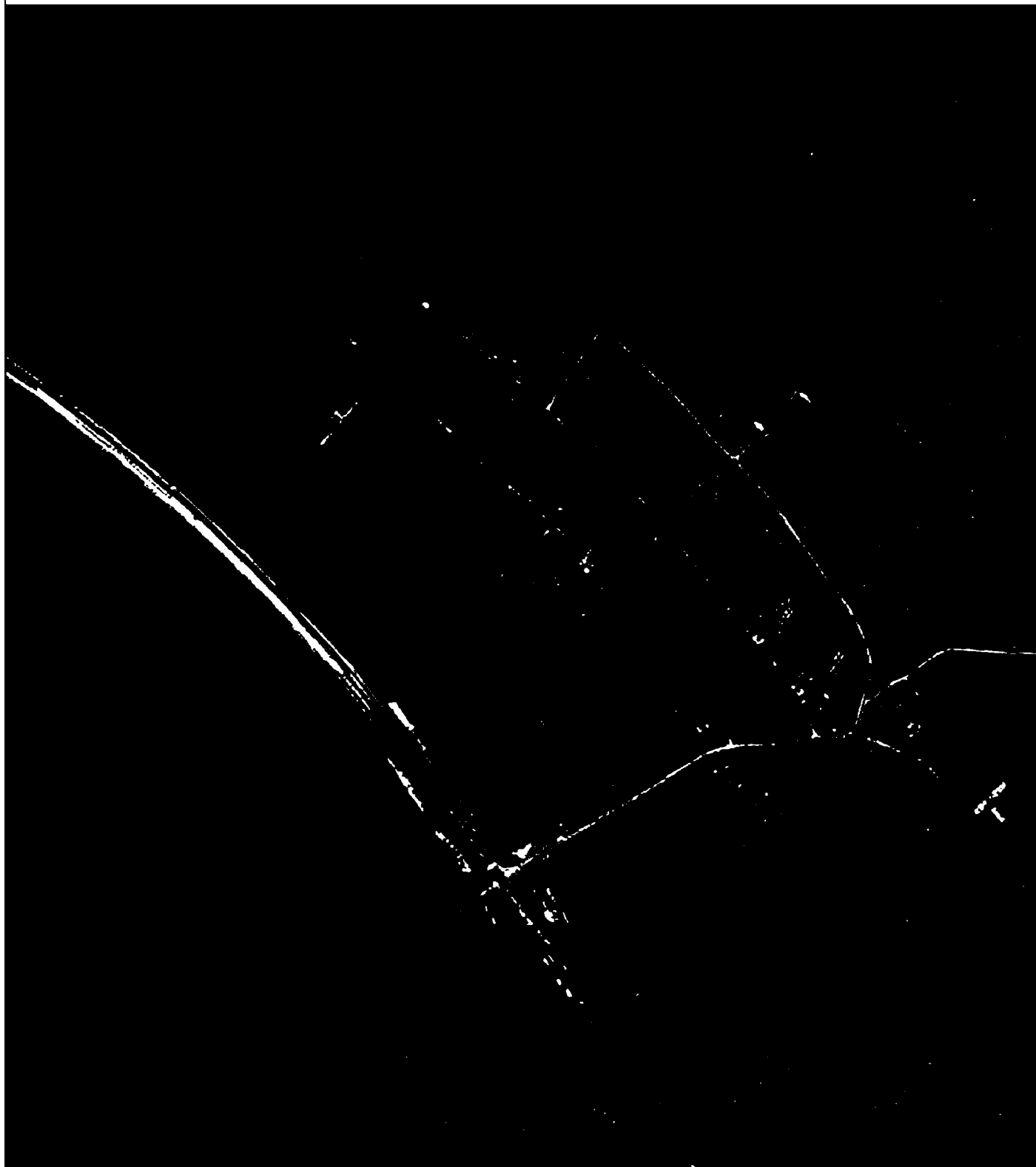
Сведения о местоположении измененных (уточненных) границ объекта

52	-	-	345018,73	1343079,07	Картометрический метод	2,50	-
53	-	-	345161,42	1342945,13	Картометрический метод	2,50	-
54	-	-	345269,03	1342836,7	Картометрический метод	2,50	-
55	-	-	345296,29	1342805,18	Картометрический метод	2,50	-
56	345321,95	1342828,45	345321,95	1342828,45	Картометрический метод	2,50	-
57	345444,17	1342943,17	345444,17	1342943,17	Картометрический метод	2,50	-
58	345549,02	1343047,96	345549,02	1343047,96	Картометрический метод	2,50	-
59	345669,38	1343041,83	345669,38	1343041,83	Картометрический метод	2,50	-
60	345773,37	1343087,94	345773,37	1343087,94	Картометрический метод	2,50	-
1	345807,26	1343104,33	345807,26	1343104,33	Картометрический метод	2,50	-
61	-	-	344880,38	1343354,54	Картометрический метод	2,50	-
62	-	-	344880,26	1343354,38	Картометрический метод	2,50	-
63	-	-	344880,06	1343354,53	Картометрический метод	2,50	-
64	-	-	344880,18	1343354,69	Картометрический метод	2,50	-
61	-	-	344880,38	1343354,54	Картометрический метод	2,50	-
65	-	-	344852,85	1343318,75	Картометрический метод	2,50	-
66	-	-	344853,05	1343318,6	Картометрический метод	2,50	-
67	-	-	344852,93	1343318,44	Картометрический метод	2,50	-
68	-	-	344852,73	1343318,6	Картометрический метод	2,50	-
65	-	-	344852,85	1343318,75	Картометрический метод	2,50	-
69	-	-	344825,93	1343283,29	Картометрический метод	2,50	-
70	-	-	344825,73	1343283,44	Картометрический метод	2,50	-
71	-	-	344825,85	1343283,6	Картометрический метод	2,50	-
72	-	-	344826,05	1343283,44	Картометрический метод	2,50	-
69	-	-	344825,93	1343283,29	Картометрический метод	2,50	-
73	-	-	344774,34	1343292,45	Картометрический метод	2,50	-
74	-	-	344774,58	1343292,53	Картометрический метод	2,50	-

Сведения о местоположении измененных (уточненных) границ объекта

75	-	-	344774,64	1343292,34	Картометрический метод	2,50	-
76	-	-	344774,4	1343292,26	Картометрический метод	2,50	-
73	-	-	344774,34	1343292,45	Картометрический метод	2,50	-
77	-	-	344761,04	1343329,94	Картометрический метод	2,50	-
78	-	-	344761,11	1343329,75	Картометрический метод	2,50	-
79	-	-	344760,87	1343329,67	Картометрический метод	2,50	-
80	-	-	344760,8	1343329,86	Картометрический метод	2,50	-
77	-	-	344761,04	1343329,94	Картометрический метод	2,50	-
81	-	-	344744,21	1343378,02	Картометрический метод	2,50	-
82	-	-	344743,98	1343377,93	Картометрический метод	2,50	-
83	-	-	344743,91	1343378,12	Картометрический метод	2,50	-
84	-	-	344744,15	1343378,21	Картометрический метод	2,50	-
81	-	-	344744,21	1343378,02	Картометрический метод	2,50	-
85	-	-	344724,69	1343433,06	Картометрический метод	2,50	-
86	-	-	344724,92	1343433,14	Картометрический метод	2,50	-
87	-	-	344724,99	1343432,95	Картометрический метод	2,50	-
88	-	-	344724,75	1343432,87	Картометрический метод	2,50	-
85	-	-	344724,69	1343433,06	Картометрический метод	2,50	-
89	-	-	344708,03	1343480,31	Картометрический метод	2,50	-
90	-	-	344707,97	1343480,49	Картометрический метод	2,50	-
91	-	-	344708,2	1343480,58	Картометрический метод	2,50	-
92	-	-	344708,27	1343480,39	Картометрический метод	2,50	-
89	-	-	344708,03	1343480,31	Картометрический метод	2,50	-
93	-	-	344690,56	1343530,1	Картометрический метод	2,50	-
94	-	-	344690,49	1343530,29	Картометрический метод	2,50	-
95	-	-	344690,73	1343530,37	Картометрический метод	2,50	-
96	-	-	344690,8	1343530,18	Картометрический метод	2,50	-

План границ объекта



Используемые условные знаки и обозначения:

Масштаб 1:10000

- I - характерная точка контура, сведения о которой позволяют однозначно определить её на местности
- - вновь образованная часть контура, сведения о которой достаточны для определения её местоположения
- - существующая часть контура, имеющиеся в ЕГРН сведения о которой достаточны для определения её местоположения

ОПИСАНИЕ МЕСТОПОЛОЖЕНИЯ ГРАНИЦ

1 Жилые зоны (населённый пункт с.Городецкое)

(наименование объекта местоположение границ, которого описано (далее - объект)

Раздел 1

Сведения об объекте		
№ п/п	Характеристики объекта	Описание характеристик
1	2	3
1	Местоположение объекта	<i>Российская Федерация, Рязанская область, р-н Скопинский, с/п Шелемшиевское, с Городецкое</i>
2	Площадь объекта ± величина погрешности определения площади (Р ± Дельта Р)	<i>1822982кв.м. ± 570кв.м.</i>
3	Иные характеристики объекта	<i>Номер зоны:</i>

Раздел 3

Сведения о местоположении измененных (уточненных) границ объекта							
1. Система координат		<i>МСК-62</i>					
2. Сведения о характерных точках границ объекта							
Обозначение характерных точек границ	Существующие координаты, м		Измененные (уточненные) координаты, м		Метод определения координат характерной точки	Средняя квадратическая погрешность положения характерной точки (Мт), м	Описание обозначения точки на местности (при наличии)
	X	Y	X	Y			
1	2	3	4	5	6	7	8
<i>ЗУЛ(1)</i>							
1	342287,95	1333439,33	342287,95	1333439,33	<i>Картометрический метод</i>	2,50	-
2	342306,97	1333507,26	342306,97	1333507,26	<i>Картометрический метод</i>	2,50	-
3	342317,16	1333555,49	342317,16	1333555,49	<i>Картометрический метод</i>	2,50	-
4	342340,94	1333668,25	342340,94	1333668,25	<i>Картометрический метод</i>	2,50	-
5	342349,81	1333755,17	342349,81	1333755,17	<i>Картометрический метод</i>	2,50	-
6	342356,01	1333797,7	342356,01	1333797,7	<i>Картометрический метод</i>	2,50	-
7	342372,84	1333795,04	342372,84	1333795,04	<i>Картометрический метод</i>	2,50	-
8	342379,58	1333810,89	342379,58	1333810,89	<i>Картометрический метод</i>	2,50	-
9	342387,36	1333830,55	342387,36	1333830,55	<i>Картометрический метод</i>	2,50	-
10	342439,52	1333823,47	342439,52	1333823,47	<i>Картометрический метод</i>	2,50	-
11	342456,57	1333871,23	342456,57	1333871,23	<i>Картометрический метод</i>	2,50	-
12	342471,65	1333908,99	342471,65	1333908,99	<i>Картометрический метод</i>	2,50	-
13	342489,58	1333963,38	342489,58	1333963,38	<i>Картометрический метод</i>	2,50	-
14	342538,31	1334151,22	342538,31	1334151,22	<i>Картометрический метод</i>	2,50	-
15	342555,81	1334206,16	342555,81	1334206,16	<i>Картометрический метод</i>	2,50	-
16	342567,33	1334270,4	342567,33	1334270,4	<i>Картометрический метод</i>	2,50	-
17	342574,41	1334343,5	342574,41	1334343,5	<i>Картометрический метод</i>	2,50	-
18	342589,9	1334360,55	342589,9	1334360,55	<i>Картометрический метод</i>	2,50	-
19	342620,32	1334376,33	342620,32	1334376,33	<i>Картометрический метод</i>	2,50	-
20	342697,95	1334358,79	342697,95	1334358,79	<i>Картометрический метод</i>	2,50	-
21	342732,47	1334355,29	342732,47	1334355,29	<i>Картометрический метод</i>	2,50	-

Сведения о местоположении измененных (уточненных) границ объекта

22	342772,93	1334361,5	342772,93	1334361,5	Картометрический метод	2,50	-
23	342786,47	1334368,59	342786,47	1334368,59	Картометрический метод	2,50	-
24	342810,01	1334388,67	342810,01	1334388,67	Картометрический метод	2,50	-
25	342824,55	1334414,21	342824,55	1334414,21	Картометрический метод	2,50	-
26	342812,72	1334542,17	342812,72	1334542,17	Картометрический метод	2,50	-
27	342776,93	1334625,89	342776,93	1334625,89	Картометрический метод	2,50	-
28	342767,43	1334870,33	342767,43	1334870,33	Картометрический метод	2,50	-
29	342750,5	1334909,13	342750,5	1334909,13	Картометрический метод	2,50	-
30	342758,11	1335011,76	342758,11	1335011,76	Картометрический метод	2,50	-
31	342772,68	1335080,1	342772,68	1335080,1	Картометрический метод	2,50	-
32	342796,66	1335137,4	342796,66	1335137,4	Картометрический метод	2,50	-
33	342809	1335162,01	342809	1335162,01	Картометрический метод	2,50	-
34	342814,7	1335177,16	342814,7	1335177,16	Картометрический метод	2,50	-
35	342857,23	1335170,95	342857,23	1335170,95	Картометрический метод	2,50	-
36	342904,63	1335168,29	342904,63	1335168,29	Картометрический метод	2,50	-
37	342937,32	1335164,23	342937,32	1335164,23	Картометрический метод	2,50	-
38	342961,89	1335167,74	342961,89	1335167,74	Картометрический метод	2,50	-
39	342982,95	1335174,17	342982,95	1335174,17	Картометрический метод	2,50	-
40	342996,34	1335187,79	342996,34	1335187,79	Картометрический метод	2,50	-
41	343000,5	1335205,74	343000,5	1335205,74	Картометрический метод	2,50	-
42	342998,75	1335257,19	342998,75	1335257,19	Картометрический метод	2,50	-
43	342980,03	1335325,6	342980,03	1335325,6	Картометрический метод	2,50	-
44	342973,64	1335352,26	342973,64	1335352,26	Картометрический метод	2,50	-
45	342944,95	1335343,74	342944,95	1335343,74	Картометрический метод	2,50	-
46	342925,9	1335320,26	342925,9	1335320,26	Картометрический метод	2,50	-
47	342896,22	1335322,03	342896,22	1335322,03	Картометрический метод	2,50	-
48	342905,08	1335364,12	342905,08	1335364,12	Картометрический метод	2,50	-
49	342915,27	1335388,48	342915,27	1335388,48	Картометрический метод	2,50	-
50	342919,82	1335415,99	342919,82	1335415,99	Картометрический метод	2,50	-

Сведения о местоположении измененных (уточненных) границ объекта

51	342950,24	1335444,05	342950,24	1335444,05	Картометрический метод	2,50	-
52	342941,31	1335546,47	342941,31	1335546,47	Картометрический метод	2,50	-
53	342905,25	1335691,82	342905,25	1335691,82	Картометрический метод	2,50	-
54	342856,89	1335779,03	342856,89	1335779,03	Картометрический метод	2,50	-
55	342826,53	1335891,47	342826,53	1335891,47	Картометрический метод	2,50	-
56	342827,11	1335907,84	342827,11	1335907,84	Картометрический метод	2,50	-
57	342821,87	1335929,57	342821,87	1335929,57	Картометрический метод	2,50	-
58	342823,02	1335951,69	342823,02	1335951,69	Картометрический метод	2,50	-
59	342809,56	1335970,4	342809,56	1335970,4	Картометрический метод	2,50	-
60	342799,09	1336027,42	342799,09	1336027,42	Картометрический метод	2,50	-
61	342666,63	1336066,08	342666,63	1336066,08	Картометрический метод	2,50	-
62	342642,12	1336069,09	342642,12	1336069,09	Картометрический метод	2,50	-
63	342584,35	1336026,4	342584,35	1336026,4	Картометрический метод	2,50	-
64	342573,31	1336046,61	342573,31	1336046,61	Картометрический метод	2,50	-
65	342495,17	1336040,77	342495,17	1336040,77	Картометрический метод	2,50	-
66	342443,89	1336034,36	342443,89	1336034,36	Картометрический метод	2,50	-
67	342407,54	1336022,67	342407,54	1336022,67	Картометрический метод	2,50	-
68	342392,01	1336018,16	342392,01	1336018,16	Картометрический метод	2,50	-
69	342486,86	1335857,2	342486,86	1335857,2	Картометрический метод	2,50	-
70	342524,96	1335796,5	342524,96	1335796,5	Картометрический метод	2,50	-
71	342549,77	1335770,36	342549,77	1335770,36	Картометрический метод	2,50	-
72	342506,9	1335767,09	342506,9	1335767,09	Картометрический метод	2,50	-
73	342415,74	1335769,43	342415,74	1335769,43	Картометрический метод	2,50	-
74	342385,9	1335768,26	342385,9	1335768,26	Картометрический метод	2,50	-
75	342358,99	1335775,28	342358,99	1335775,28	Картометрический метод	2,50	-
76	342326,23	1335786,39	342326,23	1335786,39	Картометрический метод	2,50	-
77	342284,37	1335788,13	342284,37	1335788,13	Картометрический метод	2,50	-
78	342245,76	1335778,78	342245,76	1335778,78	Картометрический метод	2,50	-
79	342185,51	1335757,15	342185,51	1335757,15	Картометрический метод	2,50	-

Сведения о местоположении измененных (уточненных) границ объекта

80	342128,18	1335728,5	342128,18	1335728,5	Картометрический метод	2,50	-
81	342082,68	1335717,46	342082,68	1335717,46	Картометрический метод	2,50	-
82	342004,13	1335701,16	342004,13	1335701,16	Картометрический метод	2,50	-
83	341904,09	1335672,51	341904,09	1335672,51	Картометрический метод	2,50	-
84	341827,73	1335643,35	341827,73	1335643,35	Картометрический метод	2,50	-
85	341797,31	1335629,32	341797,31	1335629,32	Картометрический метод	2,50	-
86	341784,44	1335612,36	341784,44	1335612,36	Картометрический метод	2,50	-
87	341741,73	1335587,22	341741,73	1335587,22	Картометрический метод	2,50	-
88	341735,05	1335549,3	341735,05	1335549,3	Картометрический метод	2,50	-
89	341650,54	1335479,73	341650,54	1335479,73	Картометрический метод	2,50	-
90	341629,98	1335463,93	341629,98	1335463,93	Картометрический метод	2,50	-
91	341641,18	1335445,82	341641,18	1335445,82	Картометрический метод	2,50	-
92	341666,33	1335431,79	341666,33	1335431,79	Картометрический метод	2,50	-
93	341701,43	1335397,29	341701,43	1335397,29	Картометрический метод	2,50	-
94	341549,83	1335297,64	341549,83	1335297,64	Картометрический метод	2,50	-
95	341617,63	1335189,35	341617,63	1335189,35	Картометрический метод	2,50	-
96	341611,59	1335185,58	341611,59	1335185,58	Картометрический метод	2,50	-
97	341628,73	1335159,08	341628,73	1335159,08	Картометрический метод	2,50	-
98	341703,09	1335043,91	341703,09	1335043,91	Картометрический метод	2,50	-
99	341804,26	1335069,69	341804,26	1335069,69	Картометрический метод	2,50	-
100	341828,83	1335081,97	341828,83	1335081,97	Картометрический метод	2,50	-
101	341977,66	1335144,72	341977,66	1335144,72	Картометрический метод	2,50	-
102	341984,49	1335113,6	341984,49	1335113,6	Картометрический метод	2,50	-
103	341990,93	1335084,36	341990,93	1335084,36	Картометрический метод	2,50	-
104	342009,76	1335050,25	342009,76	1335050,25	Картометрический метод	2,50	-
105	342003,08	1334955,66	342003,08	1334955,66	Картометрический метод	2,50	-
106	341979,54	1334909,74	341979,54	1334909,74	Картометрический метод	2,50	-
107	341900,5	1334862,83	341900,5	1334862,83	Картометрический метод	2,50	-
108	341896,83	1334844,01	341896,83	1334844,01	Картометрический метод	2,50	-

Сведения о местоположении измененных (уточненных) границ объекта

109	341979,65	1334659,95	341979,65	1334659,95	Картометрический метод	2,50	-
110	342045,87	1334536,76	342045,87	1334536,76	Картометрический метод	2,50	-
111	342066,83	1334489,74	342066,83	1334489,74	Картометрический метод	2,50	-
112	342195,59	1334437,8	342195,59	1334437,8	Картометрический метод	2,50	-
113	342235,28	1334410,93	342235,28	1334410,93	Картометрический метод	2,50	-
114	342243,47	1334385,79	342243,47	1334385,79	Картометрический метод	2,50	-
115	342257,51	1334339,01	342257,51	1334339,01	Картометрический метод	2,50	-
116	342251,08	1334212,73	342251,08	1334212,73	Картометрический метод	2,50	-
117	342241,06	1334191,85	342241,06	1334191,85	Картометрический метод	2,50	-
118	342210,32	1334122,03	342210,32	1334122,03	Картометрический метод	2,50	-
119	342190,46	1334065,03	342190,46	1334065,03	Картометрический метод	2,50	-
120	342180,9	1334036,99	342180,9	1334036,99	Картометрический метод	2,50	-
121	342166,28	1334029,39	342166,28	1334029,39	Картометрический метод	2,50	-
122	342137,3	1334023,4	342137,3	1334023,4	Картометрический метод	2,50	-
123	342120,13	1333914,93	342120,13	1333914,93	Картометрический метод	2,50	-
124	342104,33	1333849,45	342104,33	1333849,45	Картометрический метод	2,50	-
125	342067,86	1333670,97	342067,86	1333670,97	Картометрический метод	2,50	-
126	342010,12	1333370,04	342010,12	1333370,04	Картометрический метод	2,50	-
127	342011,45	1333365,52	342011,45	1333365,52	Картометрический метод	2,50	-
128	342130,64	1333364,81	342130,64	1333364,81	Картометрический метод	2,50	-
129	342158,91	1333329,27	342158,91	1333329,27	Картометрический метод	2,50	-
130	342262,82	1333325,89	342262,82	1333325,89	Картометрический метод	2,50	-
131	342267,43	1333346,68	342267,43	1333346,68	Картометрический метод	2,50	-
1	342287,95	1333439,33	342287,95	1333439,33	Картометрический метод	2,50	-
132	-	-	342517,07	1335272,77	Картометрический метод	2,50	-
133	-	-	342522,98	1335280,42	Картометрический метод	2,50	-
134	-	-	342527,31	1335289,06	Картометрический метод	2,50	-
135	-	-	342529,89	1335298,35	Картометрический метод	2,50	-
136	-	-	342544,8	1335372,34	Картометрический метод	2,50	-

Сведения о местоположении измененных (уточненных) границ объекта

137	-	-	342549,44	1335406,1	Картометрический метод	2,50	-
138	-	-	342549,81	1335415,9	Картометрический метод	2,50	-
139	-	-	342548,26	1335425,61	Картометрический метод	2,50	-
140	-	-	342544,83	1335434,83	Картометрический метод	2,50	-
141	-	-	342539,66	1335443,2	Картометрический метод	2,50	-
142	-	-	342412,26	1335431,14	Картометрический метод	2,50	-
143	-	-	342348,29	1335429,93	Картометрический метод	2,50	-
144	-	-	342338,81	1335429,1	Картометрический метод	2,50	-
145	-	-	342335,27	1335425,05	Картометрический метод	2,50	-
146	-	-	342330,19	1335415,88	Картометрический метод	2,50	-
147	-	-	342327,12	1335405,84	Картометрический метод	2,50	-
148	-	-	342322,19	1335380,43	Картометрический метод	2,50	-
149	-	-	342321,33	1335368,61	Картометрический метод	2,50	-
150	-	-	342321,98	1335354,51	Картометрический метод	2,50	-
151	-	-	342323,52	1335344,26	Картометрический метод	2,50	-
152	-	-	342327,83	1335327,63	Картометрический метод	2,50	-
153	-	-	342329,74	1335321,78	Картометрический метод	2,50	-
154	-	-	342336,7	1335304,2	Картометрический метод	2,50	-
155	-	-	342340,86	1335296	Картометрический метод	2,50	-
156	-	-	342346,45	1335288,69	Картометрический метод	2,50	-
157	-	-	342365,97	1335267,54	Картометрический метод	2,50	-
158	-	-	342374,37	1335260,26	Картометрический метод	2,50	-
159	-	-	342388,35	1335250,64	Картометрический метод	2,50	-
160	-	-	342395,8	1335246,41	Картометрический метод	2,50	-
161	-	-	342403,86	1335243,51	Картометрический метод	2,50	-
162	-	-	342412,29	1335242,03	Картометрический метод	2,50	-
163	-	-	342421,23	1335241,23	Картометрический метод	2,50	-
164	-	-	342429,64	1335241,2	Картометрический метод	2,50	-
165	-	-	342453,9	1335243,15	Картометрический метод	2,50	-

Сведения о местоположении измененных (уточненных) границ объекта

166	-	-	342462,49	1335244,6	Картометрический метод	2,50	-
167	-	-	342470,69	1335247,52	Картометрический метод	2,50	-
168	-	-	342501,43	1335261,56	Картометрический метод	2,50	-
169	-	-	342509,79	1335266,4	Картометрический метод	2,50	-
132	-	-	342517,07	1335272,77	Картометрический метод	2,50	-
170	342233,09	1334678,94	342233,09	1334678,94	Картометрический метод	2,50	-
171	342218,33	1334742,56	342218,33	1334742,56	Картометрический метод	2,50	-
172	342151	1334733,1	342151	1334733,1	Картометрический метод	2,50	-
173	342161,77	1334681,82	342161,77	1334681,82	Картометрический метод	2,50	-
174	342203,2	1334689,86	342203,2	1334689,86	Картометрический метод	2,50	-
175	342206,44	1334675,24	342206,44	1334675,24	Картометрический метод	2,50	-
170	342233,09	1334678,94	342233,09	1334678,94	Картометрический метод	2,50	-
176	342122,23	1334716,38	342122,23	1334716,38	Картометрический метод	2,50	-
177	342107,77	1334782,71	342107,77	1334782,71	Картометрический метод	2,50	-
178	342015,61	1334769,62	342015,61	1334769,62	Картометрический метод	2,50	-
179	341982,42	1334875,74	341982,42	1334875,74	Картометрический метод	2,50	-
180	341936,22	1334863,08	341936,22	1334863,08	Картометрический метод	2,50	-
181	341970,03	1334754,89	341970,03	1334754,89	Картометрический метод	2,50	-
182	342017,9	1334762,45	342017,9	1334762,45	Картометрический метод	2,50	-
183	342033,67	1334704,4	342033,67	1334704,4	Картометрический метод	2,50	-
184	342068,27	1334711,91	342068,27	1334711,91	Картометрический метод	2,50	-
185	342070	1334703,95	342070	1334703,95	Картометрический метод	2,50	-
176	342122,23	1334716,38	342122,23	1334716,38	Картометрический метод	2,50	-
ЗУ(2)							
186	341670,82	1335036,21	341670,82	1335036,21	Картометрический метод	2,50	-
187	341603,39	1335143,9	341603,39	1335143,9	Картометрический метод	2,50	-
188	341614,96	1335150,88	341614,96	1335150,88	Картометрический метод	2,50	-
189	341597,44	1335176,83	341597,44	1335176,83	Картометрический метод	2,50	-
190	341584,19	1335168,79	341584,19	1335168,79	Картометрический метод	2,50	-

План границ объекта



Используемые условные знаки и обозначения:

Масштаб 1:10000

- I - характерная точка контура, сведения о которой позволяют однозначно определить её на местности
- - вновь образованная часть контура, сведения о которой достаточны для определения её местоположения
- - существующая часть контура, имеющиеся в ЕГРН сведения о которой достаточны для определения её местоположения

ОПИСАНИЕ МЕСТОПОЛОЖЕНИЯ ГРАНИЦ

1 Жилые зоны (населённый пункт д.Гудовка)

(наименование объекта местоположение границ, которого описано (далее - объект)

Раздел 1

Сведения об объекте		
№ п/п	Характеристики объекта	Описание характеристик
1	2	3
1	Местоположение объекта	<i>Российская Федерация, Рязанская область, р-н Скопинский, с/п Шелемшиевское, д Гудовка</i>
2	Площадь объекта ± величина погрешности определения площади (Р ± Дельта Р)	<i>28231кв.м. ± 59кв.м.</i>
3	Иные характеристики объекта	<i>Номер зоны:</i>

Раздел 3

Сведения о местоположении измененных (уточненных) границ объекта							
1. Система координат		<i>МСК-62</i>					
2. Сведения о характерных точках границ объекта							
Обозначение характерных точек границ	Существующие координаты, м		Измененные (уточненные) координаты, м		Метод определения координат характерной точки	Средняя квадратическая погрешность положения характерной точки (Мт), м	Описание обозначения точки на местности (при наличии)
	X	Y	X	Y			
1	2	3	4	5	6	7	8
1	349168,07	1332646,86	349168,07	1332646,86	<i>Картометрический метод</i>	2,50	-
2	349173,95	1332654,13	349173,95	1332654,13	<i>Картометрический метод</i>	2,50	-
3	349265,41	1332767,24	349265,41	1332767,24	<i>Картометрический метод</i>	2,50	-
4	349326,58	1332850,82	349326,58	1332850,82	<i>Картометрический метод</i>	2,50	-
5	349296,77	1332862,06	349296,77	1332862,06	<i>Картометрический метод</i>	2,50	-
6	349273,59	1332866	349273,59	1332866	<i>Картометрический метод</i>	2,50	-
7	349254,81	1332866,68	349254,81	1332866,68	<i>Картометрический метод</i>	2,50	-
8	349214,85	1332817,78	349214,85	1332817,78	<i>Картометрический метод</i>	2,50	-
9	349187,12	1332776,21	349187,12	1332776,21	<i>Картометрический метод</i>	2,50	-
10	349161,85	1332744,43	349161,85	1332744,43	<i>Картометрический метод</i>	2,50	-
11	349081,1	1332650,68	349081,1	1332650,68	<i>Картометрический метод</i>	2,50	-
12	349007,7	1332549,62	349007,7	1332549,62	<i>Картометрический метод</i>	2,50	-
13	349015,86	1332524,35	349015,86	1332524,35	<i>Картометрический метод</i>	2,50	-
14	349037,06	1332508,05	349037,06	1332508,05	<i>Картометрический метод</i>	2,50	-
15	349091,7	1332561,84	349091,7	1332561,84	<i>Картометрический метод</i>	2,50	-
16	349152,05	1332627,05	349152,05	1332627,05	<i>Картометрический метод</i>	2,50	-
1	349168,07	1332646,86	349168,07	1332646,86	<i>Картометрический метод</i>	2,50	-
3. Сведения о характерных точках части (частей) границы объекта							
Часть № -							
Обозначение характерных точек	Существующие координаты, м		Измененные (уточненные) координаты, м		Метод определения координат	Средняя квадратическая погрешность	Описание обозначения точки на

Сведения о местоположении измененных (уточненных) границ объекта

ных точек границ					координат		ь положения характерной точки (Мт), м	точки на местности (при наличии)
	X	Y	X	Y	характерной точки			
1	2	3	4	5	6	7	8	
-	-	-	-	-	-	-	-	

План границ объекта



Используемые условные знаки и обозначения:

Масштаб 1:10000

- I - характерная точка контура, сведения о которой позволяют однозначно определить её на местности
- - существующая часть контура, имеющиеся в ЕГРН сведения о которой достаточны для определения её местоположения

ОПИСАНИЕ МЕСТОПОЛОЖЕНИЯ ГРАНИЦ

1 Жилые зоны (населённый пункт д.Гусиловка)

(наименование объекта местоположение границ, которого описано (далее - объект)

Раздел 1

Сведения об объекте		
№ п/п	Характеристики объекта	Описание характеристик
1	2	3
1	Местоположение объекта	<i>Российская Федерация, Рязанская область, р-н Скопинский, с/п Шелемшиевское, д Гусиловка</i>
2	Площадь объекта ± величина погрешности определения площади (Р ± Дельта Р)	<i>139997кв.м. ± 131кв.м.</i>
3	Иные характеристики объекта	<i>Номер зоны:</i>

Раздел 3

Сведения о местоположении измененных (уточненных) границ объекта							
1. Система координат		<i>МСК-62</i>					
2. Сведения о характерных точках границ объекта							
Обозначение характерных точек границ	Существующие координаты, м		Измененные (уточненные) координаты, м		Метод определения координат характерной точки	Средняя квадратическая погрешность положения характерной точки (Мт), м	Описание обозначения точки на местности (при наличии)
	X	Y	X	Y			
1	2	3	4	5	6	7	8
1	352477,27	1343110,76	352477,27	1343110,76	<i>Картометрический метод</i>	2,50	-
2	352486,37	1343199,59	352486,37	1343199,59	<i>Картометрический метод</i>	2,50	-
3	352436	1343213,66	352436	1343213,66	<i>Картометрический метод</i>	2,50	-
4	352387,39	1343238,29	352387,39	1343238,29	<i>Картометрический метод</i>	2,50	-
5	352345,32	1343249,56	352345,32	1343249,56	<i>Картометрический метод</i>	2,50	-
6	352352,45	1343289,01	352352,45	1343289,01	<i>Картометрический метод</i>	2,50	-
7	352369,49	1343286,42	352369,49	1343286,42	<i>Картометрический метод</i>	2,50	-
8	352422,3	1343272,72	352422,3	1343272,72	<i>Картометрический метод</i>	2,50	-
9	352529,69	1343255,7	352529,69	1343255,7	<i>Картометрический метод</i>	2,50	-
10	352543,4	1343324,91	352543,4	1343324,91	<i>Картометрический метод</i>	2,50	-
11	352501,92	1343337,5	352501,92	1343337,5	<i>Картометрический метод</i>	2,50	-
12	352435,01	1343346,75	352435,01	1343346,75	<i>Картометрический метод</i>	2,50	-
13	352426,08	1343361,5	352426,08	1343361,5	<i>Картометрический метод</i>	2,50	-
14	352365,6	1343365,63	352365,6	1343365,63	<i>Картометрический метод</i>	2,50	-
15	352384,01	1343440,01	352384,01	1343440,01	<i>Картометрический метод</i>	2,50	-
16	352478,93	1343425,23	352478,93	1343425,23	<i>Картометрический метод</i>	2,50	-
17	352512,63	1343424,49	352512,63	1343424,49	<i>Картометрический метод</i>	2,50	-
18	352559,29	1343413,39	352559,29	1343413,39	<i>Картометрический метод</i>	2,50	-
19	352582,9	1343541,31	352582,9	1343541,31	<i>Картометрический метод</i>	2,50	-
20	352588,88	1343584,21	352588,88	1343584,21	<i>Картометрический метод</i>	2,50	-
21	352584,81	1343602,72	352584,81	1343602,72	<i>Картометрический метод</i>	2,50	-
22	352569,63	1343609,38	352569,63	1343609,38	<i>Картометрический метод</i>	2,50	-

Сведения о местоположении измененных (уточненных) границ объекта

23	352554,93	1343626,33	352554,93	1343626,33	Картометрический метод	2,50	-
24	352544,79	1343651,5	352544,79	1343651,5	Картометрический метод	2,50	-
25	352538,02	1343709,35	352538,02	1343709,35	Картометрический метод	2,50	-
26	352465,9	1343688,31	352465,9	1343688,31	Картометрический метод	2,50	-
27	352417,82	1343684,93	352417,82	1343684,93	Картометрический метод	2,50	-
28	352389,34	1343632,76	352389,34	1343632,76	Картометрический метод	2,50	-
29	352373,28	1343740,25	352373,28	1343740,25	Картометрический метод	2,50	-
30	352419,98	1343733,39	352419,98	1343733,39	Картометрический метод	2,50	-
31	352449,41	1343815,37	352449,41	1343815,37	Картометрический метод	2,50	-
32	352471,44	1343858,48	352471,44	1343858,48	Картометрический метод	2,50	-
33	352489,84	1343923,09	352489,84	1343923,09	Картометрический метод	2,50	-
34	352354,83	1343897,14	352354,83	1343897,14	Картометрический метод	2,50	-
35	352361,75	1344047,92	352361,75	1344047,92	Картометрический метод	2,50	-
36	352436,88	1344077,85	352436,88	1344077,85	Картометрический метод	2,50	-
37	352437,63	1344104,15	352437,63	1344104,15	Картометрический метод	2,50	-
38	352423,36	1344120,67	352423,36	1344120,67	Картометрический метод	2,50	-
39	352336,96	1344104,9	352336,96	1344104,9	Картометрический метод	2,50	-
40	352344,47	1344041,04	352344,47	1344041,04	Картометрический метод	2,50	-
41	352336,59	1343869,38	352336,59	1343869,38	Картометрический метод	2,50	-
42	352353,49	1343743,16	352353,49	1343743,16	Картометрический метод	2,50	-
43	352374,15	1343604,92	352374,15	1343604,92	Картометрический метод	2,50	-
44	352341,84	1343487,72	352341,84	1343487,72	Картометрический метод	2,50	-
45	352342,04	1343317,99	352342,04	1343317,99	Картометрический метод	2,50	-
46	352307,67	1343178,22	352307,67	1343178,22	Картометрический метод	2,50	-
47	352296,56	1343179,7	352296,56	1343179,7	Картометрический метод	2,50	-
48	352292,86	1343157,86	352292,86	1343157,86	Картометрический метод	2,50	-
49	352302,85	1343156,01	352302,85	1343156,01	Картометрический метод	2,50	-
50	352296,19	1343121,59	352296,19	1343121,59	Картометрический метод	2,50	-
51	352289,52	1343058,3	352289,52	1343058,3	Картометрический метод	2,50	-

План границ объекта



Используемые условные знаки и обозначения:

Масштаб 1:10000

- 1 - характерная точка контура, сведения о которой позволяют однозначно определить её на местности
- - существующая часть контура, имеющиеся в ЕГРН сведения о которой достаточны для определения её местоположения

ОПИСАНИЕ МЕСТОПОЛОЖЕНИЯ ГРАНИЦ

1 Жилые зоны (населённый пункт д. Дегтярка)

(наименование объекта местоположение границ, которого описано (далее - объект))

Раздел 1

Сведения об объекте		
№ п/п	Характеристики объекта	Описание характеристик
1	2	3
1	Местоположение объекта	<i>Российская Федерация, Рязанская область, р-н Скопинский, с/п Шелемшиевское, д Дегтярка</i>
2	Площадь объекта ± величина погрешности определения площади (Р ± Дельта Р)	<i>123309кв.м. ± 123кв.м.</i>
3	Иные характеристики объекта	<i>Номер зоны:</i>

Раздел 3

Сведения о местоположении измененных (уточненных) границ объекта							
1. Система координат		<i>МСК-62</i>					
2. Сведения о характерных точках границ объекта							
Обозначение характерных точек границ	Существующие координаты, м		Измененные (уточненные) координаты, м		Метод определения координат характерной точки	Средняя квадратическая погрешность положения характерной точки (Мт), м	Описание обозначения точки на местности (при наличии)
	X	Y	X	Y			
1	2	3	4	5	6	7	8
1	345257,17	1337802,83	345257,17	1337802,83	<i>Картометрический метод</i>	2,50	-
2	345258,44	1337842,9	345258,44	1337842,9	<i>Картометрический метод</i>	2,50	-
3	345265,12	1337875,65	345265,12	1337875,65	<i>Картометрический метод</i>	2,50	-
4	345248,27	1337893,46	345248,27	1337893,46	<i>Картометрический метод</i>	2,50	-
5	345275,94	1337918,9	345275,94	1337918,9	<i>Картометрический метод</i>	2,50	-
6	345325,55	1337866,11	345325,55	1337866,11	<i>Картометрический метод</i>	2,50	-
7	345338,27	1337867,07	345338,27	1337867,07	<i>Картометрический метод</i>	2,50	-
8	345387,88	1337903,96	345387,88	1337903,96	<i>Картометрический метод</i>	2,50	-
9	345404,41	1337943,71	345404,41	1337943,71	<i>Картометрический метод</i>	2,50	-
10	345353,68	1338000,93	345353,68	1338000,93	<i>Картометрический метод</i>	2,50	-
11	345362,43	1338017,81	345362,43	1338017,81	<i>Картометрический метод</i>	2,50	-
12	345366,51	1338025,02	345366,51	1338025,02	<i>Картометрический метод</i>	2,50	-
13	345336,33	1338044,96	345336,33	1338044,96	<i>Картометрический метод</i>	2,50	-
14	345318,47	1338051,91	345318,47	1338051,91	<i>Картометрический метод</i>	2,50	-
15	345300,85	1338048,73	345300,85	1338048,73	<i>Картометрический метод</i>	2,50	-
16	345286,89	1338036,26	345286,89	1338036,26	<i>Картометрический метод</i>	2,50	-
17	345254,96	1338000,48	345254,96	1338000,48	<i>Картометрический метод</i>	2,50	-
18	345241,53	1337992,44	345241,53	1337992,44	<i>Картометрический метод</i>	2,50	-
19	345228,63	1337991,46	345228,63	1337991,46	<i>Картометрический метод</i>	2,50	-
20	345206,6	1338017,94	345206,6	1338017,94	<i>Картометрический метод</i>	2,50	-
21	345137,6	1338087,45	345137,6	1338087,45	<i>Картометрический метод</i>	2,50	-
22	345102,3	1338056,92	345102,3	1338056,92	<i>Картометрический метод</i>	2,50	-

Сведения о местоположении измененных (уточненных) границ объекта

23	345042,83	1337994,27	345042,83	1337994,27	Картометрический метод	2,50	-
24	345011,66	1337969,15	345011,66	1337969,15	Картометрический метод	2,50	-
25	345001,49	1337958,02	345001,49	1337958,02	Картометрический метод	2,50	-
26	344976,37	1337893,47	344976,37	1337893,47	Картометрический метод	2,50	-
27	344964,6	1337883,92	344964,6	1337883,92	Картометрический метод	2,50	-
28	344926,44	1337854,66	344926,44	1337854,66	Картометрический метод	2,50	-
29	344912,13	1337828,59	344912,13	1337828,59	Картометрический метод	2,50	-
30	344884,14	1337802,19	344884,14	1337802,19	Картометрический метод	2,50	-
31	344859,97	1337781,2	344859,97	1337781,2	Картометрический метод	2,50	-
32	344852,66	1337764,98	344852,66	1337764,98	Картометрический метод	2,50	-
33	344831,67	1337743,68	344831,67	1337743,68	Картометрический метод	2,50	-
34	344818,31	1337696,61	344818,31	1337696,61	Картометрический метод	2,50	-
35	344818,95	1337682,94	344818,95	1337682,94	Картометрический метод	2,50	-
36	344836,12	1337662,27	344836,12	1337662,27	Картометрический метод	2,50	-
37	344905,45	1337611,7	344905,45	1337611,7	Картометрический метод	2,50	-
38	344925,16	1337587,85	344925,16	1337587,85	Картометрический метод	2,50	-
39	345008,48	1337688,34	345008,48	1337688,34	Картометрический метод	2,50	-
40	345049,19	1337721,74	345049,19	1337721,74	Картометрический метод	2,50	-
41	345076,54	1337749,4	345076,54	1337749,4	Картометрический метод	2,50	-
42	345105,16	1337782,16	345105,16	1337782,16	Картометрический метод	2,50	-
43	345125,83	1337779,61	345125,83	1337779,61	Картометрический метод	2,50	-
44	345145,87	1337758,94	345145,87	1337758,94	Картометрический метод	2,50	-
45	345161,77	1337735,09	345161,77	1337735,09	Картометрический метод	2,50	-
46	345181,17	1337758,94	345181,17	1337758,94	Картометрический метод	2,50	-
47	345203,11	1337778,34	345203,11	1337778,34	Картометрический метод	2,50	-
48	345228,23	1337786,29	345228,23	1337786,29	Картометрический метод	2,50	-
49	345246,04	1337794,24	345246,04	1337794,24	Картометрический метод	2,50	-
1	345257,17	1337802,83	345257,17	1337802,83	Картометрический метод	2,50	-
50	-	-	345314,47	1338042,55	Картометрический метод	2,50	-

План границ объекта



Используемые условные знаки и обозначения:

Масштаб 1:10000

- I - характерная точка контура, сведения о которой позволяют однозначно определить её на местности
- - вновь образованная часть контура, сведения о которой достаточны для определения её местоположения
- - существующая часть контура, имеющиеся в ЕГРН сведения о которой достаточны для определения её местоположения

ОПИСАНИЕ МЕСТОПОЛОЖЕНИЯ ГРАНИЦ

1 Жилые зоны (населённый пункт д. Дубровица)

(наименование объекта местоположение границ, которого описано (далее - объект)

Раздел 1

Сведения об объекте		
№ п/п	Характеристики объекта	Описание характеристик
1	2	3
1	Местоположение объекта	<i>Российская Федерация, Рязанская область, р-н Скопинский, с/п Шелемшиевское, д Дубровица</i>
2	Площадь объекта ± величина погрешности определения площади (Р ± Дельта Р)	<i>79181кв.м. ± 98кв.м.</i>
3	Иные характеристики объекта	<i>Номер зоны:</i>


Раздел 3

Сведения о местоположении измененных (уточненных) границ объекта							
1. Система координат		<i>МСК-62</i>					
2. Сведения о характерных точках границ объекта							
Обозначение характерных точек границ	Существующие координаты, м		Измененные (уточненные) координаты, м		Метод определения координат характерной точки	Средняя квадратическая погрешность положения характерной точки (Мт), м	Описание обозначения точки на местности (при наличии)
	X	Y	X	Y			
1	2	3	4	5	6	7	8
1	345941,83	1346416,41	345941,83	1346416,41	<i>Картометрический метод</i>	2,50	-
2	345980,39	1346424,76	345980,39	1346424,76	<i>Картометрический метод</i>	2,50	-
3	345975,94	1346458,28	345975,94	1346458,28	<i>Картометрический метод</i>	2,50	-
4	345993,07	1346463,46	345993,07	1346463,46	<i>Картометрический метод</i>	2,50	-
5	346078,82	1346479,15	346078,82	1346479,15	<i>Картометрический метод</i>	2,50	-
6	346070,45	1346513,66	346070,45	1346513,66	<i>Картометрический метод</i>	2,50	-
7	345974,25	1346493,27	345974,25	1346493,27	<i>Картометрический метод</i>	2,50	-
8	345969,42	1346512,86	345969,42	1346512,86	<i>Картометрический метод</i>	2,50	-
9	345952,29	1346511,57	345952,29	1346511,57	<i>Картометрический метод</i>	2,50	-
10	345931,38	1346508,95	345931,38	1346508,95	<i>Картометрический метод</i>	2,50	-
11	345930	1346600,97	345930	1346600,97	<i>Картометрический метод</i>	2,50	-
12	345999,95	1346731,58	345999,95	1346731,58	<i>Картометрический метод</i>	2,50	-
13	346173,32	1346749,37	346173,32	1346749,37	<i>Картометрический метод</i>	2,50	-
14	346169,83	1346801,93	346169,83	1346801,93	<i>Картометрический метод</i>	2,50	-
15	346107,58	1346798,27	346107,58	1346798,27	<i>Картометрический метод</i>	2,50	-
16	346056,83	1346795,66	346056,83	1346795,66	<i>Картометрический метод</i>	2,50	-
17	346017,42	1346794,14	346017,42	1346794,14	<i>Картометрический метод</i>	2,50	-
18	346016,16	1346814,42	346016,16	1346814,42	<i>Картометрический метод</i>	2,50	-
19	346010,06	1346890,49	346010,06	1346890,49	<i>Картометрический метод</i>	2,50	-
20	346003,08	1346921,61	346003,08	1346921,61	<i>Картометрический метод</i>	2,50	-
21	345998,9	1346955,07	345998,9	1346955,07	<i>Картометрический метод</i>	2,50	-
22	345978,5	1346955,07	345978,5	1346955,07	<i>Картометрический метод</i>	2,50	-

Сведения о местоположении измененных (уточненных) границ объекта

23	345979,54	1346929,96	345979,54	1346929,96	Картометрический метод	2,50	-
24	345973,26	1346914,28	345973,26	1346914,28	Картометрический метод	2,50	-
25	345974,31	1346875,06	345974,31	1346875,06	Картометрический метод	2,50	-
26	345980,59	1346853,1	345980,59	1346853,1	Картометрический метод	2,50	-
27	345982,16	1346836,89	345982,16	1346836,89	Картометрический метод	2,50	-
28	345981,57	1346811,75	345981,57	1346811,75	Картометрический метод	2,50	-
29	345982,68	1346792,78	345982,68	1346792,78	Картометрический метод	2,50	-
30	345959,51	1346769,01	345959,51	1346769,01	Картометрический метод	2,50	-
31	345869,7	1346768,55	345869,7	1346768,55	Картометрический метод	2,50	-
32	345852,73	1346798,83	345852,73	1346798,83	Картометрический метод	2,50	-
33	345840,7	1346893,99	345840,7	1346893,99	Картометрический метод	2,50	-
34	345814,54	1346890,85	345814,54	1346890,85	Картометрический метод	2,50	-
35	345815,59	1346879,35	345815,59	1346879,35	Картометрический метод	2,50	-
36	345720,12	1346868,43	345720,12	1346868,43	Картометрический метод	2,50	-
37	345678,15	1346860,59	345678,15	1346860,59	Картометрический метод	2,50	-
38	345678,52	1346835,43	345678,52	1346835,43	Картометрический метод	2,50	-
39	345689,97	1346827	345689,97	1346827	Картометрический метод	2,50	-
40	345698,56	1346722,95	345698,56	1346722,95	Картометрический метод	2,50	-
41	345688,45	1346663,86	345688,45	1346663,86	Картометрический метод	2,50	-
42	345688,96	1346619,91	345688,96	1346619,91	Картометрический метод	2,50	-
43	345725,33	1346618,4	345725,33	1346618,4	Картометрический метод	2,50	-
44	345723,81	1346589,61	345723,81	1346589,61	Картометрический метод	2,50	-
45	345739,97	1346584,56	345739,97	1346584,56	Картометрический метод	2,50	-
46	345774,32	1346583,04	345774,32	1346583,04	Картометрический метод	2,50	-
47	345836,45	1346579,5	345836,45	1346579,5	Картометрический метод	2,50	-
48	345854,3	1346694,26	345854,3	1346694,26	Картометрический метод	2,50	-
49	345869,95	1346719,37	345869,95	1346719,37	Картометрический метод	2,50	-
50	345908,85	1346746,35	345908,85	1346746,35	Картометрический метод	2,50	-
51	345958,19	1346746,61	345958,19	1346746,61	Картометрический метод	2,50	-

План границ объекта



Используемые условные знаки и обозначения:

Масштаб 1:10000

- I - характерная точка контура, сведения о которой позволяют однозначно определить её на местности
- - существующая часть контура, имеющиеся в ЕГРН сведения о которой достаточны для определения её местоположения

ОПИСАНИЕ МЕСТОПОЛОЖЕНИЯ ГРАНИЦ

1 Жилые зоны (населённый пункт с. Дымово-Волконское)

(наименование объекта местоположение границ, которого описано (далее - объект)

Раздел 1

Сведения об объекте		
№ п/п	Характеристики объекта	Описание характеристик
1	2	3
1	Местоположение объекта	<i>Российская Федерация, Рязанская область, р-н Скопинский, с/п Шелемшиевское, с Дымово-Волконское</i>
2	Площадь объекта ± величина погрешности определения площади (Р ± Дельта Р)	<i>179599кв.м. ± 148кв.м.</i>
3	Иные характеристики объекта	<i>Номер зоны:</i>

Раздел 3

Сведения о местоположении измененных (уточненных) границ объекта							
1. Система координат		<i>МСК-62</i>					
2. Сведения о характерных точках границ объекта							
Обозначение характерных точек границ	Существующие координаты, м		Измененные (уточненные) координаты, м		Метод определения координат характерной точки	Средняя квадратическая погрешность положения характерной точки (Мт), м	Описание обозначения точки на местности (при наличии)
	X	Y	X	Y			
1	2	3	4	5	6	7	8
1	335492,16	1336456,8	335492,16	1336456,8	<i>Картометрический метод</i>	2,50	-
2	335502,64	1336468,43	335502,64	1336468,43	<i>Картометрический метод</i>	2,50	-
3	335531,17	1336470,18	335531,17	1336470,18	<i>Картометрический метод</i>	2,50	-
4	335537,57	1336484,72	335537,57	1336484,72	<i>Картометрический метод</i>	2,50	-
5	335539,9	1336504,5	335539,9	1336504,5	<i>Картометрический метод</i>	2,50	-
6	335540,48	1336533,01	335540,48	1336533,01	<i>Картометрический метод</i>	2,50	-
7	335549,21	1336549,3	335549,21	1336549,3	<i>Картометрический метод</i>	2,50	-
8	335545,72	1336564,43	335545,72	1336564,43	<i>Картометрический метод</i>	2,50	-
9	335530,58	1336581,88	335530,58	1336581,88	<i>Картометрический метод</i>	2,50	-
10	335521,27	1336606,9	335521,27	1336606,9	<i>Картометрический метод</i>	2,50	-
11	335528,84	1336628,43	335528,84	1336628,43	<i>Картометрический метод</i>	2,50	-
12	335535,24	1336648,21	335535,24	1336648,21	<i>Картометрический метод</i>	2,50	-
13	335554,45	1336671,48	335554,45	1336671,48	<i>Картометрический метод</i>	2,50	-
14	335553,29	1336706,97	335553,29	1336706,97	<i>Картометрический метод</i>	2,50	-
15	335536,41	1336731,41	335536,41	1336731,41	<i>Картометрический метод</i>	2,50	-
16	335528,26	1336773,3	335528,26	1336773,3	<i>Картометрический метод</i>	2,50	-
17	335489,83	1336765,69	335489,83	1336765,69	<i>Картометрический метод</i>	2,50	-
18	335487,55	1336785,91	335487,55	1336785,91	<i>Картометрический метод</i>	2,50	-
19	335491,04	1336853,98	335491,04	1336853,98	<i>Картометрический метод</i>	2,50	-
20	335487,55	1336892,38	335487,55	1336892,38	<i>Картометрический метод</i>	2,50	-
21	335492,21	1336954,63	335492,21	1336954,63	<i>Картометрический метод</i>	2,50	-
22	335479,64	1336971,51	335479,64	1336971,51	<i>Картометрический метод</i>	2,50	-

Сведения о местоположении измененных (уточненных) границ объекта

23	335431,9	1336964,53	335431,9	1336964,53	Картометрический метод	2,50	-
24	335416,82	1336991,19	335416,82	1336991,19	Картометрический метод	2,50	-
25	335402,85	1337021,44	335402,85	1337021,44	Картометрический метод	2,50	-
26	335404,02	1337048,2	335404,02	1337048,2	Картометрический метод	2,50	-
27	335409,26	1337076,71	335409,26	1337076,71	Картометрический метод	2,50	-
28	335402,27	1337099,4	335402,27	1337099,4	Картометрический метод	2,50	-
29	335404,6	1337129,07	335404,6	1337129,07	Картометрический метод	2,50	-
30	335404,21	1337150,75	335404,21	1337150,75	Картометрический метод	2,50	-
31	335513,81	1337172,76	335513,81	1337172,76	Картометрический метод	2,50	-
32	335527,52	1337172,5	335527,52	1337172,5	Картометрический метод	2,50	-
33	335537,98	1337140,15	335537,98	1337140,15	Картометрический метод	2,50	-
34	335548,49	1337126,5	335548,49	1337126,5	Картометрический метод	2,50	-
35	335569,98	1337051,14	335569,98	1337051,14	Картометрический метод	2,50	-
36	335629,3	1337044,62	335629,3	1337044,62	Картометрический метод	2,50	-
37	335699,32	1337047,32	335699,32	1337047,32	Картометрический метод	2,50	-
38	335707,67	1337044,77	335707,67	1337044,77	Картометрический метод	2,50	-
39	335742,47	1337043,88	335742,47	1337043,88	Картометрический метод	2,50	-
40	335772,4	1337057,46	335772,4	1337057,46	Картометрический метод	2,50	-
41	335791,57	1337072,65	335791,57	1337072,65	Картометрический метод	2,50	-
42	335797,39	1337103,49	335797,39	1337103,49	Картометрический метод	2,50	-
43	335814,28	1337161,67	335814,28	1337161,67	Картометрический метод	2,50	-
44	335815,88	1337199,17	335815,88	1337199,17	Картометрический метод	2,50	-
45	335577,58	1337200,84	335577,58	1337200,84	Картометрический метод	2,50	-
46	335510,78	1337199,76	335510,78	1337199,76	Картометрический метод	2,50	-
47	335384,81	1337174,46	335384,81	1337174,46	Картометрический метод	2,50	-
48	335342,89	1337165,15	335342,89	1337165,15	Картометрический метод	2,50	-
49	335308,57	1337166,36	335308,57	1337166,36	Картометрический метод	2,50	-
50	335272,48	1337162,59	335272,48	1337162,59	Картометрический метод	2,50	-
51	335248	1337130,24	335248	1337130,24	Картометрический метод	2,50	-

Сведения о местоположении измененных (уточненных) границ объекта

52	335230,54	1337126,17	335230,54	1337126,17	Картометрический метод	2,50	-
53	335233,47	1337109,96	335233,47	1337109,96	Картометрический метод	2,50	-
54	335235,85	1337086,64	335235,85	1337086,64	Картометрический метод	2,50	-
55	335236,38	1337037,08	335236,38	1337037,08	Картометрический метод	2,50	-
56	335171,76	1337012,21	335171,76	1337012,21	Картометрический метод	2,50	-
57	335177	1336994,76	335177	1336994,76	Картометрический метод	2,50	-
58	335121,74	1336977,94	335121,74	1336977,94	Картометрический метод	2,50	-
59	335130,48	1336950,6	335130,48	1336950,6	Картометрический метод	2,50	-
60	335200,33	1336964,56	335200,33	1336964,56	Картометрический метод	2,50	-
61	335270,19	1336975,03	335270,19	1336975,03	Картометрический метод	2,50	-
62	335267,28	1336983,18	335267,28	1336983,18	Картометрический метод	2,50	-
63	335282,95	1336986,81	335282,95	1336986,81	Картометрический метод	2,50	-
64	335333,08	1336816,38	335333,08	1336816,38	Картометрический метод	2,50	-
65	335183,4	1336793,65	335183,4	1336793,65	Картометрический метод	2,50	-
66	335187,42	1336772,07	335187,42	1336772,07	Картометрический метод	2,50	-
67	335212,45	1336772,07	335212,45	1336772,07	Картометрический метод	2,50	-
68	335213,62	1336756,95	335213,62	1336756,95	Картометрический метод	2,50	-
69	335221,24	1336757,58	335221,24	1336757,58	Картометрический метод	2,50	-
70	335230,92	1336719,25	335230,92	1336719,25	Картометрический метод	2,50	-
71	335357,25	1336730,89	335357,25	1336730,89	Картометрический метод	2,50	-
72	335368,89	1336686,09	335368,89	1336686,09	Картометрический метод	2,50	-
73	335349,34	1336683,72	335349,34	1336683,72	Картометрический метод	2,50	-
74	335351,08	1336667,43	335351,08	1336667,43	Картометрический метод	2,50	-
75	335372,39	1336670,96	335372,39	1336670,96	Картометрический метод	2,50	-
76	335375,88	1336652,34	335375,88	1336652,34	Картометрический метод	2,50	-
77	335360,16	1336650,01	335360,16	1336650,01	Картометрический метод	2,50	-
78	335361,32	1336633,72	335361,32	1336633,72	Картометрический метод	2,50	-
79	335379,37	1336634,89	335379,37	1336634,89	Картометрический метод	2,50	-
80	335389,33	1336595,94	335389,33	1336595,94	Картометрический метод	2,50	-

План границ объекта



Используемые условные знаки и обозначения:

Масштаб 1:10000

- I - характерная точка контура, сведения о которой позволяют однозначно определить её на местности
- - существующая часть контура, имеющиеся в ЕГРН сведения о которой достаточны для определения её местоположения

ОПИСАНИЕ МЕСТОПОЛОЖЕНИЯ ГРАНИЦ

1 Жилые зоны (населённый пункт с Дымово-Государственное)

(наименование объекта местоположение границ, которого описано (далее - объект))

Раздел 1

Сведения об объекте		
№ п/п	Характеристики объекта	Описание характеристик
1	2	3
1	Местоположение объекта	<i>Российская Федерация, Рязанская область, р-н Скопинский, с/п Шелемниевское, с Дымово-Государственное</i>
2	Площадь объекта \pm величина погрешности определения площади (Р \pm Дельта Р)	<i>92634кв.м. \pm 107кв.м.</i>
3	Иные характеристики объекта	<i>Номер зоны:</i>


Раздел 3

Сведения о местоположении измененных (уточненных) границ объекта							
1. Система координат		<u>МСК-62</u>					
2. Сведения о характерных точках границ объекта							
Обозначение характерных точек границ	Существующие координаты, м		Измененные (уточненные) координаты, м		Метод определения координат характерной точки	Средняя квадратическая погрешность положения характерной точки (Мт), м	Описание обозначения точки на местности (при наличии)
	X	Y	X	Y			
1	2	3	4	5	6	7	8
1	335093,59	1337429,65	335093,59	1337429,65	Картометрический метод	2,50	-
2	335054,22	1337429,65	335054,22	1337429,65	Картометрический метод	2,50	-
3	335059,36	1337356,96	335059,36	1337356,96	Картометрический метод	2,50	-
4	335030,26	1337340,71	335030,26	1337340,71	Картометрический метод	2,50	-
5	335020,85	1337351,85	335020,85	1337351,85	Картометрический метод	2,50	-
6	335005,26	1337342,73	335005,26	1337342,73	Картометрический метод	2,50	-
7	335013,62	1337331,7	335013,62	1337331,7	Картометрический метод	2,50	-
8	334931,89	1337281,52	334931,89	1337281,52	Картометрический метод	2,50	-
9	334918,36	1337302,5	334918,36	1337302,5	Картометрический метод	2,50	-
10	334892,19	1337300,21	334892,19	1337300,21	Картометрический метод	2,50	-
11	334867,09	1337288,8	334867,09	1337288,8	Картометрический метод	2,50	-
12	334848,83	1337328,72	334848,83	1337328,72	Картометрический метод	2,50	-
13	334765,28	1337280,05	334765,28	1337280,05	Картометрический метод	2,50	-
14	334727,76	1337244,81	334727,76	1337244,81	Картометрический метод	2,50	-
15	334728,76	1337194,84	334728,76	1337194,84	Картометрический метод	2,50	-
16	334738,92	1337174,53	334738,92	1337174,53	Картометрический метод	2,50	-
17	334670,1	1337140,09	334670,1	1337140,09	Картометрический метод	2,50	-
18	334433,91	1337021,89	334433,91	1337021,89	Картометрический метод	2,50	-
19	334124,71	1336783,03	334124,71	1336783,03	Картометрический метод	2,50	-
20	334087,3	1336754,13	334087,3	1336754,13	Картометрический метод	2,50	-
21	334032,95	1336727,57	334032,95	1336727,57	Картометрический метод	2,50	-
22	333971,24	1336709,44	333971,24	1336709,44	Картометрический метод	2,50	-

Сведения о местоположении измененных (уточненных) границ объекта

23	333968,17	1336724,46	333968,17	1336724,46	Картометрический метод	2,50	-
24	333952,84	1336756,34	333952,84	1336756,34	Картометрический метод	2,50	-
25	333941,8	1336774,74	333941,8	1336774,74	Картометрический метод	2,50	-
26	333924,64	1336794,97	333924,64	1336794,97	Картометрический метод	2,50	-
27	333913,6	1336804,78	333913,6	1336804,78	Картометрический метод	2,50	-
28	333900,42	1336800,49	333900,42	1336800,49	Картометрический метод	2,50	-
29	333888,76	1336812,76	333888,76	1336812,76	Картометрический метод	2,50	-
30	333855,89	1336796,35	333855,89	1336796,35	Картометрический метод	2,50	-
31	333826,67	1336779,73	333826,67	1336779,73	Картометрический метод	2,50	-
32	333808,87	1336772,52	333808,87	1336772,52	Картометрический метод	2,50	-
33	333807,87	1336771,85	333807,87	1336771,85	Картометрический метод	2,50	-
34	333773,63	1336766,82	333773,63	1336766,82	Картометрический метод	2,50	-
35	333752,43	1336773,38	333752,43	1336773,38	Картометрический метод	2,50	-
36	333752,16	1336773,65	333752,16	1336773,65	Картометрический метод	2,50	-
37	333748,09	1336774,19	333748,09	1336774,19	Картометрический метод	2,50	-
38	333764,4	1336715,57	333764,4	1336715,57	Картометрический метод	2,50	-
39	333761,39	1336695,65	333761,39	1336695,65	Картометрический метод	2,50	-
40	333735,09	1336671,15	333735,09	1336671,15	Картометрический метод	2,50	-
41	333732,86	1336655,11	333732,86	1336655,11	Картометрический метод	2,50	-
42	333721,72	1336637,29	333721,72	1336637,29	Картометрический метод	2,50	-
43	333775,65	1336545,08	333775,65	1336545,08	Картометрический метод	2,50	-
44	333679,38	1336475,14	333679,38	1336475,14	Картометрический метод	2,50	-
45	333690,07	1336459,55	333690,07	1336459,55	Картометрический метод	2,50	-
46	333698,99	1336462,66	333698,99	1336462,66	Картометрический метод	2,50	-
47	333771,64	1336508,55	333771,64	1336508,55	Картометрический метод	2,50	-
48	333797,05	1336529,04	333797,05	1336529,04	Картометрический метод	2,50	-
49	333772,09	1336575,37	333772,09	1336575,37	Картометрический метод	2,50	-
50	333978,23	1336692,27	333978,23	1336692,27	Картометрический метод	2,50	-
51	334042	1336711	334042	1336711	Картометрический метод	2,50	-

План границ объекта



Используемые условные знаки и обозначения:

Масштаб 1:10000

- I - характерная точка контура, сведения о которой позволяют однозначно определить её на местности
- - существующая часть контура, имеющиеся в ЕГРН сведения о которой достаточны для определения её местоположения

ОПИСАНИЕ МЕСТОПОЛОЖЕНИЯ ГРАНИЦ

1 Жилые зоны (населённый пункт д.Желтухино)

(наименование объекта местоположение границ, которого описано (далее - объект)

Раздел 1

Сведения об объекте		
№ п/п	Характеристики объекта	Описание характеристик
1	2	3
1	Местоположение объекта	<i>Российская Федерация, Рязанская область, р-н Скопинский, с/п Шелемшиевское, д Желтухино</i>
2	Площадь объекта ± величина погрешности определения площади (Р ± Дельта Р)	<i>318743кв.м. ± 198кв.м.</i>
3	Иные характеристики объекта	<i>Номер зоны:</i>

Раздел 3

Сведения о местоположении измененных (уточненных) границ объекта							
1. Система координат		<u>МСК-62</u>					
2. Сведения о характерных точках границ объекта							
Обозначение характерных точек границ	Существующие координаты, м		Измененные (уточненные) координаты, м		Метод определения координат характерной точки	Средняя квадратическая погрешность положения характерной точки (Мт), м	Описание обозначения точки на местности (при наличии)
	X	Y	X	Y			
1	2	3	4	5	6	7	8
1	352384,95	1338669,35	352384,95	1338669,35	Картометрический метод	2,50	-
2	352475,43	1338754,89	352475,43	1338754,89	Картометрический метод	2,50	-
3	352464,18	1338761,46	352464,18	1338761,46	Картометрический метод	2,50	-
4	352435,04	1338766,42	352435,04	1338766,42	Картометрический метод	2,50	-
5	352439,38	1338776,34	352439,38	1338776,34	Картометрический метод	2,50	-
6	352459,18	1338780,7	352459,18	1338780,7	Картометрический метод	2,50	-
7	352473,99	1338790,49	352473,99	1338790,49	Картометрический метод	2,50	-
8	352474,11	1338801,14	352474,11	1338801,14	Картометрический метод	2,50	-
9	352460,13	1338814,39	352460,13	1338814,39	Картометрический метод	2,50	-
10	352414,57	1338810,45	352414,57	1338810,45	Картометрический метод	2,50	-
11	352370,14	1338808,72	352370,14	1338808,72	Картометрический метод	2,50	-
12	352364,3	1338859,58	352364,3	1338859,58	Картометрический метод	2,50	-
13	352379,35	1338860,76	352379,35	1338860,76	Картометрический метод	2,50	-
14	352381,08	1338904,09	352381,08	1338904,09	Картометрический метод	2,50	-
15	352381,03	1338932,69	352381,03	1338932,69	Картометрический метод	2,50	-
16	352382,01	1338960,34	352382,01	1338960,34	Картометрический метод	2,50	-
17	352363,91	1338960,98	352363,91	1338960,98	Картометрический метод	2,50	-
18	352352,76	1338960,11	352352,76	1338960,11	Картометрический метод	2,50	-
19	352342,62	1339048,45	352342,62	1339048,45	Картометрический метод	2,50	-
20	352365,81	1339050,38	352365,81	1339050,38	Картометрический метод	2,50	-
21	352389,47	1339047,48	352389,47	1339047,48	Картометрический метод	2,50	-
22	352449,85	1339040,24	352449,85	1339040,24	Картометрический метод	2,50	-

Сведения о местоположении измененных (уточненных) границ объекта

23	352459,99	1339044,58	352459,99	1339044,58	Картометрический метод	2,50	-
24	352466,27	1339056,17	352466,27	1339056,17	Картометрический метод	2,50	-
25	352467,24	1339070,65	352467,24	1339070,65	Картометрический метод	2,50	-
26	352470,96	1339098,56	352470,96	1339098,56	Картометрический метод	2,50	-
27	352472,2	1339143,83	352472,2	1339143,83	Картометрический метод	2,50	-
28	352484,61	1339172,36	352484,61	1339172,36	Картометрический метод	2,50	-
29	352495,77	1339183,52	352495,77	1339183,52	Картометрический метод	2,50	-
30	352505,07	1339183,52	352505,07	1339183,52	Картометрический метод	2,50	-
31	352512,07	1339201,14	352512,07	1339201,14	Картометрический метод	2,50	-
32	352540,38	1339344,48	352540,38	1339344,48	Картометрический метод	2,50	-
33	352541,75	1339390,07	352541,75	1339390,07	Картометрический метод	2,50	-
34	352542,15	1339403,29	352542,15	1339403,29	Картометрический метод	2,50	-
35	352544,92	1339495,34	352544,92	1339495,34	Картометрический метод	2,50	-
36	352547,02	1339585,64	352547,02	1339585,64	Картометрический метод	2,50	-
37	352553,05	1339640,99	352553,05	1339640,99	Картометрический метод	2,50	-
38	352554,91	1339661,89	352554,91	1339661,89	Картометрический метод	2,50	-
39	352557,23	1339696,25	352557,23	1339696,25	Картометрический метод	2,50	-
40	352561,41	1339715,75	352561,41	1339715,75	Картометрический метод	2,50	-
41	352562,34	1339753,36	352562,34	1339753,36	Картометрический метод	2,50	-
42	352474,57	1339776,12	352474,57	1339776,12	Картометрический метод	2,50	-
43	352412,35	1339790,52	352412,35	1339790,52	Картометрический метод	2,50	-
44	352383,55	1339796,1	352383,55	1339796,1	Картометрический метод	2,50	-
45	352368,4	1339783,03	352368,4	1339783,03	Картометрический метод	2,50	-
46	352344,37	1339815,37	352344,37	1339815,37	Картометрический метод	2,50	-
47	352311,05	1339833,72	352311,05	1339833,72	Картометрический метод	2,50	-
48	352270,96	1339841,44	352270,96	1339841,44	Картометрический метод	2,50	-
49	352223,14	1339844,81	352223,14	1339844,81	Картометрический метод	2,50	-
50	352201,69	1339822,48	352201,69	1339822,48	Картометрический метод	2,50	-
51	352200,66	1339769,47	352200,66	1339769,47	Картометрический метод	2,50	-

Сведения о местоположении измененных (уточненных) границ объекта

52	352200,07	1339736,73	352200,07	1339736,73	Картометрический метод	2,50	-
53	352157,38	1339708,2	352157,38	1339708,2	Картометрический метод	2,50	-
54	352134,49	1339518,11	352134,49	1339518,11	Картометрический метод	2,50	-
55	352132,5	1339450,43	352132,5	1339450,43	Картометрический метод	2,50	-
56	352194,21	1339449,43	352194,21	1339449,43	Картометрический метод	2,50	-
57	352196,2	1339348,91	352196,2	1339348,91	Картометрический метод	2,50	-
58	352214,85	1339239,93	352214,85	1339239,93	Картометрический метод	2,50	-
59	352165,09	1339218,54	352165,09	1339218,54	Картометрический метод	2,50	-
60	352188,98	1339108,56	352188,98	1339108,56	Картометрический метод	2,50	-
61	352186,59	1339085,49	352186,59	1339085,49	Картометрический метод	2,50	-
62	352186,49	1339080,01	352186,49	1339080,01	Картометрический метод	2,50	-
63	352186,1	1339066,43	352186,1	1339066,43	Картометрический метод	2,50	-
64	352183,52	1339047,11	352183,52	1339047,11	Картометрический метод	2,50	-
65	352160,34	1338997,39	352160,34	1338997,39	Картометрический метод	2,50	-
66	352165,16	1338903,45	352165,16	1338903,45	Картометрический метод	2,50	-
67	352175,54	1338782,61	352175,54	1338782,61	Картометрический метод	2,50	-
68	352340,26	1338808,99	352340,26	1338808,99	Картометрический метод	2,50	-
69	352346,86	1338784,75	352346,86	1338784,75	Картометрический метод	2,50	-
70	352344,85	1338811,45	352344,85	1338811,45	Картометрический метод	2,50	-
71	352337,08	1338882,44	352337,08	1338882,44	Картометрический метод	2,50	-
72	352330,24	1338968,32	352330,24	1338968,32	Картометрический метод	2,50	-
73	352330,24	1339010,53	352330,24	1339010,53	Картометрический метод	2,50	-
74	352331,48	1339106,75	352331,48	1339106,75	Картометрический метод	2,50	-
75	352332,39	1339187,03	352332,39	1339187,03	Картометрический метод	2,50	-
76	352342,88	1339380,94	352342,88	1339380,94	Картометрический метод	2,50	-
77	352355,68	1339540,85	352355,68	1339540,85	Картометрический метод	2,50	-
78	352358,26	1339598,96	352358,26	1339598,96	Картометрический метод	2,50	-
79	352360,48	1339668,99	352360,48	1339668,99	Картометрический метод	2,50	-
80	352367,15	1339756,83	352367,15	1339756,83	Картометрический метод	2,50	-

Сведения о местоположении измененных (уточненных) границ объекта

81	352380,95	1339755,25	352380,95	1339755,25	Картометрический метод	2,50	-
82	352368,91	1339666,54	352368,91	1339666,54	Картометрический метод	2,50	-
83	352369,75	1339597,02	352369,75	1339597,02	Картометрический метод	2,50	-
84	352367,54	1339539,6	352367,54	1339539,6	Картометрический метод	2,50	-
85	352353,12	1339376,32	352353,12	1339376,32	Картометрический метод	2,50	-
86	352350,34	1339357,59	352350,34	1339357,59	Картометрический метод	2,50	-
87	352343,6	1339186,57	352343,6	1339186,57	Картометрический метод	2,50	-
88	352342,72	1339105,48	352342,72	1339105,48	Картометрический метод	2,50	-
89	352340,79	1339013,18	352340,79	1339013,18	Картометрический метод	2,50	-
90	352342,05	1338965,82	352342,05	1338965,82	Картометрический метод	2,50	-
91	352349,53	1338883,84	352349,53	1338883,84	Картометрический метод	2,50	-
92	352357,84	1338814,28	352357,84	1338814,28	Картометрический метод	2,50	-
93	352367,83	1338668,85	352367,83	1338668,85	Картометрический метод	2,50	-
1	352384,95	1338669,35	352384,95	1338669,35	Картометрический метод	2,50	-
94	-	-	352298,41	1339092,65	Картометрический метод	2,50	-
95	-	-	352296,21	1339097,14	Картометрический метод	2,50	-
96	-	-	352293,07	1339095,6	Картометрический метод	2,50	-
97	-	-	352295,23	1339091,16	Картометрический метод	2,50	-
94	-	-	352298,41	1339092,65	Картометрический метод	2,50	-
98	-	-	352287,37	1339091,56	Картометрический метод	2,50	-
99	-	-	352287,09	1339091,52	Картометрический метод	2,50	-
100	-	-	352281,26	1339090,86	Картометрический метод	2,50	-
101	-	-	352281,01	1339090,83	Картометрический метод	2,50	-
102	-	-	352281,03	1339090,63	Картометрический метод	2,50	-
103	-	-	352281,28	1339090,66	Картометрический метод	2,50	-
104	-	-	352287,11	1339091,33	Картометрический метод	2,50	-
105	-	-	352287,39	1339091,36	Картометрический метод	2,50	-
98	-	-	352287,37	1339091,56	Картометрический метод	2,50	-

ОПИСАНИЕ МЕСТОПОЛОЖЕНИЯ ГРАНИЦ

1 Жилые зоны (населённый пункт п.Желтухинский)

(наименование объекта местоположение границ, которого описано (далее - объект)

Раздел 1

Сведения об объекте		
№ п/п	Характеристики объекта	Описание характеристик
1	2	3
1	Местоположение объекта	<i>Российская Федерация, Рязанская область, р-н Скопинский, с/п Шелемиевское, п Желтухинский</i>
2	Площадь объекта ± величина погрешности определения площади (Р ± Дельта Р)	<i>444991 кв.м. ± 328 кв.м.</i>
3	Иные характеристики объекта	<i>Номер зоны:</i>

Раздел 3

Сведения о местоположении измененных (уточненных) границ объекта							
1. Система координат		<u>МСК-62</u>					
2. Сведения о характерных точках границ объекта							
Обозначение характерных точек границ	Существующие координаты, м		Измененные (уточненные) координаты, м		Метод определения координат характерной точки	Средняя квадратическая погрешность положения характерной точки (Мт), м	Описание обозначения точки на местности (при наличии)
	X	Y	X	Y			
1	2	3	4	5	6	7	8
<i>ЗУП(Д)</i>							
1	-	-	347004,95	1337060,37	Картометрический метод	2,50	-
2	-	-	346990,8	1337203,64	Картометрический метод	2,50	-
3	346953,75	1337234,15	346953,75	1337234,15	Картометрический метод	2,50	-
4	346936,82	1337282,62	346936,82	1337282,62	Картометрический метод	2,50	-
5	346928,36	1337346,48	346928,36	1337346,48	Картометрический метод	2,50	-
6	346889,19	1337389,61	346889,19	1337389,61	Картометрический метод	2,50	-
7	346872,2	1337401,1	346872,2	1337401,1	Картометрический метод	2,50	-
8	346816,8	1337408,03	346816,8	1337408,03	Картометрический метод	2,50	-
9	346805,71	1337415,19	346805,71	1337415,19	Картометрический метод	2,50	-
10	346797,64	1337425,77	346797,64	1337425,77	Картометрический метод	2,50	-
11	346790,73	1337430,27	346790,73	1337430,27	Картометрический метод	2,50	-
12	346777,63	1337436,35	346777,63	1337436,35	Картометрический метод	2,50	-
13	346751,75	1337451,51	346751,75	1337451,51	Картометрический метод	2,50	-
14	346731,86	1337453,28	346731,86	1337453,28	Картометрический метод	2,50	-
15	346713,01	1337452,89	346713,01	1337452,89	Картометрический метод	2,50	-
16	346693,82	1337468,99	346693,82	1337468,99	Картометрический метод	2,50	-
17	346683,92	1337476,01	346683,92	1337476,01	Картометрический метод	2,50	-
18	346679,08	1337495,19	346679,08	1337495,19	Картометрический метод	2,50	-
19	346678,53	1337503,28	346678,53	1337503,28	Картометрический метод	2,50	-
20	346678,16	1337525,37	346678,16	1337525,37	Картометрический метод	2,50	-
21	346680,11	1337527,61	346680,11	1337527,61	Картометрический метод	2,50	-

Сведения о местоположении измененных (уточненных) границ объекта

22	346694,54	1337533	346694,54	1337533	Картометрический метод	2,50	-
23	346694,64	1337539,81	346694,64	1337539,81	Картометрический метод	2,50	-
24	-	-	346697,18	1337560,1	Картометрический метод	2,50	-
25	-	-	346697,68	1337561,22	Картометрический метод	2,50	-
26	-	-	346673,85	1337562,39	Картометрический метод	2,50	-
27	-	-	346673,69	1337563,48	Картометрический метод	2,50	-
28	-	-	346646,46	1337565,47	Картометрический метод	2,50	-
29	-	-	346642,3	1337564,74	Картометрический метод	2,50	-
30	-	-	346641,13	1337564,01	Картометрический метод	2,50	-
31	346637,43	1337564,19	346637,43	1337564,19	Картометрический метод	2,50	-
32	346635,08	1337564,31	346635,08	1337564,31	Картометрический метод	2,50	-
33	346475,95	1337569,84	346475,95	1337569,84	Картометрический метод	2,50	-
34	346385,89	1337573,31	346385,89	1337573,31	Картометрический метод	2,50	-
35	346369,55	1337558,7	346369,55	1337558,7	Картометрический метод	2,50	-
36	346364,61	1337539,41	346364,61	1337539,41	Картометрический метод	2,50	-
37	346362,61	1337506,46	346362,61	1337506,46	Картометрический метод	2,50	-
38	346360,84	1337462,47	346360,84	1337462,47	Картометрический метод	2,50	-
39	346362,57	1337347,53	346362,57	1337347,53	Картометрический метод	2,50	-
40	346364,42	1337336,9	346364,42	1337336,9	Картометрический метод	2,50	-
41	346367,41	1337326,76	346367,41	1337326,76	Картометрический метод	2,50	-
42	346374,35	1337322,08	346374,35	1337322,08	Картометрический метод	2,50	-
43	346374,45	1337319,25	346374,45	1337319,25	Картометрический метод	2,50	-
44	-	-	346409,8	1337300,79	Картометрический метод	2,50	-
45	346369,95	1337229,04	346369,95	1337229,04	Картометрический метод	2,50	-
46	346370,66	1337216,45	346370,66	1337216,45	Картометрический метод	2,50	-
47	346375,95	1337175,33	346375,95	1337175,33	Картометрический метод	2,50	-
48	346393,7	1337121,49	346393,7	1337121,49	Картометрический метод	2,50	-
49	346445,08	1337098,38	346445,08	1337098,38	Картометрический метод	2,50	-
50	346455,49	1337091,03	346455,49	1337091,03	Картометрический метод	2,50	-

Сведения о местоположении измененных (уточненных) границ объекта

51	-	-	346465,34	1337082,05	Картометрический метод	2,50	-
52	-	-	346505,15	1336908,29	Картометрический метод	2,50	-
53	346632,6	1336912,6	346632,6	1336912,6	Картометрический метод	2,50	-
54	346631,17	1337007,13	346631,17	1337007,13	Картометрический метод	2,50	-
55	346637,23	1337070,78	346637,23	1337070,78	Картометрический метод	2,50	-
56	346602,39	1337078,56	346602,39	1337078,56	Картометрический метод	2,50	-
57	346608,17	1337108,71	346608,17	1337108,71	Картометрический метод	2,50	-
58	346612,25	1337147,47	346612,25	1337147,47	Картометрический метод	2,50	-
59	346644,7	1337144,06	346644,7	1337144,06	Картометрический метод	2,50	-
60	346733,57	1337134,38	346733,57	1337134,38	Картометрический метод	2,50	-
61	346727,37	1337081,99	346727,37	1337081,99	Картометрический метод	2,50	-
62	346718,92	1337010,54	346718,92	1337010,54	Картометрический метод	2,50	-
63	346724,07	1337010,35	346724,07	1337010,35	Картометрический метод	2,50	-
64	346804,71	1337007,14	346804,71	1337007,14	Картометрический метод	2,50	-
65	346799,4	1336938,34	346799,4	1336938,34	Картометрический метод	2,50	-
66	346843,05	1336958,33	346843,05	1336958,33	Картометрический метод	2,50	-
67	346839,88	1337001,8	346839,88	1337001,8	Картометрический метод	2,50	-
68	-	-	346824,97	1337015,5	Картометрический метод	2,50	-
69	-	-	346823,36	1337022,35	Картометрический метод	2,50	-
70	-	-	346823,06	1337026,83	Картометрический метод	2,50	-
71	-	-	346825,35	1337026,94	Картометрический метод	2,50	-
72	-	-	346887,37	1337029,38	Картометрический метод	2,50	-
73	-	-	346887,57	1337029,4	Картометрический метод	2,50	-
74	-	-	346893,2	1337030	Картометрический метод	2,50	-
75	-	-	346893,4	1337030,02	Картометрический метод	2,50	-
76	346946,7	1337030,7	346946,7	1337030,7	Картометрический метод	2,50	-
1	-	-	347004,95	1337060,37	Картометрический метод	2,50	-
ЗУ1(2)							
77	347374,86	1337554,19	347374,86	1337554,19	Картометрический метод	2,50	-
78	347375,89	1337561,8	347375,89	1337561,8	Картометрический метод	2,50	-

Сведения о местоположении измененных (уточненных) границ объекта

79	347375,23	1337588,92	347375,23	1337588,92	Картометрический метод	2,50	-
80	347376,22	1337615,05	347376,22	1337615,05	Картометрический метод	2,50	-
81	347356,71	1337656,06	347356,71	1337656,06	Картометрический метод	2,50	-
82	347336,2	1337679,54	347336,2	1337679,54	Картометрический метод	2,50	-
83	347329,74	1337692,36	347329,74	1337692,36	Картометрический метод	2,50	-
84	347162,33	1337664,64	347162,33	1337664,64	Картометрический метод	2,50	-
85	347104,52	1337692,42	347104,52	1337692,42	Картометрический метод	2,50	-
86	347086,17	1337697,73	347086,17	1337697,73	Картометрический метод	2,50	-
87	347060,04	1337702,69	347060,04	1337702,69	Картометрический метод	2,50	-
88	346973,41	1337701,9	346973,41	1337701,9	Картометрический метод	2,50	-
89	346975,24	1337791,92	346975,24	1337791,92	Картометрический метод	2,50	-
90	346937,13	1337793,09	346937,13	1337793,09	Картометрический метод	2,50	-
91	346903,14	1337794,16	346903,14	1337794,16	Картометрический метод	2,50	-
92	346901,27	1337701,73	346901,27	1337701,73	Картометрический метод	2,50	-
93	346843,74	1337703,03	346843,74	1337703,03	Картометрический метод	2,50	-
94	346826,52	1337701,54	346826,52	1337701,54	Картометрический метод	2,50	-
95	346826,76	1337694,61	346826,76	1337694,61	Картометрический метод	2,50	-
96	346772,94	1337690,21	346772,94	1337690,21	Картометрический метод	2,50	-
97	346750,29	1337688,33	346750,29	1337688,33	Картометрический метод	2,50	-
98	346750,16	1337694,9	346750,16	1337694,9	Картометрический метод	2,50	-
99	346740,67	1337694,09	346740,67	1337694,09	Картометрический метод	2,50	-
100	346713,8	1337693,78	346713,8	1337693,78	Картометрический метод	2,50	-
101	346686,63	1337693,46	346686,63	1337693,46	Картометрический метод	2,50	-
102	-	-	346600,2	1337684,03	Картометрический метод	2,50	-
103	346546,64	1337686,69	346546,64	1337686,69	Картометрический метод	2,50	-
104	346519,92	1337687,66	346519,92	1337687,66	Картометрический метод	2,50	-
105	346520,54	1337704,85	346520,54	1337704,85	Картометрический метод	2,50	-
106	346547,26	1337703,88	346547,26	1337703,88	Картометрический метод	2,50	-
107	-	-	346589,65	1337701,7	Картометрический метод	2,50	-

Сведения о местоположении измененных (уточненных) границ объекта

108	-	-	346594,42	1337703,2	Картометрический метод	2,50	-
109	-	-	346574,5	1337760,91	Картометрический метод	2,50	-
110	-	-	346566,2	1337772,32	Картометрический метод	2,50	-
111	-	-	346564,15	1337780,95	Картометрический метод	2,50	-
112	346564,16	1337847,89	346564,16	1337847,89	Картометрический метод	2,50	-
113	346565,51	1337866,63	346565,51	1337866,63	Картометрический метод	2,50	-
114	346566,32	1337889,22	346566,32	1337889,22	Картометрический метод	2,50	-
115	346566,95	1337910,5	346566,95	1337910,5	Картометрический метод	2,50	-
116	-	-	346567,01	1337937,48	Картометрический метод	2,50	-
117	346565,94	1337966,58	346565,94	1337966,58	Картометрический метод	2,50	-
118	346564,23	1337988,21	346564,23	1337988,21	Картометрический метод	2,50	-
119	346560,5	1338028,82	346560,5	1338028,82	Картометрический метод	2,50	-
120	346558,02	1338060,15	346558,02	1338060,15	Картометрический метод	2,50	-
121	346562,93	1338060,4	346562,93	1338060,4	Картометрический метод	2,50	-
122	-	-	346563,41	1338115,51	Картометрический метод	2,50	-
123	346493,52	1338142,75	346493,52	1338142,75	Картометрический метод	2,50	-
124	346491,15	1338042,78	346491,15	1338042,78	Картометрический метод	2,50	-
125	-	-	346454,45	1338043,65	Картометрический метод	2,50	-
126	-	-	346453,64	1338026,67	Картометрический метод	2,50	-
127	-	-	346451,26	1337947,29	Картометрический метод	2,50	-
128	-	-	346450,2	1337929,74	Картометрический метод	2,50	-
129	-	-	346450,06	1337925,22	Картометрический метод	2,50	-
130	-	-	346448,25	1337860,7	Картометрический метод	2,50	-
131	-	-	346440,03	1337629,83	Картометрический метод	2,50	-
132	-	-	346442,27	1337618,57	Картометрический метод	2,50	-
133	-	-	346441,76	1337607,8	Картометрический метод	2,50	-
134	-	-	346442,82	1337588,51	Картометрический метод	2,50	-
135	346465,2	1337587,27	346465,2	1337587,27	Картометрический метод	2,50	-
136	346636,83	1337578,19	346636,83	1337578,19	Картометрический метод	2,50	-

Сведения о местоположении измененных (уточненных) границ объекта

137	347129,73	1337559,24	347129,73	1337559,24	Картометрический метод	2,50	-
138	347220,74	1337558,44	347220,74	1337558,44	Картометрический метод	2,50	-
77	347374,86	1337554,19	347374,86	1337554,19	Картометрический метод	2,50	-
139	-	-	347312,94	1337569,78	Картометрический метод	2,50	-
140	-	-	347313,09	1337569,98	Картометрический метод	2,50	-
141	-	-	347312,94	1337570,1	Картометрический метод	2,50	-
142	-	-	347312,78	1337569,91	Картометрический метод	2,50	-
139	-	-	347312,94	1337569,78	Картометрический метод	2,50	-
143	-	-	347285,96	1337566,88	Картометрический метод	2,50	-
144	-	-	347286,14	1337567,09	Картометрический метод	2,50	-
145	-	-	347288,46	1337569,83	Картометрический метод	2,50	-
146	-	-	347288,62	1337570,02	Картометрический метод	2,50	-
147	-	-	347288,47	1337570,15	Картометрический метод	2,50	-
148	-	-	347288,31	1337569,95	Картометрический метод	2,50	-
149	-	-	347285,99	1337567,22	Картометрический метод	2,50	-
150	-	-	347285,81	1337567,01	Картометрический метод	2,50	-
143	-	-	347285,96	1337566,88	Картометрический метод	2,50	-
151	-	-	347286,43	1337571,22	Картометрический метод	2,50	-
152	-	-	347286,58	1337571,42	Картометрический метод	2,50	-
153	-	-	347286,42	1337571,54	Картометрический метод	2,50	-
154	-	-	347286,27	1337571,34	Картометрический метод	2,50	-
151	-	-	347286,43	1337571,22	Картометрический метод	2,50	-
155	-	-	347289,45	1337575,51	Картометрический метод	2,50	-
156	-	-	347289,6	1337575,71	Картометрический метод	2,50	-
157	-	-	347289,44	1337575,83	Картометрический метод	2,50	-
158	-	-	347289,29	1337575,63	Картометрический метод	2,50	-
155	-	-	347289,45	1337575,51	Картометрический метод	2,50	-


Сведения о местоположении измененных (уточненных) границ объекта

159	-	-	347254,74	1337615,73	Картометрический метод	2,50	-
160	-	-	347254,89	1337615,93	Картометрический метод	2,50	-
161	-	-	347254,73	1337616,05	Картометрический метод	2,50	-
162	-	-	347254,58	1337615,85	Картометрический метод	2,50	-
159	-	-	347254,74	1337615,73	Картометрический метод	2,50	-
163	-	-	347246,6	1337601,91	Картометрический метод	2,50	-
164	-	-	347246,71	1337602,08	Картометрический метод	2,50	-
165	-	-	347246,5	1337602,22	Картометрический метод	2,50	-
166	-	-	347241,99	1337605,23	Картометрический метод	2,50	-
167	-	-	347241,76	1337605,38	Картометрический метод	2,50	-
168	-	-	347241,65	1337605,22	Картометрический метод	2,50	-
169	-	-	347241,88	1337605,06	Картометрический метод	2,50	-
170	-	-	347246,39	1337602,05	Картометрический метод	2,50	-
163	-	-	347246,6	1337601,91	Картометрический метод	2,50	-
171	-	-	347229,49	1337621,17	Картометрический метод	2,50	-
172	-	-	347229,64	1337621,37	Картометрический метод	2,50	-
173	-	-	347229,48	1337621,49	Картометрический метод	2,50	-
174	-	-	347229,33	1337621,29	Картометрический метод	2,50	-
171	-	-	347229,49	1337621,17	Картометрический метод	2,50	-
175	347212,95	1337581,38	347212,95	1337581,38	Картометрический метод	2,50	-
176	347212,95	1337597,19	347212,95	1337597,19	Картометрический метод	2,50	-
177	347197,15	1337597,19	347197,15	1337597,19	Картометрический метод	2,50	-
178	347197,15	1337581,38	347197,15	1337581,38	Картометрический метод	2,50	-
175	347212,95	1337581,38	347212,95	1337581,38	Картометрический метод	2,50	-
179	-	-	347191,29	1337643,55	Картометрический метод	2,50	-
180	-	-	347191,44	1337643,75	Картометрический метод	2,50	-
181	-	-	347191,28	1337643,87	Картометрический метод	2,50	-

Сведения о местоположении измененных (уточненных) границ объекта

182	-	-	347191,13	1337643,67	Картометрический метод	2,50	-
179	-	-	347191,29	1337643,55	Картометрический метод	2,50	-
183	-	-	347197,04	1337659,64	Картометрический метод	2,50	-
184	-	-	347196,88	1337659,76	Картометрический метод	2,50	-
185	-	-	347196,72	1337659,56	Картометрический метод	2,50	-
186	-	-	347196,88	1337659,44	Картометрический метод	2,50	-
183	-	-	347197,04	1337659,64	Картометрический метод	2,50	-
187	-	-	347054,89	1337683,92	Картометрический метод	2,50	-
188	-	-	347054,77	1337684,14	Картометрический метод	2,50	-
189	-	-	347054,59	1337684,04	Картометрический метод	2,50	-
190	-	-	347054,72	1337683,82	Картометрический метод	2,50	-
187	-	-	347054,89	1337683,92	Картометрический метод	2,50	-
191	-	-	347008,05	1337650,53	Картометрический метод	2,50	-
192	-	-	347007,9	1337650,73	Картометрический метод	2,50	-
193	-	-	347007,74	1337650,61	Картометрический метод	2,50	-
194	-	-	347007,88	1337650,41	Картометрический метод	2,50	-
191	-	-	347008,05	1337650,53	Картометрический метод	2,50	-
195	-	-	346520,91	1337795,67	Картометрический метод	2,50	-
196	-	-	346520,55	1337799,61	Картометрический метод	2,50	-
197	-	-	346515,44	1337799,23	Картометрический метод	2,50	-
198	-	-	346515,87	1337795,3	Картометрический метод	2,50	-
195	-	-	346520,91	1337795,67	Картометрический метод	2,50	-
199	-	-	346519,71	1337808,26	Картометрический метод	2,50	-
200	-	-	346519,8	1337808,52	Картометрический метод	2,50	-
201	-	-	346521,14	1337812,76	Картометрический метод	2,50	-
202	-	-	346521,23	1337813	Картометрический метод	2,50	-
203	-	-	346521,04	1337813,06	Картометрический метод	2,50	-

План границ объекта



Используемые условные знаки и обозначения:

Масштаб 1:10000

- 1 - характерная точка контура, сведения о которой позволяют однозначно определить её на местности
- - вновь образованная часть контура, сведения о которой достаточны для определения её местоположения
- - существующая часть контура, имеющиеся в ЕГРН сведения о которой достаточны для определения её местоположения

ОПИСАНИЕ МЕСТОПОЛОЖЕНИЯ ГРАНИЦ

1 Жилые зоны (населённый пункт д.Журавлиха)

(наименование объекта местоположение границ, которого описано (далее - объект))

Раздел 1

Сведения об объекте		
№ п/п	Характеристики объекта	Описание характеристик
1	2	3
1	Местоположение объекта	<i>Российская Федерация, Рязанская область, р-н Скопинский, с/п Шелемиевское, д Журавлиха</i>
2	Площадь объекта ± величина погрешности определения площади (Р ± Дельта Р)	<i>87120кв.м. ± 103кв.м.</i>
3	Иные характеристики объекта	<i>Номер зоны:</i>

Раздел 3

Сведения о местоположении измененных (уточненных) границ объекта							
1. Система координат		<i>МСК-62</i>					
2. Сведения о характерных точках границ объекта							
Обозначение характерных точек границ	Существующие координаты, м		Измененные (уточненные) координаты, м		Метод определения координат характерной точки	Средняя квадратическая погрешность положения характерной точки (Мт), м	Описание обозначения точки на местности (при наличии)
	X	Y	X	Y			
1	2	3	4	5	6	7	8
1	342952,28	1337597,75	342952,28	1337597,75	<i>Картометрический метод</i>	2,50	-
2	342931,38	1337620,61	342931,38	1337620,61	<i>Картометрический метод</i>	2,50	-
3	342879,73	1337654,52	342879,73	1337654,52	<i>Картометрический метод</i>	2,50	-
4	342856,07	1337684,1	342856,07	1337684,1	<i>Картометрический метод</i>	2,50	-
5	342845,82	1337711,7	342845,82	1337711,7	<i>Картометрический метод</i>	2,50	-
6	342798,52	1337740,6	342798,52	1337740,6	<i>Картометрический метод</i>	2,50	-
7	342759,9	1337770,5	342759,9	1337770,5	<i>Картометрический метод</i>	2,50	-
8	342703,08	1337810,38	342703,08	1337810,38	<i>Картометрический метод</i>	2,50	-
9	342676,16	1337823,32	342676,16	1337823,32	<i>Картометрический метод</i>	2,50	-
10	342580,94	1337815,81	342580,94	1337815,81	<i>Картометрический метод</i>	2,50	-
11	342557,94	1337824,26	342557,94	1337824,26	<i>Картометрический метод</i>	2,50	-
12	342457,25	1337878,01	342457,25	1337878,01	<i>Картометрический метод</i>	2,50	-
13	342406,19	1337862,51	342406,19	1337862,51	<i>Картометрический метод</i>	2,50	-
14	342386,31	1337844,75	342386,31	1337844,75	<i>Картометрический метод</i>	2,50	-
15	342359,81	1337797,79	342359,81	1337797,79	<i>Картометрический метод</i>	2,50	-
16	342491,78	1337728,38	342491,78	1337728,38	<i>Картометрический метод</i>	2,50	-
17	342544,57	1337695,14	342544,57	1337695,14	<i>Картометрический метод</i>	2,50	-
18	342624	1337644,58	342624	1337644,58	<i>Картометрический метод</i>	2,50	-
19	342695,27	1337602,67	342695,27	1337602,67	<i>Картометрический метод</i>	2,50	-
20	342710	1337596,26	342710	1337596,26	<i>Картометрический метод</i>	2,50	-
21	342718,27	1337591,85	342718,27	1337591,85	<i>Картометрический метод</i>	2,50	-
22	342741,94	1337575,97	342741,94	1337575,97	<i>Картометрический метод</i>	2,50	-

План границ объекта



Используемые условные знаки и обозначения:

Масштаб 1:10000

- 1 - характерная точка контура, сведения о которой позволяют однозначно определить её на местности
- - существующая часть контура, имеющиеся в ЕГРН сведения о которой достаточны для определения её местоположения

ОПИСАНИЕ МЕСТОПОЛОЖЕНИЯ ГРАНИЦ

1 Жилые зоны (населённый пункт д.Иваньково)

(наименование объекта местоположение границ, которого описано (далее - объект)

Раздел 1

Сведения об объекте		
№ п/п	Характеристики объекта	Описание характеристик
1	2	3
1	Местоположение объекта	<i>Российская Федерация, Рязанская область, р-н Скопинский, с/п Шелемшиевское, д Иваньково</i>
2	Площадь объекта ± величина погрешности определения площади (Р ± Дельта Р)	<i>174216кв.м. ± 146кв.м.</i>
3	Иные характеристики объекта	<i>Номер зоны:</i>

Раздел 3

Сведения о местоположении измененных (уточненных) границ объекта							
1. Система координат		<u>МСК-62</u>					
2. Сведения о характерных точках границ объекта							
Обозначение характерных точек границ	Существующие координаты, м		Измененные (уточненные) координаты, м		Метод определения координат характерной точки	Средняя квадратическая погрешность положения характерной точки (Мт), м	Описание обозначения точки на местности (при наличии)
	X	Y	X	Y			
1	2	3	4	5	6	7	8
1	351686,87	1342660,48	351686,87	1342660,48	Картометрический метод	2,50	-
2	351723,15	1342679,81	351723,15	1342679,81	Картометрический метод	2,50	-
3	351711,9	1342781,66	351711,9	1342781,66	Картометрический метод	2,50	-
4	351712,95	1342803,07	351712,95	1342803,07	Картометрический метод	2,50	-
5	351714,69	1342838,46	351714,69	1342838,46	Картометрический метод	2,50	-
6	351728,86	1342838,87	351728,86	1342838,87	Картометрический метод	2,50	-
7	351729,28	1342857,62	351729,28	1342857,62	Картометрический метод	2,50	-
8	351715,1	1342858,87	351715,1	1342858,87	Картометрический метод	2,50	-
9	351725,53	1343006,36	351725,53	1343006,36	Картометрический метод	2,50	-
10	351733,39	1343090,7	351733,39	1343090,7	Картометрический метод	2,50	-
11	351748,4	1343283,6	351748,4	1343283,6	Картометрический метод	2,50	-
12	351766,73	1343431,62	351766,73	1343431,62	Картометрический метод	2,50	-
13	351776,73	1343531,61	351776,73	1343531,61	Картометрический метод	2,50	-
14	351781,74	1343610,36	351781,74	1343610,36	Картометрический метод	2,50	-
15	351783,8	1343649,74	351783,8	1343649,74	Картометрический метод	2,50	-
16	351805,06	1343650,16	351805,06	1343650,16	Картометрический метод	2,50	-
17	351808,81	1343734,73	351808,81	1343734,73	Картометрический метод	2,50	-
18	351790,05	1343735,57	351790,05	1343735,57	Картометрический метод	2,50	-
19	351795,89	1343838,89	351795,89	1343838,89	Картометрический метод	2,50	-
20	351819,65	1343840,14	351819,65	1343840,14	Картометрический метод	2,50	-
21	351819,99	1343859,54	351819,99	1343859,54	Картометрический метод	2,50	-
22	351796,23	1343859,54	351796,23	1343859,54	Картометрический метод	2,50	-

Сведения о местоположении измененных (уточненных) границ объекта

23	351798,32	1343891,62	351798,32	1343891,62	Картометрический метод	2,50	-
24	351788,73	1343917,45	351788,73	1343917,45	Картометрический метод	2,50	-
25	351815,83	1343917,87	351815,83	1343917,87	Картометрический метод	2,50	-
26	351854,18	1343937,03	351854,18	1343937,03	Картометрический метод	2,50	-
27	351855,85	1343968,28	351855,85	1343968,28	Картометрический метод	2,50	-
28	351774,97	1343968,28	351774,97	1343968,28	Картометрический метод	2,50	-
29	351773,38	1343954,52	351773,38	1343954,52	Картометрический метод	2,50	-
30	351755,8	1344000,78	351755,8	1344000,78	Картометрический метод	2,50	-
31	351766,63	1344000,78	351766,63	1344000,78	Картометрический метод	2,50	-
32	351764,13	1344019,52	351764,13	1344019,52	Картометрический метод	2,50	-
33	351748,71	1344019,52	351748,71	1344019,52	Картометрический метод	2,50	-
34	351737,87	1344046,19	351737,87	1344046,19	Картометрический метод	2,50	-
35	351732,22	1344042,54	351732,22	1344042,54	Картометрический метод	2,50	-
36	351716,61	1344032,44	351716,61	1344032,44	Картометрический метод	2,50	-
37	351759,27	1343917,31	351759,27	1343917,31	Картометрический метод	2,50	-
38	351770,8	1343886,2	351770,8	1343886,2	Картометрический метод	2,50	-
39	351746,62	1343873,7	351746,62	1343873,7	Картометрический метод	2,50	-
40	351707,86	1343863,29	351707,86	1343863,29	Картометрический метод	2,50	-
41	351645,19	1343860,38	351645,19	1343860,38	Картометрический метод	2,50	-
42	351615,6	1343852,05	351615,6	1343852,05	Картометрический метод	2,50	-
43	351598,92	1343839,97	351598,92	1343839,97	Картометрический метод	2,50	-
44	351594,75	1343803,02	351594,75	1343803,02	Картометрический метод	2,50	-
45	351591,3	1343750,66	351591,3	1343750,66	Картометрический метод	2,50	-
46	351611,05	1343751,65	351611,05	1343751,65	Картометрический метод	2,50	-
47	351638,22	1343719,54	351638,22	1343719,54	Картометрический метод	2,50	-
48	351660,91	1343673,5	351660,91	1343673,5	Картометрический метод	2,50	-
49	351716,35	1343677,67	351716,35	1343677,67	Картометрический метод	2,50	-
50	351742,2	1343688,08	351742,2	1343688,08	Картометрический метод	2,50	-
51	351766,79	1343696,83	351766,79	1343696,83	Картометрический метод	2,50	-

Сведения о местоположении измененных (уточненных) границ объекта

План границ объекта



Используемые условные знаки и обозначения:

Масштаб 1:10000

- I - характерная точка контура, сведения о которой позволяют однозначно определить её на местности
- - существующая часть контура, имеющиеся в ЕГРН сведения о которой достаточны для определения её местоположения

ОПИСАНИЕ МЕСТОПОЛОЖЕНИЯ ГРАНИЦ

1 Жилые зоны (населённый пункт д.Ключеревка)

(наименование объекта местоположение границ, которого описано (далее - объект)

Раздел 1

Сведения об объекте		
№ п/п	Характеристики объекта	Описание характеристик
1	2	3
1	Местоположение объекта	<i>Российская Федерация, Рязанская область, р-н Скопинский, с/п Шелемшиевское, д Ключеревка</i>
2	Площадь объекта ± величина погрешности определения площади (Р ± Дельта Р)	<i>133455кв.м. ± 128кв.м.</i>
3	Иные характеристики объекта	<i>Номер зоны:</i>

Раздел 3

Сведения о местоположении измененных (уточненных) границ объекта							
1. Система координат		<i>МСК-62</i>					
2. Сведения о характерных точках границ объекта							
Обозначение характерных точек границ	Существующие координаты, м		Измененные (уточненные) координаты, м		Метод определения координат характерной точки	Средняя квадратическая погрешность положения характерной точки (Мт), м	Описание обозначения точки на местности (при наличии)
	X	Y	X	Y			
1	2	3	4	5	6	7	8
1	347321,45	1344776,59	347321,45	1344776,59	<i>Картометрический метод</i>	2,50	-
2	347331,88	1344920,02	347331,88	1344920,02	<i>Картометрический метод</i>	2,50	-
3	347332,41	1345002,43	347332,41	1345002,43	<i>Картометрический метод</i>	2,50	-
4	347332,93	1345051,46	347332,93	1345051,46	<i>Картометрический метод</i>	2,50	-
5	347287,66	1345079,86	347287,66	1345079,86	<i>Картометрический метод</i>	2,50	-
6	347266,16	1345090,26	347266,16	1345090,26	<i>Картометрический метод</i>	2,50	-
7	347248,83	1345097,88	347248,83	1345097,88	<i>Картометрический метод</i>	2,50	-
8	347215,54	1345086,1	347215,54	1345086,1	<i>Картометрический метод</i>	2,50	-
9	347187,89	1345084,02	347187,89	1345084,02	<i>Картометрический метод</i>	2,50	-
10	347124,79	1345086,1	347124,79	1345086,1	<i>Картометрический метод</i>	2,50	-
11	347075,03	1345081,32	347075,03	1345081,32	<i>Картометрический метод</i>	2,50	-
12	347025,79	1345069,54	347025,79	1345069,54	<i>Картометрический метод</i>	2,50	-
13	347007,76	1345052,91	347007,76	1345052,91	<i>Картометрический метод</i>	2,50	-
14	347000,81	1345005,29	347000,81	1345005,29	<i>Картометрический метод</i>	2,50	-
15	346970,56	1345016,51	346970,56	1345016,51	<i>Картометрический метод</i>	2,50	-
16	346903,74	1345025,88	346903,74	1345025,88	<i>Картометрический метод</i>	2,50	-
17	346851,13	1345018,6	346851,13	1345018,6	<i>Картометрический метод</i>	2,50	-
18	346854,52	1344964,35	346854,52	1344964,35	<i>Картометрический метод</i>	2,50	-
19	346873,29	1344917,15	346873,29	1344917,15	<i>Картометрический метод</i>	2,50	-
20	346874,59	1344850,39	346874,59	1344850,39	<i>Картометрический метод</i>	2,50	-
21	346867,03	1344789,89	346867,03	1344789,89	<i>Картометрический метод</i>	2,50	-
22	346939,8	1344784	346939,8	1344784	<i>Картометрический метод</i>	2,50	-

План границ объекта



Используемые условные знаки и обозначения:

Масштаб 1:10000

- 1 - характерная точка контура, сведения о которой позволяют однозначно определить её на местности
- - существующая часть контура, имеющиеся в ЕГРН сведения о которой достаточны для определения её местоположения

ОПИСАНИЕ МЕСТОПОЛОЖЕНИЯ ГРАНИЦ

1 Жилые зоны (населённый пункт д.Козловка)

(наименование объекта местоположение границ, которого описано (далее - объект))

Раздел 1

Сведения об объекте		
№ п/п	Характеристики объекта	Описание характеристик
1	2	3
1	Местоположение объекта	<i>Российская Федерация, Рязанская область, р-н Скопинский, с/п Шелемшиевское, д Козловка</i>
2	Площадь объекта ± величина погрешности определения площади (Р ± Дельта Р)	<i>102430кв.м. ± 112кв.м.</i>
3	Иные характеристики объекта	<i>Номер зоны:</i>


Раздел 3

Сведения о местоположении измененных (уточненных) границ объекта							
1. Система координат		<i>МСК-62</i>					
2. Сведения о характерных точках границ объекта							
Обозначение характерных точек границ	Существующие координаты, м		Измененные (уточненные) координаты, м		Метод определения координат характерной точки	Средняя квадратическая погрешность положения характерной точки (Мт), м	Описание обозначения точки на местности (при наличии)
	X	Y	X	Y			
1	2	3	4	5	6	7	8
1	351670,21	1339431,05	351670,21	1339431,05	<i>Картометрический метод</i>	2,50	-
2	351678,58	1339453,17	351678,58	1339453,17	<i>Картометрический метод</i>	2,50	-
3	351691,18	1339497,38	351691,18	1339497,38	<i>Картометрический метод</i>	2,50	-
4	351693,57	1339565,54	351693,57	1339565,54	<i>Картометрический метод</i>	2,50	-
5	351766,56	1339554,18	351766,56	1339554,18	<i>Картометрический метод</i>	2,50	-
6	351770,75	1339609,79	351770,75	1339609,79	<i>Картометрический метод</i>	2,50	-
7	351744,42	1339620,55	351744,42	1339620,55	<i>Картометрический метод</i>	2,50	-
8	351696,56	1339623,54	351696,56	1339623,54	<i>Картометрический метод</i>	2,50	-
9	351701,07	1339721,82	351701,07	1339721,82	<i>Картометрический метод</i>	2,50	-
10	351777,19	1339720,56	351777,19	1339720,56	<i>Картометрический метод</i>	2,50	-
11	351778,76	1339796,06	351778,76	1339796,06	<i>Картометрический метод</i>	2,50	-
12	351702,95	1339791,03	351702,95	1339791,03	<i>Картометрический метод</i>	2,50	-
13	351706,41	1339855,83	351706,41	1339855,83	<i>Картометрический метод</i>	2,50	-
14	351767,75	1339853,94	351767,75	1339853,94	<i>Картометрический метод</i>	2,50	-
15	351786,23	1339922,72	351786,23	1339922,72	<i>Картометрический метод</i>	2,50	-
16	351785,03	1339966,97	351785,03	1339966,97	<i>Картометрический метод</i>	2,50	-
17	351779,05	1340056,06	351779,05	1340056,06	<i>Картометрический метод</i>	2,50	-
18	351746,68	1340067,22	351746,68	1340067,22	<i>Картометрический метод</i>	2,50	-
19	351724,66	1340073,52	351724,66	1340073,52	<i>Картометрический метод</i>	2,50	-
20	351749,12	1340326,56	351749,12	1340326,56	<i>Картометрический метод</i>	2,50	-
21	351729,94	1340355,31	351729,94	1340355,31	<i>Картометрический метод</i>	2,50	-
22	351639,6	1340366,67	351639,6	1340366,67	<i>Картометрический метод</i>	2,50	-

Сведения о местоположении измененных (уточненных) границ объекта

23	351630,03	1340346,94	351630,03	1340346,94	Картометрический метод	2,50	-
24	351660,54	1340334,98	351660,54	1340334,98	Картометрический метод	2,50	-
25	351659,94	1340324,21	351659,94	1340324,21	Картометрический метод	2,50	-
26	351667,91	1340322,42	351667,91	1340322,42	Картометрический метод	2,50	-
27	351667,88	1340322,22	351667,88	1340322,22	Картометрический метод	2,50	-
28	351659,89	1340323,32	351659,89	1340323,32	Картометрический метод	2,50	-
29	351659,34	1340313,46	351659,34	1340313,46	Картометрический метод	2,50	-
30	351723,36	1340296,12	351723,36	1340296,12	Картометрический метод	2,50	-
31	351717,37	1340202,84	351717,37	1340202,84	Картометрический метод	2,50	-
32	351606,1	1340242,3	351606,1	1340242,3	Картометрический метод	2,50	-
33	351594,73	1340244,7	351594,73	1340244,7	Картометрический метод	2,50	-
34	351586,95	1340221,38	351586,95	1340221,38	Картометрический метод	2,50	-
35	351640,8	1340188,49	351640,8	1340188,49	Картометрический метод	2,50	-
36	351691,65	1340162,78	351691,65	1340162,78	Картометрический метод	2,50	-
37	351692,84	1340152,62	351692,84	1340152,62	Картометрический метод	2,50	-
38	351713,19	1340147,23	351713,19	1340147,23	Картометрический метод	2,50	-
39	351707,64	1340089,11	351707,64	1340089,11	Картометрический метод	2,50	-
40	351707,2	1340084,45	351707,2	1340084,45	Картометрический метод	2,50	-
41	351692,62	1340077,29	351692,62	1340077,29	Картометрический метод	2,50	-
42	351626,44	1340064,12	351626,44	1340064,12	Картометрический метод	2,50	-
43	351613,87	1340052,16	351613,87	1340052,16	Картометрический метод	2,50	-
44	351605,5	1340009,11	351605,5	1340009,11	Картометрический метод	2,50	-
45	351592,38	1339935,8	351592,38	1339935,8	Картометрический метод	2,50	-
46	351590,59	1339855,68	351590,59	1339855,68	Картометрический метод	2,50	-
47	351695,76	1339848,91	351695,76	1339848,91	Картометрический метод	2,50	-
48	351692,89	1339793,58	351692,89	1339793,58	Картометрический метод	2,50	-
49	351579,21	1339770,86	351579,21	1339770,86	Картометрический метод	2,50	-
50	351577,42	1339738,57	351577,42	1339738,57	Картометрический метод	2,50	-
51	351578,11	1339730,95	351578,11	1339730,95	Картометрический метод	2,50	-

План границ объекта



Используемые условные знаки и обозначения:

Масштаб 1:10000

- 1 - характерная точка контура, сведения о которой позволяют однозначно определить её на местности
- - существующая часть контура, имеющиеся в ЕГРН сведения о которой достаточны для определения её местоположения

ОПИСАНИЕ МЕСТОПОЛОЖЕНИЯ ГРАНИЦ

1 Жилые зоны (населённый пункт д. Кондауровка)

(наименование объекта местоположение границ, которого описано (далее - объект)

Раздел 1

Сведения об объекте		
№ п/п	Характеристики объекта	Описание характеристик
1	2	3
1	Местоположение объекта	<i>Российская Федерация, Рязанская область, р-н Скопинский, с/п Шелемшиевское, д Кондауровка</i>
2	Площадь объекта ± величина погрешности определения площади (Р ± Дельта Р)	<i>214995кв.м. ± 212кв.м.</i>
3	Иные характеристики объекта	<i>Номер зоны:</i>

Раздел 3

Сведения о местоположении измененных (уточненных) границ объекта							
1. Система координат		<u>МСК-62</u>					
2. Сведения о характерных точках границ объекта							
Обозначение характерных точек границ	Существующие координаты, м		Измененные (уточненные) координаты, м		Метод определения координат характерной точки	Средняя квадратическая погрешность положения характерной точки (Мт), м	Описание обозначения точки на местности (при наличии)
	X	Y	X	Y			
1	2	3	4	5	6	7	8
<i>ЗУЛ(1)</i>							
1	-	-	352575,82	1336667,69	Картометрический метод	2,50	-
2	352586,07	1336675,07	352586,07	1336675,07	Картометрический метод	2,50	-
3	352598,12	1336689,52	352598,12	1336689,52	Картометрический метод	2,50	-
4	352607,5	1336711,61	352607,5	1336711,61	Картометрический метод	2,50	-
5	352615,18	1336749,09	352615,18	1336749,09	Картометрический метод	2,50	-
6	352623,4	1336816,24	352623,4	1336816,24	Картометрический метод	2,50	-
7	352631,09	1336919,65	352631,09	1336919,65	Картометрический метод	2,50	-
8	352638,28	1337095,55	352638,28	1337095,55	Картометрический метод	2,50	-
9	352640,09	1337165,54	352640,09	1337165,54	Картометрический метод	2,50	-
10	352647,32	1337265,8	352647,32	1337265,8	Картометрический метод	2,50	-
11	352655,43	1337372,06	352655,43	1337372,06	Картометрический метод	2,50	-
12	352658,59	1337456,06	352658,59	1337456,06	Картометрический метод	2,50	-
13	352658,58	1337587,69	352658,58	1337587,69	Картометрический метод	2,50	-
14	352663,55	1337674,85	352663,55	1337674,85	Картометрический метод	2,50	-
15	352671,57	1337744,8	352671,57	1337744,8	Картометрический метод	2,50	-
16	352674,88	1337802,31	352674,88	1337802,31	Картометрический метод	2,50	-
17	352670,33	1337836,52	352670,33	1337836,52	Картометрический метод	2,50	-
18	352656,32	1337886,01	352656,32	1337886,01	Картометрический метод	2,50	-
19	352643,22	1337912,66	352643,22	1337912,66	Картометрический метод	2,50	-
20	352623,34	1337933,43	352623,34	1337933,43	Картометрический метод	2,50	-
21	352601,65	1337948,78	352601,65	1337948,78	Картометрический метод	2,50	-

Сведения о местоположении измененных (уточненных) границ объекта

22	352577,7	1337977,69	352577,7	1337977,69	Картометрический метод	2,50	-
23	352550,73	1338024,44	352550,73	1338024,44	Картометрический метод	2,50	-
24	352522,71	1338084,05	352522,71	1338084,05	Картометрический метод	2,50	-
25	352510,06	1338120,18	352510,06	1338120,18	Картометрический метод	2,50	-
26	352493,8	1338142,31	352493,8	1338142,31	Картометрический метод	2,50	-
27	352456,74	1338174,37	352456,74	1338174,37	Картометрический метод	2,50	-
28	352431,07	1338193,98	352431,07	1338193,98	Картометрический метод	2,50	-
29	352426,56	1338200,16	352426,56	1338200,16	Картометрический метод	2,50	-
30	352427,4	1338196,18	352427,4	1338196,18	Картометрический метод	2,50	-
31	352479,07	1338042,15	352479,07	1338042,15	Картометрический метод	2,50	-
32	352498,51	1337980,14	352498,51	1337980,14	Картометрический метод	2,50	-
33	352517,25	1337926,4	352517,25	1337926,4	Картометрический метод	2,50	-
34	352542,38	1337876,3	352542,38	1337876,3	Картометрический метод	2,50	-
35	352551,48	1337843,83	352551,48	1337843,83	Картометрический метод	2,50	-
36	352547,87	1337813,87	352547,87	1337813,87	Картометрический метод	2,50	-
37	352529,71	1337762,11	352529,71	1337762,11	Картометрический метод	2,50	-
38	352528,88	1337759,95	352528,88	1337759,95	Картометрический метод	2,50	-
39	352521,07	1337734,84	352521,07	1337734,84	Картометрический метод	2,50	-
40	352510,58	1337704,19	352510,58	1337704,19	Картометрический метод	2,50	-
41	352500,23	1337584,57	352500,23	1337584,57	Картометрический метод	2,50	-
42	352498,87	1337485,67	352498,87	1337485,67	Картометрический метод	2,50	-
43	352503,84	1337402,32	352503,84	1337402,32	Картометрический метод	2,50	-
44	352516,04	1337402,32	352516,04	1337402,32	Картометрический метод	2,50	-
45	352515,93	1337398,79	352515,93	1337398,79	Картометрический метод	2,50	-
46	352513,09	1337334,02	352513,09	1337334,02	Картометрический метод	2,50	-
47	352520,46	1337279,66	352520,46	1337279,66	Картометрический метод	2,50	-
48	352522,73	1337215,46	352522,73	1337215,46	Картометрический метод	2,50	-
49	352519,99	1337051,34	352519,99	1337051,34	Картометрический метод	2,50	-
50	352507,82	1336896,17	352507,82	1336896,17	Картометрический метод	2,50	-

План границ объекта



Используемые условные знаки и обозначения:

Масштаб 1:10000

- 1 - характерная точка контура, сведения о которой позволяют однозначно определить её на местности
- - вновь образованная часть контура, сведения о которой достаточны для определения её местоположения
- - существующая часть контура, имеющиеся в ЕГРН сведения о которой достаточны для определения её местоположения

ОПИСАНИЕ МЕСТОПОЛОЖЕНИЯ ГРАНИЦ

1 Жилые зоны (населённый пункт д.Кошохово)

(наименование объекта местоположение границ, которого описано (далее - объект))

Раздел 1

Сведения об объекте		
№ п/п	Характеристики объекта	Описание характеристик
1	2	3
1	Местоположение объекта	<i>Российская Федерация, Рязанская область, р-н Скопинский, с/п Шелемшиевское, д Кошохово</i>
2	Площадь объекта ± величина погрешности определения площади (Р ± Дельта Р)	<i>172094кв.м. ± 205кв.м.</i>
3	Иные характеристики объекта	<i>Номер зоны:</i>


Раздел 3

Сведения о местоположении измененных (уточненных) границ объекта							
1. Система координат		<u>МСК-62</u>					
2. Сведения о характерных точках границ объекта							
Обозначение характерных точек границ	Существующие координаты, м		Измененные (уточненные) координаты, м		Метод определения координат характерной точки	Средняя квадратическая погрешность положения характерной точки (Мт), м	Описание обозначения точки на местности (при наличии)
	X	Y	X	Y			
1	2	3	4	5	6	7	8
<i>ЗУЛ(1)</i>							
1	344074,49	1329581,95	344074,49	1329581,95	Картометрический метод	2,50	-
2	344062,78	1329634,88	344062,78	1329634,88	Картометрический метод	2,50	-
3	344047,31	1329714,17	344047,31	1329714,17	Картометрический метод	2,50	-
4	344051,59	1329756,82	344051,59	1329756,82	Картометрический метод	2,50	-
5	344053,72	1329848,63	344053,72	1329848,63	Картометрический метод	2,50	-
6	344051,59	1329894,43	344051,59	1329894,43	Картометрический метод	2,50	-
7	344048,53	1329919,78	344048,53	1329919,78	Картометрический метод	2,50	-
8	344041,77	1329936,06	344041,77	1329936,06	Картометрический метод	2,50	-
9	344033,77	1329960,39	344033,77	1329960,39	Картометрический метод	2,50	-
10	344032,25	1330087,11	344032,25	1330087,11	Картометрический метод	2,50	-
11	344017,39	1330115,71	344017,39	1330115,71	Картометрический метод	2,50	-
12	344049,96	1330145,13	344049,96	1330145,13	Картометрический метод	2,50	-
13	344025,53	1330179,63	344025,53	1330179,63	Картометрический метод	2,50	-
14	344000,6	1330213,84	344000,6	1330213,84	Картометрический метод	2,50	-
15	343981,24	1330217,96	343981,24	1330217,96	Картометрический метод	2,50	-
16	343963,99	1330214,88	343963,99	1330214,88	Картометрический метод	2,50	-
17	343932,57	1330187,04	343932,57	1330187,04	Картометрический метод	2,50	-
18	343908,05	1330160,23	343908,05	1330160,23	Картометрический метод	2,50	-
19	343859,3	1330110,75	343859,3	1330110,75	Картометрический метод	2,50	-
20	343873,22	1330079,7	343873,22	1330079,7	Картометрический метод	2,50	-
21	343887,37	1330038,75	343887,37	1330038,75	Картометрический метод	2,50	-

Сведения о местоположении измененных (уточненных) границ объекта

22	343896,78	1329986,64	343896,78	1329986,64	Картометрический метод	2,50	-
23	343904,82	1329966,73	343904,82	1329966,73	Картометрический метод	2,50	-
24	343909,7	1329776,87	343909,7	1329776,87	Картометрический метод	2,50	-
25	343914,27	1329673,82	343914,27	1329673,82	Картометрический метод	2,50	-
26	343914,66	1329637,97	343914,66	1329637,97	Картометрический метод	2,50	-
27	343912,23	1329594,42	343912,23	1329594,42	Картометрический метод	2,50	-
28	343905,76	1329510,96	343905,76	1329510,96	Картометрический метод	2,50	-
29	343946,54	1329528,28	343946,54	1329528,28	Картометрический метод	2,50	-
1	344074,49	1329581,95	344074,49	1329581,95	Картометрический метод	2,50	-
ЗУ1(2)							
30	343880,78	1329490,46	343880,78	1329490,46	Картометрический метод	2,50	-
31	343894,5	1329596,26	343894,5	1329596,26	Картометрический метод	2,50	-
32	343900,41	1329638,14	343900,41	1329638,14	Картометрический метод	2,50	-
33	343895,58	1329776,47	343895,58	1329776,47	Картометрический метод	2,50	-
34	343882,96	1329961,95	343882,96	1329961,95	Картометрический метод	2,50	-
35	343876,83	1330003,85	343876,83	1330003,85	Картометрический метод	2,50	-
36	343868,34	1330048,1	343868,34	1330048,1	Картометрический метод	2,50	-
37	343848,74	1330097,49	343848,74	1330097,49	Картометрический метод	2,50	-
38	343848,48	1330097,44	343848,48	1330097,44	Картометрический метод	2,50	-
39	343803,21	1330098,31	343803,21	1330098,31	Картометрический метод	2,50	-
40	343800,07	1330085,47	343800,07	1330085,47	Картометрический метод	2,50	-
41	343792,74	1330055,49	343792,74	1330055,49	Картометрический метод	2,50	-
42	343783,66	1330035,17	343783,66	1330035,17	Картометрический метод	2,50	-
43	343788,28	1329996,37	343788,28	1329996,37	Картометрический метод	2,50	-
44	343751,32	1329959,41	343751,32	1329959,41	Картометрический метод	2,50	-
45	343731,92	1329931,38	343731,92	1329931,38	Картометрический метод	2,50	-
46	343722,61	1329894,59	343722,61	1329894,59	Картометрический метод	2,50	-
47	343721,14	1329845,76	343721,14	1329845,76	Картометрический метод	2,50	-
48	343726,37	1329769,68	343726,37	1329769,68	Картометрический метод	2,50	-
49	343729,14	1329712,7	343729,14	1329712,7	Картометрический метод	2,50	-

План границ объекта



Используемые условные знаки и обозначения:

Масштаб 1:10000

- I - характерная точка контура, сведения о которой позволяют однозначно определить её на местности
- - существующая часть контура, имеющиеся в ЕГРН сведения о которой достаточны для определения её местоположения

ОПИСАНИЕ МЕСТОПОЛОЖЕНИЯ ГРАНИЦ

1 Жилые зоны (населённый пункт с.Костемерево)

(наименование объекта местоположение границ, которого описано (далее - объект)

Раздел 1

Сведения об объекте		
№ п/п	Характеристики объекта	Описание характеристик
1	2	3
1	Местоположение объекта	<i>Российская Федерация, Рязанская область, р-н Скопинский, с/п Шелемшиевское, с Костемерево</i>
2	Площадь объекта ± величина погрешности определения площади (Р ± Дельта Р)	<i>412491 кв.м. ± 316 кв.м.</i>
3	Иные характеристики объекта	<i>Номер зоны:</i>

Раздел 2

Сведения о местоположении границ объекта					
1. Система координат <i>МСК-62</i>					
2. Сведения о характерных точках границ объекта					
Обозначение характерных точек границ	Координаты, м		Метод определения координат характерной точки	Средняя квадратическая погрешность положения характерной точки (Мп), м	Описание обозначения точки на местности (при наличии)
	X	Y			
1	2	3	4	5	6
<i>ЗУ1(1)</i>					
1	342913,4	1331833,74	<i>Картометрический метод</i>	2,50	-
2	342925,28	1331848,18	<i>Картометрический метод</i>	2,50	-
3	342914,37	1331872,17	<i>Картометрический метод</i>	2,50	-
4	342894	1331900,52	<i>Картометрический метод</i>	2,50	-
5	342891,82	1331943,41	<i>Картометрический метод</i>	2,50	-
6	342895,06	1331994,57	<i>Картометрический метод</i>	2,50	-
7	342899,82	1332053,91	<i>Картометрический метод</i>	2,50	-
8	342893,27	1332098,26	<i>Картометрический метод</i>	2,50	-
9	342883,13	1332137,81	<i>Картометрический метод</i>	2,50	-
10	342887,45	1332173,14	<i>Картометрический метод</i>	2,50	-
11	342880,18	1332210,94	<i>Картометрический метод</i>	2,50	-
12	342873,63	1332250,19	<i>Картометрический метод</i>	2,50	-
13	342868,9	1332282,58	<i>Картометрический метод</i>	2,50	-
14	342850,71	1332319,66	<i>Картометрический метод</i>	2,50	-
15	342835,44	1332353,83	<i>Картометрический метод</i>	2,50	-
16	342828,89	1332373,46	<i>Картометрический метод</i>	2,50	-
17	342821,62	1332396,72	<i>Картометрический метод</i>	2,50	-
18	342809,98	1332413,44	<i>Картометрический метод</i>	2,50	-
19	342796,16	1332432,34	<i>Картометрический метод</i>	2,50	-
20	342787,43	1332445,43	<i>Картометрический метод</i>	2,50	-
21	342778,7	1332467,96	<i>Картометрический метод</i>	2,50	-
22	342767,06	1332481,05	<i>Картометрический метод</i>	2,50	-
23	342755,42	1332491,23	<i>Картометрический метод</i>	2,50	-
24	342753,24	1332499,22	<i>Картометрический метод</i>	2,50	-
25	342756,23	1332511,06	<i>Картометрический метод</i>	2,50	-
26	342745,63	1332516,7	<i>Картометрический метод</i>	2,50	-
27	342741,29	1332508,03	<i>Картометрический метод</i>	2,50	-
28	342701,23	1332559,8	<i>Картометрический метод</i>	2,50	-
29	342677,11	1332603,57	<i>Картометрический метод</i>	2,50	-
30	342649,46	1332637,77	<i>Картометрический метод</i>	2,50	-
31	342631,46	1332673,77	<i>Картометрический метод</i>	2,50	-
32	342620,59	1332701,28	<i>Картометрический метод</i>	2,50	-
33	342616,14	1332749,33	<i>Картометрический метод</i>	2,50	-
34	342612,1	1332766,5	<i>Картометрический метод</i>	2,50	-
35	342605,21	1332779,12	<i>Картометрический метод</i>	2,50	-
36	342586,26	1332789,45	<i>Картометрический метод</i>	2,50	-
37	342568,46	1332795,19	<i>Картометрический метод</i>	2,50	-
38	342540,33	1332798,06	<i>Картометрический метод</i>	2,50	-

Сведения о местоположении границ объекта

39	342485,21	1332763,63	Картометрический метод	2,50	-
40	342457,65	1332742,4	Картометрический метод	2,50	-
41	342441	1332720,59	Картометрический метод	2,50	-
42	342425,21	1332711,2	Картометрический метод	2,50	-
43	342526,77	1332552,3	Картометрический метод	2,50	-
44	342613,79	1332418,87	Картометрический метод	2,50	-
45	342679,13	1332326,27	Картометрический метод	2,50	-
46	342693,47	1332293,9	Картометрический метод	2,50	-
47	342707,75	1332246,08	Картометрический метод	2,50	-
48	342723,07	1332136,71	Картометрический метод	2,50	-
49	342728,48	1332038,81	Картометрический метод	2,50	-
50	342736,05	1331997,61	Картометрический метод	2,50	-
51	342760,72	1331899,52	Картометрический метод	2,50	-
52	342773,59	1331853,27	Картометрический метод	2,50	-
53	342793,03	1331832,64	Картометрический метод	2,50	-
1	342913,4	1331833,74	Картометрический метод	2,50	-
ЗУ1(2)					
54	342851,9	1331534,45	Картометрический метод	2,50	-
55	342866,34	1331548,95	Картометрический метод	2,50	-
56	342868,53	1331569,31	Картометрический метод	2,50	-
57	342859,07	1331598,39	Картометрический метод	2,50	-
58	342837,25	1331661,63	Картометрический метод	2,50	-
59	342827,79	1331671,08	Картометрический метод	2,50	-
60	342830,7	1331694,35	Картометрический метод	2,50	-
61	342849,61	1331703,8	Картометрический метод	2,50	-
62	342830,7	1331763,41	Картометрический метод	2,50	-
63	342802,33	1331793,21	Картометрический метод	2,50	-
64	342771,78	1331813,57	Картометрический метод	2,50	-
65	342780,87	1331825,4	Картометрический метод	2,50	-
66	342779,84	1331826,47	Картометрический метод	2,50	-
67	342766,8	1331840,01	Картометрический метод	2,50	-
68	342748,83	1331898,5	Картометрический метод	2,50	-
69	342726,1	1331997,18	Картометрический метод	2,50	-
70	342716,71	1332043,26	Картометрический метод	2,50	-
71	342710,58	1332138,52	Картометрический метод	2,50	-
72	342697,82	1332247,29	Картометрический метод	2,50	-
73	342684,06	1332289,95	Картометрический метод	2,50	-
74	342667,62	1332324,19	Картометрический метод	2,50	-
75	342604	1332416	Картометрический метод	2,50	-
76	342517,13	1332545,3	Картометрический метод	2,50	-
77	342415,91	1332705,68	Картометрический метод	2,50	-
78	342413	1332703,99	Картометрический метод	2,50	-
79	342374,53	1332696,53	Картометрический метод	2,50	-
80	342316,68	1332683,91	Картометрический метод	2,50	-
81	342293,72	1332665,54	Картометрический метод	2,50	-
82	342289,12	1332648,33	Картометрический метод	2,50	-
83	342292,57	1332624,23	Картометрический метод	2,50	-
84	342302,9	1332616,2	Картометрический метод	2,50	-
85	342313,81	1332603,57	Картометрический метод	2,50	-
86	342355,15	1332527,26	Картометрический метод	2,50	-
87	342365,48	1332515,78	Картометрический метод	2,50	-

Сведения о местоположении границ объекта

88	342384,75	1332477,62	Картометрический метод	2,50	-
89	342402,21	1332417,28	Картометрический метод	2,50	-
90	342401,15	1332407,73	Картометрический метод	2,50	-
91	342438,11	1332425,29	Картометрический метод	2,50	-
92	342473,61	1332439,54	Картометрический метод	2,50	-
93	342483,05	1332442,29	Картометрический метод	2,50	-
94	342492,86	1332443,13	Картометрический метод	2,50	-
95	342502,65	1332442,04	Картометрический метод	2,50	-
96	342512,03	1332439,06	Картометрический метод	2,50	-
97	342520,64	1332434,3	Картометрический метод	2,50	-
98	342528,15	1332427,93	Картометрический метод	2,50	-
99	342534,27	1332420,23	Картометрический метод	2,50	-
100	342538,77	1332411,47	Картометрический метод	2,50	-
101	342500	1332397,24	Картометрический метод	2,50	-
102	342511,14	1332365,84	Картометрический метод	2,50	-
103	342550,04	1332382,97	Картометрический метод	2,50	-
104	342553,06	1332375,19	Картометрический метод	2,50	-
105	342555,75	1332365,77	Картометрический метод	2,50	-
106	342556,54	1332355,99	Картометрический метод	2,50	-
107	342555,41	1332346,24	Картометрический метод	2,50	-
108	342553	1332331,13	Картометрический метод	2,50	-
109	342548,87	1332321,87	Картометрический метод	2,50	-
110	342543,61	1332314,44	Картометрический метод	2,50	-
111	342549,87	1332295,15	Картометрический метод	2,50	-
112	342553,13	1332258,21	Картометрический метод	2,50	-
113	342476,75	1332250,36	Картометрический метод	2,50	-
114	342443,13	1332243,07	Картометрический метод	2,50	-
115	342446,98	1332217,75	Картометрический метод	2,50	-
116	342482,8	1332223,91	Картометрический метод	2,50	-
117	342488,1	1332200,73	Картометрический метод	2,50	-
118	342506,23	1332196,53	Картометрический метод	2,50	-
119	342502,59	1332181,99	Картометрический метод	2,50	-
120	342518,03	1332161,87	Картометрический метод	2,50	-
121	342535,58	1332165,68	Картометрический метод	2,50	-
122	342603,69	1331851,98	Картометрический метод	2,50	-
123	342483,49	1331825,89	Картометрический метод	2,50	-
124	342467,32	1331813,96	Картометрический метод	2,50	-
125	342493,82	1331690,33	Картометрический метод	2,50	-
126	342432,8	1331652,16	Картометрический метод	2,50	-
127	342362,63	1331837,72	Картометрический метод	2,50	-
128	342360,1	1331848,48	Картометрический метод	2,50	-
129	342355,86	1331859,1	Картометрический метод	2,50	-
130	342353,8	1331864,06	Картометрический метод	2,50	-
131	342355,93	1331864,72	Картометрический метод	2,50	-
132	342337,07	1331927,18	Картометрический метод	2,50	-
133	342313,74	1331923,76	Картометрический метод	2,50	-
134	342263,35	1331915,06	Картометрический метод	2,50	-
135	342231,44	1331902,67	Картометрический метод	2,50	-
136	342172,42	1331889,14	Картометрический метод	2,50	-
137	342206,38	1331791,55	Картометрический метод	2,50	-
138	342231,74	1331803,44	Картометрический метод	2,50	-


Сведения о местоположении границ объекта

139	342314,96	1331817,8	Картометрический метод	2,50	-
140	342332,06	1331827,12	Картометрический метод	2,50	-
141	342349,43	1331829,08	Картометрический метод	2,50	-
142	342386,44	1331734,59	Картометрический метод	2,50	-
143	342414,38	1331665,27	Картометрический метод	2,50	-
144	342402,48	1331663,8	Картометрический метод	2,50	-
145	342386,01	1331655,09	Картометрический метод	2,50	-
146	342365,49	1331652,3	Картометрический метод	2,50	-
147	342332,55	1331644,53	Картометрический метод	2,50	-
148	342348,62	1331627,5	Картометрический метод	2,50	-
149	342388,87	1331617,31	Картометрический метод	2,50	-
150	342441,13	1331634,19	Картометрический метод	2,50	-
151	342509,15	1331678,4	Картометрический метод	2,50	-
152	342544,42	1331680,82	Картометрический метод	2,50	-
153	342564,12	1331619,68	Картометрический метод	2,50	-
154	342605,6	1331563,54	Картометрический метод	2,50	-
155	342620,15	1331538,83	Картометрический метод	2,50	-
156	342641,24	1331521,38	Картометрический метод	2,50	-
157	342721,25	1331546,1	Картометрический метод	2,50	-
158	342767,05	1331558,64	Картометрический метод	2,50	-
159	342797,29	1331536,94	Картометрический метод	2,50	-
54	342851,9	1331534,45	Картометрический метод	2,50	-

3. Сведения о характерных точках части (частей) границы объекта

Обозначение характерных точек части границы	Координаты, м		Метод определения координат характерной точки	Средняя квадратическая погрешность положения характерной точки (Мп), м	Описание обозначения точки на местности (при наличии)
	X	Y			
1	2	3	4	5	6
Часть № -					
-	-	-	-	-	-

План границ объекта



Используемые условные знаки и обозначения:

Масштаб 1:10000

- l - характерная точка контура, сведения о которой позволяют однозначно определить её на местности
- - вновь образованная часть контура, сведения о которой достаточны для определения её местоположения

ОПИСАНИЕ МЕСТОПОЛОЖЕНИЯ ГРАНИЦ

1 Жилые зоны (населённый пункт д.Кузьминка 2)

(наименование объекта местоположение границ, которого описано (далее - объект)

Раздел 1

Сведения об объекте		
№ п/п	Характеристики объекта	Описание характеристик
1	2	3
1	Местоположение объекта	<i>Российская Федерация, Рязанская область, р-н Скопинский, с/п Шелемиевское, д Кузьминка 2</i>
2	Площадь объекта ± величина погрешности определения площади (Р ± Дельта Р)	<i>215927кв.м. ± 163кв.м.</i>
3	Иные характеристики объекта	<i>Номер зоны:</i>

Раздел 3

Сведения о местоположении измененных (уточненных) границ объекта							
1. Система координат		<u>МСК-62</u>					
2. Сведения о характерных точках границ объекта							
Обозначение характерных точек границ	Существующие координаты, м		Измененные (уточненные) координаты, м		Метод определения координат характерной точки	Средняя квадратическая погрешность положения характерной точки (Мт), м	Описание обозначения точки на местности (при наличии)
	X	Y	X	Y			
1	2	3	4	5	6	7	8
1	346876,59	1338436,27	346876,59	1338436,27	Картометрический метод	2,50	-
2	346883,91	1338607,06	346883,91	1338607,06	Картометрический метод	2,50	-
3	346881,91	1338643,45	346881,91	1338643,45	Картометрический метод	2,50	-
4	346872,89	1338673,83	346872,89	1338673,83	Картометрический метод	2,50	-
5	-	-	346852,03	1338736,96	Картометрический метод	2,50	-
6	-	-	346851,98	1338737,15	Картометрический метод	2,50	-
7	-	-	346833,51	1338810,73	Картометрический метод	2,50	-
8	-	-	346833,46	1338810,92	Картометрический метод	2,50	-
9	-	-	346791,54	1338930,97	Картометрический метод	2,50	-
10	-	-	346776,9	1338956,83	Картометрический метод	2,50	-
11	346764,4	1339031,3	346764,4	1339031,3	Картометрический метод	2,50	-
12	346750,1	1339064,9	346750,1	1339064,9	Картометрический метод	2,50	-
13	346534,4	1339084,8	346534,4	1339084,8	Картометрический метод	2,50	-
14	346529,8	1339059,8	346529,8	1339059,8	Картометрический метод	2,50	-
15	346497,11	1339062,17	346497,11	1339062,17	Картометрический метод	2,50	-
16	346413,09	1339068,24	346413,09	1339068,24	Картометрический метод	2,50	-
17	-	-	346414,51	1339017,1	Картометрический метод	2,50	-
18	-	-	346412,59	1338933,05	Картометрический метод	2,50	-
19	-	-	346413	1338910,5	Картометрический метод	2,50	-
20	-	-	346416,15	1338722,33	Картометрический метод	2,50	-
21	-	-	346413,51	1338688,44	Картометрический метод	2,50	-
22	-	-	346425,07	1338687,19	Картометрический метод	2,50	-


Сведения о местоположении измененных (уточненных) границ объекта

23	-	-	346425,19	1338663,83	Картометрический метод	2,50	-
24	-	-	346426,19	1338617,42	Картометрический метод	2,50	-
25	-	-	346431,5	1338568,43	Картометрический метод	2,50	-
26	-	-	346441,26	1338508,92	Картометрический метод	2,50	-
27	-	-	346426,86	1338506,44	Картометрический метод	2,50	-
28	-	-	346431,15	1338478,58	Картометрический метод	2,50	-
29	-	-	346436,38	1338439,13	Картометрический метод	2,50	-
30	-	-	346443,67	1338383,16	Картометрический метод	2,50	-
31	-	-	346462,91	1338385,43	Картометрический метод	2,50	-
32	-	-	346527,79	1338393,1	Картометрический метод	2,50	-
33	346539,38	1338369,58	346539,38	1338369,58	Картометрический метод	2,50	-
34	346542,78	1338345,73	346542,78	1338345,73	Картометрический метод	2,50	-
35	346562,89	1338356,7	346562,89	1338356,7	Картометрический метод	2,50	-
36	346571,92	1338361,63	346571,92	1338361,63	Картометрический метод	2,50	-
37	346597,09	1338407,67	346597,09	1338407,67	Картометрический метод	2,50	-
38	346584,84	1338450,72	346584,84	1338450,72	Картометрический метод	2,50	-
39	346586,16	1338475,9	346586,16	1338475,9	Картометрический метод	2,50	-
40	346581,95	1338568,07	346581,95	1338568,07	Картометрический метод	2,50	-
41	346576,94	1338672,23	346576,94	1338672,23	Картометрический метод	2,50	-
42	346580,62	1338729,14	346580,62	1338729,14	Картометрический метод	2,50	-
43	346579,61	1338761,52	346579,61	1338761,52	Картометрический метод	2,50	-
44	346598,83	1338796,16	346598,83	1338796,16	Картометрический метод	2,50	-
45	346594,2	1338899,17	346594,2	1338899,17	Картометрический метод	2,50	-
46	346590,55	1338935,93	346590,55	1338935,93	Картометрический метод	2,50	-
47	346573,33	1338961,43	346573,33	1338961,43	Картометрический метод	2,50	-
48	346571,6	1338981,71	346571,6	1338981,71	Картометрический метод	2,50	-
49	346575,61	1339001,41	346575,61	1339001,41	Картометрический метод	2,50	-
50	346641,62	1338998,67	346641,62	1338998,67	Картометрический метод	2,50	-
51	346645,29	1338968,71	346645,29	1338968,71	Картометрический метод	2,50	-

Сведения о местоположении измененных (уточненных) границ объекта

52	346650,3	1338947,01	346650,3	1338947,01	Картометрический метод	2,50	-
53	346644,96	1338898,6	346644,96	1338898,6	Картометрический метод	2,50	-
54	346645,96	1338875,9	346645,96	1338875,9	Картометрический метод	2,50	-
55	346652,97	1338848,86	346652,97	1338848,86	Картометрический метод	2,50	-
56	346672,95	1338753,16	346672,95	1338753,16	Картометрический метод	2,50	-
57	346685,31	1338753,83	346685,31	1338753,83	Картометрический метод	2,50	-
58	346697,64	1338712,83	346697,64	1338712,83	Картометрический метод	2,50	-
59	346706,33	1338691,8	346706,33	1338691,8	Картометрический метод	2,50	-
60	346732,38	1338614,68	346732,38	1338614,68	Картометрический метод	2,50	-
61	346726,15	1338515,08	346726,15	1338515,08	Картометрический метод	2,50	-
62	346735,36	1338478,26	346735,36	1338478,26	Картометрический метод	2,50	-
63	346745,42	1338450,94	346745,42	1338450,94	Картометрический метод	2,50	-
64	346756,93	1338394,85	346756,93	1338394,85	Картометрический метод	2,50	-
65	346766,42	1338387,66	346766,42	1338387,66	Картометрический метод	2,50	-
66	346784,54	1338390,25	346784,54	1338390,25	Картометрический метод	2,50	-
67	346809,28	1338405,49	346809,28	1338405,49	Картометрический метод	2,50	-
1	346876,59	1338436,27	346876,59	1338436,27	Картометрический метод	2,50	-
68	-	-	346750,96	1339017,18	Картометрический метод	2,50	-
69	-	-	346747,66	1339019,99	Картометрический метод	2,50	-
70	-	-	346747,47	1339020,15	Картометрический метод	2,50	-
71	-	-	346747,59	1339020,3	Картометрический метод	2,50	-
72	-	-	346747,79	1339020,15	Картометрический метод	2,50	-
73	-	-	346751,08	1339017,33	Картометрический метод	2,50	-
74	-	-	346751,3	1339017,16	Картометрический метод	2,50	-
75	-	-	346751,18	1339017	Картометрический метод	2,50	-
68	-	-	346750,96	1339017,18	Картометрический метод	2,50	-
76	-	-	346572,35	1338448,62	Картометрический метод	2,50	-
77	-	-	346570,92	1338444,88	Картометрический метод	2,50	-

План границ объекта



Используемые условные знаки и обозначения:

Масштаб 1:10000

- 1 - характерная точка контура, сведения о которой позволяют однозначно определить её на местности
- - вновь образованная часть контура, сведения о которой достаточны для определения её местоположения
- - существующая часть контура, имеющиеся в ЕГРН сведения о которой достаточны для определения её местоположения

ОПИСАНИЕ МЕСТОПОЛОЖЕНИЯ ГРАНИЦ

1 Жилые зоны (населённый пункт д.Лешинка)

(наименование объекта местоположение границ, которого описано (далее - объект))

Раздел 1

Сведения об объекте		
№ п/п	Характеристики объекта	Описание характеристик
1	2	3
1	Местоположение объекта	<i>Российская Федерация, Рязанская область, р-н Скопинский, с/п Шелемшиевское, д Лешинка</i>
2	Площадь объекта ± величина погрешности определения площади (Р ± Дельта Р)	<i>94744кв.м. ± 152кв.м.</i>
3	Иные характеристики объекта	<i>Номер зоны:</i>


Раздел 3

Сведения о местоположении измененных (уточненных) границ объекта							
1. Система координат		<i>МСК-62</i>					
2. Сведения о характерных точках границ объекта							
Обозначение характерных точек границ	Существующие координаты, м		Измененные (уточненные) координаты, м		Метод определения координат характерной точки	Средняя квадратическая погрешность положения характерной точки (Мт), м	Описание обозначения точки на местности (при наличии)
	X	Y	X	Y			
1	2	3	4	5	6	7	8
<i>ЗУЛ(1)</i>							
1	352029,67	1337958,2	352029,67	1337958,2	<i>Картометрический метод</i>	2,50	-
2	352036,96	1337965,49	352036,96	1337965,49	<i>Картометрический метод</i>	2,50	-
3	351987,52	1338136,91	351987,52	1338136,91	<i>Картометрический метод</i>	2,50	-
4	351924,65	1338365,3	351924,65	1338365,3	<i>Картометрический метод</i>	2,50	-
5	351869,09	1338573,95	351869,09	1338573,95	<i>Картометрический метод</i>	2,50	-
6	351832,91	1338697,89	351832,91	1338697,89	<i>Картометрический метод</i>	2,50	-
7	351813,96	1338701,2	351813,96	1338701,2	<i>Картометрический метод</i>	2,50	-
8	351805,18	1338699,45	351805,18	1338699,45	<i>Картометрический метод</i>	2,50	-
9	351808,48	1338690,91	351808,48	1338690,91	<i>Картометрический метод</i>	2,50	-
10	351718,46	1338655,65	351718,46	1338655,65	<i>Картометрический метод</i>	2,50	-
11	351701,43	1338643,17	351701,43	1338643,17	<i>Картометрический метод</i>	2,50	-
12	351715,17	1338607,74	351715,17	1338607,74	<i>Картометрический метод</i>	2,50	-
13	351742,18	1338615,95	351742,18	1338615,95	<i>Картометрический метод</i>	2,50	-
14	351753,29	1338571,56	351753,29	1338571,56	<i>Картометрический метод</i>	2,50	-
15	351763,18	1338551,81	351763,18	1338551,81	<i>Картометрический метод</i>	2,50	-
16	351781,73	1338557,69	351781,73	1338557,69	<i>Картометрический метод</i>	2,50	-
17	351802,72	1338555,7	351802,72	1338555,7	<i>Картометрический метод</i>	2,50	-
18	351821,53	1338553,17	351821,53	1338553,17	<i>Картометрический метод</i>	2,50	-
19	351843,25	1338559,05	351843,25	1338559,05	<i>Картометрический метод</i>	2,50	-
20	351851,16	1338563,61	351851,16	1338563,61	<i>Картометрический метод</i>	2,50	-
21	351905,14	1338360,92	351905,14	1338360,92	<i>Картометрический метод</i>	2,50	-

Сведения о местоположении измененных (уточненных) границ объекта

22	351846,24	1338347,7	351846,24	1338347,7	Картометрический метод	2,50	-
23	351858,12	1338298,04	351858,12	1338298,04	Картометрический метод	2,50	-
24	351841,2	1338295,16	351841,2	1338295,16	Картометрический метод	2,50	-
25	351833,28	1338281,84	351833,28	1338281,84	Картометрический метод	2,50	-
26	351847,32	1338248,73	351847,32	1338248,73	Картометрический метод	2,50	-
27	351880,77	1338255,96	351880,77	1338255,96	Картометрический метод	2,50	-
28	351904,47	1338211,83	351904,47	1338211,83	Картометрический метод	2,50	-
29	351917,8	1338175,1	351917,8	1338175,1	Картометрический метод	2,50	-
30	351929,69	1338142,35	351929,69	1338142,35	Картометрический метод	2,50	-
31	351935,45	1338114,64	351935,45	1338114,64	Картометрический метод	2,50	-
32	351925,73	1338095,56	351925,73	1338095,56	Картометрический метод	2,50	-
33	351934,37	1338062,81	351934,37	1338062,81	Картометрический метод	2,50	-
34	351949,78	1338011,12	351949,78	1338011,12	Картометрический метод	2,50	-
35	351953,02	1337983,41	351953,02	1337983,41	Картометрический метод	2,50	-
36	351907,65	1337965,42	351907,65	1337965,42	Картометрический метод	2,50	-
37	351904,05	1337956,42	351904,05	1337956,42	Картометрический метод	2,50	-
38	351911,25	1337927,27	351911,25	1337927,27	Картометрический метод	2,50	-
1	352029,67	1337958,2	352029,67	1337958,2	Картометрический метод	2,50	-
ЗУ(2)							
39	351808,47	1338718,05	351808,47	1338718,05	Картометрический метод	2,50	-
40	351824,73	1338727,78	351824,73	1338727,78	Картометрический метод	2,50	-
41	351715,42	1339123,19	351715,42	1339123,19	Картометрический метод	2,50	-
42	351675,14	1339120,63	351675,14	1339120,63	Картометрический метод	2,50	-
43	351665,97	1339120,14	351665,97	1339120,14	Картометрический метод	2,50	-
44	351658,4	1339119,73	351658,4	1339119,73	Картометрический метод	2,50	-
45	351643,93	1339108,88	351643,93	1339108,88	Картометрический метод	2,50	-
46	351632,17	1339105,26	351632,17	1339105,26	Картометрический метод	2,50	-
47	351624,48	1339091,25	351624,48	1339091,25	Картометрический метод	2,50	-
48	351623,12	1339077,23	351623,12	1339077,23	Картометрический метод	2,50	-
49	351629,91	1339054,18	351629,91	1339054,18	Картометрический метод	2,50	-

План границ объекта



Используемые условные знаки и обозначения:

Масштаб 1:10000

- I - характерная точка контура, сведения о которой позволяют однозначно определить её на местности
- - существующая часть контура, имеющиеся в ЕГРН сведения о которой достаточны для определения её местоположения

ОПИСАНИЕ МЕСТОПОЛОЖЕНИЯ ГРАНИЦ

1 Жилые зоны (населённый пункт д.Московка)

(наименование объекта местоположение границ, которого описано (далее - объект))

Раздел 1

Сведения об объекте		
№ п/п	Характеристики объекта	Описание характеристик
1	2	3
1	Местоположение объекта	<i>Российская Федерация, Рязанская область, р-н Скопинский, с/п Шелемшиевское, д Московка</i>
2	Площадь объекта ± величина погрешности определения площади (Р ± Дельта Р)	<i>148541 кв.м. ± 190 кв.м.</i>
3	Иные характеристики объекта	<i>Номер зоны:</i>

Раздел 2

Сведения о местоположении границ объекта					
1. Система координат <i>МСК-62</i>					
2. Сведения о характерных точках границ объекта					
Обозначение характерных точек границ	Координаты, м		Метод определения координат характерной точки	Средняя квадратическая погрешность положения характерной точки (М), м	Описание обозначения точки на местности (при наличии)
	X	Y			
1	2	3	4	5	6
<i>ЗУ1(1)</i>					
1	342478,32	1332814,72	<i>Картометрический метод</i>	2,50	-
2	342459,59	1332874,16	<i>Картометрический метод</i>	2,50	-
3	342449,93	1332897,67	<i>Картометрический метод</i>	2,50	-
4	342441,98	1332943,45	<i>Картометрический метод</i>	2,50	-
5	342420,38	1332952,7	<i>Картометрический метод</i>	2,50	-
6	342402,92	1332980,81	<i>Картометрический метод</i>	2,50	-
7	342384,24	1333007,64	<i>Картометрический метод</i>	2,50	-
8	342359,11	1333037,53	<i>Картометрический метод</i>	2,50	-
9	342339,07	1333059,61	<i>Картометрический метод</i>	2,50	-
10	342332,87	1333086,44	<i>Картометрический метод</i>	2,50	-
11	342340,43	1333100,72	<i>Картометрический метод</i>	2,50	-
12	342336,65	1333111,21	<i>Картометрический метод</i>	2,50	-
13	342324,04	1333117,93	<i>Картометрический метод</i>	2,50	-
14	342315,2	1333156,23	<i>Картометрический метод</i>	2,50	-
15	342307,28	1333181,25	<i>Картометрический метод</i>	2,50	-
16	342301,84	1333192,58	<i>Картометрический метод</i>	2,50	-
17	342290,91	1333206,01	<i>Картометрический метод</i>	2,50	-
18	342284,61	1333228,69	<i>Картометрический метод</i>	2,50	-
19	342290,07	1333240,02	<i>Картометрический метод</i>	2,50	-
20	342287,13	1333250,1	<i>Картометрический метод</i>	2,50	-
21	342277,05	1333261,43	<i>Картометрический метод</i>	2,50	-
22	342272,42	1333285,37	<i>Картометрический метод</i>	2,50	-
23	342266,12	1333318,12	<i>Картометрический метод</i>	2,50	-
24	342212,07	1333320,49	<i>Картометрический метод</i>	2,50	-
25	342140,6	1333318,06	<i>Картометрический метод</i>	2,50	-
26	342135,93	1333319,14	<i>Картометрический метод</i>	2,50	-
27	342132,63	1333301,58	<i>Картометрический метод</i>	2,50	-
28	342164,71	1333221,66	<i>Картометрический метод</i>	2,50	-
29	342196,07	1333154,15	<i>Картометрический метод</i>	2,50	-
30	342270,37	1333001,99	<i>Картометрический метод</i>	2,50	-
31	342338,93	1332861,21	<i>Картометрический метод</i>	2,50	-
32	342363,3	1332805,88	<i>Картометрический метод</i>	2,50	-
33	342397,71	1332807,85	<i>Картометрический метод</i>	2,50	-
1	342478,32	1332814,72	<i>Картометрический метод</i>	2,50	-
<i>ЗУ1(2)</i>					
34	342350,49	1332769,91	<i>Картометрический метод</i>	2,50	-
35	342338,93	1332804,49	<i>Картометрический метод</i>	2,50	-
36	342350,79	1332805,17	<i>Картометрический метод</i>	2,50	-


Сведения о местоположении границ объекта

37	342330,79	1332852,41	Картометрический метод	2,50	-
38	342261,11	1332997,48	Картометрический метод	2,50	-
39	342185,78	1333151,97	Картометрический метод	2,50	-
40	342154,66	1333220,12	Картометрический метод	2,50	-
41	342122,25	1333299,23	Картометрический метод	2,50	-
42	342124,28	1333323,11	Картометрический метод	2,50	-
43	342106,99	1333323,09	Картометрический метод	2,50	-
44	342015,97	1333305,03	Картометрический метод	2,50	-
45	341993,68	1333300,1	Картометрический метод	2,50	-
46	341988,77	1333288,25	Картометрический метод	2,50	-
47	341996,33	1333254,24	Картометрический метод	2,50	-
48	342003,48	1333232,83	Картометрический метод	2,50	-
49	342018,18	1333185,8	Картометрический метод	2,50	-
50	342037,97	1333140,15	Картометрический метод	2,50	-
51	342056,68	1333093,43	Картометрический метод	2,50	-
52	342078,04	1333040,06	Картометрический метод	2,50	-
53	342160,03	1332846,82	Картометрический метод	2,50	-
54	342174,98	1332797,92	Картометрический метод	2,50	-
55	342232,62	1332792,86	Картометрический метод	2,50	-
56	342250,5	1332746,16	Картометрический метод	2,50	-
34	342350,49	1332769,91	Картометрический метод	2,50	-

3. Сведения о характерных точках части (частей) границы объекта

Обозначение характерных точек части границы	Координаты, м		Метод определения координат характерной точки	Средняя квадратическая погрешность положения характерной точки (М), м	Описание обозначения точки на местности (при наличии)
	X	Y			
1	2	3	4	5	6
Часть № =					
-	-	-	-	-	-

План границ объекта



Используемые условные знаки и обозначения:

Масштаб 1:10000

- I - характерная точка контура, сведения о которой позволяют однозначно определить её на местности
- - вновь образованная часть контура, сведения о которой достаточны для определения её местоположения

ОПИСАНИЕ МЕСТОПОЛОЖЕНИЯ ГРАНИЦ

1 Жилые зоны (населённый пункт д.Пауново)

(наименование объекта местоположение границ, которого описано (далее - объект)

Раздел 1

Сведения об объекте		
№ п/п	Характеристики объекта	Описание характеристик
1	2	3
1	Местоположение объекта	<i>Российская Федерация, Рязанская область, р-н Скопинский, с/п Шелемшиевское, д Пауново</i>
2	Площадь объекта ± величина погрешности определения площади (Р ± Дельта Р)	<i>524041 кв.м. ± 385 кв.м.</i>
3	Иные характеристики объекта	<i>Номер зоны:</i>

Раздел 3

Сведения о местоположении измененных (уточненных) границ объекта							
1. Система координат		<i>МСК-62</i>					
2. Сведения о характерных точках границ объекта							
Обозначение характерных точек границ	Существующие координаты, м		Измененные (уточненные) координаты, м		Метод определения координат характерной точки	Средняя квадратическая погрешность положения характерной точки (Мт), м	Описание обозначения точки на местности (при наличии)
	X	Y	X	Y			
1	2	3	4	5	6	7	8
<i>ЗУ1(1)</i>							
1	338210,7	1337376,5	338210,7	1337376,5	<i>Картометрический метод</i>	2,50	-
2	338226,3	1337459,5	338226,3	1337459,5	<i>Картометрический метод</i>	2,50	-
3	338235,1	1337525,3	338235,1	1337525,3	<i>Картометрический метод</i>	2,50	-
4	338248,8	1337551,6	338248,8	1337551,6	<i>Картометрический метод</i>	2,50	-
5	338284,7	1337571,9	338284,7	1337571,9	<i>Картометрический метод</i>	2,50	-
6	338291,5	1337589,1	338291,5	1337589,1	<i>Картометрический метод</i>	2,50	-
7	338288,3	1337668,7	338288,3	1337668,7	<i>Картометрический метод</i>	2,50	-
8	338282,8	1337718,6	338282,8	1337718,6	<i>Картометрический метод</i>	2,50	-
9	338259,3	1337775,1	338259,3	1337775,1	<i>Картометрический метод</i>	2,50	-
10	338258,7	1337824,4	338258,7	1337824,4	<i>Картометрический метод</i>	2,50	-
11	338260,4	1337895,2	338260,4	1337895,2	<i>Картометрический метод</i>	2,50	-
12	338236,1	1338029,5	338236,1	1338029,5	<i>Картометрический метод</i>	2,50	-
13	338221,2	1338128,1	338221,2	1338128,1	<i>Картометрический метод</i>	2,50	-
14	338221,06	1338129,05	338221,06	1338129,05	<i>Картометрический метод</i>	2,50	-
15	338194,14	1338114,86	338194,14	1338114,86	<i>Картометрический метод</i>	2,50	-
16	338102,6	1338070,56	338102,6	1338070,56	<i>Картометрический метод</i>	2,50	-
17	337994,81	1338024,79	337994,81	1338024,79	<i>Картометрический метод</i>	2,50	-
18	337993,33	1338029,22	337993,33	1338029,22	<i>Картометрический метод</i>	2,50	-
19	337969,71	1338017,41	337969,71	1338017,41	<i>Картометрический метод</i>	2,50	-
20	337969,71	1338012,98	337969,71	1338012,98	<i>Картометрический метод</i>	2,50	-
21	337936,82	1337903,27	337936,82	1337903,27	<i>Картометрический метод</i>	2,50	-

Сведения о местоположении измененных (уточненных) границ объекта

22	337930,78	1337842,46	337930,78	1337842,46	Картометрический метод	2,50	-
23	337930,78	1337811,75	337930,78	1337811,75	Картометрический метод	2,50	-
24	337934,73	1337804,5	337934,73	1337804,5	Картометрический метод	2,50	-
25	337934,92	1337804,17	337934,92	1337804,17	Картометрический метод	2,50	-
26	337947,24	1337781,59	337947,24	1337781,59	Картометрический метод	2,50	-
27	337978,51	1337755,82	337978,51	1337755,82	Картометрический метод	2,50	-
28	338004,61	1337748,73	338004,61	1337748,73	Картометрический метод	2,50	-
29	338015,32	1337750,97	338015,32	1337750,97	Картометрический метод	2,50	-
30	338051,8	1337758,6	338051,8	1337758,6	Картометрический метод	2,50	-
31	338079,23	1337757,5	338079,23	1337757,5	Картометрический метод	2,50	-
32	338079,91	1337757,05	338079,91	1337757,05	Картометрический метод	2,50	-
33	338097,99	1337744,98	338097,99	1337744,98	Картометрический метод	2,50	-
34	338107,86	1337710,98	338107,86	1337710,98	Картометрический метод	2,50	-
35	338103,47	1337628,72	338103,47	1337628,72	Картометрический метод	2,50	-
36	338084,82	1337556,34	338084,82	1337556,34	Картометрический метод	2,50	-
37	338058,38	1337530,72	338058,38	1337530,72	Картометрический метод	2,50	-
38	338044,66	1337526,88	338044,66	1337526,88	Картометрический метод	2,50	-
39	338014,55	1337518,7	338014,55	1337518,7	Картометрический метод	2,50	-
40	337987,11	1337492,38	337987,11	1337492,38	Картометрический метод	2,50	-
41	337970,65	1337466,61	337970,65	1337466,61	Картометрический метод	2,50	-
42	338050,15	1337395,27	338050,15	1337395,27	Картометрический метод	2,50	-
43	338110,85	1337389,83	338110,85	1337389,83	Картометрический метод	2,50	-
44	338141,61	1337383,8	338141,61	1337383,8	Картометрический метод	2,50	-
45	338183,08	1337380,46	338183,08	1337380,46	Картометрический метод	2,50	-
1	338210,7	1337376,5	338210,7	1337376,5	Картометрический метод	2,50	-
ЗУ(2)							
46	338183,81	1338131,1	338183,81	1338131,1	Картометрический метод	2,50	-
47	338290,12	1338188,68	338290,12	1338188,68	Картометрический метод	2,50	-
48	338495,35	1338309,76	338495,35	1338309,76	Картометрический метод	2,50	-
49	338600,19	1338370,3	338600,19	1338370,3	Картометрический метод	2,50	-

Сведения о местоположении измененных (уточненных) границ объекта

50	-	-	338588,39	1338396,04	Картометрический метод	2,50	-
51	-	-	338563,12	1338472,12	Картометрический метод	2,50	-
52	-	-	338546,21	1338535,74	Картометрический метод	2,50	-
53	-	-	338512,68	1338521,33	Картометрический метод	2,50	-
54	-	-	338500,44	1338527,11	Картометрический метод	2,50	-
55	-	-	338474,1	1338628,01	Картометрический метод	2,50	-
56	-	-	338473,73	1338629,48	Картометрический метод	2,50	-
57	338167,2	1338513,6	338167,2	1338513,6	Картометрический метод	2,50	-
58	338091,6	1338479,6	338091,6	1338479,6	Картометрический метод	2,50	-
59	338098,7	1338463,1	338098,7	1338463,1	Картометрический метод	2,50	-
60	338063,2	1338442,9	338063,2	1338442,9	Картометрический метод	2,50	-
61	338060,5	1338407,3	338060,5	1338407,3	Картометрический метод	2,50	-
62	337974,9	1338381,5	337974,9	1338381,5	Картометрический метод	2,50	-
63	337906,8	1338327	337906,8	1338327	Картометрический метод	2,50	-
64	337924,62	1338299,22	337924,62	1338299,22	Картометрический метод	2,50	-
65	337944,39	1338228,63	337944,39	1338228,63	Картометрический метод	2,50	-
66	337951,5	1338215,32	337951,5	1338215,32	Картометрический метод	2,50	-
67	337931,24	1338183,68	337931,24	1338183,68	Картометрический метод	2,50	-
68	337911,45	1338163,2	337911,45	1338163,2	Картометрический метод	2,50	-
69	337897,3	1338142,18	337897,3	1338142,18	Картометрический метод	2,50	-
70	337874,26	1338125,2	337874,26	1338125,2	Картометрический метод	2,50	-
71	337841,47	1338105,93	337841,47	1338105,93	Картометрический метод	2,50	-
72	337821,65	1338110,3	337821,65	1338110,3	Картометрический метод	2,50	-
73	337791,8	1338112,27	337791,8	1338112,27	Картометрический метод	2,50	-
74	337749,22	1338147,04	337749,22	1338147,04	Картометрический метод	2,50	-
75	337738,44	1338161,58	337738,44	1338161,58	Картометрический метод	2,50	-
76	337719,84	1338162,39	337719,84	1338162,39	Картометрический метод	2,50	-
77	337709,33	1338156,73	337709,33	1338156,73	Картометрический метод	2,50	-
78	337699,63	1338142,18	337699,63	1338142,18	Картометрический метод	2,50	-


Сведения о местоположении измененных (уточненных) границ объекта

79	337696,39	1338121,97	337696,39	1338121,97	Картометрический метод	2,50	-
80	337698,01	1338079,12	337698,01	1338079,12	Картометрический метод	2,50	-
81	337682,65	1338050,42	337682,65	1338050,42	Картометрический метод	2,50	-
82	337639,85	1338011,14	337639,85	1338011,14	Картометрический метод	2,50	-
83	337659,05	1337957,46	337659,05	1337957,46	Картометрический метод	2,50	-
84	337565,02	1337921,06	337565,02	1337921,06	Картометрический метод	2,50	-
85	337540,76	1337972,8	337540,76	1337972,8	Картометрический метод	2,50	-
86	337497,51	1337963,1	337497,51	1337963,1	Картометрический метод	2,50	-
87	337478,51	1337977,66	337478,51	1337977,66	Картометрический метод	2,50	-
88	337461,93	1338015,65	337461,93	1338015,65	Картометрический метод	2,50	-
89	337443,73	1338024,96	337443,73	1338024,96	Картометрический метод	2,50	-
90	337402,11	1338001,5	337402,11	1338001,5	Картометрический метод	2,50	-
91	-	-	337378,67	1337986,55	Картометрический метод	2,50	-
92	-	-	337417,47	1337930,36	Картометрический метод	2,50	-
93	-	-	337404,53	1337891,95	Картометрический метод	2,50	-
94	-	-	337348,75	1337889,12	Картометрический метод	2,50	-
95	-	-	337313,58	1337890,34	Картометрический метод	2,50	-
96	-	-	337293,37	1337887,51	Картометрический метод	2,50	-
97	-	-	337324,49	1337860,42	Картометрический метод	2,50	-
98	-	-	337339,45	1337835,36	Картометрический метод	2,50	-
99	-	-	337402,7	1337736,01	Картометрический метод	2,50	-
100	337438,16	1337754,58	337438,16	1337754,58	Картометрический метод	2,50	-
101	337485,41	1337779,68	337485,41	1337779,68	Картометрический метод	2,50	-
102	337544,47	1337795,93	337544,47	1337795,93	Картометрический метод	2,50	-
103	337644,87	1337815,12	337644,87	1337815,12	Картометрический метод	2,50	-
104	337715,75	1337825,46	337715,75	1337825,46	Картометрический метод	2,50	-
105	337835,34	1337852,03	337835,34	1337852,03	Картометрический метод	2,50	-
106	337876,69	1337875,66	337876,69	1337875,66	Картометрический метод	2,50	-
107	337903,27	1337914,05	337903,27	1337914,05	Картометрический метод	2,50	-

Сведения о местоположении измененных (уточненных) границ объекта

108	337934,27	1337992,31	337934,27	1337992,31	Картометрический метод	2,50	-
109	337962,33	1338033,65	337962,33	1338033,65	Картометрический метод	2,50	-
110	337965,28	1338027,74	337965,28	1338027,74	Картометрический метод	2,50	-
111	337988,9	1338039,55	337988,9	1338039,55	Картометрический метод	2,50	-
112	337988,9	1338042,51	337988,9	1338042,51	Картометрический метод	2,50	-
113	338096,69	1338088,28	338096,69	1338088,28	Картометрический метод	2,50	-
46	338183,81	1338131,1	338183,81	1338131,1	Картометрический метод	2,50	-
114	-	-	338392,74	1338322,69	Картометрический метод	2,50	-
115	-	-	338392,97	1338322,79	Картометрический метод	2,50	-
116	-	-	338393,05	1338322,6	Картометрический метод	2,50	-
117	-	-	338392,82	1338322,5	Картометрический метод	2,50	-
114	-	-	338392,74	1338322,69	Картометрический метод	2,50	-
118	-	-	338362,25	1338394,59	Картометрический метод	2,50	-
119	-	-	338362,11	1338394,8	Картометрический метод	2,50	-
120	-	-	338362,28	1338394,91	Картометрический метод	2,50	-
121	-	-	338362,42	1338394,7	Картометрический метод	2,50	-
122	-	-	338364,73	1338391,14	Картометрический метод	2,50	-
123	-	-	338364,86	1338390,93	Картометрический метод	2,50	-
124	-	-	338364,69	1338390,83	Картометрический метод	2,50	-
125	-	-	338364,56	1338391,04	Картометрический метод	2,50	-
118	-	-	338362,25	1338394,59	Картометрический метод	2,50	-
126	-	-	338358,22	1338401,99	Картометрический метод	2,50	-
127	-	-	338356,2	1338405,44	Картометрический метод	2,50	-
128	-	-	338359,64	1338407,45	Картометрический метод	2,50	-
129	-	-	338361,66	1338404	Картометрический метод	2,50	-
126	-	-	338358,22	1338401,99	Картометрический метод	2,50	-
ЗУ(3)							
130	337599,95	1337704,69	337599,95	1337704,69	Картометрический метод	2,50	-

План границ объекта



Используемые условные знаки и обозначения:

Масштаб 1:10000

- 1 - характерная точка контура, сведения о которой позволяют однозначно определить её на местности
- - вновь образованная часть контура, сведения о которой достаточны для определения её местоположения
- - существующая часть контура, имеющиеся в ЕГРН сведения о которой достаточны для определения её местоположения

ОПИСАНИЕ МЕСТОПОЛОЖЕНИЯ ГРАНИЦ

1 Жилые зоны (населённый пункт с. Новобараково)

(наименование объекта местоположение границ, которого описано (далее - объект))

Раздел 1

Сведения об объекте		
№ п/п	Характеристики объекта	Описание характеристик
1	2	3
1	Местоположение объекта	<i>Российская Федерация, Рязанская область, р-н Скопинский, с/п Шелемшиевское, с Новобараково</i>
2	Площадь объекта ± величина погрешности определения площади (Р ± Дельта Р)	<i>693395кв.м. ± 408кв.м.</i>
3	Иные характеристики объекта	<i>Номер зоны:</i>

Раздел 3

Сведения о местоположении измененных (уточненных) границ объекта							
1. Система координат		<i>МСК-62</i>					
2. Сведения о характерных точках границ объекта							
Обозначение характерных точек границ	Существующие координаты, м		Измененные (уточненные) координаты, м		Метод определения координат характерной точки	Средняя квадратическая погрешность положения характерной точки (Мт), м	Описание обозначения точки на местности (при наличии)
	X	Y	X	Y			
1	2	3	4	5	6	7	8
<i>ЗУЛ(1)</i>							
1	343653,05	1330425,56	343653,05	1330425,56	<i>Картометрический метод</i>	2,50	-
2	343706,64	1330461,84	343706,64	1330461,84	<i>Картометрический метод</i>	2,50	-
3	343743,36	1330484,78	343743,36	1330484,78	<i>Картометрический метод</i>	2,50	-
4	343743,28	1330485,94	343743,28	1330485,94	<i>Картометрический метод</i>	2,50	-
5	343843,03	1330573,25	343843,03	1330573,25	<i>Картометрический метод</i>	2,50	-
6	343776,09	1330693,63	343776,09	1330693,63	<i>Картометрический метод</i>	2,50	-
7	343724,09	1330777,99	343724,09	1330777,99	<i>Картометрический метод</i>	2,50	-
8	343705,11	1330770,04	343705,11	1330770,04	<i>Картометрический метод</i>	2,50	-
9	343697,63	1330783,81	343697,63	1330783,81	<i>Картометрический метод</i>	2,50	-
10	343650,19	1330850,08	343650,19	1330850,08	<i>Картометрический метод</i>	2,50	-
11	343609,56	1330908,56	343609,56	1330908,56	<i>Картометрический метод</i>	2,50	-
12	343587,63	1330952,39	343587,63	1330952,39	<i>Картометрический метод</i>	2,50	-
13	343577,93	1330971,76	343577,93	1330971,76	<i>Картометрический метод</i>	2,50	-
14	343562,63	1330977,37	343562,63	1330977,37	<i>Картометрический метод</i>	2,50	-
15	343555,49	1330980,43	343555,49	1330980,43	<i>Картометрический метод</i>	2,50	-
16	343531,52	1330996,23	343531,52	1330996,23	<i>Картометрический метод</i>	2,50	-
17	343508,06	1331033,95	343508,06	1331033,95	<i>Картометрический метод</i>	2,50	-
18	343478,44	1331082,96	343478,44	1331082,96	<i>Картометрический метод</i>	2,50	-
19	343505,54	1331106,36	343505,54	1331106,36	<i>Картометрический метод</i>	2,50	-
20	343428,54	1331167,35	343428,54	1331167,35	<i>Картометрический метод</i>	2,50	-
21	343368,79	1331202,46	343368,79	1331202,46	<i>Картометрический метод</i>	2,50	-


Сведения о местоположении измененных (уточненных) границ объекта

22	343306,58	1331259,13	343306,58	1331259,13	Картометрический метод	2,50	-
23	343256,68	1331318,26	343256,68	1331318,26	Картометрический метод	2,50	-
24	343222,19	1331362	343222,19	1331362	Картометрический метод	2,50	-
25	343184,46	1331387,87	343184,46	1331387,87	Картометрический метод	2,50	-
26	343058,8	1331299,78	343058,8	1331299,78	Картометрический метод	2,50	-
27	343055,57	1331274,32	343055,57	1331274,32	Картометрический метод	2,50	-
28	343058,91	1331268,21	343058,91	1331268,21	Картометрический метод	2,50	-
29	343155,14	1331119,17	343155,14	1331119,17	Картометрический метод	2,50	-
30	343345,45	1330850,1	343345,45	1330850,1	Картометрический метод	2,50	-
31	343445,55	1330704,11	343445,55	1330704,11	Картометрический метод	2,50	-
32	343527,82	1330578,22	343527,82	1330578,22	Картометрический метод	2,50	-
33	343583,99	1330510,46	343583,99	1330510,46	Картометрический метод	2,50	-
34	343618,1	1330465,87	343618,1	1330465,87	Картометрический метод	2,50	-
35	343643,26	1330437,06	343643,26	1330437,06	Картометрический метод	2,50	-
1	343653,05	1330425,56	343653,05	1330425,56	Картометрический метод	2,50	-
ЗУ(2)							
36	-	-	343626,42	1330230,96	Картометрический метод	2,50	-
37	-	-	343587,95	1330301,92	Картометрический метод	2,50	-
38	-	-	343586,94	1330303,71	Картометрический метод	2,50	-
39	-	-	343584,01	1330310,42	Картометрический метод	2,50	-
40	-	-	343581,87	1330319,62	Картометрический метод	2,50	-
41	-	-	343581,68	1330328,9	Картометрический метод	2,50	-
42	-	-	343583,11	1330338,15	Картометрический метод	2,50	-
43	-	-	343586,36	1330347,1	Картометрический метод	2,50	-
44	-	-	343591,29	1330355,3	Картометрический метод	2,50	-
45	-	-	343595,61	1330360,73	Картометрический метод	2,50	-
46	-	-	343600,9	1330365,22	Картометрический метод	2,50	-
47	-	-	343605,04	1330367,93	Картометрический метод	2,50	-
48	343654,1	1330399,17	343654,1	1330399,17	Картометрический метод	2,50	-
49	343643,7	1330408,72	343643,7	1330408,72	Картометрический метод	2,50	-

Сведения о местоположении измененных (уточненных) границ объекта

50	343630,3	1330403,13	343630,3	1330403,13	Картометрический метод	2,50	-
51	343641,87	1330417,09	343641,87	1330417,09	Картометрический метод	2,50	-
52	343638,86	1330420,88	343638,86	1330420,88	Картометрический метод	2,50	-
53	343605,11	1330461,11	343605,11	1330461,11	Картометрический метод	2,50	-
54	343567,98	1330503,49	343567,98	1330503,49	Картометрический метод	2,50	-
55	343513,82	1330571,88	343513,82	1330571,88	Картометрический метод	2,50	-
56	343430,28	1330693,76	343430,28	1330693,76	Картометрический метод	2,50	-
57	343334,61	1330842,63	343334,61	1330842,63	Картометрический метод	2,50	-
58	343144,6	1331111,11	343144,6	1331111,11	Картометрический метод	2,50	-
59	343044,68	1331261,83	343044,68	1331261,83	Картометрический метод	2,50	-
60	343042,46	1331266	343042,46	1331266	Картометрический метод	2,50	-
61	342981,43	1331229,89	342981,43	1331229,89	Картометрический метод	2,50	-
62	342950,97	1331208,51	342950,97	1331208,51	Картометрический метод	2,50	-
63	342918,66	1331181,82	342918,66	1331181,82	Картометрический метод	2,50	-
64	342828,22	1331103,41	342828,22	1331103,41	Картометрический метод	2,50	-
65	343016,63	1330786,86	343016,63	1330786,86	Картометрический метод	2,50	-
66	343052,33	1330741,99	343052,33	1330741,99	Картометрический метод	2,50	-
67	343101,33	1330711,06	343101,33	1330711,06	Картометрический метод	2,50	-
68	343088,58	1330700,4	343088,58	1330700,4	Картометрический метод	2,50	-
69	343082,94	1330686,1	343082,94	1330686,1	Картометрический метод	2,50	-
70	343102,29	1330656,06	343102,29	1330656,06	Картометрический метод	2,50	-
71	343094,16	1330650,83	343094,16	1330650,83	Картометрический метод	2,50	-
72	343076,15	1330655,45	343076,15	1330655,45	Картометрический метод	2,50	-
73	343053,93	1330646,77	343053,93	1330646,77	Картометрический метод	2,50	-
74	342998,8	1330617,17	342998,8	1330617,17	Картометрический метод	2,50	-
75	342978,53	1330603,66	342978,53	1330603,66	Картометрический метод	2,50	-
76	342986,73	1330571,95	342986,73	1330571,95	Картометрический метод	2,50	-
77	343004,66	1330579,14	343004,66	1330579,14	Картометрический метод	2,50	-
78	343016,3	1330575,56	343016,3	1330575,56	Картометрический метод	2,50	-

План границ объекта



Используемые условные знаки и обозначения:

Масштаб 1:10000

- 1 - характерная точка контура, сведения о которой позволяют однозначно определить её на местности
- - вновь образованная часть контура, сведения о которой достаточны для определения её местоположения
- - существующая часть контура, имеющиеся в ЕГРН сведения о которой достаточны для определения её местоположения

ОПИСАНИЕ МЕСТОПОЛОЖЕНИЯ ГРАНИЦ

1 Жилые зоны (населённый пункт д.Петровка)

(наименование объекта местоположение границ, которого описано (далее - объект)

Раздел 1

Сведения об объекте		
№ п/п	Характеристики объекта	Описание характеристик
1	2	3
1	Местоположение объекта	<i>Российская Федерация, Рязанская область, р-н Скопинский, с/п Шелемшиевское, д Петровка</i>
2	Площадь объекта ± величина погрешности определения площади (Р ± Дельта Р)	<i>205029кв.м. ± 207кв.м.</i>
3	Иные характеристики объекта	<i>Номер зоны:</i>

Раздел 3

Сведения о местоположении измененных (уточненных) границ объекта							
1. Система координат		<u>МСК-62</u>					
2. Сведения о характерных точках границ объекта							
Обозначение характерных точек границ	Существующие координаты, м		Измененные (уточненные) координаты, м		Метод определения координат характерной точки	Средняя квадратическая погрешность положения характерной точки (Мт), м	Описание обозначения точки на местности (при наличии)
	X	Y	X	Y			
1	2	3	4	5	6	7	8
<i>ЗУЛ(1)</i>							
1	-	-	349774,97	1337620,71	Картометрический метод	2,50	-
2	-	-	349776,57	1337679,39	Картометрический метод	2,50	-
3	349794,53	1337734,1	349794,53	1337734,1	Картометрический метод	2,50	-
4	349800,03	1337756,1	349800,03	1337756,1	Картометрический метод	2,50	-
5	349837,29	1337810,11	349837,29	1337810,11	Картометрический метод	2,50	-
6	349859,85	1337862,45	349859,85	1337862,45	Картометрический метод	2,50	-
7	349873,75	1337878,07	349873,75	1337878,07	Картометрический метод	2,50	-
8	349898,51	1337931,03	349898,51	1337931,03	Картометрический метод	2,50	-
9	349908,93	1337979,65	349908,93	1337979,65	Картометрический метод	2,50	-
10	349921	1338010,76	349921	1338010,76	Картометрический метод	2,50	-
11	349924,9	1338028,99	349924,9	1338028,99	Картометрический метод	2,50	-
12	-	-	349879,39	1338045,9	Картометрический метод	2,50	-
13	-	-	349907,45	1338144,58	Картометрический метод	2,50	-
14	349967,84	1338274,12	349967,84	1338274,12	Картометрический метод	2,50	-
15	349974,79	1338291,91	349974,79	1338291,91	Картометрический метод	2,50	-
16	349960,18	1338300,77	349960,18	1338300,77	Картометрический метод	2,50	-
17	349952,62	1338305,35	349952,62	1338305,35	Картометрический метод	2,50	-
18	349951,26	1338305,97	349951,26	1338305,97	Картометрический метод	2,50	-
19	349932,68	1338314,41	349932,68	1338314,41	Картометрический метод	2,50	-
20	349885,92	1338326,93	349885,92	1338326,93	Картометрический метод	2,50	-
21	349846,96	1338318,95	349846,96	1338318,95	Картометрический метод	2,50	-

Сведения о местоположении измененных (уточненных) границ объекта

22	349817,84	1338302,12	349817,84	1338302,12	Картометрический метод	2,50	-
23	349742,7	1338254,81	349742,7	1338254,81	Картометрический метод	2,50	-
24	349721,85	1338238,31	349721,85	1338238,31	Картометрический метод	2,50	-
25	349704,6	1338114	349704,6	1338114	Картометрический метод	2,50	-
26	349703,19	1338103,85	349703,19	1338103,85	Картометрический метод	2,50	-
27	349692,34	1338087,79	349692,34	1338087,79	Картометрический метод	2,50	-
28	349686,69	1338048,58	349686,69	1338048,58	Картометрический метод	2,50	-
29	349671,4	1337997,19	349671,4	1337997,19	Картометрический метод	2,50	-
30	349663,76	1337972,96	349663,76	1337972,96	Картометрический метод	2,50	-
31	349657,25	1337961,26	349657,25	1337961,26	Картометрический метод	2,50	-
32	349645,57	1337908,79	349645,57	1337908,79	Картометрический метод	2,50	-
33	349633,84	1337878,41	349633,84	1337878,41	Картометрический метод	2,50	-
34	349627,76	1337848,45	349627,76	1337848,45	Картометрический метод	2,50	-
35	349626,83	1337785,98	349626,83	1337785,98	Картометрический метод	2,50	-
36	349626,8	1337785,78	349626,8	1337785,78	Картометрический метод	2,50	-
37	349616,23	1337727,12	349616,23	1337727,12	Картометрический метод	2,50	-
38	349616,2	1337726,93	349616,2	1337726,93	Картометрический метод	2,50	-
39	349605,45	1337664,3	349605,45	1337664,3	Картометрический метод	2,50	-
40	349605,42	1337664,1	349605,42	1337664,1	Картометрический метод	2,50	-
41	349603,22	1337658,2	349603,22	1337658,2	Картометрический метод	2,50	-
42	349598,33	1337602,23	349598,33	1337602,23	Картометрический метод	2,50	-
43	349596,54	1337597,31	349596,54	1337597,31	Картометрический метод	2,50	-
44	349583,31	1337560,91	349583,31	1337560,91	Картометрический метод	2,50	-
45	349555,75	1337487,21	349555,75	1337487,21	Картометрический метод	2,50	-
46	349551,45	1337462,99	349551,45	1337462,99	Картометрический метод	2,50	-
47	349557,09	1337444,33	349557,09	1337444,33	Картометрический метод	2,50	-
48	349601,83	1337424,36	349601,83	1337424,36	Картометрический метод	2,50	-
49	349625,72	1337410,47	349625,72	1337410,47	Картометрический метод	2,50	-
50	349637,4	1337406,52	349637,4	1337406,52	Картометрический метод	2,50	-

Сведения о местоположении измененных (уточненных) границ объекта

51	349652,8	1337401,26	349652,8	1337401,26	Картометрический метод	2,50	-
52	349700,76	1337451,28	349700,76	1337451,28	Картометрический метод	2,50	-
53	349729,28	1337511,62	349729,28	1337511,62	Картометрический метод	2,50	-
54	349750,36	1337547,17	349750,36	1337547,17	Картометрический метод	2,50	-
1	-	-	349774,97	1337620,71	Картометрический метод	2,50	-
55	-	-	349675,99	1337569,05	Картометрический метод	2,50	-
56	-	-	349676,96	1337571,81	Картометрический метод	2,50	-
57	-	-	349674,21	1337572,78	Картометрический метод	2,50	-
58	-	-	349673,24	1337570,03	Картометрический метод	2,50	-
55	-	-	349675,99	1337569,05	Картометрический метод	2,50	-
59	-	-	349663,57	1337574,55	Картометрический метод	2,50	-
60	-	-	349663,62	1337574,74	Картометрический метод	2,50	-
61	-	-	349663,38	1337574,81	Картометрический метод	2,50	-
62	-	-	349659,64	1337575,82	Картометрический метод	2,50	-
63	-	-	349659,4	1337575,89	Картометрический метод	2,50	-
64	-	-	349659,34	1337575,69	Картометрический метод	2,50	-
65	-	-	349659,59	1337575,63	Картометрический метод	2,50	-
66	-	-	349663,33	1337574,61	Картометрический метод	2,50	-
59	-	-	349663,57	1337574,55	Картометрический метод	2,50	-
ЗУ(2)							
67	350006,87	1338382,45	350006,87	1338382,45	Картометрический метод	2,50	-
68	350008,74	1338396,04	350008,74	1338396,04	Картометрический метод	2,50	-
69	350013,04	1338429,51	350013,04	1338429,51	Картометрический метод	2,50	-
70	350037,66	1338501,26	350037,66	1338501,26	Картометрический метод	2,50	-
71	350070,22	1338593,34	350070,22	1338593,34	Картометрический метод	2,50	-
72	350052,64	1338604,41	350052,64	1338604,41	Картометрический метод	2,50	-
73	350005,76	1338622,64	350005,76	1338622,64	Картометрический метод	2,50	-
74	349957,58	1338633,06	349957,58	1338633,06	Картометрический метод	2,50	-
75	349920,46	1338640,22	349920,46	1338640,22	Картометрический метод	2,50	-

План границ объекта



Используемые условные знаки и обозначения:

Масштаб 1:10000

- I - характерная точка контура, сведения о которой позволяют однозначно определить её на местности
- - вновь образованная часть контура, сведения о которой достаточны для определения её местоположения
- - существующая часть контура, имеющиеся в ЕГРН сведения о которой достаточны для определения её местоположения

ОПИСАНИЕ МЕСТОПОЛОЖЕНИЯ ГРАНИЦ

1 Жилые зоны (населённый пункт д.Полянские Выселки)

(наименование объекта местоположение границ, которого описано (далее - объект)

Раздел 1

Сведения об объекте		
№ п/п	Характеристики объекта	Описание характеристик
1	2	3
1	Местоположение объекта	<i>Российская Федерация, Рязанская область, р-н Скопинский, с/п Шелемшиевское, д Полянские Выселки</i>
2	Площадь объекта ± величина погрешности определения площади (Р ± Дельта Р)	<i>121511кв.м. ± 122кв.м.</i>
3	Иные характеристики объекта	<i>Номер зоны:</i>

Раздел 3

Сведения о местоположении измененных (уточненных) границ объекта							
1. Система координат		<u>МСК-62</u>					
2. Сведения о характерных точках границ объекта							
Обозначение характерных точек границ	Существующие координаты, м		Измененные (уточненные) координаты, м		Метод определения координат характерной точки	Средняя квадратическая погрешность положения характерной точки (Мт), м	Описание обозначения точки на местности (при наличии)
	X	Y	X	Y			
1	2	3	4	5	6	7	8
1	343963,99	1330214,88	343963,99	1330214,88	Картометрический метод	2,50	-
2	343981,24	1330217,96	343981,24	1330217,96	Картометрический метод	2,50	-
3	344019,48	1330257,68	344019,48	1330257,68	Картометрический метод	2,50	-
4	344060,54	1330276,84	344060,54	1330276,84	Картометрический метод	2,50	-
5	344106,96	1330300,65	344106,96	1330300,65	Картометрический метод	2,50	-
6	344148,43	1330335,16	344148,43	1330335,16	Картометрический метод	2,50	-
7	344147,92	1330349,94	344147,92	1330349,94	Картометрический метод	2,50	-
8	344141,8	1330370,33	344141,8	1330370,33	Картометрический метод	2,50	-
9	344129,05	1330387,15	344129,05	1330387,15	Картометрический метод	2,50	-
10	344115,28	1330375,93	344115,28	1330375,93	Картометрический метод	2,50	-
11	344095,39	1330409,07	344095,39	1330409,07	Картометрический метод	2,50	-
12	344078,62	1330425,28	344078,62	1330425,28	Картометрический метод	2,50	-
13	344037,31	1330485,43	344037,31	1330485,43	Картометрический метод	2,50	-
14	344021,49	1330524,17	344021,49	1330524,17	Картометрический метод	2,50	-
15	344000,58	1330549,65	344000,58	1330549,65	Картометрический метод	2,50	-
16	343978,83	1330577,5	343978,83	1330577,5	Картометрический метод	2,50	-
17	343952,82	1330629,49	343952,82	1330629,49	Картометрический метод	2,50	-
18	343926,3	1330697,28	343926,3	1330697,28	Картометрический метод	2,50	-
19	343904,36	1330757,94	343904,36	1330757,94	Картометрический метод	2,50	-
20	343890,08	1330800,76	343890,08	1330800,76	Картометрический метод	2,50	-
21	343822,15	1330802,69	343822,15	1330802,69	Картометрический метод	2,50	-
22	343765,48	1330795,3	343765,48	1330795,3	Картометрический метод	2,50	-

План границ объекта



Используемые условные знаки и обозначения:

Масштаб 1:10000

- I - характерная точка контура, сведения о которой позволяют однозначно определить её на местности
- - существующая часть контура, имеющиеся в ЕГРН сведения о которой достаточны для определения её местоположения

ОПИСАНИЕ МЕСТОПОЛОЖЕНИЯ ГРАНИЦ

1 Жилые зоны (населённый пункт д.Раповка)

(наименование объекта местоположение границ, которого описано (далее - объект))

Раздел 1

Сведения об объекте		
№ п/п	Характеристики объекта	Описание характеристик
1	2	3
1	Местоположение объекта	<i>Российская Федерация, Рязанская область, р-н Скопинский, с/п Шелемшиевское, д Раповка</i>
2	Площадь объекта ± величина погрешности определения площади (Р ± Дельта Р)	<i>460102кв.м. ± 237кв.м.</i>
3	Иные характеристики объекта	<i>Номер зоны:</i>

Раздел 3

Сведения о местоположении измененных (уточненных) границ объекта							
1. Система координат		<i>МСК-62</i>					
2. Сведения о характерных точках границ объекта							
Обозначение характерных точек границ	Существующие координаты, м		Измененные (уточненные) координаты, м		Метод определения координат характерной точки	Средняя квадратическая погрешность положения характерной точки (Мт), м	Описание обозначения точки на местности (при наличии)
	X	Y	X	Y			
1	2	3	4	5	6	7	8
1	342953,68	1342487,64	342953,68	1342487,64	<i>Картометрический метод</i>	2,50	-
2	342974,48	1342525,66	342974,48	1342525,66	<i>Картометрический метод</i>	2,50	-
3	343004,84	1342573,58	343004,84	1342573,58	<i>Картометрический метод</i>	2,50	-
4	342994,27	1342612,12	342994,27	1342612,12	<i>Картометрический метод</i>	2,50	-
5	343010,59	1342637,07	343010,59	1342637,07	<i>Картометрический метод</i>	2,50	-
6	343018,2	1342664,44	343018,2	1342664,44	<i>Картометрический метод</i>	2,50	-
7	343032,4	1342699,93	343032,4	1342699,93	<i>Картометрический метод</i>	2,50	-
8	343043,47	1342717,53	343043,47	1342717,53	<i>Картометрический метод</i>	2,50	-
9	343048,54	1342737,81	343048,54	1342737,81	<i>Картометрический метод</i>	2,50	-
10	343053,11	1342766,19	343053,11	1342766,19	<i>Картометрический метод</i>	2,50	-
11	343053,11	1342782,42	343053,11	1342782,42	<i>Картометрический метод</i>	2,50	-
12	343042,96	1342794,59	343042,96	1342794,59	<i>Картометрический метод</i>	2,50	-
13	342989,86	1342833,02	342989,86	1342833,02	<i>Картометрический метод</i>	2,50	-
14	342895,51	1342899,94	342895,51	1342899,94	<i>Картометрический метод</i>	2,50	-
15	342844,79	1342936,95	342844,79	1342936,95	<i>Картометрический метод</i>	2,50	-
16	342803,88	1342957,66	342803,88	1342957,66	<i>Картометрический метод</i>	2,50	-
17	342784,1	1342967,3	342784,1	1342967,3	<i>Картометрический метод</i>	2,50	-
18	342774,97	1342981,49	342774,97	1342981,49	<i>Картометрический метод</i>	2,50	-
19	342754,68	1342994,16	342754,68	1342994,16	<i>Картометрический метод</i>	2,50	-
20	342739,97	1343004,81	342739,97	1343004,81	<i>Картометрический метод</i>	2,50	-
21	342729,31	1343016,98	342729,31	1343016,98	<i>Картометрический метод</i>	2,50	-
22	342711,56	1343046,38	342711,56	1343046,38	<i>Картометрический метод</i>	2,50	-

Сведения о местоположении измененных (уточненных) границ объекта

23	342682,58	1343117,89	342682,58	1343117,89	Картометрический метод	2,50	-
24	342639,14	1343130,47	342639,14	1343130,47	Картометрический метод	2,50	-
25	342638,27	1343133,13	342638,27	1343133,13	Картометрический метод	2,50	-
26	342674,18	1343191,92	342674,18	1343191,92	Картометрический метод	2,50	-
27	342672,93	1343229,82	342672,93	1343229,82	Картометрический метод	2,50	-
28	342669,87	1343252,07	342669,87	1343252,07	Картометрический метод	2,50	-
29	342662,69	1343306,46	342662,69	1343306,46	Картометрический метод	2,50	-
30	342660,19	1343327,34	342660,19	1343327,34	Картометрический метод	2,50	-
31	342649,4	1343369,24	342649,4	1343369,24	Картометрический метод	2,50	-
32	342644,5	1343374,66	342644,5	1343374,66	Картометрический метод	2,50	-
33	342641,16	1343438,16	342641,16	1343438,16	Картометрический метод	2,50	-
34	342628,58	1343483,69	342628,58	1343483,69	Картометрический метод	2,50	-
35	342614,53	1343513,4	342614,53	1343513,4	Картометрический метод	2,50	-
36	342594,43	1343593,88	342594,43	1343593,88	Картометрический метод	2,50	-
37	342644,3	1343588,95	342644,3	1343588,95	Картометрический метод	2,50	-
38	342646,74	1343617,83	342646,74	1343617,83	Картометрический метод	2,50	-
39	342648,98	1343641,25	342648,98	1343641,25	Картометрический метод	2,50	-
40	342658,26	1343640,17	342658,26	1343640,17	Картометрический метод	2,50	-
41	342818,99	1343612,53	342818,99	1343612,53	Картометрический метод	2,50	-
42	342826,52	1343658,73	342826,52	1343658,73	Картометрический метод	2,50	-
43	342664,29	1343685,87	342664,29	1343685,87	Картометрический метод	2,50	-
44	342660,82	1343659,6	342660,82	1343659,6	Картометрический метод	2,50	-
45	342650,8	1343660,43	342650,8	1343660,43	Картометрический метод	2,50	-
46	342637,1	1343668,03	342637,1	1343668,03	Картометрический метод	2,50	-
47	342634,05	1343693,89	342634,05	1343693,89	Картометрический метод	2,50	-
48	342612,86	1343696,3	342612,86	1343696,3	Картометрический метод	2,50	-
49	342619,96	1343752,08	342619,96	1343752,08	Картометрический метод	2,50	-
50	342638,23	1343783,52	342638,23	1343783,52	Картометрический метод	2,50	-
51	342655,48	1343813,94	342655,48	1343813,94	Картометрический метод	2,50	-

Сведения о местоположении измененных (уточненных) границ объекта

52	342660,04	1343857,04	342660,04	1343857,04	Картометрический метод	2,50	-
53	342670,62	1343894,42	342670,62	1343894,42	Картометрический метод	2,50	-
54	342679,98	1343918,26	342679,98	1343918,26	Картометрический метод	2,50	-
55	342699,06	1343945,92	342699,06	1343945,92	Картометрический метод	2,50	-
56	342716,55	1343952,92	342716,55	1343952,92	Картометрический метод	2,50	-
57	342726,09	1343963,1	342726,09	1343963,1	Картометрический метод	2,50	-
58	342747,08	1343972,32	342747,08	1343972,32	Картометрический метод	2,50	-
59	342765,41	1343983,02	342765,41	1343983,02	Картометрический метод	2,50	-
60	342775,05	1344009,9	342775,05	1344009,9	Картометрический метод	2,50	-
61	342774,54	1344036,77	342774,54	1344036,77	Картометрический метод	2,50	-
62	342856,03	1344090,94	342856,03	1344090,94	Картометрический метод	2,50	-
63	342899,73	1344123,37	342899,73	1344123,37	Картометрический метод	2,50	-
64	342865,38	1344175,53	342865,38	1344175,53	Картометрический метод	2,50	-
65	342812,59	1344195,56	342812,59	1344195,56	Картометрический метод	2,50	-
66	342775,38	1344178,71	342775,38	1344178,71	Картометрический метод	2,50	-
67	342742,63	1344172,35	342742,63	1344172,35	Картометрический метод	2,50	-
68	342734,76	1344180,19	342734,76	1344180,19	Картометрический метод	2,50	-
69	342696,2	1344240,54	342696,2	1344240,54	Картометрический метод	2,50	-
70	342661,5	1344223,69	342661,5	1344223,69	Картометрический метод	2,50	-
71	342646,78	1344211,52	342646,78	1344211,52	Картометрический метод	2,50	-
72	342610,25	1344177,04	342610,25	1344177,04	Картометрический метод	2,50	-
73	342595,03	1344163,85	342595,03	1344163,85	Картометрический метод	2,50	-
74	342579,3	1344152,19	342579,3	1344152,19	Картометрический метод	2,50	-
75	342521,29	1344136,41	342521,29	1344136,41	Картометрический метод	2,50	-
76	342515,04	1344125,41	342515,04	1344125,41	Картометрический метод	2,50	-
77	342494,74	1344094,98	342494,74	1344094,98	Картометрический метод	2,50	-
78	342529,25	1344072,67	342529,25	1344072,67	Картометрический метод	2,50	-
79	342544,47	1344052,38	342544,47	1344052,38	Картометрический метод	2,50	-
80	342519,11	1343860,98	342519,11	1343860,98	Картометрический метод	2,50	-

План границ объекта



Используемые условные знаки и обозначения:

Масштаб 1:10000

- I - характерная точка контура, сведения о которой позволяют однозначно определить её на местности
- - существующая часть контура, имеющиеся в ЕГРН сведения о которой достаточны для определения её местоположения

ОПИСАНИЕ МЕСТОПОЛОЖЕНИЯ ГРАНИЦ


1 Жилые зоны (населённый пункт и станции Говорово)

(наименование объекта местоположение границ, которого описано (далее - объект))

Раздел 1

Сведения об объекте		
№ п/п	Характеристики объекта	Описание характеристик
1	2	3
1	Местоположение объекта	<i>Российская Федерация, Рязанская область, р-н Скопинский, с/п Шелемиевское, п/ст Говорово</i>
2	Площадь объекта ± величина погрешности определения площади (Р ± Дельта Р)	<i>31019кв.м. ± 62кв.м.</i>
3	Иные характеристики объекта	<i>Номер зоны:</i>

План границ объекта



Используемые условные знаки и обозначения:

Масштаб 1:10000

- 1 - характерная точка контура, сведения о которой позволяют однозначно определить её на местности
- - существующая часть контура, имеющиеся в ЕГРН сведения о которой достаточны для определения её местоположения

ОПИСАНИЕ МЕСТОПОЛОЖЕНИЯ ГРАНИЦ

1 Жилые зоны (населённый пункт п.станции Желтухино)

(наименование объекта местоположение границ, которого описано (далее - объект)

Раздел 1

Сведения об объекте		
№ п/п	Характеристики объекта	Описание характеристик
1	2	3
1	Местоположение объекта	<i>Российская Федерация, Рязанская область, р-н Скопинский, с/п Шелемишевское, п/ст Желтухино</i>
2	Площадь объекта ± величина погрешности определения площади (Р ± Дельта Р)	<i>226496кв.м. ± 234кв.м.</i>
3	Иные характеристики объекта	<i>Номер зоны:</i>

Раздел 3

Сведения о местоположении измененных (уточненных) границ объекта							
1. Система координат		<u>МСК-62</u>					
2. Сведения о характерных точках границ объекта							
Обозначение характерных точек границ	Существующие координаты, м		Измененные (уточненные) координаты, м		Метод определения координат характерной точки	Средняя квадратическая погрешность положения характерной точки (Мт), м	Описание обозначения точки на местности (при наличии)
	X	Y	X	Y			
1	2	3	4	5	6	7	8
<i>ЗУП(Л)</i>							
1	348362,84	1337113,43	348362,84	1337113,43	Картометрический метод	2,50	-
2	348384,81	1337148,52	348384,81	1337148,52	Картометрический метод	2,50	-
3	348413,7	1337229,19	348413,7	1337229,19	Картометрический метод	2,50	-
4	348435,42	1337303,36	348435,42	1337303,36	Картометрический метод	2,50	-
5	348456,22	1337383,73	348456,22	1337383,73	Картометрический метод	2,50	-
6	348468,63	1337432,45	348468,63	1337432,45	Картометрический метод	2,50	-
7	348477,31	1337453,9	348477,31	1337453,9	Картометрический метод	2,50	-
8	348485,39	1337476,64	348485,39	1337476,64	Картометрический метод	2,50	-
9	348498,58	1337518,24	348498,58	1337518,24	Картометрический метод	2,50	-
10	348501,63	1337547,15	348501,63	1337547,15	Картометрический метод	2,50	-
11	348497,57	1337562,37	348497,57	1337562,37	Картометрический метод	2,50	-
12	348476,25	1337578,6	348476,25	1337578,6	Картометрический метод	2,50	-
13	348378,17	1337607,78	348378,17	1337607,78	Картометрический метод	2,50	-
14	348453,89	1337905,06	348453,89	1337905,06	Картометрический метод	2,50	-
15	348345,28	1337933,61	348345,28	1337933,61	Картометрический метод	2,50	-
16	348271,42	1337638,82	348271,42	1337638,82	Картометрический метод	2,50	-
17	348219,91	1337392,43	348219,91	1337392,43	Картометрический метод	2,50	-
18	348256,52	1337346,49	348256,52	1337346,49	Картометрический метод	2,50	-
19	348259,12	1337328,43	348259,12	1337328,43	Картометрический метод	2,50	-
20	348262,11	1337307,7	348262,11	1337307,7	Картометрический метод	2,50	-
21	348266,77	1337298,88	348266,77	1337298,88	Картометрический метод	2,50	-

Сведения о местоположении измененных (уточненных) границ объекта

22	348255,26	1337259,05	348255,26	1337259,05	Картометрический метод	2,50	-
23	348228,45	1337165,08	348228,45	1337165,08	Картометрический метод	2,50	-
24	348199,26	1337015,53	348199,26	1337015,53	Картометрический метод	2,50	-
25	348250,43	1337010,61	348250,43	1337010,61	Картометрический метод	2,50	-
26	348258,62	1337062,43	348258,62	1337062,43	Картометрический метод	2,50	-
27	348307,63	1337057,64	348307,63	1337057,64	Картометрический метод	2,50	-
28	348336,63	1337080,24	348336,63	1337080,24	Картометрический метод	2,50	-
1	348362,84	1337113,43	348362,84	1337113,43	Картометрический метод	2,50	-
ЗУ(2)							
29	348180,04	1337511,6	348180,04	1337511,6	Картометрический метод	2,50	-
30	348219,01	1337689,06	348219,01	1337689,06	Картометрический метод	2,50	-
31	348235,34	1337753,5	348235,34	1337753,5	Картометрический метод	2,50	-
32	348241,98	1337800,23	348241,98	1337800,23	Картометрический метод	2,50	-
33	348295,14	1338009,67	348295,14	1338009,67	Картометрический метод	2,50	-
34	348244,83	1338018,3	348244,83	1338018,3	Картометрический метод	2,50	-
35	348179,38	1338029,52	348179,38	1338029,52	Картометрический метод	2,50	-
36	348119,76	1337847,22	348119,76	1337847,22	Картометрический метод	2,50	-
37	348108,73	1337799,59	348108,73	1337799,59	Картометрический метод	2,50	-
38	347986,48	1337815,99	347986,48	1337815,99	Картометрический метод	2,50	-
39	347980,45	1337751,83	347980,45	1337751,83	Картометрический метод	2,50	-
40	348041,9	1337742,72	348041,9	1337742,72	Картометрический метод	2,50	-
41	348040,46	1337726,74	348040,46	1337726,74	Картометрический метод	2,50	-
42	348036,79	1337692,2	348036,79	1337692,2	Картометрический метод	2,50	-
43	348040,4	1337665,15	348040,4	1337665,15	Картометрический метод	2,50	-
44	348023,93	1337520,08	348023,93	1337520,08	Картометрический метод	2,50	-
45	348045,45	1337518,87	348045,45	1337518,87	Картометрический метод	2,50	-
46	348070,7	1337517,51	348070,7	1337517,51	Картометрический метод	2,50	-
47	348103,82	1337515,72	348103,82	1337515,72	Картометрический метод	2,50	-
48	348111,98	1337542,12	348111,98	1337542,12	Картометрический метод	2,50	-
49	348111,95	1337544,34	348111,95	1337544,34	Картометрический метод	2,50	-

План границ объекта



Используемые условные знаки и обозначения:

Масштаб 1:10000

- 1 - характерная точка контура, сведения о которой позволяют однозначно определить её на местности
- - существующая часть контура, имеющиеся в ЕГРН сведения о которой достаточны для определения её местоположения

ОПИСАНИЕ МЕСТОПОЛОЖЕНИЯ ГРАНИЦ

1 Жилые зоны (населённый пункт д. Уланово)

(наименование объекта местоположение границ, которого описано (далее - объект)

Раздел 1

Сведения об объекте		
№ п/п	Характеристики объекта	Описание характеристик
1	2	3
1	Местоположение объекта	<i>Российская Федерация, Рязанская область, р-н Скопинский, с/п Шелемшиевское, д Уланово</i>
2	Площадь объекта ± величина погрешности определения площади (Р ± Дельта Р)	<i>410181 кв.м. ± 224 кв.м.</i>
3	Иные характеристики объекта	<i>Номер зоны:</i>

Раздел 3

Сведения о местоположении измененных (уточненных) границ объекта							
1. Система координат		<i>МСК-62</i>					
2. Сведения о характерных точках границ объекта							
Обозначение характерных точек границ	Существующие координаты, м		Измененные (уточненные) координаты, м		Метод определения координат характерной точки	Средняя квадратическая погрешность положения характерной точки (Мт), м	Описание обозначения точки на местности (при наличии)
	X	Y	X	Y			
1	2	3	4	5	6	7	8
1	339286,77	1338786,68	339286,77	1338786,68	<i>Картометрический метод</i>	2,50	-
2	-	-	339329,59	1338802,92	<i>Картометрический метод</i>	2,50	-
3	339382,75	1338805,88	339382,75	1338805,88	<i>Картометрический метод</i>	2,50	-
4	339428,52	1338791,11	339428,52	1338791,11	<i>Картометрический метод</i>	2,50	-
5	339472,81	1338792,59	339472,81	1338792,59	<i>Картометрический метод</i>	2,50	-
6	339831,61	1338839,84	339831,61	1338839,84	<i>Картометрический метод</i>	2,50	-
7	339911,34	1338859,03	339911,34	1338859,03	<i>Картометрический метод</i>	2,50	-
8	-	-	339932,01	1338870,84	<i>Картометрический метод</i>	2,50	-
9	-	-	339942,35	1338891,51	<i>Картометрический метод</i>	2,50	-
10	-	-	339945,3	1338935,81	<i>Картометрический метод</i>	2,50	-
11	-	-	339948,26	1339024,4	<i>Картометрический метод</i>	2,50	-
12	-	-	339952,69	1339031,78	<i>Картометрический метод</i>	2,50	-
13	-	-	339953,52	1339031,87	<i>Картометрический метод</i>	2,50	-
14	339959,8	1339041,04	339959,8	1339041,04	<i>Картометрический метод</i>	2,50	-
15	-	-	339946,78	1339070,4	<i>Картометрический метод</i>	2,50	-
16	-	-	339943,42	1339151,1	<i>Картометрический метод</i>	2,50	-
17	-	-	339963,78	1339157,53	<i>Картометрический метод</i>	2,50	-
18	339961,91	1339210,28	339961,91	1339210,28	<i>Картометрический метод</i>	2,50	-
19	339936,29	1339207,7	339936,29	1339207,7	<i>Картометрический метод</i>	2,50	-
20	339914,43	1339205,5	339914,43	1339205,5	<i>Картометрический метод</i>	2,50	-
21	339914,43	1339196,5	339914,43	1339196,5	<i>Картометрический метод</i>	2,50	-
22	339914,43	1339186,31	339914,43	1339186,31	<i>Картометрический метод</i>	2,50	-

Сведения о местоположении измененных (уточненных) границ объекта

23	339911,69	1339176,44	339911,69	1339176,44	Картометрический метод	2,50	-
24	339905,11	1339169,31	339905,11	1339169,31	Картометрический метод	2,50	-
25	339902,55	1339168,61	339902,55	1339168,61	Картометрический метод	2,50	-
26	339893,03	1339166,02	339893,03	1339166,02	Картометрический метод	2,50	-
27	339843,93	1339155,06	339843,93	1339155,06	Картометрический метод	2,50	-
28	339840,54	1339154,6	339840,54	1339154,6	Картометрический метод	2,50	-
29	339839,16	1339154,42	339839,16	1339154,42	Картометрический метод	2,50	-
30	339795,1	1339148,48	339795,1	1339148,48	Картометрический метод	2,50	-
31	339776,99	1339148,48	339776,99	1339148,48	Картометрический метод	2,50	-
32	339757,24	1339152,32	339757,24	1339152,32	Картометрический метод	2,50	-
33	339732,55	1339164,38	339732,55	1339164,38	Картометрический метод	2,50	-
34	339728,88	1339194,07	339728,88	1339194,07	Картометрический метод	2,50	-
35	339683,27	1339201,4	339683,27	1339201,4	Картометрический метод	2,50	-
36	339607,07	1339166,66	339607,07	1339166,66	Картометрический метод	2,50	-
37	339511,65	1339135,42	339511,65	1339135,42	Картометрический метод	2,50	-
38	339476,97	1339138,21	339476,97	1339138,21	Картометрический метод	2,50	-
39	339331,61	1339066,81	339331,61	1339066,81	Картометрический метод	2,50	-
40	339265,22	1339036,65	339265,22	1339036,65	Картометрический метод	2,50	-
41	339234,62	1338991,44	339234,62	1338991,44	Картометрический метод	2,50	-
42	-	-	339209,85	1338941,85	Картометрический метод	2,50	-
43	-	-	339219,41	1338929,43	Картометрический метод	2,50	-
44	-	-	339198,04	1338905,82	Картометрический метод	2,50	-
45	-	-	339188	1338918,25	Картометрический метод	2,50	-
46	-	-	339150,21	1338936,73	Картометрический метод	2,50	-
47	-	-	339122,14	1338924,95	Картометрический метод	2,50	-
48	-	-	339116,25	1338919,96	Картометрический метод	2,50	-
49	-	-	339080,85	1338887,04	Картометрический метод	2,50	-
50	-	-	339103,88	1338841,52	Картометрический метод	2,50	-
51	-	-	339105,86	1338837,6	Картометрический метод	2,50	-

Сведения о местоположении измененных (уточненных) границ объекта

52	-	-	339078,93	1338823,08	Картометрический метод	2,50	-
53	-	-	339060,99	1338805,6	Картометрический метод	2,50	-
54	-	-	339030,21	1338742,46	Картометрический метод	2,50	-
55	-	-	339011,55	1338716,69	Картометрический метод	2,50	-
56	-	-	338989,05	1338695,3	Картометрический метод	2,50	-
57	-	-	338962,72	1338682,14	Картометрический метод	2,50	-
58	-	-	338940,39	1338674,6	Картометрический метод	2,50	-
59	-	-	338904,01	1338670,16	Картометрический метод	2,50	-
60	-	-	338902,99	1338674,6	Картометрический метод	2,50	-
61	-	-	338894,14	1338710,32	Картометрический метод	2,50	-
62	-	-	338883,07	1338720,62	Картометрический метод	2,50	-
63	-	-	338860,1	1338789,5	Картометрический метод	2,50	-
64	-	-	338618,2	1338719,9	Картометрический метод	2,50	-
65	-	-	338611,6	1338721,4	Картометрический метод	2,50	-
66	-	-	338554,5	1338703,2	Картометрический метод	2,50	-
67	-	-	338515,25	1338672,43	Картометрический метод	2,50	-
68	-	-	338525,1	1338648,9	Картометрический метод	2,50	-
69	-	-	338473,73	1338629,48	Картометрический метод	2,50	-
70	-	-	338474,1	1338628,01	Картометрический метод	2,50	-
71	-	-	338500,44	1338527,11	Картометрический метод	2,50	-
72	-	-	338512,68	1338521,33	Картометрический метод	2,50	-
73	-	-	338546,21	1338535,74	Картометрический метод	2,50	-
74	-	-	338563,12	1338472,12	Картометрический метод	2,50	-
75	-	-	338588,39	1338396,04	Картометрический метод	2,50	-
76	-	-	338600,19	1338370,3	Картометрический метод	2,50	-
77	-	-	338721,26	1338430,84	Картометрический метод	2,50	-
78	-	-	338768,51	1338448,55	Картометрический метод	2,50	-
79	-	-	338827,57	1338475,13	Картометрический метод	2,50	-
80	-	-	338930,93	1338517,95	Картометрический метод	2,50	-

План границ объекта



Используемые условные знаки и обозначения:

Масштаб 1:10000

- 1 - характерная точка контура, сведения о которой позволяют однозначно определить её на местности
- - вновь образованная часть контура, сведения о которой достаточны для определения её местоположения
- - существующая часть контура, имеющиеся в ЕГРН сведения о которой достаточны для определения её местоположения

ОПИСАНИЕ МЕСТОПОЛОЖЕНИЯ ГРАНИЦ

1 Жилые зоны (населённый пункт д.Ураково)

(наименование объекта местоположение границ, которого описано (далее - объект))

Раздел 1

Сведения об объекте		
№ п/п	Характеристики объекта	Описание характеристик
1	2	3
1	Местоположение объекта	<i>Российская Федерация, Рязанская область, р-н Скопинский, с/п Шелемшиевское, д Ураково</i>
2	Площадь объекта ± величина погрешности определения площади (Р ± Дельта Р)	<i>241617кв.м. ± 172кв.м.</i>
3	Иные характеристики объекта	<i>Номер зоны:</i>

Раздел 3

Сведения о местоположении измененных (уточненных) границ объекта							
1. Система координат		<u>МСК-62</u>					
2. Сведения о характерных точках границ объекта							
Обозначение характерных точек границ	Существующие координаты, м		Измененные (уточненные) координаты, м		Метод определения координат характерной точки	Средняя квадратическая погрешность положения характерной точки (Мт), м	Описание обозначения точки на местности (при наличии)
	X	Y	X	Y			
1	2	3	4	5	6	7	8
1	339190,17	1339897,2	339190,17	1339897,2	Картометрический метод	2,50	-
2	339212,95	1339910,99	339212,95	1339910,99	Картометрический метод	2,50	-
3	339305,26	1339976,88	339305,26	1339976,88	Картометрический метод	2,50	-
4	339277,09	1340012,22	339277,09	1340012,22	Картометрический метод	2,50	-
5	339206,95	1340084,13	339206,95	1340084,13	Картометрический метод	2,50	-
6	339160,8	1340177,57	339160,8	1340177,57	Картометрический метод	2,50	-
7	339090,14	1340258,31	339090,14	1340258,31	Картометрический метод	2,50	-
8	339065,63	1340278,62	339065,63	1340278,62	Картометрический метод	2,50	-
9	339047,04	1340301,98	339047,04	1340301,98	Картометрический метод	2,50	-
10	339032,06	1340294,79	339032,06	1340294,79	Картометрический метод	2,50	-
11	339000,29	1340327,14	339000,29	1340327,14	Картометрический метод	2,50	-
12	338965,88	1340337,49	338965,88	1340337,49	Картометрический метод	2,50	-
13	338934,15	1340324,56	338934,15	1340324,56	Картометрический метод	2,50	-
14	338948,84	1340281,67	338948,84	1340281,67	Картометрический метод	2,50	-
15	338870,12	1340240,55	338870,12	1340240,55	Картометрический метод	2,50	-
16	338918,95	1340154,37	338918,95	1340154,37	Картометрический метод	2,50	-
17	338916,05	1340139,52	338916,05	1340139,52	Картометрический метод	2,50	-
18	338916,32	1340123,32	338916,32	1340123,32	Картометрический метод	2,50	-
19	338871,42	1340091,45	338871,42	1340091,45	Картометрический метод	2,50	-
20	338830,38	1340083,27	338830,38	1340083,27	Картометрический метод	2,50	-
21	338814,96	1340056,54	338814,96	1340056,54	Картометрический метод	2,50	-
22	338815,54	1340044,05	338815,54	1340044,05	Картометрический метод	2,50	-

Сведения о местоположении измененных (уточненных) границ объекта

23	338801,9	1340070,17	338801,9	1340070,17	Картометрический метод	2,50	-
24	338774,3	1340106,92	338774,3	1340106,92	Картометрический метод	2,50	-
25	338747,13	1340126,79	338747,13	1340126,79	Картометрический метод	2,50	-
26	338717,93	1340118,68	338717,93	1340118,68	Картометрический метод	2,50	-
27	338681,12	1340079,83	338681,12	1340079,83	Картометрический метод	2,50	-
28	338667,75	1340059,56	338667,75	1340059,56	Картометрический метод	2,50	-
29	338623,03	1339995,8	338623,03	1339995,8	Картометрический метод	2,50	-
30	338582,08	1339910,43	338582,08	1339910,43	Картометрический метод	2,50	-
31	338538,29	1339804,46	338538,29	1339804,46	Картометрический метод	2,50	-
32	338494,69	1339694,02	338494,69	1339694,02	Картометрический метод	2,50	-
33	338524,19	1339674,21	338524,19	1339674,21	Картометрический метод	2,50	-
34	338537,1	1339518,4	338537,1	1339518,4	Картометрический метод	2,50	-
35	338579,78	1339494,64	338579,78	1339494,64	Картометрический метод	2,50	-
36	338631,86	1339482,2	338631,86	1339482,2	Картометрический метод	2,50	-
37	338694,1	1339483,58	338694,1	1339483,58	Картометрический метод	2,50	-
38	338708,19	1339485,6	338708,19	1339485,6	Картометрический метод	2,50	-
39	338720,57	1339488,57	338720,57	1339488,57	Картометрический метод	2,50	-
40	338703,65	1339586,62	338703,65	1339586,62	Картометрический метод	2,50	-
41	338704,7	1339645,73	338704,7	1339645,73	Картометрический метод	2,50	-
42	338722,13	1339714,13	338722,13	1339714,13	Картометрический метод	2,50	-
43	338735,64	1339752,83	338735,64	1339752,83	Картометрический метод	2,50	-
44	338747,56	1339774,92	338747,56	1339774,92	Картометрический метод	2,50	-
45	338812,86	1339741,66	338812,86	1339741,66	Картометрический метод	2,50	-
46	338857,06	1339763,56	338857,06	1339763,56	Картометрический метод	2,50	-
47	338871,31	1339813,03	338871,31	1339813,03	Картометрический метод	2,50	-
48	338869,16	1339840,98	338869,16	1339840,98	Картометрический метод	2,50	-
49	338872,85	1339870,77	338872,85	1339870,77	Картометрический метод	2,50	-
50	338864,26	1339894,3	338864,26	1339894,3	Картометрический метод	2,50	-
51	338859,04	1339946,21	338859,04	1339946,21	Картометрический метод	2,50	-

План границ объекта



Используемые условные знаки и обозначения:

Масштаб 1:10000

- 1 - характерная точка контура, сведения о которой позволяют однозначно определить её на местности
- - существующая часть контура, имеющиеся в ЕГРН сведения о которой достаточны для определения её местоположения

ОПИСАНИЕ МЕСТОПОЛОЖЕНИЯ ГРАНИЦ

1 Жилые зоны (населённый пункт с.Шелемшицево)

(наименование объекта местоположение границ, которого описано (далее - объект)

Раздел 1

Сведения об объекте		
№ п/п	Характеристики объекта	Описание характеристик
1	2	3
1	Местоположение объекта	<i>Российская Федерация, Рязанская область, р-н Скопинский, с/п Шелемшицевское, с Шелемшицево</i>
2	Площадь объекта ± величина погрешности определения площади (Р ± Дельта Р)	<i>1545365кв.м. ± 1032кв.м.</i>
3	Иные характеристики объекта	<i>Номер зоны:</i>

Раздел 3

Сведения о местоположении измененных (уточненных) границ объекта							
1. Система координат		<i>МСК-62</i>					
2. Сведения о характерных точках границ объекта							
Обозначение характерных точек границ	Существующие координаты, м		Измененные (уточненные) координаты, м		Метод определения координат характерной точки	Средняя квадратическая погрешность положения характерной точки (Мт), м	Описание обозначения точки на местности (при наличии)
	X	Y	X	Y			
1	2	3	4	5	6	7	8
<i>ЗУ(1)</i>							
1	341165,27	1338368,12	341165,27	1338368,12	<i>Картометрический метод</i>	2,50	-
2	341165,16	1338387,54	341165,16	1338387,54	<i>Картометрический метод</i>	2,50	-
3	341164,45	1338423,88	341164,45	1338423,88	<i>Картометрический метод</i>	2,50	-
4	341167,97	1338477,99	341167,97	1338477,99	<i>Картометрический метод</i>	2,50	-
5	341185,91	1338489,69	341185,91	1338489,69	<i>Картометрический метод</i>	2,50	-
6	341183,55	1338527,4	341183,55	1338527,4	<i>Картометрический метод</i>	2,50	-
7	341179,85	1338559,84	341179,85	1338559,84	<i>Картометрический метод</i>	2,50	-
8	341194,45	1338564,07	341194,45	1338564,07	<i>Картометрический метод</i>	2,50	-
9	341188,8	1338632,3	341188,8	1338632,3	<i>Картометрический метод</i>	2,50	-
10	341184,56	1338784,56	341184,56	1338784,56	<i>Картометрический метод</i>	2,50	-
11	341179,38	1338813,73	341179,38	1338813,73	<i>Картометрический метод</i>	2,50	-
12	341226,93	1338823,14	341226,93	1338823,14	<i>Картометрический метод</i>	2,50	-
13	341225,52	1338865,48	341225,52	1338865,48	<i>Картометрический метод</i>	2,50	-
14	341218,37	1338924,15	341218,37	1338924,15	<i>Картометрический метод</i>	2,50	-
15	341223,55	1338947,68	341223,55	1338947,68	<i>Картометрический метод</i>	2,50	-
16	341224,49	1338972,61	341224,49	1338972,61	<i>Картометрический метод</i>	2,50	-
17	341221,2	1338987,67	341221,2	1338987,67	<i>Картометрический метод</i>	2,50	-
18	341212,83	1339006,06	341212,83	1339006,06	<i>Картометрический метод</i>	2,50	-
19	341122,97	1338993,45	341122,97	1338993,45	<i>Картометрический метод</i>	2,50	-
20	341121,39	1339054,01	341121,39	1339054,01	<i>Картометрический метод</i>	2,50	-
21	341108,46	1339138,99	341108,46	1339138,99	<i>Картометрический метод</i>	2,50	-

Сведения о местоположении измененных (уточненных) границ объекта

22	341105,37	1339138,53	341105,37	1339138,53	Картометрический метод	2,50	-
23	340998,34	1339115,91	340998,34	1339115,91	Картометрический метод	2,50	-
24	340952,3	1339110,06	340952,3	1339110,06	Картометрический метод	2,50	-
25	340701,36	1339092,11	340701,36	1339092,11	Картометрический метод	2,50	-
26	340691,32	1339085,04	340691,32	1339085,04	Картометрический метод	2,50	-
27	340726,05	1338681,64	340726,05	1338681,64	Картометрический метод	2,50	-
28	340738,47	1338541,03	340738,47	1338541,03	Картометрический метод	2,50	-
29	340749,48	1338391,06	340749,48	1338391,06	Картометрический метод	2,50	-
30	340752,45	1338327	340752,45	1338327	Картометрический метод	2,50	-
31	340753,78	1338219,21	340753,78	1338219,21	Картометрический метод	2,50	-
32	340753,83	1338151,61	340753,83	1338151,61	Картометрический метод	2,50	-
33	340754,39	1338037,23	340754,39	1338037,23	Картометрический метод	2,50	-
34	340756,13	1337931,35	340756,13	1337931,35	Картометрический метод	2,50	-
35	340758,8	1337879,14	340758,8	1337879,14	Картометрический метод	2,50	-
36	340769,96	1337793,33	340769,96	1337793,33	Картометрический метод	2,50	-
37	340772,07	1337785,54	340772,07	1337785,54	Картометрический метод	2,50	-
38	340777,48	1337784,8	340777,48	1337784,8	Картометрический метод	2,50	-
39	340801,02	1337781,32	340801,02	1337781,32	Картометрический метод	2,50	-
40	340819,11	1337778,79	340819,11	1337778,79	Картометрический метод	2,50	-
41	340862,55	1337777,55	340862,55	1337777,55	Картометрический метод	2,50	-
42	340863,53	1337812,87	340863,53	1337812,87	Картометрический метод	2,50	-
43	340876,65	1337839,86	340876,65	1337839,86	Картометрический метод	2,50	-
44	340909,44	1337846,99	340909,44	1337846,99	Картометрический метод	2,50	-
45	340942,88	1337854,83	340942,88	1337854,83	Картометрический метод	2,50	-
46	340944,34	1337910,65	340944,34	1337910,65	Картометрический метод	2,50	-
47	340938,5	1337973,26	340938,5	1337973,26	Картометрический метод	2,50	-
48	340931,52	1338034,4	340931,52	1338034,4	Картометрический метод	2,50	-
49	340926,6	1338064	340926,6	1338064	Картометрический метод	2,50	-
50	340923,19	1338082,22	340923,19	1338082,22	Картометрический метод	2,50	-

Сведения о местоположении измененных (уточненных) границ объекта

51	340922,01	1338111,02	340922,01	1338111,02	Картометрический метод	2,50	-
52	340926,02	1338127,39	340926,02	1338127,39	Картометрический метод	2,50	-
53	340933,41	1338153,13	340933,41	1338153,13	Картометрический метод	2,50	-
54	340943,04	1338175,13	340943,04	1338175,13	Картометрический метод	2,50	-
55	340946,93	1338195,76	340946,93	1338195,76	Картометрический метод	2,50	-
56	340967,33	1338242,98	340967,33	1338242,98	Картометрический метод	2,50	-
57	340972,52	1338270,35	340972,52	1338270,35	Картометрический метод	2,50	-
58	341019,6	1338308,93	341019,6	1338308,93	Картометрический метод	2,50	-
59	341039,75	1338332,38	341039,75	1338332,38	Картометрический метод	2,50	-
60	341062,82	1338333,79	341062,82	1338333,79	Картометрический метод	2,50	-
61	341092,95	1338341,79	341092,95	1338341,79	Картометрический метод	2,50	-
62	341133,26	1338359,65	341133,26	1338359,65	Картометрический метод	2,50	-
1	341165,27	1338368,12	341165,27	1338368,12	Картометрический метод	2,50	-
ЗУ1(2)							
63	340754,33	1337788,89	340754,33	1337788,89	Картометрический метод	2,50	-
64	340754,29	1337789,33	340754,29	1337789,33	Картометрический метод	2,50	-
65	340754,24	1337789,37	340754,24	1337789,37	Картометрический метод	2,50	-
66	340753,54	1337792,88	340753,54	1337792,88	Картометрический метод	2,50	-
67	340743,63	1337879,92	340743,63	1337879,92	Картометрический метод	2,50	-
68	340740,46	1337931,04	340740,46	1337931,04	Картометрический метод	2,50	-
69	340739,41	1338038,06	340739,41	1338038,06	Картометрический метод	2,50	-
70	340738,34	1338150,36	340738,34	1338150,36	Картометрический метод	2,50	-
71	340740,15	1338217,95	340740,15	1338217,95	Картометрический метод	2,50	-
72	340735,87	1338329,98	340735,87	1338329,98	Картометрический метод	2,50	-
73	340734,02	1338390,29	340734,02	1338390,29	Картометрический метод	2,50	-
74	340727,62	1338480,21	340727,62	1338480,21	Картометрический метод	2,50	-
75	340614,33	1338480,6	340614,33	1338480,6	Картометрический метод	2,50	-
76	340614,46	1338477,56	340614,46	1338477,56	Картометрический метод	2,50	-
77	340609,05	1338436,96	340609,05	1338436,96	Картометрический метод	2,50	-
78	340609	1338392,39	340609	1338392,39	Картометрический метод	2,50	-

Сведения о местоположении измененных (уточненных) границ объекта

79	340608,53	1338377,9	340608,53	1338377,9	Картометрический метод	2,50	-
80	340607,12	1338334,98	340607,12	1338334,98	Картометрический метод	2,50	-
81	340604,29	1338269,73	340604,29	1338269,73	Картометрический метод	2,50	-
82	340600,67	1338207,77	340600,67	1338207,77	Картометрический метод	2,50	-
83	340603,36	1338149,64	340603,36	1338149,64	Картометрический метод	2,50	-
84	340604,76	1338122,52	340604,76	1338122,52	Картометрический метод	2,50	-
85	340610,4	1338060,28	340610,4	1338060,28	Картометрический метод	2,50	-
86	340612,22	1338020,72	340612,22	1338020,72	Картометрический метод	2,50	-
87	340614,09	1337941,65	340614,09	1337941,65	Картометрический метод	2,50	-
88	340624,43	1337891,99	340624,43	1337891,99	Картометрический метод	2,50	-
89	340645,17	1337855,72	340645,17	1337855,72	Картометрический метод	2,50	-
90	340668,21	1337834,05	340668,21	1337834,05	Картометрический метод	2,50	-
91	340701,72	1337817,5	340701,72	1337817,5	Картометрический метод	2,50	-
92	340732,15	1337805,41	340732,15	1337805,41	Картометрический метод	2,50	-
63	340754,33	1337788,89	340754,33	1337788,89	Картометрический метод	2,50	-
ЗУ(3)							
93	-	-	340726,71	1338492,99	Картометрический метод	2,50	-
94	340722,83	1338547,51	340722,83	1338547,51	Картометрический метод	2,50	-
95	340707,62	1338691,17	340707,62	1338691,17	Картометрический метод	2,50	-
96	340694,62	1338861,91	340694,62	1338861,91	Картометрический метод	2,50	-
97	340681,71	1338861,89	340681,71	1338861,89	Картометрический метод	2,50	-
98	340539,46	1338861,68	340539,46	1338861,68	Картометрический метод	2,50	-
99	340550,66	1338798,64	340550,66	1338798,64	Картометрический метод	2,50	-
100	340552,49	1338799,41	340552,49	1338799,41	Картометрический метод	2,50	-
101	340552,59	1338799,19	340552,59	1338799,19	Картометрический метод	2,50	-
102	340550,73	1338798,24	340550,73	1338798,24	Картометрический метод	2,50	-
103	340574,82	1338662,6	340574,82	1338662,6	Картометрический метод	2,50	-
104	340587,96	1338604,74	340587,96	1338604,74	Картометрический метод	2,50	-
105	340653,64	1338615,89	340653,64	1338615,89	Картометрический метод	2,50	-
106	340656,31	1338588,11	340656,31	1338588,11	Картометрический метод	2,50	-

Сведения о местоположении измененных (уточненных) границ объекта

107	-	-	340694,17	1338586,18	Картометрический метод	2,50	-
108	-	-	340698	1338546,36	Картометрический метод	2,50	-
109	340660,14	1338548,29	340660,14	1338548,29	Картометрический метод	2,50	-
110	340661,1	1338538,34	340661,1	1338538,34	Картометрический метод	2,50	-
111	-	-	340664,97	1338493,12	Картометрический метод	2,50	-
112	-	-	340726,05	1338492,74	Картометрический метод	2,50	-
113	-	-	340725,87	1338492,91	Картометрический метод	2,50	-
114	-	-	340726	1338493,06	Картометрический метод	2,50	-
115	-	-	340726,19	1338492,89	Картометрический метод	2,50	-
93	-	-	340726,71	1338492,99	Картометрический метод	2,50	-
3У1(4)							
116	340267,65	1338309,53	340267,65	1338309,53	Картометрический метод	2,50	-
117	340261,88	1338349,11	340261,88	1338349,11	Картометрический метод	2,50	-
118	-	-	340254,56	1338348,02	Картометрический метод	2,50	-
119	340253,1	1338359,34	340253,1	1338359,34	Картометрический метод	2,50	-
120	340227,44	1338355,15	340227,44	1338355,15	Картометрический метод	2,50	-
121	340215	1338352,88	340215	1338352,88	Картометрический метод	2,50	-
122	340214,36	1338357,13	340214,36	1338357,13	Картометрический метод	2,50	-
123	340211,57	1338366,25	340211,57	1338366,25	Картометрический метод	2,50	-
124	340207,82	1338402,92	340207,82	1338402,92	Картометрический метод	2,50	-
125	340199,72	1338402,09	340199,72	1338402,09	Картометрический метод	2,50	-
126	340203,47	1338365,42	340203,47	1338365,42	Картометрический метод	2,50	-
127	340204,06	1338358,76	340204,06	1338358,76	Картометрический метод	2,50	-
128	340204,44	1338354,48	340204,44	1338354,48	Картометрический метод	2,50	-
129	340188,86	1338350,31	340188,86	1338350,31	Картометрический метод	2,50	-
130	340191,59	1338335,16	340191,59	1338335,16	Картометрический метод	2,50	-
131	340195,98	1338335,53	340195,98	1338335,53	Картометрический метод	2,50	-
132	340199,67	1338299,64	340199,67	1338299,64	Картометрический метод	2,50	-
116	340267,65	1338309,53	340267,65	1338309,53	Картометрический метод	2,50	-
3У1(5)							

Сведения о местоположении измененных (уточненных) границ объекта

133	340562,28	1338945,25	340562,28	1338945,25	Картометрический метод	2,50	-
134	340553,52	1339078,16	340553,52	1339078,16	Картометрический метод	2,50	-
135	340247,66	1339055,09	340247,66	1339055,09	Картометрический метод	2,50	-
136	340257,6	1338996,94	340257,6	1338996,94	Картометрический метод	2,50	-
137	340281,99	1338992,57	340281,99	1338992,57	Картометрический метод	2,50	-
138	340283,56	1338955,11	340283,56	1338955,11	Картометрический метод	2,50	-
139	340327,34	1338940,44	340327,34	1338940,44	Картометрический метод	2,50	-
140	340373,18	1338935,4	340373,18	1338935,4	Картометрический метод	2,50	-
141	340432,55	1338961,07	340432,55	1338961,07	Картометрический метод	2,50	-
142	340428,88	1338837,29	340428,88	1338837,29	Картометрический метод	2,50	-
143	340498,57	1338836,38	340498,57	1338836,38	Картометрический метод	2,50	-
144	340500,4	1338907,43	340500,4	1338907,43	Картометрический метод	2,50	-
145	340538	1338944,42	340538	1338944,42	Картометрический метод	2,50	-
133	340562,28	1338945,25	340562,28	1338945,25	Картометрический метод	2,50	-
ЗУ(6)							
146	341102,27	1339160,8	341102,27	1339160,8	Картометрический метод	2,50	-
147	341095,97	1339228,76	341095,97	1339228,76	Картометрический метод	2,50	-
148	341061,31	1339360,43	341061,31	1339360,43	Картометрический метод	2,50	-
149	341137,65	1339365,93	341137,65	1339365,93	Картометрический метод	2,50	-
150	341142,93	1339393,77	341142,93	1339393,77	Картометрический метод	2,50	-
151	341139,47	1339419,73	341139,47	1339419,73	Картометрический метод	2,50	-
152	341131,23	1339527,54	341131,23	1339527,54	Картометрический метод	2,50	-
153	341149,34	1339529,83	341149,34	1339529,83	Картометрический метод	2,50	-
154	341153,23	1339579,11	341153,23	1339579,11	Картометрический метод	2,50	-
155	341166,13	1339580,42	341166,13	1339580,42	Картометрический метод	2,50	-
156	341163,3	1339613,83	341163,3	1339613,83	Картометрический метод	2,50	-
157	341141,17	1339612,42	341141,17	1339612,42	Картометрический метод	2,50	-
158	341138,35	1339692,88	341138,35	1339692,88	Картометрический метод	2,50	-
159	341191,08	1339705,11	341191,08	1339705,11	Картометрический метод	2,50	-
160	341178,36	1339752,47	341178,36	1339752,47	Картометрический метод	2,50	-

Сведения о местоположении измененных (уточненных) границ объекта

161	341167,53	1339781,17	341167,53	1339781,17	Картометрический метод	2,50	-
162	341148,7	1339801,88	341148,7	1339801,88	Картометрический метод	2,50	-
163	341138,35	1339831,52	341138,35	1339831,52	Картометрический метод	2,50	-
164	341119,04	1339852,69	341119,04	1339852,69	Картометрический метод	2,50	-
165	341094,19	1339877,93	341094,19	1339877,93	Картометрический метод	2,50	-
166	341088,07	1339901,46	341088,07	1339901,46	Картометрический метод	2,50	-
167	341089,23	1339912,27	341089,23	1339912,27	Картометрический метод	2,50	-
168	341091,36	1339932,04	341091,36	1339932,04	Картометрический метод	2,50	-
169	341102,19	1339953,69	341102,19	1339953,69	Картометрический метод	2,50	-
170	341114,9	1339966,86	341114,9	1339966,86	Картометрический метод	2,50	-
171	341117,73	1339993,68	341117,73	1339993,68	Картометрический метод	2,50	-
172	341118,2	1340013,44	341118,2	1340013,44	Картометрический метод	2,50	-
173	341082,89	1340023,79	341082,89	1340023,79	Картометрический метод	2,50	-
174	341046,77	1340030,21	341046,77	1340030,21	Картометрический метод	2,50	-
175	341037,6	1340034,86	341037,6	1340034,86	Картометрический метод	2,50	-
176	341037,17	1340035,08	341037,17	1340035,08	Картометрический метод	2,50	-
177	341015,22	1340046,21	341015,22	1340046,21	Картометрический метод	2,50	-
178	341001,57	1340068,32	341001,57	1340068,32	Картометрический метод	2,50	-
179	341001,71	1340070,87	341001,71	1340070,87	Картометрический метод	2,50	-
180	341003,87	1340110,95	341003,87	1340110,95	Картометрический метод	2,50	-
181	341004,39	1340120,55	341004,39	1340120,55	Картометрический метод	2,50	-
182	340994,98	1340144,08	340994,98	1340144,08	Картометрический метод	2,50	-
183	340977,09	1340172,78	340977,09	1340172,78	Картометрический метод	2,50	-
184	340957,32	1340175,6	340957,32	1340175,6	Картометрический метод	2,50	-
185	340936,28	1340210,62	340936,28	1340210,62	Картометрический метод	2,50	-
186	340904,4	1340193,14	340904,4	1340193,14	Картометрический метод	2,50	-
187	-	-	340845,57	1340167,62	Картометрический метод	2,50	-
188	-	-	340721,95	1340101,81	Картометрический метод	2,50	-
189	-	-	340598,9	1340078,96	Картометрический метод	2,50	-

Сведения о местоположении измененных (уточненных) границ объекта

190	-	-	340661,46	1339900,28	Картометрический метод	2,50	-
191	-	-	340668,65	1339902,35	Картометрический метод	2,50	-
192	-	-	340677,91	1339903,22	Картометрический метод	2,50	-
193	-	-	340687,18	1339902,36	Картометрический метод	2,50	-
194	-	-	340696,12	1339899,8	Картометрический метод	2,50	-
195	-	-	340704,43	1339895,63	Картометрический метод	2,50	-
196	-	-	340711,83	1339889,99	Картометрический метод	2,50	-
197	-	-	340718,05	1339883,08	Картометрический метод	2,50	-
198	-	-	340722,89	1339875,13	Картометрический метод	2,50	-
199	-	-	340726,17	1339866,43	Картометрический метод	2,50	-
200	-	-	340748,2	1339786,03	Картометрический метод	2,50	-
201	340758,02	1339750,31	340758,02	1339750,31	Картометрический метод	2,50	-
202	340819,75	1339764,56	340819,75	1339764,56	Картометрический метод	2,50	-
203	340840,42	1339663,86	340840,42	1339663,86	Картометрический метод	2,50	-
204	340748,85	1339641,77	340748,85	1339641,77	Картометрический метод	2,50	-
205	340720,66	1339634,97	340720,66	1339634,97	Картометрический метод	2,50	-
206	-	-	340714,96	1339672,27	Картометрический метод	2,50	-
207	-	-	340689,64	1339668,28	Картометрический метод	2,50	-
208	-	-	340633,46	1339659,49	Картометрический метод	2,50	-
209	-	-	340623,26	1339658,95	Картометрический метод	2,50	-
210	-	-	340613,14	1339660,5	Картометрический метод	2,50	-
211	-	-	340603,59	1339664,06	Картометрический метод	2,50	-
212	-	-	340594,94	1339669,5	Картометрический метод	2,50	-
213	-	-	340587	1339676,58	Картометрический метод	2,50	-
214	-	-	340581,8	1339685,01	Картометрический метод	2,50	-
215	-	-	340525,49	1339788,51	Картометрический метод	2,50	-
216	340491,11	1339770,46	340491,11	1339770,46	Картометрический метод	2,50	-
217	340479,42	1339745,47	340479,42	1339745,47	Картометрический метод	2,50	-
218	340393,41	1339724,69	340393,41	1339724,69	Картометрический метод	2,50	-

Сведения о местоположении измененных (уточненных) границ объекта

219	340397,18	1339668,7	340397,18	1339668,7	Картометрический метод	2,50	-
220	340324,02	1339654,24	340324,02	1339654,24	Картометрический метод	2,50	-
221	340330,21	1339609,08	340330,21	1339609,08	Картометрический метод	2,50	-
222	340296,74	1339593,27	340296,74	1339593,27	Картометрический метод	2,50	-
223	340297,66	1339571,49	340297,66	1339571,49	Картометрический метод	2,50	-
224	340256,63	1339567,59	340256,63	1339567,59	Картометрический метод	2,50	-
225	340208,72	1339565,76	340208,72	1339565,76	Картометрический метод	2,50	-
226	340195,89	1339565,52	340195,89	1339565,52	Картометрический метод	2,50	-
227	340217,6	1339329,35	340217,6	1339329,35	Картометрический метод	2,50	-
228	340216,87	1339305,09	340216,87	1339305,09	Картометрический метод	2,50	-
229	340216,62	1339282,29	340216,62	1339282,29	Картометрический метод	2,50	-
230	340216,74	1339254,47	340216,74	1339254,47	Картометрический метод	2,50	-
231	340215,28	1339201,61	340215,28	1339201,61	Картометрический метод	2,50	-
232	340215,38	1339201,45	340215,38	1339201,45	Картометрический метод	2,50	-
233	340194,99	1339079,76	340194,99	1339079,76	Картометрический метод	2,50	-
234	340193,63	1339065,63	340193,63	1339065,63	Картометрический метод	2,50	-
235	340245,16	1339069,72	340245,16	1339069,72	Картометрический метод	2,50	-
236	340678,39	1339105,18	340678,39	1339105,18	Картометрический метод	2,50	-
237	340954,97	1339126,03	340954,97	1339126,03	Картометрический метод	2,50	-
238	340998,98	1339133,81	340998,98	1339133,81	Картометрический метод	2,50	-
239	341098,63	1339158,07	341098,63	1339158,07	Картометрический метод	2,50	-
146	341102,27	1339160,8	341102,27	1339160,8	Картометрический метод	2,50	-
240	-	-	340824,81	1339834,79	Картометрический метод	2,50	-
241	-	-	340824,55	1339838,27	Картометрический метод	2,50	-
242	-	-	340822,79	1339838,17	Картометрический метод	2,50	-
243	-	-	340823,04	1339834,66	Картометрический метод	2,50	-
240	-	-	340824,81	1339834,79	Картометрический метод	2,50	-
244	-	-	340812,27	1339837,87	Картометрический метод	2,50	-

Сведения о местоположении измененных (уточненных) границ объекта

245	-	-	340812,26	1339838,07	Картометрический метод	2,50	-
246	-	-	340812,01	1339838,06	Картометрический метод	2,50	-
247	-	-	340808,51	1339837,93	Картометрический метод	2,50	-
248	-	-	340808,23	1339837,92	Картометрический метод	2,50	-
249	-	-	340808,24	1339837,72	Картометрический метод	2,50	-
250	-	-	340808,52	1339837,73	Картометрический метод	2,50	-
251	-	-	340812,02	1339837,86	Картометрический метод	2,50	-
244	-	-	340812,27	1339837,87	Картометрический метод	2,50	-
252	340579,96	1339188,81	340579,96	1339188,81	Картометрический метод	2,50	-
253	340579,87	1339199,57	340579,87	1339199,57	Картометрический метод	2,50	-
254	340597,06	1339200,15	340597,06	1339200,15	Картометрический метод	2,50	-
255	340597,19	1339173,65	340597,19	1339173,65	Картометрический метод	2,50	-
256	340594,9	1339173,63	340594,9	1339173,63	Картометрический метод	2,50	-
257	340580,09	1339173,57	340580,09	1339173,57	Картометрический метод	2,50	-
252	340579,96	1339188,81	340579,96	1339188,81	Картометрический метод	2,50	-
258	340556,94	1339224,54	340556,94	1339224,54	Картометрический метод	2,50	-
259	340557	1339239,94	340557	1339239,94	Картометрический метод	2,50	-
260	340560,45	1339240,11	340560,45	1339240,11	Картометрический метод	2,50	-
261	340559,4	1339269,8	340559,4	1339269,8	Картометрический метод	2,50	-
262	340598,93	1339272,96	340598,93	1339272,96	Картометрический метод	2,50	-
263	340598,61	1339236,86	340598,61	1339236,86	Картометрический метод	2,50	-
264	340570,51	1339237,68	340570,51	1339237,68	Картометрический метод	2,50	-
265	340570,03	1339224,91	340570,03	1339224,91	Картометрический метод	2,50	-
258	340556,94	1339224,54	340556,94	1339224,54	Картометрический метод	2,50	-
266	340591,79	1339562,66	340591,79	1339562,66	Картометрический метод	2,50	-
267	340628,29	1339562,4	340628,29	1339562,4	Картометрический метод	2,50	-
268	340627,9	1339507,6	340627,9	1339507,6	Картометрический метод	2,50	-
269	340591,4	1339507,86	340591,4	1339507,86	Картометрический метод	2,50	-

Сведения о местоположении измененных (уточненных) границ объекта

266	340591,79	1339562,66	340591,79	1339562,66	Картометрический метод	2,50	-
ЗУ1(7)							
281	-	-	340522,49	1339796,16	Картометрический метод	2,50	-
282	-	-	340520,57	1339804,99	Картометрический метод	2,50	-
283	-	-	340520,31	1339814,39	Картометрический метод	2,50	-
284	-	-	340521,82	1339823,68	Картометрический метод	2,50	-
285	-	-	340525,68	1339834,28	Картометрический метод	2,50	-
286	340487,68	1339854,12	340487,68	1339854,12	Картометрический метод	2,50	-
287	340467,28	1339822,49	340467,28	1339822,49	Картометрический метод	2,50	-
281	-	-	340522,49	1339796,16	Картометрический метод	2,50	-
ЗУ1(8)							
288	340161,59	1339063,23	340161,59	1339063,23	Картометрический метод	2,50	-
289	340166,52	1339087,85	340166,52	1339087,85	Картометрический метод	2,50	-
290	340181,54	1339178,52	340181,54	1339178,52	Картометрический метод	2,50	-
291	340181,4	1339178,73	340181,4	1339178,73	Картометрический метод	2,50	-
292	340181,57	1339178,84	340181,57	1339178,84	Картометрический метод	2,50	-
293	340181,71	1339178,63	340181,71	1339178,63	Картометрический метод	2,50	-
294	340185,62	1339198,96	340185,62	1339198,96	Картометрический метод	2,50	-
295	340191,37	1339279,91	340191,37	1339279,91	Картометрический метод	2,50	-
296	340189,28	1339345,72	340189,28	1339345,72	Картометрический метод	2,50	-
297	340117,51	1339347,45	340117,51	1339347,45	Картометрический метод	2,50	-
298	340093,26	1339348,04	340093,26	1339348,04	Картометрический метод	2,50	-
299	340089,38	1339348,14	340089,38	1339348,14	Картометрический метод	2,50	-
300	340070,82	1339348,58	340070,82	1339348,58	Картометрический метод	2,50	-
301	340059,75	1339348,85	340059,75	1339348,85	Картометрический метод	2,50	-
302	340061,9	1339318,75	340061,9	1339318,75	Картометрический метод	2,50	-
303	340063,94	1339290,17	340063,94	1339290,17	Картометрический метод	2,50	-
304	340067,4	1339241,62	340067,4	1339241,62	Картометрический метод	2,50	-
305	340067,4	1339214,46	340067,4	1339214,46	Картометрический метод	2,50	-
306	339990,27	1339211,4	339990,27	1339211,4	Картометрический метод	2,50	-

Сведения о местоположении измененных (уточненных) границ объекта

307	339961,91	1339210,28	339961,91	1339210,28	Картометрический метод	2,50	-
308	339963,78	1339157,53	339963,78	1339157,53	Картометрический метод	2,50	-
309	339943,42	1339151,1	339943,42	1339151,1	Картометрический метод	2,50	-
310	339946,78	1339070,4	339946,78	1339070,4	Картометрический метод	2,50	-
311	339959,8	1339041,04	339959,8	1339041,04	Картометрический метод	2,50	-
312	339984,58	1339050,04	339984,58	1339050,04	Картометрический метод	2,50	-
288	340161,59	1339063,23	340161,59	1339063,23	Картометрический метод	2,50	-
313	-	-	340101,71	1339271,59	Картометрический метод	2,50	-
314	-	-	340101,91	1339271,63	Картометрический метод	2,50	-
315	-	-	340101,87	1339271,87	Картометрический метод	2,50	-
316	-	-	340101,03	1339276,7	Картометрический метод	2,50	-
317	-	-	340100,98	1339276,95	Картометрический метод	2,50	-
318	-	-	340100,79	1339276,91	Картометрический метод	2,50	-
319	-	-	340100,83	1339276,66	Картометрический метод	2,50	-
320	-	-	340101,67	1339271,84	Картометрический метод	2,50	-
313	-	-	340101,71	1339271,59	Картометрический метод	2,50	-
321	-	-	340084,31	1339339,89	Картометрический метод	2,50	-
322	-	-	340084,5	1339339,96	Картометрический метод	2,50	-
323	-	-	340084,42	1339340,19	Картометрический метод	2,50	-
324	-	-	340082,72	1339345,28	Картометрический метод	2,50	-
325	-	-	340082,64	1339345,52	Картометрический метод	2,50	-
326	-	-	340082,45	1339345,46	Картометрический метод	2,50	-
327	-	-	340082,53	1339345,22	Картометрический метод	2,50	-
328	-	-	340084,23	1339340,13	Картометрический метод	2,50	-
321	-	-	340084,31	1339339,89	Картометрический метод	2,50	-
ЗУ1(9)							
329	340314,44	1340474,73	340314,44	1340474,73	Картометрический метод	2,50	-
330	340313,8	1340505,7	340313,8	1340505,7	Картометрический метод	2,50	-
331	340295,03	1340552,61	340295,03	1340552,61	Картометрический метод	2,50	-

Сведения о местоположении измененных (уточненных) границ объекта

332	340283,42	1340615,16	340283,42	1340615,16	Картометрический метод	2,50	-
333	340279,55	1340677,1	340279,55	1340677,1	Картометрический метод	2,50	-
334	340287,28	1340767,41	340287,28	1340767,41	Картометрический метод	2,50	-
335	340276,32	1340808,03	340276,32	1340808,03	Картометрический метод	2,50	-
336	340253,73	1340853,82	340253,73	1340853,82	Картометрический метод	2,50	-
337	340235,7	1340915,72	340235,7	1340915,72	Картометрический метод	2,50	-
338	340214,4	1341013,15	340214,4	1341013,15	Картометрический метод	2,50	-
339	340074,34	1340961,56	340074,34	1340961,56	Картометрический метод	2,50	-
340	340060,25	1340965,42	340060,25	1340965,42	Картометрический метод	2,50	-
341	340017,68	1340954,45	340017,68	1340954,45	Картометрический метод	2,50	-
342	340042,6	1340818,27	340042,6	1340818,27	Картометрический метод	2,50	-
343	339965,76	1340801,97	339965,76	1340801,97	Картометрический метод	2,50	-
344	339976,46	1340732,19	339976,46	1340732,19	Картометрический метод	2,50	-
345	339976,1	1340696,06	339976,1	1340696,06	Картометрический метод	2,50	-
346	339996,44	1340524,47	339996,44	1340524,47	Картометрический метод	2,50	-
347	340001	1340475,44	340001	1340475,44	Картометрический метод	2,50	-
348	340008	1340414	340008	1340414	Картометрический метод	2,50	-
349	339885	1340397	339885	1340397	Картометрический метод	2,50	-
350	339885	1340377	339885	1340377	Картометрический метод	2,50	-
351	339884,29	1340364,35	339884,29	1340364,35	Картометрический метод	2,50	-
352	339876,07	1340339,23	339876,07	1340339,23	Картометрический метод	2,50	-
353	339871,31	1340262,5	339871,31	1340262,5	Картометрический метод	2,50	-
354	339930,67	1340257,73	339930,67	1340257,73	Картометрический метод	2,50	-
355	339932,85	1340343,57	339932,85	1340343,57	Картометрический метод	2,50	-
356	339929,38	1340366,52	339929,38	1340366,52	Картометрический метод	2,50	-
357	339934	1340382	339934	1340382	Картометрический метод	2,50	-
358	340096	1340406	340096	1340406	Картометрический метод	2,50	-
359	340117,94	1340424,21	340117,94	1340424,21	Картометрический метод	2,50	-
360	340135,75	1340424,45	340135,75	1340424,45	Картометрический метод	2,50	-

План границ объекта



Используемые условные знаки и обозначения:

Масштаб 1:10000

- 1 - характерная точка контура, сведения о которой позволяют однозначно определить её на местности
- - вновь образованная часть контура, сведения о которой достаточны для определения её местоположения
- - существующая часть контура, имеющиеся в ЕГРН сведения о которой достаточны для определения её местоположения

ОПИСАНИЕ МЕСТОПОЛОЖЕНИЯ ГРАНИЦ

1 Жилые зоны (населённый пункт д.Шелемшиевские Хутора)

(наименование объекта местоположение границ, которого описано (далее - объект))

Раздел 1

Сведения об объекте		
№ п/п	Характеристики объекта	Описание характеристик
1	2	3
1	Местоположение объекта	<i>Российская Федерация, Рязанская область, р-н Скопинский, с/п Шелемшиевское, д Шелемшиевские Хутора</i>
2	Площадь объекта ± величина погрешности определения площади (Р ± Дельта Р)	<i>548407кв.м. ± 365кв.м.</i>
3	Иные характеристики объекта	<i>Номер зоны:</i>

Раздел 3

Сведения о местоположении измененных (уточненных) границ объекта							
1. Система координат		<u>МСК-62</u>					
2. Сведения о характерных точках границ объекта							
Обозначение характерных точек границ	Существующие координаты, м		Измененные (уточненные) координаты, м		Метод определения координат характерной точки	Средняя квадратическая погрешность положения характерной точки (Мт), м	Описание обозначения точки на местности (при наличии)
	X	Y	X	Y			
1	2	3	4	5	6	7	8
<i>ЗУЛ(1)</i>							
1	-	-	345811,81	1339817,98	Картометрический метод	2,50	-
2	-	-	345790,87	1339856,39	Картометрический метод	2,50	-
3	-	-	345788,17	1339861,47	Картометрический метод	2,50	-
4	-	-	345799,96	1339868,07	Картометрический метод	2,50	-
5	-	-	345798,15	1339871,45	Картометрический метод	2,50	-
6	-	-	345814,05	1339880,59	Картометрический метод	2,50	-
7	-	-	345782,9	1339916,5	Картометрический метод	2,50	-
8	-	-	345761,03	1339925,06	Картометрический метод	2,50	-
9	-	-	345529,6	1340015,6	Картометрический метод	2,50	-
10	-	-	345468,4	1340030,8	Картометрический метод	2,50	-
11	345361,2	1340057,1	345361,2	1340057,1	Картометрический метод	2,50	-
12	345339,77	1340081,21	345339,77	1340081,21	Картометрический метод	2,50	-
13	345331,58	1340085,46	345331,58	1340085,46	Картометрический метод	2,50	-
14	345252,72	1340102,92	345252,72	1340102,92	Картометрический метод	2,50	-
15	345234,44	1340105,04	345234,44	1340105,04	Картометрический метод	2,50	-
16	345204,49	1340103,7	345204,49	1340103,7	Картометрический метод	2,50	-
17	345176,63	1340116,81	345176,63	1340116,81	Картометрический метод	2,50	-
18	345052,08	1340144,04	345052,08	1340144,04	Картометрический метод	2,50	-
19	344839,15	1340188,75	344839,15	1340188,75	Картометрический метод	2,50	-
20	344655,14	1340223,17	344655,14	1340223,17	Картометрический метод	2,50	-
21	344424,29	1340260,89	344424,29	1340260,89	Картометрический метод	2,50	-

Сведения о местоположении измененных (уточненных) границ объекта

22	344423,33	1340249,53	344423,33	1340249,53	Картометрический метод	2,50	-
23	344405,92	1340250,13	344405,92	1340250,13	Картометрический метод	2,50	-
24	344396,11	1340234,96	344396,11	1340234,96	Картометрический метод	2,50	-
25	344404,59	1340197,18	344404,59	1340197,18	Картометрический метод	2,50	-
26	344420,76	1340156,27	344420,76	1340156,27	Картометрический метод	2,50	-
27	344470,8	1340082,3	344470,8	1340082,3	Картометрический метод	2,50	-
28	344784,8	1340001,3	344784,8	1340001,3	Картометрический метод	2,50	-
29	345059,5	1339889,1	345059,5	1339889,1	Картометрический метод	2,50	-
30	345353,52	1339935,43	345353,52	1339935,43	Картометрический метод	2,50	-
31	-	-	345362,16	1339880,23	Картометрический метод	2,50	-
32	-	-	345333,86	1339866,02	Картометрический метод	2,50	-
33	-	-	345323,58	1339840,39	Картометрический метод	2,50	-
34	-	-	345419,13	1339654,08	Картометрический метод	2,50	-
35	-	-	345612,04	1339762,51	Картометрический метод	2,50	-
36	-	-	345619,08	1339760,2	Картометрический метод	2,50	-
37	-	-	345656,23	1339693,92	Картометрический метод	2,50	-
38	-	-	345699,15	1339717,95	Картометрический метод	2,50	-
39	-	-	345708,31	1339701,47	Картометрический метод	2,50	-
40	-	-	345791,85	1339748,81	Картометрический метод	2,50	-
41	-	-	345800,03	1339811,36	Картометрический метод	2,50	-
1	-	-	345811,81	1339817,98	Картометрический метод	2,50	-
ЗУ(2)							
42	345453,1	1340167,53	345453,1	1340167,53	Картометрический метод	2,50	-
43	345458,36	1340199,96	345458,36	1340199,96	Картометрический метод	2,50	-
44	345458,32	1340200,16	345458,32	1340200,16	Картометрический метод	2,50	-
45	345448,81	1340255,91	345448,81	1340255,91	Картометрический метод	2,50	-
46	345448,78	1340256,1	345448,78	1340256,1	Картометрический метод	2,50	-
47	345441,03	1340302,93	345441,03	1340302,93	Картометрический метод	2,50	-
48	345425,68	1340300,38	345425,68	1340300,38	Картометрический метод	2,50	-
49	345425,64	1340300,58	345425,64	1340300,58	Картометрический метод	2,50	-

Сведения о местоположении измененных (уточненных) границ объекта

50	345440,99	1340303,12	345440,99	1340303,12	Картометрический метод	2,50	-
51	345439,51	1340312,08	345439,51	1340312,08	Картометрический метод	2,50	-
52	345439,48	1340312,28	345439,48	1340312,28	Картометрический метод	2,50	-
53	345424,72	1340344,47	345424,72	1340344,47	Картометрический метод	2,50	-
54	345422,99	1340371,15	345422,99	1340371,15	Картометрический метод	2,50	-
55	345413,36	1340369,6	345413,36	1340369,6	Картометрический метод	2,50	-
56	345412,4	1340375,08	345412,4	1340375,08	Картометрический метод	2,50	-
57	345412,37	1340375,28	345412,37	1340375,28	Картометрический метод	2,50	-
58	345399,57	1340447,28	345399,57	1340447,28	Картометрический метод	2,50	-
59	345399,54	1340447,47	345399,54	1340447,47	Картометрический метод	2,50	-
60	345391,7	1340472,05	345391,7	1340472,05	Картометрический метод	2,50	-
61	345382,71	1340475,51	345382,71	1340475,51	Картометрический метод	2,50	-
62	345364,02	1340475,51	345364,02	1340475,51	Картометрический метод	2,50	-
63	345341,88	1340480,7	345341,88	1340480,7	Картометрический метод	2,50	-
64	345324,78	1340479,1	345324,78	1340479,1	Картометрический метод	2,50	-
65	345318,05	1340476,13	345318,05	1340476,13	Картометрический метод	2,50	-
66	345317,85	1340476,1	345317,85	1340476,1	Картометрический метод	2,50	-
67	345241,58	1340464,41	345241,58	1340464,41	Картометрический метод	2,50	-
68	345241,38	1340464,37	345241,38	1340464,37	Картометрический метод	2,50	-
69	345174,05	1340447,13	345174,05	1340447,13	Картометрический метод	2,50	-
70	345141,9	1340444,58	345141,9	1340444,58	Картометрический метод	2,50	-
71	345123,99	1340445,74	345123,99	1340445,74	Картометрический метод	2,50	-
72	345123,3	1340422,95	345123,3	1340422,95	Картометрический метод	2,50	-
73	345115,73	1340421,54	345115,73	1340421,54	Картометрический метод	2,50	-
74	345094,47	1340417,56	345094,47	1340417,56	Картометрический метод	2,50	-
75	345023,74	1340404,33	345023,74	1340404,33	Картометрический метод	2,50	-
76	344993,51	1340407,82	344993,51	1340407,82	Картометрический метод	2,50	-
77	344965,83	1340405,73	344965,83	1340405,73	Картометрический метод	2,50	-
78	344943,62	1340405,5	344943,62	1340405,5	Картометрический метод	2,50	-

Сведения о местоположении измененных (уточненных) границ объекта

79	344919,43	1340410,62	344919,43	1340410,62	Картометрический метод	2,50	-
80	344901,52	1340406,9	344901,52	1340406,9	Картометрический метод	2,50	-
81	344880,59	1340396,43	344880,59	1340396,43	Картометрический метод	2,50	-
82	344833,83	1340388,99	344833,83	1340388,99	Картометрический метод	2,50	-
83	344774,76	1340396,66	344774,76	1340396,66	Картометрический метод	2,50	-
84	344743	1340406,52	344743	1340406,52	Картометрический метод	2,50	-
85	344742,8	1340406,54	344742,8	1340406,54	Картометрический метод	2,50	-
86	344704,56	1340418,27	344704,56	1340418,27	Картометрический метод	2,50	-
87	344673,92	1340421,84	344673,92	1340421,84	Картометрический метод	2,50	-
88	344650,71	1340366,51	344650,71	1340366,51	Картометрический метод	2,50	-
89	344604,3	1340386,45	344604,3	1340386,45	Картометрический метод	2,50	-
90	344547,19	1340410,25	344547,19	1340410,25	Картометрический метод	2,50	-
91	344498,1	1340431,36	344498,1	1340431,36	Картометрический метод	2,50	-
92	344464,12	1340429,44	344464,12	1340429,44	Картометрический метод	2,50	-
93	344426,97	1340289,4	344426,97	1340289,4	Картометрический метод	2,50	-
94	344428,48	1340278,64	344428,48	1340278,64	Картометрический метод	2,50	-
95	344657,58	1340238,26	344657,58	1340238,26	Картометрический метод	2,50	-
96	344841,41	1340203,88	344841,41	1340203,88	Картометрический метод	2,50	-
97	345069,62	1340158,48	345069,62	1340158,48	Картометрический метод	2,50	-
98	345226,44	1340130	345226,44	1340130	Картометрический метод	2,50	-
99	345247,38	1340129,48	345247,38	1340129,48	Картометрический метод	2,50	-
100	345262,49	1340135,9	345262,49	1340135,9	Картометрический метод	2,50	-
101	345278,93	1340119,68	345278,93	1340119,68	Картометрический метод	2,50	-
102	345345,83	1340101,18	345345,83	1340101,18	Картометрический метод	2,50	-
103	345346,82	1340100,91	345346,82	1340100,91	Картометрический метод	2,50	-
104	345416,42	1340081,32	345416,42	1340081,32	Картометрический метод	2,50	-
105	345434,52	1340145,64	345434,52	1340145,64	Картометрический метод	2,50	-
42	345453,1	1340167,53	345453,1	1340167,53	Картометрический метод	2,50	-

3. Сведения о характерных точках части (частей) границы объекта

Часть № _

План границ объекта



Используемые условные знаки и обозначения:

Масштаб 1:10000

- I - характерная точка контура, сведения о которой позволяют однозначно определить её на местности
- - вновь образованная часть контура, сведения о которой достаточны для определения её местоположения
- - существующая часть контура, имеющиеся в ЕГРН сведения о которой достаточны для определения её местоположения

ОПИСАНИЕ МЕСТОПОЛОЖЕНИЯ ГРАНИЦ

2.1 Многофункциональная общественно-деловая зона (населённый пункт с.Городецкое)

(наименование объекта местоположение границ, которого описано (далее - объект)


Раздел 1

Сведения об объекте		
№ п/п	Характеристики объекта	Описание характеристик
1	2	3
1	Местоположение объекта	<i>Российская Федерация, Рязанская область, р-н Скопинский, с/п Шелемшиевское</i>
2	Площадь объекта \pm величина погрешности определения площади (Р \pm Дельта Р)	<i>15666кв.м. \pm 60кв.м.</i>
3	Иные характеристики объекта	<i>Номер зоны:</i>

Раздел 3

Сведения о местоположении измененных (уточненных) границ объекта							
1. Система координат		<u>МСК-62</u>					
2. Сведения о характерных точках границ объекта							
Обозначение характерных точек границ	Существующие координаты, м		Измененные (уточненные) координаты, м		Метод определения координат характерной точки	Средняя квадратическая погрешность положения характерной точки (Мт), м	Описание обозначения точки на местности (при наличии)
	X	Y	X	Y			
1	2	3	4	5	6	7	8
<i>ЗУ1(1)</i>							
1	342233,09	1334678,94	342233,09	1334678,94	Картометрический метод	2,50	-
2	342218,33	1334742,56	342218,33	1334742,56	Картометрический метод	2,50	-
3	342151	1334733,1	342151	1334733,1	Картометрический метод	2,50	-
4	342161,77	1334681,82	342161,77	1334681,82	Картометрический метод	2,50	-
5	342203,2	1334689,86	342203,2	1334689,86	Картометрический метод	2,50	-
6	342206,44	1334675,24	342206,44	1334675,24	Картометрический метод	2,50	-
1	342233,09	1334678,94	342233,09	1334678,94	Картометрический метод	2,50	-
<i>ЗУ1(2)</i>							
7	342122,23	1334716,38	342122,23	1334716,38	Картометрический метод	2,50	-
8	342107,77	1334782,71	342107,77	1334782,71	Картометрический метод	2,50	-
9	342015,61	1334769,62	342015,61	1334769,62	Картометрический метод	2,50	-
10	341982,42	1334875,74	341982,42	1334875,74	Картометрический метод	2,50	-
11	341936,22	1334863,08	341936,22	1334863,08	Картометрический метод	2,50	-
12	341970,03	1334754,89	341970,03	1334754,89	Картометрический метод	2,50	-
13	342017,9	1334762,45	342017,9	1334762,45	Картометрический метод	2,50	-
14	342033,67	1334704,4	342033,67	1334704,4	Картометрический метод	2,50	-
15	342068,27	1334711,91	342068,27	1334711,91	Картометрический метод	2,50	-
16	342070	1334703,95	342070	1334703,95	Картометрический метод	2,50	-
7	342122,23	1334716,38	342122,23	1334716,38	Картометрический метод	2,50	-
3. Сведения о характерных точках части (частей) границы объекта							
Часть № -							

План границ объекта



Используемые условные знаки и обозначения:

Масштаб 1:5000

- I - характерная точка контура, сведения о которой позволяют однозначно определить её на местности
- - существующая часть контура, имеющиеся в ЕГРН сведения о которой достаточны для определения её местоположения

ОПИСАНИЕ МЕСТОПОЛОЖЕНИЯ ГРАНИЦ

2.2 Зона специализированной общественной застройки (населённый пункт с. Городецкое)

(наименование объекта местоположение границ, которого описано (далее - объект)

Раздел 1

Сведения об объекте		
№ п/п	Характеристики объекта	Описание характеристик
1	2	3
1	Местоположение объекта	<i>Российская Федерация, Рязанская область, р-н Скопинский, с/п Шелемшиевское, с Городецкое</i>
2	Площадь объекта \pm величина погрешности определения площади (Р \pm Дельта Р)	<i>731 кв.м. \pm 9 кв.м.</i>
3	Иные характеристики объекта	<i>Номер зоны:</i>

План границ объекта



Используемые условные знаки и обозначения:

Масштаб 1:1000

● 1 - характерная точка контура, сведения о которой позволяют однозначно определить её на местности

— - существующая часть контура, имеющиеся в ЕГРН сведения о которой достаточны для определения её местоположения

ОПИСАНИЕ МЕСТОПОЛОЖЕНИЯ ГРАНИЦ

2.2 Зона специализированной общественной застройки (населённый пункт с. Дымово-Государственное)

(наименование объекта местоположение границ, которого описано (далее - объект))

Раздел 1

Сведения об объекте		
№ п/п	Характеристики объекта	Описание характеристик
1	2	3
1	Местоположение объекта	<i>Российская Федерация, Рязанская область, р-н Скопинский, с/п Шелемниевское, с Дымово-Государственное</i>
2	Площадь объекта \pm величина погрешности определения площади ($P \pm \Delta P$)	<i>1500кв.м. \pm 14кв.м.</i>
3	Иные характеристики объекта	<i>Номер зоны:</i>

План границ объекта



Используемые условные знаки и обозначения:

Масштаб 1:1000

- I - характерная точка контура, сведения о которой позволяют однозначно определить её на местности
- - существующая часть контура, имеющиеся в ЕГРН сведения о которой достаточны для определения её местоположения

ОПИСАНИЕ МЕСТОПОЛОЖЕНИЯ ГРАНИЦ

2.2 Зона специализированной общественной застройки (населённый пункт п.Желтухинский)

(наименование объекта местоположение границ, которого описано (далее - объект))

Раздел 1

Сведения об объекте		
№ п/п	Характеристики объекта	Описание характеристик
1	2	3
1	Местоположение объекта	<i>Российская Федерация, Рязанская область, р-н Скопинский, с/п Шелемишевское, п Желтухинский</i>
2	Площадь объекта ± величина погрешности определения площади (Р ± Дельта Р)	<i>28502кв.м. ± 59кв.м.</i>
3	Иные характеристики объекта	<i>Номер зоны:</i>


Раздел 3

Сведения о местоположении измененных (уточненных) границ объекта							
1. Система координат		<u>МСК-62</u>					
2. Сведения о характерных точках границ объекта							
Обозначение характерных точек границ	Существующие координаты, м		Измененные (уточненные) координаты, м		Метод определения координат характерной точки	Средняя квадратическая погрешность положения характерной точки (Мт), м	Описание обозначения точки на местности (при наличии)
	X	Y	X	Y			
1	2	3	4	5	6	7	8
1	346799,4	1336938,34	346799,4	1336938,34	Картометрический метод	2,50	-
2	346804,71	1337007,14	346804,71	1337007,14	Картометрический метод	2,50	-
3	346724,07	1337010,35	346724,07	1337010,35	Картометрический метод	2,50	-
4	346718,92	1337010,54	346718,92	1337010,54	Картометрический метод	2,50	-
5	346727,37	1337081,99	346727,37	1337081,99	Картометрический метод	2,50	-
6	346733,57	1337134,38	346733,57	1337134,38	Картометрический метод	2,50	-
7	346644,7	1337144,06	346644,7	1337144,06	Картометрический метод	2,50	-
8	346612,25	1337147,47	346612,25	1337147,47	Картометрический метод	2,50	-
9	346608,17	1337108,71	346608,17	1337108,71	Картометрический метод	2,50	-
10	346602,39	1337078,56	346602,39	1337078,56	Картометрический метод	2,50	-
11	346637,23	1337070,78	346637,23	1337070,78	Картометрический метод	2,50	-
12	346631,17	1337007,13	346631,17	1337007,13	Картометрический метод	2,50	-
13	346632,6	1336912,6	346632,6	1336912,6	Картометрический метод	2,50	-
14	346701,7	1336897,37	346701,7	1336897,37	Картометрический метод	2,50	-
15	346710,3	1336937,66	346710,3	1336937,66	Картометрический метод	2,50	-
16	346716,3	1336937,66	346716,3	1336937,66	Картометрический метод	2,50	-
1	346799,4	1336938,34	346799,4	1336938,34	Картометрический метод	2,50	-
3. Сведения о характерных точках части (частей) границы объекта							
Часть № _							
Обозначение характерных точек	Существующие координаты, м		Измененные (уточненные) координаты, м		Метод определения координат	Средняя квадратическая погрешность	Описание обозначения точки на

Сведения о местоположении измененных (уточненных) границ объекта

ных точек границ					координат характерной точки	ь положения характерной точки (Mt), м	точки на местности (при наличии)
	X	Y	X	Y			
1	2	3	4	5	6	7	8
-	-	-	-	-	-	-	-

План границ объекта



Используемые условные знаки и обозначения:

Масштаб 1:7000

- 1 - характерная точка контура, сведения о которой позволяют однозначно определить её на местности
- - существующая часть контура, имеющиеся в ЕГРН сведения о которой достаточны для определения её местоположения

ОПИСАНИЕ МЕСТОПОЛОЖЕНИЯ ГРАНИЦ

2.2 Зона специализированной общественной застройки (населённый пункт с.Шелемшицево)

(наименование объекта местоположение границ, которого описано (далее - объект)


Раздел 1

Сведения об объекте		
№ п/п	Характеристики объекта	Описание характеристик
1	2	3
1	Местоположение объекта	<i>Российская Федерация, Рязанская область, р-н Скопинский, с/п Шелемшичевское, с Шелемшицево</i>
2	Площадь объекта ± величина погрешности определения площади (Р ± Дельта Р)	<i>45971кв.м. ± 136кв.м.</i>
3	Иные характеристики объекта	<i>Номер зоны:</i>

Раздел 3

Сведения о местоположении измененных (уточненных) границ объекта							
1. Система координат		<u>МСК-62</u>					
2. Сведения о характерных точках границ объекта							
Обозначение характерных точек границ	Существующие координаты, м		Измененные (уточненные) координаты, м		Метод определения координат характерной точки	Средняя квадратическая погрешность положения характерной точки (Мт), м	Описание обозначения точки на местности (при наличии)
	X	Y	X	Y			
1	2	3	4	5	6	7	8
<i>ЗУ1(1)</i>							
1	340694,62	1338861,91	340694,62	1338861,91	Картометрический метод	2,50	-
2	340677,41	1339087,98	340677,41	1339087,98	Картометрический метод	2,50	-
3	340677,42	1339088,25	340677,42	1339088,25	Картометрический метод	2,50	-
4	340622,55	1339083,78	340622,55	1339083,78	Картометрический метод	2,50	-
5	340553,52	1339078,16	340553,52	1339078,16	Картометрический метод	2,50	-
6	340562,28	1338945,25	340562,28	1338945,25	Картометрический метод	2,50	-
7	340538	1338944,42	340538	1338944,42	Картометрический метод	2,50	-
8	340539,46	1338861,68	340539,46	1338861,68	Картометрический метод	2,50	-
9	340681,71	1338861,89	340681,71	1338861,89	Картометрический метод	2,50	-
1	340694,62	1338861,91	340694,62	1338861,91	Картометрический метод	2,50	-
<i>ЗУ1(2)</i>							
10	340597,19	1339173,65	340597,19	1339173,65	Картометрический метод	2,50	-
11	340597,06	1339200,15	340597,06	1339200,15	Картометрический метод	2,50	-
12	340579,87	1339199,57	340579,87	1339199,57	Картометрический метод	2,50	-
13	340579,96	1339188,81	340579,96	1339188,81	Картометрический метод	2,50	-
14	340580,09	1339173,57	340580,09	1339173,57	Картометрический метод	2,50	-
15	340594,9	1339173,63	340594,9	1339173,63	Картометрический метод	2,50	-
10	340597,19	1339173,65	340597,19	1339173,65	Картометрический метод	2,50	-
<i>ЗУ1(3)</i>							
16	340598,61	1339236,86	340598,61	1339236,86	Картометрический метод	2,50	-
17	340598,93	1339272,96	340598,93	1339272,96	Картометрический метод	2,50	-
18	340559,4	1339269,8	340559,4	1339269,8	Картометрический метод	2,50	-

План границ объекта



Используемые условные знаки и обозначения:

Масштаб 1:7000

- I - характерная точка контура, сведения о которой позволяют однозначно определить её на местности
- - вновь образованная часть контура, сведения о которой достаточны для определения её местоположения
- - существующая часть контура, имеющиеся в ЕГРН сведения о которой достаточны для определения её местоположения

ОПИСАНИЕ МЕСТОПОЛОЖЕНИЯ ГРАНИЦ

3.1 Производственная зона вне населённых пунктов

(наименование объекта местоположение границ, которого описано (далее - объект)

Раздел 1

Сведения об объекте		
№ п/п	Характеристики объекта	Описание характеристик
1	2	3
1	Местоположение объекта	<i>Российская Федерация, Рязанская область, р-н Скопинский, с/п Шелемниевское</i>
2	Площадь объекта \pm величина погрешности определения площади (Р \pm Дельта Р)	<i>76139кв.м. \pm 131кв.м.</i>
3	Иные характеристики объекта	<i>Номер зоны:</i>

Раздел 3

Сведения о местоположении измененных (уточненных) границ объекта							
1. Система координат		<i>МСК-62</i>					
2. Сведения о характерных точках границ объекта							
Обозначение характерных точек границ	Существующие координаты, м		Измененные (уточненные) координаты, м		Метод определения координат характерной точки	Средняя квадратическая погрешность в положении характерной точки (Мт), м	Описание обозначения точки на местности (при наличии)
	X	Y	X	Y			
1	2	3	4	5	6	7	8
<i>ЗУ1(1)</i>							
1	346709,13	1335329,45	346709,13	1335329,45	<i>Картометрический метод</i>	2,50	-
2	346712,38	1335362,8	346712,38	1335362,8	<i>Картометрический метод</i>	2,50	-
3	346640,88	1335587,21	346640,88	1335587,21	<i>Картометрический метод</i>	2,50	-
4	346605,91	1335591,05	346605,91	1335591,05	<i>Картометрический метод</i>	2,50	-
5	346629,57	1335619,08	346629,57	1335619,08	<i>Картометрический метод</i>	2,50	-
6	346442,91	1335618,01	346442,91	1335618,01	<i>Картометрический метод</i>	2,50	-
7	346474,42	1335355,11	346474,42	1335355,11	<i>Картометрический метод</i>	2,50	-
8	346556,76	1335346,44	346556,76	1335346,44	<i>Картометрический метод</i>	2,50	-
9	346556,77	1335346,44	346556,77	1335346,44	<i>Картометрический метод</i>	2,50	-
1	346709,13	1335329,45	346709,13	1335329,45	<i>Картометрический метод</i>	2,50	-
<i>ЗУ1(2)</i>							
10	346997,05	1337379,85	346997,05	1337379,85	<i>Картометрический метод</i>	2,50	-
11	346987,17	1337454,2	346987,17	1337454,2	<i>Картометрический метод</i>	2,50	-
12	346981,5	1337498,23	346981,5	1337498,23	<i>Картометрический метод</i>	2,50	-
13	346986,96	1337498,92	346986,96	1337498,92	<i>Картометрический метод</i>	2,50	-
14	346984,67	1337517,58	346984,67	1337517,58	<i>Картометрический метод</i>	2,50	-
15	346978,12	1337516,75	346978,12	1337516,75	<i>Картометрический метод</i>	2,50	-
16	346974,51	1337544,48	346974,51	1337544,48	<i>Картометрический метод</i>	2,50	-
17	346878,93	1337536,5	346878,93	1337536,5	<i>Картометрический метод</i>	2,50	-
18	346876,7	1337533,73	346876,7	1337533,73	<i>Картометрический метод</i>	2,50	-
19	346878,42	1337513,27	346878,42	1337513,27	<i>Картометрический метод</i>	2,50	-
20	346878,86	1337508,48	346878,86	1337508,48	<i>Картометрический метод</i>	2,50	-

План границ объекта



Используемые условные знаки и обозначения:

Масштаб 1:10000

- 1 - характерная точка контура, сведения о которой позволяют однозначно определить её на местности
- - существующая часть контура, имеющиеся в ЕГРН сведения о которой достаточны для определения её местоположения

ОПИСАНИЕ МЕСТОПОЛОЖЕНИЯ ГРАНИЦ

3.2 Коммунально-складская зона вне населённых пунктов

(наименование объекта местоположение границ, которого описано (далее - объект)


Раздел 1

Сведения об объекте		
№ п/п	Характеристики объекта	Описание характеристик
1	2	3
1	Местоположение объекта	<i>Российская Федерация, Рязанская область, р-н Скопинский, с/п Шелемниевское</i>
2	Площадь объекта \pm величина погрешности определения площади (Р \pm Дельта Р)	<i>50477кв.м. \pm 79кв.м.</i>
3	Иные характеристики объекта	<i>Номер зоны:</i>

Раздел 2

Сведения о местоположении границ объекта					
1. Система координат <u>МСК-62</u>					
2. Сведения о характерных точках границ объекта					
Обозначение характерных точек границ	Координаты, м		Метод определения координат характерной точки	Средняя квадратическая погрешность положения характерной точки (Мп), м	Описание обозначения точки на местности (при наличии)
	X	Y			
1	2	3	4	5	6
1	340184	1337066	Картометрический метод	2,50	-
2	340214	1337255	Картометрический метод	2,50	-
3	339958	1337302	Картометрический метод	2,50	-
4	339927	1337108	Картометрический метод	2,50	-
1	340184	1337066	Картометрический метод	2,50	-
3. Сведения о характерных точках части (частей) границы объекта					
Обозначение характерных точек части границы	Координаты, м		Метод определения координат характерной точки	Средняя квадратическая погрешность положения характерной точки (Мп), м	Описание обозначения точки на местности (при наличии)
	X	Y			
1	2	3	4	5	6
Часть № =					
-	-	-	-	-	-

План границ объекта



Используемые условные знаки и обозначения:

Масштаб 1:5000

- 1 - характерная точка контура, сведения о которой позволяют однозначно определить её на местности
- - вновь образованная часть контура, сведения о которой достаточны для определения её местоположения

ОПИСАНИЕ МЕСТОПОЛОЖЕНИЯ ГРАНИЦ

3.3 Зона инженерной инфраструктуры (населённый пункт п.Желтухинский)

(наименование объекта местоположение границ, которого описано (далее - объект))

Раздел 1

Сведения об объекте		
№ п/п	Характеристики объекта	Описание характеристик
1	2	3
1	Местоположение объекта	<i>Российская Федерация, Рязанская область, р-н Скопинский, с/п Шелемишевское, п Желтухинский</i>
2	Площадь объекта ± величина погрешности определения площади (Р ± Дельта Р)	<i>250кв.м. ± 6кв.м.</i>
3	Иные характеристики объекта	<i>Номер зоны:</i>

План границ объекта



Используемые условные знаки и обозначения:

Масштаб 1:1000

- I - характерная точка контура, сведения о которой позволяют однозначно определить её на местности
- - существующая часть контура, имеющиеся в ЕГРН сведения о которой достаточны для определения её местоположения

ОПИСАНИЕ МЕСТОПОЛОЖЕНИЯ ГРАНИЦ

3.3 Зона инженерной инфраструктуры вне населённых пунктов

(наименование объекта местоположение границ, которого описано (далее - объект)

Раздел 1

Сведения об объекте		
№ п/п	Характеристики объекта	Описание характеристик
1	2	3
1	Местоположение объекта	<i>Российская Федерация, Рязанская область, р-н Скопинский, с/п Шелемшиевское</i>
2	Площадь объекта ± величина погрешности определения площади (Р ± Дельта Р)	<i>5389кв.м. ± 49кв.м.</i>
3	Иные характеристики объекта	<i>Номер зоны:</i>

Раздел 3

Сведения о местоположении измененных (уточненных) границ объекта							
1. Система координат		<u>МСК-62</u>					
2. Сведения о характерных точках границ объекта							
Обозначение характерных точек границ	Существующие координаты, м		Измененные (уточненные) координаты, м		Метод определения координат характерной точки	Средняя квадратическая погрешность положения характерной точки (Мт), м	Описание обозначения точки на местности (при наличии)
	X	Y	X	Y			
1	2	3	4	5	6	7	8
<i>ЗУ1(1)</i>							
1	-	-	352298,41	1339092,65	Картометрический метод	2,50	-
2	-	-	352296,21	1339097,14	Картометрический метод	2,50	-
3	-	-	352293,07	1339095,6	Картометрический метод	2,50	-
4	-	-	352295,23	1339091,16	Картометрический метод	2,50	-
1	-	-	352298,41	1339092,65	Картометрический метод	2,50	-
<i>ЗУ1(2)</i>							
5	-	-	352287,37	1339091,56	Картометрический метод	2,50	-
6	-	-	352287,09	1339091,52	Картометрический метод	2,50	-
7	-	-	352281,26	1339090,86	Картометрический метод	2,50	-
8	-	-	352281,01	1339090,83	Картометрический метод	2,50	-
9	-	-	352281,03	1339090,63	Картометрический метод	2,50	-
10	-	-	352281,28	1339090,66	Картометрический метод	2,50	-
11	-	-	352287,11	1339091,33	Картометрический метод	2,50	-
12	-	-	352287,39	1339091,36	Картометрический метод	2,50	-
5	-	-	352287,37	1339091,56	Картометрический метод	2,50	-
<i>ЗУ1(3)</i>							
13	-	-	352231,87	1339086,82	Картометрический метод	2,50	-
14	-	-	352231,85	1339087,07	Картометрический метод	2,50	-
15	-	-	352231,65	1339087,05	Картометрический метод	2,50	-
16	-	-	352231,67	1339086,8	Картометрический метод	2,50	-
13	-	-	352231,87	1339086,82	Картометрический метод	2,50	-
<i>ЗУ1(4)</i>							
17	-	-	349675,99	1337569,05	Картометрический метод	2,50	-

Сведения о местоположении измененных (уточненных) границ объекта

18	-	-	349676,96	1337571,81	Картометрический метод	2,50	-
19	-	-	349674,21	1337572,78	Картометрический метод	2,50	-
20	-	-	349673,24	1337570,03	Картометрический метод	2,50	-
17	-	-	349675,99	1337569,05	Картометрический метод	2,50	-
ЗУ1(5)							
21	-	-	349663,57	1337574,55	Картометрический метод	2,50	-
22	-	-	349663,62	1337574,74	Картометрический метод	2,50	-
23	-	-	349663,38	1337574,81	Картометрический метод	2,50	-
24	-	-	349659,64	1337575,82	Картометрический метод	2,50	-
25	-	-	349659,4	1337575,89	Картометрический метод	2,50	-
26	-	-	349659,34	1337575,69	Картометрический метод	2,50	-
27	-	-	349659,59	1337575,63	Картометрический метод	2,50	-
28	-	-	349663,33	1337574,61	Картометрический метод	2,50	-
21	-	-	349663,57	1337574,55	Картометрический метод	2,50	-
ЗУ1(6)							
29	347665,26	1336880,86	347665,26	1336880,86	Картометрический метод	2,50	-
30	347668,11	1336888,11	347668,11	1336888,11	Картометрический метод	2,50	-
31	347661,44	1336890,74	347661,44	1336890,74	Картометрический метод	2,50	-
32	347658,59	1336883,49	347658,59	1336883,49	Картометрический метод	2,50	-
29	347665,26	1336880,86	347665,26	1336880,86	Картометрический метод	2,50	-
ЗУ1(7)							
29	-	-	347312,94	1337569,78	Картометрический метод	2,50	-
30	-	-	347313,09	1337569,98	Картометрический метод	2,50	-
31	-	-	347312,94	1337570,1	Картометрический метод	2,50	-
32	-	-	347312,78	1337569,91	Картометрический метод	2,50	-
29	-	-	347312,94	1337569,78	Картометрический метод	2,50	-
ЗУ1(8)							
33	-	-	347285,96	1337566,88	Картометрический метод	2,50	-
34	-	-	347286,14	1337567,09	Картометрический метод	2,50	-
35	-	-	347288,46	1337569,83	Картометрический метод	2,50	-
36	-	-	347288,62	1337570,02	Картометрический метод	2,50	-

Сведения о местоположении измененных (уточненных) границ объекта

37	-	-	347288,47	1337570,15	Картометрический метод	2,50	-
38	-	-	347288,31	1337569,95	Картометрический метод	2,50	-
39	-	-	347285,99	1337567,22	Картометрический метод	2,50	-
40	-	-	347285,81	1337567,01	Картометрический метод	2,50	-
33	-	-	347285,96	1337566,88	Картометрический метод	2,50	-
ЗУ1(9)							
41	-	-	347286,43	1337571,22	Картометрический метод	2,50	-
42	-	-	347286,58	1337571,42	Картометрический метод	2,50	-
43	-	-	347286,42	1337571,54	Картометрический метод	2,50	-
44	-	-	347286,27	1337571,34	Картометрический метод	2,50	-
41	-	-	347286,43	1337571,22	Картометрический метод	2,50	-
ЗУ1(10)							
45	-	-	347289,45	1337575,51	Картометрический метод	2,50	-
46	-	-	347289,6	1337575,71	Картометрический метод	2,50	-
47	-	-	347289,44	1337575,83	Картометрический метод	2,50	-
48	-	-	347289,29	1337575,63	Картометрический метод	2,50	-
45	-	-	347289,45	1337575,51	Картометрический метод	2,50	-
ЗУ1(11)							
49	-	-	347254,74	1337615,73	Картометрический метод	2,50	-
50	-	-	347254,89	1337615,93	Картометрический метод	2,50	-
51	-	-	347254,73	1337616,05	Картометрический метод	2,50	-
52	-	-	347254,58	1337615,85	Картометрический метод	2,50	-
49	-	-	347254,74	1337615,73	Картометрический метод	2,50	-
ЗУ1(12)							
53	-	-	347246,6	1337601,91	Картометрический метод	2,50	-
54	-	-	347246,71	1337602,08	Картометрический метод	2,50	-
55	-	-	347246,5	1337602,22	Картометрический метод	2,50	-
56	-	-	347241,99	1337605,23	Картометрический метод	2,50	-
57	-	-	347241,76	1337605,38	Картометрический метод	2,50	-
58	-	-	347241,65	1337605,22	Картометрический метод	2,50	-
59	-	-	347241,88	1337605,06	Картометрический метод	2,50	-

Сведения о местоположении измененных (уточненных) границ объекта

60	-	-	347246,39	1337602,05	Картометрический метод	2,50	-
53	-	-	347246,6	1337601,91	Картометрический метод	2,50	-
ЗУ(13)							
61	-	-	347229,49	1337621,17	Картометрический метод	2,50	-
62	-	-	347229,64	1337621,37	Картометрический метод	2,50	-
63	-	-	347229,48	1337621,49	Картометрический метод	2,50	-
64	-	-	347229,33	1337621,29	Картометрический метод	2,50	-
61	-	-	347229,49	1337621,17	Картометрический метод	2,50	-
ЗУ(14)							
65	-	-	347191,29	1337643,55	Картометрический метод	2,50	-
66	-	-	347191,44	1337643,75	Картометрический метод	2,50	-
67	-	-	347191,28	1337643,87	Картометрический метод	2,50	-
68	-	-	347191,13	1337643,67	Картометрический метод	2,50	-
65	-	-	347191,29	1337643,55	Картометрический метод	2,50	-
ЗУ(15)							
69	-	-	347197,04	1337659,64	Картометрический метод	2,50	-
70	-	-	347196,88	1337659,76	Картометрический метод	2,50	-
71	-	-	347196,72	1337659,56	Картометрический метод	2,50	-
72	-	-	347196,88	1337659,44	Картометрический метод	2,50	-
69	-	-	347197,04	1337659,64	Картометрический метод	2,50	-
ЗУ(16)							
73	-	-	347054,89	1337683,92	Картометрический метод	2,50	-
74	-	-	347054,77	1337684,14	Картометрический метод	2,50	-
75	-	-	347054,59	1337684,04	Картометрический метод	2,50	-
76	-	-	347054,72	1337683,82	Картометрический метод	2,50	-
73	-	-	347054,89	1337683,92	Картометрический метод	2,50	-
ЗУ(17)							
77	-	-	347008,05	1337650,53	Картометрический метод	2,50	-
78	-	-	347007,9	1337650,73	Картометрический метод	2,50	-
79	-	-	347007,74	1337650,61	Картометрический метод	2,50	-
80	-	-	347007,88	1337650,41	Картометрический метод	2,50	-
77	-	-	347008,05	1337650,53	Картометрический метод	2,50	-

Сведения о местоположении измененных (уточненных) границ объекта

ЗУ1(18)							
81	-	-	346520,91	1337795,67	Картометрический метод	2,50	-
82	-	-	346520,55	1337799,61	Картометрический метод	2,50	-
83	-	-	346515,44	1337799,23	Картометрический метод	2,50	-
84	-	-	346515,87	1337795,3	Картометрический метод	2,50	-
81	-	-	346520,91	1337795,67	Картометрический метод	2,50	-
ЗУ1(19)							
85	-	-	346519,71	1337808,26	Картометрический метод	2,50	-
86	-	-	346519,8	1337808,52	Картометрический метод	2,50	-
87	-	-	346521,14	1337812,76	Картометрический метод	2,50	-
88	-	-	346521,23	1337813	Картометрический метод	2,50	-
89	-	-	346521,04	1337813,06	Картометрический метод	2,50	-
90	-	-	346520,95	1337812,83	Картометрический метод	2,50	-
91	-	-	346519,61	1337808,59	Картометрический метод	2,50	-
92	-	-	346519,52	1337808,33	Картометрический метод	2,50	-
85	-	-	346519,71	1337808,26	Картометрический метод	2,50	-
ЗУ1(20)							
93	-	-	346542,37	1337870,48	Картометрический метод	2,50	-
94	-	-	346542,44	1337870,67	Картометрический метод	2,50	-
95	-	-	346542,21	1337870,75	Картометрический метод	2,50	-
96	-	-	346542,14	1337870,57	Картометрический метод	2,50	-
93	-	-	346542,37	1337870,48	Картометрический метод	2,50	-
ЗУ1(21)							
97	-	-	346539,73	1338393,3	Картометрический метод	2,50	-
98	-	-	346539,83	1338393,47	Картометрический метод	2,50	-
99	-	-	346539,61	1338393,6	Картометрический метод	2,50	-
100	-	-	346539,51	1338393,42	Картометрический метод	2,50	-
97	-	-	346539,73	1338393,3	Картометрический метод	2,50	-
ЗУ1(22)							
101	-	-	346564,47	1338438,69	Картометрический метод	2,50	-
102	-	-	346564,64	1338438,91	Картометрический метод	2,50	-
103	-	-	346565,96	1338440,6	Картометрический метод	2,50	-

Сведения о местоположении измененных (уточненных) границ объекта

104	-	-	346566,11	1338440,8	Картометрический метод	2,50	-
105	-	-	346565,95	1338440,92	Картометрический метод	2,50	-
106	-	-	346565,8	1338440,72	Картометрический метод	2,50	-
107	-	-	346564,49	1338439,04	Картометрический метод	2,50	-
108	-	-	346564,31	1338438,82	Картометрический метод	2,50	-
101	-	-	346564,47	1338438,69	Картометрический метод	2,50	-
ЗУ1(23)							
109	-	-	346570,92	1338444,88	Картометрический метод	2,50	-
110	-	-	346572,35	1338448,62	Картометрический метод	2,50	-
111	-	-	346567,5	1338450,47	Картометрический метод	2,50	-
112	-	-	346566,07	1338446,73	Картометрический метод	2,50	-
109	-	-	346570,92	1338444,88	Картометрический метод	2,50	-
ЗУ1(24)							
113	-	-	346751,18	1339017	Картометрический метод	2,50	-
114	-	-	346751,3	1339017,16	Картометрический метод	2,50	-
115	-	-	346751,08	1339017,33	Картометрический метод	2,50	-
116	-	-	346747,79	1339020,15	Картометрический метод	2,50	-
117	-	-	346747,59	1339020,3	Картометрический метод	2,50	-
118	-	-	346747,47	1339020,15	Картометрический метод	2,50	-
119	-	-	346747,66	1339019,99	Картометрический метод	2,50	-
120	-	-	346750,96	1339017,18	Картометрический метод	2,50	-
113	-	-	346751,18	1339017	Картометрический метод	2,50	-
ЗУ1(25)							
121	-	-	345314,47	1338042,55	Картометрический метод	2,50	-
122	-	-	345314,4	1338042,79	Картометрический метод	2,50	-
123	-	-	345314,21	1338042,73	Картометрический метод	2,50	-
124	-	-	345314,28	1338042,49	Картометрический метод	2,50	-
121	-	-	345314,47	1338042,55	Картометрический метод	2,50	-
ЗУ1(26)							
125	346100,32	1340113,21	346100,32	1340113,21	Картометрический метод	2,50	-
126	346095,49	1340118,96	346095,49	1340118,96	Картометрический метод	2,50	-

Сведения о местоположении измененных (уточненных) границ объекта

127	346092,94	1340121,37	346092,94	1340121,37	Картометрический метод	2,50	-
128	346078,62	1340140,77	346078,62	1340140,77	Картометрический метод	2,50	-
129	346062,54	1340127,83	346062,54	1340127,83	Картометрический метод	2,50	-
130	-	-	346044,63	1340114,48	Картометрический метод	2,50	-
131	-	-	346031,18	1340130,59	Картометрический метод	2,50	-
132	-	-	346028,75	1340134,14	Картометрический метод	2,50	-
133	-	-	346018,62	1340128,08	Картометрический метод	2,50	-
134	-	-	345997,31	1340114,94	Картометрический метод	2,50	-
135	-	-	345977,76	1340102,61	Картометрический метод	2,50	-
136	-	-	345956,47	1340088,94	Картометрический метод	2,50	-
137	-	-	345943,17	1340079,14	Картометрический метод	2,50	-
138	-	-	345930,74	1340067,8	Картометрический метод	2,50	-
139	-	-	345915,92	1340052,87	Картометрический метод	2,50	-
140	-	-	345902,08	1340039,41	Картометрический метод	2,50	-
141	-	-	345889,08	1340025,34	Картометрический метод	2,50	-
142	-	-	345869,98	1340001,98	Картометрический метод	2,50	-
143	-	-	345851,14	1339976,89	Картометрический метод	2,50	-
144	-	-	345834,87	1339955,61	Картометрический метод	2,50	-
145	-	-	345813,83	1339927,18	Картометрический метод	2,50	-
146	-	-	345820,17	1339924,01	Картометрический метод	2,50	-
147	-	-	345844,36	1339956,48	Картометрический метод	2,50	-
148	-	-	345885,86	1340010,43	Картометрический метод	2,50	-
149	-	-	345894,37	1340020,74	Картометрический метод	2,50	-
150	-	-	345907,1	1340034,53	Картометрический метод	2,50	-
151	-	-	345934,76	1340061,9	Картометрический метод	2,50	-
152	-	-	345947,62	1340073,72	Картометрический метод	2,50	-
153	-	-	345960,45	1340083,17	Картометрический метод	2,50	-
154	-	-	345990,87	1340102,98	Картометрический метод	2,50	-
155	-	-	346026,44	1340124,51	Картометрический метод	2,50	-

Сведения о местоположении измененных (уточненных) границ объекта

156	346041,08	1340111,66	346041,08	1340111,66	Картометрический метод	2,50	-
157	346017,85	1340092,11	346017,85	1340092,11	Картометрический метод	2,50	-
158	346026,51	1340081	346026,51	1340081	Картометрический метод	2,50	-
159	346035,92	1340069,26	346035,92	1340069,26	Картометрический метод	2,50	-
160	346039,71	1340064,83	346039,71	1340064,83	Картометрический метод	2,50	-
125	346100,32	1340113,21	346100,32	1340113,21	Картометрический метод	2,50	-
ЗУ1(27)							
161	-	-	344871,97	1343124,81	Картометрический метод	2,50	-
162	-	-	344874,26	1343127,84	Картометрический метод	2,50	-
163	-	-	344871,23	1343130,13	Картометрический метод	2,50	-
164	-	-	344868,94	1343127,1	Картометрический метод	2,50	-
161	-	-	344871,97	1343124,81	Картометрический метод	2,50	-
ЗУ1(28)							
165	-	-	344762,95	1343205,8	Картометрический метод	2,50	-
166	-	-	344762,79	1343205,99	Картометрический метод	2,50	-
167	-	-	344760,39	1343208,73	Картометрический метод	2,50	-
168	-	-	344760,2	1343208,94	Картометрический метод	2,50	-
169	-	-	344760,05	1343208,81	Картометрический метод	2,50	-
170	-	-	344760,24	1343208,6	Картометрический метод	2,50	-
171	-	-	344762,64	1343205,86	Картометрический метод	2,50	-
172	-	-	344762,8	1343205,67	Картометрический метод	2,50	-
165	-	-	344762,95	1343205,8	Картометрический метод	2,50	-
ЗУ1(29)							
173	-	-	344792,29	1343238,58	Картометрический метод	2,50	-
174	-	-	344793,6	1343244,6	Картометрический метод	2,50	-
175	-	-	344793,66	1343244,88	Картометрический метод	2,50	-
176	-	-	344793,46	1343244,92	Картометрический метод	2,50	-
177	-	-	344788,65	1343239,67	Картометрический метод	2,50	-
178	-	-	344788,6	1343239,48	Картометрический метод	2,50	-
179	-	-	344788,87	1343239,4	Картометрический метод	2,50	-
180	-	-	344792,09	1343238,52	Картометрический метод	2,50	-

Сведения о местоположении измененных (уточненных) границ объекта

173	-	-	344792,29	1343238,58	Картометрический метод	2,50	-
ЗУ1(30)							
181	-	-	344825,93	1343283,29	Картометрический метод	2,50	-
182	-	-	344826,05	1343283,44	Картометрический метод	2,50	-
183	-	-	344825,85	1343283,6	Картометрический метод	2,50	-
184	-	-	344825,73	1343283,44	Картометрический метод	2,50	-
181	-	-	344825,93	1343283,29	Картометрический метод	2,50	-
ЗУ1(31)							
185	-	-	344852,93	1343318,44	Картометрический метод	2,50	-
186	-	-	344853,05	1343318,6	Картометрический метод	2,50	-
187	-	-	344852,85	1343318,75	Картометрический метод	2,50	-
188	-	-	344852,73	1343318,6	Картометрический метод	2,50	-
185	-	-	344852,93	1343318,44	Картометрический метод	2,50	-
ЗУ1(32)							
189	-	-	344880,26	1343354,38	Картометрический метод	2,50	-
190	-	-	344880,38	1343354,54	Картометрический метод	2,50	-
191	-	-	344880,18	1343354,69	Картометрический метод	2,50	-
192	-	-	344880,06	1343354,53	Картометрический метод	2,50	-
189	-	-	344880,26	1343354,38	Картометрический метод	2,50	-
ЗУ1(33)							
193	-	-	344774,64	1343292,34	Картометрический метод	2,50	-
194	-	-	344774,58	1343292,53	Картометрический метод	2,50	-
195	-	-	344774,34	1343292,45	Картометрический метод	2,50	-
196	-	-	344774,4	1343292,26	Картометрический метод	2,50	-
193	-	-	344774,64	1343292,34	Картометрический метод	2,50	-
ЗУ1(34)							
197	-	-	344761,11	1343329,75	Картометрический метод	2,50	-
198	-	-	344761,04	1343329,94	Картометрический метод	2,50	-
199	-	-	344760,8	1343329,86	Картометрический метод	2,50	-
200	-	-	344760,87	1343329,67	Картометрический метод	2,50	-
197	-	-	344761,11	1343329,75	Картометрический метод	2,50	-
ЗУ1(35)							

Сведения о местоположении измененных (уточненных) границ объекта

201	-	-	344744,21	1343378,02	Картометрический метод	2,50	-
202	-	-	344744,15	1343378,21	Картометрический метод	2,50	-
203	-	-	344743,91	1343378,12	Картометрический метод	2,50	-
204	-	-	344743,98	1343377,93	Картометрический метод	2,50	-
201	-	-	344744,21	1343378,02	Картометрический метод	2,50	-
ЗУ1(36)							
205	-	-	344724,99	1343432,95	Картометрический метод	2,50	-
206	-	-	344724,92	1343433,14	Картометрический метод	2,50	-
207	-	-	344724,69	1343433,06	Картометрический метод	2,50	-
208	-	-	344724,75	1343432,87	Картометрический метод	2,50	-
205	-	-	344724,99	1343432,95	Картометрический метод	2,50	-
ЗУ1(37)							
209	-	-	344708,27	1343480,39	Картометрический метод	2,50	-
210	-	-	344708,2	1343480,58	Картометрический метод	2,50	-
211	-	-	344707,97	1343480,49	Картометрический метод	2,50	-
212	-	-	344708,03	1343480,31	Картометрический метод	2,50	-
209	-	-	344708,27	1343480,39	Картометрический метод	2,50	-
ЗУ1(38)							
213	-	-	344690,8	1343530,18	Картометрический метод	2,50	-
214	-	-	344690,73	1343530,37	Картометрический метод	2,50	-
215	-	-	344690,49	1343530,29	Картометрический метод	2,50	-
216	-	-	344690,56	1343530,1	Картометрический метод	2,50	-
213	-	-	344690,8	1343530,18	Картометрический метод	2,50	-
ЗУ1(39)							
217	-	-	344676,84	1343569,47	Картометрический метод	2,50	-
218	-	-	344676,77	1343569,66	Картометрический метод	2,50	-
219	-	-	344676,53	1343569,57	Картометрический метод	2,50	-
220	-	-	344676,6	1343569,38	Картометрический метод	2,50	-
217	-	-	344676,84	1343569,47	Картометрический метод	2,50	-
ЗУ1(40)							
221	-	-	340726,05	1338492,74	Картометрический метод	2,50	-
222	-	-	340726,19	1338492,89	Картометрический метод	2,50	-

Сведения о местоположении измененных (уточненных) границ объекта

223	-	-	340726	1338493,06	Картометрический метод	2,50	-
224	-	-	340725,87	1338492,91	Картометрический метод	2,50	-
221	-	-	340726,05	1338492,74	Картометрический метод	2,50	-
ЗУ1(41)							
225	-	-	340712,81	1339776,57	Картометрический метод	2,50	-
226	-	-	340712,87	1339776,76	Картометрический метод	2,50	-
227	-	-	340712,63	1339776,84	Картометрический метод	2,50	-
228	-	-	340712,57	1339776,65	Картометрический метод	2,50	-
225	-	-	340712,81	1339776,57	Картометрический метод	2,50	-
ЗУ1(42)							
229	-	-	340730,74	1339832,32	Картометрический метод	2,50	-
230	-	-	340730,84	1339832,55	Картометрический метод	2,50	-
231	-	-	340732,25	1339835,72	Картометрический метод	2,50	-
232	-	-	340732,35	1339835,95	Картометрический метод	2,50	-
233	-	-	340732,16	1339836,03	Картометрический метод	2,50	-
234	-	-	340732,06	1339835,81	Картометрический метод	2,50	-
235	-	-	340730,66	1339832,63	Картометрический метод	2,50	-
236	-	-	340730,56	1339832,4	Картометрический метод	2,50	-
229	-	-	340730,74	1339832,32	Картометрический метод	2,50	-
ЗУ1(43)							
237	-	-	340812,27	1339837,87	Картометрический метод	2,50	-
238	-	-	340812,26	1339838,07	Картометрический метод	2,50	-
239	-	-	340812,01	1339838,06	Картометрический метод	2,50	-
240	-	-	340808,51	1339837,93	Картометрический метод	2,50	-
241	-	-	340808,23	1339837,92	Картометрический метод	2,50	-
242	-	-	340808,24	1339837,72	Картометрический метод	2,50	-
243	-	-	340808,52	1339837,73	Картометрический метод	2,50	-
244	-	-	340812,02	1339837,86	Картометрический метод	2,50	-
237	-	-	340812,27	1339837,87	Картометрический метод	2,50	-
ЗУ1(44)							
245	-	-	340824,81	1339834,79	Картометрический метод	2,50	-

Сведения о местоположении измененных (уточненных) границ объекта

246	-	-	340824,55	1339838,27	Картометрический метод	2,50	-
247	-	-	340822,79	1339838,17	Картометрический метод	2,50	-
248	-	-	340823,04	1339834,66	Картометрический метод	2,50	-
245	-	-	340824,81	1339834,79	Картометрический метод	2,50	-
ЗУ1(45)							
227	340450,91	1338431,17	340450,91	1338431,17	Картометрический метод	2,50	-
228	340451,24	1338438,96	340451,24	1338438,96	Картометрический метод	2,50	-
229	340443,95	1338439,27	340443,95	1338439,27	Картометрический метод	2,50	-
230	340443,62	1338431,48	340443,62	1338431,48	Картометрический метод	2,50	-
227	340450,91	1338431,17	340450,91	1338431,17	Картометрический метод	2,50	-
ЗУ1(46)							
231	340287,65	1338506,09	340287,65	1338506,09	Картометрический метод	2,50	-
232	340286,08	1338522,01	340286,08	1338522,01	Картометрический метод	2,50	-
233	340276,73	1338521,09	340276,73	1338521,09	Картометрический метод	2,50	-
234	340277,41	1338514,13	340277,41	1338514,13	Картометрический метод	2,50	-
235	340262,49	1338512,66	340262,49	1338512,66	Картометрический метод	2,50	-
236	340262,68	1338510,67	340262,68	1338510,67	Картометрический метод	2,50	-
237	340277,61	1338512,14	340277,61	1338512,14	Картометрический метод	2,50	-
238	340278,3	1338505,17	340278,3	1338505,17	Картометрический метод	2,50	-
231	340287,65	1338506,09	340287,65	1338506,09	Картометрический метод	2,50	-
ЗУ1(47)							
249	-	-	340215,28	1339201,61	Картометрический метод	2,50	-
250	-	-	340215,07	1339201,48	Картометрический метод	2,50	-
251	-	-	340212,11	1339199,63	Картометрический метод	2,50	-
252	-	-	340211,89	1339199,5	Картометрический метод	2,50	-
253	-	-	340212	1339199,33	Картометрический метод	2,50	-
254	-	-	340212,21	1339199,46	Картометрический метод	2,50	-
255	-	-	340215,17	1339201,31	Картометрический метод	2,50	-
256	-	-	340215,38	1339201,45	Картометрический метод	2,50	-
249	-	-	340215,28	1339201,61	Картометрический метод	2,50	-
ЗУ1(48)							

Сведения о местоположении измененных (уточненных) границ объекта

257	-	-	340181,71	1339178,63	Картометрический метод	2,50	-
258	-	-	340181,57	1339178,84	Картометрический метод	2,50	-
259	-	-	340181,4	1339178,73	Картометрический метод	2,50	-
260	-	-	340181,54	1339178,52	Картометрический метод	2,50	-
257	-	-	340181,71	1339178,63	Картометрический метод	2,50	-
ЗУ1(49)							
261	-	-	340101,71	1339271,59	Картометрический метод	2,50	-
262	-	-	340101,91	1339271,63	Картометрический метод	2,50	-
263	-	-	340101,87	1339271,87	Картометрический метод	2,50	-
264	-	-	340101,03	1339276,7	Картометрический метод	2,50	-
265	-	-	340100,98	1339276,95	Картометрический метод	2,50	-
266	-	-	340100,79	1339276,91	Картометрический метод	2,50	-
267	-	-	340100,83	1339276,66	Картометрический метод	2,50	-
268	-	-	340101,67	1339271,84	Картометрический метод	2,50	-
261	-	-	340101,71	1339271,59	Картометрический метод	2,50	-
ЗУ1(50)							
269	-	-	340084,31	1339339,89	Картометрический метод	2,50	-
270	-	-	340084,5	1339339,96	Картометрический метод	2,50	-
271	-	-	340084,42	1339340,19	Картометрический метод	2,50	-
272	-	-	340082,72	1339345,28	Картометрический метод	2,50	-
273	-	-	340082,64	1339345,52	Картометрический метод	2,50	-
274	-	-	340082,45	1339345,46	Картометрический метод	2,50	-
275	-	-	340082,53	1339345,22	Картометрический метод	2,50	-
276	-	-	340084,23	1339340,13	Картометрический метод	2,50	-
269	-	-	340084,31	1339339,89	Картометрический метод	2,50	-
ЗУ1(51)							
277	-	-	339937,04	1338908,48	Картометрический метод	2,50	-
278	-	-	339936,92	1338910,48	Картометрический метод	2,50	-
279	-	-	339934,92	1338910,35	Картометрический метод	2,50	-
280	-	-	339935,04	1338908,36	Картометрический метод	2,50	-
277	-	-	339937,04	1338908,48	Картометрический метод	2,50	-

Сведения о местоположении измененных (уточненных) границ объекта

ЗУ1(52)							
281	-	-	339931,22	1339008,29	Картометрический метод	2,50	-
282	-	-	339931,1	1339010,29	Картометрический метод	2,50	-
283	-	-	339929,1	1339010,17	Картометрический метод	2,50	-
284	-	-	339929,23	1339008,17	Картометрический метод	2,50	-
281	-	-	339931,22	1339008,29	Картометрический метод	2,50	-
ЗУ1(53)							
285	-	-	339924,49	1339116,38	Картометрический метод	2,50	-
286	-	-	339924,37	1339118,37	Картометрический метод	2,50	-
287	-	-	339922,37	1339118,25	Картометрический метод	2,50	-
288	-	-	339922,49	1339116,25	Картометрический метод	2,50	-
285	-	-	339924,49	1339116,38	Картометрический метод	2,50	-
ЗУ1(54)							
289	-	-	338393,05	1338322,6	Картометрический метод	2,50	-
290	-	-	338392,97	1338322,79	Картометрический метод	2,50	-
291	-	-	338392,74	1338322,69	Картометрический метод	2,50	-
292	-	-	338392,82	1338322,5	Картометрический метод	2,50	-
289	-	-	338393,05	1338322,6	Картометрический метод	2,50	-
ЗУ1(55)							
293	-	-	338364,86	1338390,93	Картометрический метод	2,50	-
294	-	-	338364,73	1338391,14	Картометрический метод	2,50	-
295	-	-	338362,42	1338394,7	Картометрический метод	2,50	-
296	-	-	338362,28	1338394,91	Картометрический метод	2,50	-
297	-	-	338362,11	1338394,8	Картометрический метод	2,50	-
298	-	-	338362,25	1338394,59	Картометрический метод	2,50	-
299	-	-	338364,56	1338391,04	Картометрический метод	2,50	-
300	-	-	338364,69	1338390,83	Картометрический метод	2,50	-
293	-	-	338364,86	1338390,93	Картометрический метод	2,50	-
ЗУ1(56)							
301	-	-	338361,66	1338404	Картометрический метод	2,50	-
302	-	-	338359,64	1338407,45	Картометрический метод	2,50	-
303	-	-	338356,2	1338405,44	Картометрический метод	2,50	-

План границ объекта



Используемые условные знаки и обозначения:

Масштаб 1:50000

- 1 - характерная точка контура, сведения о которой позволяют однозначно определить её на местности
- - вновь образованная часть контура, сведения о которой достаточны для определения её местоположения
- - существующая часть контура, имеющиеся в ЕГРН сведения о которой достаточны для определения её местоположения

ОПИСАНИЕ МЕСТОПОЛОЖЕНИЯ ГРАНИЦ

3.4 Зона транспортной инфраструктуры (населённый пункт с.Городецкое)

(наименование объекта местоположение границ, которого описано (далее - объект)

Раздел 1

Сведения об объекте		
№ п/п	Характеристики объекта	Описание характеристик
1	2	3
1	Местоположение объекта	<i>Российская Федерация, Рязанская область, р-н Скопинский, с/п Шелемшиевское, с Городецкое</i>
2	Площадь объекта ± величина погрешности определения площади (Р ± Дельта Р)	<i>513кв.м. ± 8кв.м.</i>
3	Иные характеристики объекта	<i>Номер зоны:</i>

План границ объекта



Используемые условные знаки и обозначения:

Масштаб 1:1000

- I - характерная точка контура, сведения о которой позволяют однозначно определить её на местности
- - существующая часть контура, имеющиеся в ЕГРН сведения о которой достаточны для определения её местоположения

ОПИСАНИЕ МЕСТОПОЛОЖЕНИЯ ГРАНИЦ

3.4 Зона транспортной инфраструктуры (населённый пункт д.Желтухино)

(наименование объекта местоположение границ, которого описано (далее - объект)


Раздел 1

Сведения об объекте		
№ п/п	Характеристики объекта	Описание характеристик
1	2	3
1	Местоположение объекта	<i>Российская Федерация, Рязанская область, р-н Скопинский, с/п Шелемшиевское, д Желтухино</i>
2	Площадь объекта ± величина погрешности определения площади (Р ± Дельта Р)	<i>13230кв.м. ± 50кв.м.</i>
3	Иные характеристики объекта	<i>Номер зоны:</i>

Раздел 3

Сведения о местоположении измененных (уточненных) границ объекта							
1. Система координат		<i>МСК-62</i>					
2. Сведения о характерных точках границ объекта							
Обозначение характерных точек границ	Существующие координаты, м		Измененные (уточненные) координаты, м		Метод определения координат характерной точки	Средняя квадратическая погрешность положения характерной точки (Мт), м	Описание обозначения точки на местности (при наличии)
	X	Y	X	Y			
1	2	3	4	5	6	7	8
<i>ЗУП(П)</i>							
1	352367,83	1338668,85	352367,83	1338668,85	<i>Картометрический метод</i>	2,50	-
2	352357,84	1338814,28	352357,84	1338814,28	<i>Картометрический метод</i>	2,50	-
3	352349,53	1338883,84	352349,53	1338883,84	<i>Картометрический метод</i>	2,50	-
4	352342,05	1338965,82	352342,05	1338965,82	<i>Картометрический метод</i>	2,50	-
5	352340,79	1339013,18	352340,79	1339013,18	<i>Картометрический метод</i>	2,50	-
6	352342,72	1339105,48	352342,72	1339105,48	<i>Картометрический метод</i>	2,50	-
7	352343,6	1339186,57	352343,6	1339186,57	<i>Картометрический метод</i>	2,50	-
8	352350,34	1339357,59	352350,34	1339357,59	<i>Картометрический метод</i>	2,50	-
9	352353,12	1339376,32	352353,12	1339376,32	<i>Картометрический метод</i>	2,50	-
10	352367,54	1339539,6	352367,54	1339539,6	<i>Картометрический метод</i>	2,50	-
11	352369,75	1339597,02	352369,75	1339597,02	<i>Картометрический метод</i>	2,50	-
12	352368,91	1339666,54	352368,91	1339666,54	<i>Картометрический метод</i>	2,50	-
13	352380,95	1339755,25	352380,95	1339755,25	<i>Картометрический метод</i>	2,50	-
14	352367,15	1339756,83	352367,15	1339756,83	<i>Картометрический метод</i>	2,50	-
15	352360,48	1339668,99	352360,48	1339668,99	<i>Картометрический метод</i>	2,50	-
16	352358,26	1339598,96	352358,26	1339598,96	<i>Картометрический метод</i>	2,50	-
17	352355,68	1339540,85	352355,68	1339540,85	<i>Картометрический метод</i>	2,50	-
18	352342,88	1339380,94	352342,88	1339380,94	<i>Картометрический метод</i>	2,50	-
19	352332,39	1339187,03	352332,39	1339187,03	<i>Картометрический метод</i>	2,50	-
20	352331,48	1339106,75	352331,48	1339106,75	<i>Картометрический метод</i>	2,50	-
21	352330,24	1339010,53	352330,24	1339010,53	<i>Картометрический метод</i>	2,50	-

План границ объекта



Используемые условные знаки и обозначения:

Масштаб 1:7000

- I - характерная точка контура, сведения о которой позволяют однозначно определить её на местности
- - вновь образованная часть контура, сведения о которой достаточны для определения её местоположения
- - существующая часть контура, имеющиеся в ЕИРН сведения о которой достаточны для определения её местоположения

ОПИСАНИЕ МЕСТОПОЛОЖЕНИЯ ГРАНИЦ

3.4 Зона транспортной инфраструктуры (населённый пункт п.Желтухинский)

(наименование объекта местоположение границ, которого описано (далее - объект)

Раздел 1

Сведения об объекте		
№ п/п	Характеристики объекта	Описание характеристик
1	2	3
1	Местоположение объекта	<i>Российская Федерация, Рязанская область, р-н Скопинский, с/п Шелемшиевское, п Желтухинский</i>
2	Площадь объекта ± величина погрешности определения площади (Р ± Дельта Р)	<i>13554кв.м. ± 53кв.м.</i>
3	Иные характеристики объекта	<i>Номер зоны:</i>


Раздел 3

Сведения о местоположении измененных (уточненных) границ объекта							
1. Система координат		<u>МСК-62</u>					
2. Сведения о характерных точках границ объекта							
Обозначение характерных точек границ	Существующие координаты, м		Измененные (уточненные) координаты, м		Метод определения координат характерной точки	Средняя квадратическая погрешность положения характерной точки (Мт), м	Описание обозначения точки на местности (при наличии)
	X	Y	X	Y			
1	2	3	4	5	6	7	8
<i>ЗУ(1)</i>							
1	346637,86	1337567,49	346637,86	1337567,49	Картометрический метод	2,50	-
2	346551,87	1337573,18	346551,87	1337573,18	Картометрический метод	2,50	-
3	346368,37	1337581,06	346368,37	1337581,06	Картометрический метод	2,50	-
4	346369,55	1337558,7	346369,55	1337558,7	Картометрический метод	2,50	-
5	346385,89	1337573,31	346385,89	1337573,31	Картометрический метод	2,50	-
6	346475,95	1337569,84	346475,95	1337569,84	Картометрический метод	2,50	-
7	346635,08	1337564,31	346635,08	1337564,31	Картометрический метод	2,50	-
8	346637,43	1337564,19	346637,43	1337564,19	Картометрический метод	2,50	-
1	346637,86	1337567,49	346637,86	1337567,49	Картометрический метод	2,50	-
<i>ЗУ(2)</i>							
9	346491,15	1338042,78	346491,15	1338042,78	Картометрический метод	2,50	-
10	346493,52	1338142,75	346493,52	1338142,75	Картометрический метод	2,50	-
11	346393,55	1338145,12	346393,55	1338145,12	Картометрический метод	2,50	-
12	346378,31	1338160,2	346378,31	1338160,2	Картометрический метод	2,50	-
13	346374,91	1338029,68	346374,91	1338029,68	Картометрический метод	2,50	-
14	346391,18	1338045,15	346391,18	1338045,15	Картометрический метод	2,50	-
15	-	-	346454,45	1338043,65	Картометрический метод	2,50	-
9	346491,15	1338042,78	346491,15	1338042,78	Картометрический метод	2,50	-
3. Сведения о характерных точках части (частей) границы объекта							
Часть № -							
Обозначение характерных точек	Существующие координаты, м		Измененные (уточненные) координаты, м		Метод определения координат	Средняя квадратическая погрешность	Описание обозначения точки на

Сведения о местоположении измененных (уточненных) границ объекта

ных точек границ					координат характерной точки	ь положения характерной точки (Mt), м	точки на местности (при наличии)
	X	Y	X	Y			
1	2	3	4	5	6	7	8
-	-	-	-	-	-	-	-

План границ объекта



Используемые условные знаки и обозначения:

Масштаб 1:5000

- 1 - характерная точка контура, сведения о которой позволяют однозначно определить её на местности
- - вновь образованная часть контура, сведения о которой достаточны для определения её местоположения
- - существующая часть контура, имеющиеся в ЕГРН сведения о которой достаточны для определения её местоположения

ОПИСАНИЕ МЕСТОПОЛОЖЕНИЯ ГРАНИЦ

3.4 Зона транспортной инфраструктуры (населённый пункт д. Кондауровка)

(наименование объекта местоположение границ, которого описано (далее - объект))


Раздел 1

Сведения об объекте		
№ п/п	Характеристики объекта	Описание характеристик
1	2	3
1	Местоположение объекта	<i>Российская Федерация, Рязанская область, р-н Скопинский, с/п Шелемшиевское, д Кондауровка</i>
2	Площадь объекта ± величина погрешности определения площади (Р ± Дельта Р)	<i>11016кв.м. ± 52кв.м.</i>
3	Иные характеристики объекта	<i>Номер зоны:</i>

Раздел 3

Сведения о местоположении измененных (уточненных) границ объекта							
1. Система координат		<i>МСК-62</i>					
2. Сведения о характерных точках границ объекта							
Обозначение характерных точек границ	Существующие координаты, м		Измененные (уточненные) координаты, м		Метод определения координат характерной точки	Средняя квадратическая погрешность положения характерной точки (Мт), м	Описание обозначения точки на местности (при наличии)
	X	Y	X	Y			
1	2	3	4	5	6	7	8
<i>ЗУ1(1)</i>							
1	352507,82	1336896,17	352507,82	1336896,17	<i>Картометрический метод</i>	2,50	-
2	352519,99	1337051,34	352519,99	1337051,34	<i>Картометрический метод</i>	2,50	-
3	352522,73	1337215,46	352522,73	1337215,46	<i>Картометрический метод</i>	2,50	-
4	352520,46	1337279,66	352520,46	1337279,66	<i>Картометрический метод</i>	2,50	-
5	352513,09	1337334,02	352513,09	1337334,02	<i>Картометрический метод</i>	2,50	-
6	352511,07	1337315,62	352511,07	1337315,62	<i>Картометрический метод</i>	2,50	-
7	352509,3	1337284,12	352509,3	1337284,12	<i>Картометрический метод</i>	2,50	-
8	352509,5	1337282,47	352509,5	1337282,47	<i>Картометрический метод</i>	2,50	-
9	352511,86	1337217,5	352511,86	1337217,5	<i>Картометрический метод</i>	2,50	-
10	352510,4	1337048,72	352510,4	1337048,72	<i>Картометрический метод</i>	2,50	-
11	352499,03	1336897,01	352499,03	1336897,01	<i>Картометрический метод</i>	2,50	-
12	352490,08	1336806,54	352490,08	1336806,54	<i>Картометрический метод</i>	2,50	-
13	352487,5	1336753,03	352487,5	1336753,03	<i>Картометрический метод</i>	2,50	-
14	352479,1	1336754,8	352479,1	1336754,8	<i>Картометрический метод</i>	2,50	-
15	352476,94	1336727,92	352476,94	1336727,92	<i>Картометрический метод</i>	2,50	-
16	352489,5	1336726,03	352489,5	1336726,03	<i>Картометрический метод</i>	2,50	-
17	352498,74	1336805,73	352498,74	1336805,73	<i>Картометрический метод</i>	2,50	-
1	352507,82	1336896,17	352507,82	1336896,17	<i>Картометрический метод</i>	2,50	-
<i>ЗУ1(2)</i>							
18	352528,88	1337759,95	352528,88	1337759,95	<i>Картометрический метод</i>	2,50	-
19	352529,71	1337762,11	352529,71	1337762,11	<i>Картометрический метод</i>	2,50	-
20	352547,87	1337813,87	352547,87	1337813,87	<i>Картометрический метод</i>	2,50	-

План границ объекта



Используемые условные знаки и обозначения:

Масштаб 1:5000

● 1 - характерная точка контура, сведения о которой позволяют однозначно определить её на местности

— - существующая часть контура, имеющиеся в ЕГРН сведения о которой достаточны для определения её местоположения

ОПИСАНИЕ МЕСТОПОЛОЖЕНИЯ ГРАНИЦ

3.4 Зона транспортной инфраструктуры (населённый пункт д.Конохово)

(наименование объекта местоположение границ, которого описано (далее - объект))


Раздел 1

Сведения об объекте		
№ п/п	Характеристики объекта	Описание характеристик
1	2	3
1	Местоположение объекта	<i>Российская Федерация, Рязанская область, р-н Скопинский, с/п Шелемшиевское, д Конохово</i>
2	Площадь объекта ± величина погрешности определения площади (Р ± Дельта Р)	<i>10694кв.м. ± 36кв.м.</i>
3	Иные характеристики объекта	<i>Номер зоны:</i>

Раздел 3

Сведения о местоположении измененных (уточненных) границ объекта							
1. Система координат		<u>МСК-62</u>					
2. Сведения о характерных точках границ объекта							
Обозначение характерных точек границ	Существующие координаты, м		Измененные (уточненные) координаты, м		Метод определения координат характерной точки	Средняя квадратическая погрешность положения характерной точки (Мт), м	Описание обозначения точки на местности (при наличии)
	X	Y	X	Y			
1	2	3	4	5	6	7	8
1	343904,3	1329492,13	343904,3	1329492,13	Картометрический метод	2,50	-
2	343905,76	1329510,96	343905,76	1329510,96	Картометрический метод	2,50	-
3	343912,23	1329594,42	343912,23	1329594,42	Картометрический метод	2,50	-
4	343914,66	1329637,97	343914,66	1329637,97	Картометрический метод	2,50	-
5	343914,27	1329673,82	343914,27	1329673,82	Картометрический метод	2,50	-
6	343909,7	1329776,87	343909,7	1329776,87	Картометрический метод	2,50	-
7	343904,82	1329966,73	343904,82	1329966,73	Картометрический метод	2,50	-
8	343896,78	1329986,64	343896,78	1329986,64	Картометрический метод	2,50	-
9	343887,37	1330038,75	343887,37	1330038,75	Картометрический метод	2,50	-
10	343873,22	1330079,7	343873,22	1330079,7	Картометрический метод	2,50	-
11	343859,3	1330110,75	343859,3	1330110,75	Картометрический метод	2,50	-
12	343848,74	1330097,49	343848,74	1330097,49	Картометрический метод	2,50	-
13	343868,34	1330048,1	343868,34	1330048,1	Картометрический метод	2,50	-
14	343876,83	1330003,85	343876,83	1330003,85	Картометрический метод	2,50	-
15	343882,96	1329961,95	343882,96	1329961,95	Картометрический метод	2,50	-
16	343895,58	1329776,47	343895,58	1329776,47	Картометрический метод	2,50	-
17	343900,41	1329638,14	343900,41	1329638,14	Картометрический метод	2,50	-
18	343894,5	1329596,26	343894,5	1329596,26	Картометрический метод	2,50	-
19	343880,78	1329490,46	343880,78	1329490,46	Картометрический метод	2,50	-
1	343904,3	1329492,13	343904,3	1329492,13	Картометрический метод	2,50	-
3. Сведения о характерных точках части (частей) границы объекта							
Часть № _							

План границ объекта



Используемые условные знаки и обозначения:

Масштаб 1:5000

- 1 - характерная точка контура, сведения о которой позволяют однозначно определить её на местности
- - существующая часть контура, имеющиеся в ЕГРН сведения о которой достаточны для определения её местоположения

ОПИСАНИЕ МЕСТОПОЛОЖЕНИЯ ГРАНИЦ

3.4 Зона транспортной инфраструктуры (населённый пункт с.Костемерево)

(наименование объекта местоположение границ, которого описано (далее - объект))


Раздел 1

Сведения об объекте		
№ п/п	Характеристики объекта	Описание характеристик
1	2	3
1	Местоположение объекта	<i>Российская Федерация, Рязанская область, р-н Скопинский, с/п Шелемиевское, с.Костемерево</i>
2	Площадь объекта ± величина погрешности определения площади (Р ± Дельта Р)	<i>10659кв.м. ± 36кв.м.</i>
3	Иные характеристики объекта	<i>Номер зоны:</i>

Раздел 2

Сведения о местоположении границ объекта					
1. Система координат <i>МСК-62</i>					
2. Сведения о характерных точках границ объекта					
Обозначение характерных точек границ	Координаты, м		Метод определения координат характерной точки	Средняя квадратическая погрешность положения характерной точки (М), м	Описание обозначения точки на местности (при наличии)
	X	Y			
1	2	3	4	5	6
1	342780,87	1331825,4	Картометрический метод	2,50	-
2	342785,36	1331832,57	Картометрический метод	2,50	-
3	342793,03	1331832,64	Картометрический метод	2,50	-
4	342773,59	1331853,27	Картометрический метод	2,50	-
5	342760,72	1331899,52	Картометрический метод	2,50	-
6	342736,05	1331997,61	Картометрический метод	2,50	-
7	342728,48	1332038,81	Картометрический метод	2,50	-
8	342723,07	1332136,71	Картометрический метод	2,50	-
9	342707,75	1332246,08	Картометрический метод	2,50	-
10	342693,47	1332293,9	Картометрический метод	2,50	-
11	342679,13	1332326,27	Картометрический метод	2,50	-
12	342613,79	1332418,87	Картометрический метод	2,50	-
13	342526,77	1332552,3	Картометрический метод	2,50	-
14	342425,21	1332711,2	Картометрический метод	2,50	-
15	342415,91	1332705,68	Картометрический метод	2,50	-
16	342517,13	1332545,3	Картометрический метод	2,50	-
17	342604	1332416	Картометрический метод	2,50	-
18	342667,62	1332324,19	Картометрический метод	2,50	-
19	342684,06	1332289,95	Картометрический метод	2,50	-
20	342697,82	1332247,29	Картометрический метод	2,50	-
21	342710,58	1332138,52	Картометрический метод	2,50	-
22	342716,71	1332043,26	Картометрический метод	2,50	-
23	342726,1	1331997,18	Картометрический метод	2,50	-
24	342748,83	1331898,5	Картометрический метод	2,50	-
25	342766,8	1331840,01	Картометрический метод	2,50	-
26	342779,84	1331826,47	Картометрический метод	2,50	-
1	342780,87	1331825,4	Картометрический метод	2,50	-
3. Сведения о характерных точках части (частей) границы объекта					
Обозначение характерных точек части границы	Координаты, м		Метод определения координат характерной точки	Средняя квадратическая погрешность положения характерной точки (М), м	Описание обозначения точки на местности (при наличии)
	X	Y			
1	2	3	4	5	6
Часть № -					
-	-	-	-	-	-

План границ объекта



Используемые условные знаки и обозначения:

Масштаб 1:5000

- 1 - характерная точка контура, сведения о которой позволяют однозначно определить её на местности
- - вновь образованная часть контура, сведения о которой достаточны для определения её местоположения

ОПИСАНИЕ МЕСТОПОЛОЖЕНИЯ ГРАНИЦ

3.4 Зона транспортной инфраструктуры (населённый пункт д.Ленинка)

(наименование объекта местоположение границ, которого описано (далее - объект)

Раздел 1

Сведения об объекте		
№ п/п	Характеристики объекта	Описание характеристик
1	2	3
1	Местоположение объекта	<i>Российская Федерация, Рязанская область, р-н Скопинский, с/п Шелемшиевское, д Ленинка</i>
2	Площадь объекта ± величина погрешности определения площади (Р ± Дельта Р)	<i>165кв.м. ± 4кв.м.</i>
3	Иные характеристики объекта	<i>Номер зоны:</i>

План границ объекта



Используемые условные знаки и обозначения:

Масштаб 1:1000

- 1 - характерная точка контура, сведения о которой позволяют однозначно определить её на местности
- - существующая часть контура, имеющиеся в ЕГРН сведения о которой достаточны для определения её местоположения

ОПИСАНИЕ МЕСТОПОЛОЖЕНИЯ ГРАНИЦ

3.4 Зона транспортной инфраструктуры (населённый пункт д.Московка)

(наименование объекта местоположение границ, которого описано (далее - объект))


Раздел 1

Сведения об объекте		
№ п/п	Характеристики объекта	Описание характеристик
1	2	3
1	Местоположение объекта	<i>Российская Федерация, Рязанская область, р-н Скопинский, с/п Шелемшиевское, д Московка</i>
2	Площадь объекта ± величина погрешности определения площади (Р ± Дельта Р)	<i>5941кв.м. ± 27кв.м.</i>
3	Иные характеристики объекта	<i>Номер зоны:</i>

Раздел 2

Сведения о местоположении границ объекта					
1. Система координат <i>МСК-62</i>					
2. Сведения о характерных точках границ объекта					
Обозначение характерных точек границ	Координаты, м		Метод определения координат характерной точки	Средняя квадратическая погрешность положения характерной точки (Мп), м	Описание обозначения точки на местности (при наличии)
	X	Y			
1	2	3	4	5	6
1	342363,3	1332805,88	<i>Картометрический метод</i>	2,50	-
2	342338,93	1332861,21	<i>Картометрический метод</i>	2,50	-
3	342270,37	1333001,99	<i>Картометрический метод</i>	2,50	-
4	342196,07	1333154,15	<i>Картометрический метод</i>	2,50	-
5	342164,71	1333221,66	<i>Картометрический метод</i>	2,50	-
6	342132,63	1333301,58	<i>Картометрический метод</i>	2,50	-
7	342135,93	1333319,14	<i>Картометрический метод</i>	2,50	-
8	342124,57	1333323,12	<i>Картометрический метод</i>	2,50	-
9	342124,28	1333323,11	<i>Картометрический метод</i>	2,50	-
10	342122,25	1333299,23	<i>Картометрический метод</i>	2,50	-
11	342154,66	1333220,12	<i>Картометрический метод</i>	2,50	-
12	342185,78	1333151,97	<i>Картометрический метод</i>	2,50	-
13	342261,11	1332997,48	<i>Картометрический метод</i>	2,50	-
14	342330,79	1332852,41	<i>Картометрический метод</i>	2,50	-
15	342350,79	1332805,17	<i>Картометрический метод</i>	2,50	-
1	342363,3	1332805,88	<i>Картометрический метод</i>	2,50	-
3. Сведения о характерных точках части (частей) границы объекта					
Обозначение характерных точек части границы	Координаты, м		Метод определения координат характерной точки	Средняя квадратическая погрешность положения характерной точки (Мп), м	Описание обозначения точки на местности (при наличии)
	X	Y			
1	2	3	4	5	6
Часть № =					
-	-	-	-	-	-

План границ объекта



Используемые условные знаки и обозначения:

Масштаб 1:5000

- 1 - характерная точка контура, сведения о которой позволяют однозначно определить её на местности
- - вновь образованная часть контура, сведения о которой достаточны для определения её местоположения

ОПИСАНИЕ МЕСТОПОЛОЖЕНИЯ ГРАНИЦ

3.4 Зона транспортной инфраструктуры (населённый пункт д.Наумово)

(наименование объекта местоположение границ, которого описано (далее - объект)


Раздел 1

Сведения об объекте		
№ п/п	Характеристики объекта	Описание характеристик
1	2	3
1	Местоположение объекта	<i>Российская Федерация, Рязанская область, р-н Скопинский, с/п Шелемшиевское, д Наумово</i>
2	Площадь объекта ± величина погрешности определения площади (Р ± Дельта Р)	<i>14350кв.м. ± 42кв.м.</i>
3	Иные характеристики объекта	<i>Номер зоны:</i>

Раздел 3

Сведения о местоположении измененных (уточненных) границ объекта							
1. Система координат		<i>МСК-62</i>					
2. Сведения о характерных точках границ объекта							
Обозначение характерных точек границ	Существующие координаты, м		Измененные (уточненные) координаты, м		Метод определения координат характерной точки	Средняя квадратическая погрешность положения характерной точки (Мт), м	Описание обозначения точки на местности (при наличии)
	X	Y	X	Y			
1	2	3	4	5	6	7	8
1	337916,55	1337899,28	337916,55	1337899,28	<i>Картометрический метод</i>	2,50	-
2	337949,04	1337984,92	337949,04	1337984,92	<i>Картометрический метод</i>	2,50	-
3	337969,71	1338012,98	337969,71	1338012,98	<i>Картометрический метод</i>	2,50	-
4	337969,71	1338017,41	337969,71	1338017,41	<i>Картометрический метод</i>	2,50	-
5	337993,33	1338029,22	337993,33	1338029,22	<i>Картометрический метод</i>	2,50	-
6	337994,81	1338024,79	337994,81	1338024,79	<i>Картометрический метод</i>	2,50	-
7	338102,6	1338070,56	338102,6	1338070,56	<i>Картометрический метод</i>	2,50	-
8	338194,14	1338114,86	338194,14	1338114,86	<i>Картометрический метод</i>	2,50	-
9	338183,81	1338131,1	338183,81	1338131,1	<i>Картометрический метод</i>	2,50	-
10	338096,69	1338088,28	338096,69	1338088,28	<i>Картометрический метод</i>	2,50	-
11	337988,9	1338042,51	337988,9	1338042,51	<i>Картометрический метод</i>	2,50	-
12	337988,9	1338039,55	337988,9	1338039,55	<i>Картометрический метод</i>	2,50	-
13	337965,28	1338027,74	337965,28	1338027,74	<i>Картометрический метод</i>	2,50	-
14	337962,33	1338033,65	337962,33	1338033,65	<i>Картометрический метод</i>	2,50	-
15	337934,27	1337992,31	337934,27	1337992,31	<i>Картометрический метод</i>	2,50	-
16	337903,27	1337914,05	337903,27	1337914,05	<i>Картометрический метод</i>	2,50	-
17	337876,69	1337875,66	337876,69	1337875,66	<i>Картометрический метод</i>	2,50	-
18	337835,34	1337852,03	337835,34	1337852,03	<i>Картометрический метод</i>	2,50	-
19	337715,75	1337825,46	337715,75	1337825,46	<i>Картометрический метод</i>	2,50	-
20	337644,87	1337815,12	337644,87	1337815,12	<i>Картометрический метод</i>	2,50	-
21	337544,47	1337795,93	337544,47	1337795,93	<i>Картометрический метод</i>	2,50	-
22	337485,41	1337779,68	337485,41	1337779,68	<i>Картометрический метод</i>	2,50	-

План границ объекта



Используемые условные знаки и обозначения:

Масштаб 1:5000

- I - характерная точка контура, сведения о которой позволяют однозначно определить её на местности
- - существующая часть контура, имеющиеся в ЕГРН сведения о которой достаточны для определения её местоположения

ОПИСАНИЕ МЕСТОПОЛОЖЕНИЯ ГРАНИЦ

3.4 Зона транспортной инфраструктуры (населённый пункт с.Новобараково)

(наименование объекта местоположение границ, которого описано (далее - объект)


Раздел 1

Сведения об объекте		
№ п/п	Характеристики объекта	Описание характеристик
1	2	3
1	Местоположение объекта	<i>Российская Федерация, Рязанская область, р-н Скопинский, с/п Шелемиевское, с Новобараково</i>
2	Площадь объекта ± величина погрешности определения площади (Р ± Дельта Р)	<i>15282кв.м. ± 43кв.м.</i>
3	Иные характеристики объекта	<i>Номер зоны:</i>

Раздел 3

Сведения о местоположении измененных (уточненных) границ объекта							
1. Система координат		<i>МСК-62</i>					
2. Сведения о характерных точках границ объекта							
Обозначение характерных точек границ	Существующие координаты, м		Измененные (уточненные) координаты, м		Метод определения координат характерной точки	Средняя квадратическая погрешность положения характерной точки (Мт), м	Описание обозначения точки на местности (при наличии)
	X	Y	X	Y			
1	2	3	4	5	6	7	8
1	343641,87	1330417,09	343641,87	1330417,09	<i>Картометрический метод</i>	2,50	-
2	343642,64	1330417,67	343642,64	1330417,67	<i>Картометрический метод</i>	2,50	-
3	343653,05	1330425,56	343653,05	1330425,56	<i>Картометрический метод</i>	2,50	-
4	343643,26	1330437,06	343643,26	1330437,06	<i>Картометрический метод</i>	2,50	-
5	343618,1	1330465,87	343618,1	1330465,87	<i>Картометрический метод</i>	2,50	-
6	343583,99	1330510,46	343583,99	1330510,46	<i>Картометрический метод</i>	2,50	-
7	343527,82	1330578,22	343527,82	1330578,22	<i>Картометрический метод</i>	2,50	-
8	343445,55	1330704,11	343445,55	1330704,11	<i>Картометрический метод</i>	2,50	-
9	343345,45	1330850,1	343345,45	1330850,1	<i>Картометрический метод</i>	2,50	-
10	343155,14	1331119,17	343155,14	1331119,17	<i>Картометрический метод</i>	2,50	-
11	343058,91	1331268,21	343058,91	1331268,21	<i>Картометрический метод</i>	2,50	-
12	343055,57	1331274,32	343055,57	1331274,32	<i>Картометрический метод</i>	2,50	-
13	343042,46	1331266	343042,46	1331266	<i>Картометрический метод</i>	2,50	-
14	343044,68	1331261,83	343044,68	1331261,83	<i>Картометрический метод</i>	2,50	-
15	343144,6	1331111,11	343144,6	1331111,11	<i>Картометрический метод</i>	2,50	-
16	343334,61	1330842,63	343334,61	1330842,63	<i>Картометрический метод</i>	2,50	-
17	343430,28	1330693,76	343430,28	1330693,76	<i>Картометрический метод</i>	2,50	-
18	343513,82	1330571,88	343513,82	1330571,88	<i>Картометрический метод</i>	2,50	-
19	343567,98	1330503,49	343567,98	1330503,49	<i>Картометрический метод</i>	2,50	-
20	343605,11	1330461,11	343605,11	1330461,11	<i>Картометрический метод</i>	2,50	-
21	343638,86	1330420,88	343638,86	1330420,88	<i>Картометрический метод</i>	2,50	-
1	343641,87	1330417,09	343641,87	1330417,09	<i>Картометрический метод</i>	2,50	-

План границ объекта



Используемые условные знаки и обозначения:

Масштаб 1:5000

- 1 - характерная точка контура, сведения о которой позволяют однозначно определить её на местности
- - существующая часть контура, имеющиеся в ЕГРН сведения о которой достаточны для определения её местоположения

ОПИСАНИЕ МЕСТОПОЛОЖЕНИЯ ГРАНИЦ

3.4 Зона транспортной инфраструктуры (населённый пункт д.Петровка)

(наименование объекта местоположение границ, которого описано (далее - объект))

Раздел 1

Сведения об объекте		
№ п/п	Характеристики объекта	Описание характеристик
1	2	3
1	Местоположение объекта	<i>Российская Федерация, Рязанская область, р-н Скопинский, с/п Шелемшиевское, д Петровка</i>
2	Площадь объекта ± величина погрешности определения площади (Р ± Дельта Р)	<i>220кв.м. ± 5кв.м.</i>
3	Иные характеристики объекта	<i>Номер зоны:</i>

План границ объекта



Используемые условные знаки и обозначения:

Масштаб 1:1000

- 1 - характерная точка контура, сведения о которой позволяют однозначно определить её на местности
- - существующая часть контура, имеющиеся в ЕГРН сведения о которой достаточны для определения её местоположения

ОПИСАНИЕ МЕСТОПОЛОЖЕНИЯ ГРАНИЦ

3.4 Зона транспортной инфраструктуры (населённый пункт с.Шелемшицево)

(наименование объекта местоположение границ, которого описано (далее - объект))

Раздел 1

Сведения об объекте		
№ п/п	Характеристики объекта	Описание характеристик
1	2	3
1	Местоположение объекта	<i>Российская Федерация, Рязанская область, р-н Скопинский, с/п Шелемшичевское, с Шелемшицево</i>
2	Площадь объекта ± величина погрешности определения площади (Р ± Дельта Р)	<i>75086кв.м. ± 150кв.м.</i>
3	Иные характеристики объекта	<i>Номер зоны:</i>

Раздел 3

Сведения о местоположении измененных (уточненных) границ объекта							
1. Система координат		<i>МСК-62</i>					
2. Сведения о характерных точках границ объекта							
Обозначение характерных точек границ	Существующие координаты, м		Измененные (уточненные) координаты, м		Метод определения координат характерной точки	Средняя квадратическая погрешность положения характерной точки (Мт), м	Описание обозначения точки на местности (при наличии)
	X	Y	X	Y			
1	2	3	4	5	6	7	8
<i>ЗУЛ(1)</i>							
1	340757,27	1337774,07	340757,27	1337774,07	<i>Картометрический метод</i>	2,50	-
2	340774,4	1337776,92	340774,4	1337776,92	<i>Картометрический метод</i>	2,50	-
3	340772,07	1337785,54	340772,07	1337785,54	<i>Картометрический метод</i>	2,50	-
4	340769,96	1337793,33	340769,96	1337793,33	<i>Картометрический метод</i>	2,50	-
5	340758,8	1337879,14	340758,8	1337879,14	<i>Картометрический метод</i>	2,50	-
6	340756,13	1337931,35	340756,13	1337931,35	<i>Картометрический метод</i>	2,50	-
7	340754,39	1338037,23	340754,39	1338037,23	<i>Картометрический метод</i>	2,50	-
8	340753,83	1338151,61	340753,83	1338151,61	<i>Картометрический метод</i>	2,50	-
9	340753,78	1338219,21	340753,78	1338219,21	<i>Картометрический метод</i>	2,50	-
10	340752,45	1338327	340752,45	1338327	<i>Картометрический метод</i>	2,50	-
11	340749,48	1338391,06	340749,48	1338391,06	<i>Картометрический метод</i>	2,50	-
12	340738,47	1338541,03	340738,47	1338541,03	<i>Картометрический метод</i>	2,50	-
13	340726,05	1338681,64	340726,05	1338681,64	<i>Картометрический метод</i>	2,50	-
14	340691,32	1339085,04	340691,32	1339085,04	<i>Картометрический метод</i>	2,50	-
15	340701,36	1339092,11	340701,36	1339092,11	<i>Картометрический метод</i>	2,50	-
16	340952,3	1339110,06	340952,3	1339110,06	<i>Картометрический метод</i>	2,50	-
17	340998,34	1339115,91	340998,34	1339115,91	<i>Картометрический метод</i>	2,50	-
18	341105,37	1339138,53	341105,37	1339138,53	<i>Картометрический метод</i>	2,50	-
19	341108,46	1339138,99	341108,46	1339138,99	<i>Картометрический метод</i>	2,50	-
20	341102,27	1339160,8	341102,27	1339160,8	<i>Картометрический метод</i>	2,50	-
21	341098,63	1339158,07	341098,63	1339158,07	<i>Картометрический метод</i>	2,50	-

Сведения о местоположении измененных (уточненных) границ объекта

22	340998,98	1339133,81	340998,98	1339133,81	Картометрический метод	2,50	-
23	340954,97	1339126,03	340954,97	1339126,03	Картометрический метод	2,50	-
24	340678,39	1339105,18	340678,39	1339105,18	Картометрический метод	2,50	-
25	-	-	340245,16	1339069,72	Картометрический метод	2,50	-
26	-	-	340247,66	1339055,09	Картометрический метод	2,50	-
27	-	-	340553,52	1339078,16	Картометрический метод	2,50	-
28	-	-	340622,55	1339083,78	Картометрический метод	2,50	-
29	-	-	340677,42	1339088,25	Картометрический метод	2,50	-
30	340677,41	1339087,98	340677,41	1339087,98	Картометрический метод	2,50	-
31	340707,62	1338691,17	340707,62	1338691,17	Картометрический метод	2,50	-
32	340722,83	1338547,51	340722,83	1338547,51	Картометрический метод	2,50	-
33	-	-	340726,71	1338492,99	Картометрический метод	2,50	-
34	-	-	340726,19	1338492,89	Картометрический метод	2,50	-
35	-	-	340726,05	1338492,74	Картометрический метод	2,50	-
36	-	-	340664,97	1338493,12	Картометрический метод	2,50	-
37	-	-	340614,89	1338493,42	Картометрический метод	2,50	-
38	-	-	340507,37	1338499,97	Картометрический метод	2,50	-
39	-	-	340302,77	1338464,03	Картометрический метод	2,50	-
40	-	-	340239,12	1338457,83	Картометрический метод	2,50	-
41	-	-	340253,1	1338359,34	Картометрический метод	2,50	-
42	-	-	340254,56	1338348,02	Картометрический метод	2,50	-
43	-	-	340261,88	1338349,11	Картометрический метод	2,50	-
44	-	-	340249,06	1338446,76	Картометрический метод	2,50	-
45	-	-	340303,24	1338452,03	Картометрический метод	2,50	-
46	-	-	340509,97	1338488,34	Картометрический метод	2,50	-
47	-	-	340614,33	1338480,6	Картометрический метод	2,50	-
48	-	-	340727,62	1338480,21	Картометрический метод	2,50	-
49	340734,02	1338390,29	340734,02	1338390,29	Картометрический метод	2,50	-
50	340735,87	1338329,98	340735,87	1338329,98	Картометрический метод	2,50	-

Сведения о местоположении измененных (уточненных) границ объекта

51	340740,15	1338217,95	340740,15	1338217,95	Картометрический метод	2,50	-
52	340738,34	1338150,36	340738,34	1338150,36	Картометрический метод	2,50	-
53	340739,41	1338038,06	340739,41	1338038,06	Картометрический метод	2,50	-
54	340740,46	1337931,04	340740,46	1337931,04	Картометрический метод	2,50	-
55	340743,63	1337879,92	340743,63	1337879,92	Картометрический метод	2,50	-
56	340753,54	1337792,88	340753,54	1337792,88	Картометрический метод	2,50	-
57	340754,24	1337789,37	340754,24	1337789,37	Картометрический метод	2,50	-
58	340754,29	1337789,33	340754,29	1337789,33	Картометрический метод	2,50	-
59	340754,33	1337788,89	340754,33	1337788,89	Картометрический метод	2,50	-
1	340757,27	1337774,07	340757,27	1337774,07	Картометрический метод	2,50	-
3У1(2)							
60	-	-	340161,6	1339063,24	Картометрический метод	2,50	-
61	-	-	340183,02	1339064,27	Картометрический метод	2,50	-
62	-	-	340183,64	1339064,87	Картометрический метод	2,50	-
63	-	-	340193,63	1339065,63	Картометрический метод	2,50	-
64	-	-	340194,99	1339079,76	Картометрический метод	2,50	-
65	-	-	340215,38	1339201,45	Картометрический метод	2,50	-
66	-	-	340215,17	1339201,31	Картометрический метод	2,50	-
67	-	-	340212,21	1339199,46	Картометрический метод	2,50	-
68	-	-	340212	1339199,33	Картометрический метод	2,50	-
69	-	-	340211,89	1339199,5	Картометрический метод	2,50	-
70	-	-	340212,11	1339199,63	Картометрический метод	2,50	-
71	-	-	340215,07	1339201,48	Картометрический метод	2,50	-
72	-	-	340215,28	1339201,61	Картометрический метод	2,50	-
73	-	-	340216,74	1339254,47	Картометрический метод	2,50	-
74	-	-	340216,62	1339282,29	Картометрический метод	2,50	-
75	-	-	340216,87	1339305,09	Картометрический метод	2,50	-
76	-	-	340217,6	1339329,35	Картометрический метод	2,50	-
77	-	-	340195,89	1339565,52	Картометрический метод	2,50	-
78	-	-	340195,51	1339599,08	Картометрический метод	2,50	-

Сведения о местоположении измененных (уточненных) границ объекта

79	-	-	340197,08	1339700,03	Картометрический метод	2,50	-
80	-	-	340200,35	1339759,59	Картометрический метод	2,50	-
81	-	-	340205,3	1339792,46	Картометрический метод	2,50	-
82	-	-	340211,68	1339814,4	Картометрический метод	2,50	-
83	-	-	340214,86	1339832,97	Картометрический метод	2,50	-
84	-	-	340216,4	1339856,81	Картометрический метод	2,50	-
85	-	-	340213,78	1339882,68	Картометрический метод	2,50	-
86	-	-	340199,15	1339974,58	Картометрический метод	2,50	-
87	-	-	340169,02	1340127,37	Картометрический метод	2,50	-
88	-	-	340159,99	1340174,66	Картометрический метод	2,50	-
89	-	-	340162,06	1340189,21	Картометрический метод	2,50	-
90	-	-	340167,55	1340202,27	Картометрический метод	2,50	-
91	-	-	340182,81	1340229,44	Картометрический метод	2,50	-
92	-	-	340181,14	1340254,33	Картометрический метод	2,50	-
93	-	-	340171	1340286	Картометрический метод	2,50	-
94	-	-	340130	1340345	Картометрический метод	2,50	-
95	-	-	340117,94	1340424,21	Картометрический метод	2,50	-
96	-	-	340096	1340406	Картометрический метод	2,50	-
97	-	-	340106	1340356	Картометрический метод	2,50	-
98	-	-	340119	1340325	Картометрический метод	2,50	-
99	-	-	340149	1340277	Картометрический метод	2,50	-
100	-	-	340160,11	1340247,15	Картометрический метод	2,50	-
101	-	-	340142,62	1340194,57	Картометрический метод	2,50	-
102	-	-	340139,73	1340174,18	Картометрический метод	2,50	-
103	-	-	340149,38	1340123,59	Картометрический метод	2,50	-
104	-	-	340179,47	1339970,99	Картометрический метод	2,50	-
105	-	-	340193,92	1339880,22	Картометрический метод	2,50	-
106	-	-	340196,34	1339856,45	Картометрический метод	2,50	-
107	-	-	340194,97	1339835,31	Картометрический метод	2,50	-

Сведения о местоположении измененных (уточненных) границ объекта

-	-	-	-	-	-	-	-
---	---	---	---	---	---	---	---

План границ объекта



Используемые условные знаки и обозначения:

Масштаб 1:10000

- 1 - характерная точка контура, сведения о которой позволяют однозначно определить её на местности
- - вновь образованная часть контура, сведения о которой достаточны для определения её местоположения
- - существующая часть контура, имеющиеся в ЕГРН сведения о которой достаточны для определения её местоположения

ОПИСАНИЕ МЕСТОПОЛОЖЕНИЯ ГРАНИЦ

3.4 Зона транспортной инфраструктуры (населённый пункт д.Шелемишевские Хутора)

(наименование объекта местоположение границ, которого описано (далее - объект))

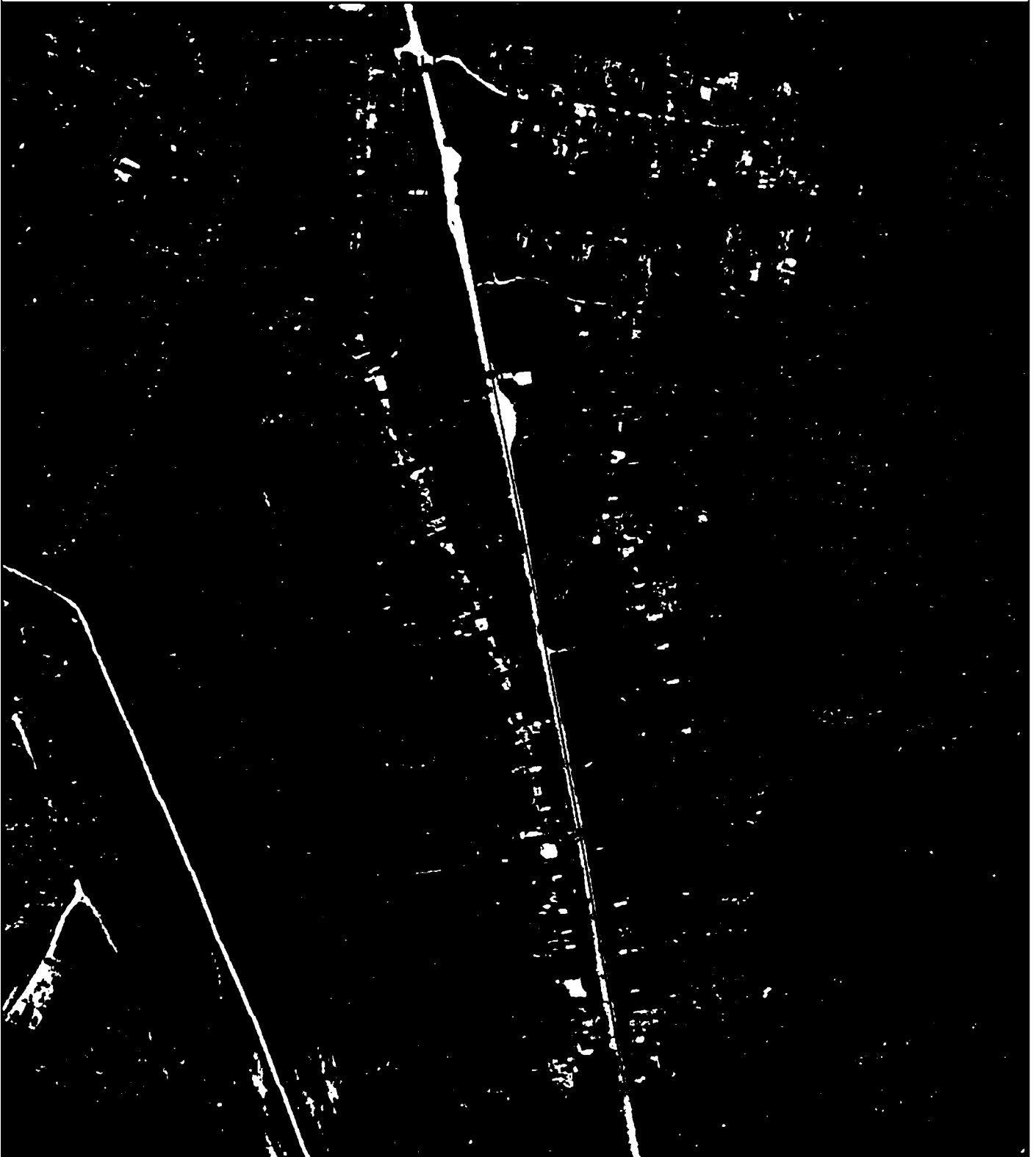
Раздел 1

Сведения об объекте		
№ п/п	Характеристики объекта	Описание характеристик
1	2	3
1	Местоположение объекта	<i>Российская Федерация, Рязанская область, р-н Скопинский, с/п Шелемишевское, д Шелемишевские Хутора</i>
2	Площадь объекта ± величина погрешности определения площади (Р ± Дельта Р)	<i>16950кв.м. ± 46кв.м.</i>
3	Иные характеристики объекта	<i>Номер зоны:</i>

Раздел 3

Сведения о местоположении измененных (уточненных) границ объекта							
1. Система координат		<u>МСК-62</u>					
2. Сведения о характерных точках границ объекта							
Обозначение характерных точек границ	Существующие координаты, м		Измененные (уточненные) координаты, м		Метод определения координат характерной точки	Средняя квадратическая погрешность положения характерной точки (Мт), м	Описание обозначения точки на местности (при наличии)
	X	Y	X	Y			
1	2	3	4	5	6	7	8
1	345345,83	1340101,18	345345,83	1340101,18	Картометрический метод	2,50	-
2	345278,93	1340119,68	345278,93	1340119,68	Картометрический метод	2,50	-
3	345262,49	1340135,9	345262,49	1340135,9	Картометрический метод	2,50	-
4	345247,38	1340129,48	345247,38	1340129,48	Картометрический метод	2,50	-
5	345226,44	1340130	345226,44	1340130	Картометрический метод	2,50	-
6	345069,62	1340158,48	345069,62	1340158,48	Картометрический метод	2,50	-
7	344841,41	1340203,88	344841,41	1340203,88	Картометрический метод	2,50	-
8	344657,58	1340238,26	344657,58	1340238,26	Картометрический метод	2,50	-
9	344428,48	1340278,64	344428,48	1340278,64	Картометрический метод	2,50	-
10	344426,13	1340268,68	344426,13	1340268,68	Картометрический метод	2,50	-
11	344424,29	1340260,89	344424,29	1340260,89	Картометрический метод	2,50	-
12	344655,14	1340223,17	344655,14	1340223,17	Картометрический метод	2,50	-
13	344839,15	1340188,75	344839,15	1340188,75	Картометрический метод	2,50	-
14	345052,08	1340144,04	345052,08	1340144,04	Картометрический метод	2,50	-
15	345176,63	1340116,81	345176,63	1340116,81	Картометрический метод	2,50	-
16	345204,49	1340103,7	345204,49	1340103,7	Картометрический метод	2,50	-
17	345234,44	1340105,04	345234,44	1340105,04	Картометрический метод	2,50	-
18	345252,72	1340102,92	345252,72	1340102,92	Картометрический метод	2,50	-
19	345331,58	1340085,46	345331,58	1340085,46	Картометрический метод	2,50	-
20	345339,77	1340081,21	345339,77	1340081,21	Картометрический метод	2,50	-
21	345343,33	1340093,01	345343,33	1340093,01	Картометрический метод	2,50	-
1	345345,83	1340101,18	345345,83	1340101,18	Картометрический метод	2,50	-

План границ объекта



Используемые условные знаки и обозначения:

Масштаб 1:5000

- 1 - характерная точка контура, сведения о которой позволяют однозначно определить её на местности
- - существующая часть контура, имеющиеся в ЕГРН сведения о которой достаточны для определения её местоположения

ОПИСАНИЕ МЕСТОПОЛОЖЕНИЯ ГРАНИЦ

3.4 Зона транспортной инфраструктуры вне населённых пунктов

(наименование объекта местоположение границ, которого описано (далее - объект)

Раздел 1

Сведения об объекте		
№ п/п	Характеристики объекта	Описание характеристик
1	2	3
1	Местоположение объекта	<i>Российская Федерация, Рязанская область, р-н Скопинский, с/п Шелемниевское</i>
2	Площадь объекта ± величина погрешности определения площади (Р ± Дельта Р)	<i>4681008кв.м. ± 1611кв.м.</i>
3	Иные характеристики объекта	<i>Номер зоны:</i>

Раздел 3

Сведения о местоположении измененных (уточненных) границ объекта							
1. Система координат		<i>МСК-62</i>					
2. Сведения о характерных точках границ объекта							
Обозначение характерных точек границ	Существующие координаты, м		Измененные (уточненные) координаты, м		Метод определения координат характерной точки	Средняя квадратическая погрешность положения характерной точки (Мт), м	Описание обозначения точки на местности (при наличии)
	X	Y	X	Y			
1	2	3	4	5	6	7	8
<i>ЗУ(1)</i>							
1	352509,3	1337284,12	352509,3	1337284,12	<i>Картометрический метод</i>	2,50	-
2	352511,07	1337315,62	352511,07	1337315,62	<i>Картометрический метод</i>	2,50	-
3	352513,09	1337334,02	352513,09	1337334,02	<i>Картометрический метод</i>	2,50	-
4	352515,93	1337398,79	352515,93	1337398,79	<i>Картометрический метод</i>	2,50	-
5	352516,04	1337402,32	352516,04	1337402,32	<i>Картометрический метод</i>	2,50	-
6	352503,84	1337402,32	352503,84	1337402,32	<i>Картометрический метод</i>	2,50	-
7	352498,87	1337485,67	352498,87	1337485,67	<i>Картометрический метод</i>	2,50	-
8	352500,23	1337584,57	352500,23	1337584,57	<i>Картометрический метод</i>	2,50	-
9	352510,58	1337704,19	352510,58	1337704,19	<i>Картометрический метод</i>	2,50	-
10	352521,07	1337734,84	352521,07	1337734,84	<i>Картометрический метод</i>	2,50	-
11	352528,88	1337759,95	352528,88	1337759,95	<i>Картометрический метод</i>	2,50	-
12	352515,73	1337771,5	352515,73	1337771,5	<i>Картометрический метод</i>	2,50	-
13	352513,06	1337765,91	352513,06	1337765,91	<i>Картометрический метод</i>	2,50	-
14	352494,95	1337709,77	352494,95	1337709,77	<i>Картометрический метод</i>	2,50	-
15	352484,7	1337637,76	352484,7	1337637,76	<i>Картометрический метод</i>	2,50	-
16	352485,06	1337529,65	352485,06	1337529,65	<i>Картометрический метод</i>	2,50	-
17	352490,16	1337443,68	352490,16	1337443,68	<i>Картометрический метод</i>	2,50	-
1	352509,3	1337284,12	352509,3	1337284,12	<i>Картометрический метод</i>	2,50	-
<i>ЗУ(2)</i>							
18	352426,56	1338200,16	352426,56	1338200,16	<i>Картометрический метод</i>	2,50	-
19	352391,01	1338369,39	352391,01	1338369,39	<i>Картометрический метод</i>	2,50	-
20	352377,41	1338501,86	352377,41	1338501,86	<i>Картометрический метод</i>	2,50	-

Сведения о местоположении измененных (уточненных) границ объекта

21	352369,5	1338641,77	352369,5	1338641,77	Картометрический метод	2,50	-
22	352368,63	1338657,17	352368,63	1338657,17	Картометрический метод	2,50	-
23	352367,83	1338668,85	352367,83	1338668,85	Картометрический метод	2,50	-
24	352351,65	1338668,38	352351,65	1338668,38	Картометрический метод	2,50	-
25	352356,96	1338773,13	352356,96	1338773,13	Картометрический метод	2,50	-
26	352346,86	1338784,75	352346,86	1338784,75	Картометрический метод	2,50	-
27	352352,53	1338709,44	352352,53	1338709,44	Картометрический метод	2,50	-
28	352350,82	1338662,11	352350,82	1338662,11	Картометрический метод	2,50	-
29	352340,65	1338649,17	352340,65	1338649,17	Картометрический метод	2,50	-
30	352304,81	1338637,74	352304,81	1338637,74	Картометрический метод	2,50	-
31	352258,62	1338625,96	352258,62	1338625,96	Картометрический метод	2,50	-
32	352229,47	1338627,7	352229,47	1338627,7	Картометрический метод	2,50	-
33	352183,3	1338637,46	352183,3	1338637,46	Картометрический метод	2,50	-
34	352159,73	1338643,71	352159,73	1338643,71	Картометрический метод	2,50	-
35	352155,29	1338641,71	352155,29	1338641,71	Картометрический метод	2,50	-
36	352133,88	1338649,49	352133,88	1338649,49	Картометрический метод	2,50	-
37	352133,05	1338653,18	352133,05	1338653,18	Картометрический метод	2,50	-
38	351969,17	1338711,59	351969,17	1338711,59	Картометрический метод	2,50	-
39	351915,13	1338725,76	351915,13	1338725,76	Картометрический метод	2,50	-
40	351841,36	1338725,27	351841,36	1338725,27	Картометрический метод	2,50	-
41	351808,47	1338718,05	351808,47	1338718,05	Картометрический метод	2,50	-
42	351813,96	1338701,2	351813,96	1338701,2	Картометрический метод	2,50	-
43	351845,79	1338707,56	351845,79	1338707,56	Картометрический метод	2,50	-
44	351912,15	1338708,83	351912,15	1338708,83	Картометрический метод	2,50	-
45	351969,65	1338693,52	351969,65	1338693,52	Картометрический метод	2,50	-
46	352125,41	1338638,46	352125,41	1338638,46	Картометрический метод	2,50	-
47	352131,56	1338639,88	352131,56	1338639,88	Картометрический метод	2,50	-
48	352151,04	1338632,84	352151,04	1338632,84	Картометрический метод	2,50	-
49	352153,4	1338628,83	352153,4	1338628,83	Картометрический метод	2,50	-

Сведения о местоположении измененных (уточненных) границ объекта

50	352183,51	1338617,85	352183,51	1338617,85	Картометрический метод	2,50	-
51	352219,76	1338608,73	352219,76	1338608,73	Картометрический метод	2,50	-
52	352258,32	1338610,93	352258,32	1338610,93	Картометрический метод	2,50	-
53	352310,04	1338624,97	352310,04	1338624,97	Картометрический метод	2,50	-
54	352354,4	1338637,3	352354,4	1338637,3	Картометрический метод	2,50	-
55	352364,08	1338499,52	352364,08	1338499,52	Картометрический метод	2,50	-
56	352377,24	1338367,97	352377,24	1338367,97	Картометрический метод	2,50	-
57	352413,39	1338203,8	352413,39	1338203,8	Картометрический метод	2,50	-
58	352419,43	1338206,26	352419,43	1338206,26	Картометрический метод	2,50	-
18	352426,56	1338200,16	352426,56	1338200,16	Картометрический метод	2,50	-
ЗУ(3)							
59	351226,64	1338340,55	351226,64	1338340,55	Картометрический метод	2,50	-
60	351448,74	1338491,98	351448,74	1338491,98	Картометрический метод	2,50	-
61	351651,03	1338628,15	351651,03	1338628,15	Картометрический метод	2,50	-
62	351693,48	1338654,46	351693,48	1338654,46	Картометрический метод	2,50	-
63	351710,32	1338668,01	351710,32	1338668,01	Картометрический метод	2,50	-
64	351746,32	1338687,69	351746,32	1338687,69	Картометрический метод	2,50	-
65	351805,18	1338699,45	351805,18	1338699,45	Картометрический метод	2,50	-
66	351798,8	1338715,92	351798,8	1338715,92	Картометрический метод	2,50	-
67	351732,78	1338701,43	351732,78	1338701,43	Картометрический метод	2,50	-
68	351710,01	1338687,02	351710,01	1338687,02	Картометрический метод	2,50	-
69	351683,64	1338671,06	351683,64	1338671,06	Картометрический метод	2,50	-
70	351441,11	1338510,77	351441,11	1338510,77	Картометрический метод	2,50	-
71	351216,96	1338357,22	351216,96	1338357,22	Картометрический метод	2,50	-
72	350807,72	1338076,23	350807,72	1338076,23	Картометрический метод	2,50	-
73	350762,25	1338043,54	350762,25	1338043,54	Картометрический метод	2,50	-
74	350699,09	1338018,44	350699,09	1338018,44	Картометрический метод	2,50	-
75	350639,04	1338006,17	350639,04	1338006,17	Картометрический метод	2,50	-
76	350547,76	1337997,62	350547,76	1337997,62	Картометрический метод	2,50	-
77	350489,44	1337995,45	350489,44	1337995,45	Картометрический метод	2,50	-

Сведения о местоположении измененных (уточненных) границ объекта

78	350400,1	1338001,03	350400,1	1338001,03	Картометрический метод	2,50	-
79	350343,23	1338010,6	350343,23	1338010,6	Картометрический метод	2,50	-
80	350242,87	1338031,72	350242,87	1338031,72	Картометрический метод	2,50	-
81	350186,37	1338048,95	350186,37	1338048,95	Картометрический метод	2,50	-
82	350150,01	1338072,11	350150,01	1338072,11	Картометрический метод	2,50	-
83	350103,52	1338120,76	350103,52	1338120,76	Картометрический метод	2,50	-
84	350071,18	1338196,26	350071,18	1338196,26	Картометрический метод	2,50	-
85	350053,41	1338228,87	350053,41	1338228,87	Картометрический метод	2,50	-
86	350023,67	1338273,37	350023,67	1338273,37	Картометрический метод	2,50	-
87	349970,81	1338316,44	349970,81	1338316,44	Картометрический метод	2,50	-
88	349961,69	1338319,85	349961,69	1338319,85	Картометрический метод	2,50	-
89	349961,69	1338304,75	349961,69	1338304,75	Картометрический метод	2,50	-
90	349960,18	1338300,77	349960,18	1338300,77	Картометрический метод	2,50	-
91	349974,79	1338291,91	349974,79	1338291,91	Картометрический метод	2,50	-
92	350008,9	1338262,54	350008,9	1338262,54	Картометрический метод	2,50	-
93	350038,39	1338220,56	350038,39	1338220,56	Картометрический метод	2,50	-
94	350051,7	1338183,17	350051,7	1338183,17	Картометрический метод	2,50	-
95	350089,75	1338100,7	350089,75	1338100,7	Картометрический метод	2,50	-
96	350144,04	1338050	350144,04	1338050	Картометрический метод	2,50	-
97	350178,12	1338031,48	350178,12	1338031,48	Картометрический метод	2,50	-
98	350236,9	1338013,24	350236,9	1338013,24	Картометрический метод	2,50	-
99	350343,18	1337990,15	350343,18	1337990,15	Картометрический метод	2,50	-
100	350398,48	1337982,63	350398,48	1337982,63	Картометрический метод	2,50	-
101	350490,52	1337977,92	350490,52	1337977,92	Картометрический метод	2,50	-
102	350550,66	1337979,04	350550,66	1337979,04	Картометрический метод	2,50	-
103	350642,16	1337988,35	350642,16	1337988,35	Картометрический метод	2,50	-
104	350704,89	1337999,55	350704,89	1337999,55	Картометрический метод	2,50	-
105	350768,8	1338024,85	350768,8	1338024,85	Картометрический метод	2,50	-
106	350815,3	1338056,95	350815,3	1338056,95	Картометрический метод	2,50	-

Сведения о местоположении измененных (уточненных) границ объекта

59	351226,64	1338340,55	351226,64	1338340,55	Картометрический метод	2,50	-
ЗУ1(4)							
107	349285,37	1330292,17	349285,37	1330292,17	Картометрический метод	2,50	-
108	349321,14	1330373,29	349321,14	1330373,29	Картометрический метод	2,50	-
109	349614,78	1330830,12	349614,78	1330830,12	Картометрический метод	2,50	-
110	349678,03	1330927,65	349678,03	1330927,65	Картометрический метод	2,50	-
111	349678,93	1330929,03	349678,93	1330929,03	Картометрический метод	2,50	-
112	349690,35	1330946,65	349690,35	1330946,65	Картометрический метод	2,50	-
113	349904,76	1331277,31	349904,76	1331277,31	Картометрический метод	2,50	-
1	-	-	350347,94	1331959,57	Картометрический метод	2,50	-
115	350395,6	1332071,07	350395,6	1332071,07	Картометрический метод	2,50	-
116	350424,49	1332202,76	350424,49	1332202,76	Картометрический метод	2,50	-
2	-	-	350429,91	1332322,36	Картометрический метод	2,50	-
118	350414,49	1332425,7	350414,49	1332425,7	Картометрический метод	2,50	-
119	350370,72	1332605,26	350370,72	1332605,26	Картометрический метод	2,50	-
3	-	-	350299,04	1332718,61	Картометрический метод	2,50	-
121	350202,36	1332820,85	350202,36	1332820,85	Картометрический метод	2,50	-
122	350121,8	1332886,97	350121,8	1332886,97	Картометрический метод	2,50	-
123	350020,12	1332956,42	350020,12	1332956,42	Картометрический метод	2,50	-
124	348931,59	1333628,49	348931,59	1333628,49	Картометрический метод	2,50	-
125	348848,39	1333689,45	348848,39	1333689,45	Картометрический метод	2,50	-
126	348695,29	1333823,78	348695,29	1333823,78	Картометрический метод	2,50	-
127	348568,36	1333966,02	348568,36	1333966,02	Картометрический метод	2,50	-
128	348460,83	1334113,63	348460,83	1334113,63	Картометрический метод	2,50	-
129	348440,98	1334142,5	348440,98	1334142,5	Картометрический метод	2,50	-
130	348375,73	1334237,4	348375,73	1334237,4	Картометрический метод	2,50	-
131	347950,29	1334863,62	347950,29	1334863,62	Картометрический метод	2,50	-
132	347893,55	1335036,46	347893,55	1335036,46	Картометрический метод	2,50	-
133	347845,96	1335262,02	347845,96	1335262,02	Картометрический метод	2,50	-
134	347846,77	1335359,57	347846,77	1335359,57	Картометрический метод	2,50	-

Сведения о местоположении измененных (уточненных) границ объекта

135	347858,62	1335451,92	347858,62	1335451,92	Картометрический метод	2,50	-
136	347966,74	1335975,49	347966,74	1335975,49	Картометрический метод	2,50	-
137	348093,29	1336519,52	348093,29	1336519,52	Картометрический метод	2,50	-
138	348096,66	1336532,04	348096,66	1336532,04	Картометрический метод	2,50	-
4	-	-	348150,4	1336533,2	Картометрический метод	2,50	-
5	-	-	348180,71	1336556,05	Картометрический метод	2,50	-
6	-	-	348223,24	1336614,6	Картометрический метод	2,50	-
7	-	-	348330,04	1336776,5	Картометрический метод	2,50	-
8	-	-	348380,25	1336859,36	Картометрический метод	2,50	-
9	-	-	348413,44	1336921,9	Картометрический метод	2,50	-
10	-	-	348442,53	1337010,32	Картометрический метод	2,50	-
11	-	-	348455,02	1337065,32	Картометрический метод	2,50	-
12	-	-	348505,38	1337435,69	Картометрический метод	2,50	-
13	-	-	348523,82	1337524,9	Картометрический метод	2,50	-
14	-	-	348551,32	1337593,76	Картометрический метод	2,50	-
15	-	-	348584,39	1337640,77	Картометрический метод	2,50	-
16	-	-	348631,17	1337685,46	Картометрический метод	2,50	-
17	-	-	348687,35	1337720,08	Картометрический метод	2,50	-
18	-	-	348759,43	1337757,52	Картометрический метод	2,50	-
19	-	-	349238,32	1337944,99	Картометрический метод	2,50	-
20	-	-	349295,03	1337968,03	Картометрический метод	2,50	-
21	-	-	349524,14	1338060,03	Картометрический метод	2,50	-
22	-	-	349562,18	1338088,64	Картометрический метод	2,50	-
23	-	-	349680,82	1338187,81	Картометрический метод	2,50	-
24	-	-	349708,97	1338217,87	Картометрический метод	2,50	-
25	-	-	349721,85	1338238,31	Картометрический метод	2,50	-
26	-	-	349742,7	1338254,81	Картометрический метод	2,50	-
27	-	-	349817,84	1338302,12	Картометрический метод	2,50	-
28	-	-	349846,96	1338318,95	Картометрический метод	2,50	-

Сведения о местоположении измененных (уточненных) границ объекта

29	-	-	349885,92	1338326,93	Картометрический метод	2,50	-
30	-	-	349932,68	1338314,41	Картометрический метод	2,50	-
31	-	-	349951,26	1338305,97	Картометрический метод	2,50	-
32	-	-	349948,68	1338317,26	Картометрический метод	2,50	-
33	-	-	349950,52	1338324,49	Картометрический метод	2,50	-
34	-	-	349939,84	1338329,62	Картометрический метод	2,50	-
35	-	-	349888,38	1338345,01	Картометрический метод	2,50	-
36	-	-	349840,96	1338335,59	Картометрический метод	2,50	-
37	-	-	349768,42	1338289,19	Картометрический метод	2,50	-
38	-	-	349716,04	1338255,46	Картометрический метод	2,50	-
39	-	-	349659,53	1338197,2	Картометрический метод	2,50	-
40	-	-	349546,87	1338100,4	Картометрический метод	2,50	-
41	-	-	349513,85	1338076,59	Картометрический метод	2,50	-
42	-	-	349500,01	1338070,15	Картометрический метод	2,50	-
43	-	-	349235,76	1337965,21	Картометрический метод	2,50	-
44	-	-	348756,61	1337777,82	Картометрический метод	2,50	-
45	-	-	348673,16	1337735,82	Картометрический метод	2,50	-
46	-	-	348616,08	1337699,93	Картометрический метод	2,50	-
47	-	-	348566,15	1337655,14	Картометрический метод	2,50	-
48	-	-	348533,11	1337601,94	Картометрический метод	2,50	-
49	-	-	348502,95	1337531,18	Картометрический метод	2,50	-
50	-	-	348486,95	1337438,62	Картометрический метод	2,50	-
51	-	-	348436,02	1337068,05	Картометрический метод	2,50	-
52	-	-	348424,46	1337016,08	Картометрический метод	2,50	-
53	-	-	348393,29	1336926,4	Картометрический метод	2,50	-
54	-	-	348363,75	1336870,5	Картометрический метод	2,50	-
55	-	-	348311,73	1336786,19	Картометрический метод	2,50	-
56	-	-	348207,56	1336624,36	Картометрический метод	2,50	-
57	-	-	348166,06	1336572,43	Картометрический метод	2,50	-

Сведения о местоположении измененных (уточненных) границ объекта

58	-	-	348143,58	1336555,79	Картометрический метод	2,50	-
194	348102,91	1336557,29	348102,91	1336557,29	Картометрический метод	2,50	-
195	348199,26	1337015,53	348199,26	1337015,53	Картометрический метод	2,50	-
196	348228,45	1337165,08	348228,45	1337165,08	Картометрический метод	2,50	-
197	348255,26	1337259,05	348255,26	1337259,05	Картометрический метод	2,50	-
198	348266,77	1337298,88	348266,77	1337298,88	Картометрический метод	2,50	-
199	348262,11	1337307,7	348262,11	1337307,7	Картометрический метод	2,50	-
200	348259,12	1337328,43	348259,12	1337328,43	Картометрический метод	2,50	-
201	348256,52	1337346,49	348256,52	1337346,49	Картометрический метод	2,50	-
202	348219,91	1337392,43	348219,91	1337392,43	Картометрический метод	2,50	-
203	348271,42	1337638,82	348271,42	1337638,82	Картометрический метод	2,50	-
204	348345,28	1337933,61	348345,28	1337933,61	Картометрический метод	2,50	-
205	348453,89	1337905,06	348453,89	1337905,06	Картометрический метод	2,50	-
206	348568,5	1338454,33	348568,5	1338454,33	Картометрический метод	2,50	-
207	348576,03	1338504,39	348576,03	1338504,39	Картометрический метод	2,50	-
208	348588,46	1338566,53	348588,46	1338566,53	Картометрический метод	2,50	-
209	348627,54	1338684,57	348627,54	1338684,57	Картометрический метод	2,50	-
210	348641,76	1338783,86	348641,76	1338783,86	Картометрический метод	2,50	-
211	348665,54	1338899,16	348665,54	1338899,16	Картометрический метод	2,50	-
212	348738,79	1339219,72	348738,79	1339219,72	Картометрический метод	2,50	-
213	348797,1	1339448,65	348797,1	1339448,65	Картометрический метод	2,50	-
214	348839,76	1339695,85	348839,76	1339695,85	Картометрический метод	2,50	-
215	348846,57	1339794,19	348846,57	1339794,19	Картометрический метод	2,50	-
216	348820,76	1339976,4	348820,76	1339976,4	Картометрический метод	2,50	-
217	348790,64	1340104,25	348790,64	1340104,25	Картометрический метод	2,50	-
218	348789,45	1340107,96	348789,45	1340107,96	Картометрический метод	2,50	-
219	348740,06	1340229,53	348740,06	1340229,53	Картометрический метод	2,50	-
220	348681,38	1340347,47	348681,38	1340347,47	Картометрический метод	2,50	-
221	348559,84	1340523,52	348559,84	1340523,52	Картометрический метод	2,50	-

Сведения о местоположении измененных (уточненных) границ объекта

222	348549,91	1340543,99	348549,91	1340543,99	Картометрический метод	2,50	-
223	348526,18	1340554,18	348526,18	1340554,18	Картометрический метод	2,50	-
224	348154,97	1341116,05	348154,97	1341116,05	Картометрический метод	2,50	-
225	348095,42	1341205,75	348095,42	1341205,75	Картометрический метод	2,50	-
226	348095,05	1341193,7	348095,05	1341193,7	Картометрический метод	2,50	-
227	348086,56	1341193,96	348086,56	1341193,96	Картометрический метод	2,50	-
228	348087,3	1341217,99	348087,3	1341217,99	Картометрический метод	2,50	-
229	347779,62	1341681,46	347779,62	1341681,46	Картометрический метод	2,50	-
230	347458,49	1342168,57	347458,49	1342168,57	Картометрический метод	2,50	-
231	347427,18	1342254,54	347427,18	1342254,54	Картометрический метод	2,50	-
232	347410,55	1342284,07	347410,55	1342284,07	Картометрический метод	2,50	-
233	347409,66	1342317,91	347409,66	1342317,91	Картометрический метод	2,50	-
234	347411,5	1342341,04	347411,5	1342341,04	Картометрический метод	2,50	-
235	347388,58	1342350,19	347388,58	1342350,19	Картометрический метод	2,50	-
236	347377,4	1342349,94	347377,4	1342349,94	Картометрический метод	2,50	-
237	347330,91	1342436,09	347330,91	1342436,09	Картометрический метод	2,50	-
238	347235,24	1342654,8	347235,24	1342654,8	Картометрический метод	2,50	-
239	347185,62	1342768,56	347185,62	1342768,56	Картометрический метод	2,50	-
240	347161,73	1342822,04	347161,73	1342822,04	Картометрический метод	2,50	-
241	347063,71	1343073,03	347063,71	1343073,03	Картометрический метод	2,50	-
242	347048,66	1343101,23	347048,66	1343101,23	Картометрический метод	2,50	-
243	347008,35	1343196,79	347008,35	1343196,79	Картометрический метод	2,50	-
244	347005,45	1343217,29	347005,45	1343217,29	Картометрический метод	2,50	-
245	346973,69	1343275,76	346973,69	1343275,76	Картометрический метод	2,50	-
246	346962,78	1343308,04	346962,78	1343308,04	Картометрический метод	2,50	-
247	346649,5	1344019,67	346649,5	1344019,67	Картометрический метод	2,50	-
248	346574,63	1344188,2	346574,63	1344188,2	Картометрический метод	2,50	-
249	346542,84	1344280,39	346542,84	1344280,39	Картометрический метод	2,50	-
250	346405,93	1344585,06	346405,93	1344585,06	Картометрический метод	2,50	-

Сведения о местоположении измененных (уточненных) границ объекта

251	346397,67	1344618,78	346397,67	1344618,78	Картометрический метод	2,50	-
252	346382,22	1344638,39	346382,22	1344638,39	Картометрический метод	2,50	-
253	346282,9	1344889,71	346282,9	1344889,71	Картометрический метод	2,50	-
254	346261,78	1344924,19	346261,78	1344924,19	Картометрический метод	2,50	-
255	346195,01	1345077,67	346195,01	1345077,67	Картометрический метод	2,50	-
256	346121,06	1345263,89	346121,06	1345263,89	Картометрический метод	2,50	-
257	345947,55	1345653,88	345947,55	1345653,88	Картометрический метод	2,50	-
258	345915,02	1345755,31	345915,02	1345755,31	Картометрический метод	2,50	-
259	345841,04	1345893,45	345841,04	1345893,45	Картометрический метод	2,50	-
260	345691,27	1346210,21	345691,27	1346210,21	Картометрический метод	2,50	-
261	345633,61	1346180,53	345633,61	1346180,53	Картометрический метод	2,50	-
262	345606,52	1346177,91	345606,52	1346177,91	Картометрический метод	2,50	-
263	345494,43	1346438,99	345494,43	1346438,99	Картометрический метод	2,50	-
264	345514,97	1346449,56	345514,97	1346449,56	Картометрический метод	2,50	-
265	345466,93	1346555,91	345466,93	1346555,91	Картометрический метод	2,50	-
266	345477,5	1346564,98	345477,5	1346564,98	Картометрический метод	2,50	-
267	345497,44	1346558,33	345497,44	1346558,33	Картометрический метод	2,50	-
268	345555,45	1346463,46	345555,45	1346463,46	Картометрический метод	2,50	-
269	345581,14	1346476,15	345581,14	1346476,15	Картометрический метод	2,50	-
270	345310,71	1347091,71	345310,71	1347091,71	Картометрический метод	2,50	-
271	345200,64	1347256,81	345200,64	1347256,81	Картометрический метод	2,50	-
272	344753,78	1347788,61	344753,78	1347788,61	Картометрический метод	2,50	-
273	344736,74	1347772,96	344736,74	1347772,96	Картометрический метод	2,50	-
274	344698,88	1347824,13	344698,88	1347824,13	Картометрический метод	2,50	-
275	344620	1347927,07	344620	1347927,07	Картометрический метод	2,50	-
276	344609,62	1347939,75	344609,62	1347939,75	Картометрический метод	2,50	-
59	-	-	344600,14	1347952,45	Картометрический метод	2,50	-
60	-	-	344595,38	1347958,26	Картометрический метод	2,50	-
279	344561,93	1347927,98	344561,93	1347927,98	Картометрический метод	2,50	-

Сведения о местоположении измененных (уточненных) границ объекта

280	344536,46	1347904,57	344536,46	1347904,57	Картометрический метод	2,50	-
281	344553,68	1347880,32	344553,68	1347880,32	Картометрический метод	2,50	-
282	344593,51	1347826,68	344593,51	1347826,68	Картометрический метод	2,50	-
283	344644,87	1347759,98	344644,87	1347759,98	Картометрический метод	2,50	-
284	344658,03	1347722,16	344658,03	1347722,16	Картометрический метод	2,50	-
285	344653,29	1347694,28	344653,29	1347694,28	Картометрический метод	2,50	-
286	344817,66	1347557,58	344817,66	1347557,58	Картометрический метод	2,50	-
287	345028,13	1347286,07	345028,13	1347286,07	Картометрический метод	2,50	-
288	344989,05	1347251,49	344989,05	1347251,49	Картометрический метод	2,50	-
289	344995,37	1347247,98	344995,37	1347247,98	Картометрический метод	2,50	-
290	345046,15	1347156,46	345046,15	1347156,46	Картометрический метод	2,50	-
291	345139,11	1347015,99	345139,11	1347015,99	Картометрический метод	2,50	-
292	345153,46	1346988,11	345153,46	1346988,11	Картометрический метод	2,50	-
293	345153,36	1346966,98	345153,36	1346966,98	Картометрический метод	2,50	-
294	345141,41	1346936,15	345141,41	1346936,15	Картометрический метод	2,50	-
295	345151,81	1346910,32	345151,81	1346910,32	Картометрический метод	2,50	-
296	345193,27	1346866,13	345193,27	1346866,13	Картометрический метод	2,50	-
297	345211,56	1346875,22	345211,56	1346875,22	Картометрический метод	2,50	-
298	345245,62	1346809,05	345245,62	1346809,05	Картометрический метод	2,50	-
299	345269,23	1346751,09	345269,23	1346751,09	Картометрический метод	2,50	-
300	345359,59	1346529,21	345359,59	1346529,21	Картометрический метод	2,50	-
301	345451,6	1346303,29	345451,6	1346303,29	Картометрический метод	2,50	-
302	345681,05	1345778,59	345681,05	1345778,59	Картометрический метод	2,50	-
303	345826,51	1345442,03	345826,51	1345442,03	Картометрический метод	2,50	-
304	345945,08	1345164,63	345945,08	1345164,63	Картометрический метод	2,50	-
305	345956,8	1345137,22	345956,8	1345137,22	Картометрический метод	2,50	-
306	346040,61	1344941,13	346040,61	1344941,13	Картометрический метод	2,50	-
307	346238,96	1344475,57	346238,96	1344475,57	Картометрический метод	2,50	-
308	346242,72	1344466,81	346242,72	1344466,81	Картометрический метод	2,50	-

Сведения о местоположении измененных (уточненных) границ объекта

309	346244,26	1344463,21	346244,26	1344463,21	Картометрический метод	2,50	-
310	346552	1343746,4	346552	1343746,4	Картометрический метод	2,50	-
311	346736,96	1343315,7	346736,96	1343315,7	Картометрический метод	2,50	-
312	346944,56	1342828,75	346944,56	1342828,75	Картометрический метод	2,50	-
313	347110,23	1342441,07	347110,23	1342441,07	Картометрический метод	2,50	-
314	347112,06	1342437,33	347112,06	1342437,33	Картометрический метод	2,50	-
315	347245,34	1342165,23	347245,34	1342165,23	Картометрический метод	2,50	-
316	347456,91	1341834,77	347456,91	1341834,77	Картометрический метод	2,50	-
317	347618,34	1341582,62	347618,34	1341582,62	Картометрический метод	2,50	-
318	347643,89	1341544,67	347643,89	1341544,67	Картометрический метод	2,50	-
319	347857,4	1341227,56	347857,4	1341227,56	Картометрический метод	2,50	-
320	347858,72	1341236,23	347858,72	1341236,23	Картометрический метод	2,50	-
321	347869,59	1341234,58	347869,59	1341234,58	Картометрический метод	2,50	-
322	347866,48	1341214,07	347866,48	1341214,07	Картометрический метод	2,50	-
323	347991,38	1341028,57	347991,38	1341028,57	Картометрический метод	2,50	-
324	348432,01	1340369,1	348432,01	1340369,1	Картометрический метод	2,50	-
325	348545,12	1340179,91	348545,12	1340179,91	Картометрический метод	2,50	-
326	348619,71	1339941,63	348619,71	1339941,63	Картометрический метод	2,50	-
327	348630,22	1339651,28	348630,22	1339651,28	Картометрический метод	2,50	-
328	348573,55	1339383,53	348573,55	1339383,53	Картометрический метод	2,50	-
329	348375,08	1338523,8	348375,08	1338523,8	Картометрический метод	2,50	-
330	348367,2	1338488,47	348367,2	1338488,47	Картометрический метод	2,50	-
331	348347,49	1338400,15	348347,49	1338400,15	Картометрический метод	2,50	-
332	348339,1	1338409,8	348339,1	1338409,8	Картометрический метод	2,50	-
333	348280,2	1338165,2	348280,2	1338165,2	Картометрический метод	2,50	-
334	348244,83	1338018,3	348244,83	1338018,3	Картометрический метод	2,50	-
335	348295,14	1338009,67	348295,14	1338009,67	Картометрический метод	2,50	-
336	348241,98	1337800,23	348241,98	1337800,23	Картометрический метод	2,50	-
337	348235,34	1337753,5	348235,34	1337753,5	Картометрический метод	2,50	-

Сведения о местоположении измененных (уточненных) границ объекта

338	348219,01	1337689,06	348219,01	1337689,06	Картометрический метод	2,50	-
339	348180,04	1337511,6	348180,04	1337511,6	Картометрический метод	2,50	-
340	348158,87	1337512,74	348158,87	1337512,74	Картометрический метод	2,50	-
341	348107,89	1337515,5	348107,89	1337515,5	Картометрический метод	2,50	-
342	348116,46	1337542,18	348116,46	1337542,18	Картометрический метод	2,50	-
343	348116,43	1337544,4	348116,43	1337544,4	Картометрический метод	2,50	-
344	348111,95	1337544,34	348111,95	1337544,34	Картометрический метод	2,50	-
345	348111,98	1337542,12	348111,98	1337542,12	Картометрический метод	2,50	-
346	348103,82	1337515,72	348103,82	1337515,72	Картометрический метод	2,50	-
347	348070,7	1337517,51	348070,7	1337517,51	Картометрический метод	2,50	-
348	348045,45	1337518,87	348045,45	1337518,87	Картометрический метод	2,50	-
61	-	-	348023,93	1337520,08	Картометрический метод	2,50	-
62	-	-	347970,68	1337523,08	Картометрический метод	2,50	-
63	-	-	347595,37	1337543,39	Картометрический метод	2,50	-
64	-	-	347453,8	1337552,01	Картометрический метод	2,50	-
65	-	-	347374,86	1337554,19	Картометрический метод	2,50	-
66	-	-	347220,74	1337558,44	Картометрический метод	2,50	-
67	-	-	347129,73	1337559,24	Картометрический метод	2,50	-
68	-	-	346636,83	1337578,19	Картометрический метод	2,50	-
69	-	-	346465,2	1337587,27	Картометрический метод	2,50	-
70	-	-	346442,82	1337588,51	Картометрический метод	2,50	-
71	-	-	346389,92	1337591,44	Картометрический метод	2,50	-
72	-	-	346372,52	1337597,53	Картометрический метод	2,50	-
361	346366,81	1337610,43	346366,81	1337610,43	Картометрический метод	2,50	-
362	346367,32	1337621,2	346367,32	1337621,2	Картометрический метод	2,50	-
363	346365,07	1337632,15	346365,07	1337632,15	Картометрический метод	2,50	-
364	346375,1	1337927,54	346375,1	1337927,54	Картометрический метод	2,50	-
365	346373,92	1337934,96	346373,92	1337934,96	Картометрический метод	2,50	-
366	346375,05	1337952,55	346375,05	1337952,55	Картометрический метод	2,50	-

Сведения о местоположении измененных (уточненных) границ объекта

367	346378,68	1338028,99	346378,68	1338028,99	Картометрический метод	2,50	-
368	346374,91	1338029,68	346374,91	1338029,68	Картометрический метод	2,50	-
369	346378,31	1338160,2	346378,31	1338160,2	Картометрический метод	2,50	-
370	346382,53	1338163,72	346382,53	1338163,72	Картометрический метод	2,50	-
371	346387,25	1338359,49	346387,25	1338359,49	Картометрический метод	2,50	-
372	346399,09	1338850,65	346399,09	1338850,65	Картометрический метод	2,50	-
373	346400,2	1338896,68	346400,2	1338896,68	Картометрический метод	2,50	-
374	346401,26	1338911,83	346401,26	1338911,83	Картометрический метод	2,50	-
375	346397,05	1338931,94	346397,05	1338931,94	Картометрический метод	2,50	-
376	346401,54	1339068,77	346401,54	1339068,77	Картометрический метод	2,50	-
377	346386,09	1339069,48	346386,09	1339069,48	Картометрический метод	2,50	-
378	346371,15	1339070,17	346371,15	1339070,17	Картометрический метод	2,50	-
379	346366,72	1338723,19	346366,72	1338723,19	Картометрический метод	2,50	-
380	346356,39	1338345,2	346356,39	1338345,2	Картометрический метод	2,50	-
381	346353,12	1338312,69	346353,12	1338312,69	Картометрический метод	2,50	-
382	346354,98	1338299,32	346354,98	1338299,32	Картометрический метод	2,50	-
383	346345,55	1337992,07	346345,55	1337992,07	Картометрический метод	2,50	-
384	346335,17	1337610,21	346335,17	1337610,21	Картометрический метод	2,50	-
385	346330,79	1337604,06	346330,79	1337604,06	Картометрический метод	2,50	-
386	346326,92	1337600,2	346326,92	1337600,2	Картометрический метод	2,50	-
387	346327,13	1337589,51	346327,13	1337589,51	Картометрический метод	2,50	-
388	346310,87	1337590,11	346310,87	1337590,11	Картометрический метод	2,50	-
389	346300,76	1337602,35	346300,76	1337602,35	Картометрический метод	2,50	-
390	346261,53	1337602,6	346261,53	1337602,6	Картометрический метод	2,50	-
391	346250,58	1337602,7	346250,58	1337602,7	Картометрический метод	2,50	-
392	346250,23	1337521,27	346250,23	1337521,27	Картометрический метод	2,50	-
393	346283,86	1337521,65	346283,86	1337521,65	Картометрический метод	2,50	-
394	346310,1	1337522,06	346310,1	1337522,06	Картометрический метод	2,50	-
395	346309,8	1337510,26	346309,8	1337510,26	Картометрический метод	2,50	-

Сведения о местоположении измененных (уточненных) границ объекта

396	346310,78	1337508,07	346310,78	1337508,07	Картометрический метод	2,50	-
397	346315,67	1337508,57	346315,67	1337508,57	Картометрический метод	2,50	-
398	346331,99	1337507,67	346331,99	1337507,67	Картометрический метод	2,50	-
399	346332,02	1337467,67	346332,02	1337467,67	Картометрический метод	2,50	-
400	346334,64	1337374,47	346334,64	1337374,47	Картометрический метод	2,50	-
401	346330,52	1337365,58	346330,52	1337365,58	Картометрический метод	2,50	-
402	346325,24	1337355,43	346325,24	1337355,43	Картометрический метод	2,50	-
403	346326,34	1337343,62	346326,34	1337343,62	Картометрический метод	2,50	-
404	346331,12	1337336,71	346331,12	1337336,71	Картометрический метод	2,50	-
405	346330,37	1337310,88	346330,37	1337310,88	Картометрический метод	2,50	-
406	346333,24	1337253,21	346333,24	1337253,21	Картометрический метод	2,50	-
407	346334,91	1337246,69	346334,91	1337246,69	Картометрический метод	2,50	-
408	346343,06	1337227,61	346343,06	1337227,61	Картометрический метод	2,50	-
409	346344,73	1337211,46	346344,73	1337211,46	Картометрический метод	2,50	-
410	346344,27	1337191,31	346344,27	1337191,31	Картометрический метод	2,50	-
411	346347,76	1337181,27	346347,76	1337181,27	Картометрический метод	2,50	-
412	346374,44	1337022,4	346374,44	1337022,4	Картометрический метод	2,50	-
413	346392,83	1336935,13	346392,83	1336935,13	Картометрический метод	2,50	-
414	346422,59	1336825,08	346422,59	1336825,08	Картометрический метод	2,50	-
415	346474,14	1336672,82	346474,14	1336672,82	Картометрический метод	2,50	-
416	346750,43	1335938,83	346750,43	1335938,83	Картометрический метод	2,50	-
417	346789,33	1335823,27	346789,33	1335823,27	Картометрический метод	2,50	-
418	346789,35	1335817,38	346789,35	1335817,38	Картометрический метод	2,50	-
419	346783,59	1335809,58	346783,59	1335809,58	Картометрический метод	2,50	-
420	346790,18	1335796,38	346790,18	1335796,38	Картометрический метод	2,50	-
421	346797,67	1335796,46	346797,67	1335796,46	Картометрический метод	2,50	-
422	346802,39	1335793,96	346802,39	1335793,96	Картометрический метод	2,50	-
423	346817,88	1335752,09	346817,88	1335752,09	Картометрический метод	2,50	-
424	346836,55	1335689,05	346836,55	1335689,05	Картометрический метод	2,50	-

Сведения о местоположении измененных (уточненных) границ объекта

425	347074,54	1335039,92	347074,54	1335039,92	Картометрический метод	2,50	-
426	347104,25	1334956,57	347104,25	1334956,57	Картометрический метод	2,50	-
427	347145,98	1334839,76	347145,98	1334839,76	Картометрический метод	2,50	-
428	347182,19	1334748,49	347182,19	1334748,49	Картометрический метод	2,50	-
429	347190,89	1334732,19	347190,89	1334732,19	Картометрический метод	2,50	-
430	347208,37	1334689,81	347208,37	1334689,81	Картометрический метод	2,50	-
431	347210,07	1334686,17	347210,07	1334686,17	Картометрический метод	2,50	-
432	347254,03	1334583,16	347254,03	1334583,16	Картометрический метод	2,50	-
433	347258,86	1334565,6	347258,86	1334565,6	Картометрический метод	2,50	-
434	347278,53	1334521,73	347278,53	1334521,73	Картометрический метод	2,50	-
435	347305,1	1334463,39	347305,1	1334463,39	Картометрический метод	2,50	-
436	347343,54	1334383,04	347343,54	1334383,04	Картометрический метод	2,50	-
437	347355,77	1334367,85	347355,77	1334367,85	Картометрический метод	2,50	-
438	347420,97	1334242,55	347420,97	1334242,55	Картометрический метод	2,50	-
439	347455,84	1334177,01	347455,84	1334177,01	Картометрический метод	2,50	-
440	347483,08	1334128,18	347483,08	1334128,18	Картометрический метод	2,50	-
441	347518,17	1334065,31	347518,17	1334065,31	Картометрический метод	2,50	-
442	347525,75	1334052,97	347525,75	1334052,97	Картометрический метод	2,50	-
443	347601,31	1333930	347601,31	1333930	Картометрический метод	2,50	-
444	347720	1333748	347720	1333748	Картометрический метод	2,50	-
445	347893	1333497	347893	1333497	Картометрический метод	2,50	-
446	347922	1333460	347922	1333460	Картометрический метод	2,50	-
447	348211	1333038	348211	1333038	Картометрический метод	2,50	-
448	348217	1333027	348217	1333027	Картометрический метод	2,50	-
449	348531	1332568	348531	1332568	Картометрический метод	2,50	-
450	348545	1332545	348545	1332545	Картометрический метод	2,50	-
451	348741	1332268	348741	1332268	Картометрический метод	2,50	-
452	348747,66	1332257	348747,66	1332257	Картометрический метод	2,50	-
453	348756,67	1332213,47	348756,67	1332213,47	Картометрический метод	2,50	-

Сведения о местоположении измененных (уточненных) границ объекта

454	348766	1332226	348766	1332226	Картометрический метод	2,50	-
455	348898	1332030	348898	1332030	Картометрический метод	2,50	-
456	349275,46	1331482,65	349275,46	1331482,65	Картометрический метод	2,50	-
457	349389	1331318	349389	1331318	Картометрический метод	2,50	-
458	349546	1331085	349546	1331085	Картометрический метод	2,50	-
459	349541,74	1331077,9	349541,74	1331077,9	Картометрический метод	2,50	-
460	349536,58	1331069,5	349536,58	1331069,5	Картометрический метод	2,50	-
461	349232	1330566	349232	1330566	Картометрический метод	2,50	-
462	349117	1330352	349117	1330352	Картометрический метод	2,50	-
463	349096	1330306	349096	1330306	Картометрический метод	2,50	-
464	349095,26	1330304,38	349095,26	1330304,38	Картометрический метод	2,50	-
465	349095,93	1330304,34	349095,93	1330304,34	Картометрический метод	2,50	-
466	349189,13	1330298,35	349189,13	1330298,35	Картометрический метод	2,50	-
107	349285,37	1330292,17	349285,37	1330292,17	Картометрический метод	2,50	-
467	349563	1331117	349563	1331117	Картометрический метод	2,50	-
468	349627,5	1331214,84	349627,5	1331214,84	Картометрический метод	2,50	-
469	349635,63	1331219,36	349635,63	1331219,36	Картометрический метод	2,50	-
470	349851,37	1331550,49	349851,37	1331550,49	Картометрический метод	2,50	-
471	349849,47	1331551,78	349849,47	1331551,78	Картометрический метод	2,50	-
472	350140	1331992	350140	1331992	Картометрический метод	2,50	-
473	350212	1332126	350212	1332126	Картометрический метод	2,50	-
474	350232	1332227	350232	1332227	Картометрический метод	2,50	-
475	350223	1332409	350223	1332409	Картометрический метод	2,50	-
476	350173	1332558	350173	1332558	Картометрический метод	2,50	-
477	350103	1332675	350103	1332675	Картометрический метод	2,50	-
478	350088	1332688	350088	1332688	Картометрический метод	2,50	-
479	349990	1332757	349990	1332757	Картометрический метод	2,50	-
480	349244,63	1333219,75	349244,63	1333219,75	Картометрический метод	2,50	-
481	349277	1333231	349277	1333231	Картометрический метод	2,50	-

Сведения о местоположении измененных (уточненных) границ объекта

482	348771	1333516	348771	1333516	Картометрический метод	2,50	-
483	348687	1333585	348687	1333585	Картометрический метод	2,50	-
484	348563	1333703	348563	1333703	Картометрический метод	2,50	-
485	348445	1333836	348445	1333836	Картометрический метод	2,50	-
486	348373	1333928	348373	1333928	Картометрический метод	2,50	-
487	348369,41	1333935,15	348369,41	1333935,15	Картометрический метод	2,50	-
488	348238,38	1334124,85	348238,38	1334124,85	Картометрический метод	2,50	-
489	348057,22	1334385,49	348057,22	1334385,49	Картометрический метод	2,50	-
490	347878,66	1334637	347878,66	1334637	Картометрический метод	2,50	-
491	347740,9	1334896,31	347740,9	1334896,31	Картометрический метод	2,50	-
492	347668,43	1335198,19	347668,43	1335198,19	Картометрический метод	2,50	-
493	347683,33	1335539,21	347683,33	1335539,21	Картометрический метод	2,50	-
494	347790,82	1336008,84	347790,82	1336008,84	Картометрический метод	2,50	-
495	347805,52	1336071,64	347805,52	1336071,64	Картометрический метод	2,50	-
496	347788,08	1336080,33	347788,08	1336080,33	Картометрический метод	2,50	-
497	347790,78	1336089,9	347790,78	1336089,9	Картометрический метод	2,50	-
498	347807,31	1336099,83	347807,31	1336099,83	Картометрический метод	2,50	-
499	347811,91	1336098,91	347811,91	1336098,91	Картометрический метод	2,50	-
500	347917,7	1336550,78	347917,7	1336550,78	Картометрический метод	2,50	-
73	-	-	347895,02	1336569,49	Картометрический метод	2,50	-
74	-	-	347891,37	1336591,05	Картометрический метод	2,50	-
75	-	-	347897,44	1336628,2	Картометрический метод	2,50	-
76	-	-	348041,44	1337259,71	Картометрический метод	2,50	-
77	-	-	348053,29	1337338,66	Картометрический метод	2,50	-
78	-	-	348052,62	1337411,84	Картометрический метод	2,50	-
79	-	-	348046,77	1337484,4	Картометрический метод	2,50	-
80	-	-	348035,26	1337500,12	Картометрический метод	2,50	-
81	-	-	347969,62	1337503,81	Картометрический метод	2,50	-
82	-	-	347594,26	1337524,12	Картометрический метод	2,50	-

Сведения о местоположении измененных (уточненных) границ объекта

83	-	-	347452,94	1337532,72	Картометрический метод	2,50	-
84	-	-	347220,39	1337539,14	Картометрический метод	2,50	-
85	-	-	347129,56	1337539,94	Картометрический метод	2,50	-
86	-	-	346697,68	1337561,22	Картометрический метод	2,50	-
87	-	-	346673,85	1337562,39	Картометрический метод	2,50	-
88	-	-	346673,69	1337563,48	Картометрический метод	2,50	-
89	-	-	346646,46	1337565,47	Картометрический метод	2,50	-
90	-	-	346642,3	1337564,74	Картометрический метод	2,50	-
91	-	-	346641,13	1337564,01	Картометрический метод	2,50	-
92	-	-	346637,43	1337564,19	Картометрический метод	2,50	-
93	-	-	346637,86	1337567,49	Картометрический метод	2,50	-
94	-	-	346551,87	1337573,18	Картометрический метод	2,50	-
523	346368,37	1337581,06	346368,37	1337581,06	Картометрический метод	2,50	-
524	346369,55	1337558,7	346369,55	1337558,7	Картометрический метод	2,50	-
525	346364,61	1337539,41	346364,61	1337539,41	Картометрический метод	2,50	-
526	346362,61	1337506,46	346362,61	1337506,46	Картометрический метод	2,50	-
527	346360,84	1337462,47	346360,84	1337462,47	Картометрический метод	2,50	-
528	346362,57	1337347,53	346362,57	1337347,53	Картометрический метод	2,50	-
529	346364,42	1337336,9	346364,42	1337336,9	Картометрический метод	2,50	-
530	346367,41	1337326,76	346367,41	1337326,76	Картометрический метод	2,50	-
531	346374,35	1337322,08	346374,35	1337322,08	Картометрический метод	2,50	-
532	346374,45	1337319,25	346374,45	1337319,25	Картометрический метод	2,50	-
533	346374,59	1337315,14	346374,59	1337315,14	Картометрический метод	2,50	-
534	346368,28	1337309,79	346368,28	1337309,79	Картометрический метод	2,50	-
535	346365,89	1337304,28	346365,89	1337304,28	Картометрический метод	2,50	-
536	346369,91	1337229,77	346369,91	1337229,77	Картометрический метод	2,50	-
537	346369,95	1337229,04	346369,95	1337229,04	Картометрический метод	2,50	-
538	346370,66	1337216,45	346370,66	1337216,45	Картометрический метод	2,50	-
539	346375,95	1337175,33	346375,95	1337175,33	Картометрический метод	2,50	-

Сведения о местоположении измененных (уточненных) границ объекта

540	346381,38	1337133,9	346381,38	1337133,9	Картометрический метод	2,50	-
541	346387,89	1337084,16	346387,89	1337084,16	Картометрический метод	2,50	-
542	346432,87	1336888,28	346432,87	1336888,28	Картометрический метод	2,50	-
543	346480,74	1336739,56	346480,74	1336739,56	Картометрический метод	2,50	-
544	346549,59	1336561,81	346549,59	1336561,81	Картометрический метод	2,50	-
545	346801,29	1335863,27	346801,29	1335863,27	Картометрический метод	2,50	-
546	346802,73	1335859,28	346802,73	1335859,28	Картометрический метод	2,50	-
547	346809,46	1335841,6	346809,46	1335841,6	Картометрический метод	2,50	-
548	346811,32	1335836,72	346811,32	1335836,72	Картометрический метод	2,50	-
549	346814,83	1335831,48	346814,83	1335831,48	Картометрический метод	2,50	-
550	346819,9	1335830,22	346819,9	1335830,22	Картометрический метод	2,50	-
551	346827,42	1335830,92	346827,42	1335830,92	Картометрический метод	2,50	-
552	346833,47	1335813,84	346833,47	1335813,84	Картометрический метод	2,50	-
553	346828,64	1335808,14	346828,64	1335808,14	Картометрический метод	2,50	-
554	346828,21	1335802,69	346828,21	1335802,69	Картометрический метод	2,50	-
555	347094,43	1335077,61	347094,43	1335077,61	Картометрический метод	2,50	-
556	347238,28	1334689,09	347238,28	1334689,09	Картометрический метод	2,50	-
557	347309,89	1334527,98	347309,89	1334527,98	Картометрический метод	2,50	-
558	347375,18	1334390,69	347375,18	1334390,69	Картометрический метод	2,50	-
559	347457,77	1334227,05	347457,77	1334227,05	Картометрический метод	2,50	-
560	347536,25	1334089,98	347536,25	1334089,98	Картометрический метод	2,50	-
561	347630,86	1333932,45	347630,86	1333932,45	Картометрический метод	2,50	-
562	347721,06	1333796,83	347721,06	1333796,83	Картометрический метод	2,50	-
563	347879,55	1333562,57	347879,55	1333562,57	Картометрический метод	2,50	-
564	347888,73	1333544,62	347888,73	1333544,62	Картометрический метод	2,50	-
565	348033,42	1333339,13	348033,42	1333339,13	Картометрический метод	2,50	-
566	348222,33	1333068,29	348222,33	1333068,29	Картометрический метод	2,50	-
567	348227,32	1333063,83	348227,32	1333063,83	Картометрический метод	2,50	-
568	348235,38	1333062,28	348235,38	1333062,28	Картометрический метод	2,50	-

Сведения о местоположении измененных (уточненных) границ объекта

569	348239,13	1333061,87	348239,13	1333061,87	Картометрический метод	2,50	-
570	348245,59	1333051,87	348245,59	1333051,87	Картометрический метод	2,50	-
571	348242	1333049	348242	1333049	Картометрический метод	2,50	-
572	348240,73	1333043,03	348240,73	1333043,03	Картометрический метод	2,50	-
573	348243,5	1333036,02	348243,5	1333036,02	Картометрический метод	2,50	-
574	348848,14	1332165,62	348848,14	1332165,62	Картометрический метод	2,50	-
575	348895	1332096	348895	1332096	Картометрический метод	2,50	-
576	348960,74	1331997,04	348960,74	1331997,04	Картометрический метод	2,50	-
577	349145,21	1331726,37	349145,21	1331726,37	Картометрический метод	2,50	-
578	349409,39	1331343,41	349409,39	1331343,41	Картометрический метод	2,50	-
467	349563	1331117	349563	1331117	Картометрический метод	2,50	-
ЗУ(5)							
579	346561,15	1339321,22	346561,15	1339321,22	Картометрический метод	2,50	-
580	346552,67	1339420,86	346552,67	1339420,86	Картометрический метод	2,50	-
581	346453,03	1339412,39	346453,03	1339412,39	Картометрический метод	2,50	-
582	346461,5	1339312,75	346461,5	1339312,75	Картометрический метод	2,50	-
579	346561,15	1339321,22	346561,15	1339321,22	Картометрический метод	2,50	-
ЗУ(6)							
95	346397,44	1339217,01	346397,44	1339217,01	Картометрический метод	2,50	-
96	346389,66	1339312,84	346389,66	1339312,84	Картометрический метод	2,50	-
97	346382,36	1339402,84	346382,36	1339402,84	Картометрический метод	2,50	-
98	346382,04	1339447,01	346382,04	1339447,01	Картометрический метод	2,50	-
99	346379,01	1339476,71	346379,01	1339476,71	Картометрический метод	2,50	-
100	346408,62	1339457,57	346408,62	1339457,57	Картометрический метод	2,50	-
101	346420,02	1339475,21	346420,02	1339475,21	Картометрический метод	2,50	-
102	346430,53	1339478,46	346430,53	1339478,46	Картометрический метод	2,50	-
103	346431,26	1339476,07	346431,26	1339476,07	Картометрический метод	2,50	-
104	346449,72	1339481,37	346449,72	1339481,37	Картометрический метод	2,50	-
105	346444,79	1339519,88	346444,79	1339519,88	Картометрический метод	2,50	-
106	346442,05	1339541,23	346442,05	1339541,23	Картометрический метод	2,50	-

Сведения о местоположении измененных (уточненных) границ объекта

107	346439,41	1339561,91	346439,41	1339561,91	Картометрический метод	2,50	-
108	346513,79	1339572,34	346513,79	1339572,34	Картометрический метод	2,50	-
109	346485,55	1339705,12	346485,55	1339705,12	Картометрический метод	2,50	-
110	346417,76	1339698,23	346417,76	1339698,23	Картометрический метод	2,50	-
111	346436,26	1339561,49	346436,26	1339561,49	Картометрический метод	2,50	-
112	346369,54	1339552,52	346369,54	1339552,52	Картометрический метод	2,50	-
113	346377,65	1339487,59	346377,65	1339487,59	Картометрический метод	2,50	-
114	346374,43	1339490,43	346374,43	1339490,43	Картометрический метод	2,50	-
115	346352,25	1339661,94	346352,25	1339661,94	Картометрический метод	2,50	-
116	346352,27	1339680,11	346352,27	1339680,11	Картометрический метод	2,50	-
117	346349,34	1339710,88	346349,34	1339710,88	Картометрический метод	2,50	-
118	346341,59	1339765,64	346341,59	1339765,64	Картометрический метод	2,50	-
119	346316,96	1339910,23	346316,96	1339910,23	Картометрический метод	2,50	-
120	346309,69	1339929,13	346309,69	1339929,13	Картометрический метод	2,50	-
121	346312,17	1339938,7	346312,17	1339938,7	Картометрический метод	2,50	-
122	346309,76	1339949,85	346309,76	1339949,85	Картометрический метод	2,50	-
123	346305,45	1339953,67	346305,45	1339953,67	Картометрический метод	2,50	-
124	346298,65	1339969,64	346298,65	1339969,64	Картометрический метод	2,50	-
125	346263,87	1340126,47	346263,87	1340126,47	Картометрический метод	2,50	-
126	346237,01	1340235,3	346237,01	1340235,3	Картометрический метод	2,50	-
127	346233,14	1340257,77	346233,14	1340257,77	Картометрический метод	2,50	-
128	346229,21	1340268,4	346229,21	1340268,4	Картометрический метод	2,50	-
129	346036,81	1341012,28	346036,81	1341012,28	Картометрический метод	2,50	-
130	345973,99	1341255,77	345973,99	1341255,77	Картометрический метод	2,50	-
131	345877,3	1341611,16	345877,3	1341611,16	Картометрический метод	2,50	-
132	345820,86	1341785,11	345820,86	1341785,11	Картометрический метод	2,50	-
133	345779,48	1341891,59	345779,48	1341891,59	Картометрический метод	2,50	-
134	345746,62	1341966,96	345746,62	1341966,96	Картометрический метод	2,50	-
135	345696,01	1342074,73	345696,01	1342074,73	Картометрический метод	2,50	-

Сведения о местоположении измененных (уточненных) границ объекта

136	345591,64	1342269,34	345591,64	1342269,34	Картометрический метод	2,50	-
137	345483,16	1342440,67	345483,16	1342440,67	Картометрический метод	2,50	-
138	345375,73	1342591,88	345375,73	1342591,88	Картометрический метод	2,50	-
139	345319,3	1342664,03	345319,3	1342664,03	Картометрический метод	2,50	-
140	345250,22	1342744,04	345250,22	1342744,04	Картометрический метод	2,50	-
141	345216,04	1342783,62	345216,04	1342783,62	Картометрический метод	2,50	-
142	345108,11	1342892,37	345108,11	1342892,37	Картометрический метод	2,50	-
143	344967,73	1343024,08	344967,73	1343024,08	Картометрический метод	2,50	-
144	344843,97	1343126,44	344843,97	1343126,44	Картометрический метод	2,50	-
145	344655,06	1343269,8	344655,06	1343269,8	Картометрический метод	2,50	-
146	344643,54	1343287,37	344643,54	1343287,37	Картометрический метод	2,50	-
147	344635,31	1343292,62	344635,31	1343292,62	Картометрический метод	2,50	-
148	344619,34	1343295	344619,34	1343295	Картометрический метод	2,50	-
149	344592,85	1343312,06	344592,85	1343312,06	Картометрический метод	2,50	-
150	344582,05	1343326,33	344582,05	1343326,33	Картометрический метод	2,50	-
151	344582,69	1343340,2	344582,69	1343340,2	Картометрический метод	2,50	-
152	344585,17	1343355,07	344585,17	1343355,07	Картометрический метод	2,50	-
153	344630,02	1343415,18	344630,02	1343415,18	Картометрический метод	2,50	-
154	344612,75	1343428,32	344612,75	1343428,32	Картометрический метод	2,50	-
155	344602,97	1343419,83	344602,97	1343419,83	Картометрический метод	2,50	-
156	344568,93	1343367,46	344568,93	1343367,46	Картометрический метод	2,50	-
157	344559,15	1343358,96	344559,15	1343358,96	Картометрический метод	2,50	-
158	344546,95	1343353,19	344546,95	1343353,19	Картометрический метод	2,50	-
159	344532,09	1343355,93	344532,09	1343355,93	Картометрический метод	2,50	-
160	344353,99	1343488	344353,99	1343488	Картометрический метод	2,50	-
161	343446,47	1344160,97	343446,47	1344160,97	Картометрический метод	2,50	-
162	343234,68	1344327,75	343234,68	1344327,75	Картометрический метод	2,50	-
163	343007,3	1344521,8	343007,3	1344521,8	Картометрический метод	2,50	-
164	342852,98	1344657,84	342852,98	1344657,84	Картометрический метод	2,50	-

Сведения о местоположении измененных (уточненных) границ объекта

165	342841,69	1344651,21	342841,69	1344651,21	Картометрический метод	2,50	-
166	342827,12	1344642,25	342827,12	1344642,25	Картометрический метод	2,50	-
167	342975,39	1344507,16	342975,39	1344507,16	Картометрический метод	2,50	-
168	342980,68	1344499,3	342980,68	1344499,3	Картометрический метод	2,50	-
169	342980,42	1344494,31	342980,42	1344494,31	Картометрический метод	2,50	-
170	342949,29	1344463,67	342949,29	1344463,67	Картометрический метод	2,50	-
171	342970,61	1344444,01	342970,61	1344444,01	Картометрический метод	2,50	-
172	342985,12	1344441,21	342985,12	1344441,21	Картометрический метод	2,50	-
173	343011,49	1344466,71	343011,49	1344466,71	Картометрический метод	2,50	-
174	343019,51	1344467,8	343019,51	1344467,8	Картометрический метод	2,50	-
175	343024,34	1344464,17	343024,34	1344464,17	Картометрический метод	2,50	-
176	343208,24	1344306,06	343208,24	1344306,06	Картометрический метод	2,50	-
177	343385,24	1344165,47	343385,24	1344165,47	Картометрический метод	2,50	-
178	343861,46	1343809,71	343861,46	1343809,71	Картометрический метод	2,50	-
179	344128,28	1343613,9	344128,28	1343613,9	Картометрический метод	2,50	-
180	344539,43	1343314,1	344539,43	1343314,1	Картометрический метод	2,50	-
181	344542,18	1343312,06	344542,18	1343312,06	Картометрический метод	2,50	-
182	344778,53	1343140,08	344778,53	1343140,08	Картометрический метод	2,50	-
183	344872,6	1343066,79	344872,6	1343066,79	Картометрический метод	2,50	-
184	344986,13	1342970,11	344986,13	1342970,11	Картометрический метод	2,50	-
185	345091,67	1342867,71	345091,67	1342867,71	Картометрический метод	2,50	-
186	345195,8	1342762,58	345195,8	1342762,58	Картометрический метод	2,50	-
187	345330,39	1342603,54	345330,39	1342603,54	Картометрический метод	2,50	-
188	345355,02	1342572,39	345355,02	1342572,39	Картометрический метод	2,50	-
189	345438,53	1342458,3	345438,53	1342458,3	Картометрический метод	2,50	-
190	345465,34	1342422,29	345465,34	1342422,29	Картометрический метод	2,50	-
191	345509,83	1342352,26	345509,83	1342352,26	Картометрический метод	2,50	-
192	345564,11	1342261,16	345564,11	1342261,16	Картометрический метод	2,50	-
193	345616,17	1342172,24	345616,17	1342172,24	Картометрический метод	2,50	-

Сведения о местоположении измененных (уточненных) границ объекта

194	345670,87	1342063,9	345670,87	1342063,9	Картометрический метод	2,50	-
195	345725,83	1341947,84	345725,83	1341947,84	Картометрический метод	2,50	-
196	345730,75	1341935,38	345730,75	1341935,38	Картометрический метод	2,50	-
197	345756,64	1341870,62	345756,64	1341870,62	Картометрический метод	2,50	-
198	345809,35	1341731,65	345809,35	1341731,65	Картометрический метод	2,50	-
199	345850,1	1341604,35	345850,1	1341604,35	Картометрический метод	2,50	-
200	345877,42	1341508,5	345877,42	1341508,5	Картометрический метод	2,50	-
201	345908,73	1341394,95	345908,73	1341394,95	Картометрический метод	2,50	-
202	345913,23	1341390,12	345913,23	1341390,12	Картометрический метод	2,50	-
203	345955,12	1341219,14	345955,12	1341219,14	Картометрический метод	2,50	-
204	346008,55	1341017,27	346008,55	1341017,27	Картометрический метод	2,50	-
205	346085,16	1340710,67	346085,16	1340710,67	Картометрический метод	2,50	-
206	346147,01	1340489,8	346147,01	1340489,8	Картометрический метод	2,50	-
207	346205,8	1340243,69	346205,8	1340243,69	Картометрический метод	2,50	-
208	346218,56	1340205,01	346218,56	1340205,01	Картометрический метод	2,50	-
209	346253,97	1340054,41	346253,97	1340054,41	Картометрический метод	2,50	-
210	346252,96	1340050,96	346252,96	1340050,96	Картометрический метод	2,50	-
211	346226,75	1340040,28	346226,75	1340040,28	Картометрический метод	2,50	-
212	346198,89	1340096,35	346198,89	1340096,35	Картометрический метод	2,50	-
213	346149,45	1340195,84	346149,45	1340195,84	Картометрический метод	2,50	-
214	346109,15	1340175,82	346109,15	1340175,82	Картометрический метод	2,50	-
215	346126,95	1340140	346126,95	1340140	Картометрический метод	2,50	-
216	346172,09	1340022,4	346172,09	1340022,4	Картометрический метод	2,50	-
217	346081,42	1340000,72	346081,42	1340000,72	Картометрический метод	2,50	-
218	345995,25	1339975,33	345995,25	1339975,33	Картометрический метод	2,50	-
219	345935,41	1339948,61	345935,41	1339948,61	Картометрический метод	2,50	-
220	345904,1	1339934,62	345904,1	1339934,62	Картометрический метод	2,50	-
221	345860,92	1339909,77	345860,92	1339909,77	Картометрический метод	2,50	-
222	345833,46	1339917,36	345833,46	1339917,36	Картометрический метод	2,50	-

Сведения о местоположении измененных (уточненных) границ объекта

223	-	-	345820,17	1339924,01	Картометрический метод	2,50	-
224	-	-	345813,83	1339927,18	Картометрический метод	2,50	-
225	345720,54	1339973,85	345720,54	1339973,85	Картометрический метод	2,50	-
226	345625,03	1340013,65	345625,03	1340013,65	Картометрический метод	2,50	-
227	345477,7	1340064,07	345477,7	1340064,07	Картометрический метод	2,50	-
228	345416,42	1340081,32	345416,42	1340081,32	Картометрический метод	2,50	-
229	345346,82	1340100,91	345346,82	1340100,91	Картометрический метод	2,50	-
230	345345,83	1340101,18	345345,83	1340101,18	Картометрический метод	2,50	-
231	345343,33	1340093,01	345343,33	1340093,01	Картометрический метод	2,50	-
232	345339,77	1340081,21	345339,77	1340081,21	Картометрический метод	2,50	-
233	345361,2	1340057,1	345361,2	1340057,1	Картометрический метод	2,50	-
234	345468,4	1340030,8	345468,4	1340030,8	Картометрический метод	2,50	-
235	345529,6	1340015,6	345529,6	1340015,6	Картометрический метод	2,50	-
236	345761,03	1339925,06	345761,03	1339925,06	Картометрический метод	2,50	-
237	345782,9	1339916,5	345782,9	1339916,5	Картометрический метод	2,50	-
238	345814,05	1339880,59	345814,05	1339880,59	Картометрический метод	2,50	-
239	345834,93	1339856,51	345834,93	1339856,51	Картометрический метод	2,50	-
240	345840,3	1339847,49	345840,3	1339847,49	Картометрический метод	2,50	-
241	345841,63	1339845,26	345841,63	1339845,26	Картометрический метод	2,50	-
242	345845,28	1339839,22	345845,28	1339839,22	Картометрический метод	2,50	-
243	345849,54	1339841,43	345849,54	1339841,43	Картометрический метод	2,50	-
244	345869,57	1339851,83	345869,57	1339851,83	Картометрический метод	2,50	-
245	345870,97	1339860,96	345870,97	1339860,96	Картометрический метод	2,50	-
246	345919,34	1339920,66	345919,34	1339920,66	Картометрический метод	2,50	-
247	346000,54	1339956,09	346000,54	1339956,09	Картометрический метод	2,50	-
248	346087,66	1339982,67	346087,66	1339982,67	Картометрический метод	2,50	-
249	346202,83	1340007,77	346202,83	1340007,77	Картометрический метод	2,50	-
250	346260,41	1340012,2	346260,41	1340012,2	Картометрический метод	2,50	-
251	346264,46	1339997,26	346264,46	1339997,26	Картометрический метод	2,50	-

Сведения о местоположении измененных (уточненных) границ объекта

252	346264,53	1339974,92	346264,53	1339974,92	Картометрический метод	2,50	-
253	346275,73	1339933,77	346275,73	1339933,77	Картометрический метод	2,50	-
254	346287,63	1339874	346287,63	1339874	Картометрический метод	2,50	-
255	346292,37	1339842,6	346292,37	1339842,6	Картометрический метод	2,50	-
256	346302,99	1339792,17	346302,99	1339792,17	Картометрический метод	2,50	-
257	346326,99	1339628,18	346326,99	1339628,18	Картометрический метод	2,50	-
258	346345,4	1339488,3	346345,4	1339488,3	Картометрический метод	2,50	-
259	346352,84	1339410,74	346352,84	1339410,74	Картометрический метод	2,50	-
260	346357,42	1339377,07	346357,42	1339377,07	Картометрический метод	2,50	-
261	346359,77	1339346,1	346359,77	1339346,1	Картометрический метод	2,50	-
262	346363,72	1339316,08	346363,72	1339316,08	Картометрический метод	2,50	-
263	346363,86	1339219,49	346363,86	1339219,49	Картометрический метод	2,50	-
264	346381,98	1339218,15	346381,98	1339218,15	Картометрический метод	2,50	-
95	346397,44	1339217,01	346397,44	1339217,01	Картометрический метод	2,50	-
ЗУ(7)							
751	342717,86	1344749,2	342717,86	1344749,2	Картометрический метод	2,50	-
752	342715,49	1344771,11	342715,49	1344771,11	Картометрический метод	2,50	-
753	342710,73	1344794,32	342710,73	1344794,32	Картометрический метод	2,50	-
754	342704,48	1344796,95	342704,48	1344796,95	Картометрический метод	2,50	-
755	342467,84	1345055,43	342467,84	1345055,43	Картометрический метод	2,50	-
756	342436,42	1345048,81	342436,42	1345048,81	Картометрический метод	2,50	-
757	342494,35	1344985,49	342494,35	1344985,49	Картометрический метод	2,50	-
758	342647,49	1344821,02	342647,49	1344821,02	Картометрический метод	2,50	-
751	342717,86	1344749,2	342717,86	1344749,2	Картометрический метод	2,50	-
ЗУ(8)							
759	344428,48	1340278,64	344428,48	1340278,64	Картометрический метод	2,50	-
760	344420	1340280,13	344420	1340280,13	Картометрический метод	2,50	-
761	344303,67	1340301,19	344303,67	1340301,19	Картометрический метод	2,50	-
762	344178,64	1340325,53	344178,64	1340325,53	Картометрический метод	2,50	-
763	343810,04	1340377,58	343810,04	1340377,58	Картометрический метод	2,50	-

Сведения о местоположении измененных (уточненных) границ объекта

764	343760,35	1340383,64	343760,35	1340383,64	Картометрический метод	2,50	-
765	343704,69	1340378,2	343704,69	1340378,2	Картометрический метод	2,50	-
766	343096,15	1340245,36	343096,15	1340245,36	Картометрический метод	2,50	-
767	343034,94	1340218,12	343034,94	1340218,12	Картометрический метод	2,50	-
768	342493,56	1339812,46	342493,56	1339812,46	Картометрический метод	2,50	-
769	342441,36	1339774,49	342441,36	1339774,49	Картометрический метод	2,50	-
770	342260,95	1339628,04	342260,95	1339628,04	Картометрический метод	2,50	-
771	342135,76	1339520,16	342135,76	1339520,16	Картометрический метод	2,50	-
772	342110,42	1339495,47	342110,42	1339495,47	Картометрический метод	2,50	-
773	342073,03	1339464,94	342073,03	1339464,94	Картометрический метод	2,50	-
774	342041,79	1339452,06	342041,79	1339452,06	Картометрический метод	2,50	-
775	341941,4	1339416,26	341941,4	1339416,26	Картометрический метод	2,50	-
776	341771,47	1339361,47	341771,47	1339361,47	Картометрический метод	2,50	-
777	341716,27	1339342,18	341716,27	1339342,18	Картометрический метод	2,50	-
778	341656,22	1339316,97	341656,22	1339316,97	Картометрический метод	2,50	-
779	341548,8	1339273,69	341548,8	1339273,69	Картометрический метод	2,50	-
780	341510,94	1339261,71	341510,94	1339261,71	Картометрический метод	2,50	-
781	341488,15	1339255,14	341488,15	1339255,14	Картометрический метод	2,50	-
782	341426,11	1339236,13	341426,11	1339236,13	Картометрический метод	2,50	-
783	341272,54	1339199,08	341272,54	1339199,08	Картометрический метод	2,50	-
784	341145,72	1339168,81	341145,72	1339168,81	Картометрический метод	2,50	-
785	341124,81	1339164,11	341124,81	1339164,11	Картометрический метод	2,50	-
786	341102,27	1339160,8	341102,27	1339160,8	Картометрический метод	2,50	-
787	341108,46	1339138,99	341108,46	1339138,99	Картометрический метод	2,50	-
788	341131,23	1339143,95	341131,23	1339143,95	Картометрический метод	2,50	-
789	341132,29	1339144,18	341132,29	1339144,18	Картометрический метод	2,50	-
790	341148,12	1339148,21	341148,12	1339148,21	Картометрический метод	2,50	-
791	341277,48	1339178,36	341277,48	1339178,36	Картометрический метод	2,50	-
792	341431,73	1339215,57	341431,73	1339215,57	Картометрический метод	2,50	-

Сведения о местоположении измененных (уточненных) границ объекта

793	341494,22	1339234,72	341494,22	1339234,72	Картометрический метод	2,50	-
794	341517,1	1339241,32	341517,1	1339241,32	Картометрический метод	2,50	-
265	-	-	341556	1339253,63	Картометрический метод	2,50	-
266	-	-	341663,53	1339296,95	Картометрический метод	2,50	-
267	-	-	341727,25	1339322,35	Картометрический метод	2,50	-
798	341778,71	1339341,1	341778,71	1339341,1	Картометрический метод	2,50	-
799	341948,56	1339396,2	341948,56	1339396,2	Картометрический метод	2,50	-
800	342049,43	1339432,17	342049,43	1339432,17	Картометрический метод	2,50	-
801	342084,07	1339446,45	342084,07	1339446,45	Картометрический метод	2,50	-
802	342124,61	1339479,56	342124,61	1339479,56	Картометрический метод	2,50	-
803	342150,16	1339504,45	342150,16	1339504,45	Картометрический метод	2,50	-
804	342274,61	1339611,7	342274,61	1339611,7	Картометрический метод	2,50	-
805	342454,34	1339757,6	342454,34	1339757,6	Картометрический метод	2,50	-
806	342506,21	1339795,32	342506,21	1339795,32	Картометрический метод	2,50	-
807	343045,64	1340199,52	343045,64	1340199,52	Картометрический метод	2,50	-
808	343103,71	1340224,14	343103,71	1340224,14	Картометрический метод	2,50	-
809	343708,03	1340357,13	343708,03	1340357,13	Картометрический метод	2,50	-
810	343760,09	1340362,21	343760,09	1340362,21	Картометрический метод	2,50	-
811	343807,26	1340356,46	343807,26	1340356,46	Картометрический метод	2,50	-
812	344175,12	1340304,51	344175,12	1340304,51	Картометрический метод	2,50	-
813	344299,87	1340280,22	344299,87	1340280,22	Картометрический метод	2,50	-
814	344417,11	1340262,06	344417,11	1340262,06	Картометрический метод	2,50	-
815	344424,29	1340260,89	344424,29	1340260,89	Картометрический метод	2,50	-
816	344426,13	1340268,68	344426,13	1340268,68	Картометрический метод	2,50	-
759	344428,48	1340278,64	344428,48	1340278,64	Картометрический метод	2,50	-
3У1(9)							
817	343825,62	1329254,18	343825,62	1329254,18	Картометрический метод	2,50	-
818	343856,63	1329301,43	343856,63	1329301,43	Картометрический метод	2,50	-
819	343877,3	1329369,35	343877,3	1329369,35	Картометрический метод	2,50	-
820	343890,59	1329431,37	343890,59	1329431,37	Картометрический метод	2,50	-

Сведения о местоположении измененных (уточненных) границ объекта

821	343899,45	1329460,9	343899,45	1329460,9	Картометрический метод	2,50	-
822	343903,88	1329491,91	343903,88	1329491,91	Картометрический метод	2,50	-
823	343904,3	1329492,13	343904,3	1329492,13	Картометрический метод	2,50	-
824	343880,78	1329490,46	343880,78	1329490,46	Картометрический метод	2,50	-
825	343880,25	1329490,43	343880,25	1329490,43	Картометрический метод	2,50	-
826	343875,82	1329447,61	343875,82	1329447,61	Картометрический метод	2,50	-
827	343868,44	1329407,74	343868,44	1329407,74	Картометрический метод	2,50	-
828	343861,06	1329373,78	343861,06	1329373,78	Картометрический метод	2,50	-
829	343838,91	1329308,82	343838,91	1329308,82	Картометрический метод	2,50	-
830	343813,81	1329266	343813,81	1329266	Картометрический метод	2,50	-
831	343737,03	1329183,31	343737,03	1329183,31	Картометрический метод	2,50	-
832	343683,87	1329130,15	343683,87	1329130,15	Картометрический метод	2,50	-
833	343642,53	1329078,48	343642,53	1329078,48	Картометрический метод	2,50	-
834	343629,24	1329053,38	343629,24	1329053,38	Картометрический метод	2,50	-
835	343615,34	1329031,37	343615,34	1329031,37	Картометрический метод	2,50	-
836	343638,2	1329040,45	343638,2	1329040,45	Картометрический метод	2,50	-
837	343655,82	1329068,14	343655,82	1329068,14	Картометрический метод	2,50	-
838	343697,16	1329118,34	343697,16	1329118,34	Картометрический метод	2,50	-
839	343748,84	1329172,97	343748,84	1329172,97	Картометрический метод	2,50	-
817	343825,62	1329254,18	343825,62	1329254,18	Картометрический метод	2,50	-
ЗУ1(10)							
840	343848,74	1330097,49	343848,74	1330097,49	Картометрический метод	2,50	-
841	343859,3	1330110,75	343859,3	1330110,75	Картометрический метод	2,50	-
842	343834,68	1330157,65	343834,68	1330157,65	Картометрический метод	2,50	-
843	343767,71	1330283,9	343767,71	1330283,9	Картометрический метод	2,50	-
844	343743,04	1330323,68	343743,04	1330323,68	Картометрический метод	2,50	-
845	343719,29	1330356,3	343719,29	1330356,3	Картометрический метод	2,50	-
846	343689,1	1330389,54	343689,1	1330389,54	Картометрический метод	2,50	-
847	343677,93	1330403,06	343677,93	1330403,06	Картометрический метод	2,50	-
848	343665,19	1330414,87	343665,19	1330414,87	Картометрический метод	2,50	-

Сведения о местоположении измененных (уточненных) границ объекта

849	343653,05	1330425,56	343653,05	1330425,56	Картометрический метод	2,50	-
850	343642,64	1330417,67	343642,64	1330417,67	Картометрический метод	2,50	-
851	343641,87	1330417,09	343641,87	1330417,09	Картометрический метод	2,50	-
852	343630,3	1330403,13	343630,3	1330403,13	Картометрический метод	2,50	-
853	343643,7	1330408,72	343643,7	1330408,72	Картометрический метод	2,50	-
854	343654,1	1330399,17	343654,1	1330399,17	Картометрический метод	2,50	-
855	343663,88	1330388,54	343663,88	1330388,54	Картометрический метод	2,50	-
856	343687,45	1330368,08	343687,45	1330368,08	Картометрический метод	2,50	-
857	343707,28	1330346,97	343707,28	1330346,97	Картометрический метод	2,50	-
858	343730,28	1330313,02	343730,28	1330313,02	Картометрический метод	2,50	-
859	343741,95	1330294,36	343741,95	1330294,36	Картометрический метод	2,50	-
860	343737,65	1330288,08	343737,65	1330288,08	Картометрический метод	2,50	-
861	343721,91	1330274,92	343721,91	1330274,92	Картометрический метод	2,50	-
862	343725,24	1330269,56	343725,24	1330269,56	Картометрический метод	2,50	-
863	343741,81	1330276,76	343741,81	1330276,76	Картометрический метод	2,50	-
864	343748,65	1330279,09	343748,65	1330279,09	Картометрический метод	2,50	-
865	343753,36	1330275,8	343753,36	1330275,8	Картометрический метод	2,50	-
866	343826,5	1330140,77	343826,5	1330140,77	Картометрический метод	2,50	-
840	343848,74	1330097,49	343848,74	1330097,49	Картометрический метод	2,50	-
ЗУ1(11)							
867	343042,46	1331266	343042,46	1331266	Картометрический метод	2,50	-
868	343055,57	1331274,32	343055,57	1331274,32	Картометрический метод	2,50	-
869	343039,96	1331302,86	343039,96	1331302,86	Картометрический метод	2,50	-
870	343018,31	1331401,52	343018,31	1331401,52	Картометрический метод	2,50	-
871	343007,13	1331443,62	343007,13	1331443,62	Картометрический метод	2,50	-
872	342979,96	1331514,73	342979,96	1331514,73	Картометрический метод	2,50	-
873	342972,21	1331536,11	342972,21	1331536,11	Картометрический метод	2,50	-
874	342967,53	1331537,99	342967,53	1331537,99	Картометрический метод	2,50	-
875	342958,86	1331560,38	342958,86	1331560,38	Картометрический метод	2,50	-
876	342960,99	1331565,53	342960,99	1331565,53	Картометрический метод	2,50	-

Сведения о местоположении измененных (уточненных) границ объекта

877	342932,97	1331628,79	342932,97	1331628,79	Картометрический метод	2,50	-
878	342903,16	1331687,8	342903,16	1331687,8	Картометрический метод	2,50	-
879	342857,19	1331764,53	342857,19	1331764,53	Картометрический метод	2,50	-
880	342793,03	1331832,64	342793,03	1331832,64	Картометрический метод	2,50	-
881	342785,36	1331832,57	342785,36	1331832,57	Картометрический метод	2,50	-
882	342780,87	1331825,4	342780,87	1331825,4	Картометрический метод	2,50	-
883	342849,23	1331754,44	342849,23	1331754,44	Картометрический метод	2,50	-
884	342891,15	1331684,04	342891,15	1331684,04	Картометрический метод	2,50	-
885	342919,6	1331622,33	342919,6	1331622,33	Картометрический метод	2,50	-
886	342944,6	1331560,93	342944,6	1331560,93	Картометрический метод	2,50	-
887	342950,63	1331557,11	342950,63	1331557,11	Картометрический метод	2,50	-
888	342957,76	1331540,55	342957,76	1331540,55	Картометрический метод	2,50	-
889	342954,71	1331535,97	342954,71	1331535,97	Картометрический метод	2,50	-
890	342966,64	1331509,87	342966,64	1331509,87	Картометрический метод	2,50	-
891	342992,93	1331438,58	342992,93	1331438,58	Картометрический метод	2,50	-
892	343005,14	1331398,54	343005,14	1331398,54	Картометрический метод	2,50	-
893	343025,74	1331297,34	343025,74	1331297,34	Картометрический метод	2,50	-
867	343042,46	1331266	343042,46	1331266	Картометрический метод	2,50	-
ЗУ(12)							
894	342425,21	1332711,2	342425,21	1332711,2	Картометрический метод	2,50	-
895	342419,33	1332720,4	342419,33	1332720,4	Картометрический метод	2,50	-
896	342386,08	1332771,68	342386,08	1332771,68	Картометрический метод	2,50	-
897	342364,58	1332802,98	342364,58	1332802,98	Картометрический метод	2,50	-
898	342363,3	1332805,88	342363,3	1332805,88	Картометрический метод	2,50	-
899	342350,79	1332805,17	342350,79	1332805,17	Картометрический метод	2,50	-
900	342369,77	1332770,91	342369,77	1332770,91	Картометрический метод	2,50	-
901	342410,17	1332714,77	342410,17	1332714,77	Картометрический метод	2,50	-
902	342415,91	1332705,68	342415,91	1332705,68	Картометрический метод	2,50	-
894	342425,21	1332711,2	342425,21	1332711,2	Картометрический метод	2,50	-

ЗУ(13)

Сведения о местоположении измененных (уточненных) границ объекта

903	342135,93	1333319,14	342135,93	1333319,14	Картометрический метод	2,50	-
904	342139,33	1333337,23	342139,33	1333337,23	Картометрический метод	2,50	-
905	342132,54	1333353,42	342132,54	1333353,42	Картометрический метод	2,50	-
906	342121,25	1333360,63	342121,25	1333360,63	Картометрический метод	2,50	-
907	342102,13	1333351,71	342102,13	1333351,71	Картометрический метод	2,50	-
908	342014,47	1333313,45	342014,47	1333313,45	Картометрический метод	2,50	-
909	341997,33	1333311,65	341997,33	1333311,65	Картометрический метод	2,50	-
910	341996,83	1333315,24	341996,83	1333315,24	Картометрический метод	2,50	-
911	342059,62	1333647,19	342059,62	1333647,19	Картометрический метод	2,50	-
912	342174,16	1334241,45	342174,16	1334241,45	Картометрический метод	2,50	-
913	342175,97	1334286,69	342175,97	1334286,69	Картометрический метод	2,50	-
914	342166,78	1334322,39	342166,78	1334322,39	Картометрический метод	2,50	-
915	342066,83	1334489,74	342066,83	1334489,74	Картометрический метод	2,50	-
916	341976,76	1334653,56	341976,76	1334653,56	Картометрический метод	2,50	-
917	341932,23	1334720,32	341932,23	1334720,32	Картометрический метод	2,50	-
918	341891,28	1334775,07	341891,28	1334775,07	Картометрический метод	2,50	-
919	341703,09	1335043,91	341703,09	1335043,91	Картометрический метод	2,50	-
920	341628,73	1335159,08	341628,73	1335159,08	Картометрический метод	2,50	-
921	341614,96	1335150,88	341614,96	1335150,88	Картометрический метод	2,50	-
922	341694,15	1335027,61	341694,15	1335027,61	Картометрический метод	2,50	-
923	341874,26	1334770,4	341874,26	1334770,4	Картометрический метод	2,50	-
924	341917,68	1334708,15	341917,68	1334708,15	Картометрический метод	2,50	-
925	341962,79	1334643,78	341962,79	1334643,78	Картометрический метод	2,50	-
926	342053,66	1334481,67	342053,66	1334481,67	Картометрический метод	2,50	-
927	342150,44	1334311,66	342150,44	1334311,66	Картометрический метод	2,50	-
928	342159,92	1334284,15	342159,92	1334284,15	Картометрический метод	2,50	-
929	342154,86	1334248,67	342154,86	1334248,67	Картометрический метод	2,50	-
930	342042,58	1333658,34	342042,58	1333658,34	Картометрический метод	2,50	-
931	341973,43	1333298,34	341973,43	1333298,34	Картометрический метод	2,50	-

Сведения о местоположении измененных (уточненных) границ объекта

932	341993,68	1333300,1	341993,68	1333300,1	Картометрический метод	2,50	-
933	342015,97	1333305,03	342015,97	1333305,03	Картометрический метод	2,50	-
934	342106,61	1333345,71	342106,61	1333345,71	Картометрический метод	2,50	-
935	342117,83	1333344,86	342117,83	1333344,86	Картометрический метод	2,50	-
936	342124,89	1333330,3	342124,89	1333330,3	Картометрический метод	2,50	-
937	342124,28	1333323,11	342124,28	1333323,11	Картометрический метод	2,50	-
938	342124,57	1333323,12	342124,57	1333323,12	Картометрический метод	2,50	-
903	342135,93	1333319,14	342135,93	1333319,14	Картометрический метод	2,50	-
<i>ЗУ1(14)</i>							
268	-	-	341597,44	1335176,83	Картометрический метод	2,50	-
269	-	-	341598,47	1335177,46	Картометрический метод	2,50	-
270	-	-	341611,59	1335185,58	Картометрический метод	2,50	-
271	-	-	341549,92	1335280,9	Картометрический метод	2,50	-
272	-	-	341509,96	1335336,21	Картометрический метод	2,50	-
273	-	-	341458,65	1335399,88	Картометрический метод	2,50	-
274	-	-	341432,92	1335448,29	Картометрический метод	2,50	-
275	-	-	341275,83	1336015	Картометрический метод	2,50	-
276	-	-	341173,84	1336391,82	Картометрический метод	2,50	-
277	-	-	341147,68	1336485,31	Картометрический метод	2,50	-
278	-	-	340993,44	1337008,04	Картометрический метод	2,50	-
279	-	-	340887,8	1337374,54	Картометрический метод	2,50	-
280	-	-	340790,9	1337715,9	Картометрический метод	2,50	-
281	-	-	340774,4	1337776,92	Картометрический метод	2,50	-
282	-	-	340757,27	1337774,07	Картометрический метод	2,50	-
283	-	-	340768,85	1337715,6	Картометрический метод	2,50	-
284	-	-	340867,33	1337368,68	Картометрический метод	2,50	-
285	-	-	340972,99	1337002,08	Картометрический метод	2,50	-
286	-	-	341127,21	1336479,43	Картометрический метод	2,50	-
287	-	-	341153,3	1336386,18	Картометрический метод	2,50	-
288	-	-	341254,83	1336009,28	Картометрический метод	2,50	-

Сведения о местоположении измененных (уточненных) границ объекта

289	-	-	341411,44	1335439,41	Картометрический метод	2,50	-
290	-	-	341441,01	1335387,83	Картометрический метод	2,50	-
291	-	-	341493,37	1335322,85	Картометрический метод	2,50	-
292	-	-	341534,61	1335269,9	Картометрический метод	2,50	-
268	-	-	341597,44	1335176,83	Картометрический метод	2,50	-
3V1(15)							
964	340245,16	1339069,72	340245,16	1339069,72	Картометрический метод	2,50	-
965	340193,63	1339065,63	340193,63	1339065,63	Картометрический метод	2,50	-
966	340183,64	1339064,87	340183,64	1339064,87	Картометрический метод	2,50	-
967	340183,02	1339064,27	340183,02	1339064,27	Картометрический метод	2,50	-
968	340161,59	1339063,23	340161,59	1339063,23	Картометрический метод	2,50	-
969	340159,39	1339052,21	340159,39	1339052,21	Картометрический метод	2,50	-
970	340100,68	1339048,37	340100,68	1339048,37	Картометрический метод	2,50	-
971	340007,65	1339037,97	340007,65	1339037,97	Картометрический метод	2,50	-
293	-	-	339953,52	1339031,87	Картометрический метод	2,50	-
294	-	-	339952,69	1339031,78	Картометрический метод	2,50	-
974	339948,26	1339024,4	339948,26	1339024,4	Картометрический метод	2,50	-
975	339945,3	1338935,81	339945,3	1338935,81	Картометрический метод	2,50	-
976	339942,35	1338891,51	339942,35	1338891,51	Картометрический метод	2,50	-
977	339932,01	1338870,84	339932,01	1338870,84	Картометрический метод	2,50	-
978	339911,34	1338859,03	339911,34	1338859,03	Картометрический метод	2,50	-
979	339831,61	1338839,84	339831,61	1338839,84	Картометрический метод	2,50	-
980	339472,81	1338792,59	339472,81	1338792,59	Картометрический метод	2,50	-
981	339428,52	1338791,11	339428,52	1338791,11	Картометрический метод	2,50	-
982	339382,75	1338805,88	339382,75	1338805,88	Картометрический метод	2,50	-
983	339329,59	1338802,92	339329,59	1338802,92	Картометрический метод	2,50	-
984	339286,77	1338786,68	339286,77	1338786,68	Картометрический метод	2,50	-
985	339007,71	1338568,15	339007,71	1338568,15	Картометрический метод	2,50	-
986	338989,99	1338551,91	338989,99	1338551,91	Картометрический метод	2,50	-
987	338930,93	1338517,95	338930,93	1338517,95	Картометрический метод	2,50	-

Сведения о местоположении измененных (уточненных) границ объекта

988	338827,57	1338475,13	338827,57	1338475,13	Картометрический метод	2,50	-
989	338768,51	1338448,55	338768,51	1338448,55	Картометрический метод	2,50	-
990	338721,26	1338430,84	338721,26	1338430,84	Картометрический метод	2,50	-
991	338600,19	1338370,3	338600,19	1338370,3	Картометрический метод	2,50	-
992	338495,35	1338309,76	338495,35	1338309,76	Картометрический метод	2,50	-
993	338290,12	1338188,68	338290,12	1338188,68	Картометрический метод	2,50	-
994	338183,81	1338131,1	338183,81	1338131,1	Картометрический метод	2,50	-
995	338194,14	1338114,86	338194,14	1338114,86	Картометрический метод	2,50	-
996	338303,4	1338172,44	338303,4	1338172,44	Картометрический метод	2,50	-
997	338504,21	1338292,04	338504,21	1338292,04	Картометрический метод	2,50	-
998	338607,57	1338354,06	338607,57	1338354,06	Картометрический метод	2,50	-
999	338734,55	1338414,59	338734,55	1338414,59	Картометрический метод	2,50	-
1000	338836,43	1338455,94	338836,43	1338455,94	Картометрический метод	2,50	-
1001	338935,36	1338497,28	338935,36	1338497,28	Картометрический метод	2,50	-
1002	338997,37	1338534,19	338997,37	1338534,19	Картометрический метод	2,50	-
1003	339142,07	1338646,41	339142,07	1338646,41	Картометрический метод	2,50	-
1004	339292,68	1338767,49	339292,68	1338767,49	Картометрический метод	2,50	-
1005	339326,64	1338782,25	339326,64	1338782,25	Картометрический метод	2,50	-
1006	339369,46	1338786,68	339369,46	1338786,68	Картометрический метод	2,50	-
1007	339430	1338768,96	339430	1338768,96	Картометрический метод	2,50	-
1008	339478,72	1338773,39	339478,72	1338773,39	Картометрический метод	2,50	-
1009	339822,75	1338820,64	339822,75	1338820,64	Картометрический метод	2,50	-
1010	339921,68	1338841,31	339921,68	1338841,31	Картометрический метод	2,50	-
1011	339939,4	1338848,69	339939,4	1338848,69	Картометрический метод	2,50	-
1012	339960,07	1338884,13	339960,07	1338884,13	Картометрический метод	2,50	-
1013	339964,5	1338943,19	339964,5	1338943,19	Картометрический метод	2,50	-
1014	339968,93	1339021,45	339968,93	1339021,45	Картометрический метод	2,50	-
1015	339970,4	1339030,31	339970,4	1339030,31	Картометрический метод	2,50	-
1016	339985,17	1339033,26	339985,17	1339033,26	Картометрический метод	2,50	-

Сведения о местоположении измененных (уточненных) границ объекта

1017	340181,55	1339049,5	340181,55	1339049,5	Картометрический метод	2,50	-
1018	340181,59	1339049,84	340181,59	1339049,84	Картометрический метод	2,50	-
1019	340191,86	1339050,69	340191,86	1339050,69	Картометрический метод	2,50	-
1020	340247,66	1339055,09	340247,66	1339055,09	Картометрический метод	2,50	-
964	340245,16	1339069,72	340245,16	1339069,72	Картометрический метод	2,50	-
ЗVI(16)							
1021	337886,26	1337857,69	337886,26	1337857,69	Картометрический метод	2,50	-
1022	337885,55	1337857,94	337885,55	1337857,94	Картометрический метод	2,50	-
1023	337808,77	1337829,89	337808,77	1337829,89	Картометрический метод	2,50	-
1024	337780,71	1337828,41	337780,71	1337828,41	Картометрический метод	2,50	-
1025	337730,51	1337819,55	337730,51	1337819,55	Картометрический метод	2,50	-
1026	337711,32	1337807,74	337711,32	1337807,74	Картометрический метод	2,50	-
1027	337675,88	1337801,83	337675,88	1337801,83	Картометрический метод	2,50	-
1028	337653,73	1337807,74	337653,73	1337807,74	Картометрический метод	2,50	-
1029	337627,15	1337801,83	337627,15	1337801,83	Картометрический метод	2,50	-
1030	337628,63	1337795,93	337628,63	1337795,93	Картометрический метод	2,50	-
1031	337629,17	1337795,82	337629,17	1337795,82	Картометрический метод	2,50	-
1032	337635,4	1337797,12	337635,4	1337797,12	Картометрический метод	2,50	-
1033	337692,08	1337802,33	337692,08	1337802,33	Картометрический метод	2,50	-
1034	337810,01	1337827,18	337810,01	1337827,18	Картометрический метод	2,50	-
1035	337842,96	1337834,87	337842,96	1337834,87	Картометрический метод	2,50	-
1036	337856,75	1337842,13	337856,75	1337842,13	Картометрический метод	2,50	-
1037	337885,88	1337857,49	337885,88	1337857,49	Картометрический метод	2,50	-
1021	337886,26	1337857,69	337886,26	1337857,69	Картометрический метод	2,50	-
ЗVI(17)							
1038	337467,69	1337748,68	337467,69	1337748,68	Картометрический метод	2,50	-
1039	337439,64	1337750,15	337439,64	1337750,15	Картометрический метод	2,50	-
1040	337438,16	1337754,58	337438,16	1337754,58	Картометрический метод	2,50	-
1041	337402,7	1337736,01	337402,7	1337736,01	Картометрический метод	2,50	-
1042	337376,14	1337722,1	337376,14	1337722,1	Картометрический метод	2,50	-

Сведения о местоположении измененных (уточненных) границ объекта

-	-	-	-	-	-	-	-
---	---	---	---	---	---	---	---



Используемые условные знаки и обозначения:

- 1 - характерная точка контура, сведения о которой позволяют однозначно определить ее на местности
- вынос образцовая часть контура, сведения о которой достаточны для определения ее местоположения
- существующая часть контура, имеющаяся в ЕГРН сведения о которой достаточны для определения ее местоположения

ОПИСАНИЕ МЕСТОПОЛОЖЕНИЯ ГРАНИЦ

4.1 Зона садоводческих или огороднических некоммерческих товариществ вне населённых пунктов

(наименование объекта местоположение границ, которого описано (далее - объект)

Раздел 1

Сведения об объекте		
№ п/п	Характеристики объекта	Описание характеристик
1	2	3
1	Местоположение объекта	<i>Российская Федерация, Рязанская область, р-н Скопинский, с/п Шелемниевское</i>
2	Площадь объекта ± величина погрешности определения площади (Р ± Дельта Р)	<i>189372кв.м. ± 195кв.м.</i>
3	Иные характеристики объекта	<i>Номер зоны:</i>

Раздел 3

Сведения о местоположении измененных (уточненных) границ объекта							
1. Система координат		<i>МСК-62</i>					
2. Сведения о характерных точках границ объекта							
Обозначение характерных точек границ	Существующие координаты, м		Измененные (уточненные) координаты, м		Метод определения координат характерной точки	Средняя квадратическая погрешность положения характерной точки (Мт), м	Описание обозначения точки на местности (при наличии)
	X	Y	X	Y			
1	2	3	4	5	6	7	8
<i>ЗУ1(1)</i>							
1	346161,56	1339234,44	346161,56	1339234,44	<i>Картометрический метод</i>	2,50	-
2	346150,79	1339276,3	346150,79	1339276,3	<i>Картометрический метод</i>	2,50	-
3	346153,61	1339323,89	346153,61	1339323,89	<i>Картометрический метод</i>	2,50	-
4	346114,73	1339709,54	346114,73	1339709,54	<i>Картометрический метод</i>	2,50	-
5	346113,77	1339767,72	346113,77	1339767,72	<i>Картометрический метод</i>	2,50	-
6	346099,32	1339963,02	346099,32	1339963,02	<i>Картометрический метод</i>	2,50	-
7	346087,66	1339982,67	346087,66	1339982,67	<i>Картометрический метод</i>	2,50	-
8	346000,54	1339956,09	346000,54	1339956,09	<i>Картометрический метод</i>	2,50	-
9	345919,34	1339920,66	345919,34	1339920,66	<i>Картометрический метод</i>	2,50	-
10	345870,97	1339860,96	345870,97	1339860,96	<i>Картометрический метод</i>	2,50	-
11	345869,57	1339851,83	345869,57	1339851,83	<i>Картометрический метод</i>	2,50	-
12	345849,54	1339841,43	345849,54	1339841,43	<i>Картометрический метод</i>	2,50	-
13	345845,28	1339839,22	345845,28	1339839,22	<i>Картометрический метод</i>	2,50	-
14	345875,8	1339788,7	345875,8	1339788,7	<i>Картометрический метод</i>	2,50	-
15	345887	1339740,7	345887	1339740,7	<i>Картометрический метод</i>	2,50	-
16	345903,6	1339253,5	345903,6	1339253,5	<i>Картометрический метод</i>	2,50	-
1	346161,56	1339234,44	346161,56	1339234,44	<i>Картометрический метод</i>	2,50	-
<i>ЗУ1(2)</i>							
17	346172,09	1340022,4	346172,09	1340022,4	<i>Картометрический метод</i>	2,50	-
18	346126,95	1340140	346126,95	1340140	<i>Картометрический метод</i>	2,50	-
19	346109,15	1340175,82	346109,15	1340175,82	<i>Картометрический метод</i>	2,50	-
20	346078,62	1340140,77	346078,62	1340140,77	<i>Картометрический метод</i>	2,50	-

План границ объекта



Используемые условные знаки и обозначения:

Масштаб 1:7000

- I - характерная точка контура, сведения о которой позволяют однозначно определить её на местности
- - существующая часть контура, имеющиеся в ЕГРН сведения о которой достаточны для определения её местоположения

ОПИСАНИЕ МЕСТОПОЛОЖЕНИЯ ГРАНИЦ

4.2 Зоны сельскохозяйственного использования вне населённых пунктов

(наименование объекта местоположение границ, которого описано (далее - объект)

Раздел 1

Сведения об объекте		
№ п/п	Характеристики объекта	Описание характеристик
1	2	3
1	Местоположение объекта	<i>Российская Федерация, Рязанская область, р-н Скопинский, с/п Шелемшиевское</i>
2	Площадь объекта ± величина погрешности определения площади (Р ± Дельта Р)	<i>188322279кв.м. ± 11321кв.м.</i>
3	Иные характеристики объекта	<i>Номер зоны:</i>

Раздел 2

Сведения о местоположении границ объекта					
1. Система координат <i>МСК-62</i>					
2. Сведения о характерных точках границ объекта					
Обозначение характерных точек границ	Координаты, м		Метод определения координат характерной точки	Средняя квадратическая погрешность положения характерной точки (М), м	Описание обозначения точки на местности (при наличии)
	X	Y			
1	2	3	4	5	6
<i>ЗУ1(1)</i>					
1	353827,45	1336672,39	<i>Картометрический метод</i>	2,50	-
2	354000,14	1337098,24	<i>Картометрический метод</i>	2,50	-
3	354276,99	1337762,87	<i>Картометрический метод</i>	2,50	-
4	354266,26	1337848,6	<i>Картометрический метод</i>	2,50	-
5	354172,57	1338790,49	<i>Картометрический метод</i>	2,50	-
6	354167,98	1338848,8	<i>Картометрический метод</i>	2,50	-
7	354142,88	1339167,85	<i>Картометрический метод</i>	2,50	-
8	354122,97	1339744,5	<i>Картометрический метод</i>	2,50	-
9	354165,8	1339854,38	<i>Картометрический метод</i>	2,50	-
10	354359,35	1340350,85	<i>Картометрический метод</i>	2,50	-
11	354551,16	1340847,52	<i>Картометрический метод</i>	2,50	-
12	354648,22	1340849,81	<i>Картометрический метод</i>	2,50	-
13	355121,48	1341566,27	<i>Картометрический метод</i>	2,50	-
14	354416,44	1341845,44	<i>Картометрический метод</i>	2,50	-
15	353977,99	1342023,55	<i>Картометрический метод</i>	2,50	-
16	354088,64	1342659,12	<i>Картометрический метод</i>	2,50	-
17	354120,27	1342836,78	<i>Картометрический метод</i>	2,50	-
18	354217,91	1343385,39	<i>Картометрический метод</i>	2,50	-
19	354294,35	1343832,61	<i>Картометрический метод</i>	2,50	-
20	354383,45	1344353,87	<i>Картометрический метод</i>	2,50	-
21	354400,21	1344451,92	<i>Картометрический метод</i>	2,50	-
22	354398,63	1344535,74	<i>Картометрический метод</i>	2,50	-
23	354289,95	1344534,24	<i>Картометрический метод</i>	2,50	-
24	353995,64	1344520,36	<i>Картометрический метод</i>	2,50	-
25	353613,25	1344505,81	<i>Картометрический метод</i>	2,50	-
26	353128,86	1344473,39	<i>Картометрический метод</i>	2,50	-
27	352685,93	1344444,26	<i>Картометрический метод</i>	2,50	-
28	352484,75	1344518,53	<i>Картометрический метод</i>	2,50	-
29	352404,64	1344514,04	<i>Картометрический метод</i>	2,50	-
30	352197,37	1344496,42	<i>Картометрический метод</i>	2,50	-
31	352115,75	1344486,93	<i>Картометрический метод</i>	2,50	-
32	351947,58	1344450,91	<i>Картометрический метод</i>	2,50	-
33	351784,21	1344419,96	<i>Картометрический метод</i>	2,50	-
34	351660,81	1344438,63	<i>Картометрический метод</i>	2,50	-
35	351496,12	1344365,89	<i>Картометрический метод</i>	2,50	-
36	350934,15	1344149,71	<i>Картометрический метод</i>	2,50	-
37	350479,78	1343968,05	<i>Картометрический метод</i>	2,50	-
38	350021,94	1343718,51	<i>Картометрический метод</i>	2,50	-

Сведения о местоположении границ объекта

39	348597,08	1342900,74	Картометрический метод	2,50	-
40	348284,46	1342735,27	Картометрический метод	2,50	-
41	348097,32	1342674,55	Картометрический метод	2,50	-
42	347843,43	1343528,73	Картометрический метод	2,50	-
43	347683,31	1344278,18	Картометрический метод	2,50	-
44	347504,03	1345130,15	Картометрический метод	2,50	-
45	347414,89	1345632,84	Картометрический метод	2,50	-
46	347352,32	1346022,52	Картометрический метод	2,50	-
47	347236,1	1345992,39	Картометрический метод	2,50	-
48	347228,88	1346079,61	Картометрический метод	2,50	-
49	347191,97	1346633,31	Картометрический метод	2,50	-
50	347155,23	1347248,1	Картометрический метод	2,50	-
51	345504,44	1347458,24	Картометрический метод	2,50	-
52	345257,81	1347489,43	Картометрический метод	2,50	-
53	344759,68	1347852,95	Картометрический метод	2,50	-
54	344753,78	1347788,61	Картометрический метод	2,50	-
55	345200,64	1347256,81	Картометрический метод	2,50	-
56	345310,71	1347091,71	Картометрический метод	2,50	-
57	345581,14	1346476,15	Картометрический метод	2,50	-
58	345614,39	1346397,95	Картометрический метод	2,50	-
59	345691,27	1346210,21	Картометрический метод	2,50	-
60	345841,04	1345893,45	Картометрический метод	2,50	-
61	345915,02	1345755,31	Картометрический метод	2,50	-
62	345947,55	1345653,88	Картометрический метод	2,50	-
63	346121,06	1345263,89	Картометрический метод	2,50	-
64	346195,01	1345077,67	Картометрический метод	2,50	-
65	346261,78	1344924,19	Картометрический метод	2,50	-
66	346282,9	1344889,71	Картометрический метод	2,50	-
67	346382,22	1344638,39	Картометрический метод	2,50	-
68	346397,67	1344618,78	Картометрический метод	2,50	-
69	346405,93	1344585,06	Картометрический метод	2,50	-
70	346542,84	1344280,39	Картометрический метод	2,50	-
71	346574,63	1344188,2	Картометрический метод	2,50	-
72	346649,5	1344019,67	Картометрический метод	2,50	-
73	346962,78	1343308,04	Картометрический метод	2,50	-
74	346973,69	1343275,76	Картометрический метод	2,50	-
75	347005,45	1343217,29	Картометрический метод	2,50	-
76	347008,35	1343196,79	Картометрический метод	2,50	-
77	347048,66	1343101,23	Картометрический метод	2,50	-
78	347063,71	1343073,03	Картометрический метод	2,50	-
79	347161,73	1342822,04	Картометрический метод	2,50	-
80	347185,62	1342768,56	Картометрический метод	2,50	-
81	347235,24	1342654,8	Картометрический метод	2,50	-
82	347330,91	1342436,09	Картометрический метод	2,50	-
83	347377,4	1342349,94	Картометрический метод	2,50	-
84	347388,58	1342350,19	Картометрический метод	2,50	-
85	347411,5	1342341,04	Картометрический метод	2,50	-
86	347409,66	1342317,91	Картометрический метод	2,50	-
87	347410,55	1342284,07	Картометрический метод	2,50	-
88	347427,18	1342254,54	Картометрический метод	2,50	-
89	347458,49	1342168,57	Картометрический метод	2,50	-

Сведения о местоположении границ объекта

90	347779,62	1341681,46	Картометрический метод	2,50	-
91	348087,3	1341217,99	Картометрический метод	2,50	-
92	348086,56	1341193,96	Картометрический метод	2,50	-
93	348095,05	1341193,7	Картометрический метод	2,50	-
94	348095,42	1341205,75	Картометрический метод	2,50	-
95	348154,97	1341116,05	Картометрический метод	2,50	-
96	348526,18	1340554,18	Картометрический метод	2,50	-
97	348549,91	1340543,99	Картометрический метод	2,50	-
98	348559,84	1340523,52	Картометрический метод	2,50	-
99	348681,38	1340347,47	Картометрический метод	2,50	-
100	348740,06	1340229,53	Картометрический метод	2,50	-
101	348789,45	1340107,96	Картометрический метод	2,50	-
102	348790,64	1340104,25	Картометрический метод	2,50	-
103	348820,76	1339976,4	Картометрический метод	2,50	-
104	348846,57	1339794,19	Картометрический метод	2,50	-
105	348839,76	1339695,85	Картометрический метод	2,50	-
106	348797,1	1339448,65	Картометрический метод	2,50	-
107	348738,79	1339219,72	Картометрический метод	2,50	-
108	348665,54	1338899,16	Картометрический метод	2,50	-
109	348641,76	1338783,86	Картометрический метод	2,50	-
110	348627,54	1338684,57	Картометрический метод	2,50	-
111	348588,46	1338566,53	Картометрический метод	2,50	-
112	348576,03	1338504,39	Картометрический метод	2,50	-
113	348568,5	1338454,33	Картометрический метод	2,50	-
114	348453,89	1337905,06	Картометрический метод	2,50	-
115	348378,17	1337607,78	Картометрический метод	2,50	-
116	348476,25	1337578,6	Картометрический метод	2,50	-
117	348497,57	1337562,37	Картометрический метод	2,50	-
118	348501,63	1337547,15	Картометрический метод	2,50	-
119	348498,58	1337518,24	Картометрический метод	2,50	-
120	348485,39	1337476,64	Картометрический метод	2,50	-
121	348477,31	1337453,9	Картометрический метод	2,50	-
122	348468,63	1337432,45	Картометрический метод	2,50	-
123	348456,22	1337383,73	Картометрический метод	2,50	-
124	348435,42	1337303,36	Картометрический метод	2,50	-
125	348413,7	1337229,19	Картометрический метод	2,50	-
126	348384,81	1337148,52	Картометрический метод	2,50	-
127	348362,84	1337113,43	Картометрический метод	2,50	-
128	348336,63	1337080,24	Картометрический метод	2,50	-
129	348307,63	1337057,64	Картометрический метод	2,50	-
130	348258,62	1337062,43	Картометрический метод	2,50	-
131	348250,43	1337010,61	Картометрический метод	2,50	-
132	348199,26	1337015,53	Картометрический метод	2,50	-
133	348102,91	1336557,29	Картометрический метод	2,50	-
134	348143,58	1336555,79	Картометрический метод	2,50	-
135	348166,06	1336572,43	Картометрический метод	2,50	-
136	348207,56	1336624,36	Картометрический метод	2,50	-
137	348311,73	1336786,19	Картометрический метод	2,50	-
138	348363,75	1336870,5	Картометрический метод	2,50	-
139	348393,29	1336926,4	Картометрический метод	2,50	-
140	348424,46	1337016,08	Картометрический метод	2,50	-

Сведения о местоположении границ объекта

141	348436,02	1337068,05	Картометрический метод	2,50	-
142	348464,01	1337271,72	Картометрический метод	2,50	-
143	348486,95	1337438,62	Картометрический метод	2,50	-
144	348502,95	1337531,18	Картометрический метод	2,50	-
145	348533,11	1337601,94	Картометрический метод	2,50	-
146	348566,15	1337655,14	Картометрический метод	2,50	-
147	348616,08	1337699,93	Картометрический метод	2,50	-
148	348673,16	1337735,82	Картометрический метод	2,50	-
149	348756,61	1337777,82	Картометрический метод	2,50	-
150	349235,76	1337965,21	Картометрический метод	2,50	-
151	349500,01	1338070,15	Картометрический метод	2,50	-
152	349513,85	1338076,59	Картометрический метод	2,50	-
153	349546,87	1338100,4	Картометрический метод	2,50	-
154	349659,53	1338197,2	Картометрический метод	2,50	-
155	349716,04	1338255,46	Картометрический метод	2,50	-
156	349768,42	1338289,19	Картометрический метод	2,50	-
157	349840,96	1338335,59	Картометрический метод	2,50	-
158	349888,38	1338345,01	Картометрический метод	2,50	-
159	349939,84	1338329,62	Картометрический метод	2,50	-
160	349950,52	1338324,49	Картометрический метод	2,50	-
161	349956,06	1338346,34	Картометрический метод	2,50	-
162	349940,43	1338358,93	Картометрический метод	2,50	-
163	349905,27	1338381,94	Картометрический метод	2,50	-
164	349918,29	1338424,92	Картометрический метод	2,50	-
165	349930,01	1338427,52	Картометрический метод	2,50	-
166	349942,6	1338467,02	Картометрический метод	2,50	-
167	349953,45	1338466,59	Картометрический метод	2,50	-
168	349988,83	1338455,3	Картометрический метод	2,50	-
169	350005,11	1338494,37	Картометрический метод	2,50	-
170	349913,3	1338537,99	Картометрический метод	2,50	-
171	349897,02	1338549,71	Картометрический метод	2,50	-
172	349874,88	1338571,85	Картометрический метод	2,50	-
173	349900,93	1338634,36	Картометрический метод	2,50	-
174	349920,46	1338640,22	Картометрический метод	2,50	-
175	349957,58	1338633,06	Картометрический метод	2,50	-
176	350005,76	1338622,64	Картометрический метод	2,50	-
177	350052,64	1338604,41	Картометрический метод	2,50	-
178	350070,22	1338593,34	Картометрический метод	2,50	-
179	350037,66	1338501,26	Картометрический метод	2,50	-
180	350013,04	1338429,51	Картометрический метод	2,50	-
181	350008,74	1338396,04	Картометрический метод	2,50	-
182	350006,87	1338382,45	Картометрический метод	2,50	-
183	349995,97	1338383,31	Картометрический метод	2,50	-
184	349961,69	1338335,14	Картометрический метод	2,50	-
185	349961,69	1338319,85	Картометрический метод	2,50	-
186	349970,81	1338316,44	Картометрический метод	2,50	-
187	350023,67	1338273,37	Картометрический метод	2,50	-
188	350053,41	1338228,87	Картометрический метод	2,50	-
189	350071,18	1338196,26	Картометрический метод	2,50	-
190	350103,52	1338120,76	Картометрический метод	2,50	-
191	350150,01	1338072,11	Картометрический метод	2,50	-

Сведения о местоположении границ объекта

192	350186,37	1338048,95	Картометрический метод	2,50	-
193	350242,87	1338031,72	Картометрический метод	2,50	-
194	350343,23	1338010,6	Картометрический метод	2,50	-
195	350400,1	1338001,03	Картометрический метод	2,50	-
196	350489,44	1337995,45	Картометрический метод	2,50	-
197	350547,76	1337997,62	Картометрический метод	2,50	-
198	350639,04	1338006,17	Картометрический метод	2,50	-
199	350699,09	1338018,44	Картометрический метод	2,50	-
200	350762,25	1338043,54	Картометрический метод	2,50	-
201	350807,72	1338076,23	Картометрический метод	2,50	-
202	351216,96	1338357,22	Картометрический метод	2,50	-
203	351441,11	1338510,77	Картометрический метод	2,50	-
204	351683,64	1338671,06	Картометрический метод	2,50	-
205	351710,01	1338687,02	Картометрический метод	2,50	-
206	351732,78	1338701,43	Картометрический метод	2,50	-
207	351798,8	1338715,92	Картометрический метод	2,50	-
208	351795,01	1338725,71	Картометрический метод	2,50	-
209	351762,9	1338717,12	Картометрический метод	2,50	-
210	351734,85	1338710,79	Картометрический метод	2,50	-
211	351718,57	1338714,41	Картометрический метод	2,50	-
212	351714,95	1338737,92	Картометрический метод	2,50	-
213	351689,62	1338825,62	Картометрический метод	2,50	-
214	351674,24	1338872,64	Картометрический метод	2,50	-
215	351656,14	1338923,07	Картометрический метод	2,50	-
216	351655,24	1338968,73	Картометрический метод	2,50	-
217	351649,36	1339003,09	Картометрический метод	2,50	-
218	351638,05	1339033,38	Картометрический метод	2,50	-
219	351629,91	1339054,18	Картометрический метод	2,50	-
220	351623,12	1339077,23	Картометрический метод	2,50	-
221	351624,48	1339091,25	Картометрический метод	2,50	-
222	351632,17	1339105,26	Картометрический метод	2,50	-
223	351643,93	1339108,88	Картометрический метод	2,50	-
224	351658,4	1339119,73	Картометрический метод	2,50	-
225	351665,97	1339120,14	Картометрический метод	2,50	-
226	351675,14	1339120,63	Картометрический метод	2,50	-
227	351715,42	1339123,19	Картометрический метод	2,50	-
228	351824,73	1338727,78	Картометрический метод	2,50	-
229	351808,47	1338718,05	Картометрический метод	2,50	-
230	351841,36	1338725,27	Картометрический метод	2,50	-
231	351915,13	1338725,76	Картометрический метод	2,50	-
232	351969,17	1338711,59	Картометрический метод	2,50	-
233	352133,05	1338653,18	Картометрический метод	2,50	-
234	352133,88	1338649,49	Картометрический метод	2,50	-
235	352155,29	1338641,71	Картометрический метод	2,50	-
236	352159,73	1338643,71	Картометрический метод	2,50	-
237	352183,3	1338637,46	Картометрический метод	2,50	-
238	352229,47	1338627,7	Картометрический метод	2,50	-
239	352258,62	1338625,96	Картометрический метод	2,50	-
240	352304,81	1338637,74	Картометрический метод	2,50	-
241	352340,65	1338649,17	Картометрический метод	2,50	-
242	352350,82	1338662,11	Картометрический метод	2,50	-

Сведения о местоположении границ объекта

243	352352,53	1338709,44	Картометрический метод	2,50	-
244	352346,86	1338784,75	Картометрический метод	2,50	-
245	352340,26	1338808,99	Картометрический метод	2,50	-
246	352175,54	1338782,61	Картометрический метод	2,50	-
247	352165,16	1338903,45	Картометрический метод	2,50	-
248	352160,34	1338997,39	Картометрический метод	2,50	-
249	352183,52	1339047,11	Картометрический метод	2,50	-
250	352186,1	1339066,43	Картометрический метод	2,50	-
251	352186,49	1339080,01	Картометрический метод	2,50	-
252	352186,59	1339085,49	Картометрический метод	2,50	-
253	352188,98	1339108,56	Картометрический метод	2,50	-
254	352165,09	1339218,54	Картометрический метод	2,50	-
255	352214,85	1339239,93	Картометрический метод	2,50	-
256	352196,2	1339348,91	Картометрический метод	2,50	-
257	352194,21	1339449,43	Картометрический метод	2,50	-
258	352132,5	1339450,43	Картометрический метод	2,50	-
259	352134,49	1339518,11	Картометрический метод	2,50	-
260	352157,38	1339708,2	Картометрический метод	2,50	-
261	352200,07	1339736,73	Картометрический метод	2,50	-
262	352200,66	1339769,47	Картометрический метод	2,50	-
263	352201,69	1339822,48	Картометрический метод	2,50	-
264	352223,14	1339844,81	Картометрический метод	2,50	-
265	352270,96	1339841,44	Картометрический метод	2,50	-
266	352311,05	1339833,72	Картометрический метод	2,50	-
267	352344,37	1339815,37	Картометрический метод	2,50	-
268	352368,4	1339783,03	Картометрический метод	2,50	-
269	352383,55	1339796,1	Картометрический метод	2,50	-
270	352412,35	1339790,52	Картометрический метод	2,50	-
271	352474,57	1339776,12	Картометрический метод	2,50	-
272	352562,34	1339753,36	Картометрический метод	2,50	-
273	352561,41	1339715,75	Картометрический метод	2,50	-
274	352557,23	1339696,25	Картометрический метод	2,50	-
275	352554,91	1339661,89	Картометрический метод	2,50	-
276	352553,05	1339640,99	Картометрический метод	2,50	-
277	352547,02	1339585,64	Картометрический метод	2,50	-
278	352544,92	1339495,34	Картометрический метод	2,50	-
279	352542,15	1339403,29	Картометрический метод	2,50	-
280	352628,94	1339412,04	Картометрический метод	2,50	-
281	352624	1339461	Картометрический метод	2,50	-
282	352723	1339471	Картометрический метод	2,50	-
283	352735	1339351	Картометрический метод	2,50	-
284	352636	1339342	Картометрический метод	2,50	-
285	352630,49	1339396,68	Картометрический метод	2,50	-
286	352541,75	1339390,07	Картометрический метод	2,50	-
287	352540,38	1339344,48	Картометрический метод	2,50	-
288	352512,07	1339201,14	Картометрический метод	2,50	-
289	352505,07	1339183,52	Картометрический метод	2,50	-
290	352495,77	1339183,52	Картометрический метод	2,50	-
291	352484,61	1339172,36	Картометрический метод	2,50	-
292	352472,2	1339143,83	Картометрический метод	2,50	-
293	352470,96	1339098,56	Картометрический метод	2,50	-

Сведения о местоположении границ объекта

294	352467,24	1339070,65	Картометрический метод	2,50	-
295	352466,27	1339056,17	Картометрический метод	2,50	-
296	352459,99	1339044,58	Картометрический метод	2,50	-
297	352449,85	1339040,24	Картометрический метод	2,50	-
298	352389,47	1339047,48	Картометрический метод	2,50	-
299	352365,81	1339050,38	Картометрический метод	2,50	-
300	352342,62	1339048,45	Картометрический метод	2,50	-
301	352352,76	1338960,11	Картометрический метод	2,50	-
302	352363,91	1338960,98	Картометрический метод	2,50	-
303	352382,01	1338960,34	Картометрический метод	2,50	-
304	352381,03	1338932,69	Картометрический метод	2,50	-
305	352381,08	1338904,09	Картометрический метод	2,50	-
306	352379,35	1338860,76	Картометрический метод	2,50	-
307	352364,3	1338859,58	Картометрический метод	2,50	-
308	352370,14	1338808,72	Картометрический метод	2,50	-
309	352414,57	1338810,45	Картометрический метод	2,50	-
310	352460,13	1338814,39	Картометрический метод	2,50	-
311	352474,11	1338801,14	Картометрический метод	2,50	-
312	352473,99	1338790,49	Картометрический метод	2,50	-
313	352459,18	1338780,7	Картометрический метод	2,50	-
314	352439,38	1338776,34	Картометрический метод	2,50	-
315	352435,04	1338766,42	Картометрический метод	2,50	-
316	352464,18	1338761,46	Картометрический метод	2,50	-
317	352475,43	1338754,89	Картометрический метод	2,50	-
318	352384,95	1338669,35	Картометрический метод	2,50	-
319	352367,83	1338668,85	Картометрический метод	2,50	-
320	352368,63	1338657,17	Картометрический метод	2,50	-
321	352369,5	1338641,77	Картометрический метод	2,50	-
322	352377,41	1338501,86	Картометрический метод	2,50	-
323	352391,01	1338369,39	Картометрический метод	2,50	-
324	352426,56	1338200,16	Картометрический метод	2,50	-
325	352431,07	1338193,98	Картометрический метод	2,50	-
326	352456,74	1338174,37	Картометрический метод	2,50	-
327	352493,8	1338142,31	Картометрический метод	2,50	-
328	352510,06	1338120,18	Картометрический метод	2,50	-
329	352522,71	1338084,05	Картометрический метод	2,50	-
330	352550,73	1338024,44	Картометрический метод	2,50	-
331	352577,7	1337977,69	Картометрический метод	2,50	-
332	352601,65	1337948,78	Картометрический метод	2,50	-
333	352623,34	1337933,43	Картометрический метод	2,50	-
334	352643,22	1337912,66	Картометрический метод	2,50	-
335	352656,32	1337886,01	Картометрический метод	2,50	-
336	352670,33	1337836,52	Картометрический метод	2,50	-
337	352674,88	1337802,31	Картометрический метод	2,50	-
338	352671,57	1337744,8	Картометрический метод	2,50	-
339	352663,55	1337674,85	Картометрический метод	2,50	-
340	352658,58	1337587,69	Картометрический метод	2,50	-
341	352658,59	1337456,06	Картометрический метод	2,50	-
342	352655,43	1337372,06	Картометрический метод	2,50	-
343	352647,32	1337265,8	Картометрический метод	2,50	-
344	352640,09	1337165,54	Картометрический метод	2,50	-

Сведения о местоположении границ объекта

345	352638,28	1337095,55	Картометрический метод	2,50	-
346	352631,09	1336919,65	Картометрический метод	2,50	-
347	352623,4	1336816,24	Картометрический метод	2,50	-
348	352615,18	1336749,09	Картометрический метод	2,50	-
349	352607,5	1336711,61	Картометрический метод	2,50	-
350	352598,12	1336689,52	Картометрический метод	2,50	-
351	352586,07	1336675,07	Картометрический метод	2,50	-
352	352575,82	1336667,69	Картометрический метод	2,50	-
353	352481,54	1336666,46	Картометрический метод	2,50	-
354	352489,5	1336726,03	Картометрический метод	2,50	-
355	352476,94	1336727,92	Картометрический метод	2,50	-
356	352479,1	1336754,8	Картометрический метод	2,50	-
357	352487,5	1336753,03	Картометрический метод	2,50	-
358	352490,08	1336806,54	Картометрический метод	2,50	-
359	352499,03	1336897,01	Картометрический метод	2,50	-
360	352510,4	1337048,72	Картометрический метод	2,50	-
361	352511,86	1337217,5	Картометрический метод	2,50	-
362	352509,5	1337282,47	Картометрический метод	2,50	-
363	352509,3	1337284,12	Картометрический метод	2,50	-
364	352490,16	1337443,68	Картометрический метод	2,50	-
365	352485,06	1337529,65	Картометрический метод	2,50	-
366	352484,7	1337637,76	Картометрический метод	2,50	-
367	352494,95	1337709,77	Картометрический метод	2,50	-
368	352513,06	1337765,91	Картометрический метод	2,50	-
369	352515,73	1337771,5	Картометрический метод	2,50	-
370	352476,65	1337821,1	Картометрический метод	2,50	-
371	352425,88	1337940,7	Картометрический метод	2,50	-
372	352364,86	1338052,5	Картометрический метод	2,50	-
373	352321,9	1338134,02	Картометрический метод	2,50	-
374	352408,8	1338180,4	Картометрический метод	2,50	-
375	352413,39	1338203,8	Картометрический метод	2,50	-
376	352377,24	1338367,97	Картометрический метод	2,50	-
377	352364,08	1338499,52	Картометрический метод	2,50	-
378	352354,4	1338637,3	Картометрический метод	2,50	-
379	352310,04	1338624,97	Картометрический метод	2,50	-
380	352258,32	1338610,93	Картометрический метод	2,50	-
381	352219,76	1338608,73	Картометрический метод	2,50	-
382	352183,51	1338617,85	Картометрический метод	2,50	-
383	352153,4	1338628,83	Картометрический метод	2,50	-
384	352151,04	1338632,84	Картометрический метод	2,50	-
385	352131,56	1338639,88	Картометрический метод	2,50	-
386	352125,41	1338638,46	Картометрический метод	2,50	-
387	351969,65	1338693,52	Картометрический метод	2,50	-
388	351912,15	1338708,83	Картометрический метод	2,50	-
389	351845,79	1338707,56	Картометрический метод	2,50	-
390	351813,96	1338701,2	Картометрический метод	2,50	-
391	351832,91	1338697,89	Картометрический метод	2,50	-
392	351869,09	1338573,95	Картометрический метод	2,50	-
393	351924,65	1338365,3	Картометрический метод	2,50	-
394	351987,52	1338136,91	Картометрический метод	2,50	-
395	352036,96	1337965,49	Картометрический метод	2,50	-

Сведения о местоположении границ объекта

396	352029,67	1337958,2	Картометрический метод	2,50	-
397	351911,25	1337927,27	Картометрический метод	2,50	-
398	351904,05	1337956,42	Картометрический метод	2,50	-
399	351907,65	1337965,42	Картометрический метод	2,50	-
400	351953,02	1337983,41	Картометрический метод	2,50	-
401	351949,78	1338011,12	Картометрический метод	2,50	-
402	351934,37	1338062,81	Картометрический метод	2,50	-
403	351925,73	1338095,56	Картометрический метод	2,50	-
404	351935,45	1338114,64	Картометрический метод	2,50	-
405	351929,69	1338142,35	Картометрический метод	2,50	-
406	351917,8	1338175,1	Картометрический метод	2,50	-
407	351904,47	1338211,83	Картометрический метод	2,50	-
408	351880,77	1338255,96	Картометрический метод	2,50	-
409	351847,32	1338248,73	Картометрический метод	2,50	-
410	351833,28	1338281,84	Картометрический метод	2,50	-
411	351841,2	1338295,16	Картометрический метод	2,50	-
412	351858,12	1338298,04	Картометрический метод	2,50	-
413	351846,24	1338347,7	Картометрический метод	2,50	-
414	351905,14	1338360,92	Картометрический метод	2,50	-
415	351851,16	1338563,61	Картометрический метод	2,50	-
416	351843,25	1338559,05	Картометрический метод	2,50	-
417	351821,53	1338553,17	Картометрический метод	2,50	-
418	351802,72	1338555,7	Картометрический метод	2,50	-
419	351781,73	1338557,69	Картометрический метод	2,50	-
420	351763,18	1338551,81	Картометрический метод	2,50	-
421	351753,29	1338571,56	Картометрический метод	2,50	-
422	351742,18	1338615,95	Картометрический метод	2,50	-
423	351715,17	1338607,74	Картометрический метод	2,50	-
424	351701,43	1338643,17	Картометрический метод	2,50	-
425	351718,46	1338655,65	Картометрический метод	2,50	-
426	351808,48	1338690,91	Картометрический метод	2,50	-
427	351805,18	1338699,45	Картометрический метод	2,50	-
428	351746,32	1338687,69	Картометрический метод	2,50	-
429	351710,32	1338668,01	Картометрический метод	2,50	-
430	351693,48	1338654,46	Картометрический метод	2,50	-
431	351651,03	1338628,15	Картометрический метод	2,50	-
432	351448,74	1338491,98	Картометрический метод	2,50	-
433	351226,64	1338340,55	Картометрический метод	2,50	-
434	350815,3	1338056,95	Картометрический метод	2,50	-
435	350768,8	1338024,85	Картометрический метод	2,50	-
436	350776,46	1337999,53	Картометрический метод	2,50	-
437	350778,94	1337981,34	Картометрический метод	2,50	-
438	350825,25	1337867,23	Картометрический метод	2,50	-
439	350976,57	1337395,1	Картометрический метод	2,50	-
440	350998,99	1337028,58	Картометрический метод	2,50	-
441	351164,16	1336739,99	Картометрический метод	2,50	-
442	351216,46	1336575,01	Картометрический метод	2,50	-
443	351349,51	1336179,64	Картометрический метод	2,50	-
444	351466,24	1335805,41	Картометрический метод	2,50	-
445	351663,13	1335819,37	Картометрический метод	2,50	-
446	351833,26	1335850,27	Картометрический метод	2,50	-

Сведения о местоположении границ объекта

447	352110,24	1335902,65	Картометрический метод	2,50	-
448	352463,04	1335941,01	Картометрический метод	2,50	-
449	352356,64	1336077,25	Картометрический метод	2,50	-
450	352428,24	1336121,37	Картометрический метод	2,50	-
451	352492,51	1336157,61	Картометрический метод	2,50	-
452	352733,4	1336260	Картометрический метод	2,50	-
453	353236,57	1336475,37	Картометрический метод	2,50	-
1	353827,45	1336672,39	Картометрический метод	2,50	-
454	351670,21	1339431,05	Картометрический метод	2,50	-
455	351678,58	1339453,17	Картометрический метод	2,50	-
456	351691,18	1339497,38	Картометрический метод	2,50	-
457	351693,57	1339565,54	Картометрический метод	2,50	-
458	351766,56	1339554,18	Картометрический метод	2,50	-
459	351770,75	1339609,79	Картометрический метод	2,50	-
460	351744,42	1339620,55	Картометрический метод	2,50	-
461	351696,56	1339623,54	Картометрический метод	2,50	-
462	351701,07	1339721,82	Картометрический метод	2,50	-
463	351777,19	1339720,56	Картометрический метод	2,50	-
464	351778,76	1339796,06	Картометрический метод	2,50	-
465	351702,95	1339791,03	Картометрический метод	2,50	-
466	351706,41	1339855,83	Картометрический метод	2,50	-
467	351767,75	1339853,94	Картометрический метод	2,50	-
468	351786,23	1339922,72	Картометрический метод	2,50	-
469	351785,03	1339966,97	Картометрический метод	2,50	-
470	351779,05	1340056,06	Картометрический метод	2,50	-
471	351746,68	1340067,22	Картометрический метод	2,50	-
472	351724,66	1340073,52	Картометрический метод	2,50	-
473	351749,12	1340326,56	Картометрический метод	2,50	-
474	351729,94	1340355,31	Картометрический метод	2,50	-
475	351639,6	1340366,67	Картометрический метод	2,50	-
476	351630,03	1340346,94	Картометрический метод	2,50	-
477	351660,54	1340334,98	Картометрический метод	2,50	-
478	351659,94	1340324,21	Картометрический метод	2,50	-
479	351667,91	1340322,42	Картометрический метод	2,50	-
480	351667,88	1340322,22	Картометрический метод	2,50	-
481	351659,89	1340323,32	Картометрический метод	2,50	-
482	351659,34	1340313,46	Картометрический метод	2,50	-
483	351723,36	1340296,12	Картометрический метод	2,50	-
484	351717,37	1340202,84	Картометрический метод	2,50	-
485	351606,1	1340242,3	Картометрический метод	2,50	-
486	351594,73	1340244,7	Картометрический метод	2,50	-
487	351586,95	1340221,38	Картометрический метод	2,50	-
488	351640,8	1340188,49	Картометрический метод	2,50	-
489	351691,65	1340162,78	Картометрический метод	2,50	-
490	351692,84	1340152,62	Картометрический метод	2,50	-
491	351713,19	1340147,23	Картометрический метод	2,50	-
492	351707,64	1340089,11	Картометрический метод	2,50	-
493	351707,2	1340084,45	Картометрический метод	2,50	-
494	351692,62	1340077,29	Картометрический метод	2,50	-
495	351626,44	1340064,12	Картометрический метод	2,50	-

Сведения о местоположении границ объекта

496	351613,87	1340052,16	Картометрический метод	2,50	-
497	351605,5	1340009,11	Картометрический метод	2,50	-
498	351592,38	1339935,8	Картометрический метод	2,50	-
499	351590,59	1339855,68	Картометрический метод	2,50	-
500	351695,76	1339848,91	Картометрический метод	2,50	-
501	351692,89	1339793,58	Картометрический метод	2,50	-
502	351579,21	1339770,86	Картометрический метод	2,50	-
503	351577,42	1339738,57	Картометрический метод	2,50	-
504	351578,11	1339730,95	Картометрический метод	2,50	-
505	351633,79	1339730	Картометрический метод	2,50	-
506	351687,9	1339734,72	Картометрический метод	2,50	-
507	351688,21	1339724,97	Картометрический метод	2,50	-
508	351660,53	1339695,08	Картометрический метод	2,50	-
509	351625,61	1339676,53	Картометрический метод	2,50	-
510	351575,03	1339675,38	Картометрический метод	2,50	-
511	351570,24	1339609,01	Картометрический метод	2,50	-
512	351559,63	1339533,76	Картометрический метод	2,50	-
513	351550,65	1339482,33	Картометрический метод	2,50	-
514	351597,25	1339435,2	Картометрический метод	2,50	-
515	351619,38	1339437,59	Картометрический метод	2,50	-
516	351617,59	1339472,27	Картометрический метод	2,50	-
517	351627,16	1339479,44	Картометрический метод	2,50	-
518	351657,67	1339474,66	Картометрический метод	2,50	-
519	351657,07	1339455,52	Картометрический метод	2,50	-
520	351646,31	1339440,58	Картометрический метод	2,50	-
521	351639,13	1339414,27	Картометрический метод	2,50	-
522	351661,23	1339408,33	Картометрический метод	2,50	-
454	351670,21	1339431,05	Картометрический метод	2,50	-
523	351827,23	1341360,7	Картометрический метод	2,50	-
524	351838,89	1341362,83	Картометрический метод	2,50	-
525	351867,09	1341464,29	Картометрический метод	2,50	-
526	351865,1	1341573,86	Картометрический метод	2,50	-
527	351860,45	1341644,91	Картометрический метод	2,50	-
528	351853,8	1341677,44	Картометрический метод	2,50	-
529	351852,57	1341715	Картометрический метод	2,50	-
530	351867,19	1341716,33	Картометрический метод	2,50	-
531	351864,53	1341742,23	Картометрический метод	2,50	-
532	351850,58	1341740,9	Картометрический метод	2,50	-
533	351841,94	1341943,43	Картометрический метод	2,50	-
534	351842,1	1342051,63	Картометрический метод	2,50	-
535	351846,52	1342065,27	Картометрический метод	2,50	-
536	351846,52	1342129,69	Картометрический метод	2,50	-
537	351771,28	1342626,86	Картометрический метод	2,50	-
538	351713,95	1342624,65	Картометрический метод	2,50	-
539	351661,04	1342598,93	Картометрический метод	2,50	-
540	351573,4	1342592,8	Картометрический метод	2,50	-
541	351616,95	1342238,1	Картометрический метод	2,50	-
542	351650,65	1342057,31	Картометрический метод	2,50	-
543	351658,01	1341979,96	Картометрический метод	2,50	-
544	351656,3	1341867,67	Картометрический метод	2,50	-

Сведения о местоположении границ объекта

545	351665,09	1341697,58	Картометрический метод	2,50	-
546	351665,93	1341614,7	Картометрический метод	2,50	-
547	351667,87	1341508,11	Картометрический метод	2,50	-
548	351672,52	1341480,23	Картометрический метод	2,50	-
549	351686,37	1341473,59	Картометрический метод	2,50	-
550	351709,63	1341458,31	Картометрический метод	2,50	-
551	351719,59	1341449,02	Картометрический метод	2,50	-
552	351721,59	1341432,42	Картометрический метод	2,50	-
553	351722,25	1341381,29	Картометрический метод	2,50	-
554	351731,55	1341363,36	Картометрический метод	2,50	-
555	351736,87	1341363,21	Картометрический метод	2,50	-
523	351827,23	1341360,7	Картометрический метод	2,50	-
556	352477,27	1343110,76	Картометрический метод	2,50	-
557	352486,37	1343199,59	Картометрический метод	2,50	-
558	352436	1343213,66	Картометрический метод	2,50	-
559	352387,39	1343238,29	Картометрический метод	2,50	-
560	352345,32	1343249,56	Картометрический метод	2,50	-
561	352352,45	1343289,01	Картометрический метод	2,50	-
562	352369,49	1343286,42	Картометрический метод	2,50	-
563	352422,3	1343272,72	Картометрический метод	2,50	-
564	352529,69	1343255,7	Картометрический метод	2,50	-
565	352543,4	1343324,91	Картометрический метод	2,50	-
566	352501,92	1343337,5	Картометрический метод	2,50	-
567	352435,01	1343346,75	Картометрический метод	2,50	-
568	352426,08	1343361,5	Картометрический метод	2,50	-
569	352365,6	1343365,63	Картометрический метод	2,50	-
570	352384,01	1343440,01	Картометрический метод	2,50	-
571	352478,93	1343425,23	Картометрический метод	2,50	-
572	352512,63	1343424,49	Картометрический метод	2,50	-
573	352559,29	1343413,39	Картометрический метод	2,50	-
574	352582,9	1343541,31	Картометрический метод	2,50	-
575	352588,88	1343584,21	Картометрический метод	2,50	-
576	352584,81	1343602,72	Картометрический метод	2,50	-
577	352569,63	1343609,38	Картометрический метод	2,50	-
578	352554,93	1343626,33	Картометрический метод	2,50	-
579	352544,79	1343651,5	Картометрический метод	2,50	-
580	352538,02	1343709,35	Картометрический метод	2,50	-
581	352465,9	1343688,31	Картометрический метод	2,50	-
582	352417,82	1343684,93	Картометрический метод	2,50	-
583	352389,34	1343632,76	Картометрический метод	2,50	-
584	352373,28	1343740,25	Картометрический метод	2,50	-
585	352419,98	1343733,39	Картометрический метод	2,50	-
586	352449,41	1343815,37	Картометрический метод	2,50	-
587	352471,44	1343858,48	Картометрический метод	2,50	-
588	352489,84	1343923,09	Картометрический метод	2,50	-
589	352354,83	1343897,14	Картометрический метод	2,50	-
590	352361,75	1344047,92	Картометрический метод	2,50	-
591	352436,88	1344077,85	Картометрический метод	2,50	-
592	352437,63	1344104,15	Картометрический метод	2,50	-
593	352423,36	1344120,67	Картометрический метод	2,50	-

Сведения о местоположении границ объекта

594	352336,96	1344104,9	Картометрический метод	2,50	-
595	352344,47	1344041,04	Картометрический метод	2,50	-
596	352336,59	1343869,38	Картометрический метод	2,50	-
597	352353,49	1343743,16	Картометрический метод	2,50	-
598	352374,15	1343604,92	Картометрический метод	2,50	-
599	352341,84	1343487,72	Картометрический метод	2,50	-
600	352342,04	1343317,99	Картометрический метод	2,50	-
601	352307,67	1343178,22	Картометрический метод	2,50	-
602	352296,56	1343179,7	Картометрический метод	2,50	-
603	352292,86	1343157,86	Картометрический метод	2,50	-
604	352302,85	1343156,01	Картометрический метод	2,50	-
605	352296,19	1343121,59	Картометрический метод	2,50	-
606	352289,52	1343058,3	Картометрический метод	2,50	-
607	352292,82	1342899,44	Картометрический метод	2,50	-
608	352296,38	1342858,81	Картометрический метод	2,50	-
609	352400,93	1342847,59	Картометрический метод	2,50	-
610	352420,18	1342854,63	Картометрический метод	2,50	-
611	352427,96	1342877,2	Картометрический метод	2,50	-
612	352432,04	1342912,37	Картометрический метод	2,50	-
613	352387,14	1342942,15	Картометрический метод	2,50	-
614	352323,97	1342955,79	Картометрический метод	2,50	-
615	352309,11	1342940,75	Картометрический метод	2,50	-
616	352310,01	1343092,91	Картометрический метод	2,50	-
617	352334,33	1343087,91	Картометрический метод	2,50	-
618	352413,06	1343074,58	Картометрический метод	2,50	-
619	352427,51	1343081,62	Картометрический метод	2,50	-
620	352440,94	1343110,07	Картометрический метод	2,50	-
621	352457,23	1343111,92	Картометрический метод	2,50	-
556	352477,27	1343110,76	Картометрический метод	2,50	-
622	351686,87	1342660,48	Картометрический метод	2,50	-
623	351723,15	1342679,81	Картометрический метод	2,50	-
624	351711,9	1342781,66	Картометрический метод	2,50	-
625	351712,95	1342803,07	Картометрический метод	2,50	-
626	351714,69	1342838,46	Картометрический метод	2,50	-
627	351728,86	1342838,87	Картометрический метод	2,50	-
628	351729,28	1342857,62	Картометрический метод	2,50	-
629	351715,1	1342858,87	Картометрический метод	2,50	-
630	351725,53	1343006,36	Картометрический метод	2,50	-
631	351733,39	1343090,7	Картометрический метод	2,50	-
632	351748,4	1343283,6	Картометрический метод	2,50	-
633	351766,73	1343431,62	Картометрический метод	2,50	-
634	351776,73	1343531,61	Картометрический метод	2,50	-
635	351781,74	1343610,36	Картометрический метод	2,50	-
636	351783,8	1343649,74	Картометрический метод	2,50	-
637	351805,06	1343650,16	Картометрический метод	2,50	-
638	351808,81	1343734,73	Картометрический метод	2,50	-
639	351790,05	1343735,57	Картометрический метод	2,50	-
640	351795,89	1343838,89	Картометрический метод	2,50	-
641	351819,65	1343840,14	Картометрический метод	2,50	-
642	351819,99	1343859,54	Картометрический метод	2,50	-

Сведения о местоположении границ объекта

643	351796,23	1343859,54	Картометрический метод	2,50	-
644	351798,32	1343891,62	Картометрический метод	2,50	-
645	351788,73	1343917,45	Картометрический метод	2,50	-
646	351815,83	1343917,87	Картометрический метод	2,50	-
647	351854,18	1343937,03	Картометрический метод	2,50	-
648	351855,85	1343968,28	Картометрический метод	2,50	-
649	351774,97	1343968,28	Картометрический метод	2,50	-
650	351773,38	1343954,52	Картометрический метод	2,50	-
651	351755,8	1344000,78	Картометрический метод	2,50	-
652	351766,63	1344000,78	Картометрический метод	2,50	-
653	351764,13	1344019,52	Картометрический метод	2,50	-
654	351748,71	1344019,52	Картометрический метод	2,50	-
655	351737,87	1344046,19	Картометрический метод	2,50	-
656	351732,22	1344042,54	Картометрический метод	2,50	-
657	351716,61	1344032,44	Картометрический метод	2,50	-
658	351759,27	1343917,31	Картометрический метод	2,50	-
659	351770,8	1343886,2	Картометрический метод	2,50	-
660	351746,62	1343873,7	Картометрический метод	2,50	-
661	351707,86	1343863,29	Картометрический метод	2,50	-
662	351645,19	1343860,38	Картометрический метод	2,50	-
663	351615,6	1343852,05	Картометрический метод	2,50	-
664	351598,92	1343839,97	Картометрический метод	2,50	-
665	351594,75	1343803,02	Картометрический метод	2,50	-
666	351591,3	1343750,66	Картометрический метод	2,50	-
667	351611,05	1343751,65	Картометрический метод	2,50	-
668	351638,22	1343719,54	Картометрический метод	2,50	-
669	351660,91	1343673,5	Картометрический метод	2,50	-
670	351716,35	1343677,67	Картометрический метод	2,50	-
671	351742,2	1343688,08	Картометрический метод	2,50	-
672	351766,79	1343696,83	Картометрический метод	2,50	-
673	351756,79	1343515,6	Картометрический метод	2,50	-
674	351743,88	1343420	Картометрический метод	2,50	-
675	351729,71	1343315,43	Картометрический метод	2,50	-
676	351723,46	1343260,11	Картометрический метод	2,50	-
677	351704,28	1343258,86	Картометрический метод	2,50	-
678	351668,43	1343262,61	Картометрический метод	2,50	-
679	351630,08	1343263,86	Картометрический метод	2,50	-
680	351612,65	1343253,87	Картометрический метод	2,50	-
681	351608,89	1343227,62	Картометрический метод	2,50	-
682	351548,86	1343225,12	Картометрический метод	2,50	-
683	351548,54	1343198,99	Картометрический метод	2,50	-
684	351530,79	1343144,57	Картометрический метод	2,50	-
685	351526,84	1343047,26	Картометрический метод	2,50	-
686	351517,45	1342918,33	Картометрический метод	2,50	-
687	351508,06	1342803,73	Картометрический метод	2,50	-
688	351506,09	1342749,89	Картометрический метод	2,50	-
689	351497,69	1342699,8	Картометрический метод	2,50	-
690	351502,69	1342682,3	Картометрический метод	2,50	-
691	351506,44	1342646,05	Картометрический метод	2,50	-
692	351533,94	1342651,31	Картометрический метод	2,50	-
693	351550,57	1342657,95	Картометрический метод	2,50	-

Сведения о местоположении границ объекта

694	351587,09	1342648,63	Картометрический метод	2,50	-
622	351686,87	1342660,48	Картометрический метод	2,50	-
695	347321,45	1344776,59	Картометрический метод	2,50	-
696	347331,88	1344920,02	Картометрический метод	2,50	-
697	347332,41	1345002,43	Картометрический метод	2,50	-
698	347332,93	1345051,46	Картометрический метод	2,50	-
699	347287,66	1345079,86	Картометрический метод	2,50	-
700	347266,16	1345090,26	Картометрический метод	2,50	-
701	347248,83	1345097,88	Картометрический метод	2,50	-
702	347215,54	1345086,1	Картометрический метод	2,50	-
703	347187,89	1345084,02	Картометрический метод	2,50	-
704	347124,79	1345086,1	Картометрический метод	2,50	-
705	347075,03	1345081,32	Картометрический метод	2,50	-
706	347025,79	1345069,54	Картометрический метод	2,50	-
707	347007,76	1345052,91	Картометрический метод	2,50	-
708	347000,81	1345005,29	Картометрический метод	2,50	-
709	346970,56	1345016,51	Картометрический метод	2,50	-
710	346903,74	1345025,88	Картометрический метод	2,50	-
711	346851,13	1345018,6	Картометрический метод	2,50	-
712	346854,52	1344964,35	Картометрический метод	2,50	-
713	346873,29	1344917,15	Картометрический метод	2,50	-
714	346874,59	1344850,39	Картометрический метод	2,50	-
715	346867,03	1344789,89	Картометрический метод	2,50	-
716	346939,8	1344784	Картометрический метод	2,50	-
717	347054,44	1344770,13	Картометрический метод	2,50	-
718	347171,57	1344768,05	Картометрический метод	2,50	-
719	347225,63	1344765,97	Картометрический метод	2,50	-
695	347321,45	1344776,59	Картометрический метод	2,50	-
720	345941,83	1346416,41	Картометрический метод	2,50	-
721	345980,39	1346424,76	Картометрический метод	2,50	-
722	345975,94	1346458,28	Картометрический метод	2,50	-
723	345993,07	1346463,46	Картометрический метод	2,50	-
724	346078,82	1346479,15	Картометрический метод	2,50	-
725	346070,45	1346513,66	Картометрический метод	2,50	-
726	345974,25	1346493,27	Картометрический метод	2,50	-
727	345969,42	1346512,86	Картометрический метод	2,50	-
728	345952,29	1346511,57	Картометрический метод	2,50	-
729	345931,38	1346508,95	Картометрический метод	2,50	-
730	345930	1346600,97	Картометрический метод	2,50	-
731	345999,95	1346731,58	Картометрический метод	2,50	-
732	346173,32	1346749,37	Картометрический метод	2,50	-
733	346169,83	1346801,93	Картометрический метод	2,50	-
734	346107,58	1346798,27	Картометрический метод	2,50	-
735	346056,83	1346795,66	Картометрический метод	2,50	-
736	346017,42	1346794,14	Картометрический метод	2,50	-
737	346016,16	1346814,42	Картометрический метод	2,50	-
738	346010,06	1346890,49	Картометрический метод	2,50	-
739	346003,08	1346921,61	Картометрический метод	2,50	-
740	345998,9	1346955,07	Картометрический метод	2,50	-

Сведения о местоположении границ объекта

741	345978,5	1346955,07	Картометрический метод	2,50	-
742	345979,54	1346929,96	Картометрический метод	2,50	-
743	345973,26	1346914,28	Картометрический метод	2,50	-
744	345974,31	1346875,06	Картометрический метод	2,50	-
745	345980,59	1346853,1	Картометрический метод	2,50	-
746	345982,16	1346836,89	Картометрический метод	2,50	-
747	345981,57	1346811,75	Картометрический метод	2,50	-
748	345982,68	1346792,78	Картометрический метод	2,50	-
749	345959,51	1346769,01	Картометрический метод	2,50	-
750	345869,7	1346768,55	Картометрический метод	2,50	-
751	345852,73	1346798,83	Картометрический метод	2,50	-
752	345840,7	1346893,99	Картометрический метод	2,50	-
753	345814,54	1346890,85	Картометрический метод	2,50	-
754	345815,59	1346879,35	Картометрический метод	2,50	-
755	345720,12	1346868,43	Картометрический метод	2,50	-
756	345678,15	1346860,59	Картометрический метод	2,50	-
757	345678,52	1346835,43	Картометрический метод	2,50	-
758	345689,97	1346827	Картометрический метод	2,50	-
759	345698,56	1346722,95	Картометрический метод	2,50	-
760	345688,45	1346663,86	Картометрический метод	2,50	-
761	345688,96	1346619,91	Картометрический метод	2,50	-
762	345725,33	1346618,4	Картометрический метод	2,50	-
763	345723,81	1346589,61	Картометрический метод	2,50	-
764	345739,97	1346584,56	Картометрический метод	2,50	-
765	345774,32	1346583,04	Картометрический метод	2,50	-
766	345836,45	1346579,5	Картометрический метод	2,50	-
767	345854,3	1346694,26	Картометрический метод	2,50	-
768	345869,95	1346719,37	Картометрический метод	2,50	-
769	345908,85	1346746,35	Картометрический метод	2,50	-
770	345958,19	1346746,61	Картометрический метод	2,50	-
771	345976,13	1346729,14	Картометрический метод	2,50	-
772	345912,53	1346608,09	Картометрический метод	2,50	-
773	345912,96	1346507,86	Картометрический метод	2,50	-
774	345922,58	1346412,93	Картометрический метод	2,50	-
720	345941,83	1346416,41	Картометрический метод	2,50	-
ЗУ1(2)					
775	349551,39	1336797,36	Картометрический метод	2,50	-
776	349775,25	1337038,09	Картометрический метод	2,50	-
777	349799,44	1337113,3	Картометрический метод	2,50	-
778	349795,2	1337270,25	Картометрический метод	2,50	-
779	349814,35	1337382,18	Картометрический метод	2,50	-
780	350022,61	1337640,58	Картометрический метод	2,50	-
781	350148,51	1337854,73	Картометрический метод	2,50	-
782	350157,55	1337983,18	Картометрический метод	2,50	-
783	350089,75	1338100,7	Картометрический метод	2,50	-
784	350051,7	1338183,17	Картометрический метод	2,50	-
785	350038,39	1338220,56	Картометрический метод	2,50	-
786	350008,9	1338262,54	Картометрический метод	2,50	-
787	349974,79	1338291,91	Картометрический метод	2,50	-
788	349967,84	1338274,12	Картометрический метод	2,50	-
789	349907,45	1338144,58	Картометрический метод	2,50	-

Сведения о местоположении границ объекта

790	349879,39	1338045,9	Картометрический метод	2,50	-
791	349924,9	1338028,99	Картометрический метод	2,50	-
792	349921	1338010,76	Картометрический метод	2,50	-
793	349908,93	1337979,65	Картометрический метод	2,50	-
794	349898,51	1337931,03	Картометрический метод	2,50	-
795	349873,75	1337878,07	Картометрический метод	2,50	-
796	349859,85	1337862,45	Картометрический метод	2,50	-
797	349837,29	1337810,11	Картометрический метод	2,50	-
798	349800,03	1337756,1	Картометрический метод	2,50	-
799	349794,53	1337734,1	Картометрический метод	2,50	-
800	349776,57	1337679,39	Картометрический метод	2,50	-
801	349774,97	1337620,71	Картометрический метод	2,50	-
802	349750,36	1337547,17	Картометрический метод	2,50	-
803	349729,28	1337511,62	Картометрический метод	2,50	-
804	349700,76	1337451,28	Картометрический метод	2,50	-
805	349652,8	1337401,26	Картометрический метод	2,50	-
806	349637,4	1337406,52	Картометрический метод	2,50	-
807	349625,72	1337410,47	Картометрический метод	2,50	-
808	349601,83	1337424,36	Картометрический метод	2,50	-
809	349557,09	1337444,33	Картометрический метод	2,50	-
810	349551,45	1337462,99	Картометрический метод	2,50	-
811	349555,75	1337487,21	Картометрический метод	2,50	-
812	349583,31	1337560,91	Картометрический метод	2,50	-
813	349596,54	1337597,31	Картометрический метод	2,50	-
814	349598,33	1337602,23	Картометрический метод	2,50	-
815	349603,22	1337658,2	Картометрический метод	2,50	-
816	349605,42	1337664,1	Картометрический метод	2,50	-
817	349605,45	1337664,3	Картометрический метод	2,50	-
818	349616,2	1337726,93	Картометрический метод	2,50	-
819	349616,23	1337727,12	Картометрический метод	2,50	-
820	349626,8	1337785,78	Картометрический метод	2,50	-
821	349626,83	1337785,98	Картометрический метод	2,50	-
822	349627,76	1337848,45	Картометрический метод	2,50	-
823	349633,84	1337878,41	Картометрический метод	2,50	-
824	349645,57	1337908,79	Картометрический метод	2,50	-
825	349657,25	1337961,26	Картометрический метод	2,50	-
826	349663,76	1337972,96	Картометрический метод	2,50	-
827	349671,4	1337997,19	Картометрический метод	2,50	-
828	349686,69	1338048,58	Картометрический метод	2,50	-
829	349692,34	1338087,79	Картометрический метод	2,50	-
830	349703,19	1338103,85	Картометрический метод	2,50	-
831	349704,6	1338114	Картометрический метод	2,50	-
832	349721,85	1338238,31	Картометрический метод	2,50	-
833	349708,97	1338217,87	Картометрический метод	2,50	-
834	349680,82	1338187,81	Картометрический метод	2,50	-
835	349562,18	1338088,64	Картометрический метод	2,50	-
836	349524,14	1338060,03	Картометрический метод	2,50	-
837	349295,03	1337968,03	Картометрический метод	2,50	-
838	349238,32	1337944,99	Картометрический метод	2,50	-
839	348759,43	1337757,52	Картометрический метод	2,50	-
840	348687,35	1337720,08	Картометрический метод	2,50	-

Сведения о местоположении границ объекта

841	348631,17	1337685,46	Картометрический метод	2,50	-
842	348584,39	1337640,77	Картометрический метод	2,50	-
843	348551,32	1337593,76	Картометрический метод	2,50	-
844	348523,82	1337524,9	Картометрический метод	2,50	-
845	348505,38	1337435,69	Картометрический метод	2,50	-
846	348455,02	1337065,32	Картометрический метод	2,50	-
847	349011,1	1336851,87	Картометрический метод	2,50	-
848	348914,73	1336501,75	Картометрический метод	2,50	-
849	349051,6	1336503,75	Картометрический метод	2,50	-
850	349141,16	1336549,78	Картометрический метод	2,50	-
851	349279,23	1336703,04	Картометрический метод	2,50	-
852	349413,34	1336845,98	Картометрический метод	2,50	-
775	349551,39	1336797,36	Картометрический метод	2,50	-
ЗУ1(3)					
853	349563	1331117	Картометрический метод	2,50	-
854	349627,5	1331214,84	Картометрический метод	2,50	-
855	349635,63	1331219,36	Картометрический метод	2,50	-
856	349851,37	1331550,49	Картометрический метод	2,50	-
857	349849,47	1331551,78	Картометрический метод	2,50	-
858	350140	1331992	Картометрический метод	2,50	-
859	350212	1332126	Картометрический метод	2,50	-
860	350232	1332227	Картометрический метод	2,50	-
861	350223	1332409	Картометрический метод	2,50	-
862	350173	1332558	Картометрический метод	2,50	-
863	350103	1332675	Картометрический метод	2,50	-
864	350088	1332688	Картометрический метод	2,50	-
865	349990	1332757	Картометрический метод	2,50	-
866	349244,63	1333219,75	Картометрический метод	2,50	-
867	349277	1333231	Картометрический метод	2,50	-
868	348771	1333516	Картометрический метод	2,50	-
869	348687	1333585	Картометрический метод	2,50	-
870	348563	1333703	Картометрический метод	2,50	-
871	348445	1333836	Картометрический метод	2,50	-
872	348373	1333928	Картометрический метод	2,50	-
873	348369,41	1333935,15	Картометрический метод	2,50	-
874	348238,38	1334124,85	Картометрический метод	2,50	-
875	348057,22	1334385,49	Картометрический метод	2,50	-
876	347878,66	1334637	Картометрический метод	2,50	-
877	347740,9	1334896,31	Картометрический метод	2,50	-
878	347668,43	1335198,19	Картометрический метод	2,50	-
879	347683,33	1335539,21	Картометрический метод	2,50	-
880	347790,82	1336008,84	Картометрический метод	2,50	-
881	347805,52	1336071,64	Картометрический метод	2,50	-
882	347788,08	1336080,33	Картометрический метод	2,50	-
883	347790,78	1336089,9	Картометрический метод	2,50	-
884	347807,31	1336099,83	Картометрический метод	2,50	-
885	347811,91	1336098,91	Картометрический метод	2,50	-
886	347917,7	1336550,78	Картометрический метод	2,50	-
887	347895,02	1336569,49	Картометрический метод	2,50	-
888	347891,37	1336591,05	Картометрический метод	2,50	-
889	347897,44	1336628,2	Картометрический метод	2,50	-

Сведения о местоположении границ объекта

890	348041,44	1337259,71	Картометрический метод	2,50	-
891	348053,29	1337338,66	Картометрический метод	2,50	-
892	348052,62	1337411,84	Картометрический метод	2,50	-
893	348046,77	1337484,4	Картометрический метод	2,50	-
894	348035,26	1337500,12	Картометрический метод	2,50	-
895	347969,62	1337503,81	Картометрический метод	2,50	-
896	347594,26	1337524,12	Картометрический метод	2,50	-
897	347452,94	1337532,72	Картометрический метод	2,50	-
898	347220,39	1337539,14	Картометрический метод	2,50	-
899	347129,56	1337539,94	Картометрический метод	2,50	-
900	346697,68	1337561,22	Картометрический метод	2,50	-
901	346697,18	1337560,1	Картометрический метод	2,50	-
902	346694,64	1337539,81	Картометрический метод	2,50	-
903	346694,54	1337533	Картометрический метод	2,50	-
904	346680,11	1337527,61	Картометрический метод	2,50	-
905	346678,16	1337525,37	Картометрический метод	2,50	-
906	346678,53	1337503,28	Картометрический метод	2,50	-
907	346679,08	1337495,19	Картометрический метод	2,50	-
908	346683,92	1337476,01	Картометрический метод	2,50	-
909	346693,82	1337468,99	Картометрический метод	2,50	-
910	346713,01	1337452,89	Картометрический метод	2,50	-
911	346731,86	1337453,28	Картометрический метод	2,50	-
912	346751,75	1337451,51	Картометрический метод	2,50	-
913	346777,63	1337436,35	Картометрический метод	2,50	-
914	346790,73	1337430,27	Картометрический метод	2,50	-
915	346797,64	1337425,77	Картометрический метод	2,50	-
916	346805,71	1337415,19	Картометрический метод	2,50	-
917	346816,8	1337408,03	Картометрический метод	2,50	-
918	346872,2	1337401,1	Картометрический метод	2,50	-
919	346889,19	1337389,61	Картометрический метод	2,50	-
920	346928,36	1337346,48	Картометрический метод	2,50	-
921	346936,82	1337282,62	Картометрический метод	2,50	-
922	346953,75	1337234,15	Картометрический метод	2,50	-
923	346990,8	1337203,64	Картометрический метод	2,50	-
924	347004,95	1337060,37	Картометрический метод	2,50	-
925	346946,7	1337030,7	Картометрический метод	2,50	-
926	346893,4	1337030,02	Картометрический метод	2,50	-
927	346893,2	1337030	Картометрический метод	2,50	-
928	346887,57	1337029,4	Картометрический метод	2,50	-
929	346887,37	1337029,38	Картометрический метод	2,50	-
930	346825,35	1337026,94	Картометрический метод	2,50	-
931	346823,06	1337026,83	Картометрический метод	2,50	-
932	346823,36	1337022,35	Картометрический метод	2,50	-
933	346824,97	1337015,5	Картометрический метод	2,50	-
934	346839,88	1337001,8	Картометрический метод	2,50	-
935	346843,05	1336958,33	Картометрический метод	2,50	-
936	346799,4	1336938,34	Картометрический метод	2,50	-
937	346716,3	1336937,66	Картометрический метод	2,50	-
938	346710,3	1336937,66	Картометрический метод	2,50	-
939	346701,7	1336897,37	Картометрический метод	2,50	-
940	346632,6	1336912,6	Картометрический метод	2,50	-

Сведения о местоположении границ объекта

941	346505,15	1336908,29	Картометрический метод	2,50	-
942	346465,34	1337082,05	Картометрический метод	2,50	-
943	346455,49	1337091,03	Картометрический метод	2,50	-
944	346445,08	1337098,38	Картометрический метод	2,50	-
945	346393,7	1337121,49	Картометрический метод	2,50	-
946	346375,95	1337175,33	Картометрический метод	2,50	-
947	346381,38	1337133,9	Картометрический метод	2,50	-
948	346387,89	1337084,16	Картометрический метод	2,50	-
949	346432,87	1336888,28	Картометрический метод	2,50	-
950	346480,74	1336739,56	Картометрический метод	2,50	-
951	346549,59	1336561,81	Картометрический метод	2,50	-
952	346801,29	1335863,27	Картометрический метод	2,50	-
953	346802,73	1335859,28	Картометрический метод	2,50	-
954	346809,46	1335841,6	Картометрический метод	2,50	-
955	346811,32	1335836,72	Картометрический метод	2,50	-
956	346814,83	1335831,48	Картометрический метод	2,50	-
957	346819,9	1335830,22	Картометрический метод	2,50	-
958	346827,42	1335830,92	Картометрический метод	2,50	-
959	346833,47	1335813,84	Картометрический метод	2,50	-
960	346828,64	1335808,14	Картометрический метод	2,50	-
961	346828,21	1335802,69	Картометрический метод	2,50	-
962	347094,43	1335077,61	Картометрический метод	2,50	-
963	347238,28	1334689,09	Картометрический метод	2,50	-
964	347309,89	1334527,98	Картометрический метод	2,50	-
965	347375,18	1334390,69	Картометрический метод	2,50	-
966	347457,77	1334227,05	Картометрический метод	2,50	-
967	347536,25	1334089,98	Картометрический метод	2,50	-
968	347630,86	1333932,45	Картометрический метод	2,50	-
969	347721,06	1333796,83	Картометрический метод	2,50	-
970	347879,55	1333562,57	Картометрический метод	2,50	-
971	347888,73	1333544,62	Картометрический метод	2,50	-
972	348033,42	1333339,13	Картометрический метод	2,50	-
973	348222,33	1333068,29	Картометрический метод	2,50	-
974	348227,32	1333063,83	Картометрический метод	2,50	-
975	348235,38	1333062,28	Картометрический метод	2,50	-
976	348239,13	1333061,87	Картометрический метод	2,50	-
977	348245,59	1333051,87	Картометрический метод	2,50	-
978	348242	1333049	Картометрический метод	2,50	-
979	348240,73	1333043,03	Картометрический метод	2,50	-
980	348243,5	1333036,02	Картометрический метод	2,50	-
981	348848,14	1332165,62	Картометрический метод	2,50	-
982	348895	1332096	Картометрический метод	2,50	-
983	348960,74	1331997,04	Картометрический метод	2,50	-
984	349145,21	1331726,37	Картометрический метод	2,50	-
985	349409,39	1331343,41	Картометрический метод	2,50	-
853	349563	1331117	Картометрический метод	2,50	-
986	349168,07	1332646,86	Картометрический метод	2,50	-
987	349173,95	1332654,13	Картометрический метод	2,50	-
988	349265,41	1332767,24	Картометрический метод	2,50	-
989	349326,58	1332850,82	Картометрический метод	2,50	-

Сведения о местоположении границ объекта

990	349296,77	1332862,06	Картометрический метод	2,50	-
991	349273,59	1332866	Картометрический метод	2,50	-
992	349254,81	1332866,68	Картометрический метод	2,50	-
993	349214,85	1332817,78	Картометрический метод	2,50	-
994	349187,12	1332776,21	Картометрический метод	2,50	-
995	349161,85	1332744,43	Картометрический метод	2,50	-
996	349081,1	1332650,68	Картометрический метод	2,50	-
997	349007,7	1332549,62	Картометрический метод	2,50	-
998	349015,86	1332524,35	Картометрический метод	2,50	-
999	349037,06	1332508,05	Картометрический метод	2,50	-
1000	349091,7	1332561,84	Картометрический метод	2,50	-
1001	349152,05	1332627,05	Картометрический метод	2,50	-
986	349168,07	1332646,86	Картометрический метод	2,50	-
1002	347665,26	1336880,86	Картометрический метод	2,50	-
1003	347668,11	1336888,11	Картометрический метод	2,50	-
1004	347661,44	1336890,74	Картометрический метод	2,50	-
1005	347658,59	1336883,49	Картометрический метод	2,50	-
1002	347665,26	1336880,86	Картометрический метод	2,50	-
1006	346997,05	1337379,85	Картометрический метод	2,50	-
1007	346987,17	1337454,2	Картометрический метод	2,50	-
1008	346981,5	1337498,23	Картометрический метод	2,50	-
1009	346986,96	1337498,92	Картометрический метод	2,50	-
1010	346984,67	1337517,58	Картометрический метод	2,50	-
1011	346978,12	1337516,75	Картометрический метод	2,50	-
1012	346974,51	1337544,48	Картометрический метод	2,50	-
1013	346878,93	1337536,5	Картометрический метод	2,50	-
1014	346876,7	1337533,73	Картометрический метод	2,50	-
1015	346878,42	1337513,27	Картометрический метод	2,50	-
1016	346878,86	1337508,48	Картометрический метод	2,50	-
1017	346878,12	1337504,58	Картометрический метод	2,50	-
1018	346879,29	1337479,78	Картометрический метод	2,50	-
1019	346885,23	1337442,38	Картометрический метод	2,50	-
1020	346868,78	1337440,65	Картометрический метод	2,50	-
1021	346870,5	1337424,34	Картометрический метод	2,50	-
1022	346914,04	1337378,13	Картометрический метод	2,50	-
1023	346919,37	1337370,49	Картометрический метод	2,50	-
1006	346997,05	1337379,85	Картометрический метод	2,50	-
ЗУ1(4)					
1024	346369,95	1337229,04	Картометрический метод	2,50	-
1025	346409,8	1337300,79	Картометрический метод	2,50	-
1026	346374,45	1337319,25	Картометрический метод	2,50	-
1027	346374,59	1337315,14	Картометрический метод	2,50	-
1028	346368,28	1337309,79	Картометрический метод	2,50	-
1029	346365,89	1337304,28	Картометрический метод	2,50	-
1030	346369,91	1337229,77	Картометрический метод	2,50	-
1024	346369,95	1337229,04	Картометрический метод	2,50	-
ЗУ1(5)					
1031	348023,93	1337520,08	Картометрический метод	2,50	-
1032	348040,4	1337665,15	Картометрический метод	2,50	-
1033	348036,79	1337692,2	Картометрический метод	2,50	-

Сведения о местоположении границ объекта

1034	348040,46	1337726,74	Картометрический метод	2,50	-
1035	348041,9	1337742,72	Картометрический метод	2,50	-
1036	347980,45	1337751,83	Картометрический метод	2,50	-
1037	347986,48	1337815,99	Картометрический метод	2,50	-
1038	348108,73	1337799,59	Картометрический метод	2,50	-
1039	348119,76	1337847,22	Картометрический метод	2,50	-
1040	348179,38	1338029,52	Картометрический метод	2,50	-
1041	348244,83	1338018,3	Картометрический метод	2,50	-
1042	348280,2	1338165,2	Картометрический метод	2,50	-
1043	348150,2	1338440,2	Картометрический метод	2,50	-
1044	347996,1	1338580	Картометрический метод	2,50	-
1045	346940,1	1339019	Картометрический метод	2,50	-
1046	346784,75	1339029,87	Картометрический метод	2,50	-
1047	346764,4	1339031,3	Картометрический метод	2,50	-
1048	346776,9	1338956,83	Картометрический метод	2,50	-
1049	346791,54	1338930,97	Картометрический метод	2,50	-
1050	346833,46	1338810,92	Картометрический метод	2,50	-
1051	346833,51	1338810,73	Картометрический метод	2,50	-
1052	346851,98	1338737,15	Картометрический метод	2,50	-
1053	346852,03	1338736,96	Картометрический метод	2,50	-
1054	346872,89	1338673,83	Картометрический метод	2,50	-
1055	346881,91	1338643,45	Картометрический метод	2,50	-
1056	346883,91	1338607,06	Картометрический метод	2,50	-
1057	346876,59	1338436,27	Картометрический метод	2,50	-
1058	346809,28	1338405,49	Картометрический метод	2,50	-
1059	346784,54	1338390,25	Картометрический метод	2,50	-
1060	346766,42	1338387,66	Картометрический метод	2,50	-
1061	346756,93	1338394,85	Картометрический метод	2,50	-
1062	346745,42	1338450,94	Картометрический метод	2,50	-
1063	346735,36	1338478,26	Картометрический метод	2,50	-
1064	346726,15	1338515,08	Картометрический метод	2,50	-
1065	346732,38	1338614,68	Картометрический метод	2,50	-
1066	346706,33	1338691,8	Картометрический метод	2,50	-
1067	346697,64	1338712,83	Картометрический метод	2,50	-
1068	346685,31	1338753,83	Картометрический метод	2,50	-
1069	346672,95	1338753,16	Картометрический метод	2,50	-
1070	346652,97	1338848,86	Картометрический метод	2,50	-
1071	346645,96	1338875,9	Картометрический метод	2,50	-
1072	346644,96	1338898,6	Картометрический метод	2,50	-
1073	346650,3	1338947,01	Картометрический метод	2,50	-
1074	346645,29	1338968,71	Картометрический метод	2,50	-
1075	346641,62	1338998,67	Картометрический метод	2,50	-
1076	346575,61	1339001,41	Картометрический метод	2,50	-
1077	346571,6	1338981,71	Картометрический метод	2,50	-
1078	346573,33	1338961,43	Картометрический метод	2,50	-
1079	346590,55	1338935,93	Картометрический метод	2,50	-
1080	346594,2	1338899,17	Картометрический метод	2,50	-
1081	346598,83	1338796,16	Картометрический метод	2,50	-
1082	346579,61	1338761,52	Картометрический метод	2,50	-
1083	346580,62	1338729,14	Картометрический метод	2,50	-
1084	346576,94	1338672,23	Картометрический метод	2,50	-

Сведения о местоположении границ объекта

1085	346581,95	1338568,07	Картометрический метод	2,50	-
1086	346586,16	1338475,9	Картометрический метод	2,50	-
1087	346584,84	1338450,72	Картометрический метод	2,50	-
1088	346597,09	1338407,67	Картометрический метод	2,50	-
1089	346571,92	1338361,63	Картометрический метод	2,50	-
1090	346562,89	1338356,7	Картометрический метод	2,50	-
1091	346542,78	1338345,73	Картометрический метод	2,50	-
1092	346539,38	1338369,58	Картометрический метод	2,50	-
1093	346527,79	1338393,1	Картометрический метод	2,50	-
1094	346462,91	1338385,43	Картометрический метод	2,50	-
1095	346443,67	1338383,16	Картометрический метод	2,50	-
1096	346436,38	1338439,13	Картометрический метод	2,50	-
1097	346431,15	1338478,58	Картометрический метод	2,50	-
1098	346426,86	1338506,44	Картометрический метод	2,50	-
1099	346441,26	1338508,92	Картометрический метод	2,50	-
1100	346431,5	1338568,43	Картометрический метод	2,50	-
1101	346426,19	1338617,42	Картометрический метод	2,50	-
1102	346425,19	1338663,83	Картометрический метод	2,50	-
1103	346425,07	1338687,19	Картометрический метод	2,50	-
1104	346413,51	1338688,44	Картометрический метод	2,50	-
1105	346416,15	1338722,33	Картометрический метод	2,50	-
1106	346413	1338910,5	Картометрический метод	2,50	-
1107	346412,59	1338933,05	Картометрический метод	2,50	-
1108	346414,51	1339017,1	Картометрический метод	2,50	-
1109	346413,09	1339068,24	Картометрический метод	2,50	-
1110	346401,54	1339068,77	Картометрический метод	2,50	-
1111	346397,05	1338931,94	Картометрический метод	2,50	-
1112	346401,26	1338911,83	Картометрический метод	2,50	-
1113	346400,2	1338896,68	Картометрический метод	2,50	-
1114	346399,09	1338850,65	Картометрический метод	2,50	-
1115	346387,25	1338359,49	Картометрический метод	2,50	-
1116	346382,53	1338163,72	Картометрический метод	2,50	-
1117	346378,31	1338160,2	Картометрический метод	2,50	-
1118	346393,55	1338145,12	Картометрический метод	2,50	-
1119	346493,52	1338142,75	Картометрический метод	2,50	-
1120	346563,41	1338115,51	Картометрический метод	2,50	-
1121	346562,93	1338060,4	Картометрический метод	2,50	-
1122	346558,02	1338060,15	Картометрический метод	2,50	-
1123	346560,5	1338028,82	Картометрический метод	2,50	-
1124	346564,23	1337988,21	Картометрический метод	2,50	-
1125	346565,94	1337966,58	Картометрический метод	2,50	-
1126	346567,01	1337937,48	Картометрический метод	2,50	-
1127	346566,95	1337910,5	Картометрический метод	2,50	-
1128	346566,32	1337889,22	Картометрический метод	2,50	-
1129	346565,51	1337866,63	Картометрический метод	2,50	-
1130	346564,16	1337847,89	Картометрический метод	2,50	-
1131	346564,15	1337780,95	Картометрический метод	2,50	-
1132	346566,2	1337772,32	Картометрический метод	2,50	-
1133	346574,5	1337760,91	Картометрический метод	2,50	-
1134	346594,42	1337703,2	Картометрический метод	2,50	-
1135	346589,65	1337701,7	Картометрический метод	2,50	-

Сведения о местоположении границ объекта

1136	346547,26	1337703,88	Картометрический метод	2,50	-
1137	346520,54	1337704,85	Картометрический метод	2,50	-
1138	346519,92	1337687,66	Картометрический метод	2,50	-
1139	346546,64	1337686,69	Картометрический метод	2,50	-
1140	346600,2	1337684,03	Картометрический метод	2,50	-
1141	346686,63	1337693,46	Картометрический метод	2,50	-
1142	346713,8	1337693,78	Картометрический метод	2,50	-
1143	346740,67	1337694,09	Картометрический метод	2,50	-
1144	346750,16	1337694,9	Картометрический метод	2,50	-
1145	346750,29	1337688,33	Картометрический метод	2,50	-
1146	346772,94	1337690,21	Картометрический метод	2,50	-
1147	346826,76	1337694,61	Картометрический метод	2,50	-
1148	346826,52	1337701,54	Картометрический метод	2,50	-
1149	346843,74	1337703,03	Картометрический метод	2,50	-
1150	346901,27	1337701,73	Картометрический метод	2,50	-
1151	346903,14	1337794,16	Картометрический метод	2,50	-
1152	346937,13	1337793,09	Картометрический метод	2,50	-
1153	346975,24	1337791,92	Картометрический метод	2,50	-
1154	346973,41	1337701,9	Картометрический метод	2,50	-
1155	347060,04	1337702,69	Картометрический метод	2,50	-
1156	347086,17	1337697,73	Картометрический метод	2,50	-
1157	347104,52	1337692,42	Картометрический метод	2,50	-
1158	347162,33	1337664,64	Картометрический метод	2,50	-
1159	347329,74	1337692,36	Картометрический метод	2,50	-
1160	347336,2	1337679,54	Картометрический метод	2,50	-
1161	347356,71	1337656,06	Картометрический метод	2,50	-
1162	347376,22	1337615,05	Картометрический метод	2,50	-
1163	347375,23	1337588,92	Картометрический метод	2,50	-
1164	347375,89	1337561,8	Картометрический метод	2,50	-
1165	347374,86	1337554,19	Картометрический метод	2,50	-
1166	347453,8	1337552,01	Картометрический метод	2,50	-
1167	347595,37	1337543,39	Картометрический метод	2,50	-
1168	347970,68	1337523,08	Картометрический метод	2,50	-
1031	348023,93	1337520,08	Картометрический метод	2,50	-
ЗУ1(6)					
1169	346442,82	1337588,51	Картометрический метод	2,50	-
1170	346441,76	1337607,8	Картометрический метод	2,50	-
1171	346442,27	1337618,57	Картометрический метод	2,50	-
1172	346440,03	1337629,83	Картометрический метод	2,50	-
1173	346448,25	1337860,7	Картометрический метод	2,50	-
1174	346450,06	1337925,22	Картометрический метод	2,50	-
1175	346450,2	1337929,74	Картометрический метод	2,50	-
1176	346451,26	1337947,29	Картометрический метод	2,50	-
1177	346453,64	1338026,67	Картометрический метод	2,50	-
1178	346454,45	1338043,65	Картометрический метод	2,50	-
1179	346391,18	1338045,15	Картометрический метод	2,50	-
1180	346374,91	1338029,68	Картометрический метод	2,50	-
1181	346378,68	1338028,99	Картометрический метод	2,50	-
1182	346375,05	1337952,55	Картометрический метод	2,50	-
1183	346373,92	1337934,96	Картометрический метод	2,50	-
1184	346375,1	1337927,54	Картометрический метод	2,50	-

Сведения о местоположении границ объекта

1185	346365,07	1337632,15	Картометрический метод	2,50	-
1186	346367,32	1337621,2	Картометрический метод	2,50	-
1187	346366,81	1337610,43	Картометрический метод	2,50	-
1188	346372,52	1337597,53	Картометрический метод	2,50	-
1189	346389,92	1337591,44	Картометрический метод	2,50	-
1169	346442,82	1337588,51	Картометрический метод	2,50	-
ЗУ1(7)					
1190	348347,49	1338400,15	Картометрический метод	2,50	-
1191	348367,2	1338488,47	Картометрический метод	2,50	-
1192	348375,08	1338523,8	Картометрический метод	2,50	-
1193	348573,55	1339383,53	Картометрический метод	2,50	-
1194	348630,22	1339651,28	Картометрический метод	2,50	-
1195	348619,71	1339941,63	Картометрический метод	2,50	-
1196	348545,12	1340179,91	Картометрический метод	2,50	-
1197	348432,01	1340369,1	Картометрический метод	2,50	-
1198	347991,38	1341028,57	Картометрический метод	2,50	-
1199	347866,48	1341214,07	Картометрический метод	2,50	-
1200	347869,59	1341234,58	Картометрический метод	2,50	-
1201	347858,72	1341236,23	Картометрический метод	2,50	-
1202	347857,4	1341227,56	Картометрический метод	2,50	-
1203	347643,89	1341544,67	Картометрический метод	2,50	-
1204	347618,34	1341582,62	Картометрический метод	2,50	-
1205	347456,91	1341834,77	Картометрический метод	2,50	-
1206	347245,34	1342165,23	Картометрический метод	2,50	-
1207	347112,06	1342437,33	Картометрический метод	2,50	-
1208	347110,23	1342441,07	Картометрический метод	2,50	-
1209	346944,56	1342828,75	Картометрический метод	2,50	-
1210	346736,96	1343315,7	Картометрический метод	2,50	-
1211	346552	1343746,4	Картометрический метод	2,50	-
1212	346244,26	1344463,21	Картометрический метод	2,50	-
1213	346242,72	1344466,81	Картометрический метод	2,50	-
1214	346238,96	1344475,57	Картометрический метод	2,50	-
1215	346040,61	1344941,13	Картометрический метод	2,50	-
1216	345956,8	1345137,22	Картометрический метод	2,50	-
1217	345945,08	1345164,63	Картометрический метод	2,50	-
1218	345826,51	1345442,03	Картометрический метод	2,50	-
1219	345681,05	1345778,59	Картометрический метод	2,50	-
1220	345451,6	1346303,29	Картометрический метод	2,50	-
1221	345359,59	1346529,21	Картометрический метод	2,50	-
1222	345269,23	1346751,09	Картометрический метод	2,50	-
1223	345245,62	1346809,05	Картометрический метод	2,50	-
1224	345211,56	1346875,22	Картометрический метод	2,50	-
1225	345193,27	1346866,13	Картометрический метод	2,50	-
1226	345151,81	1346910,32	Картометрический метод	2,50	-
1227	345141,41	1346936,15	Картометрический метод	2,50	-
1228	345153,36	1346966,98	Картометрический метод	2,50	-
1229	345153,46	1346988,11	Картометрический метод	2,50	-
1230	345139,11	1347015,99	Картометрический метод	2,50	-
1231	345046,15	1347156,46	Картометрический метод	2,50	-
1232	344995,37	1347247,98	Картометрический метод	2,50	-
1233	344989,05	1347251,49	Картометрический метод	2,50	-

Сведения о местоположении границ объекта

1234	344836,59	1347116,61	Картометрический метод	2,50	-
1235	344450,02	1347405,9	Картометрический метод	2,50	-
1236	344396,51	1347340,96	Картометрический метод	2,50	-
1237	344380,24	1347297,14	Картометрический метод	2,50	-
1238	344369,29	1347283,43	Картометрический метод	2,50	-
1239	344362,5	1347281,84	Картометрический метод	2,50	-
1240	344356,79	1347285,53	Картометрический метод	2,50	-
1241	344356,25	1347302,69	Картометрический метод	2,50	-
1242	344351,75	1347312,55	Картометрический метод	2,50	-
1243	344340,45	1347311,88	Картометрический метод	2,50	-
1244	344324,86	1347302,07	Картометрический метод	2,50	-
1245	344272,31	1347232,24	Картометрический метод	2,50	-
1246	344241,85	1347172,65	Картометрический метод	2,50	-
1247	344232,33	1347162,81	Картометрический метод	2,50	-
1248	344215,19	1347161,25	Картометрический метод	2,50	-
1249	344213,04	1347154,24	Картометрический метод	2,50	-
1250	344224,62	1347134,43	Картометрический метод	2,50	-
1251	344224,01	1347109,67	Картометрический метод	2,50	-
1252	344230,86	1347083,2	Картометрический метод	2,50	-
1253	344281,02	1347049,21	Картометрический метод	2,50	-
1254	344319,93	1347045,29	Картометрический метод	2,50	-
1255	344349,9	1346991,29	Картометрический метод	2,50	-
1256	344358,07	1346969,32	Картометрический метод	2,50	-
1257	344359,96	1346941,47	Картометрический метод	2,50	-
1258	344356,03	1346903,02	Картометрический метод	2,50	-
1259	344338,44	1346836,28	Картометрический метод	2,50	-
1260	344318,6	1346798,37	Картометрический метод	2,50	-
1261	344244,58	1346707,42	Картометрический метод	2,50	-
1262	344217,37	1346684,06	Картометрический метод	2,50	-
1263	344189,23	1346656,39	Картометрический метод	2,50	-
1264	344184,64	1346617,76	Картометрический метод	2,50	-
1265	344156,99	1346573,78	Картометрический метод	2,50	-
1266	344144,78	1346536,36	Картометрический метод	2,50	-
1267	344077,43	1346504,68	Картометрический метод	2,50	-
1268	344061,62	1346494,09	Картометрический метод	2,50	-
1269	344043,18	1346461,87	Картометрический метод	2,50	-
1270	344025,91	1346448,18	Картометрический метод	2,50	-
1271	343998,81	1346435,29	Картометрический метод	2,50	-
1272	343976,08	1346418,04	Картометрический метод	2,50	-
1273	343925,74	1346367,05	Картометрический метод	2,50	-
1274	343883,23	1346339,64	Картометрический метод	2,50	-
1275	343857,12	1346332,01	Картометрический метод	2,50	-
1276	343885,79	1346301,21	Картометрический метод	2,50	-
1277	343923,14	1346260,56	Картометрический метод	2,50	-
1278	344127,56	1346040,67	Картометрический метод	2,50	-
1279	344223,24	1345934,7	Картометрический метод	2,50	-
1280	343882,68	1345775,84	Картометрический метод	2,50	-
1281	343801,83	1345694,02	Картометрический метод	2,50	-
1282	343731,53	1345598,61	Картометрический метод	2,50	-
1283	343645,95	1345374,85	Картометрический метод	2,50	-
1284	343516,52	1345161,42	Картометрический метод	2,50	-

Сведения о местоположении границ объекта

1285	343258,31	1344715,94	Картометрический метод	2,50	-
1286	343160,47	1344581,98	Картометрический метод	2,50	-
1287	342903,15	1344687,31	Картометрический метод	2,50	-
1288	342852,98	1344657,84	Картометрический метод	2,50	-
1289	343007,3	1344521,8	Картометрический метод	2,50	-
1290	343234,68	1344327,75	Картометрический метод	2,50	-
1291	343446,47	1344160,97	Картометрический метод	2,50	-
1292	344353,99	1343488	Картометрический метод	2,50	-
1293	344532,09	1343355,93	Картометрический метод	2,50	-
1294	344546,95	1343353,19	Картометрический метод	2,50	-
1295	344559,15	1343358,96	Картометрический метод	2,50	-
1296	344568,93	1343367,46	Картометрический метод	2,50	-
1297	344602,97	1343419,83	Картометрический метод	2,50	-
1298	344590,78	1343414,05	Картометрический метод	2,50	-
1299	344575,89	1343416,81	Картометрический метод	2,50	-
1300	344402,18	1343545,61	Картометрический метод	2,50	-
1301	344523,05	1343690,11	Картометрический метод	2,50	-
1302	344529,1	1343696,37	Картометрический метод	2,50	-
1303	344645,23	1343821,76	Картометрический метод	2,50	-
1304	344655,3	1343832,75	Картометрический метод	2,50	-
1305	344803,66	1343888,95	Картометрический метод	2,50	-
1306	344809,93	1343946,88	Картометрический метод	2,50	-
1307	344826,76	1343958,23	Картометрический метод	2,50	-
1308	344897,21	1343977,41	Картометрический метод	2,50	-
1309	344906,63	1343977,97	Картометрический метод	2,50	-
1310	344924,83	1343979,05	Картометрический метод	2,50	-
1311	344924,87	1343979,05	Картометрический метод	2,50	-
1312	344936,74	1343979,76	Картометрический метод	2,50	-
1313	344979,79	1343972,32	Картометрический метод	2,50	-
1314	345022,85	1343950,79	Картометрический метод	2,50	-
1315	345061,99	1343923,39	Картометрический метод	2,50	-
1316	345073,69	1343914,83	Картометрический метод	2,50	-
1317	345078,5	1343911,32	Картометрический метод	2,50	-
1318	345144,96	1343862,73	Картометрический метод	2,50	-
1319	345222,25	1343809,25	Картометрический метод	2,50	-
1320	345381,59	1344007,84	Картометрический метод	2,50	-
1321	345408,77	1343983,99	Картометрический метод	2,50	-
1322	345249,43	1343785,39	Картометрический метод	2,50	-
1323	345271,59	1343765,94	Картометрический метод	2,50	-
1324	345283,99	1343755,03	Картометрический метод	2,50	-
1325	345301,93	1343739,25	Картометрический метод	2,50	-
1326	345362,58	1343677,6	Картометрический метод	2,50	-
1327	345406,15	1343618,99	Картометрический метод	2,50	-
1328	345436,15	1343595,96	Картометрический метод	2,50	-
1329	345478,01	1343565,96	Картометрический метод	2,50	-
1330	345487,93	1343555,42	Картометрический метод	2,50	-
1331	345530,05	1343510,67	Картометрический метод	2,50	-
1332	345567,18	1343482,59	Картометрический метод	2,50	-
1333	345605,32	1343421,61	Картометрический метод	2,50	-
1334	345758,07	1343227,24	Картометрический метод	2,50	-
1335	345796,33	1343170,97	Картометрический метод	2,50	-

Сведения о местоположении границ объекта

1336	345806,72	1343135,47	Картометрический метод	2,50	-
1337	345807,26	1343104,33	Картометрический метод	2,50	-
1338	345773,37	1343087,94	Картометрический метод	2,50	-
1339	345669,38	1343041,83	Картометрический метод	2,50	-
1340	345549,02	1343047,96	Картометрический метод	2,50	-
1341	345444,17	1342943,17	Картометрический метод	2,50	-
1342	345321,95	1342828,45	Картометрический метод	2,50	-
1343	345296,29	1342805,18	Картометрический метод	2,50	-
1344	345269,03	1342836,7	Картометрический метод	2,50	-
1345	345161,42	1342945,13	Картометрический метод	2,50	-
1346	345018,73	1343079,07	Картометрический метод	2,50	-
1347	344890,17	1343185,52	Картометрический метод	2,50	-
1348	344698,95	1343330,62	Картометрический метод	2,50	-
1349	344687,04	1343348,47	Картометрический метод	2,50	-
1350	344678,8	1343353,72	Картометрический метод	2,50	-
1351	344662,83	1343356,11	Картометрический метод	2,50	-
1352	344637,7	1343372,17	Картометрический метод	2,50	-
1353	344626,9	1343386,44	Картометрический метод	2,50	-
1354	344627,54	1343400,31	Картометрический метод	2,50	-
1355	344630,02	1343415,18	Картометрический метод	2,50	-
1356	344585,17	1343355,07	Картометрический метод	2,50	-
1357	344582,69	1343340,2	Картометрический метод	2,50	-
1358	344582,05	1343326,33	Картометрический метод	2,50	-
1359	344592,85	1343312,06	Картометрический метод	2,50	-
1360	344619,34	1343295	Картометрический метод	2,50	-
1361	344635,31	1343292,62	Картометрический метод	2,50	-
1362	344643,54	1343287,37	Картометрический метод	2,50	-
1363	344655,06	1343269,8	Картометрический метод	2,50	-
1364	344843,97	1343126,44	Картометрический метод	2,50	-
1365	344967,73	1343024,08	Картометрический метод	2,50	-
1366	345108,11	1342892,37	Картометрический метод	2,50	-
1367	345216,04	1342783,62	Картометрический метод	2,50	-
1368	345250,22	1342744,04	Картометрический метод	2,50	-
1369	345319,3	1342664,03	Картометрический метод	2,50	-
1370	345375,73	1342591,88	Картометрический метод	2,50	-
1371	345483,16	1342440,67	Картометрический метод	2,50	-
1372	345591,64	1342269,34	Картометрический метод	2,50	-
1373	345696,01	1342074,73	Картометрический метод	2,50	-
1374	345746,62	1341966,96	Картометрический метод	2,50	-
1375	345779,48	1341891,59	Картометрический метод	2,50	-
1376	345820,86	1341785,11	Картометрический метод	2,50	-
1377	345877,3	1341611,16	Картометрический метод	2,50	-
1378	345973,99	1341255,77	Картометрический метод	2,50	-
1379	346036,81	1341012,28	Картометрический метод	2,50	-
1380	346229,21	1340268,4	Картометрический метод	2,50	-
1381	346233,14	1340257,77	Картометрический метод	2,50	-
1382	346237,01	1340235,3	Картометрический метод	2,50	-
1383	346263,87	1340126,47	Картометрический метод	2,50	-
1384	346298,65	1339969,64	Картометрический метод	2,50	-
1385	346305,45	1339953,67	Картометрический метод	2,50	-
1386	346309,76	1339949,85	Картометрический метод	2,50	-

Сведения о местоположении границ объекта

1387	346312,17	1339938,7	Картометрический метод	2,50	-
1388	346309,69	1339929,13	Картометрический метод	2,50	-
1389	346316,96	1339910,23	Картометрический метод	2,50	-
1390	346341,59	1339765,64	Картометрический метод	2,50	-
1391	346349,34	1339710,88	Картометрический метод	2,50	-
1392	346352,27	1339680,11	Картометрический метод	2,50	-
1393	346352,25	1339661,94	Картометрический метод	2,50	-
1394	346374,43	1339490,43	Картометрический метод	2,50	-
1395	346377,65	1339487,59	Картометрический метод	2,50	-
1396	346369,54	1339552,52	Картометрический метод	2,50	-
1397	346436,26	1339561,49	Картометрический метод	2,50	-
1398	346417,76	1339698,23	Картометрический метод	2,50	-
1399	346485,55	1339705,12	Картометрический метод	2,50	-
1400	346513,79	1339572,34	Картометрический метод	2,50	-
1401	346439,41	1339561,91	Картометрический метод	2,50	-
1402	346442,05	1339541,23	Картометрический метод	2,50	-
1403	346444,79	1339519,88	Картометрический метод	2,50	-
1404	346449,72	1339481,37	Картометрический метод	2,50	-
1405	346431,26	1339476,07	Картометрический метод	2,50	-
1406	346430,53	1339478,46	Картометрический метод	2,50	-
1407	346420,02	1339475,21	Картометрический метод	2,50	-
1408	346408,62	1339457,57	Картометрический метод	2,50	-
1409	346379,01	1339476,71	Картометрический метод	2,50	-
1410	346382,04	1339447,01	Картометрический метод	2,50	-
1411	346382,36	1339402,84	Картометрический метод	2,50	-
1412	346389,66	1339312,84	Картометрический метод	2,50	-
1413	346397,44	1339217,01	Картометрический метод	2,50	-
1414	346760,2	1339190,2	Картометрический метод	2,50	-
1415	347000,2	1339150,2	Картометрический метод	2,50	-
1416	347461,93	1338955,54	Картометрический метод	2,50	-
1417	347630,54	1338881,08	Картометрический метод	2,50	-
1418	347665,06	1338865,87	Картометрический метод	2,50	-
1419	347975,78	1338728,95	Картометрический метод	2,50	-
1420	348003,2	1338714,58	Картометрический метод	2,50	-
1421	348173,73	1338604,79	Картометрический метод	2,50	-
1422	348309,46	1338443,9	Картометрический метод	2,50	-
1423	348328,99	1338421,43	Картометрический метод	2,50	-
1424	348339,1	1338409,8	Картометрический метод	2,50	-
1190	348347,49	1338400,15	Картометрический метод	2,50	-
1425	346561,15	1339321,22	Картометрический метод	2,50	-
1426	346552,67	1339420,86	Картометрический метод	2,50	-
1427	346453,03	1339412,39	Картометрический метод	2,50	-
1428	346461,5	1339312,75	Картометрический метод	2,50	-
1425	346561,15	1339321,22	Картометрический метод	2,50	-
1429	344871,97	1343124,81	Картометрический метод	2,50	-
1430	344874,26	1343127,84	Картометрический метод	2,50	-
1431	344871,23	1343130,13	Картометрический метод	2,50	-
1432	344868,94	1343127,1	Картометрический метод	2,50	-
1429	344871,97	1343124,81	Картометрический метод	2,50	-

Сведения о местоположении границ объекта

1433	344792,29	1343238,58	Картометрический метод	2,50	-
1434	344793,6	1343244,6	Картометрический метод	2,50	-
1435	344793,66	1343244,88	Картометрический метод	2,50	-
1436	344793,46	1343244,92	Картометрический метод	2,50	-
1437	344788,65	1343239,67	Картометрический метод	2,50	-
1438	344788,6	1343239,48	Картометрический метод	2,50	-
1439	344788,87	1343239,4	Картометрический метод	2,50	-
1440	344792,09	1343238,52	Картометрический метод	2,50	-
1433	344792,29	1343238,58	Картометрический метод	2,50	-
1441	344762,95	1343205,8	Картометрический метод	2,50	-
1442	344762,79	1343205,99	Картометрический метод	2,50	-
1443	344760,39	1343208,73	Картометрический метод	2,50	-
1444	344760,2	1343208,94	Картометрический метод	2,50	-
1445	344760,05	1343208,81	Картометрический метод	2,50	-
1446	344760,24	1343208,6	Картометрический метод	2,50	-
1447	344762,64	1343205,86	Картометрический метод	2,50	-
1448	344762,8	1343205,67	Картометрический метод	2,50	-
1441	344762,95	1343205,8	Картометрический метод	2,50	-
1449	344673,83	1344100,1	Картометрический метод	2,50	-
1450	344799,77	1344234,66	Картометрический метод	2,50	-
1451	344675,48	1344347,42	Картометрический метод	2,50	-
1452	344556,97	1344205,1	Картометрический метод	2,50	-
1449	344673,83	1344100,1	Картометрический метод	2,50	-
1453	344632,76	1346129,86	Картометрический метод	2,50	-
1454	344703,6	1346163,01	Картометрический метод	2,50	-
1455	344710,41	1346185,71	Картометрический метод	2,50	-
1456	344719,13	1346207,02	Картометрический метод	2,50	-
1457	344685,59	1346283,6	Картометрический метод	2,50	-
1458	344702,84	1346334,59	Картометрический метод	2,50	-
1459	344714,15	1346390,33	Картометрический метод	2,50	-
1460	344706,88	1346463,89	Картометрический метод	2,50	-
1461	344692,8	1346497,49	Картометрический метод	2,50	-
1462	344695,07	1346535,64	Картометрический метод	2,50	-
1463	344716,86	1346641,89	Картометрический метод	2,50	-
1464	344720,76	1346655,36	Картометрический метод	2,50	-
1465	344662,24	1346667,03	Картометрический метод	2,50	-
1466	344644,08	1346679	Картометрический метод	2,50	-
1467	344747,96	1346657,81	Картометрический метод	2,50	-
1468	344771,33	1346652	Картометрический метод	2,50	-
1469	344800,95	1346756,97	Картометрический метод	2,50	-
1470	344669,22	1346782,31	Картометрический метод	2,50	-
1471	344639,08	1346680,27	Картометрический метод	2,50	-
1472	344619,7	1346661,65	Картометрический метод	2,50	-
1473	344572,59	1346671,22	Картометрический метод	2,50	-
1474	344542,89	1346671,36	Картометрический метод	2,50	-
1475	344508,51	1346599,11	Картометрический метод	2,50	-
1476	344496,27	1346577,85	Картометрический метод	2,50	-
1477	344489,42	1346565,96	Картометрический метод	2,50	-

Сведения о местоположении границ объекта

1478	344482,15	1346541,89	Картометрический метод	2,50	-
1479	344476,28	1346516,98	Картометрический метод	2,50	-
1480	344474,48	1346455,66	Картометрический метод	2,50	-
1481	344460,85	1346455,66	Картометрический метод	2,50	-
1482	344461,29	1346437,06	Картометрический метод	2,50	-
1483	344474,94	1346437,5	Картометрический метод	2,50	-
1484	344477,65	1346373,94	Картометрический метод	2,50	-
1485	344467,2	1346373,03	Картометрический метод	2,50	-
1486	344467,65	1346354,54	Картометрический метод	2,50	-
1487	344480,37	1346355	Картометрический метод	2,50	-
1488	344480,82	1346341,83	Картометрический метод	2,50	-
1489	344468,1	1346340,47	Картометрический метод	2,50	-
1490	344469,47	1346319,12	Картометрический метод	2,50	-
1491	344471,94	1346308,24	Картометрический метод	2,50	-
1492	344484,7	1346309,4	Картометрический метод	2,50	-
1493	344485,62	1346303,27	Картометрический метод	2,50	-
1494	344402,96	1346304,49	Картометрический метод	2,50	-
1495	344400,53	1346276,29	Картометрический метод	2,50	-
1496	344451,77	1346270,21	Картометрический метод	2,50	-
1497	344454,34	1346247,05	Картометрический метод	2,50	-
1498	344503,36	1346249,22	Картометрический метод	2,50	-
1499	344510,36	1346234,66	Картометрический метод	2,50	-
1500	344528,7	1346195,4	Картометрический метод	2,50	-
1501	344498,98	1346177,17	Картометрический метод	2,50	-
1502	344518,63	1346133,31	Картометрический метод	2,50	-
1503	344550,6	1346151,7	Картометрический метод	2,50	-
1504	344567,38	1346119,87	Картометрический метод	2,50	-
1505	344589,63	1346119,41	Картометрический метод	2,50	-
1453	344632,76	1346129,86	Картометрический метод	2,50	-
ЗУ1(8)					
1506	342710,73	1344794,32	Картометрический метод	2,50	-
1507	342617,66	1345248,27	Картометрический метод	2,50	-
1508	342508,73	1345058,68	Картометрический метод	2,50	-
1509	342469,53	1345055,79	Картометрический метод	2,50	-
1510	342467,84	1345055,43	Картометрический метод	2,50	-
1511	342704,48	1344796,95	Картометрический метод	2,50	-
1506	342710,73	1344794,32	Картометрический метод	2,50	-
ЗУ1(9)					
1512	346659,85	1328496,06	Картометрический метод	2,50	-
1513	346764,57	1328547,58	Картометрический метод	2,50	-
1514	346733,37	1328580,63	Картометрический метод	2,50	-
1515	346794,47	1328716,48	Картометрический метод	2,50	-
1516	346898,4	1328783,58	Картометрический метод	2,50	-
1517	347065,87	1328696,33	Картометрический метод	2,50	-
1518	347084,07	1328666,66	Картометрический метод	2,50	-
1519	347222,95	1328889,41	Картометрический метод	2,50	-
1520	347363,28	1328962,21	Картометрический метод	2,50	-
1521	347295,08	1328937,89	Картометрический метод	2,50	-
1522	347272,42	1329072,91	Картометрический метод	2,50	-
1523	347240,23	1329156,72	Картометрический метод	2,50	-
1524	347176,41	1329200,02	Картометрический метод	2,50	-

Сведения о местоположении границ объекта

1525	347140,11	1329140,92	Картометрический метод	2,50	-
1526	347165,83	1329097,03	Картометрический метод	2,50	-
1527	347134,82	1329034,3	Картометрический метод	2,50	-
1528	347133,64	1328960,02	Картометрический метод	2,50	-
1529	347162,91	1328910,82	Картометрический метод	2,50	-
1530	347144,8	1328848,73	Картометрический метод	2,50	-
1531	346995,62	1328937,81	Картометрический метод	2,50	-
1532	346832,18	1329007,96	Картометрический метод	2,50	-
1533	346684,1	1328646,78	Картометрический метод	2,50	-
1534	346582,41	1328649,51	Картометрический метод	2,50	-
1535	346559,79	1328698,22	Картометрический метод	2,50	-
1536	346539,61	1328793,52	Картометрический метод	2,50	-
1537	346721,86	1329180,78	Картометрический метод	2,50	-
1538	346512,34	1328915,37	Картометрический метод	2,50	-
1539	346445,72	1328865,43	Картометрический метод	2,50	-
1540	346364,96	1328819,69	Картометрический метод	2,50	-
1541	346250,97	1328951,07	Картометрический метод	2,50	-
1542	346250,97	1329031,9	Картометрический метод	2,50	-
1543	346419,58	1329168,98	Картометрический метод	2,50	-
1544	346432,75	1329301,9	Картометрический метод	2,50	-
1545	346534,39	1329359,41	Картометрический метод	2,50	-
1546	346605,74	1329478,25	Картометрический метод	2,50	-
1547	346661,24	1329496,23	Картометрический метод	2,50	-
1548	346555,81	1329485,71	Картометрический метод	2,50	-
1549	346469,72	1329481,03	Картометрический метод	2,50	-
1550	346377,21	1329482,24	Картометрический метод	2,50	-
1551	346358,51	1329517,31	Картометрический метод	2,50	-
1552	346289,09	1329546,1	Картометрический метод	2,50	-
1553	346269,52	1329554,2	Картометрический метод	2,50	-
1554	346268,01	1329558,18	Картометрический метод	2,50	-
1555	346256,42	1329588,87	Картометрический метод	2,50	-
1556	346244,3	1329620,92	Картометрический метод	2,50	-
1557	346244,42	1329623,02	Картометрический метод	2,50	-
1558	346248,53	1329693,36	Картометрический метод	2,50	-
1559	346268,92	1329794,34	Картометрический метод	2,50	-
1560	346285,77	1329877,16	Картометрический метод	2,50	-
1561	346236,42	1329925,37	Картометрический метод	2,50	-
1562	346220,61	1329964,78	Картометрический метод	2,50	-
1563	346217,78	1329992,26	Картометрический метод	2,50	-
1564	346207,18	1330019,63	Картометрический метод	2,50	-
1565	346143,06	1330080,5	Картометрический метод	2,50	-
1566	346076,67	1330175,68	Картометрический метод	2,50	-
1567	346056,08	1330221,56	Картометрический метод	2,50	-
1568	346006,26	1330336,28	Картометрический метод	2,50	-
1569	345995,19	1330375,03	Картометрический метод	2,50	-
1570	345981,02	1330423,33	Картометрический метод	2,50	-
1571	345960,78	1330455,33	Картометрический метод	2,50	-
1572	345920,11	1330444,56	Картометрический метод	2,50	-
1573	345773,4	1330439,07	Картометрический метод	2,50	-
1574	345621,56	1330445,8	Картометрический метод	2,50	-
1575	345563,88	1330439,09	Картометрический метод	2,50	-

Сведения о местоположении границ объекта

1576	345535,41	1330426,37	Картометрический метод	2,50	-
1577	345491,55	1330369,11	Картометрический метод	2,50	-
1578	345390,1	1330276,72	Картометрический метод	2,50	-
1579	345379,01	1330215,81	Картометрический метод	2,50	-
1580	345397,73	1330075,92	Картометрический метод	2,50	-
1581	345373,42	1329978,71	Картометрический метод	2,50	-
1582	345330,73	1329903,13	Картометрический метод	2,50	-
1583	345279,23	1329982,2	Картометрический метод	2,50	-
1584	345185,53	1330037,21	Картометрический метод	2,50	-
1585	345086,18	1330140,17	Картометрический метод	2,50	-
1586	345070,24	1330174,2	Картометрический метод	2,50	-
1587	345075,42	1330201,11	Картометрический метод	2,50	-
1588	345135,24	1330175,39	Картометрический метод	2,50	-
1589	345148,02	1330218,11	Картометрический метод	2,50	-
1590	345096,87	1330248,88	Картометрический метод	2,50	-
1591	345040,39	1330300,67	Картометрический метод	2,50	-
1592	344990,56	1330337,83	Картометрический метод	2,50	-
1593	344958,55	1330344,17	Картометрический метод	2,50	-
1594	344949,01	1330350,41	Картометрический метод	2,50	-
1595	344895,73	1330423,62	Картометрический метод	2,50	-
1596	344910,94	1330438,8	Картометрический метод	2,50	-
1597	344896,31	1330458,72	Картометрический метод	2,50	-
1598	344864,73	1330476,31	Картометрический метод	2,50	-
1599	344764,78	1330458,04	Картометрический метод	2,50	-
1600	344707,88	1330448,56	Картометрический метод	2,50	-
1601	344668,71	1330497,15	Картометрический метод	2,50	-
1602	344578,16	1330603,9	Картометрический метод	2,50	-
1603	344539,78	1330677,45	Картометрический метод	2,50	-
1604	344456,05	1330791,41	Картометрический метод	2,50	-
1605	344422,03	1330853,16	Картометрический метод	2,50	-
1606	344409,27	1330938,18	Картометрический метод	2,50	-
1607	344405,41	1330943,04	Картометрический метод	2,50	-
1608	344373,57	1330946,48	Картометрический метод	2,50	-
1609	344307,66	1330904,04	Картометрический метод	2,50	-
1610	344257,46	1330881,45	Картометрический метод	2,50	-
1611	344184,03	1330843,46	Картометрический метод	2,50	-
1612	344180,07	1330811,08	Картометрический метод	2,50	-
1613	344204,48	1330775,45	Картометрический метод	2,50	-
1614	344249,55	1330727,27	Картометрический метод	2,50	-
1615	344278,12	1330669,56	Картометрический метод	2,50	-
1616	344282,81	1330632,4	Картометрический метод	2,50	-
1617	344253,56	1330626,08	Картометрический метод	2,50	-
1618	344210,89	1330632,37	Картометрический метод	2,50	-
1619	344190,28	1330623,67	Картометрический метод	2,50	-
1620	344114,36	1330681,45	Картометрический метод	2,50	-
1621	344061,38	1330663,18	Картометрический метод	2,50	-
1622	344032,08	1330647,39	Картометрический метод	2,50	-
1623	343984,72	1330778,67	Картометрический метод	2,50	-
1624	343986,33	1330825,41	Картометрический метод	2,50	-
1625	343960,19	1330862,46	Картометрический метод	2,50	-
1626	343818,63	1330979,58	Картометрический метод	2,50	-

Сведения о местоположении границ объекта

1627	343720,55	1331036,49	Картометрический метод	2,50	-
1628	343705,56	1331084,67	Картометрический метод	2,50	-
1629	343618,97	1331140,46	Картометрический метод	2,50	-
1630	343608,29	1331143,03	Картометрический метод	2,50	-
1631	343597,09	1331159,41	Картометрический метод	2,50	-
1632	343501,08	1331214,37	Картометрический метод	2,50	-
1633	343405,45	1331261,85	Картометрический метод	2,50	-
1634	343307,04	1331398,32	Картометрический метод	2,50	-
1635	343333,09	1331471,79	Картометрический метод	2,50	-
1636	343324,78	1331524,78	Картометрический метод	2,50	-
1637	343382,87	1331502,63	Картометрический метод	2,50	-
1638	343435,93	1331526,36	Картометрический метод	2,50	-
1639	343430,42	1331542,56	Картометрический метод	2,50	-
1640	343402,67	1331534,33	Картометрический метод	2,50	-
1641	343305,78	1331569,52	Картометрический метод	2,50	-
1642	343200,66	1331636,19	Картометрический метод	2,50	-
1643	343169,62	1331678,6	Картометрический метод	2,50	-
1644	343128,01	1331702,12	Картометрический метод	2,50	-
1645	343104,87	1331725,25	Картометрический метод	2,50	-
1646	343025,9	1331828,35	Картометрический метод	2,50	-
1647	343004,05	1331879,45	Картометрический метод	2,50	-
1648	343003,85	1331942,81	Картометрический метод	2,50	-
1649	343007,31	1331979,98	Картометрический метод	2,50	-
1650	342991,02	1331991,51	Картометрический метод	2,50	-
1651	343020,31	1331989,71	Картометрический метод	2,50	-
1652	343108,13	1331992,74	Картометрический метод	2,50	-
1653	343185,28	1331986,96	Картометрический метод	2,50	-
1654	343187,21	1331986,81	Картометрический метод	2,50	-
1655	343220,55	1331994,44	Картометрический метод	2,50	-
1656	343219,91	1331936,53	Картометрический метод	2,50	-
1657	343270,92	1331842,25	Картометрический метод	2,50	-
1658	343440,12	1331540,1	Картометрический метод	2,50	-
1659	343530,22	1331369,11	Картометрический метод	2,50	-
1660	343598,23	1331232,76	Картометрический метод	2,50	-
1661	343631,61	1331181,81	Картометрический метод	2,50	-
1662	343602,32	1331162,71	Картометрический метод	2,50	-
1663	343613,24	1331147,02	Картометрический метод	2,50	-
1664	343642,75	1331164,81	Картометрический метод	2,50	-
1665	343754,29	1331229,76	Картометрический метод	2,50	-
1666	343772,6	1331193,94	Картометрический метод	2,50	-
1667	343792,45	1331155,1	Картометрический метод	2,50	-
1668	343848,67	1331093,43	Картометрический метод	2,50	-
1669	343919,06	1331038,89	Картометрический метод	2,50	-
1670	343969,67	1331025,42	Картометрический метод	2,50	-
1671	344062,19	1330977,21	Картометрический метод	2,50	-
1672	344088,27	1330920,18	Картометрический метод	2,50	-
1673	344168,23	1330871,17	Картометрический метод	2,50	-
1674	344263,78	1330898,09	Картометрический метод	2,50	-
1675	344239,32	1330944,77	Картометрический метод	2,50	-
1676	344199,33	1331025,13	Картометрический метод	2,50	-
1677	344380,92	1331118,64	Картометрический метод	2,50	-

Сведения о местоположении границ объекта

1678	344655,78	1331268,4	Картометрический метод	2,50	-
1679	344693,63	1331250,34	Картометрический метод	2,50	-
1680	344753,33	1331026,12	Картометрический метод	2,50	-
1681	344875,61	1330694,71	Картометрический метод	2,50	-
1682	344919,02	1330678,31	Картометрический метод	2,50	-
1683	345091,12	1330657,21	Картометрический метод	2,50	-
1684	345160,82	1330672,44	Картометрический метод	2,50	-
1685	345245,73	1330671,92	Картометрический метод	2,50	-
1686	345291,91	1330691,21	Картометрический метод	2,50	-
1687	345392,03	1330708,73	Картометрический метод	2,50	-
1688	345536,11	1330711,71	Картометрический метод	2,50	-
1689	345647,31	1330769,04	Картометрический метод	2,50	-
1690	345691,22	1330774,91	Картометрический метод	2,50	-
1691	345779,61	1330812,42	Картометрический метод	2,50	-
1692	345814,74	1330837,02	Картометрический метод	2,50	-
1693	346008,51	1330931,21	Картометрический метод	2,50	-
1694	346072,92	1330974,03	Картометрический метод	2,50	-
1695	346135,01	1331041,92	Картометрический метод	2,50	-
1696	346196,51	1331254,44	Картометрический метод	2,50	-
1697	346218,13	1331269,04	Картометрический метод	2,50	-
1698	346341,01	1331245,14	Картометрический метод	2,50	-
1699	346326,67	1331291,83	Картометрический метод	2,50	-
1700	346274,55	1331291,83	Картометрический метод	2,50	-
1701	346274,55	1331353,1	Картометрический метод	2,50	-
1702	346303,22	1331380,48	Картометрический метод	2,50	-
1703	346303,22	1331458,69	Картометрический метод	2,50	-
1704	346334,48	1331480,85	Картометрический метод	2,50	-
1705	346334,48	1331547,34	Картометрический метод	2,50	-
1706	346361,85	1331573,42	Картометрический метод	2,50	-
1707	346467,38	1331573,42	Картометрический метод	2,50	-
1708	346520,8	1331509,68	Картометрический метод	2,50	-
1709	346603,57	1331509,68	Картометрический метод	2,50	-
1710	346624,23	1331531,84	Картометрический метод	2,50	-
1711	346739,33	1331531,84	Картометрический метод	2,50	-
1712	346777	1331561	Картометрический метод	2,50	-
1713	346882	1331568	Картометрический метод	2,50	-
1714	346937,08	1331639,61	Картометрический метод	2,50	-
1715	346863	1331802	Картометрический метод	2,50	-
1716	346876	1331856	Картометрический метод	2,50	-
1717	346782	1332176	Картометрический метод	2,50	-
1718	346731	1332157	Картометрический метод	2,50	-
1719	346743	1332237	Картометрический метод	2,50	-
1720	346764,7	1332305,14	Картометрический метод	2,50	-
1721	346798,69	1332330,94	Картометрический метод	2,50	-
1722	346932,33	1332330,94	Картометрический метод	2,50	-
1723	346955,78	1332298,11	Картометрический метод	2,50	-
1724	347148,03	1332298,11	Картометрический метод	2,50	-
1725	347207,81	1332245,31	Картометрический метод	2,50	-
1726	347232,07	1332180,19	Картометрический метод	2,50	-
1727	347280,63	1332213,65	Картометрический метод	2,50	-
1728	347470,5	1332220,03	Картометрический метод	2,50	-

Сведения о местоположении границ объекта

1729	347496,39	1332182,29	Картометрический метод	2,50	-
1730	347533,38	1332182,29	Картометрический метод	2,50	-
1731	347555,57	1332214,92	Картометрический метод	2,50	-
1732	347663,69	1332214,92	Картометрический метод	2,50	-
1733	347722,69	1332195,18	Картометрический метод	2,50	-
1734	347718,57	1332220,02	Картометрический метод	2,50	-
1735	347696,09	1332234,77	Картометрический метод	2,50	-
1736	347664,87	1332239,19	Картометрический метод	2,50	-
1737	347617,22	1332236,89	Картометрический метод	2,50	-
1738	347576,16	1332226,18	Картометрический метод	2,50	-
1739	347522,69	1332242,51	Картометрический метод	2,50	-
1740	347438,32	1332233,32	Картометрический метод	2,50	-
1741	347408,47	1332241,53	Картометрический метод	2,50	-
1742	347382,21	1332246,77	Картометрический метод	2,50	-
1743	347351,55	1332255,06	Картометрический метод	2,50	-
1744	347283,3	1332223,2	Картометрический метод	2,50	-
1745	347162,17	1332314,18	Картометрический метод	2,50	-
1746	347133,49	1332319,69	Картометрический метод	2,50	-
1747	347110,62	1332325,89	Картометрический метод	2,50	-
1748	347209,89	1332393,04	Картометрический метод	2,50	-
1749	347235,54	1332397,78	Картометрический метод	2,50	-
1750	347243,01	1332378,8	Картометрический метод	2,50	-
1751	347233,92	1332345,92	Картометрический метод	2,50	-
1752	347262,81	1332307,91	Картометрический метод	2,50	-
1753	347285,66	1332277,94	Картометрический метод	2,50	-
1754	347327,4	1332295,97	Картометрический метод	2,50	-
1755	347361,57	1332315,82	Картометрический метод	2,50	-
1756	347373,82	1332335,54	Картометрический метод	2,50	-
1757	347380,22	1332357,84	Картометрический метод	2,50	-
1758	347371,82	1332371,72	Картометрический метод	2,50	-
1759	347348,3	1332378,02	Картометрический метод	2,50	-
1760	347313,85	1332371,72	Картометрический метод	2,50	-
1761	347328,55	1332412,91	Картометрический метод	2,50	-
1762	347327,03	1332450,25	Картометрический метод	2,50	-
1763	347337,03	1332466,46	Картометрический метод	2,50	-
1764	347206,33	1332649,17	Картометрический метод	2,50	-
1765	347283,25	1332708,24	Картометрический метод	2,50	-
1766	347264,65	1332740,06	Картометрический метод	2,50	-
1767	347155,55	1332627,87	Картометрический метод	2,50	-
1768	347174,56	1332551,27	Картометрический метод	2,50	-
1769	347171,91	1332521,29	Картометрический метод	2,50	-
1770	347156,18	1332509,67	Картометрический метод	2,50	-
1771	347107,74	1332447,51	Картометрический метод	2,50	-
1772	347047,58	1332371,04	Картометрический метод	2,50	-
1773	346928,67	1332400,4	Картометрический метод	2,50	-
1774	346830,42	1332418,78	Картометрический метод	2,50	-
1775	346801,67	1332392,18	Картометрический метод	2,50	-
1776	346766,8	1332423,56	Картометрический метод	2,50	-
1777	346732,02	1332442,08	Картометрический метод	2,50	-
1778	346680,11	1332444,07	Картометрический метод	2,50	-
1779	346653,45	1332478,29	Картометрический метод	2,50	-

Сведения о местоположении границ объекта

1780	346601,51	1332461,18	Картометрический метод	2,50	-
1781	346589,89	1332496,04	Картометрический метод	2,50	-
1782	346615,19	1332526,82	Картометрический метод	2,50	-
1783	346576,33	1332544,48	Картометрический метод	2,50	-
1784	346499,78	1332541,8	Картометрический метод	2,50	-
1785	346609,1	1332644,22	Картометрический метод	2,50	-
1786	346625,3	1332671,29	Картометрический метод	2,50	-
1787	346767,62	1332764,46	Картометрический метод	2,50	-
1788	346831,46	1332797,37	Картометрический метод	2,50	-
1789	346963,22	1332827,09	Картометрический метод	2,50	-
1790	347192,43	1332863,65	Картометрический метод	2,50	-
1791	347190,9	1332866,27	Картометрический метод	2,50	-
1792	347208	1332869	Картометрический метод	2,50	-
1793	347315	1332877	Картометрический метод	2,50	-
1794	347581	1332932	Картометрический метод	2,50	-
1795	347833	1332992	Картометрический метод	2,50	-
1796	347930	1333025	Картометрический метод	2,50	-
1797	347936,6	1333027,4	Картометрический метод	2,50	-
1798	348052,55	1333048,55	Картометрический метод	2,50	-
1799	348037,24	1332960,64	Картометрический метод	2,50	-
1800	347961,65	1332936,27	Картометрический метод	2,50	-
1801	347962	1332935	Картометрический метод	2,50	-
1802	347958	1332856	Картометрический метод	2,50	-
1803	347931	1332724	Картометрический метод	2,50	-
1804	347923	1332627	Картометрический метод	2,50	-
1805	347972	1332562	Картометрический метод	2,50	-
1806	348024	1332479	Картометрический метод	2,50	-
1807	348064	1332470	Картометрический метод	2,50	-
1808	348140	1332422	Картометрический метод	2,50	-
1809	348198	1332316	Картометрический метод	2,50	-
1810	348182	1332228	Картометрический метод	2,50	-
1811	348128	1332112	Картометрический метод	2,50	-
1812	348074	1332035	Картометрический метод	2,50	-
1813	348016	1332043	Картометрический метод	2,50	-
1814	348014	1332053	Картометрический метод	2,50	-
1815	347988	1332075	Картометрический метод	2,50	-
1816	347946	1332099	Картометрический метод	2,50	-
1817	347893	1332112	Картометрический метод	2,50	-
1818	347851	1332112	Картометрический метод	2,50	-
1819	347815,47	1332101,07	Картометрический метод	2,50	-
1820	347782,82	1332102,31	Картометрический метод	2,50	-
1821	347759,76	1332111,04	Картометрический метод	2,50	-
1822	347706,22	1332156,5	Картометрический метод	2,50	-
1823	347722,68	1332195,17	Картометрический метод	2,50	-
1824	347578,79	1332081,96	Картометрический метод	2,50	-
1825	347678	1331997	Картометрический метод	2,50	-
1826	347754	1331888	Картометрический метод	2,50	-
1827	347779	1331825	Картометрический метод	2,50	-
1828	347786	1331725,79	Картометрический метод	2,50	-
1829	347786	1331589	Картометрический метод	2,50	-
1830	347765	1331432	Картометрический метод	2,50	-

Сведения о местоположении границ объекта

1831	347892	1331322	Картометрический метод	2,50	-
1832	347921	1331236	Картометрический метод	2,50	-
1833	347999	1331163	Картометрический метод	2,50	-
1834	348038	1331154	Картометрический метод	2,50	-
1835	348104	1331170	Картометрический метод	2,50	-
1836	348113,45	1331162,12	Картометрический метод	2,50	-
1837	348124	1331155	Картометрический метод	2,50	-
1838	348197	1331194	Картометрический метод	2,50	-
1839	348256,46	1331244	Картометрический метод	2,50	-
1840	348365	1331244	Картометрический метод	2,50	-
1841	348664	1331353	Картометрический метод	2,50	-
1842	348665	1331452	Картометрический метод	2,50	-
1843	348776	1331479	Картометрический метод	2,50	-
1844	348780	1331515	Картометрический метод	2,50	-
1845	348794	1331518	Картометрический метод	2,50	-
1846	348873	1331528	Картометрический метод	2,50	-
1847	348880	1331500	Картометрический метод	2,50	-
1848	348897	1331446	Картометрический метод	2,50	-
1849	348950	1331355	Картометрический метод	2,50	-
1850	348980,1	1331273,7	Картометрический метод	2,50	-
1851	348983	1331266,21	Картометрический метод	2,50	-
1852	348983	1331229	Картометрический метод	2,50	-
1853	349059	1331072	Картометрический метод	2,50	-
1854	349082	1330982	Картометрический метод	2,50	-
1855	349050,39	1330916,44	Картометрический метод	2,50	-
1856	349009,2	1330864,34	Картометрический метод	2,50	-
1857	348968,38	1330803,61	Картометрический метод	2,50	-
1858	348935,24	1330751,82	Картометрический метод	2,50	-
1859	348849,99	1330760,07	Картометрический метод	2,50	-
1860	348813	1330811	Картометрический метод	2,50	-
1861	348669	1330907	Картометрический метод	2,50	-
1862	348634	1330933	Картометрический метод	2,50	-
1863	348453	1331023	Картометрический метод	2,50	-
1864	348331,64	1331047,68	Картометрический метод	2,50	-
1865	348321,41	1331008,06	Картометрический метод	2,50	-
1866	348236,38	1330986,62	Картометрический метод	2,50	-
1867	348218	1330956	Картометрический метод	2,50	-
1868	348130	1330956	Картометрический метод	2,50	-
1869	348103,06	1330944,44	Картометрический метод	2,50	-
1870	348083	1330938	Картометрический метод	2,50	-
1871	348223	1330695	Картометрический метод	2,50	-
1872	348199,82	1330686,68	Картометрический метод	2,50	-
1873	348071,25	1330725,47	Картометрический метод	2,50	-
1874	347844,43	1331016,73	Картометрический метод	2,50	-
1875	347819,43	1331016,73	Картометрический метод	2,50	-
1876	347769,42	1331070,34	Картометрический метод	2,50	-
1877	347596,18	1331070,34	Картометрический метод	2,50	-
1878	347596,18	1331043,55	Картометрический метод	2,50	-
1879	347435,44	1331043,55	Картометрический метод	2,50	-
1880	347331,86	1331163,28	Картометрический метод	2,50	-
1881	347126,54	1331097,59	Картометрический метод	2,50	-

Сведения о местоположении границ объекта

1882	347154,64	1331057,21	Картометрический метод	2,50	-
1883	347158,97	1331016,96	Картометрический метод	2,50	-
1884	347160,96	1330984,58	Картометрический метод	2,50	-
1885	347143,83	1330965,89	Картометрический метод	2,50	-
1886	347119,42	1330953,24	Картометрический метод	2,50	-
1887	347058,98	1330894,12	Картометрический метод	2,50	-
1888	347001,54	1330788,39	Картометрический метод	2,50	-
1889	346990,15	1330738,31	Картометрический метод	2,50	-
1890	346982,09	1330690,54	Картометрический метод	2,50	-
1891	346980,3	1330643,59	Картометрический метод	2,50	-
1892	347073,53	1330571,21	Картометрический метод	2,50	-
1893	347139,62	1330507,32	Картометрический метод	2,50	-
1894	347211,12	1330493,93	Картометрический метод	2,50	-
1895	347297,72	1330461,71	Картометрический метод	2,50	-
1896	347345,02	1330437,72	Картометрический метод	2,50	-
1897	347454,53	1330397,91	Картометрический метод	2,50	-
1898	347442,21	1330213,44	Картометрический метод	2,50	-
1899	347449,22	1330184,23	Картометрический метод	2,50	-
1900	347511,91	1330148,54	Картометрический метод	2,50	-
1901	347535,34	1330097,53	Картометрический метод	2,50	-
1902	347565,12	1330048,32	Картометрический метод	2,50	-
1903	347587,84	1329966,19	Картометрический метод	2,50	-
1904	347606,78	1329910,36	Картометрический метод	2,50	-
1905	347640,78	1329869,71	Картометрический метод	2,50	-
1906	347637,67	1329824,56	Картометрический метод	2,50	-
1907	347670,1	1329803,33	Картометрический метод	2,50	-
1908	347700,34	1329785,31	Картометрический метод	2,50	-
1909	347706,45	1329781,67	Картометрический метод	2,50	-
1910	347742,78	1329760,56	Картометрический метод	2,50	-
1911	347742,6	1329748,94	Картометрический метод	2,50	-
1912	347742,14	1329719,15	Картометрический метод	2,50	-
1913	347742,06	1329714,29	Картометрический метод	2,50	-
1914	347763,44	1329767,14	Картометрический метод	2,50	-
1915	347789,44	1329853,95	Картометрический метод	2,50	-
1916	347815,8	1329853,04	Картометрический метод	2,50	-
1917	347909,61	1329863,93	Картометрический метод	2,50	-
1918	348032,79	1329873,76	Картометрический метод	2,50	-
1919	348378,61	1329898,71	Картометрический метод	2,50	-
1920	348450,57	1330078,77	Картометрический метод	2,50	-
1921	348489,34	1330341,78	Картометрический метод	2,50	-
1922	349095,26	1330304,38	Картометрический метод	2,50	-
1923	349096	1330306	Картометрический метод	2,50	-
1924	349117	1330352	Картометрический метод	2,50	-
1925	349232	1330566	Картометрический метод	2,50	-
1926	349536,58	1331069,5	Картометрический метод	2,50	-
1927	349541,74	1331077,9	Картометрический метод	2,50	-
1928	349546	1331085	Картометрический метод	2,50	-
1929	349389	1331318	Картометрический метод	2,50	-
1930	349275,46	1331482,65	Картометрический метод	2,50	-
1931	348898	1332030	Картометрический метод	2,50	-
1932	348766	1332226	Картометрический метод	2,50	-

Сведения о местоположении границ объекта

1933	348756,67	1332213,47	Картометрический метод	2,50	-
1934	348747,66	1332257	Картометрический метод	2,50	-
1935	348741	1332268	Картометрический метод	2,50	-
1936	348545	1332545	Картометрический метод	2,50	-
1937	348531	1332568	Картометрический метод	2,50	-
1938	348217	1333027	Картометрический метод	2,50	-
1939	348211	1333038	Картометрический метод	2,50	-
1940	347922	1333460	Картометрический метод	2,50	-
1941	347893	1333497	Картометрический метод	2,50	-
1942	347720	1333748	Картометрический метод	2,50	-
1943	347601,31	1333930	Картометрический метод	2,50	-
1944	347525,75	1334052,97	Картометрический метод	2,50	-
1945	347518,17	1334065,31	Картометрический метод	2,50	-
1946	347483,08	1334128,18	Картометрический метод	2,50	-
1947	347455,84	1334177,01	Картометрический метод	2,50	-
1948	347420,97	1334242,55	Картометрический метод	2,50	-
1949	347355,77	1334367,85	Картометрический метод	2,50	-
1950	347343,54	1334383,04	Картометрический метод	2,50	-
1951	347305,1	1334463,39	Картометрический метод	2,50	-
1952	347278,53	1334521,73	Картометрический метод	2,50	-
1953	347258,86	1334565,6	Картометрический метод	2,50	-
1954	347254,03	1334583,16	Картометрический метод	2,50	-
1955	347210,07	1334686,17	Картометрический метод	2,50	-
1956	347208,37	1334689,81	Картометрический метод	2,50	-
1957	347190,89	1334732,19	Картометрический метод	2,50	-
1958	347182,19	1334748,49	Картометрический метод	2,50	-
1959	347145,98	1334839,76	Картометрический метод	2,50	-
1960	347104,25	1334956,57	Картометрический метод	2,50	-
1961	347074,54	1335039,92	Картометрический метод	2,50	-
1962	346836,55	1335689,05	Картометрический метод	2,50	-
1963	346817,88	1335752,09	Картометрический метод	2,50	-
1964	346802,39	1335793,96	Картометрический метод	2,50	-
1965	346797,67	1335796,46	Картометрический метод	2,50	-
1966	346790,18	1335796,38	Картометрический метод	2,50	-
1967	346783,59	1335809,58	Картометрический метод	2,50	-
1968	346789,35	1335817,38	Картометрический метод	2,50	-
1969	346789,33	1335823,27	Картометрический метод	2,50	-
1970	346608,84	1335658,94	Картометрический метод	2,50	-
1971	345737,46	1336291,34	Картометрический метод	2,50	-
1972	345737,46	1336393,15	Картометрический метод	2,50	-
1973	345754,82	1336415,47	Картометрический метод	2,50	-
1974	345787,06	1336464,25	Картометрический метод	2,50	-
1975	345828,45	1336583,35	Картометрический метод	2,50	-
1976	345838,97	1336681,92	Картометрический метод	2,50	-
1977	345850,73	1336780,09	Картометрический метод	2,50	-
1978	345867,65	1336884,21	Картометрический метод	2,50	-
1979	345859,17	1336914,68	Картометрический метод	2,50	-
1980	345858,33	1336943,47	Картометрический метод	2,50	-
1981	345874,94	1337101,78	Картометрический метод	2,50	-
1982	345920,96	1337218,27	Картометрический метод	2,50	-
1983	345928,49	1337297,61	Картометрический метод	2,50	-

Сведения о местоположении границ объекта

1984	345924,31	1337317,52	Картометрический метод	2,50	-
1985	345916,21	1337338,72	Картометрический метод	2,50	-
1986	346067,34	1337263,16	Картометрический метод	2,50	-
1987	346186,35	1337306,61	Картометрический метод	2,50	-
1988	346216,87	1337266,25	Картометрический метод	2,50	-
1989	346323,47	1337215,89	Картометрический метод	2,50	-
1990	346336,5	1337123,32	Картометрический метод	2,50	-
1991	346374,44	1337022,4	Картометрический метод	2,50	-
1992	346347,76	1337181,27	Картометрический метод	2,50	-
1993	346344,27	1337191,31	Картометрический метод	2,50	-
1994	346344,73	1337211,46	Картометрический метод	2,50	-
1995	346343,06	1337227,61	Картометрический метод	2,50	-
1996	346334,91	1337246,69	Картометрический метод	2,50	-
1997	346333,24	1337253,21	Картометрический метод	2,50	-
1998	346330,37	1337310,88	Картометрический метод	2,50	-
1999	346331,12	1337336,71	Картометрический метод	2,50	-
2000	346326,34	1337343,62	Картометрический метод	2,50	-
2001	346325,24	1337355,43	Картометрический метод	2,50	-
2002	346330,52	1337365,58	Картометрический метод	2,50	-
2003	346334,64	1337374,47	Картометрический метод	2,50	-
2004	346332,02	1337467,67	Картометрический метод	2,50	-
2005	346331,99	1337507,67	Картометрический метод	2,50	-
2006	346315,67	1337508,57	Картометрический метод	2,50	-
2007	346310,78	1337508,07	Картометрический метод	2,50	-
2008	346309,8	1337510,26	Картометрический метод	2,50	-
2009	346310,1	1337522,06	Картометрический метод	2,50	-
2010	346283,86	1337521,65	Картометрический метод	2,50	-
2011	346250,23	1337521,27	Картометрический метод	2,50	-
2012	346250,58	1337602,7	Картометрический метод	2,50	-
2013	346261,53	1337602,6	Картометрический метод	2,50	-
2014	346300,76	1337602,35	Картометрический метод	2,50	-
2015	346310,87	1337590,11	Картометрический метод	2,50	-
2016	346327,13	1337589,51	Картометрический метод	2,50	-
2017	346326,92	1337600,2	Картометрический метод	2,50	-
2018	346330,79	1337604,06	Картометрический метод	2,50	-
2019	346335,17	1337610,21	Картометрический метод	2,50	-
2020	346345,55	1337992,07	Картометрический метод	2,50	-
2021	346354,98	1338299,32	Картометрический метод	2,50	-
2022	346353,12	1338312,69	Картометрический метод	2,50	-
2023	346356,39	1338345,2	Картометрический метод	2,50	-
2024	346366,72	1338723,19	Картометрический метод	2,50	-
2025	346371,15	1339070,17	Картометрический метод	2,50	-
2026	345904,57	1339105,61	Картометрический метод	2,50	-
2027	345870,61	1339107,09	Картометрический метод	2,50	-
2028	345872,09	1339049,5	Картометрический метод	2,50	-
2029	345867,66	1338940,24	Картометрический метод	2,50	-
2030	345867,66	1338918,09	Картометрический метод	2,50	-
2031	345855,85	1338912,19	Картометрический метод	2,50	-
2032	345849,94	1338857,55	Картометрический метод	2,50	-
2033	345686,04	1338764,53	Картометрический метод	2,50	-
2034	345690,47	1338754,2	Картометрический метод	2,50	-

Сведения о местоположении границ объекта

2035	345693,43	1338727,62	Картометрический метод	2,50	-
2036	345672,76	1338742,38	Картометрический метод	2,50	-
2037	345631,41	1338733,53	Картометрический метод	2,50	-
2038	345607,79	1338720,24	Картометрический метод	2,50	-
2039	345606,31	1338714,33	Картометрический метод	2,50	-
2040	345613,69	1338705,47	Картометрический метод	2,50	-
2041	345626,98	1338696,61	Картометрический метод	2,50	-
2042	345621,08	1338683,32	Картометрический метод	2,50	-
2043	345598,93	1338687,75	Картометрический метод	2,50	-
2044	345575,3	1338686,28	Картометрический метод	2,50	-
2045	345567,92	1338699,56	Картометрический метод	2,50	-
2046	345424,7	1338621,31	Картометрический метод	2,50	-
2047	345347,92	1338579,97	Картометрический метод	2,50	-
2048	345241,61	1338528,29	Картометрический метод	2,50	-
2049	345154,49	1338481,04	Картометрический метод	2,50	-
2050	344950,2	1338383,4	Картометрический метод	2,50	-
2051	344661,3	1338218,6	Картометрический метод	2,50	-
2052	344265,4	1337959	Картометрический метод	2,50	-
2053	344331,5	1337878,1	Картометрический метод	2,50	-
2054	344371,94	1337912,03	Картометрический метод	2,50	-
2055	344440,18	1337853,52	Картометрический метод	2,50	-
2056	344478,15	1337841,3	Картометрический метод	2,50	-
2057	344499,42	1337827,44	Картометрический метод	2,50	-
2058	344533,59	1337798,1	Картометрический метод	2,50	-
2059	344558,48	1337766,34	Картометрический метод	2,50	-
2060	344639,57	1337714,68	Картометрический метод	2,50	-
2061	344766,54	1337685,06	Картометрический метод	2,50	-
2062	344820,89	1337660,41	Картометрический метод	2,50	-
2063	344888,37	1337597,74	Картометрический метод	2,50	-
2064	344932,36	1337544,17	Картометрический метод	2,50	-
2065	344975,62	1337506,52	Картометрический метод	2,50	-
2066	345020,61	1337455,98	Картометрический метод	2,50	-
2067	345020,61	1337424,47	Картометрический метод	2,50	-
2068	345016,64	1337413,26	Картометрический метод	2,50	-
2069	345071,83	1337281,17	Картометрический метод	2,50	-
2070	345119,58	1337108,15	Картометрический метод	2,50	-
2071	345106,56	1337064,74	Картометрический метод	2,50	-
2072	345042,06	1336976,07	Картометрический метод	2,50	-
2073	344999,89	1336932,05	Картометрический метод	2,50	-
2074	344993,69	1336816,71	Картометрический метод	2,50	-
2075	345004,85	1336605,25	Картометрический метод	2,50	-
2076	345049,64	1336528,6	Картометрический метод	2,50	-
2077	345076,37	1336504,59	Картометрический метод	2,50	-
2078	345081,87	1336225,67	Картометрический метод	2,50	-
2079	344986,43	1336269,94	Картометрический метод	2,50	-
2080	344960,16	1336252,64	Картометрический метод	2,50	-
2081	344932,72	1336185,96	Картометрический метод	2,50	-
2082	344997,13	1336093,72	Картометрический метод	2,50	-
2083	345012,07	1336006,34	Картометрический метод	2,50	-
2084	345037,17	1335961,73	Картометрический метод	2,50	-
2085	345182,08	1335914,02	Картометрический метод	2,50	-

Сведения о местоположении границ объекта

2086	345171,21	1335752,89	Картометрический метод	2,50	-
2087	345138,74	1335719,55	Картометрический метод	2,50	-
2088	345168,39	1335734,37	Картометрический метод	2,50	-
2089	345203,23	1335741,12	Картометрический метод	2,50	-
2090	345233,88	1335729,21	Картометрический метод	2,50	-
2091	345265,21	1335703,2	Картометрический метод	2,50	-
2092	345316,02	1335670,16	Картометрический метод	2,50	-
2093	345349,07	1335654,92	Картометрический метод	2,50	-
2094	345368,78	1335639,99	Картометрический метод	2,50	-
2095	345382,62	1335607,96	Картометрический метод	2,50	-
2096	345414,65	1335567,81	Картометрический метод	2,50	-
2097	345442,94	1335518,24	Картометрический метод	2,50	-
2098	345462,17	1335481,14	Картометрический метод	2,50	-
2099	345485,38	1335440,01	Картометрический метод	2,50	-
2100	345498,64	1335403,52	Картометрический метод	2,50	-
2101	345506,94	1335363,77	Картометрический метод	2,50	-
2102	345510,68	1335323,94	Картометрический метод	2,50	-
2103	345520,98	1335304,28	Картометрический метод	2,50	-
2104	345546,63	1335280,53	Картометрический метод	2,50	-
2105	345558,08	1335228,59	Картометрический метод	2,50	-
2106	345566,47	1335164,8	Картометрический метод	2,50	-
2107	345548,59	1335118,87	Картометрический метод	2,50	-
2108	345546,2	1335083,68	Картометрический метод	2,50	-
2109	345568,26	1335042,44	Картометрический метод	2,50	-
2110	345587,85	1335004,94	Картометрический метод	2,50	-
2111	345600,05	1334997,28	Картометрический метод	2,50	-
2112	345617,19	1334997,28	Картометрический метод	2,50	-
2113	345669,05	1335019,12	Картометрический метод	2,50	-
2114	345736,62	1335054,72	Картометрический метод	2,50	-
2115	345760,8	1335067,06	Картометрический метод	2,50	-
2116	345786,97	1335059,65	Картометрический метод	2,50	-
2117	345798,59	1335048,23	Картометрический метод	2,50	-
2118	345798,22	1334998,33	Картометрический метод	2,50	-
2119	345806,04	1334932,88	Картометрический метод	2,50	-
2120	345821,08	1334849,8	Картометрический метод	2,50	-
2121	345821,08	1334759,65	Картометрический метод	2,50	-
2122	345810,73	1334735,06	Картометрический метод	2,50	-
2123	345800,57	1334710,92	Картометрический метод	2,50	-
2124	345800,57	1334687,41	Картометрический метод	2,50	-
2125	345842,55	1334515,68	Картометрический метод	2,50	-
2126	345807,69	1334463,08	Картометрический метод	2,50	-
2127	345810,66	1334461,17	Картометрический метод	2,50	-
2128	345860,39	1334428,06	Картометрический метод	2,50	-
2129	346007,51	1333893,07	Картометрический метод	2,50	-
2130	345930,78	1333850,44	Картометрический метод	2,50	-
2131	345637,42	1333692,67	Картометрический метод	2,50	-
2132	345083,07	1333391,02	Картометрический метод	2,50	-
2133	345068,52	1333393,78	Картометрический метод	2,50	-
2134	345055,36	1333409,62	Картометрический метод	2,50	-
2135	345051,78	1333638,52	Картометрический метод	2,50	-
2136	345064,89	1333704,13	Картометрический метод	2,50	-

Сведения о местоположении границ объекта

2137	345089,38	1333731,44	Картометрический метод	2,50	-
2138	345108,4	1333750,81	Картометрический метод	2,50	-
2139	345123,78	1333760,31	Картометрический метод	2,50	-
2140	345129,31	1333775,31	Картометрический метод	2,50	-
2141	345123,02	1333785,16	Картометрический метод	2,50	-
2142	345066,51	1333819,23	Картометрический метод	2,50	-
2143	345000,76	1333753,56	Картометрический метод	2,50	-
2144	344960,45	1333698,18	Картометрический метод	2,50	-
2145	344915,42	1333638,17	Картометрический метод	2,50	-
2146	344885,39	1333664,23	Картометрический метод	2,50	-
2147	344844,29	1333630,16	Картометрический метод	2,50	-
2148	344790,45	1333590,75	Картометрический метод	2,50	-
2149	344764,42	1333605,67	Картометрический метод	2,50	-
2150	344754,87	1333634,19	Картометрический метод	2,50	-
2151	344732,78	1333656,29	Картометрический метод	2,50	-
2152	344714,56	1333672,07	Картометрический метод	2,50	-
2153	344706,67	1333713,24	Картометрический метод	2,50	-
2154	344678,22	1333756,72	Картометрический метод	2,50	-
2155	344657,56	1333797,09	Картометрический метод	2,50	-
2156	344630,04	1333832,61	Картометрический метод	2,50	-
2157	344592,78	1333911,67	Картометрический метод	2,50	-
2158	344532,67	1333931,45	Картометрический метод	2,50	-
2159	344458,02	1333943,41	Картометрический метод	2,50	-
2160	344360,29	1333879,26	Картометрический метод	2,50	-
2161	344270,19	1333842,06	Картометрический метод	2,50	-
2162	344191,91	1333806,56	Картометрический метод	2,50	-
2163	344117,56	1333760,77	Картометрический метод	2,50	-
2164	344061,42	1333726,67	Картометрический метод	2,50	-
2165	344024,19	1333683,18	Картометрический метод	2,50	-
2166	343997,4	1333670,45	Картометрический метод	2,50	-
2167	343977,56	1333682,41	Картометрический метод	2,50	-
2168	343995,04	1333722,67	Картометрический метод	2,50	-
2169	343919,1	1333721,09	Картометрический метод	2,50	-
2170	343832,06	1333714,81	Картометрический метод	2,50	-
2171	343751,41	1333677,67	Картометрический метод	2,50	-
2172	343721,4	1333691,89	Картометрический метод	2,50	-
2173	343704,81	1333700,56	Картометрический метод	2,50	-
2174	343717,37	1333775,67	Картометрический метод	2,50	-
2175	343692,09	1333786,01	Картометрический метод	2,50	-
2176	343685,09	1333922,04	Картометрический метод	2,50	-
2177	343531,56	1334054,08	Картометрический метод	2,50	-
2178	343489,67	1334020,78	Картометрический метод	2,50	-
2179	343440,67	1334009,08	Картометрический метод	2,50	-
2180	343405,89	1334008,18	Картометрический метод	2,50	-
2181	343343,04	1334012,19	Картометрический метод	2,50	-
2182	343330,5	1334026,68	Картометрический метод	2,50	-
2183	343311,45	1334102,35	Картометрический метод	2,50	-
2184	343386,59	1334324,59	Картометрический метод	2,50	-
2185	343518,89	1334302,37	Картометрический метод	2,50	-
2186	343604,08	1334349,47	Картометрический метод	2,50	-
2187	343612,02	1334354,59	Картометрический метод	2,50	-

Сведения о местоположении границ объекта

2188	343615,14	1334356,4	Картометрический метод	2,50	-
2189	343346,56	1334481,89	Картометрический метод	2,50	-
2190	343279,33	1334542,06	Картометрический метод	2,50	-
2191	343408,71	1334702,13	Картометрический метод	2,50	-
2192	343480,18	1335326,76	Картометрический метод	2,50	-
2193	343522,5	1335324,78	Картометрический метод	2,50	-
2194	343562,4	1335335,89	Картометрический метод	2,50	-
2195	343578,22	1335366,27	Картометрический метод	2,50	-
2196	343593,28	1335368,34	Картометрический метод	2,50	-
2197	343608,29	1335404,72	Картометрический метод	2,50	-
2198	343627,27	1335412,56	Картометрический метод	2,50	-
2199	343677,45	1335394,04	Картометрический метод	2,50	-
2200	343707,11	1335460,42	Картометрический метод	2,50	-
2201	343708,33	1335492,47	Картометрический метод	2,50	-
2202	343658,5	1335550,64	Картометрический метод	2,50	-
2203	343657,67	1335604,8	Картометрический метод	2,50	-
2204	343695,78	1335648,19	Картометрический метод	2,50	-
2205	343704,04	1335689,81	Картометрический метод	2,50	-
2206	343719,39	1335722,22	Картометрический метод	2,50	-
2207	343741,89	1335732,45	Картометрический метод	2,50	-
2208	343751,04	1335729,67	Картометрический метод	2,50	-
2209	343719,84	1335568,78	Картометрический метод	2,50	-
2210	343740,78	1335502,38	Картометрический метод	2,50	-
2211	343732,78	1335435,06	Картометрический метод	2,50	-
2212	343714,3	1335393,56	Картометрический метод	2,50	-
2213	343745,04	1335341,82	Картометрический метод	2,50	-
2214	343741,5	1335295,15	Картометрический метод	2,50	-
2215	343716,19	1335263,08	Картометрический метод	2,50	-
2216	343697,29	1335188,8	Картометрический метод	2,50	-
2217	343751,4	1335135,78	Картометрический метод	2,50	-
2218	343749,78	1335091,45	Картометрический метод	2,50	-
2219	343803,24	1335108,16	Картометрический метод	2,50	-
2220	343816,27	1335107,44	Картометрический метод	2,50	-
2221	343817,52	1335045,67	Картометрический метод	2,50	-
2222	343788,56	1334926,67	Картометрический метод	2,50	-
2223	343793,67	1334893,08	Картометрический метод	2,50	-
2224	343829,67	1334870,89	Картометрический метод	2,50	-
2225	343849,09	1334874,52	Картометрический метод	2,50	-
2226	343891,37	1334965,36	Картометрический метод	2,50	-
2227	343935,67	1335011,26	Картометрический метод	2,50	-
2228	343951,1	1335018,78	Картометрический метод	2,50	-
2229	344010,01	1335029,89	Картометрический метод	2,50	-
2230	344071,29	1335039,03	Картометрический метод	2,50	-
2231	344095,78	1335103,42	Картометрический метод	2,50	-
2232	344106,45	1335132,27	Картометрический метод	2,50	-
2233	344088,27	1335182,45	Картометрический метод	2,50	-
2234	344089,1	1335215,33	Картометрический метод	2,50	-
2235	344116,78	1335225,21	Картометрический метод	2,50	-
2236	344124,23	1335266,7	Картометрический метод	2,50	-
2237	344133,06	1335321,67	Картометрический метод	2,50	-
2238	344140,5	1335416,56	Картометрический метод	2,50	-

Сведения о местоположении границ объекта

2239	344145,19	1335521,33	Картометрический метод	2,50	-
2240	344152,67	1335592,45	Картометрический метод	2,50	-
2241	344150,78	1335655,05	Картометрический метод	2,50	-
2242	344130,56	1335689,04	Картометрический метод	2,50	-
2243	344089,89	1335708,67	Картометрический метод	2,50	-
2244	344097,07	1335293,1	Картометрический метод	2,50	-
2245	343925,12	1335293,1	Картометрический метод	2,50	-
2246	343885,77	1335302,59	Картометрический метод	2,50	-
2247	343902,19	1335444,06	Картометрический метод	2,50	-
2248	343971,82	1335782,34	Картометрический метод	2,50	-
2249	343902,92	1335803,21	Картометрический метод	2,50	-
2250	343951,19	1335954,5	Картометрический метод	2,50	-
2251	343901,15	1335985,22	Картометрический метод	2,50	-
2252	343967,09	1336201,36	Картометрический метод	2,50	-
2253	343974,37	1336368,11	Картометрический метод	2,50	-
2254	344010,03	1336368,99	Картометрический метод	2,50	-
2255	344009,2	1336533,93	Картометрический метод	2,50	-
2256	343994,2	1336920,87	Картометрический метод	2,50	-
2257	344054,97	1336925,22	Картометрический метод	2,50	-
2258	344050,72	1336997,18	Картометрический метод	2,50	-
2259	343996,77	1337072,4	Картометрический метод	2,50	-
2260	343921,74	1337009,1	Картометрический метод	2,50	-
2261	343791,76	1336999,92	Картометрический метод	2,50	-
2262	343411	1337323	Картометрический метод	2,50	-
2263	343358	1337392	Картометрический метод	2,50	-
2264	343423	1337438	Картометрический метод	2,50	-
2265	343527	1337542	Картометрический метод	2,50	-
2266	343528,01	1337543	Картометрический метод	2,50	-
2267	343439,6	1337691,1	Картометрический метод	2,50	-
2268	343155	1338132,4	Картометрический метод	2,50	-
2269	343091,3	1338117,8	Картометрический метод	2,50	-
2270	342510,03	1337924,86	Картометрический метод	2,50	-
2271	342457,25	1337977,02	Картометрический метод	2,50	-
2272	342399,23	1337924,27	Картометрический метод	2,50	-
2273	342318,81	1337863,59	Картометрический метод	2,50	-
2274	342287,07	1337802,92	Картометрический метод	2,50	-
2275	342040,21	1337986,21	Картометрический метод	2,50	-
2276	342097,07	1338115,39	Картометрический метод	2,50	-
2277	342066,84	1338152,82	Картометрический метод	2,50	-
2278	342052	1338247	Картометрический метод	2,50	-
2279	342079	1338437	Картометрический метод	2,50	-
2280	342141	1338610	Картометрический метод	2,50	-
2281	342215	1338719	Картометрический метод	2,50	-
2282	342317	1338794	Картометрический метод	2,50	-
2283	342369,62	1338839,56	Картометрический метод	2,50	-
2284	342405,46	1338839,56	Картометрический метод	2,50	-
2285	342405,46	1338926,22	Картометрический метод	2,50	-
2286	342436,82	1338956,09	Картометрический метод	2,50	-
2287	342436,82	1339142,87	Картометрический метод	2,50	-
2288	342375,59	1339199,65	Картометрический метод	2,50	-
2289	342188,93	1339396,87	Картометрический метод	2,50	-

Сведения о местоположении границ объекта

2290	342229,71	1339418,06	Картометрический метод	2,50	-
2291	342223,09	1339440,34	Картометрический метод	2,50	-
2292	342194,05	1339512,16	Картометрический метод	2,50	-
2293	342454,34	1339757,6	Картометрический метод	2,50	-
2294	342274,61	1339611,7	Картометрический метод	2,50	-
2295	342150,16	1339504,45	Картометрический метод	2,50	-
2296	342124,61	1339479,56	Картометрический метод	2,50	-
2297	342084,07	1339446,45	Картометрический метод	2,50	-
2298	342049,43	1339432,17	Картометрический метод	2,50	-
2299	341948,56	1339396,2	Картометрический метод	2,50	-
2300	341778,71	1339341,1	Картометрический метод	2,50	-
2301	341727,25	1339322,35	Картометрический метод	2,50	-
2302	341663,53	1339296,95	Картометрический метод	2,50	-
2303	341556	1339253,63	Картометрический метод	2,50	-
2304	341517,1	1339241,32	Картометрический метод	2,50	-
2305	341494,22	1339234,72	Картометрический метод	2,50	-
2306	341431,73	1339215,57	Картометрический метод	2,50	-
2307	341277,48	1339178,36	Картометрический метод	2,50	-
2308	341148,12	1339148,21	Картометрический метод	2,50	-
2309	341132,29	1339144,18	Картометрический метод	2,50	-
2310	341131,23	1339143,95	Картометрический метод	2,50	-
2311	341108,46	1339138,99	Картометрический метод	2,50	-
2312	341121,39	1339054,01	Картометрический метод	2,50	-
2313	341122,97	1338993,45	Картометрический метод	2,50	-
2314	341212,83	1339006,06	Картометрический метод	2,50	-
2315	341221,2	1338987,67	Картометрический метод	2,50	-
2316	341224,49	1338972,61	Картометрический метод	2,50	-
2317	341223,55	1338947,68	Картометрический метод	2,50	-
2318	341218,37	1338924,15	Картометрический метод	2,50	-
2319	341225,52	1338865,48	Картометрический метод	2,50	-
2320	341226,93	1338823,14	Картометрический метод	2,50	-
2321	341179,38	1338813,73	Картометрический метод	2,50	-
2322	341184,56	1338784,56	Картометрический метод	2,50	-
2323	341188,8	1338632,3	Картометрический метод	2,50	-
2324	341194,45	1338564,07	Картометрический метод	2,50	-
2325	341179,85	1338559,84	Картометрический метод	2,50	-
2326	341183,55	1338527,4	Картометрический метод	2,50	-
2327	341185,91	1338489,69	Картометрический метод	2,50	-
2328	341167,97	1338477,99	Картометрический метод	2,50	-
2329	341164,45	1338423,88	Картометрический метод	2,50	-
2330	341165,16	1338387,54	Картометрический метод	2,50	-
2331	341165,27	1338368,12	Картометрический метод	2,50	-
2332	341133,26	1338359,65	Картометрический метод	2,50	-
2333	341092,95	1338341,79	Картометрический метод	2,50	-
2334	341062,82	1338333,79	Картометрический метод	2,50	-
2335	341039,75	1338332,38	Картометрический метод	2,50	-
2336	341019,6	1338308,93	Картометрический метод	2,50	-
2337	340972,52	1338270,35	Картометрический метод	2,50	-
2338	340967,33	1338242,98	Картометрический метод	2,50	-
2339	340946,93	1338195,76	Картометрический метод	2,50	-
2340	340943,04	1338175,13	Картометрический метод	2,50	-

Сведения о местоположении границ объекта

2341	340933,41	1338153,13	Картометрический метод	2,50	-
2342	340926,02	1338127,39	Картометрический метод	2,50	-
2343	340922,01	1338111,02	Картометрический метод	2,50	-
2344	340923,19	1338082,22	Картометрический метод	2,50	-
2345	340926,6	1338064	Картометрический метод	2,50	-
2346	340931,52	1338034,4	Картометрический метод	2,50	-
2347	340938,5	1337973,26	Картометрический метод	2,50	-
2348	340944,34	1337910,65	Картометрический метод	2,50	-
2349	340942,88	1337854,83	Картометрический метод	2,50	-
2350	340909,44	1337846,99	Картометрический метод	2,50	-
2351	340876,65	1337839,86	Картометрический метод	2,50	-
2352	340863,53	1337812,87	Картометрический метод	2,50	-
2353	340862,55	1337777,55	Картометрический метод	2,50	-
2354	340819,11	1337778,79	Картометрический метод	2,50	-
2355	340801,02	1337781,32	Картометрический метод	2,50	-
2356	340777,48	1337784,8	Картометрический метод	2,50	-
2357	340772,07	1337785,54	Картометрический метод	2,50	-
2358	340774,4	1337776,92	Картометрический метод	2,50	-
2359	340790,9	1337715,9	Картометрический метод	2,50	-
2360	340887,8	1337374,54	Картометрический метод	2,50	-
2361	340993,44	1337008,04	Картометрический метод	2,50	-
2362	341147,68	1336485,31	Картометрический метод	2,50	-
2363	341173,84	1336391,82	Картометрический метод	2,50	-
2364	341275,83	1336015	Картометрический метод	2,50	-
2365	341432,92	1335448,29	Картометрический метод	2,50	-
2366	341458,65	1335399,88	Картометрический метод	2,50	-
2367	341509,96	1335336,21	Картометрический метод	2,50	-
2368	341549,92	1335280,9	Картометрический метод	2,50	-
2369	341611,59	1335185,58	Картометрический метод	2,50	-
2370	341617,63	1335189,35	Картометрический метод	2,50	-
2371	341549,83	1335297,64	Картометрический метод	2,50	-
2372	341701,43	1335397,29	Картометрический метод	2,50	-
2373	341666,33	1335431,79	Картометрический метод	2,50	-
2374	341641,18	1335445,82	Картометрический метод	2,50	-
2375	341629,98	1335463,93	Картометрический метод	2,50	-
2376	341650,54	1335479,73	Картометрический метод	2,50	-
2377	341735,05	1335549,3	Картометрический метод	2,50	-
2378	341741,73	1335587,22	Картометрический метод	2,50	-
2379	341784,44	1335612,36	Картометрический метод	2,50	-
2380	341797,31	1335629,32	Картометрический метод	2,50	-
2381	341827,73	1335643,35	Картометрический метод	2,50	-
2382	341904,09	1335672,51	Картометрический метод	2,50	-
2383	342004,13	1335701,16	Картометрический метод	2,50	-
2384	342082,68	1335717,46	Картометрический метод	2,50	-
2385	342128,18	1335728,5	Картометрический метод	2,50	-
2386	342185,51	1335757,15	Картометрический метод	2,50	-
2387	342245,76	1335778,78	Картометрический метод	2,50	-
2388	342284,37	1335788,13	Картометрический метод	2,50	-
2389	342326,23	1335786,39	Картометрический метод	2,50	-
2390	342358,99	1335775,28	Картометрический метод	2,50	-
2391	342385,9	1335768,26	Картометрический метод	2,50	-

Сведения о местоположении границ объекта

2392	342415,74	1335769,43	Картометрический метод	2,50	-
2393	342506,9	1335767,09	Картометрический метод	2,50	-
2394	342549,77	1335770,36	Картометрический метод	2,50	-
2395	342524,96	1335796,5	Картометрический метод	2,50	-
2396	342486,86	1335857,2	Картометрический метод	2,50	-
2397	342392,01	1336018,16	Картометрический метод	2,50	-
2398	342407,54	1336022,67	Картометрический метод	2,50	-
2399	342443,89	1336034,36	Картометрический метод	2,50	-
2400	342495,17	1336040,77	Картометрический метод	2,50	-
2401	342573,31	1336046,61	Картометрический метод	2,50	-
2402	342584,35	1336026,4	Картометрический метод	2,50	-
2403	342642,12	1336069,09	Картометрический метод	2,50	-
2404	342666,63	1336066,08	Картометрический метод	2,50	-
2405	342799,09	1336027,42	Картометрический метод	2,50	-
2406	342809,56	1335970,4	Картометрический метод	2,50	-
2407	342823,02	1335951,69	Картометрический метод	2,50	-
2408	342821,87	1335929,57	Картометрический метод	2,50	-
2409	342827,11	1335907,84	Картометрический метод	2,50	-
2410	342826,53	1335891,47	Картометрический метод	2,50	-
2411	342856,89	1335779,03	Картометрический метод	2,50	-
2412	342905,25	1335691,82	Картометрический метод	2,50	-
2413	342941,31	1335546,47	Картометрический метод	2,50	-
2414	342950,24	1335444,05	Картометрический метод	2,50	-
2415	342919,82	1335415,99	Картометрический метод	2,50	-
2416	342915,27	1335388,48	Картометрический метод	2,50	-
2417	342905,08	1335364,12	Картометрический метод	2,50	-
2418	342896,22	1335322,03	Картометрический метод	2,50	-
2419	342925,9	1335320,26	Картометрический метод	2,50	-
2420	342944,95	1335343,74	Картометрический метод	2,50	-
2421	342973,64	1335352,26	Картометрический метод	2,50	-
2422	342980,03	1335325,6	Картометрический метод	2,50	-
2423	342998,75	1335257,19	Картометрический метод	2,50	-
2424	343000,5	1335205,74	Картометрический метод	2,50	-
2425	342996,34	1335187,79	Картометрический метод	2,50	-
2426	342982,95	1335174,17	Картометрический метод	2,50	-
2427	342961,89	1335167,74	Картометрический метод	2,50	-
2428	342937,32	1335164,23	Картометрический метод	2,50	-
2429	342904,63	1335168,29	Картометрический метод	2,50	-
2430	342857,23	1335170,95	Картометрический метод	2,50	-
2431	342814,7	1335177,16	Картометрический метод	2,50	-
2432	342809	1335162,01	Картометрический метод	2,50	-
2433	342796,66	1335137,4	Картометрический метод	2,50	-
2434	342772,68	1335080,1	Картометрический метод	2,50	-
2435	342758,11	1335011,76	Картометрический метод	2,50	-
2436	342750,5	1334909,13	Картометрический метод	2,50	-
2437	342767,43	1334870,33	Картометрический метод	2,50	-
2438	342776,93	1334625,89	Картометрический метод	2,50	-
2439	342812,72	1334542,17	Картометрический метод	2,50	-
2440	342824,55	1334414,21	Картометрический метод	2,50	-
2441	342810,01	1334388,67	Картометрический метод	2,50	-
2442	342786,47	1334368,59	Картометрический метод	2,50	-

Сведения о местоположении границ объекта

2443	342772,93	1334361,5	Картометрический метод	2,50	-
2444	342732,47	1334355,29	Картометрический метод	2,50	-
2445	342697,95	1334358,79	Картометрический метод	2,50	-
2446	342620,32	1334376,33	Картометрический метод	2,50	-
2447	342589,9	1334360,55	Картометрический метод	2,50	-
2448	342574,41	1334343,5	Картометрический метод	2,50	-
2449	342567,33	1334270,4	Картометрический метод	2,50	-
2450	342555,81	1334206,16	Картометрический метод	2,50	-
2451	342538,31	1334151,22	Картометрический метод	2,50	-
2452	342489,58	1333963,38	Картометрический метод	2,50	-
2453	342471,65	1333908,99	Картометрический метод	2,50	-
2454	342456,57	1333871,23	Картометрический метод	2,50	-
2455	342439,52	1333823,47	Картометрический метод	2,50	-
2456	342387,36	1333830,55	Картометрический метод	2,50	-
2457	342379,58	1333810,89	Картометрический метод	2,50	-
2458	342372,84	1333795,04	Картометрический метод	2,50	-
2459	342356,01	1333797,7	Картометрический метод	2,50	-
2460	342349,81	1333755,17	Картометрический метод	2,50	-
2461	342340,94	1333668,25	Картометрический метод	2,50	-
2462	342317,16	1333555,49	Картометрический метод	2,50	-
2463	342306,97	1333507,26	Картометрический метод	2,50	-
2464	342287,95	1333439,33	Картометрический метод	2,50	-
2465	342267,43	1333346,68	Картометрический метод	2,50	-
2466	342262,82	1333325,89	Картометрический метод	2,50	-
2467	342158,91	1333329,27	Картометрический метод	2,50	-
2468	342130,64	1333364,81	Картометрический метод	2,50	-
2469	342011,45	1333365,52	Картометрический метод	2,50	-
2470	342010,12	1333370,04	Картометрический метод	2,50	-
2471	342067,86	1333670,97	Картометрический метод	2,50	-
2472	342104,33	1333849,45	Картометрический метод	2,50	-
2473	342120,13	1333914,93	Картометрический метод	2,50	-
2474	342137,3	1334023,4	Картометрический метод	2,50	-
2475	342166,28	1334029,39	Картометрический метод	2,50	-
2476	342180,9	1334036,99	Картометрический метод	2,50	-
2477	342190,46	1334065,03	Картометрический метод	2,50	-
2478	342210,32	1334122,03	Картометрический метод	2,50	-
2479	342241,06	1334191,85	Картометрический метод	2,50	-
2480	342251,08	1334212,73	Картометрический метод	2,50	-
2481	342257,51	1334339,01	Картометрический метод	2,50	-
2482	342243,47	1334385,79	Картометрический метод	2,50	-
2483	342235,28	1334410,93	Картометрический метод	2,50	-
2484	342195,59	1334437,8	Картометрический метод	2,50	-
2485	342066,83	1334489,74	Картометрический метод	2,50	-
2486	342166,78	1334322,39	Картометрический метод	2,50	-
2487	342175,97	1334286,69	Картометрический метод	2,50	-
2488	342174,16	1334241,45	Картометрический метод	2,50	-
2489	342059,62	1333647,19	Картометрический метод	2,50	-
2490	341996,83	1333315,24	Картометрический метод	2,50	-
2491	341997,33	1333311,65	Картометрический метод	2,50	-
2492	342014,47	1333313,45	Картометрический метод	2,50	-
2493	342102,13	1333351,71	Картометрический метод	2,50	-

Сведения о местоположении границ объекта

2494	342121,25	1333360,63	Картометрический метод	2,50	-
2495	342132,54	1333353,42	Картометрический метод	2,50	-
2496	342139,33	1333337,23	Картометрический метод	2,50	-
2497	342135,93	1333319,14	Картометрический метод	2,50	-
2498	342140,6	1333318,06	Картометрический метод	2,50	-
2499	342212,07	1333320,49	Картометрический метод	2,50	-
2500	342266,12	1333318,12	Картометрический метод	2,50	-
2501	342272,42	1333285,37	Картометрический метод	2,50	-
2502	342277,05	1333261,43	Картометрический метод	2,50	-
2503	342287,13	1333250,1	Картометрический метод	2,50	-
2504	342290,07	1333240,02	Картометрический метод	2,50	-
2505	342284,61	1333228,69	Картометрический метод	2,50	-
2506	342290,91	1333206,01	Картометрический метод	2,50	-
2507	342301,84	1333192,58	Картометрический метод	2,50	-
2508	342307,28	1333181,25	Картометрический метод	2,50	-
2509	342315,2	1333156,23	Картометрический метод	2,50	-
2510	342324,04	1333117,93	Картометрический метод	2,50	-
2511	342336,65	1333111,21	Картометрический метод	2,50	-
2512	342340,43	1333100,72	Картометрический метод	2,50	-
2513	342332,87	1333086,44	Картометрический метод	2,50	-
2514	342339,07	1333059,61	Картометрический метод	2,50	-
2515	342359,11	1333037,53	Картометрический метод	2,50	-
2516	342384,24	1333007,64	Картометрический метод	2,50	-
2517	342402,92	1332980,81	Картометрический метод	2,50	-
2518	342420,38	1332952,7	Картометрический метод	2,50	-
2519	342441,98	1332943,45	Картометрический метод	2,50	-
2520	342449,93	1332897,67	Картометрический метод	2,50	-
2521	342459,59	1332874,16	Картометрический метод	2,50	-
2522	342478,32	1332814,72	Картометрический метод	2,50	-
2523	342397,71	1332807,85	Картометрический метод	2,50	-
2524	342363,3	1332805,88	Картометрический метод	2,50	-
2525	342364,58	1332802,98	Картометрический метод	2,50	-
2526	342386,08	1332771,68	Картометрический метод	2,50	-
2527	342419,33	1332720,4	Картометрический метод	2,50	-
2528	342425,21	1332711,2	Картометрический метод	2,50	-
2529	342441	1332720,59	Картометрический метод	2,50	-
2530	342457,65	1332742,4	Картометрический метод	2,50	-
2531	342485,21	1332763,63	Картометрический метод	2,50	-
2532	342540,33	1332798,06	Картометрический метод	2,50	-
2533	342568,46	1332795,19	Картометрический метод	2,50	-
2534	342586,26	1332789,45	Картометрический метод	2,50	-
2535	342605,21	1332779,12	Картометрический метод	2,50	-
2536	342612,1	1332766,5	Картометрический метод	2,50	-
2537	342616,14	1332749,33	Картометрический метод	2,50	-
2538	342620,59	1332701,28	Картометрический метод	2,50	-
2539	342631,46	1332673,77	Картометрический метод	2,50	-
2540	342649,46	1332637,77	Картометрический метод	2,50	-
2541	342677,11	1332603,57	Картометрический метод	2,50	-
2542	342701,23	1332559,8	Картометрический метод	2,50	-
2543	342741,29	1332508,03	Картометрический метод	2,50	-
2544	342745,63	1332516,7	Картометрический метод	2,50	-

Сведения о местоположении границ объекта

2545	342756,23	1332511,06	Картометрический метод	2,50	-
2546	342753,24	1332499,22	Картометрический метод	2,50	-
2547	342755,42	1332491,23	Картометрический метод	2,50	-
2548	342767,06	1332481,05	Картометрический метод	2,50	-
2549	342778,7	1332467,96	Картометрический метод	2,50	-
2550	342787,43	1332445,43	Картометрический метод	2,50	-
2551	342796,16	1332432,34	Картометрический метод	2,50	-
2552	342809,98	1332413,44	Картометрический метод	2,50	-
2553	342821,62	1332396,72	Картометрический метод	2,50	-
2554	342828,89	1332373,46	Картометрический метод	2,50	-
2555	342835,44	1332353,83	Картометрический метод	2,50	-
2556	342850,71	1332319,66	Картометрический метод	2,50	-
2557	342868,9	1332282,58	Картометрический метод	2,50	-
2558	342873,63	1332250,19	Картометрический метод	2,50	-
2559	342880,18	1332210,94	Картометрический метод	2,50	-
2560	342887,45	1332173,14	Картометрический метод	2,50	-
2561	342883,13	1332137,81	Картометрический метод	2,50	-
2562	342893,27	1332098,26	Картометрический метод	2,50	-
2563	342899,82	1332053,91	Картометрический метод	2,50	-
2564	342895,06	1331994,57	Картометрический метод	2,50	-
2565	342891,82	1331943,41	Картометрический метод	2,50	-
2566	342894	1331900,52	Картометрический метод	2,50	-
2567	342914,37	1331872,17	Картометрический метод	2,50	-
2568	342925,28	1331848,18	Картометрический метод	2,50	-
2569	342913,4	1331833,74	Картометрический метод	2,50	-
2570	342793,03	1331832,64	Картометрический метод	2,50	-
2571	342857,19	1331764,53	Картометрический метод	2,50	-
2572	342903,16	1331687,8	Картометрический метод	2,50	-
2573	342932,97	1331628,79	Картометрический метод	2,50	-
2574	342960,99	1331565,53	Картометрический метод	2,50	-
2575	342958,86	1331560,38	Картометрический метод	2,50	-
2576	342967,53	1331537,99	Картометрический метод	2,50	-
2577	342972,21	1331536,11	Картометрический метод	2,50	-
2578	342979,96	1331514,73	Картометрический метод	2,50	-
2579	343007,13	1331443,62	Картометрический метод	2,50	-
2580	343018,31	1331401,52	Картометрический метод	2,50	-
2581	343039,96	1331302,86	Картометрический метод	2,50	-
2582	343055,57	1331274,32	Картометрический метод	2,50	-
2583	343058,8	1331299,78	Картометрический метод	2,50	-
2584	343184,46	1331387,87	Картометрический метод	2,50	-
2585	343222,19	1331362	Картометрический метод	2,50	-
2586	343256,68	1331318,26	Картометрический метод	2,50	-
2587	343306,58	1331259,13	Картометрический метод	2,50	-
2588	343368,79	1331202,46	Картометрический метод	2,50	-
2589	343428,54	1331167,35	Картометрический метод	2,50	-
2590	343505,54	1331106,36	Картометрический метод	2,50	-
2591	343478,44	1331082,96	Картометрический метод	2,50	-
2592	343508,06	1331033,95	Картометрический метод	2,50	-
2593	343531,52	1330996,23	Картометрический метод	2,50	-
2594	343555,49	1330980,43	Картометрический метод	2,50	-
2595	343562,63	1330977,37	Картометрический метод	2,50	-

Сведения о местоположении границ объекта

2596	343577,93	1330971,76	Картометрический метод	2,50	-
2597	343587,63	1330952,39	Картометрический метод	2,50	-
2598	343609,56	1330908,56	Картометрический метод	2,50	-
2599	343650,19	1330850,08	Картометрический метод	2,50	-
2600	343697,63	1330783,81	Картометрический метод	2,50	-
2601	343705,11	1330770,04	Картометрический метод	2,50	-
2602	343724,09	1330777,99	Картометрический метод	2,50	-
2603	343765,48	1330795,3	Картометрический метод	2,50	-
2604	343822,15	1330802,69	Картометрический метод	2,50	-
2605	343890,08	1330800,76	Картометрический метод	2,50	-
2606	343904,36	1330757,94	Картометрический метод	2,50	-
2607	343926,3	1330697,28	Картометрический метод	2,50	-
2608	343952,82	1330629,49	Картометрический метод	2,50	-
2609	343978,83	1330577,5	Картометрический метод	2,50	-
2610	344000,58	1330549,65	Картометрический метод	2,50	-
2611	344021,49	1330524,17	Картометрический метод	2,50	-
2612	344037,31	1330485,43	Картометрический метод	2,50	-
2613	344078,62	1330425,28	Картометрический метод	2,50	-
2614	344095,39	1330409,07	Картометрический метод	2,50	-
2615	344115,28	1330375,93	Картометрический метод	2,50	-
2616	344129,05	1330387,15	Картометрический метод	2,50	-
2617	344141,8	1330370,33	Картометрический метод	2,50	-
2618	344147,92	1330349,94	Картометрический метод	2,50	-
2619	344148,43	1330335,16	Картометрический метод	2,50	-
2620	344106,96	1330300,65	Картометрический метод	2,50	-
2621	344060,54	1330276,84	Картометрический метод	2,50	-
2622	344019,48	1330257,68	Картометрический метод	2,50	-
2623	343981,24	1330217,96	Картометрический метод	2,50	-
2624	344000,6	1330213,84	Картометрический метод	2,50	-
2625	344025,53	1330179,63	Картометрический метод	2,50	-
2626	344049,96	1330145,13	Картометрический метод	2,50	-
2627	344017,39	1330115,71	Картометрический метод	2,50	-
2628	344032,25	1330087,11	Картометрический метод	2,50	-
2629	344033,77	1329960,39	Картометрический метод	2,50	-
2630	344041,77	1329936,06	Картометрический метод	2,50	-
2631	344048,53	1329919,78	Картометрический метод	2,50	-
2632	344051,59	1329894,43	Картометрический метод	2,50	-
2633	344053,72	1329848,63	Картометрический метод	2,50	-
2634	344051,59	1329756,82	Картометрический метод	2,50	-
2635	344047,31	1329714,17	Картометрический метод	2,50	-
2636	344062,78	1329634,88	Картометрический метод	2,50	-
2637	344074,49	1329581,95	Картометрический метод	2,50	-
2638	343946,54	1329528,28	Картометрический метод	2,50	-
2639	343905,76	1329510,96	Картометрический метод	2,50	-
2640	343904,3	1329492,13	Картометрический метод	2,50	-
2641	343903,88	1329491,91	Картометрический метод	2,50	-
2642	343899,45	1329460,9	Картометрический метод	2,50	-
2643	343890,59	1329431,37	Картометрический метод	2,50	-
2644	343877,3	1329369,35	Картометрический метод	2,50	-
2645	343856,63	1329301,43	Картометрический метод	2,50	-
2646	343825,62	1329254,18	Картометрический метод	2,50	-

Сведения о местоположении границ объекта

2647	343748,84	1329172,97	Картометрический метод	2,50	-
2648	343697,16	1329118,34	Картометрический метод	2,50	-
2649	343655,82	1329068,14	Картометрический метод	2,50	-
2650	343638,2	1329040,45	Картометрический метод	2,50	-
2651	343653,44	1329046,51	Картометрический метод	2,50	-
2652	343663,92	1328791	Картометрический метод	2,50	-
2653	343755,06	1328712,82	Картометрический метод	2,50	-
2654	344005,31	1328637,59	Картометрический метод	2,50	-
2655	344103,3	1328684	Картометрический метод	2,50	-
2656	344349,8	1328772,56	Картометрический метод	2,50	-
2657	344678,82	1328894,91	Картометрический метод	2,50	-
2658	344709,23	1328920,33	Картометрический метод	2,50	-
2659	344729,89	1328741,34	Картометрический метод	2,50	-
2660	345188,11	1328736,78	Картометрический метод	2,50	-
2661	345444,06	1329063,35	Картометрический метод	2,50	-
2662	345501,86	1329137,1	Картометрический метод	2,50	-
2663	345638,22	1329110,53	Картометрический метод	2,50	-
2664	345685,6	1329090,6	Картометрический метод	2,50	-
2665	345685	1329160	Картометрический метод	2,50	-
2666	345673,79	1329230,69	Картометрический метод	2,50	-
2667	345876,23	1329330,62	Картометрический метод	2,50	-
2668	345833,37	1329429,98	Картометрический метод	2,50	-
2669	345840,4	1329527,66	Картометрический метод	2,50	-
2670	345868,55	1329558,32	Картометрический метод	2,50	-
2671	345926,28	1329649,34	Картометрический метод	2,50	-
2672	346092,3	1329626,42	Картометрический метод	2,50	-
2673	346266,54	1329498,45	Картометрический метод	2,50	-
2674	346266,54	1329443,5	Картометрический метод	2,50	-
2675	346235,39	1329204,74	Картометрический метод	2,50	-
2676	346038,1	1329043,32	Картометрический метод	2,50	-
2677	345956,03	1328964,36	Картометрический метод	2,50	-
2678	345929,95	1328967,44	Картометрический метод	2,50	-
2679	346060,11	1328898,08	Картометрический метод	2,50	-
2680	346302,48	1328740,7	Картометрический метод	2,50	-
1512	346659,85	1328496,06	Картометрический метод	2,50	-
2681	345670,44	1330785,03	Картометрический метод	2,50	-
2682	345955,17	1330915,58	Картометрический метод	2,50	-
2683	346104	1331027,54	Картометрический метод	2,50	-
2684	346157,78	1331158,9	Картометрический метод	2,50	-
2685	346210,67	1331415,74	Картометрический метод	2,50	-
2686	346315,15	1331687,98	Картометрический метод	2,50	-
2687	346453,31	1331733,21	Картометрический метод	2,50	-
2688	346410,18	1331864,59	Картометрический метод	2,50	-
2689	346246,15	1331865,29	Картометрический метод	2,50	-
2690	346217,26	1331957,84	Картометрический метод	2,50	-
2691	346171,5	1331966,4	Картометрический метод	2,50	-
2692	346124,69	1331790,24	Картометрический метод	2,50	-
2693	346060,08	1331940,03	Картометрический метод	2,50	-
2694	346055,83	1332007,69	Картометрический метод	2,50	-
2695	345813,75	1332223,5	Картометрический метод	2,50	-

Сведения о местоположении границ объекта

2696	345588,09	1331962,36	Картометрический метод	2,50	-
2697	345562,88	1331903,35	Картометрический метод	2,50	-
2698	345370,54	1331901,08	Картометрический метод	2,50	-
2699	344939,16	1331636,39	Картометрический метод	2,50	-
2700	344986,34	1331509,16	Картометрический метод	2,50	-
2701	344831,07	1331282,04	Картометрический метод	2,50	-
2702	344887,62	1331160,2	Картометрический метод	2,50	-
2703	344854,27	1330968,73	Картометрический метод	2,50	-
2704	344968,84	1330685,89	Картометрический метод	2,50	-
2705	345154,39	1330689,99	Картометрический метод	2,50	-
2681	345670,44	1330785,03	Картометрический метод	2,50	-
2706	346450,29	1331966,03	Картометрический метод	2,50	-
2707	346364,92	1332202,26	Картометрический метод	2,50	-
2708	346332,78	1332276,07	Картометрический метод	2,50	-
2709	346349,18	1332323,86	Картометрический метод	2,50	-
2710	346379,89	1332362,84	Картометрический метод	2,50	-
2711	346334,07	1332398,27	Картометрический метод	2,50	-
2712	346311,65	1332394,89	Картометрический метод	2,50	-
2713	346323,22	1332353,34	Картометрический метод	2,50	-
2714	346304,06	1332339,57	Картометрический метод	2,50	-
2715	346252,16	1332384,69	Картометрический метод	2,50	-
2716	346202,27	1332369,65	Картометрический метод	2,50	-
2717	346169,52	1332319,09	Картометрический метод	2,50	-
2718	346069,11	1332363,5	Картометрический метод	2,50	-
2719	345959,83	1332315,04	Картометрический метод	2,50	-
2720	345930,45	1332292,53	Картометрический метод	2,50	-
2721	345985,78	1332172,94	Картометрический метод	2,50	-
2722	345999,37	1332164,68	Картометрический метод	2,50	-
2723	346077,28	1332056,09	Картометрический метод	2,50	-
2724	346064,27	1331964,55	Картометрический метод	2,50	-
2725	346118,27	1331873,78	Картометрический метод	2,50	-
2726	346154,52	1331972,07	Картометрический метод	2,50	-
2706	346450,29	1331966,03	Картометрический метод	2,50	-
2727	345565,5	1332157,56	Картометрический метод	2,50	-
2728	345471,53	1332365,24	Картометрический метод	2,50	-
2729	345467,17	1332399,51	Картометрический метод	2,50	-
2730	345474,47	1332428,28	Картометрический метод	2,50	-
2731	345430,79	1332420,79	Картометрический метод	2,50	-
2732	345351,32	1332386,92	Картометрический метод	2,50	-
2733	345274,39	1332346,88	Картометрический метод	2,50	-
2734	345181,07	1332295,55	Картометрический метод	2,50	-
2735	345074,19	1332251,27	Картометрический метод	2,50	-
2736	345006,24	1332229,11	Картометрический метод	2,50	-
2737	344946,54	1332205,64	Картометрический метод	2,50	-
2738	344914,06	1332196,19	Картометрический метод	2,50	-
2739	344871,96	1332181,42	Картометрический метод	2,50	-
2740	344844,07	1332179,11	Картометрический метод	2,50	-
2741	344912	1332085	Картометрический метод	2,50	-
2742	344994	1331901	Картометрический метод	2,50	-

Сведения о местоположении границ объекта

2743	345041	1331888	Картометрический метод	2,50	-
2744	345552	1332148	Картометрический метод	2,50	-
2727	345565,5	1332157,56	Картометрический метод	2,50	-
2745	345603	1332467	Картометрический метод	2,50	-
2746	345537	1332662	Картометрический метод	2,50	-
2747	345494	1332787	Картометрический метод	2,50	-
2748	345450	1333126	Картометрический метод	2,50	-
2749	344814	1332843	Картометрический метод	2,50	-
2750	344791	1332912	Картометрический метод	2,50	-
2751	344716	1332878	Картометрический метод	2,50	-
2752	344587	1332904	Картометрический метод	2,50	-
2753	344523	1332980	Картометрический метод	2,50	-
2754	344500,73	1333014,7	Картометрический метод	2,50	-
2755	344441,49	1333026,77	Картометрический метод	2,50	-
2756	344378,95	1332966,42	Картометрический метод	2,50	-
2757	344412,96	1332813,9	Картометрический метод	2,50	-
2758	344418,04	1332543,81	Картометрический метод	2,50	-
2759	344438,19	1332438,88	Картометрический метод	2,50	-
2760	344683,54	1332544,75	Картометрический метод	2,50	-
2761	344708,71	1332503,01	Картометрический метод	2,50	-
2762	344770,98	1332379,48	Картометрический метод	2,50	-
2763	344859,21	1332283,98	Картометрический метод	2,50	-
2764	344910,83	1332209,83	Картометрический метод	2,50	-
2765	344942,02	1332218,9	Картометрический метод	2,50	-
2766	345001,51	1332242,29	Картометрический метод	2,50	-
2767	345069,33	1332264,41	Картометрический метод	2,50	-
2768	345175	1332308,19	Картометрический метод	2,50	-
2769	345267,78	1332359,22	Картометрический метод	2,50	-
2770	345345,34	1332399,58	Картометрический метод	2,50	-
2771	345426,81	1332434,31	Картометрический метод	2,50	-
2772	345480,85	1332441,93	Картометрический метод	2,50	-
2773	345502,56	1332460,47	Картометрический метод	2,50	-
2774	345531,95	1332458,08	Картометрический метод	2,50	-
2745	345603	1332467	Картометрический метод	2,50	-
2775	346709,13	1335329,45	Картометрический метод	2,50	-
2776	346712,38	1335362,8	Картометрический метод	2,50	-
2777	346640,88	1335587,21	Картометрический метод	2,50	-
2778	346605,91	1335591,05	Картометрический метод	2,50	-
2779	346629,57	1335619,08	Картометрический метод	2,50	-
2780	346587,02	1335618,84	Картометрический метод	2,50	-
2781	346442,91	1335618,01	Картометрический метод	2,50	-
2782	346474,42	1335355,11	Картометрический метод	2,50	-
2783	346556,76	1335346,44	Картометрический метод	2,50	-
2784	346556,77	1335346,44	Картометрический метод	2,50	-
2775	346709,13	1335329,45	Картометрический метод	2,50	-
2785	345257,17	1337802,83	Картометрический метод	2,50	-
2786	345258,44	1337842,9	Картометрический метод	2,50	-
2787	345265,12	1337875,65	Картометрический метод	2,50	-

Сведения о местоположении границ объекта

2788	345248,27	1337893,46	Картометрический метод	2,50	-
2789	345275,94	1337918,9	Картометрический метод	2,50	-
2790	345325,55	1337866,11	Картометрический метод	2,50	-
2791	345338,27	1337867,07	Картометрический метод	2,50	-
2792	345387,88	1337903,96	Картометрический метод	2,50	-
2793	345404,41	1337943,71	Картометрический метод	2,50	-
2794	345353,68	1338000,93	Картометрический метод	2,50	-
2795	345362,43	1338017,81	Картометрический метод	2,50	-
2796	345366,51	1338025,02	Картометрический метод	2,50	-
2797	345336,33	1338044,96	Картометрический метод	2,50	-
2798	345318,47	1338051,91	Картометрический метод	2,50	-
2799	345300,85	1338048,73	Картометрический метод	2,50	-
2800	345286,89	1338036,26	Картометрический метод	2,50	-
2801	345254,96	1338000,48	Картометрический метод	2,50	-
2802	345241,53	1337992,44	Картометрический метод	2,50	-
2803	345228,63	1337991,46	Картометрический метод	2,50	-
2804	345206,6	1338017,94	Картометрический метод	2,50	-
2805	345137,6	1338087,45	Картометрический метод	2,50	-
2806	345102,3	1338056,92	Картометрический метод	2,50	-
2807	345042,83	1337994,27	Картометрический метод	2,50	-
2808	345011,66	1337969,15	Картометрический метод	2,50	-
2809	345001,49	1337958,02	Картометрический метод	2,50	-
2810	344976,37	1337893,47	Картометрический метод	2,50	-
2811	344964,6	1337883,92	Картометрический метод	2,50	-
2812	344926,44	1337854,66	Картометрический метод	2,50	-
2813	344912,13	1337828,59	Картометрический метод	2,50	-
2814	344884,14	1337802,19	Картометрический метод	2,50	-
2815	344859,97	1337781,2	Картометрический метод	2,50	-
2816	344852,66	1337764,98	Картометрический метод	2,50	-
2817	344831,67	1337743,68	Картометрический метод	2,50	-
2818	344818,31	1337696,61	Картометрический метод	2,50	-
2819	344818,95	1337682,94	Картометрический метод	2,50	-
2820	344836,12	1337662,27	Картометрический метод	2,50	-
2821	344905,45	1337611,7	Картометрический метод	2,50	-
2822	344925,16	1337587,85	Картометрический метод	2,50	-
2823	345008,48	1337688,34	Картометрический метод	2,50	-
2824	345049,19	1337721,74	Картометрический метод	2,50	-
2825	345076,54	1337749,4	Картометрический метод	2,50	-
2826	345105,16	1337782,16	Картометрический метод	2,50	-
2827	345125,83	1337779,61	Картометрический метод	2,50	-
2828	345145,87	1337758,94	Картометрический метод	2,50	-
2829	345161,77	1337735,09	Картометрический метод	2,50	-
2830	345181,17	1337758,94	Картометрический метод	2,50	-
2831	345203,11	1337778,34	Картометрический метод	2,50	-
2832	345228,23	1337786,29	Картометрический метод	2,50	-
2833	345246,04	1337794,24	Картометрический метод	2,50	-
2785	345257,17	1337802,83	Картометрический метод	2,50	-
2834	342404,81	1333376,05	Картометрический метод	2,50	-
2835	342439,44	1333466,92	Картометрический метод	2,50	-
2836	342432,33	1333538,12	Картометрический метод	2,50	-

Сведения о местоположении границ объекта

2837	342442,96	1333584,38	Картометрический метод	2,50	-
2838	342447,5	1333660,32	Картометрический метод	2,50	-
2839	342403,81	1333659,55	Картометрический метод	2,50	-
2840	342384	1333658,31	Картометрический метод	2,50	-
2841	342362,63	1333665,9	Картометрический метод	2,50	-
2842	342359,88	1333655,66	Картометрический метод	2,50	-
2843	342349,35	1333615,09	Картометрический метод	2,50	-
2844	342330,11	1333544,39	Картометрический метод	2,50	-
2845	342316,98	1333480,29	Картометрический метод	2,50	-
2846	342287,94	1333402,77	Картометрический метод	2,50	-
2847	342325,81	1333392,76	Картометрический метод	2,50	-
2834	342404,81	1333376,05	Картометрический метод	2,50	-
2848	342660,93	1333968,66	Картометрический метод	2,50	-
2849	342695,56	1334081,48	Картометрический метод	2,50	-
2850	342739,78	1334195,57	Картометрический метод	2,50	-
2851	342743,84	1334211,28	Картометрический метод	2,50	-
2852	342585,89	1334245,34	Картометрический метод	2,50	-
2853	342534,76	1334074,98	Картометрический метод	2,50	-
2854	342504,9	1333999,93	Картометрический метод	2,50	-
2848	342660,93	1333968,66	Картометрический метод	2,50	-
2855	342952,28	1337597,75	Картометрический метод	2,50	-
2856	342931,38	1337620,61	Картометрический метод	2,50	-
2857	342879,73	1337654,52	Картометрический метод	2,50	-
2858	342856,07	1337684,1	Картометрический метод	2,50	-
2859	342845,82	1337711,7	Картометрический метод	2,50	-
2860	342798,52	1337740,6	Картометрический метод	2,50	-
2861	342759,9	1337770,5	Картометрический метод	2,50	-
2862	342703,08	1337810,38	Картометрический метод	2,50	-
2863	342676,16	1337823,32	Картометрический метод	2,50	-
2864	342580,94	1337815,81	Картометрический метод	2,50	-
2865	342557,94	1337824,26	Картометрический метод	2,50	-
2866	342457,25	1337878,01	Картометрический метод	2,50	-
2867	342406,19	1337862,51	Картометрический метод	2,50	-
2868	342386,31	1337844,75	Картометрический метод	2,50	-
2869	342359,81	1337797,79	Картометрический метод	2,50	-
2870	342491,78	1337728,38	Картометрический метод	2,50	-
2871	342544,57	1337695,14	Картометрический метод	2,50	-
2872	342624	1337644,58	Картометрический метод	2,50	-
2873	342695,27	1337602,67	Картометрический метод	2,50	-
2874	342710	1337596,26	Картометрический метод	2,50	-
2875	342718,27	1337591,85	Картометрический метод	2,50	-
2876	342741,94	1337575,97	Картометрический метод	2,50	-
2877	342759,95	1337559,47	Картометрический метод	2,50	-
2878	342838,33	1337510,61	Картометрический метод	2,50	-
2879	342864,35	1337553,19	Картометрический метод	2,50	-
2880	342894,13	1337535,81	Картометрический метод	2,50	-
2881	342921,92	1337533,08	Картометрический метод	2,50	-
2855	342952,28	1337597,75	Картометрический метод	2,50	-
3У1(10)					

Сведения о местоположении границ объекта

2882	346363,86	1339219,49	Картометрический метод	2,50	-
2883	346363,72	1339316,08	Картометрический метод	2,50	-
2884	346359,77	1339346,1	Картометрический метод	2,50	-
2885	346357,42	1339377,07	Картометрический метод	2,50	-
2886	346352,84	1339410,74	Картометрический метод	2,50	-
2887	346345,4	1339488,3	Картометрический метод	2,50	-
2888	346326,99	1339628,18	Картометрический метод	2,50	-
2889	346302,99	1339792,17	Картометрический метод	2,50	-
2890	346292,37	1339842,6	Картометрический метод	2,50	-
2891	346287,63	1339874	Картометрический метод	2,50	-
2892	346275,73	1339933,77	Картометрический метод	2,50	-
2893	346264,53	1339974,92	Картометрический метод	2,50	-
2894	346264,46	1339997,26	Картометрический метод	2,50	-
2895	346260,41	1340012,2	Картометрический метод	2,50	-
2896	346202,83	1340007,77	Картометрический метод	2,50	-
2897	346087,66	1339982,67	Картометрический метод	2,50	-
2898	346099,32	1339963,02	Картометрический метод	2,50	-
2899	346113,77	1339767,72	Картометрический метод	2,50	-
2900	346114,73	1339709,54	Картометрический метод	2,50	-
2901	346153,61	1339323,89	Картометрический метод	2,50	-
2902	346150,79	1339276,3	Картометрический метод	2,50	-
2903	346161,56	1339234,44	Картометрический метод	2,50	-
2882	346363,86	1339219,49	Картометрический метод	2,50	-
ЗУ1(11)					
2904	344420,76	1340156,27	Картометрический метод	2,50	-
2905	344404,59	1340197,18	Картометрический метод	2,50	-
2906	344396,11	1340234,96	Картометрический метод	2,50	-
2907	344405,92	1340250,13	Картометрический метод	2,50	-
2908	344423,33	1340249,53	Картометрический метод	2,50	-
2909	344424,29	1340260,89	Картометрический метод	2,50	-
2910	344417,11	1340262,06	Картометрический метод	2,50	-
2911	344299,87	1340280,22	Картометрический метод	2,50	-
2904	344420,76	1340156,27	Картометрический метод	2,50	-
ЗУ1(12)					
2912	345935,41	1339948,61	Картометрический метод	2,50	-
2913	345918,44	1340037,8	Картометрический метод	2,50	-
2914	345984,99	1340043,18	Картометрический метод	2,50	-
2915	346035,77	1340061,65	Картометрический метод	2,50	-
2916	346039,71	1340064,83	Картометрический метод	2,50	-
2917	346035,92	1340069,26	Картометрический метод	2,50	-
2918	346026,51	1340081	Картометрический метод	2,50	-
2919	346017,85	1340092,11	Картометрический метод	2,50	-
2920	346041,08	1340111,66	Картометрический метод	2,50	-
2921	346026,44	1340124,51	Картометрический метод	2,50	-
2922	345990,87	1340102,98	Картометрический метод	2,50	-
2923	345960,45	1340083,17	Картометрический метод	2,50	-
2924	345947,62	1340073,72	Картометрический метод	2,50	-
2925	345934,76	1340061,9	Картометрический метод	2,50	-
2926	345907,1	1340034,53	Картометрический метод	2,50	-
2927	345894,37	1340020,74	Картометрический метод	2,50	-
2928	345885,86	1340010,43	Картометрический метод	2,50	-

Сведения о местоположении границ объекта

2929	345844,36	1339956,48	Картометрический метод	2,50	-
2930	345820,17	1339924,01	Картометрический метод	2,50	-
2931	345833,46	1339917,36	Картометрический метод	2,50	-
2932	345860,92	1339909,77	Картометрический метод	2,50	-
2933	345904,1	1339934,62	Картометрический метод	2,50	-
2912	345935,41	1339948,61	Картометрический метод	2,50	-
ЗУ1(13)					
2934	340208,7	1327797,98	Картометрический метод	2,50	-
2935	340519,31	1327885,61	Картометрический метод	2,50	-
2936	340846,39	1327998,52	Картометрический метод	2,50	-
2937	341167,57	1328121,94	Картометрический метод	2,50	-
2938	341547,65	1328270,6	Картометрический метод	2,50	-
2939	341842,89	1328380,06	Картометрический метод	2,50	-
2940	341880,98	1328397,53	Картометрический метод	2,50	-
2941	341919,17	1328305,21	Картометрический метод	2,50	-
2942	342233,3	1328421,76	Картометрический метод	2,50	-
2943	342541,63	1328561,23	Картометрический метод	2,50	-
2944	342970,18	1328743,9	Картометрический метод	2,50	-
2945	343318,36	1328913,32	Картометрический метод	2,50	-
2946	343615,34	1329031,37	Картометрический метод	2,50	-
2947	343629,24	1329053,38	Картометрический метод	2,50	-
2948	343642,53	1329078,48	Картометрический метод	2,50	-
2949	343683,87	1329130,15	Картометрический метод	2,50	-
2950	343737,03	1329183,31	Картометрический метод	2,50	-
2951	343813,81	1329266	Картометрический метод	2,50	-
2952	343838,91	1329308,82	Картометрический метод	2,50	-
2953	343861,06	1329373,78	Картометрический метод	2,50	-
2954	343868,44	1329407,74	Картометрический метод	2,50	-
2955	343875,82	1329447,61	Картометрический метод	2,50	-
2956	343880,25	1329490,43	Картометрический метод	2,50	-
2957	343880,78	1329490,46	Картометрический метод	2,50	-
2958	343881,34	1329500,65	Картометрический метод	2,50	-
2959	343876,48	1329498,79	Картометрический метод	2,50	-
2960	343886,83	1329599,98	Картометрический метод	2,50	-
2961	343774,72	1329532,84	Картометрический метод	2,50	-
2962	343750,08	1329561,48	Картометрический метод	2,50	-
2963	343730,06	1329609,22	Картометрический метод	2,50	-
2964	343721,13	1329652,34	Картометрический метод	2,50	-
2965	343729,14	1329712,7	Картометрический метод	2,50	-
2966	343726,37	1329769,68	Картометрический метод	2,50	-
2967	343721,14	1329845,76	Картометрический метод	2,50	-
2968	343722,61	1329894,59	Картометрический метод	2,50	-
2969	343731,92	1329931,38	Картометрический метод	2,50	-
2970	343751,32	1329959,41	Картометрический метод	2,50	-
2971	343788,28	1329996,37	Картометрический метод	2,50	-
2972	343783,66	1330035,17	Картометрический метод	2,50	-
2973	343792,74	1330055,49	Картометрический метод	2,50	-
2974	343800,07	1330085,47	Картометрический метод	2,50	-
2975	343803,21	1330098,31	Картометрический метод	2,50	-
2976	343848,48	1330097,44	Картометрический метод	2,50	-
2977	343848,74	1330097,49	Картометрический метод	2,50	-

Сведения о местоположении границ объекта

2978	343826,5	1330140,77	Картометрический метод	2,50	-
2979	343753,36	1330275,8	Картометрический метод	2,50	-
2980	343748,65	1330279,09	Картометрический метод	2,50	-
2981	343741,81	1330276,76	Картометрический метод	2,50	-
2982	343725,24	1330269,56	Картометрический метод	2,50	-
2983	343721,91	1330274,92	Картометрический метод	2,50	-
2984	343737,65	1330288,08	Картометрический метод	2,50	-
2985	343741,95	1330294,36	Картометрический метод	2,50	-
2986	343730,28	1330313,02	Картометрический метод	2,50	-
2987	343707,28	1330346,97	Картометрический метод	2,50	-
2988	343687,45	1330368,08	Картометрический метод	2,50	-
2989	343663,88	1330388,54	Картометрический метод	2,50	-
2990	343684,48	1330364,8	Картометрический метод	2,50	-
2991	343686,78	1330360,98	Картометрический метод	2,50	-
2992	343728,66	1330291,39	Картометрический метод	2,50	-
2993	343669,07	1330257,36	Картометрический метод	2,50	-
2994	343641,64	1330238,61	Картометрический метод	2,50	-
2995	343626,42	1330230,96	Картометрический метод	2,50	-
2996	343507,82	1330171,32	Картометрический метод	2,50	-
2997	343441,09	1330142,54	Картометрический метод	2,50	-
2998	343438,98	1330147,01	Картометрический метод	2,50	-
2999	343361,63	1330312,3	Картометрический метод	2,50	-
3000	343243,83	1330240,44	Картометрический метод	2,50	-
3001	343200,19	1330209,87	Картометрический метод	2,50	-
3002	343105,88	1330180,8	Картометрический метод	2,50	-
3003	343068,15	1330235,85	Картометрический метод	2,50	-
3004	343055,98	1330239,91	Картометрический метод	2,50	-
3005	343019,83	1330220,92	Картометрический метод	2,50	-
3006	342956,58	1330328,56	Картометрический метод	2,50	-
3007	342963,23	1330352,99	Картометрический метод	2,50	-
3008	342964,75	1330374,59	Картометрический метод	2,50	-
3009	342963,23	1330403,99	Картометрический метод	2,50	-
3010	342949,48	1330437,9	Картометрический метод	2,50	-
3011	342937,27	1330479,22	Картометрический метод	2,50	-
3012	342934,67	1330491,05	Картометрический метод	2,50	-
3013	342967,54	1330514,12	Картометрический метод	2,50	-
3014	342981,13	1330534,8	Картометрический метод	2,50	-
3015	343022,95	1330566,91	Картометрический метод	2,50	-
3016	343016,3	1330575,56	Картометрический метод	2,50	-
3017	343004,66	1330579,14	Картометрический метод	2,50	-
3018	342986,73	1330571,95	Картометрический метод	2,50	-
3019	342978,53	1330603,66	Картометрический метод	2,50	-
3020	342998,8	1330617,17	Картометрический метод	2,50	-
3021	343053,93	1330646,77	Картометрический метод	2,50	-
3022	343076,15	1330655,45	Картометрический метод	2,50	-
3023	343094,16	1330650,83	Картометрический метод	2,50	-
3024	343102,29	1330656,06	Картометрический метод	2,50	-
3025	343082,94	1330686,1	Картометрический метод	2,50	-
3026	343088,58	1330700,4	Картометрический метод	2,50	-
3027	343101,33	1330711,06	Картометрический метод	2,50	-
3028	343052,33	1330741,99	Картометрический метод	2,50	-

Сведения о местоположении границ объекта

3029	343016,63	1330786,86	Картометрический метод	2,50	-
3030	342828,22	1331103,41	Картометрический метод	2,50	-
3031	342918,66	1331181,82	Картометрический метод	2,50	-
3032	342950,97	1331208,51	Картометрический метод	2,50	-
3033	342981,43	1331229,89	Картометрический метод	2,50	-
3034	343042,46	1331266	Картометрический метод	2,50	-
3035	343025,74	1331297,34	Картометрический метод	2,50	-
3036	343005,14	1331398,54	Картометрический метод	2,50	-
3037	342992,93	1331438,58	Картометрический метод	2,50	-
3038	342966,64	1331509,87	Картометрический метод	2,50	-
3039	342954,71	1331535,97	Картометрический метод	2,50	-
3040	342957,76	1331540,55	Картометрический метод	2,50	-
3041	342950,63	1331557,11	Картометрический метод	2,50	-
3042	342944,6	1331560,93	Картометрический метод	2,50	-
3043	342919,6	1331622,33	Картометрический метод	2,50	-
3044	342891,15	1331684,04	Картометрический метод	2,50	-
3045	342849,23	1331754,44	Картометрический метод	2,50	-
3046	342780,87	1331825,4	Картометрический метод	2,50	-
3047	342771,78	1331813,57	Картометрический метод	2,50	-
3048	342802,33	1331793,21	Картометрический метод	2,50	-
3049	342830,7	1331763,41	Картометрический метод	2,50	-
3050	342849,61	1331703,8	Картометрический метод	2,50	-
3051	342830,7	1331694,35	Картометрический метод	2,50	-
3052	342827,79	1331671,08	Картометрический метод	2,50	-
3053	342837,25	1331661,63	Картометрический метод	2,50	-
3054	342859,07	1331598,39	Картометрический метод	2,50	-
3055	342868,53	1331569,31	Картометрический метод	2,50	-
3056	342866,34	1331548,95	Картометрический метод	2,50	-
3057	342851,9	1331534,45	Картометрический метод	2,50	-
3058	342797,29	1331536,94	Картометрический метод	2,50	-
3059	342767,05	1331558,64	Картометрический метод	2,50	-
3060	342721,25	1331546,1	Картометрический метод	2,50	-
3061	342641,24	1331521,38	Картометрический метод	2,50	-
3062	342620,15	1331538,83	Картометрический метод	2,50	-
3063	342605,6	1331563,54	Картометрический метод	2,50	-
3064	342564,12	1331619,68	Картометрический метод	2,50	-
3065	342544,42	1331680,82	Картометрический метод	2,50	-
3066	342509,15	1331678,4	Картометрический метод	2,50	-
3067	342441,13	1331634,19	Картометрический метод	2,50	-
3068	342388,87	1331617,31	Картометрический метод	2,50	-
3069	342348,62	1331627,5	Картометрический метод	2,50	-
3070	342332,55	1331644,53	Картометрический метод	2,50	-
3071	342365,49	1331652,3	Картометрический метод	2,50	-
3072	342386,01	1331655,09	Картометрический метод	2,50	-
3073	342402,48	1331663,8	Картометрический метод	2,50	-
3074	342414,38	1331665,27	Картометрический метод	2,50	-
3075	342386,44	1331734,59	Картометрический метод	2,50	-
3076	342349,43	1331829,08	Картометрический метод	2,50	-
3077	342332,06	1331827,12	Картометрический метод	2,50	-
3078	342314,96	1331817,8	Картометрический метод	2,50	-
3079	342231,74	1331803,44	Картометрический метод	2,50	-

Сведения о местоположении границ объекта

3080	342206,38	1331791,55	Картометрический метод	2,50	-
3081	342172,42	1331889,14	Картометрический метод	2,50	-
3082	342231,44	1331902,67	Картометрический метод	2,50	-
3083	342263,35	1331915,06	Картометрический метод	2,50	-
3084	342313,74	1331923,76	Картометрический метод	2,50	-
3085	342337,07	1331927,18	Картометрический метод	2,50	-
3086	342355,93	1331864,72	Картометрический метод	2,50	-
3087	342353,8	1331864,06	Картометрический метод	2,50	-
3088	342355,86	1331859,1	Картометрический метод	2,50	-
3089	342360,1	1331848,48	Картометрический метод	2,50	-
3090	342362,63	1331837,72	Картометрический метод	2,50	-
3091	342432,8	1331652,16	Картометрический метод	2,50	-
3092	342493,82	1331690,33	Картометрический метод	2,50	-
3093	342467,32	1331813,96	Картометрический метод	2,50	-
3094	342483,49	1331825,89	Картометрический метод	2,50	-
3095	342603,69	1331851,98	Картометрический метод	2,50	-
3096	342535,58	1332165,68	Картометрический метод	2,50	-
3097	342518,03	1332161,87	Картометрический метод	2,50	-
3098	342502,59	1332181,99	Картометрический метод	2,50	-
3099	342506,23	1332196,53	Картометрический метод	2,50	-
3100	342488,1	1332200,73	Картометрический метод	2,50	-
3101	342482,8	1332223,91	Картометрический метод	2,50	-
3102	342446,98	1332217,75	Картометрический метод	2,50	-
3103	342443,13	1332243,07	Картометрический метод	2,50	-
3104	342476,75	1332250,36	Картометрический метод	2,50	-
3105	342553,13	1332258,21	Картометрический метод	2,50	-
3106	342549,87	1332295,15	Картометрический метод	2,50	-
3107	342541,14	1332322,05	Картометрический метод	2,50	-
3108	342518,59	1332345,31	Картометрический метод	2,50	-
3109	342505,5	1332346,76	Картометрический метод	2,50	-
3110	342475,18	1332336,66	Картометрический метод	2,50	-
3111	342443,48	1332326,1	Картометрический метод	2,50	-
3112	342429,12	1332365,66	Картометрический метод	2,50	-
3113	342416,03	1332366,39	Картометрический метод	2,50	-
3114	342400,03	1332397,65	Картометрический метод	2,50	-
3115	342402,21	1332417,28	Картометрический метод	2,50	-
3116	342384,75	1332477,62	Картометрический метод	2,50	-
3117	342365,48	1332515,78	Картометрический метод	2,50	-
3118	342355,15	1332527,26	Картометрический метод	2,50	-
3119	342313,81	1332603,57	Картометрический метод	2,50	-
3120	342302,9	1332616,2	Картометрический метод	2,50	-
3121	342292,57	1332624,23	Картометрический метод	2,50	-
3122	342289,12	1332648,33	Картометрический метод	2,50	-
3123	342293,72	1332665,54	Картометрический метод	2,50	-
3124	342316,68	1332683,91	Картометрический метод	2,50	-
3125	342374,53	1332696,53	Картометрический метод	2,50	-
3126	342413	1332703,99	Картометрический метод	2,50	-
3127	342415,91	1332705,68	Картометрический метод	2,50	-
3128	342410,17	1332714,77	Картометрический метод	2,50	-
3129	342369,77	1332770,91	Картометрический метод	2,50	-
3130	342350,79	1332805,17	Картометрический метод	2,50	-

Сведения о местоположении границ объекта

3131	342338,93	1332804,49	Картометрический метод	2,50	-
3132	342350,49	1332769,91	Картометрический метод	2,50	-
3133	342250,5	1332746,16	Картометрический метод	2,50	-
3134	342232,62	1332792,86	Картометрический метод	2,50	-
3135	342174,98	1332797,92	Картометрический метод	2,50	-
3136	342160,03	1332846,82	Картометрический метод	2,50	-
3137	342078,04	1333040,06	Картометрический метод	2,50	-
3138	342056,68	1333093,43	Картометрический метод	2,50	-
3139	342037,97	1333140,15	Картометрический метод	2,50	-
3140	342018,18	1333185,8	Картометрический метод	2,50	-
3141	342003,48	1333232,83	Картометрический метод	2,50	-
3142	341996,33	1333254,24	Картометрический метод	2,50	-
3143	341988,77	1333288,25	Картометрический метод	2,50	-
3144	341993,68	1333300,1	Картометрический метод	2,50	-
3145	341973,43	1333298,34	Картометрический метод	2,50	-
3146	342042,58	1333658,34	Картометрический метод	2,50	-
3147	342154,86	1334248,67	Картометрический метод	2,50	-
3148	342159,92	1334284,15	Картометрический метод	2,50	-
3149	342150,44	1334311,66	Картометрический метод	2,50	-
3150	342053,66	1334481,67	Картометрический метод	2,50	-
3151	341962,79	1334643,78	Картометрический метод	2,50	-
3152	341917,68	1334708,15	Картометрический метод	2,50	-
3153	341874,26	1334770,4	Картометрический метод	2,50	-
3154	341694,15	1335027,61	Картометрический метод	2,50	-
3155	341614,96	1335150,88	Картометрический метод	2,50	-
3156	341603,39	1335143,9	Картометрический метод	2,50	-
3157	341670,82	1335036,21	Картометрический метод	2,50	-
3158	341559,23	1334956,48	Картометрический метод	2,50	-
3159	341448,5	1334877,93	Картометрический метод	2,50	-
3160	341415,22	1334850,86	Картометрический метод	2,50	-
3161	341409,83	1334846,77	Картометрический метод	2,50	-
3162	341354,14	1334927,42	Картометрический метод	2,50	-
3163	341366,11	1334936,35	Картометрический метод	2,50	-
3164	341356,41	1334957,97	Картометрический метод	2,50	-
3165	341341,23	1334948,17	Картометрический метод	2,50	-
3166	341330,1	1334967,56	Картометрический метод	2,50	-
3167	341262,55	1335056,85	Картометрический метод	2,50	-
3168	341271,32	1335083,71	Картометрический метод	2,50	-
3169	341263,65	1335101,85	Картометрический метод	2,50	-
3170	341295,36	1335141,99	Картометрический метод	2,50	-
3171	341330,46	1335169,47	Картометрический метод	2,50	-
3172	341369,37	1335203,26	Картометрический метод	2,50	-
3173	341376,73	1335198,16	Картометрический метод	2,50	-
3174	341399,95	1335207,22	Картометрический метод	2,50	-
3175	341507,56	1335291,57	Картометрический метод	2,50	-
3176	341584,19	1335168,79	Картометрический метод	2,50	-
3177	341597,44	1335176,83	Картометрический метод	2,50	-
3178	341534,61	1335269,9	Картометрический метод	2,50	-
3179	341493,37	1335322,85	Картометрический метод	2,50	-
3180	341441,01	1335387,83	Картометрический метод	2,50	-
3181	341411,44	1335439,41	Картометрический метод	2,50	-

Сведения о местоположении границ объекта

3182	341254,83	1336009,28	Картометрический метод	2,50	-
3183	341153,3	1336386,18	Картометрический метод	2,50	-
3184	341127,21	1336479,43	Картометрический метод	2,50	-
3185	340972,99	1337002,08	Картометрический метод	2,50	-
3186	340867,33	1337368,68	Картометрический метод	2,50	-
3187	340768,85	1337715,6	Картометрический метод	2,50	-
3188	340757,27	1337774,07	Картометрический метод	2,50	-
3189	340754,33	1337788,89	Картометрический метод	2,50	-
3190	340732,15	1337805,41	Картометрический метод	2,50	-
3191	340701,72	1337817,5	Картометрический метод	2,50	-
3192	340668,21	1337834,05	Картометрический метод	2,50	-
3193	340645,17	1337855,72	Картометрический метод	2,50	-
3194	340624,43	1337891,99	Картометрический метод	2,50	-
3195	340614,09	1337941,65	Картометрический метод	2,50	-
3196	340612,22	1338020,72	Картометрический метод	2,50	-
3197	340610,4	1338060,28	Картометрический метод	2,50	-
3198	340604,76	1338122,52	Картометрический метод	2,50	-
3199	340603,36	1338149,64	Картометрический метод	2,50	-
3200	340600,67	1338207,77	Картометрический метод	2,50	-
3201	340604,29	1338269,73	Картометрический метод	2,50	-
3202	340607,12	1338334,98	Картометрический метод	2,50	-
3203	340608,53	1338377,9	Картометрический метод	2,50	-
3204	340609	1338392,39	Картометрический метод	2,50	-
3205	340609,05	1338436,96	Картометрический метод	2,50	-
3206	340614,46	1338477,56	Картометрический метод	2,50	-
3207	340614,33	1338480,6	Картометрический метод	2,50	-
3208	340509,97	1338488,34	Картометрический метод	2,50	-
3209	340303,24	1338452,03	Картометрический метод	2,50	-
3210	340249,06	1338446,76	Картометрический метод	2,50	-
3211	340261,88	1338349,11	Картометрический метод	2,50	-
3212	340267,65	1338309,53	Картометрический метод	2,50	-
3213	340199,67	1338299,64	Картометрический метод	2,50	-
3214	340195,98	1338335,53	Картометрический метод	2,50	-
3215	340191,59	1338335,16	Картометрический метод	2,50	-
3216	340188,86	1338350,31	Картометрический метод	2,50	-
3217	340204,44	1338354,48	Картометрический метод	2,50	-
3218	340204,06	1338358,76	Картометрический метод	2,50	-
3219	340203,47	1338365,42	Картометрический метод	2,50	-
3220	340199,72	1338402,09	Картометрический метод	2,50	-
3221	340207,82	1338402,92	Картометрический метод	2,50	-
3222	340211,57	1338366,25	Картометрический метод	2,50	-
3223	340214,36	1338357,13	Картометрический метод	2,50	-
3224	340215	1338352,88	Картометрический метод	2,50	-
3225	340227,44	1338355,15	Картометрический метод	2,50	-
3226	340253,1	1338359,34	Картометрический метод	2,50	-
3227	340239,12	1338457,83	Картометрический метод	2,50	-
3228	340302,77	1338464,03	Картометрический метод	2,50	-
3229	340507,37	1338499,97	Картометрический метод	2,50	-
3230	340614,89	1338493,42	Картометрический метод	2,50	-
3231	340664,97	1338493,12	Картометрический метод	2,50	-
3232	340661,1	1338538,34	Картометрический метод	2,50	-

Сведения о местоположении границ объекта

3233	340660,14	1338548,29	Картометрический метод	2,50	-
3234	340698	1338546,36	Картометрический метод	2,50	-
3235	340694,17	1338586,18	Картометрический метод	2,50	-
3236	340656,31	1338588,11	Картометрический метод	2,50	-
3237	340653,64	1338615,89	Картометрический метод	2,50	-
3238	340587,96	1338604,74	Картометрический метод	2,50	-
3239	340574,82	1338662,6	Картометрический метод	2,50	-
3240	340550,73	1338798,24	Картометрический метод	2,50	-
3241	340552,59	1338799,19	Картометрический метод	2,50	-
3242	340552,49	1338799,41	Картометрический метод	2,50	-
3243	340550,66	1338798,64	Картометрический метод	2,50	-
3244	340539,46	1338861,68	Картометрический метод	2,50	-
3245	340538	1338944,42	Картометрический метод	2,50	-
3246	340500,4	1338907,43	Картометрический метод	2,50	-
3247	340498,57	1338836,38	Картометрический метод	2,50	-
3248	340428,88	1338837,29	Картометрический метод	2,50	-
3249	340432,55	1338961,07	Картометрический метод	2,50	-
3250	340373,18	1338935,4	Картометрический метод	2,50	-
3251	340327,34	1338940,44	Картометрический метод	2,50	-
3252	340283,56	1338955,11	Картометрический метод	2,50	-
3253	340281,99	1338992,57	Картометрический метод	2,50	-
3254	340257,6	1338996,94	Картометрический метод	2,50	-
3255	340247,66	1339055,09	Картометрический метод	2,50	-
3256	340191,86	1339050,69	Картометрический метод	2,50	-
3257	340181,59	1339049,84	Картометрический метод	2,50	-
3258	340181,55	1339049,5	Картометрический метод	2,50	-
3259	339985,17	1339033,26	Картометрический метод	2,50	-
3260	339970,4	1339030,31	Картометрический метод	2,50	-
3261	339968,93	1339021,45	Картометрический метод	2,50	-
3262	339964,5	1338943,19	Картометрический метод	2,50	-
3263	339960,07	1338884,13	Картометрический метод	2,50	-
3264	339939,4	1338848,69	Картометрический метод	2,50	-
3265	339921,68	1338841,31	Картометрический метод	2,50	-
3266	339822,75	1338820,64	Картометрический метод	2,50	-
3267	339478,72	1338773,39	Картометрический метод	2,50	-
3268	339430	1338768,96	Картометрический метод	2,50	-
3269	339369,46	1338786,68	Картометрический метод	2,50	-
3270	339326,64	1338782,25	Картометрический метод	2,50	-
3271	339292,68	1338767,49	Картометрический метод	2,50	-
3272	339142,07	1338646,41	Картометрический метод	2,50	-
3273	338997,37	1338534,19	Картометрический метод	2,50	-
3274	338935,36	1338497,28	Картометрический метод	2,50	-
3275	338836,43	1338455,94	Картометрический метод	2,50	-
3276	338734,55	1338414,59	Картометрический метод	2,50	-
3277	338607,57	1338354,06	Картометрический метод	2,50	-
3278	338504,21	1338292,04	Картометрический метод	2,50	-
3279	338303,4	1338172,44	Картометрический метод	2,50	-
3280	338221,06	1338129,05	Картометрический метод	2,50	-
3281	338221,2	1338128,1	Картометрический метод	2,50	-
3282	338236,1	1338029,5	Картометрический метод	2,50	-
3283	338260,4	1337895,2	Картометрический метод	2,50	-

Сведения о местоположении границ объекта

3284	338258,7	1337824,4	Картометрический метод	2,50	-
3285	338259,3	1337775,1	Картометрический метод	2,50	-
3286	338282,8	1337718,6	Картометрический метод	2,50	-
3287	338288,3	1337668,7	Картометрический метод	2,50	-
3288	338291,5	1337589,1	Картометрический метод	2,50	-
3289	338284,7	1337571,9	Картометрический метод	2,50	-
3290	338248,8	1337551,6	Картометрический метод	2,50	-
3291	338235,1	1337525,3	Картометрический метод	2,50	-
3292	338226,3	1337459,5	Картометрический метод	2,50	-
3293	338210,7	1337376,5	Картометрический метод	2,50	-
3294	338183,08	1337380,46	Картометрический метод	2,50	-
3295	338141,61	1337383,8	Картометрический метод	2,50	-
3296	338110,85	1337389,83	Картометрический метод	2,50	-
3297	338050,15	1337395,27	Картометрический метод	2,50	-
3298	337970,65	1337466,61	Картометрический метод	2,50	-
3299	337987,11	1337492,38	Картометрический метод	2,50	-
3300	338014,55	1337518,7	Картометрический метод	2,50	-
3301	338044,66	1337526,88	Картометрический метод	2,50	-
3302	338058,38	1337530,72	Картометрический метод	2,50	-
3303	338084,82	1337556,34	Картометрический метод	2,50	-
3304	338103,47	1337628,72	Картометрический метод	2,50	-
3305	338107,86	1337710,98	Картометрический метод	2,50	-
3306	338097,99	1337744,98	Картометрический метод	2,50	-
3307	338079,91	1337757,05	Картометрический метод	2,50	-
3308	338079,23	1337757,5	Картометрический метод	2,50	-
3309	338051,8	1337758,6	Картометрический метод	2,50	-
3310	338015,32	1337750,97	Картометрический метод	2,50	-
3311	338004,61	1337748,73	Картометрический метод	2,50	-
3312	337978,51	1337755,82	Картометрический метод	2,50	-
3313	337947,24	1337781,59	Картометрический метод	2,50	-
3314	337934,92	1337804,17	Картометрический метод	2,50	-
3315	337934,73	1337804,5	Картометрический метод	2,50	-
3316	337930,78	1337811,75	Картометрический метод	2,50	-
3317	337930,78	1337842,46	Картометрический метод	2,50	-
3318	337936,82	1337903,27	Картометрический метод	2,50	-
3319	337969,71	1338012,98	Картометрический метод	2,50	-
3320	337949,04	1337984,92	Картометрический метод	2,50	-
3321	337916,55	1337899,28	Картометрический метод	2,50	-
3322	337885,55	1337857,94	Картометрический метод	2,50	-
3323	337886,26	1337857,69	Картометрический метод	2,50	-
3324	337885,88	1337857,49	Картометрический метод	2,50	-
3325	337856,75	1337842,13	Картометрический метод	2,50	-
3326	337842,96	1337834,87	Картометрический метод	2,50	-
3327	337810,01	1337827,18	Картометрический метод	2,50	-
3328	337692,08	1337802,33	Картометрический метод	2,50	-
3329	337635,4	1337797,12	Картометрический метод	2,50	-
3330	337629,17	1337795,82	Картометрический метод	2,50	-
3331	337628,63	1337795,93	Картометрический метод	2,50	-
3332	337633,28	1337783,11	Картометрический метод	2,50	-
3333	337600,1	1337768,27	Картометрический метод	2,50	-
3334	337599,95	1337704,69	Картометрический метод	2,50	-

Сведения о местоположении границ объекта

3335	337482,67	1337686,98	Картометрический метод	2,50	-
3336	337469,42	1337748,2	Картометрический метод	2,50	-
3337	337467,69	1337748,68	Картометрический метод	2,50	-
3338	337385	1337702,91	Картометрический метод	2,50	-
3339	337297,89	1337648,27	Картометрический метод	2,50	-
3340	337122,18	1337536,06	Картометрический метод	2,50	-
3341	337045,4	1337491,76	Картометрический метод	2,50	-
3342	336984,86	1337460,75	Картометрический метод	2,50	-
3343	336866,09	1337417,2	Картометрический метод	2,50	-
3344	336867,44	1337395,2	Картометрический метод	2,50	-
3345	336886,13	1337329,86	Картометрический метод	2,50	-
3346	336889,84	1337316,24	Картометрический метод	2,50	-
3347	336885,08	1337293,68	Картометрический метод	2,50	-
3348	336832,82	1337272,88	Картометрический метод	2,50	-
3349	336771,66	1337265,67	Картометрический метод	2,50	-
3350	336735,56	1337360,67	Картометрический метод	2,50	-
3351	336715,57	1337352,26	Картометрический метод	2,50	-
3352	336712,82	1337351,1	Картометрический метод	2,50	-
3353	336721,25	1337331,25	Картометрический метод	2,50	-
3354	336705,6	1337324,04	Картометрический метод	2,50	-
3355	336695,98	1337342,68	Картометрический метод	2,50	-
3356	336587,2	1337287,97	Картометрический метод	2,50	-
3357	336647,96	1337158,09	Картометрический метод	2,50	-
3358	336624,5	1337143,66	Картометрический метод	2,50	-
3359	336563,13	1337126,23	Картометрический метод	2,50	-
3360	336531,42	1337120,81	Картометрический метод	2,50	-
3361	336481,37	1337236,32	Картометрический метод	2,50	-
3362	336268,75	1337125,58	Картометрический метод	2,50	-
3363	336239,22	1337112,29	Картометрический метод	2,50	-
3364	336231,84	1337131,49	Картометрический метод	2,50	-
3365	336267,27	1337146,25	Картометрический метод	2,50	-
3366	336419,35	1337224,51	Картометрический метод	2,50	-
3367	336396,27	1337289,12	Картометрический метод	2,50	-
3368	336378,22	1337317,98	Картометрический метод	2,50	-
3369	336336,7	1337307,16	Картометрический метод	2,50	-
3370	336331,89	1337319,79	Картометрический метод	2,50	-
3371	336322,27	1337317,38	Картометрический метод	2,50	-
3372	336309,63	1337343,24	Картометрический метод	2,50	-
3373	336236,86	1337320,92	Картометрический метод	2,50	-
3374	336224,97	1337147,83	Картометрический метод	2,50	-
3375	336208,73	1337130,39	Картометрический метод	2,50	-
3376	336182,86	1337125,58	Картометрический метод	2,50	-
3377	336152,6	1337123,09	Картометрический метод	2,50	-
3378	336107,72	1337126,32	Картометрический метод	2,50	-
3379	336082,26	1337133,6	Картометрический метод	2,50	-
3380	336066,49	1337248	Картометрический метод	2,50	-
3381	336049,92	1337258,11	Картометрический метод	2,50	-
3382	336036,68	1337253,65	Картометрический метод	2,50	-
3383	336025,85	1337277,7	Картометрический метод	2,50	-
3384	336190,44	1337341,69	Картометрический метод	2,50	-
3385	336194,53	1337343,28	Картометрический метод	2,50	-

Сведения о местоположении границ объекта

3386	336234,4	1337358,78	Картометрический метод	2,50	-
3387	336297,51	1337377,99	Картометрический метод	2,50	-
3388	336281,27	1337440,52	Картометрический метод	2,50	-
3389	336320,29	1337460,33	Картометрический метод	2,50	-
3390	336356,87	1337482,01	Картометрический метод	2,50	-
3391	336450,12	1337508,47	Картометрический метод	2,50	-
3392	336530,58	1337551,04	Картометрический метод	2,50	-
3393	336588,82	1337602,67	Картометрический метод	2,50	-
3394	336617,88	1337624,35	Картометрический метод	2,50	-
3395	336638,09	1337653,46	Картометрический метод	2,50	-
3396	336667,03	1337707,9	Картометрический метод	2,50	-
3397	336705,34	1337731,26	Картометрический метод	2,50	-
3398	336734,82	1337687,97	Картометрический метод	2,50	-
3399	336826,47	1337767,05	Картометрический метод	2,50	-
3400	336884,33	1337815,5	Картометрический метод	2,50	-
3401	336899,97	1337823,32	Картометрический метод	2,50	-
3402	336924,7	1337837,38	Картометрический метод	2,50	-
3403	336962,41	1337861,15	Картометрический метод	2,50	-
3404	337017,26	1337889,93	Картометрический метод	2,50	-
3405	337042,33	1337857,59	Картометрический метод	2,50	-
3406	337060,52	1337848,3	Картометрический метод	2,50	-
3407	337103,77	1337797,36	Картометрический метод	2,50	-
3408	337134,9	1337829,3	Картометрический метод	2,50	-
3409	337199,26	1337863,42	Картометрический метод	2,50	-
3410	337189,03	1337889,88	Картометрический метод	2,50	-
3411	337185,42	1337923,55	Картометрический метод	2,50	-
3412	337164,26	1337975,86	Картометрический метод	2,50	-
3413	337214,2	1338008,93	Картометрический метод	2,50	-
3414	337230,44	1337984,88	Картометрический метод	2,50	-
3415	337275,85	1338004,2	Картометрический метод	2,50	-
3416	337295,09	1337988,57	Картометрический метод	2,50	-
3417	337314,8	1337943,29	Картометрический метод	2,50	-
3418	337378,67	1337986,55	Картометрический метод	2,50	-
3419	337402,11	1338001,5	Картометрический метод	2,50	-
3420	337443,73	1338024,96	Картометрический метод	2,50	-
3421	337461,93	1338015,65	Картометрический метод	2,50	-
3422	337478,51	1337977,66	Картометрический метод	2,50	-
3423	337497,51	1337963,1	Картометрический метод	2,50	-
3424	337540,76	1337972,8	Картометрический метод	2,50	-
3425	337565,02	1337921,06	Картометрический метод	2,50	-
3426	337659,05	1337957,46	Картометрический метод	2,50	-
3427	337639,85	1338011,14	Картометрический метод	2,50	-
3428	337682,65	1338050,42	Картометрический метод	2,50	-
3429	337698,01	1338079,12	Картометрический метод	2,50	-
3430	337696,39	1338121,97	Картометрический метод	2,50	-
3431	337699,63	1338142,18	Картометрический метод	2,50	-
3432	337709,33	1338156,73	Картометрический метод	2,50	-
3433	337719,84	1338162,39	Картометрический метод	2,50	-
3434	337738,44	1338161,58	Картометрический метод	2,50	-
3435	337749,22	1338147,04	Картометрический метод	2,50	-
3436	337791,8	1338112,27	Картометрический метод	2,50	-

Сведения о местоположении границ объекта

3437	337821,65	1338110,3	Картометрический метод	2,50	-
3438	337841,47	1338105,93	Картометрический метод	2,50	-
3439	337874,26	1338125,2	Картометрический метод	2,50	-
3440	337897,3	1338142,18	Картометрический метод	2,50	-
3441	337911,45	1338163,2	Картометрический метод	2,50	-
3442	337931,24	1338183,68	Картометрический метод	2,50	-
3443	337951,5	1338215,32	Картометрический метод	2,50	-
3444	337944,39	1338228,63	Картометрический метод	2,50	-
3445	337924,62	1338299,22	Картометрический метод	2,50	-
3446	337906,8	1338327	Картометрический метод	2,50	-
3447	337974,9	1338381,5	Картометрический метод	2,50	-
3448	338060,5	1338407,3	Картометрический метод	2,50	-
3449	338063,2	1338442,9	Картометрический метод	2,50	-
3450	338098,7	1338463,1	Картометрический метод	2,50	-
3451	338091,6	1338479,6	Картометрический метод	2,50	-
3452	338167,2	1338513,6	Картометрический метод	2,50	-
3453	338473,73	1338629,48	Картометрический метод	2,50	-
3454	338525,1	1338648,9	Картометрический метод	2,50	-
3455	338515,25	1338672,43	Картометрический метод	2,50	-
3456	338554,5	1338703,2	Картометрический метод	2,50	-
3457	338611,6	1338721,4	Картометрический метод	2,50	-
3458	338618,2	1338719,9	Картометрический метод	2,50	-
3459	338860,1	1338789,5	Картометрический метод	2,50	-
3460	338883,07	1338720,62	Картометрический метод	2,50	-
3461	338894,14	1338710,32	Картометрический метод	2,50	-
3462	338902,99	1338674,6	Картометрический метод	2,50	-
3463	338904,01	1338670,16	Картометрический метод	2,50	-
3464	338940,39	1338674,6	Картометрический метод	2,50	-
3465	338962,72	1338682,14	Картометрический метод	2,50	-
3466	338989,05	1338695,3	Картометрический метод	2,50	-
3467	339011,55	1338716,69	Картометрический метод	2,50	-
3468	339030,21	1338742,46	Картометрический метод	2,50	-
3469	339060,99	1338805,6	Картометрический метод	2,50	-
3470	339078,93	1338823,08	Картометрический метод	2,50	-
3471	339105,86	1338837,6	Картометрический метод	2,50	-
3472	339103,88	1338841,52	Картометрический метод	2,50	-
3473	339080,85	1338887,04	Картометрический метод	2,50	-
3474	339116,25	1338919,96	Картометрический метод	2,50	-
3475	339122,14	1338924,95	Картометрический метод	2,50	-
3476	339150,21	1338936,73	Картометрический метод	2,50	-
3477	339188	1338918,25	Картометрический метод	2,50	-
3478	339198,04	1338905,82	Картометрический метод	2,50	-
3479	339219,41	1338929,43	Картометрический метод	2,50	-
3480	339209,85	1338941,85	Картометрический метод	2,50	-
3481	339234,62	1338991,44	Картометрический метод	2,50	-
3482	339265,22	1339036,65	Картометрический метод	2,50	-
3483	339331,61	1339066,81	Картометрический метод	2,50	-
3484	339476,97	1339138,21	Картометрический метод	2,50	-
3485	339511,65	1339135,42	Картометрический метод	2,50	-
3486	339607,07	1339166,66	Картометрический метод	2,50	-
3487	339683,27	1339201,4	Картометрический метод	2,50	-

Сведения о местоположении границ объекта

3488	339728,88	1339194,07	Картометрический метод	2,50	-
3489	339732,55	1339164,38	Картометрический метод	2,50	-
3490	339757,24	1339152,32	Картометрический метод	2,50	-
3491	339776,99	1339148,48	Картометрический метод	2,50	-
3492	339795,1	1339148,48	Картометрический метод	2,50	-
3493	339839,16	1339154,42	Картометрический метод	2,50	-
3494	339840,54	1339154,6	Картометрический метод	2,50	-
3495	339843,93	1339155,06	Картометрический метод	2,50	-
3496	339893,03	1339166,02	Картометрический метод	2,50	-
3497	339902,55	1339168,61	Картометрический метод	2,50	-
3498	339905,11	1339169,31	Картометрический метод	2,50	-
3499	339911,69	1339176,44	Картометрический метод	2,50	-
3500	339914,43	1339186,31	Картометрический метод	2,50	-
3501	339914,43	1339196,5	Картометрический метод	2,50	-
3502	339914,43	1339205,5	Картометрический метод	2,50	-
3503	339936,29	1339207,7	Картометрический метод	2,50	-
3504	339960,32	1339210,12	Картометрический метод	2,50	-
3505	339961,91	1339210,28	Картометрический метод	2,50	-
3506	339990,27	1339211,4	Картометрический метод	2,50	-
3507	340067,4	1339214,46	Картометрический метод	2,50	-
3508	340067,4	1339241,62	Картометрический метод	2,50	-
3509	340063,94	1339290,17	Картометрический метод	2,50	-
3510	340061,9	1339318,75	Картометрический метод	2,50	-
3511	340059,75	1339348,85	Картометрический метод	2,50	-
3512	340070,82	1339348,58	Картометрический метод	2,50	-
3513	340089,38	1339348,14	Картометрический метод	2,50	-
3514	340093,26	1339348,04	Картометрический метод	2,50	-
3515	340117,51	1339347,45	Картометрический метод	2,50	-
3516	340189,28	1339345,72	Картометрический метод	2,50	-
3517	340178,48	1339483,19	Картометрический метод	2,50	-
3518	340176,56	1339533,07	Картометрический метод	2,50	-
3519	340175,93	1339562,21	Картометрический метод	2,50	-
3520	340175,51	1339599,12	Картометрический метод	2,50	-
3521	340178,1	1339719,28	Картометрический метод	2,50	-
3522	340180,43	1339761,63	Картометрический метод	2,50	-
3523	340185,78	1339797,18	Картометрический метод	2,50	-
3524	340191,19	1339813,22	Картометрический метод	2,50	-
3525	340194,97	1339835,31	Картометрический метод	2,50	-
3526	340196,34	1339856,45	Картометрический метод	2,50	-
3527	340193,92	1339880,22	Картометрический метод	2,50	-
3528	340179,47	1339970,99	Картометрический метод	2,50	-
3529	340149,38	1340123,59	Картометрический метод	2,50	-
3530	340139,73	1340174,18	Картометрический метод	2,50	-
3531	340142,62	1340194,57	Картометрический метод	2,50	-
3532	340160,11	1340247,15	Картометрический метод	2,50	-
3533	340149	1340277	Картометрический метод	2,50	-
3534	340119	1340325	Картометрический метод	2,50	-
3535	340106	1340356	Картометрический метод	2,50	-
3536	340096	1340406	Картометрический метод	2,50	-
3537	339934	1340382	Картометрический метод	2,50	-
3538	339929,38	1340366,52	Картометрический метод	2,50	-

Сведения о местоположении границ объекта

3539	339932,85	1340343,57	Картометрический метод	2,50	-
3540	339930,67	1340257,73	Картометрический метод	2,50	-
3541	339871,31	1340262,5	Картометрический метод	2,50	-
3542	339876,07	1340339,23	Картометрический метод	2,50	-
3543	339884,29	1340364,35	Картометрический метод	2,50	-
3544	339885	1340377	Картометрический метод	2,50	-
3545	339885	1340397	Картометрический метод	2,50	-
3546	340008	1340414	Картометрический метод	2,50	-
3547	340001	1340475,44	Картометрический метод	2,50	-
3548	339996,44	1340524,47	Картометрический метод	2,50	-
3549	339976,1	1340696,06	Картометрический метод	2,50	-
3550	339976,46	1340732,19	Картометрический метод	2,50	-
3551	339965,76	1340801,97	Картометрический метод	2,50	-
3552	340042,6	1340818,27	Картометрический метод	2,50	-
3553	340017,68	1340954,45	Картометрический метод	2,50	-
3554	340060,25	1340965,42	Картометрический метод	2,50	-
3555	340074,34	1340961,56	Картометрический метод	2,50	-
3556	340214,4	1341013,15	Картометрический метод	2,50	-
3557	340235,7	1340915,72	Картометрический метод	2,50	-
3558	340253,73	1340853,82	Картометрический метод	2,50	-
3559	340276,32	1340808,03	Картометрический метод	2,50	-
3560	340287,28	1340767,41	Картометрический метод	2,50	-
3561	340279,55	1340677,1	Картометрический метод	2,50	-
3562	340283,42	1340615,16	Картометрический метод	2,50	-
3563	340295,03	1340552,61	Картометрический метод	2,50	-
3564	340313,8	1340505,7	Картометрический метод	2,50	-
3565	340314,44	1340474,73	Картометрический метод	2,50	-
3566	340301,54	1340461,19	Картометрический метод	2,50	-
3567	340167,38	1340435,42	Картометрический метод	2,50	-
3568	340155,77	1340439	Картометрический метод	2,50	-
3569	340135,76	1340436,25	Картометрический метод	2,50	-
3570	340135,75	1340424,45	Картометрический метод	2,50	-
3571	340117,94	1340424,21	Картометрический метод	2,50	-
3572	340130	1340345	Картометрический метод	2,50	-
3573	340171	1340286	Картометрический метод	2,50	-
3574	340181,14	1340254,33	Картометрический метод	2,50	-
3575	340182,81	1340229,44	Картометрический метод	2,50	-
3576	340167,55	1340202,27	Картометрический метод	2,50	-
3577	340162,06	1340189,21	Картометрический метод	2,50	-
3578	340159,99	1340174,66	Картометрический метод	2,50	-
3579	340169,02	1340127,37	Картометрический метод	2,50	-
3580	340199,15	1339974,58	Картометрический метод	2,50	-
3581	340213,78	1339882,68	Картометрический метод	2,50	-
3582	340216,4	1339856,81	Картометрический метод	2,50	-
3583	340214,86	1339832,97	Картометрический метод	2,50	-
3584	340211,68	1339814,4	Картометрический метод	2,50	-
3585	340205,3	1339792,46	Картометрический метод	2,50	-
3586	340200,35	1339759,59	Картометрический метод	2,50	-
3587	340197,08	1339700,03	Картометрический метод	2,50	-
3588	340195,51	1339599,08	Картометрический метод	2,50	-
3589	340195,89	1339565,52	Картометрический метод	2,50	-

Сведения о местоположении границ объекта

3590	340208,72	1339565,76	Картометрический метод	2,50	-
3591	340256,63	1339567,59	Картометрический метод	2,50	-
3592	340297,66	1339571,49	Картометрический метод	2,50	-
3593	340296,74	1339593,27	Картометрический метод	2,50	-
3594	340330,21	1339609,08	Картометрический метод	2,50	-
3595	340324,02	1339654,24	Картометрический метод	2,50	-
3596	340397,18	1339668,7	Картометрический метод	2,50	-
3597	340393,41	1339724,69	Картометрический метод	2,50	-
3598	340479,42	1339745,47	Картометрический метод	2,50	-
3599	340491,11	1339770,46	Картометрический метод	2,50	-
3600	340525,49	1339788,51	Картометрический метод	2,50	-
3601	340531,69	1339791,77	Картометрический метод	2,50	-
3602	340522,49	1339796,16	Картометрический метод	2,50	-
3603	340467,28	1339822,49	Картометрический метод	2,50	-
3604	340487,68	1339854,12	Картометрический метод	2,50	-
3605	340525,68	1339834,28	Картометрический метод	2,50	-
3606	340552,23	1339820,42	Картометрический метод	2,50	-
3607	340552,41	1339820,32	Картометрический метод	2,50	-
3608	340570,2	1339811,03	Картометрический метод	2,50	-
3609	340677,94	1339853,21	Картометрический метод	2,50	-
3610	340661,46	1339900,28	Картометрический метод	2,50	-
3611	340598,9	1340078,96	Картометрический метод	2,50	-
3612	340721,95	1340101,81	Картометрический метод	2,50	-
3613	340845,57	1340167,62	Картометрический метод	2,50	-
3614	340904,4	1340193,14	Картометрический метод	2,50	-
3615	340936,28	1340210,62	Картометрический метод	2,50	-
3616	340957,32	1340175,6	Картометрический метод	2,50	-
3617	340977,09	1340172,78	Картометрический метод	2,50	-
3618	340994,98	1340144,08	Картометрический метод	2,50	-
3619	341004,39	1340120,55	Картометрический метод	2,50	-
3620	341003,87	1340110,95	Картометрический метод	2,50	-
3621	341001,71	1340070,87	Картометрический метод	2,50	-
3622	341001,57	1340068,32	Картометрический метод	2,50	-
3623	341015,22	1340046,21	Картометрический метод	2,50	-
3624	341037,17	1340035,08	Картометрический метод	2,50	-
3625	341037,6	1340034,86	Картометрический метод	2,50	-
3626	341046,77	1340030,21	Картометрический метод	2,50	-
3627	341082,89	1340023,79	Картометрический метод	2,50	-
3628	341118,2	1340013,44	Картометрический метод	2,50	-
3629	341117,73	1339993,68	Картометрический метод	2,50	-
3630	341114,9	1339966,86	Картометрический метод	2,50	-
3631	341102,19	1339953,69	Картометрический метод	2,50	-
3632	341091,36	1339932,04	Картометрический метод	2,50	-
3633	341089,23	1339912,27	Картометрический метод	2,50	-
3634	341088,07	1339901,46	Картометрический метод	2,50	-
3635	341094,19	1339877,93	Картометрический метод	2,50	-
3636	341119,04	1339852,69	Картометрический метод	2,50	-
3637	341138,35	1339831,52	Картометрический метод	2,50	-
3638	341148,7	1339801,88	Картометрический метод	2,50	-
3639	341167,53	1339781,17	Картометрический метод	2,50	-
3640	341178,36	1339752,47	Картометрический метод	2,50	-

Сведения о местоположении границ объекта

3641	341191,08	1339705,11	Картометрический метод	2,50	-
3642	341138,35	1339692,88	Картометрический метод	2,50	-
3643	341141,17	1339612,42	Картометрический метод	2,50	-
3644	341163,3	1339613,83	Картометрический метод	2,50	-
3645	341166,13	1339580,42	Картометрический метод	2,50	-
3646	341153,23	1339579,11	Картометрический метод	2,50	-
3647	341149,34	1339529,83	Картометрический метод	2,50	-
3648	341131,23	1339527,54	Картометрический метод	2,50	-
3649	341139,47	1339419,73	Картометрический метод	2,50	-
3650	341142,93	1339393,77	Картометрический метод	2,50	-
3651	341137,65	1339365,93	Картометрический метод	2,50	-
3652	341061,31	1339360,43	Картометрический метод	2,50	-
3653	341095,97	1339228,76	Картометрический метод	2,50	-
3654	341102,27	1339160,8	Картометрический метод	2,50	-
3655	341124,81	1339164,11	Картометрический метод	2,50	-
3656	341145,72	1339168,81	Картометрический метод	2,50	-
3657	341272,54	1339199,08	Картометрический метод	2,50	-
3658	341426,11	1339236,13	Картометрический метод	2,50	-
3659	341488,15	1339255,14	Картометрический метод	2,50	-
3660	341510,94	1339261,71	Картометрический метод	2,50	-
3661	341548,8	1339273,69	Картометрический метод	2,50	-
3662	341656,22	1339316,97	Картометрический метод	2,50	-
3663	341716,27	1339342,18	Картометрический метод	2,50	-
3664	341771,47	1339361,47	Картометрический метод	2,50	-
3665	341941,4	1339416,26	Картометрический метод	2,50	-
3666	342041,79	1339452,06	Картометрический метод	2,50	-
3667	342073,03	1339464,94	Картометрический метод	2,50	-
3668	342110,42	1339495,47	Картометрический метод	2,50	-
3669	342135,76	1339520,16	Картометрический метод	2,50	-
3670	342260,95	1339628,04	Картометрический метод	2,50	-
3671	342441,36	1339774,49	Картометрический метод	2,50	-
3672	342493,56	1339812,46	Картометрический метод	2,50	-
3673	343034,94	1340218,12	Картометрический метод	2,50	-
3674	343096,15	1340245,36	Картометрический метод	2,50	-
3675	343704,69	1340378,2	Картометрический метод	2,50	-
3676	343760,35	1340383,64	Картометрический метод	2,50	-
3677	343810,04	1340377,58	Картометрический метод	2,50	-
3678	344178,64	1340325,53	Картометрический метод	2,50	-
3679	344303,67	1340301,19	Картометрический метод	2,50	-
3680	344420	1340280,13	Картометрический метод	2,50	-
3681	344428,48	1340278,64	Картометрический метод	2,50	-
3682	344426,97	1340289,4	Картометрический метод	2,50	-
3683	344464,12	1340429,44	Картометрический метод	2,50	-
3684	344498,1	1340431,36	Картометрический метод	2,50	-
3685	344547,19	1340410,25	Картометрический метод	2,50	-
3686	344604,3	1340386,45	Картометрический метод	2,50	-
3687	344650,71	1340366,51	Картометрический метод	2,50	-
3688	344673,92	1340421,84	Картометрический метод	2,50	-
3689	344704,56	1340418,27	Картометрический метод	2,50	-
3690	344742,8	1340406,54	Картометрический метод	2,50	-
3691	344743	1340406,52	Картометрический метод	2,50	-

Сведения о местоположении границ объекта

3692	344774,76	1340396,66	Картометрический метод	2,50	-
3693	344833,83	1340388,99	Картометрический метод	2,50	-
3694	344880,59	1340396,43	Картометрический метод	2,50	-
3695	344901,52	1340406,9	Картометрический метод	2,50	-
3696	344919,43	1340410,62	Картометрический метод	2,50	-
3697	344943,62	1340405,5	Картометрический метод	2,50	-
3698	344965,83	1340405,73	Картометрический метод	2,50	-
3699	344993,51	1340407,82	Картометрический метод	2,50	-
3700	345023,74	1340404,33	Картометрический метод	2,50	-
3701	345094,47	1340417,56	Картометрический метод	2,50	-
3702	345115,73	1340421,54	Картометрический метод	2,50	-
3703	345123,3	1340422,95	Картометрический метод	2,50	-
3704	345123,99	1340445,74	Картометрический метод	2,50	-
3705	345141,9	1340444,58	Картометрический метод	2,50	-
3706	345174,05	1340447,13	Картометрический метод	2,50	-
3707	345241,38	1340464,37	Картометрический метод	2,50	-
3708	345241,58	1340464,41	Картометрический метод	2,50	-
3709	345317,85	1340476,1	Картометрический метод	2,50	-
3710	345318,05	1340476,13	Картометрический метод	2,50	-
3711	345324,78	1340479,1	Картометрический метод	2,50	-
3712	345341,88	1340480,7	Картометрический метод	2,50	-
3713	345364,02	1340475,51	Картометрический метод	2,50	-
3714	345382,71	1340475,51	Картометрический метод	2,50	-
3715	345391,7	1340472,05	Картометрический метод	2,50	-
3716	345399,54	1340447,47	Картометрический метод	2,50	-
3717	345399,57	1340447,28	Картометрический метод	2,50	-
3718	345412,37	1340375,28	Картометрический метод	2,50	-
3719	345412,4	1340375,08	Картометрический метод	2,50	-
3720	345413,36	1340369,6	Картометрический метод	2,50	-
3721	345422,99	1340371,15	Картометрический метод	2,50	-
3722	345424,72	1340344,47	Картометрический метод	2,50	-
3723	345439,48	1340312,28	Картометрический метод	2,50	-
3724	345439,51	1340312,08	Картометрический метод	2,50	-
3725	345440,99	1340303,12	Картометрический метод	2,50	-
3726	345425,64	1340300,58	Картометрический метод	2,50	-
3727	345425,68	1340300,38	Картометрический метод	2,50	-
3728	345441,03	1340302,93	Картометрический метод	2,50	-
3729	345448,78	1340256,1	Картометрический метод	2,50	-
3730	345448,81	1340255,91	Картометрический метод	2,50	-
3731	345458,32	1340200,16	Картометрический метод	2,50	-
3732	345458,36	1340199,96	Картометрический метод	2,50	-
3733	345453,1	1340167,53	Картометрический метод	2,50	-
3734	345434,52	1340145,64	Картометрический метод	2,50	-
3735	345416,42	1340081,32	Картометрический метод	2,50	-
3736	345477,7	1340064,07	Картометрический метод	2,50	-
3737	345625,03	1340013,65	Картометрический метод	2,50	-
3738	345720,54	1339973,85	Картометрический метод	2,50	-
3739	345813,83	1339927,18	Картометрический метод	2,50	-
3740	345834,87	1339955,61	Картометрический метод	2,50	-
3741	345851,14	1339976,89	Картометрический метод	2,50	-
3742	345869,98	1340001,98	Картометрический метод	2,50	-

Сведения о местоположении границ объекта

3743	345889,08	1340025,34	Картометрический метод	2,50	-
3744	345902,08	1340039,41	Картометрический метод	2,50	-
3745	345915,92	1340052,87	Картометрический метод	2,50	-
3746	345930,74	1340067,8	Картометрический метод	2,50	-
3747	345943,17	1340079,14	Картометрический метод	2,50	-
3748	345956,47	1340088,94	Картометрический метод	2,50	-
3749	345977,76	1340102,61	Картометрический метод	2,50	-
3750	345997,31	1340114,94	Картометрический метод	2,50	-
3751	346018,62	1340128,08	Картометрический метод	2,50	-
3752	346028,75	1340134,14	Картометрический метод	2,50	-
3753	346031,18	1340130,59	Картометрический метод	2,50	-
3754	346044,63	1340114,48	Картометрический метод	2,50	-
3755	346062,54	1340127,83	Картометрический метод	2,50	-
3756	346078,62	1340140,77	Картометрический метод	2,50	-
3757	346109,15	1340175,82	Картометрический метод	2,50	-
3758	346149,45	1340195,84	Картометрический метод	2,50	-
3759	346198,89	1340096,35	Картометрический метод	2,50	-
3760	346226,75	1340040,28	Картометрический метод	2,50	-
3761	346252,96	1340050,96	Картометрический метод	2,50	-
3762	346253,97	1340054,41	Картометрический метод	2,50	-
3763	346218,56	1340205,01	Картометрический метод	2,50	-
3764	346205,8	1340243,69	Картометрический метод	2,50	-
3765	346147,01	1340489,8	Картометрический метод	2,50	-
3766	346085,16	1340710,67	Картометрический метод	2,50	-
3767	346008,55	1341017,27	Картометрический метод	2,50	-
3768	345955,12	1341219,14	Картометрический метод	2,50	-
3769	345913,23	1341390,12	Картометрический метод	2,50	-
3770	345908,73	1341394,95	Картометрический метод	2,50	-
3771	345877,42	1341508,5	Картометрический метод	2,50	-
3772	345850,1	1341604,35	Картометрический метод	2,50	-
3773	345809,35	1341731,65	Картометрический метод	2,50	-
3774	345756,64	1341870,62	Картометрический метод	2,50	-
3775	345730,75	1341935,38	Картометрический метод	2,50	-
3776	345725,83	1341947,84	Картометрический метод	2,50	-
3777	345670,87	1342063,9	Картометрический метод	2,50	-
3778	345616,17	1342172,24	Картометрический метод	2,50	-
3779	345564,11	1342261,16	Картометрический метод	2,50	-
3780	345509,83	1342352,26	Картометрический метод	2,50	-
3781	345465,34	1342422,29	Картометрический метод	2,50	-
3782	345438,53	1342458,3	Картометрический метод	2,50	-
3783	345355,02	1342572,39	Картометрический метод	2,50	-
3784	345330,39	1342603,54	Картометрический метод	2,50	-
3785	345195,8	1342762,58	Картометрический метод	2,50	-
3786	345091,67	1342867,71	Картометрический метод	2,50	-
3787	344986,13	1342970,11	Картометрический метод	2,50	-
3788	344872,6	1343066,79	Картометрический метод	2,50	-
3789	344778,53	1343140,08	Картометрический метод	2,50	-
3790	344542,18	1343312,06	Картометрический метод	2,50	-
3791	344539,43	1343314,1	Картометрический метод	2,50	-
3792	344128,28	1343613,9	Картометрический метод	2,50	-
3793	343861,46	1343809,71	Картометрический метод	2,50	-

Сведения о местоположении границ объекта

3794	343385,24	1344165,47	Картометрический метод	2,50	-
3795	343208,24	1344306,06	Картометрический метод	2,50	-
3796	343024,34	1344464,17	Картометрический метод	2,50	-
3797	343019,51	1344467,8	Картометрический метод	2,50	-
3798	343011,49	1344466,71	Картометрический метод	2,50	-
3799	342985,12	1344441,21	Картометрический метод	2,50	-
3800	342970,61	1344444,01	Картометрический метод	2,50	-
3801	342949,29	1344463,67	Картометрический метод	2,50	-
3802	342980,42	1344494,31	Картометрический метод	2,50	-
3803	342980,68	1344499,3	Картометрический метод	2,50	-
3804	342975,39	1344507,16	Картометрический метод	2,50	-
3805	342827,12	1344642,25	Картометрический метод	2,50	-
3806	342729,12	1344581,99	Картометрический метод	2,50	-
3807	342727,49	1344660,21	Картометрический метод	2,50	-
3808	342717,86	1344749,2	Картометрический метод	2,50	-
3809	342647,49	1344821,02	Картометрический метод	2,50	-
3810	342494,35	1344985,49	Картометрический метод	2,50	-
3811	342436,42	1345048,81	Картометрический метод	2,50	-
3812	342147,87	1344919,12	Картометрический метод	2,50	-
3813	342154,8	1344905,33	Картометрический метод	2,50	-
3814	342155,56	1344861,93	Картометрический метод	2,50	-
3815	342151,82	1344815,3	Картометрический метод	2,50	-
3816	342075,22	1344621,4	Картометрический метод	2,50	-
3817	342060,93	1344561,67	Картометрический метод	2,50	-
3818	342048,37	1344446,27	Картометрический метод	2,50	-
3819	342042,73	1344306,64	Картометрический метод	2,50	-
3820	342047,24	1344269,78	Картометрический метод	2,50	-
3821	342057,67	1344241,27	Картометрический метод	2,50	-
3822	342074,15	1344212,24	Картометрический метод	2,50	-
3823	342099,19	1344188,42	Картометрический метод	2,50	-
3824	342128,39	1344173,03	Картометрический метод	2,50	-
3825	342222,28	1344154,89	Картометрический метод	2,50	-
3826	342281,65	1344127,4	Картометрический метод	2,50	-
3827	342325,42	1344094,82	Картометрический метод	2,50	-
3828	342346,3	1344086,35	Картометрический метод	2,50	-
3829	342406,98	1344070,67	Картометрический метод	2,50	-
3830	342486,19	1344065,81	Картометрический метод	2,50	-
3831	342504,6	1344058,62	Картометрический метод	2,50	-
3832	342518,08	1344046,42	Картометрический метод	2,50	-
3833	342528,69	1344016,55	Картометрический метод	2,50	-
3834	342523,93	1343925,62	Картометрический метод	2,50	-
3835	342520,79	1343919	Картометрический метод	2,50	-
3836	342513,86	1343918,62	Картометрический метод	2,50	-
3837	342505,29	1343947,48	Картометрический метод	2,50	-
3838	342498,63	1343951,56	Картометрический метод	2,50	-
3839	342490,68	1343948,86	Картометрический метод	2,50	-
3840	342471,29	1343915,03	Картометрический метод	2,50	-
3841	342460,79	1343869,95	Картометрический метод	2,50	-
3842	342443,95	1343824,63	Картометрический метод	2,50	-
3843	342424,31	1343784,74	Картометрический метод	2,50	-
3844	342388,41	1343719,23	Картометрический метод	2,50	-

Сведения о местоположении границ объекта

3845	342369,39	1343670,21	Картометрический метод	2,50	-
3846	342359,09	1343605,9	Картометрический метод	2,50	-
3847	342360,55	1343490,76	Картометрический метод	2,50	-
3848	342351,49	1343443,85	Картометрический метод	2,50	-
3849	342335,66	1343416,44	Картометрический метод	2,50	-
3850	342331,8	1343402,95	Картометрический метод	2,50	-
3851	342322,05	1343381,61	Картометрический метод	2,50	-
3852	342316,74	1343375,51	Картометрический метод	2,50	-
3853	342309,86	1343374,29	Картометрический метод	2,50	-
3854	342303,21	1343378,61	Картометрический метод	2,50	-
3855	342301,78	1343386,77	Картометрический метод	2,50	-
3856	342296,75	1343393,3	Картометрический метод	2,50	-
3857	342289,06	1343396,92	Картометрический метод	2,50	-
3858	342274,99	1343399,03	Картометрический метод	2,50	-
3859	342238,5	1343391,46	Картометрический метод	2,50	-
3860	342211,16	1343378,96	Картометрический метод	2,50	-
3861	342182,54	1343359,94	Картометрический метод	2,50	-
3862	342161,95	1343333,49	Картометрический метод	2,50	-
3863	342150,72	1343325,11	Картометрический метод	2,50	-
3864	342136,86	1343320,39	Картометрический метод	2,50	-
3865	342119,23	1343322,14	Картометрический метод	2,50	-
3866	342108,92	1343317,52	Картометрический метод	2,50	-
3867	342099,64	1343307,29	Картометрический метод	2,50	-
3868	342096,05	1343294,29	Картометрический метод	2,50	-
3869	342108,75	1343247,89	Картометрический метод	2,50	-
3870	342107,37	1343220,97	Картометрический метод	2,50	-
3871	342085,24	1343163,99	Картометрический метод	2,50	-
3872	342048,5	1343102,57	Картометрический метод	2,50	-
3873	342029,49	1343035,59	Картометрический метод	2,50	-
3874	342004,49	1342928,9	Картометрический метод	2,50	-
3875	342003,13	1342896,59	Картометрический метод	2,50	-
3876	342007,2	1342873,15	Картометрический метод	2,50	-
3877	341999,91	1342856,26	Картометрический метод	2,50	-
3878	341984,98	1342844,24	Картометрический метод	2,50	-
3879	341973,74	1342841,43	Картометрический метод	2,50	-
3880	341960,3	1342846,55	Картометрический метод	2,50	-
3881	341933,74	1342870,43	Картометрический метод	2,50	-
3882	341920,97	1342873,5	Картометрический метод	2,50	-
3883	341904,45	1342871,67	Картометрический метод	2,50	-
3884	341891,35	1342860,84	Картометрический метод	2,50	-
3885	341864,97	1342817,19	Картометрический метод	2,50	-
3886	341850,15	1342803,83	Картометрический метод	2,50	-
3887	341834,02	1342799,2	Картометрический метод	2,50	-
3888	341800,3	1342800,24	Картометрический метод	2,50	-
3889	341787,23	1342796,24	Картометрический метод	2,50	-
3890	341772,94	1342781,29	Картометрический метод	2,50	-
3891	341766,11	1342763,37	Картометрический метод	2,50	-
3892	341763,79	1342735,39	Картометрический метод	2,50	-
3893	341766,21	1342711,77	Картометрический метод	2,50	-
3894	341776,05	1342693,15	Картометрический метод	2,50	-
3895	341768,69	1342642,89	Картометрический метод	2,50	-

Сведения о местоположении границ объекта

3896	341760,26	1342636,88	Картометрический метод	2,50	-
3897	341752,34	1342626,63	Картометрический метод	2,50	-
3898	341747,76	1342613,26	Картометрический метод	2,50	-
3899	341749,15	1342581,5	Картометрический метод	2,50	-
3900	341760,89	1342548,12	Картометрический метод	2,50	-
3901	341772,69	1342499,09	Картометрический метод	2,50	-
3902	341787,65	1342464,06	Картометрический метод	2,50	-
3903	341787,66	1342446,36	Картометрический метод	2,50	-
3904	341784,89	1342440,66	Картометрический метод	2,50	-
3905	341777,61	1342435,91	Картометрический метод	2,50	-
3906	341751,59	1342436,5	Картометрический метод	2,50	-
3907	341745,99	1342429,66	Картометрический метод	2,50	-
3908	341742,84	1342414,47	Картометрический метод	2,50	-
3909	341737,47	1342408,61	Картометрический метод	2,50	-
3910	341728,6	1342405,8	Картометрический метод	2,50	-
3911	341687,47	1342403,55	Картометрический метод	2,50	-
3912	341671,48	1342397,65	Картометрический метод	2,50	-
3913	341634,05	1342366,35	Картометрический метод	2,50	-
3914	341619,74	1342344,95	Картометрический метод	2,50	-
3915	341618,63	1342325,47	Картометрический метод	2,50	-
3916	341625,53	1342314,35	Картометрический метод	2,50	-
3917	341648,41	1342305,04	Картометрический метод	2,50	-
3918	341666,98	1342301,73	Картометрический метод	2,50	-
3919	341676,13	1342296,79	Картометрический метод	2,50	-
3920	341681,52	1342289,46	Картометрический метод	2,50	-
3921	341680,51	1342271,1	Картометрический метод	2,50	-
3922	341665,43	1342229,87	Картометрический метод	2,50	-
3923	341635,95	1342204,44	Картометрический метод	2,50	-
3924	341612,42	1342195,53	Картометрический метод	2,50	-
3925	341555,14	1342192,64	Картометрический метод	2,50	-
3926	341543,54	1342187,32	Картометрический метод	2,50	-
3927	341536,02	1342176,5	Картометрический метод	2,50	-
3928	341533,55	1342166,49	Картометрический метод	2,50	-
3929	341540,41	1342155,08	Картометрический метод	2,50	-
3930	341550,26	1342148,84	Картометрический метод	2,50	-
3931	341563,11	1342147,79	Картометрический метод	2,50	-
3932	341593,01	1342160,95	Картометрический метод	2,50	-
3933	341611,71	1342160,66	Картометрический метод	2,50	-
3934	341618,21	1342146,98	Картометрический метод	2,50	-
3935	341613,26	1342113,56	Картометрический метод	2,50	-
3936	341645,47	1342081,2	Картометрический метод	2,50	-
3937	341658,37	1342057,08	Картометрический метод	2,50	-
3938	341658,17	1342041,68	Картометрический метод	2,50	-
3939	341653,7	1342027,47	Картометрический метод	2,50	-
3940	341630,03	1342007,64	Картометрический метод	2,50	-
3941	341598,29	1341986,72	Картометрический метод	2,50	-
3942	341581,95	1341970,97	Картометрический метод	2,50	-
3943	341562,17	1341939,94	Картометрический метод	2,50	-
3944	341550,3	1341928,3	Картометрический метод	2,50	-
3945	341501,93	1341908,85	Картометрический метод	2,50	-
3946	341478,96	1341909,82	Картометрический метод	2,50	-

Сведения о местоположении границ объекта

3947	341465,2	1341914,61	Картометрический метод	2,50	-
3948	341454,86	1341926,01	Картометрический метод	2,50	-
3949	341450,15	1341940,37	Картометрический метод	2,50	-
3950	341456,61	1341973,48	Картометрический метод	2,50	-
3951	341453,84	1341988,25	Картометрический метод	2,50	-
3952	341439,48	1342005,06	Картометрический метод	2,50	-
3953	341418,83	1342016,87	Картометрический метод	2,50	-
3954	341405,55	1342016,11	Картометрический метод	2,50	-
3955	341394,34	1342008,23	Картометрический метод	2,50	-
3956	341383,46	1341989,98	Картометрический метод	2,50	-
3957	341378,75	1341962,35	Картометрический метод	2,50	-
3958	341374,82	1341953,16	Картометрический метод	2,50	-
3959	341363,92	1341946,54	Картометрический метод	2,50	-
3960	341349,05	1341941,86	Картометрический метод	2,50	-
3961	341332,57	1341933,66	Картометрический метод	2,50	-
3962	341318,16	1341931,77	Картометрический метод	2,50	-
3963	341209,12	1341548,95	Картометрический метод	2,50	-
3964	341200,99	1341523,8	Картометрический метод	2,50	-
3965	340995,25	1341580,74	Картометрический метод	2,50	-
3966	339699,57	1342000,53	Картометрический метод	2,50	-
3967	339667,15	1342028,54	Картометрический метод	2,50	-
3968	339614,88	1342072,91	Картометрический метод	2,50	-
3969	339579,93	1342072,59	Картометрический метод	2,50	-
3970	339543,16	1342071,62	Картометрический метод	2,50	-
3971	338956,9	1342335,29	Картометрический метод	2,50	-
3972	338933,88	1342335,57	Картометрический метод	2,50	-
3973	338262,01	1342327,14	Картометрический метод	2,50	-
3974	338329,15	1342040,9	Картометрический метод	2,50	-
3975	338428,43	1341662,91	Картометрический метод	2,50	-
3976	338284,07	1341442,14	Картометрический метод	2,50	-
3977	338233,64	1341424,83	Картометрический метод	2,50	-
3978	338195,33	1341413,12	Картометрический метод	2,50	-
3979	338054,21	1341362,9	Картометрический метод	2,50	-
3980	338079,1	1341278,4	Картометрический метод	2,50	-
3981	338180,06	1341085,45	Картометрический метод	2,50	-
3982	338342,23	1340731,12	Картометрический метод	2,50	-
3983	338330,93	1340548,66	Картометрический метод	2,50	-
3984	338316,7	1340331,04	Картометрический метод	2,50	-
3985	338061,34	1340251,6	Картометрический метод	2,50	-
3986	338037,41	1340188,16	Картометрический метод	2,50	-
3987	337995,2	1340066,78	Картометрический метод	2,50	-
3988	337918,66	1339797,77	Картометрический метод	2,50	-
3989	337809,67	1339416,7	Картометрический метод	2,50	-
3990	337684,03	1339298,13	Картометрический метод	2,50	-
3991	337428,52	1339097,18	Картометрический метод	2,50	-
3992	337259,56	1338941,9	Картометрический метод	2,50	-
3993	336989,4	1338829,07	Картометрический метод	2,50	-
3994	336820,38	1338799,64	Картометрический метод	2,50	-
3995	336721,65	1338781,12	Картометрический метод	2,50	-
3996	336721,39	1338740,8	Картометрический метод	2,50	-
3997	336730,67	1338670,55	Картометрический метод	2,50	-

Сведения о местоположении границ объекта

3998	336646,97	1338521,76	Картометрический метод	2,50	-
3999	336577,34	1338467,44	Картометрический метод	2,50	-
4000	336523,01	1338434,45	Картометрический метод	2,50	-
4001	336434,82	1338401,08	Картометрический метод	2,50	-
4002	336371,23	1338396,2	Картометрический метод	2,50	-
4003	336335,47	1338402,03	Картометрический метод	2,50	-
4004	336319,21	1338430,79	Картометрический метод	2,50	-
4005	336301,26	1338447,14	Картометрический метод	2,50	-
4006	336240,69	1338448,89	Картометрический метод	2,50	-
4007	336148,74	1338475,32	Картометрический метод	2,50	-
4008	336088,88	1338464,83	Картометрический метод	2,50	-
4009	336067,39	1338479,14	Картометрический метод	2,50	-
4010	336026,94	1338481,85	Картометрический метод	2,50	-
4011	335991,9	1338447	Картометрический метод	2,50	-
4012	335971,05	1338437,39	Картометрический метод	2,50	-
4013	335936	1338437,72	Картометрический метод	2,50	-
4014	335883,13	1338472,56	Картометрический метод	2,50	-
4015	335833,4	1338477,77	Картометрический метод	2,50	-
4016	335714,11	1338475,61	Картометрический метод	2,50	-
4017	335503,7	1338600,24	Картометрический метод	2,50	-
4018	335437,49	1338635,45	Картометрический метод	2,50	-
4019	335394,04	1338647	Картометрический метод	2,50	-
4020	335380,86	1338664,3	Картометрический метод	2,50	-
4021	335333,28	1338799,55	Картометрический метод	2,50	-
4022	335322,77	1338729,77	Картометрический метод	2,50	-
4023	335316,86	1338709,14	Картометрический метод	2,50	-
4024	335277,69	1338574,67	Картометрический метод	2,50	-
4025	335203,18	1338464,38	Картометрический метод	2,50	-
4026	335303,07	1338071,54	Картометрический метод	2,50	-
4027	334900,36	1338040,12	Картометрический метод	2,50	-
4028	334411,52	1338010,1	Картометрический метод	2,50	-
4029	334540,45	1337777,78	Картометрический метод	2,50	-
4030	334561,81	1337741,51	Картометрический метод	2,50	-
4031	334654,9	1337578,77	Картометрический метод	2,50	-
4032	334686,28	1337579,97	Картометрический метод	2,50	-
4033	334707,96	1337573,29	Картометрический метод	2,50	-
4034	334708,52	1337475,68	Картометрический метод	2,50	-
4035	334696,42	1337359,52	Картометрический метод	2,50	-
4036	334682,38	1337316,9	Картометрический метод	2,50	-
4037	334653,64	1337267,34	Картометрический метод	2,50	-
4038	334619,64	1337238,17	Картометрический метод	2,50	-
4039	334583,74	1337223,83	Картометрический метод	2,50	-
4040	334535,58	1337200,3	Картометрический метод	2,50	-
4041	334506,51	1337177,04	Картометрический метод	2,50	-
4042	334485,93	1337141,54	Картометрический метод	2,50	-
4043	334468,66	1337124,98	Картометрический метод	2,50	-
4044	334449,19	1337115,72	Картометрический метод	2,50	-
4045	334402,24	1337104,02	Картометрический метод	2,50	-
4046	334372,94	1337100,93	Картометрический метод	2,50	-
4047	334343,32	1337107,22	Картометрический метод	2,50	-
4048	334301,49	1337123,04	Картометрический метод	2,50	-

Сведения о местоположении границ объекта

4049	334227,91	1337162,87	Картометрический метод	2,50	-
4050	334202,41	1337169,73	Картометрический метод	2,50	-
4051	334182,76	1337168,01	Картометрический метод	2,50	-
4052	334157,53	1337150,36	Картометрический метод	2,50	-
4053	334135,68	1337127,51	Картометрический метод	2,50	-
4054	334120,17	1337100,6	Картометрический метод	2,50	-
4055	334093,51	1337032,05	Картометрический метод	2,50	-
4056	334068,48	1336989,35	Картометрический метод	2,50	-
4057	334030,87	1336942,87	Картометрический метод	2,50	-
4058	333971,42	1336890,82	Картометрический метод	2,50	-
4059	333947,71	1336876,03	Картометрический метод	2,50	-
4060	333926,01	1336855,64	Картометрический метод	2,50	-
4061	333869,29	1336813,03	Картометрический метод	2,50	-
4062	333808,87	1336772,52	Картометрический метод	2,50	-
4063	333826,67	1336779,73	Картометрический метод	2,50	-
4064	333855,89	1336796,35	Картометрический метод	2,50	-
4065	333888,76	1336812,76	Картометрический метод	2,50	-
4066	333900,42	1336800,49	Картометрический метод	2,50	-
4067	333913,6	1336804,78	Картометрический метод	2,50	-
4068	333924,64	1336794,97	Картометрический метод	2,50	-
4069	333941,8	1336774,74	Картометрический метод	2,50	-
4070	333952,84	1336756,34	Картометрический метод	2,50	-
4071	333968,17	1336724,46	Картометрический метод	2,50	-
4072	333971,24	1336709,44	Картометрический метод	2,50	-
4073	334032,95	1336727,57	Картометрический метод	2,50	-
4074	334087,3	1336754,13	Картометрический метод	2,50	-
4075	334124,71	1336783,03	Картометрический метод	2,50	-
4076	334433,91	1337021,89	Картометрический метод	2,50	-
4077	334670,1	1337140,09	Картометрический метод	2,50	-
4078	334636,28	1337207,6	Картометрический метод	2,50	-
4079	334697,75	1337244,22	Картометрический метод	2,50	-
4080	334727,76	1337244,81	Картометрический метод	2,50	-
4081	334765,28	1337280,05	Картометрический метод	2,50	-
4082	334848,83	1337328,72	Картометрический метод	2,50	-
4083	334867,09	1337288,8	Картометрический метод	2,50	-
4084	334892,19	1337300,21	Картометрический метод	2,50	-
4085	334918,36	1337302,5	Картометрический метод	2,50	-
4086	334931,89	1337281,52	Картометрический метод	2,50	-
4087	335013,62	1337331,7	Картометрический метод	2,50	-
4088	335005,26	1337342,73	Картометрический метод	2,50	-
4089	335020,85	1337351,85	Картометрический метод	2,50	-
4090	335030,26	1337340,71	Картометрический метод	2,50	-
4091	335059,36	1337356,96	Картометрический метод	2,50	-
4092	335054,22	1337429,65	Картометрический метод	2,50	-
4093	335093,59	1337429,65	Картометрический метод	2,50	-
4094	335096,28	1337355,25	Картометрический метод	2,50	-
4095	335079,54	1337355,63	Картометрический метод	2,50	-
4096	335064,28	1337334,34	Картометрический метод	2,50	-
4097	334936,61	1337262,27	Картометрический метод	2,50	-
4098	334981,12	1337185,1	Картометрический метод	2,50	-
4099	334994,05	1337150,13	Картометрический метод	2,50	-

Сведения о местоположении границ объекта

4100	334996,34	1337126,56	Картометрический метод	2,50	-
4101	334951,94	1337106,03	Картометрический метод	2,50	-
4102	334901,35	1337178,64	Картометрический метод	2,50	-
4103	334880,81	1337165,72	Картометрический метод	2,50	-
4104	334864,94	1337195,28	Картометрический метод	2,50	-
4105	334854,67	1337212,39	Картометрический метод	2,50	-
4106	334811,69	1337187,68	Картометрический метод	2,50	-
4107	334445,95	1337005,52	Картометрический метод	2,50	-
4108	334137	1336769	Картометрический метод	2,50	-
4109	334095	1336739	Картометрический метод	2,50	-
4110	334042	1336711	Картометрический метод	2,50	-
4111	333978,23	1336692,27	Картометрический метод	2,50	-
4112	333772,09	1336575,37	Картометрический метод	2,50	-
4113	333797,05	1336529,04	Картометрический метод	2,50	-
4114	333771,64	1336508,55	Картометрический метод	2,50	-
4115	333698,99	1336462,66	Картометрический метод	2,50	-
4116	333690,07	1336459,55	Картометрический метод	2,50	-
4117	333679,38	1336475,14	Картометрический метод	2,50	-
4118	333775,65	1336545,08	Картометрический метод	2,50	-
4119	333721,72	1336637,29	Картометрический метод	2,50	-
4120	333732,86	1336655,11	Картометрический метод	2,50	-
4121	333735,09	1336671,15	Картометрический метод	2,50	-
4122	333761,39	1336695,65	Картометрический метод	2,50	-
4123	333764,4	1336715,57	Картометрический метод	2,50	-
4124	333748,09	1336774,19	Картометрический метод	2,50	-
4125	333752,16	1336773,65	Картометрический метод	2,50	-
4126	333733,79	1336792,4	Картометрический метод	2,50	-
4127	333723,09	1336817,16	Картометрический метод	2,50	-
4128	333716,09	1336814,62	Картометрический метод	2,50	-
4129	333709,04	1336752,93	Картометрический метод	2,50	-
4130	333568,27	1336719,58	Картометрический метод	2,50	-
4131	333569,43	1336689,55	Картометрический метод	2,50	-
4132	332953,66	1336545,38	Картометрический метод	2,50	-
4133	332460,63	1336025,72	Картометрический метод	2,50	-
4134	332224,8	1335865,95	Картометрический метод	2,50	-
4135	332363	1334534,46	Картометрический метод	2,50	-
4136	332828,91	1334583,29	Картометрический метод	2,50	-
4137	333023,2	1334581,51	Картометрический метод	2,50	-
4138	333430,54	1334577,78	Картометрический метод	2,50	-
4139	333786,69	1334575,66	Картометрический метод	2,50	-
4140	333790,5	1334140,65	Картометрический метод	2,50	-
4141	333628,12	1333362,22	Картометрический метод	2,50	-
4142	333639,57	1333131,57	Картометрический метод	2,50	-
4143	334333,63	1333225,27	Картометрический метод	2,50	-
4144	334616,85	1333271,91	Картометрический метод	2,50	-
4145	335203,64	1333379,6	Картометрический метод	2,50	-
4146	335229,28	1333384,48	Картометрический метод	2,50	-
4147	335566,99	1333448,71	Картометрический метод	2,50	-
4148	335818,98	1333495,44	Картометрический метод	2,50	-
4149	335858,01	1332882,7	Картометрический метод	2,50	-
4150	335880,99	1332865,29	Картометрический метод	2,50	-

Сведения о местоположении границ объекта

4151	335939,31	1332629,04	Картометрический метод	2,50	-
4152	336040,1	1332287,09	Картометрический метод	2,50	-
4153	336064,05	1332207,83	Картометрический метод	2,50	-
4154	336926,26	1332265,15	Картометрический метод	2,50	-
4155	337213,08	1332290,89	Картометрический метод	2,50	-
4156	337671,23	1332331,64	Картометрический метод	2,50	-
4157	337793,04	1332338,29	Картометрический метод	2,50	-
4158	338071,83	1332346,18	Картометрический метод	2,50	-
4159	338649,92	1332350,14	Картометрический метод	2,50	-
4160	339160,36	1332362,52	Картометрический метод	2,50	-
4161	339198,57	1332363,45	Картометрический метод	2,50	-
4162	339207,5	1332199,99	Картометрический метод	2,50	-
4163	339239,47	1332094,94	Картометрический метод	2,50	-
4164	339242,01	1332002,08	Картометрический метод	2,50	-
4165	339250,13	1331960,47	Картометрический метод	2,50	-
4166	339226,59	1331879,03	Картометрический метод	2,50	-
4167	339223,2	1331827,94	Картометрический метод	2,50	-
4168	339198,17	1331781,26	Картометрический метод	2,50	-
4169	339191,4	1331712,58	Картометрический метод	2,50	-
4170	339180,2	1331683,39	Картометрический метод	2,50	-
4171	339151,44	1331646,52	Картометрический метод	2,50	-
4172	339130,13	1331594,08	Картометрический метод	2,50	-
4173	339106,45	1331508,49	Картометрический метод	2,50	-
4174	339084,12	1331467,56	Картометрический метод	2,50	-
4175	339075,32	1331428,65	Картометрический метод	2,50	-
4176	338992,1	1331361,33	Картометрический метод	2,50	-
4177	338981,95	1331337,99	Картометрический метод	2,50	-
4178	338989,05	1331307,88	Картометрический метод	2,50	-
4179	338986,69	1331270,66	Картометрический метод	2,50	-
4180	338962,67	1331210,11	Картометрический метод	2,50	-
4181	338931,88	1331159,7	Картометрический метод	2,50	-
4182	338923,42	1331114,03	Картометрический метод	2,50	-
4183	338902,11	1331079,52	Картометрический метод	2,50	-
4184	338886,21	1331038,92	Картометрический метод	2,50	-
4185	338870,31	1331012,2	Картометрический метод	2,50	-
4186	338863,88	1330986,83	Картометрический метод	2,50	-
4187	340278,91	1330963,5	Картометрический метод	2,50	-
4188	340271,77	1330915,76	Картометрический метод	2,50	-
4189	340244,37	1330879,9	Картометрический метод	2,50	-
4190	340210,89	1330809,58	Картометрический метод	2,50	-
4191	340204,02	1330779,69	Картометрический метод	2,50	-
4192	340185,38	1330751,42	Картометрический метод	2,50	-
4193	340190,79	1330721,35	Картометрический метод	2,50	-
4194	340173,65	1330687,07	Картометрический метод	2,50	-
4195	340169,44	1330660,9	Картометрический метод	2,50	-
4196	340156,21	1330634,74	Картометрический метод	2,50	-
4197	340169,44	1330577,61	Картометрический метод	2,50	-
4198	340152	1330527,99	Картометрический метод	2,50	-
4199	340130,34	1330490,7	Картометрический метод	2,50	-
4200	340102,38	1330442,59	Картометрический метод	2,50	-
4201	340102,38	1330386,05	Картометрический метод	2,50	-

Сведения о местоположении границ объекта

4202	340083,43	1330346,96	Картометрический метод	2,50	-
4203	340077,72	1330318,39	Картометрический метод	2,50	-
4204	340106,89	1330251,63	Картометрический метод	2,50	-
4205	340107,19	1330193,29	Картометрический метод	2,50	-
4206	340122,83	1330159,61	Картометрический метод	2,50	-
4207	340153,5	1330123,23	Картометрический метод	2,50	-
4208	340163,72	1330085,04	Картометрический метод	2,50	-
4209	340161,62	1330036,02	Картометрический метод	2,50	-
4210	340198,91	1329983,69	Картометрический метод	2,50	-
4211	340207,93	1329950,31	Картометрический метод	2,50	-
4212	340198,31	1329886,26	Картометрический метод	2,50	-
4213	340208,83	1329831,53	Картометрический метод	2,50	-
4214	340182,56	1329574,47	Картометрический метод	2,50	-
4215	340167,72	1329506,99	Картометрический метод	2,50	-
4216	340161,1	1329454,36	Картометрический метод	2,50	-
4217	340112,09	1329374,07	Картометрический метод	2,50	-
4218	340101,86	1329313,02	Картометрический метод	2,50	-
4219	340081,42	1329286,86	Картометрический метод	2,50	-
4220	340030,59	1329257,39	Картометрический метод	2,50	-
4221	340008,04	1329202,06	Картометрический метод	2,50	-
4222	339988,19	1329131,39	Картометрический метод	2,50	-
4223	339951,81	1329073,05	Картометрический метод	2,50	-
4224	339931,66	1328982,54	Картометрический метод	2,50	-
4225	339950	1328935,93	Картометрический метод	2,50	-
4226	339944,29	1328898,94	Картометрический метод	2,50	-
4227	339961,13	1328850,83	Картометрический метод	2,50	-
4228	339938,58	1328772,04	Картометрический метод	2,50	-
4229	339938,88	1328711,29	Картометрический метод	2,50	-
4230	339960,23	1328649,95	Картометрический метод	2,50	-
4231	339950,37	1328610,14	Картометрический метод	2,50	-
4232	339947,67	1328573,6	Картометрический метод	2,50	-
4233	339927,82	1328529,85	Картометрический метод	2,50	-
4234	339942,25	1328474,37	Картометрический метод	2,50	-
4235	339916,09	1328449,11	Картометрический метод	2,50	-
4236	339902,11	1328375,58	Картометрический метод	2,50	-
4237	339898,1	1328317,32	Картометрический метод	2,50	-
4238	339881,86	1328287,55	Картометрический метод	2,50	-
4239	339941,2	1328202,13	Картометрический метод	2,50	-
4240	339988,56	1328130,41	Картометрический метод	2,50	-
4241	340135,12	1327956,82	Картометрический метод	2,50	-
4242	340185,49	1327815,68	Картометрический метод	2,50	-
2934	340208,7	1327797,98	Картометрический метод	2,50	-
4243	344705,04	1340751,14	Картометрический метод	2,50	-
4244	344759,44	1340794,27	Картометрический метод	2,50	-
4245	344781,79	1340837,11	Картометрический метод	2,50	-
4246	344786,53	1340895,24	Картометрический метод	2,50	-
4247	344758,84	1341012,49	Картометрический метод	2,50	-
4248	344736,33	1341011,77	Картометрический метод	2,50	-
4249	344512,18	1341007,72	Картометрический метод	2,50	-
4250	344362,81	1340994,83	Картометрический метод	2,50	-

Сведения о местоположении границ объекта

4251	344167,8	1340992,47	Картометрический метод	2,50	-
4252	344076,61	1340983,5	Картометрический метод	2,50	-
4253	343938,4	1340975,33	Картометрический метод	2,50	-
4254	343901,13	1340970,56	Картометрический метод	2,50	-
4255	343897,26	1340963,66	Картометрический метод	2,50	-
4256	343857,57	1340899,5	Картометрический метод	2,50	-
4257	343843,02	1340786,39	Картометрический метод	2,50	-
4258	343843,02	1340728,85	Картометрический метод	2,50	-
4259	343882,71	1340696,43	Картометрический метод	2,50	-
4260	343840,37	1340676,59	Картометрический метод	2,50	-
4261	343838,06	1340604	Картометрический метод	2,50	-
4262	343957,79	1340582,82	Картометрический метод	2,50	-
4263	344166,17	1340590,73	Картометрический метод	2,50	-
4264	344322,73	1340516,96	Картометрический метод	2,50	-
4265	344388,49	1340561,31	Картометрический метод	2,50	-
4266	344438,83	1340594,87	Картометрический метод	2,50	-
4267	344460,95	1340670,06	Картометрический метод	2,50	-
4268	344576,74	1340707,83	Картометрический метод	2,50	-
4243	344705,04	1340751,14	Картометрический метод	2,50	-
4269	342953,68	1342487,64	Картометрический метод	2,50	-
4270	342974,48	1342525,66	Картометрический метод	2,50	-
4271	343004,84	1342573,58	Картометрический метод	2,50	-
4272	342994,27	1342612,12	Картометрический метод	2,50	-
4273	343010,59	1342637,07	Картометрический метод	2,50	-
4274	343018,2	1342664,44	Картометрический метод	2,50	-
4275	343032,4	1342699,93	Картометрический метод	2,50	-
4276	343043,47	1342717,53	Картометрический метод	2,50	-
4277	343048,54	1342737,81	Картометрический метод	2,50	-
4278	343053,11	1342766,19	Картометрический метод	2,50	-
4279	343053,11	1342782,42	Картометрический метод	2,50	-
4280	343042,96	1342794,59	Картометрический метод	2,50	-
4281	342989,86	1342833,02	Картометрический метод	2,50	-
4282	342895,51	1342899,94	Картометрический метод	2,50	-
4283	342844,79	1342936,95	Картометрический метод	2,50	-
4284	342803,88	1342957,66	Картометрический метод	2,50	-
4285	342784,1	1342967,3	Картометрический метод	2,50	-
4286	342774,97	1342981,49	Картометрический метод	2,50	-
4287	342754,68	1342994,16	Картометрический метод	2,50	-
4288	342739,97	1343004,81	Картометрический метод	2,50	-
4289	342729,31	1343016,98	Картометрический метод	2,50	-
4290	342711,56	1343046,38	Картометрический метод	2,50	-
4291	342682,58	1343117,89	Картометрический метод	2,50	-
4292	342639,14	1343130,47	Картометрический метод	2,50	-
4293	342638,27	1343133,13	Картометрический метод	2,50	-
4294	342674,18	1343191,92	Картометрический метод	2,50	-
4295	342672,93	1343229,82	Картометрический метод	2,50	-
4296	342669,87	1343252,07	Картометрический метод	2,50	-
4297	342662,69	1343306,46	Картометрический метод	2,50	-
4298	342660,19	1343327,34	Картометрический метод	2,50	-
4299	342649,4	1343369,24	Картометрический метод	2,50	-

Сведения о местоположении границ объекта

4300	342644,5	1343374,66	Картометрический метод	2,50	-
4301	342641,16	1343438,16	Картометрический метод	2,50	-
4302	342628,58	1343483,69	Картометрический метод	2,50	-
4303	342614,53	1343513,4	Картометрический метод	2,50	-
4304	342594,43	1343593,88	Картометрический метод	2,50	-
4305	342644,3	1343588,95	Картометрический метод	2,50	-
4306	342646,74	1343617,83	Картометрический метод	2,50	-
4307	342648,98	1343641,25	Картометрический метод	2,50	-
4308	342658,26	1343640,17	Картометрический метод	2,50	-
4309	342818,99	1343612,53	Картометрический метод	2,50	-
4310	342826,52	1343658,73	Картометрический метод	2,50	-
4311	342664,29	1343685,87	Картометрический метод	2,50	-
4312	342660,82	1343659,6	Картометрический метод	2,50	-
4313	342650,8	1343660,43	Картометрический метод	2,50	-
4314	342637,1	1343668,03	Картометрический метод	2,50	-
4315	342634,05	1343693,89	Картометрический метод	2,50	-
4316	342612,86	1343696,3	Картометрический метод	2,50	-
4317	342619,96	1343752,08	Картометрический метод	2,50	-
4318	342638,23	1343783,52	Картометрический метод	2,50	-
4319	342655,48	1343813,94	Картометрический метод	2,50	-
4320	342660,04	1343857,04	Картометрический метод	2,50	-
4321	342670,62	1343894,42	Картометрический метод	2,50	-
4322	342679,98	1343918,26	Картометрический метод	2,50	-
4323	342699,06	1343945,92	Картометрический метод	2,50	-
4324	342716,55	1343952,92	Картометрический метод	2,50	-
4325	342726,09	1343963,1	Картометрический метод	2,50	-
4326	342747,08	1343972,32	Картометрический метод	2,50	-
4327	342765,41	1343983,02	Картометрический метод	2,50	-
4328	342775,05	1344009,9	Картометрический метод	2,50	-
4329	342774,54	1344036,77	Картометрический метод	2,50	-
4330	342856,03	1344090,94	Картометрический метод	2,50	-
4331	342899,73	1344123,37	Картометрический метод	2,50	-
4332	342865,38	1344175,53	Картометрический метод	2,50	-
4333	342812,59	1344195,56	Картометрический метод	2,50	-
4334	342775,38	1344178,71	Картометрический метод	2,50	-
4335	342742,63	1344172,35	Картометрический метод	2,50	-
4336	342734,76	1344180,19	Картометрический метод	2,50	-
4337	342696,2	1344240,54	Картометрический метод	2,50	-
4338	342661,5	1344223,69	Картометрический метод	2,50	-
4339	342646,78	1344211,52	Картометрический метод	2,50	-
4340	342610,25	1344177,04	Картометрический метод	2,50	-
4341	342595,03	1344163,85	Картометрический метод	2,50	-
4342	342579,3	1344152,19	Картометрический метод	2,50	-
4343	342521,29	1344136,41	Картометрический метод	2,50	-
4344	342515,04	1344125,41	Картометрический метод	2,50	-
4345	342494,74	1344094,98	Картометрический метод	2,50	-
4346	342529,25	1344072,67	Картометрический метод	2,50	-
4347	342544,47	1344052,38	Картометрический метод	2,50	-
4348	342519,11	1343860,98	Картометрический метод	2,50	-
4349	342483,08	1343716,46	Картометрический метод	2,50	-
4350	342467,86	1343636,33	Картометрический метод	2,50	-

Сведения о местоположении границ объекта

4351	342455,73	1343525,49	Картометрический метод	2,50	-
4352	342453,7	1343505,71	Картометрический метод	2,50	-
4353	342441,01	1343342,93	Картометрический метод	2,50	-
4354	342413,11	1343131,86	Картометрический метод	2,50	-
4355	342361,65	1342937,5	Картометрический метод	2,50	-
4356	342600,2	1342705,75	Картометрический метод	2,50	-
4357	342647,88	1342657,59	Картометрический метод	2,50	-
4358	342677,8	1342635,79	Картометрический метод	2,50	-
4359	342703,03	1342635,56	Картометрический метод	2,50	-
4360	342720,28	1342632,52	Картометрический метод	2,50	-
4361	342730,42	1342622,38	Картометрический метод	2,50	-
4362	342740,06	1342627,45	Картометрический метод	2,50	-
4363	342770,49	1342603,12	Картометрический метод	2,50	-
4364	342811,07	1342570,67	Картометрический метод	2,50	-
4365	342843,03	1342535,19	Картометрический метод	2,50	-
4366	342884,69	1342512,48	Картометрический метод	2,50	-
4367	342913,61	1342503,86	Картометрический метод	2,50	-
4368	342932,38	1342497,27	Картометрический метод	2,50	-
4269	342953,68	1342487,64	Картометрический метод	2,50	-
4369	339190,17	1339897,2	Картометрический метод	2,50	-
4370	339212,95	1339910,99	Картометрический метод	2,50	-
4371	339305,26	1339976,88	Картометрический метод	2,50	-
4372	339277,09	1340012,22	Картометрический метод	2,50	-
4373	339206,95	1340084,13	Картометрический метод	2,50	-
4374	339160,8	1340177,57	Картометрический метод	2,50	-
4375	339090,14	1340258,31	Картометрический метод	2,50	-
4376	339065,63	1340278,62	Картометрический метод	2,50	-
4377	339047,04	1340301,98	Картометрический метод	2,50	-
4378	339032,06	1340294,79	Картометрический метод	2,50	-
4379	339000,29	1340327,14	Картометрический метод	2,50	-
4380	338965,88	1340337,49	Картометрический метод	2,50	-
4381	338934,15	1340324,56	Картометрический метод	2,50	-
4382	338948,84	1340281,67	Картометрический метод	2,50	-
4383	338870,12	1340240,55	Картометрический метод	2,50	-
4384	338918,95	1340154,37	Картометрический метод	2,50	-
4385	338916,05	1340139,52	Картометрический метод	2,50	-
4386	338916,32	1340123,32	Картометрический метод	2,50	-
4387	338871,42	1340091,45	Картометрический метод	2,50	-
4388	338830,38	1340083,27	Картометрический метод	2,50	-
4389	338814,96	1340056,54	Картометрический метод	2,50	-
4390	338815,54	1340044,05	Картометрический метод	2,50	-
4391	338801,9	1340070,17	Картометрический метод	2,50	-
4392	338774,3	1340106,92	Картометрический метод	2,50	-
4393	338747,13	1340126,79	Картометрический метод	2,50	-
4394	338717,93	1340118,68	Картометрический метод	2,50	-
4395	338681,12	1340079,83	Картометрический метод	2,50	-
4396	338667,75	1340059,56	Картометрический метод	2,50	-
4397	338623,03	1339995,8	Картометрический метод	2,50	-
4398	338582,08	1339910,43	Картометрический метод	2,50	-
4399	338538,29	1339804,46	Картометрический метод	2,50	-

Сведения о местоположении границ объекта

4400	338494,69	1339694,02	Картометрический метод	2,50	-
4401	338524,19	1339674,21	Картометрический метод	2,50	-
4402	338537,1	1339518,4	Картометрический метод	2,50	-
4403	338579,78	1339494,64	Картометрический метод	2,50	-
4404	338631,86	1339482,2	Картометрический метод	2,50	-
4405	338694,1	1339483,58	Картометрический метод	2,50	-
4406	338708,19	1339485,6	Картометрический метод	2,50	-
4407	338720,57	1339488,57	Картометрический метод	2,50	-
4408	338703,65	1339586,62	Картометрический метод	2,50	-
4409	338704,7	1339645,73	Картометрический метод	2,50	-
4410	338722,13	1339714,13	Картометрический метод	2,50	-
4411	338735,64	1339752,83	Картометрический метод	2,50	-
4412	338747,56	1339774,92	Картометрический метод	2,50	-
4413	338812,86	1339741,66	Картометрический метод	2,50	-
4414	338857,06	1339763,56	Картометрический метод	2,50	-
4415	338871,31	1339813,03	Картометрический метод	2,50	-
4416	338869,16	1339840,98	Картометрический метод	2,50	-
4417	338872,85	1339870,77	Картометрический метод	2,50	-
4418	338864,26	1339894,3	Картометрический метод	2,50	-
4419	338859,04	1339946,21	Картометрический метод	2,50	-
4420	338812,51	1339968,38	Картометрический метод	2,50	-
4421	338831,13	1340011,19	Картометрический метод	2,50	-
4422	338831,93	1340050,08	Картометрический метод	2,50	-
4423	338840,98	1340065,32	Картометрический метод	2,50	-
4424	338880,98	1340072,3	Картометрический метод	2,50	-
4425	338930,99	1340110,56	Картометрический метод	2,50	-
4426	338934,77	1340126,45	Картометрический метод	2,50	-
4427	338995,47	1340019,32	Картометрический метод	2,50	-
4428	339062,04	1339886,7	Картометрический метод	2,50	-
4429	339071,11	1339873,45	Картометрический метод	2,50	-
4430	339066,72	1339870	Картометрический метод	2,50	-
4431	338942,41	1339850,2	Картометрический метод	2,50	-
4432	338949,96	1339798,11	Картометрический метод	2,50	-
4433	338978,71	1339801,6	Картометрический метод	2,50	-
4434	338979,15	1339816,41	Картометрический метод	2,50	-
4435	339082,84	1339836,45	Картометрический метод	2,50	-
4436	339072,01	1339858,99	Картометрический метод	2,50	-
4437	339077,86	1339863,58	Картометрический метод	2,50	-
4438	339113,46	1339891,54	Картометрический метод	2,50	-
4439	339168,22	1339928,69	Картометрический метод	2,50	-
4369	339190,17	1339897,2	Картометрический метод	2,50	-
4440	341772,75	1334493,79	Картометрический метод	2,50	-
4441	341810,95	1334686,57	Картометрический метод	2,50	-
4442	341753,15	1334702,68	Картометрический метод	2,50	-
4443	341726,36	1334558,97	Картометрический метод	2,50	-
4440	341772,75	1334493,79	Картометрический метод	2,50	-
4444	340184	1337066	Картометрический метод	2,50	-
4445	340214	1337255	Картометрический метод	2,50	-
4446	339958	1337302	Картометрический метод	2,50	-

Сведения о местоположении границ объекта

4447	339927	1337108	Картометрический метод	2,50	-
4444	340184	1337066	Картометрический метод	2,50	-
4448	340450,91	1338431,17	Картометрический метод	2,50	-
4449	340451,24	1338438,96	Картометрический метод	2,50	-
4450	340443,95	1338439,27	Картометрический метод	2,50	-
4451	340443,62	1338431,48	Картометрический метод	2,50	-
4448	340450,91	1338431,17	Картометрический метод	2,50	-
4452	340287,65	1338506,09	Картометрический метод	2,50	-
4453	340286,08	1338522,01	Картометрический метод	2,50	-
4454	340276,73	1338521,09	Картометрический метод	2,50	-
4455	340277,41	1338514,13	Картометрический метод	2,50	-
4456	340262,49	1338512,66	Картометрический метод	2,50	-
4457	340262,68	1338510,67	Картометрический метод	2,50	-
4458	340277,61	1338512,14	Картометрический метод	2,50	-
4459	340278,3	1338505,17	Картометрический метод	2,50	-
4452	340287,65	1338506,09	Картометрический метод	2,50	-
4460	335492,16	1336456,8	Картометрический метод	2,50	-
4461	335502,64	1336468,43	Картометрический метод	2,50	-
4462	335531,17	1336470,18	Картометрический метод	2,50	-
4463	335537,57	1336484,72	Картометрический метод	2,50	-
4464	335539,9	1336504,5	Картометрический метод	2,50	-
4465	335540,48	1336533,01	Картометрический метод	2,50	-
4466	335549,21	1336549,3	Картометрический метод	2,50	-
4467	335545,72	1336564,43	Картометрический метод	2,50	-
4468	335530,58	1336581,88	Картометрический метод	2,50	-
4469	335521,27	1336606,9	Картометрический метод	2,50	-
4470	335528,84	1336628,43	Картометрический метод	2,50	-
4471	335535,24	1336648,21	Картометрический метод	2,50	-
4472	335554,45	1336671,48	Картометрический метод	2,50	-
4473	335553,29	1336706,97	Картометрический метод	2,50	-
4474	335536,41	1336731,41	Картометрический метод	2,50	-
4475	335528,26	1336773,3	Картометрический метод	2,50	-
4476	335489,83	1336765,69	Картометрический метод	2,50	-
4477	335487,55	1336785,91	Картометрический метод	2,50	-
4478	335491,04	1336853,98	Картометрический метод	2,50	-
4479	335487,55	1336892,38	Картометрический метод	2,50	-
4480	335492,21	1336954,63	Картометрический метод	2,50	-
4481	335479,64	1336971,51	Картометрический метод	2,50	-
4482	335431,9	1336964,53	Картометрический метод	2,50	-
4483	335416,82	1336991,19	Картометрический метод	2,50	-
4484	335402,85	1337021,44	Картометрический метод	2,50	-
4485	335404,02	1337048,2	Картометрический метод	2,50	-
4486	335409,26	1337076,71	Картометрический метод	2,50	-
4487	335402,27	1337099,4	Картометрический метод	2,50	-
4488	335404,6	1337129,07	Картометрический метод	2,50	-
4489	335404,21	1337150,75	Картометрический метод	2,50	-
4490	335513,81	1337172,76	Картометрический метод	2,50	-
4491	335527,52	1337172,5	Картометрический метод	2,50	-

Сведения о местоположении границ объекта

4492	335537,98	1337140,15	Картометрический метод	2,50	-
4493	335548,49	1337126,5	Картометрический метод	2,50	-
4494	335569,98	1337051,14	Картометрический метод	2,50	-
4495	335629,3	1337044,62	Картометрический метод	2,50	-
4496	335699,32	1337047,32	Картометрический метод	2,50	-
4497	335707,67	1337044,77	Картометрический метод	2,50	-
4498	335742,47	1337043,88	Картометрический метод	2,50	-
4499	335772,4	1337057,46	Картометрический метод	2,50	-
4500	335791,57	1337072,65	Картометрический метод	2,50	-
4501	335797,39	1337103,49	Картометрический метод	2,50	-
4502	335814,28	1337161,67	Картометрический метод	2,50	-
4503	335815,88	1337199,17	Картометрический метод	2,50	-
4504	335577,58	1337200,84	Картометрический метод	2,50	-
4505	335510,78	1337199,76	Картометрический метод	2,50	-
4506	335384,81	1337174,46	Картометрический метод	2,50	-
4507	335342,89	1337165,15	Картометрический метод	2,50	-
4508	335308,57	1337166,36	Картометрический метод	2,50	-
4509	335272,48	1337162,59	Картометрический метод	2,50	-
4510	335248	1337130,24	Картометрический метод	2,50	-
4511	335230,54	1337126,17	Картометрический метод	2,50	-
4512	335233,47	1337109,96	Картометрический метод	2,50	-
4513	335235,85	1337086,64	Картометрический метод	2,50	-
4514	335236,38	1337037,08	Картометрический метод	2,50	-
4515	335171,76	1337012,21	Картометрический метод	2,50	-
4516	335177	1336994,76	Картометрический метод	2,50	-
4517	335121,74	1336977,94	Картометрический метод	2,50	-
4518	335130,48	1336950,6	Картометрический метод	2,50	-
4519	335200,33	1336964,56	Картометрический метод	2,50	-
4520	335270,19	1336975,03	Картометрический метод	2,50	-
4521	335267,28	1336983,18	Картометрический метод	2,50	-
4522	335282,95	1336986,81	Картометрический метод	2,50	-
4523	335333,08	1336816,38	Картометрический метод	2,50	-
4524	335183,4	1336793,65	Картометрический метод	2,50	-
4525	335187,42	1336772,07	Картометрический метод	2,50	-
4526	335212,45	1336772,07	Картометрический метод	2,50	-
4527	335213,62	1336756,95	Картометрический метод	2,50	-
4528	335221,24	1336757,58	Картометрический метод	2,50	-
4529	335230,92	1336719,25	Картометрический метод	2,50	-
4530	335357,25	1336730,89	Картометрический метод	2,50	-
4531	335368,89	1336686,09	Картометрический метод	2,50	-
4532	335349,34	1336683,72	Картометрический метод	2,50	-
4533	335351,08	1336667,43	Картометрический метод	2,50	-
4534	335372,39	1336670,96	Картометрический метод	2,50	-
4535	335375,88	1336652,34	Картометрический метод	2,50	-
4536	335360,16	1336650,01	Картометрический метод	2,50	-
4537	335361,32	1336633,72	Картометрический метод	2,50	-
4538	335379,37	1336634,89	Картометрический метод	2,50	-
4539	335389,33	1336595,94	Картометрический метод	2,50	-
4540	335372,97	1336594,74	Картометрический метод	2,50	-
4541	335327,62	1336601,17	Картометрический метод	2,50	-
4542	335228,6	1336596,49	Картометрический метод	2,50	-

Сведения о местоположении границ объекта


4543	335239,07	1336563,33	Картометрический метод	2,50	-
4544	335365,4	1336572,63	Картометрический метод	2,50	-
4545	335394,51	1336568,56	Картометрический метод	2,50	-
4546	335403,82	1336524,93	Картометрический метод	2,50	-
4547	335418,37	1336462,67	Картометрический метод	2,50	-
4548	335399,16	1336460,93	Картометрический метод	2,50	-
4549	335400,33	1336446,96	Картометрический метод	2,50	-
4550	335420,12	1336448,13	Картометрический метод	2,50	-
4551	335420,12	1336453,36	Картометрический метод	2,50	-
4552	335440,35	1336453,89	Картометрический метод	2,50	-
4460	335492,16	1336456,8	Картометрический метод	2,50	-
ЗУ1(14)					
4553	343859,3	1330110,75	Картометрический метод	2,50	-
4554	343908,05	1330160,23	Картометрический метод	2,50	-
4555	343932,57	1330187,04	Картометрический метод	2,50	-
4556	343889,28	1330245,54	Картометрический метод	2,50	-
4557	343842,07	1330341,78	Картометрический метод	2,50	-
4558	343787,74	1330422,84	Картометрический метод	2,50	-
4559	343743,36	1330484,78	Картометрический метод	2,50	-
4560	343706,64	1330461,84	Картометрический метод	2,50	-
4561	343653,05	1330425,56	Картометрический метод	2,50	-
4562	343665,19	1330414,87	Картометрический метод	2,50	-
4563	343677,93	1330403,06	Картометрический метод	2,50	-
4564	343689,1	1330389,54	Картометрический метод	2,50	-
4565	343719,29	1330356,3	Картометрический метод	2,50	-
4566	343743,04	1330323,68	Картометрический метод	2,50	-
4567	343767,71	1330283,9	Картометрический метод	2,50	-
4568	343834,68	1330157,65	Картометрический метод	2,50	-
4553	343859,3	1330110,75	Картометрический метод	2,50	-
ЗУ1(15)					
4569	342124,28	1333323,11	Картометрический метод	2,50	-
4570	342124,89	1333330,3	Картометрический метод	2,50	-
4571	342117,83	1333344,86	Картометрический метод	2,50	-
4572	342106,61	1333345,71	Картометрический метод	2,50	-
4573	342015,97	1333305,03	Картометрический метод	2,50	-
4574	342106,99	1333323,09	Картометрический метод	2,50	-
4569	342124,28	1333323,11	Картометрический метод	2,50	-
ЗУ1(16)					
4575	342066,82	1334489,76	Картометрический метод	2,50	-
4576	342045,87	1334536,76	Картометрический метод	2,50	-
4577	341979,65	1334659,95	Картометрический метод	2,50	-
4578	341896,83	1334844,01	Картометрический метод	2,50	-
4579	341900,5	1334862,83	Картометрический метод	2,50	-
4580	341979,54	1334909,74	Картометрический метод	2,50	-
4581	342003,08	1334955,66	Картометрический метод	2,50	-
4582	342009,76	1335050,25	Картометрический метод	2,50	-
4583	341990,93	1335084,36	Картометрический метод	2,50	-
4584	341984,49	1335113,6	Картометрический метод	2,50	-
4585	341977,66	1335144,72	Картометрический метод	2,50	-
4586	341828,83	1335081,97	Картометрический метод	2,50	-
4587	341804,26	1335069,69	Картометрический метод	2,50	-

Сведения о местоположении границ объекта

4588	341703,09	1335043,91	Картометрический метод	2,50	-
4589	341891,28	1334775,07	Картометрический метод	2,50	-
4590	341932,23	1334720,32	Картометрический метод	2,50	-
4591	341976,76	1334653,56	Картометрический метод	2,50	-
4575	342066,82	1334489,76	Картометрический метод	2,50	-
ЗУ(17)					
4592	337287,55	1337667,47	Картометрический метод	2,50	-
4593	337376,14	1337722,1	Картометрический метод	2,50	-
4594	337402,7	1337736,01	Картометрический метод	2,50	-
4595	337339,45	1337835,36	Картометрический метод	2,50	-
4596	337297,69	1337789,61	Картометрический метод	2,50	-
4597	337284,45	1337778,19	Картометрический метод	2,50	-
4598	337261,94	1337774,65	Картометрический метод	2,50	-
4599	337179,77	1337744,41	Картометрический метод	2,50	-
4600	337149,86	1337754,11	Картометрический метод	2,50	-
4601	337120,35	1337768,26	Картометрический метод	2,50	-
4602	337109,44	1337754,51	Картометрический метод	2,50	-
4603	337191,58	1337605,45	Картометрический метод	2,50	-
4592	337287,55	1337667,47	Картометрический метод	2,50	-

3. Сведения о характерных точках части (частей) границы объекта

Обозначение характерных точек части границы	Координаты, м		Метод определения координат характерной точки	Средняя квадратическая погрешность положения характерной точки (М), м	Описание обозначения точки на местности (при наличии)
	X	Y			
1	2	3	4	5	6
Часть № =					
-	-	-	-	-	-



Использовать условные знаки и обозначения:

- 1 - характерная точка контура, сведения о которой позволяют однозначно определить её на местности
- иная образованная часть контура, сведения о которой достаточны для определения её местоположения

ОПИСАНИЕ МЕСТОПОЛОЖЕНИЯ ГРАНИЦ

4.4 Производственная зона сельскохозяйственных предприятий вне населённых пунктов

(наименование объекта местоположение границ, которого описано (далее - объект)

Раздел 1

Сведения об объекте		
№ п/п	Характеристики объекта	Описание характеристик
1	2	3
1	Местоположение объекта	<i>Российская Федерация, Рязанская область, р-н Скопинский, с/п Шелемшиевское</i>
2	Площадь объекта ± величина погрешности определения площади (Р ± Дельта Р)	<i>110086кв.м. ± 227кв.м.</i>
3	Иные характеристики объекта	<i>Номер зоны:</i>

Раздел 3

Сведения о местоположении измененных (уточненных) границ объекта							
1. Система координат		<i>МСК-62</i>					
2. Сведения о характерных точках границ объекта							
Обозначение характерных точек границ	Существующие координаты, м		Измененные (уточненные) координаты, м		Метод определения координат характерной точки	Средняя квадратическая погрешность в положении характерной точки (Мт), м	Описание обозначения точки на местности (при наличии)
	X	Y	X	Y			
1	2	3	4	5	6	7	8
<i>ЗУ1(1)</i>							
1	342404,81	1333376,05	342404,81	1333376,05	<i>Картометрический метод</i>	2,50	-
2	342439,44	1333466,92	342439,44	1333466,92	<i>Картометрический метод</i>	2,50	-
3	342432,33	1333538,12	342432,33	1333538,12	<i>Картометрический метод</i>	2,50	-
4	342442,96	1333584,38	342442,96	1333584,38	<i>Картометрический метод</i>	2,50	-
5	342447,5	1333660,32	342447,5	1333660,32	<i>Картометрический метод</i>	2,50	-
6	342403,81	1333659,55	342403,81	1333659,55	<i>Картометрический метод</i>	2,50	-
7	342384	1333658,31	342384	1333658,31	<i>Картометрический метод</i>	2,50	-
8	342362,63	1333665,9	342362,63	1333665,9	<i>Картометрический метод</i>	2,50	-
9	342359,88	1333655,66	342359,88	1333655,66	<i>Картометрический метод</i>	2,50	-
10	342349,35	1333615,09	342349,35	1333615,09	<i>Картометрический метод</i>	2,50	-
11	342330,11	1333544,39	342330,11	1333544,39	<i>Картометрический метод</i>	2,50	-
12	342316,98	1333480,29	342316,98	1333480,29	<i>Картометрический метод</i>	2,50	-
13	342287,94	1333402,77	342287,94	1333402,77	<i>Картометрический метод</i>	2,50	-
14	342325,81	1333392,76	342325,81	1333392,76	<i>Картометрический метод</i>	2,50	-
1	342404,81	1333376,05	342404,81	1333376,05	<i>Картометрический метод</i>	2,50	-
<i>ЗУ1(2)</i>							
15	342660,93	1333968,66	342660,93	1333968,66	<i>Картометрический метод</i>	2,50	-
16	342695,56	1334081,48	342695,56	1334081,48	<i>Картометрический метод</i>	2,50	-
17	342739,78	1334195,57	342739,78	1334195,57	<i>Картометрический метод</i>	2,50	-
18	342743,84	1334211,28	342743,84	1334211,28	<i>Картометрический метод</i>	2,50	-
19	342585,89	1334245,34	342585,89	1334245,34	<i>Картометрический метод</i>	2,50	-
20	342534,76	1334074,98	342534,76	1334074,98	<i>Картометрический метод</i>	2,50	-

План границ объекта



Используемые условные знаки и обозначения:

Масштаб 1:35000

● 1 - характерная точка контура, сведения о которой позволяют однозначно определить её на местности

——— - существующая часть контура, имеющиеся в ЕГРН сведения о которой достаточны для определения её местоположения

ОПИСАНИЕ МЕСТОПОЛОЖЕНИЯ ГРАНИЦ

5.6 Зона озелененных территорий специального назначения (населённый пункт с.Боровое)

(наименование объекта местоположение границ, которого описано (далее - объект)

Раздел 1

Сведения об объекте		
№ п/п	Характеристики объекта	Описание характеристик
1	2	3
1	Местоположение объекта	<i>Российская Федерация, Рязанская область, р-н Скопинский, с/п Шелемшиевское, с Боровое</i>
2	Площадь объекта ± величина погрешности определения площади (Р ± Дельта Р)	<i>7400кв.м. ± 30кв.м.</i>
3	Иные характеристики объекта	<i>Номер зоны:</i>

Раздел 2

Сведения о местоположении границ объекта					
1. Система координат <i>МСК-62</i>					
2. Сведения о характерных точках границ объекта					
Обозначение характерных точек границ	Координаты, м		Метод определения координат характерной точки	Средняя квадратическая погрешность положения характерной точки (М), м	Описание обозначения точки на местности (при наличии)
	X	Y			
1	2	3	4	5	6
1	337404,53	1337891,95	<i>Картометрический метод</i>	2,50	-
2	337417,47	1337930,36	<i>Картометрический метод</i>	2,50	-
3	337378,67	1337986,55	<i>Картометрический метод</i>	2,50	-
4	337314,8	1337943,29	<i>Картометрический метод</i>	2,50	-
5	337303,87	1337923,18	<i>Картометрический метод</i>	2,50	-
6	337314,1	1337900,25	<i>Картометрический метод</i>	2,50	-
7	337313,58	1337890,34	<i>Картометрический метод</i>	2,50	-
8	337348,75	1337889,12	<i>Картометрический метод</i>	2,50	-
1	337404,53	1337891,95	<i>Картометрический метод</i>	2,50	-
3. Сведения о характерных точках части (частей) границы объекта					
Обозначение характерных точек части границы	Координаты, м		Метод определения координат характерной точки	Средняя квадратическая погрешность положения характерной точки (М), м	Описание обозначения точки на местности (при наличии)
	X	Y			
1	2	3	4	5	6
Часть № -					
-	-	-	-	-	-

План границ объекта



Используемые условные знаки и обозначения:

Масштаб 1:2000

- 1 - характерная точка контура, сведения о которой позволяют однозначно определить её на местности
- - вновь образованная часть контура, сведения о которой достаточны для определения её местоположения

ОПИСАНИЕ МЕСТОПОЛОЖЕНИЯ ГРАНИЦ

5.6 Зона озелененных территорий специального назначения (населённый пункт с.Городецкое)

(наименование объекта местоположение границ, которого описано (далее - объект)

Раздел 1

Сведения об объекте		
№ п/п	Характеристики объекта	Описание характеристик
1	2	3
1	Местоположение объекта	<i>Российская Федерация, Рязанская область, р-н Скопинский, с/п Шелемшиевское, с Городецкое</i>
2	Площадь объекта ± величина погрешности определения площади (Р ± Дельта Р)	<i>25099кв.м. ± 55кв.м.</i>
3	Иные характеристики объекта	<i>Номер зоны:</i>

Раздел 2

Сведения о местоположении границ объекта					
1. Система координат <i>МСК-62</i>					
2. Сведения о характерных точках границ объекта					
Обозначение характерных точек границ	Координаты, м		Метод определения координат характерной точки	Средняя квадратическая погрешность положения характерной точки (Мп), м	Описание обозначения точки на местности (при наличии)
	X	Y			
1	2	3	4	5	6
1	342517,07	1335272,77	Картометрический метод	2,50	-
2	342522,98	1335280,42	Картометрический метод	2,50	-
3	342527,31	1335289,06	Картометрический метод	2,50	-
4	342529,89	1335298,35	Картометрический метод	2,50	-
5	342544,8	1335372,34	Картометрический метод	2,50	-
6	342549,44	1335406,1	Картометрический метод	2,50	-
7	342549,81	1335415,9	Картометрический метод	2,50	-
8	342548,26	1335425,61	Картометрический метод	2,50	-
9	342544,83	1335434,83	Картометрический метод	2,50	-
10	342539,66	1335443,2	Картометрический метод	2,50	-
11	342412,26	1335431,14	Картометрический метод	2,50	-
12	342348,29	1335429,93	Картометрический метод	2,50	-
13	342338,81	1335429,1	Картометрический метод	2,50	-
14	342335,27	1335425,05	Картометрический метод	2,50	-
15	342330,19	1335415,88	Картометрический метод	2,50	-
16	342327,12	1335405,84	Картометрический метод	2,50	-
17	342322,19	1335380,43	Картометрический метод	2,50	-
18	342321,33	1335368,61	Картометрический метод	2,50	-
19	342321,98	1335354,51	Картометрический метод	2,50	-
20	342323,52	1335344,26	Картометрический метод	2,50	-
21	342327,83	1335327,63	Картометрический метод	2,50	-
22	342329,74	1335321,78	Картометрический метод	2,50	-
23	342336,7	1335304,2	Картометрический метод	2,50	-
24	342340,86	1335296	Картометрический метод	2,50	-
25	342346,45	1335288,69	Картометрический метод	2,50	-
26	342365,97	1335267,54	Картометрический метод	2,50	-
27	342374,37	1335260,26	Картометрический метод	2,50	-
28	342388,35	1335250,64	Картометрический метод	2,50	-
29	342395,8	1335246,41	Картометрический метод	2,50	-
30	342403,86	1335243,51	Картометрический метод	2,50	-
31	342412,29	1335242,03	Картометрический метод	2,50	-
32	342421,23	1335241,23	Картометрический метод	2,50	-
33	342429,64	1335241,2	Картометрический метод	2,50	-
34	342453,9	1335243,15	Картометрический метод	2,50	-
35	342462,49	1335244,6	Картометрический метод	2,50	-
36	342470,69	1335247,52	Картометрический метод	2,50	-
37	342501,43	1335261,56	Картометрический метод	2,50	-
38	342509,79	1335266,4	Картометрический метод	2,50	-
1	342517,07	1335272,77	Картометрический метод	2,50	-

Сведения о местоположении границ объекта

39	342480,65	1335307,04	Картометрический метод	2,50	-
40	342489,97	1335360,01	Картометрический метод	2,50	-
41	342495,66	1335382,03	Картометрический метод	2,50	-
42	342499,9	1335412,88	Картометрический метод	2,50	-
43	342472,66	1335411,09	Картометрический метод	2,50	-
44	342447,34	1335409,8	Картометрический метод	2,50	-
45	342423,37	1335408,53	Картометрический метод	2,50	-
46	342423,85	1335401,99	Картометрический метод	2,50	-
47	342376,21	1335396,32	Картометрический метод	2,50	-
48	342371,28	1335370,91	Картометрический метод	2,50	-
49	342371,93	1335356,81	Картометрический метод	2,50	-
50	342376,24	1335340,19	Картометрический метод	2,50	-
51	342383,2	1335322,61	Картометрический метод	2,50	-
52	342402,72	1335301,46	Картометрический метод	2,50	-
53	342416,7	1335291,84	Картометрический метод	2,50	-
54	342425,64	1335291,05	Картометрический метод	2,50	-
55	342449,91	1335293	Картометрический метод	2,50	-
39	342480,65	1335307,04	Картометрический метод	2,50	-

3. Сведения о характерных точках части (частей) границы объекта

Обозначение характерных точек части границы	Координаты, м		Метод определения координат характерной точки	Средняя квадратическая погрешность в положении характерной точки (Мт), м	Описание обозначения точки на местности (при наличии)
	X	Y			
1	2	3	4	5	6
Часть № =					
-	-	-	-	-	-

План границ объекта



Используемые условные знаки и обозначения:

Масштаб 1:2000

● I - характерная точка контура, сведения о которой позволяют однозначно определить её на местности

— - вновь образованная часть контура, сведения о которой достаточны для определения её местоположения

ОПИСАНИЕ МЕСТОПОЛОЖЕНИЯ ГРАНИЦ

5.6 Зона озелененных территорий специального назначения (населённый пункт с Дымово-Государственное)

(наименование объекта местоположение границ, которого описано (далее - объект)


Раздел 1

Сведения об объекте		
№ п/п	Характеристики объекта	Описание характеристик
1	2	3
1	Местоположение объекта	<i>Российская Федерация, Рязанская область, р-н Скопинский, с/п Шелемниевское, с Дымово-Государственное</i>
2	Площадь объекта \pm величина погрешности определения площади ($P \pm \Delta P$)	<i>5115кв.м. \pm 25кв.м.</i>
3	Иные характеристики объекта	<i>Номер зоны:</i>

Раздел 2

Сведения о местоположении границ объекта					
1. Система координат <i>МСК-62</i>					
2. Сведения о характерных точках границ объекта					
Обозначение характерных точек границ	Координаты, м		Метод определения координат характерной точки	Средняя квадратическая погрешность положения характерной точки (Мп), м	Описание обозначения точки на местности (при наличии)
	X	Y			
1	2	3	4	5	6
1	334738,92	1337174,53	Картометрический метод	2,50	-
2	334728,76	1337194,84	Картометрический метод	2,50	-
3	334698,77	1337194,23	Картометрический метод	2,50	-
4	334697,75	1337244,22	Картометрический метод	2,50	-
5	334636,28	1337207,6	Картометрический метод	2,50	-
6	334670,1	1337140,09	Картометрический метод	2,50	-
1	334738,92	1337174,53	Картометрический метод	2,50	-
3. Сведения о характерных точках части (частей) границы объекта					
Обозначение характерных точек части границы	Координаты, м		Метод определения координат характерной точки	Средняя квадратическая погрешность положения характерной точки (Мп), м	Описание обозначения точки на местности (при наличии)
	X	Y			
1	2	3	4	5	6
Часть № -					
-	-	-	-	-	-

План границ объекта



Используемые условные знаки и обозначения:

Масштаб 1:2000

- 1 - характерная точка контура, сведения о которой позволяют однозначно определить её на местности
- - вновь образованная часть контура, сведения о которой достаточны для определения её местоположения

ОПИСАНИЕ МЕСТОПОЛОЖЕНИЯ ГРАНИЦ

5.6 Зона озелененных территорий специального назначения (населённый пункт с.Костемерево)

(наименование объекта местоположение границ, которого описано (далее - объект)

Раздел 1


Сведения об объекте		
№ п/п	Характеристики объекта	Описание характеристик
1	2	3
1	Местоположение объекта	<i>Российская Федерация, Рязанская область, р-н Скопинский, с/п Шелемшиевское, с Костемерево</i>
2	Площадь объекта ± величина погрешности определения площади (Р ± Дельта Р)	<i>8236кв.м. ± 32кв.м.</i>
3	Иные характеристики объекта	<i>Номер зоны:</i>

Раздел 2

Сведения о местоположении границ объекта					
1. Система координат <i>МСК-62</i>					
2. Сведения о характерных точках границ объекта					
Обозначение характерных точек границ	Координаты, м		Метод определения координат характерной точки	Средняя квадратическая погрешность положения характерной точки (Мт), м	Описание обозначения точки на местности (при наличии)
	X	Y			
1	2	3	4	5	6
1	342543,61	1332314,44	Картометрический метод	2,50	-
2	342548,87	1332321,87	Картометрический метод	2,50	-
3	342553	1332331,13	Картометрический метод	2,50	-
4	342555,41	1332346,24	Картометрический метод	2,50	-
5	342556,54	1332355,99	Картометрический метод	2,50	-
6	342555,75	1332365,77	Картометрический метод	2,50	-
7	342553,06	1332375,19	Картометрический метод	2,50	-
8	342550,04	1332382,97	Картометрический метод	2,50	-
9	342511,14	1332365,84	Картометрический метод	2,50	-
10	342500	1332397,24	Картометрический метод	2,50	-
11	342538,77	1332411,47	Картометрический метод	2,50	-
12	342534,27	1332420,23	Картометрический метод	2,50	-
13	342528,15	1332427,93	Картометрический метод	2,50	-
14	342520,64	1332434,3	Картометрический метод	2,50	-
15	342512,03	1332439,06	Картометрический метод	2,50	-
16	342502,65	1332442,04	Картометрический метод	2,50	-
17	342492,86	1332443,13	Картометрический метод	2,50	-
18	342483,05	1332442,29	Картометрический метод	2,50	-
19	342473,61	1332439,54	Картометрический метод	2,50	-
20	342438,11	1332425,29	Картометрический метод	2,50	-
21	342401,15	1332407,73	Картометрический метод	2,50	-
22	342400,03	1332397,65	Картометрический метод	2,50	-
23	342416,03	1332366,39	Картометрический метод	2,50	-
24	342429,12	1332365,66	Картометрический метод	2,50	-
25	342458,17	1332379,45	Картометрический метод	2,50	-
26	342492,24	1332393,13	Картометрический метод	2,50	-
27	342506,54	1332356,85	Картометрический метод	2,50	-
28	342505,5	1332346,76	Картометрический метод	2,50	-
29	342518,59	1332345,31	Картометрический метод	2,50	-
30	342541,14	1332322,05	Картометрический метод	2,50	-
1	342543,61	1332314,44	Картометрический метод	2,50	-
3. Сведения о характерных точках части (частей) границы объекта					
Обозначение характерных точек части границы	Координаты, м		Метод определения координат характерной точки	Средняя квадратическая погрешность положения характерной точки (Мт), м	Описание обозначения точки на местности (при наличии)
	X	Y			

Сведения о местоположении границ объекта					
1	2	3	4	5	6
Часть № _					
-	-	-	-	-	-

План границ объекта



Используемые условные знаки и обозначения:

Масштаб 1:2000

- 1 - характерная точка контура, сведения о которой позволяют однозначно определить её на местности
- - вновь образованная часть контура, сведения о которой достаточны для определения её местоположения

ОПИСАНИЕ МЕСТОПОЛОЖЕНИЯ ГРАНИЦ

5.6 Зона озелененных территорий специального назначения (населённый пункт с.Новобараково)

(наименование объекта местоположение границ, которого описано (далее - объект)


Раздел 1

Сведения об объекте		
№ п/п	Характеристики объекта	Описание характеристик
1	2	3
1	Местоположение объекта	<i>Российская Федерация, Рязанская область, р-н Скопинский, с/п Шелемшиевское, с Новобараково</i>
2	Площадь объекта ± величина погрешности определения площади (Р ± Дельта Р)	<i>8912кв.м. ± 33кв.м.</i>
3	Иные характеристики объекта	<i>Номер зоны:</i>

Раздел 2

Сведения о местоположении границ объекта					
1. Система координат <i>МСК-62</i>					
2. Сведения о характерных точках границ объекта					
Обозначение характерных точек границ	Координаты, м		Метод определения координат характерной точки	Средняя квадратическая погрешность положения характерной точки (М), м	Описание обозначения точки на местности (при наличии)
	X	Y			
1	2	3	4	5	6
1	343641,64	1330238,61	Картометрический метод	2,50	-
2	343669,07	1330257,36	Картометрический метод	2,50	-
3	343644,39	1330301,31	Картометрический метод	2,50	-
4	343631,19	1330326,19	Картометрический метод	2,50	-
5	343658,2	1330344,02	Картометрический метод	2,50	-
6	343686,78	1330360,98	Картометрический метод	2,50	-
7	343684,48	1330364,8	Картометрический метод	2,50	-
8	343663,88	1330388,54	Картометрический метод	2,50	-
9	343654,1	1330399,17	Картометрический метод	2,50	-
10	343605,04	1330367,93	Картометрический метод	2,50	-
11	343600,9	1330365,22	Картометрический метод	2,50	-
12	343595,61	1330360,73	Картометрический метод	2,50	-
13	343591,29	1330355,3	Картометрический метод	2,50	-
14	343586,36	1330347,1	Картометрический метод	2,50	-
15	343583,11	1330338,15	Картометрический метод	2,50	-
16	343581,68	1330328,9	Картометрический метод	2,50	-
17	343581,87	1330319,62	Картометрический метод	2,50	-
18	343584,01	1330310,42	Картометрический метод	2,50	-
19	343586,94	1330303,71	Картометрический метод	2,50	-
20	343587,95	1330301,92	Картометрический метод	2,50	-
21	343626,42	1330230,96	Картометрический метод	2,50	-
1	343641,64	1330238,61	Картометрический метод	2,50	-
3. Сведения о характерных точках части (частей) границы объекта					
Обозначение характерных точек части границы	Координаты, м		Метод определения координат характерной точки	Средняя квадратическая погрешность положения характерной точки (М), м	Описание обозначения точки на местности (при наличии)
	X	Y			
1	2	3	4	5	6
Часть № =					
-	-	-	-	-	-

План границ объекта



Используемые условные знаки и обозначения:

Масштаб 1:5000

- 1 - характерная точка контура, сведения о которой позволяют однозначно определить её на местности
- - вновь образованная часть контура, сведения о которой достаточны для определения её местоположения

ОПИСАНИЕ МЕСТОПОЛОЖЕНИЯ ГРАНИЦ

5.6 Зона озелененных территорий специального назначения (населённый пункт с.Шелемшицево)

(наименование объекта местоположение границ, которого описано (далее - объект)

Раздел 1

Сведения об объекте		
№ п/п	Характеристики объекта	Описание характеристик
1	2	3
1	Местоположение объекта	<i>Российская Федерация, Рязанская область, р-н Скопинский, с/п Шелемшицевское, с Шелемшицево</i>
2	Площадь объекта ± величина погрешности определения площади (Р ± Дельта Р)	<i>21200кв.м. ± 51кв.м.</i>
3	Иные характеристики объекта	<i>Номер зоны:</i>

Раздел 2

Сведения о местоположении границ объекта					
1. Система координат <i>МСК-62</i>					
2. Сведения о характерных точках границ объекта					
Обозначение характерных точек границ	Координаты, м		Метод определения координат характерной точки	Средняя квадратическая погрешность положения характерной точки (М), м	Описание обозначения точки на местности (при наличии)
	X	Y			
1	2	3	4	5	6
1	340714,96	1339672,27	Картометрический метод	2,50	-
2	340709,22	1339709,84	Картометрический метод	2,50	-
3	340736,15	1339745,26	Картометрический метод	2,50	-
4	340758,02	1339750,31	Картометрический метод	2,50	-
5	340748,2	1339786,03	Картометрический метод	2,50	-
6	340726,17	1339866,43	Картометрический метод	2,50	-
7	340722,89	1339875,13	Картометрический метод	2,50	-
8	340718,05	1339883,08	Картометрический метод	2,50	-
9	340711,83	1339889,99	Картометрический метод	2,50	-
10	340704,43	1339895,63	Картометрический метод	2,50	-
11	340696,12	1339899,8	Картометрический метод	2,50	-
12	340687,18	1339902,36	Картометрический метод	2,50	-
13	340677,91	1339903,22	Картометрический метод	2,50	-
14	340668,65	1339902,35	Картометрический метод	2,50	-
15	340661,46	1339900,28	Картометрический метод	2,50	-
16	340677,94	1339853,21	Картометрический метод	2,50	-
17	340699,97	1339772,81	Картометрический метод	2,50	-
18	340707,92	1339743,81	Картометрический метод	2,50	-
19	340698,98	1339720,36	Картометрический метод	2,50	-
20	340681,91	1339717,68	Картометрический метод	2,50	-
21	340625,73	1339708,89	Картометрический метод	2,50	-
22	340570,2	1339811,03	Картометрический метод	2,50	-
23	340552,41	1339820,32	Картометрический метод	2,50	-
24	340552,23	1339820,42	Картометрический метод	2,50	-
25	340525,68	1339834,28	Картометрический метод	2,50	-
26	340521,82	1339823,68	Картометрический метод	2,50	-
27	340520,31	1339814,39	Картометрический метод	2,50	-
28	340520,57	1339804,99	Картометрический метод	2,50	-
29	340522,49	1339796,16	Картометрический метод	2,50	-
30	340531,69	1339791,77	Картометрический метод	2,50	-
31	340525,49	1339788,51	Картометрический метод	2,50	-
32	340581,8	1339685,01	Картометрический метод	2,50	-
33	340587	1339676,58	Картометрический метод	2,50	-
34	340594,94	1339669,5	Картометрический метод	2,50	-
35	340603,59	1339664,06	Картометрический метод	2,50	-
36	340613,14	1339660,5	Картометрический метод	2,50	-
37	340623,26	1339658,95	Картометрический метод	2,50	-
38	340633,46	1339659,49	Картометрический метод	2,50	-
39	340689,64	1339668,28	Картометрический метод	2,50	-

Сведения о местоположении границ объекта

1	340714,96	1339672,27	Картометрический метод	2,50	-
40	340712,81	1339776,57	Картометрический метод	2,50	-
41	340712,87	1339776,76	Картометрический метод	2,50	-
42	340712,63	1339776,84	Картометрический метод	2,50	-
43	340712,57	1339776,65	Картометрический метод	2,50	-
40	340712,81	1339776,57	Картометрический метод	2,50	-
44	340730,74	1339832,32	Картометрический метод	2,50	-
45	340730,84	1339832,55	Картометрический метод	2,50	-
46	340732,25	1339835,72	Картометрический метод	2,50	-
47	340732,35	1339835,95	Картометрический метод	2,50	-
48	340732,16	1339836,03	Картометрический метод	2,50	-
49	340732,06	1339835,81	Картометрический метод	2,50	-
50	340730,66	1339832,63	Картометрический метод	2,50	-
51	340730,56	1339832,4	Картометрический метод	2,50	-
44	340730,74	1339832,32	Картометрический метод	2,50	-

3. Сведения о характерных точках части (частей) границы объекта

Обозначение характерных точек части границы	Координаты, м		Метод определения координат характерной точки	Средняя квадратическая погрешность положения характерной точки (Мт), м	Описание обозначения точки на местности (при наличии)
	X	Y			
1	2	3	4	5	6
Часть № =					
-	-	-	-	-	-

План границ объекта



Используемые условные знаки и обозначения:

Масштаб 1:5000

- 1 - характерная точка контура, сведения о которой позволяют однозначно определить её на местности
- - вновь образованная часть контура, сведения о которой достаточны для определения её местоположения

ОПИСАНИЕ МЕСТОПОЛОЖЕНИЯ ГРАНИЦ

6.1 Зона кладбищ (населённый пункт с.Городецкое)

(наименование объекта местоположение границ, которого описано (далее - объект)

Раздел 1

Сведения об объекте		
№ п/п	Характеристики объекта	Описание характеристик
1	2	3
1	Местоположение объекта	<i>Российская Федерация, Рязанская область, р-н Скопинский, с/п Шелемшиевское, с Городецкое</i>
2	Площадь объекта ± величина погрешности определения площади (Р ± Дельта Р)	<i>11300кв.м. ± 37кв.м.</i>
3	Иные характеристики объекта	<i>Номер зоны:</i>

Раздел 3

Сведения о местоположении измененных (уточненных) границ объекта							
1. Система координат		<u>МСК-62</u>					
2. Сведения о характерных точках границ объекта							
Обозначение характерных точек границ	Существующие координаты, м		Измененные (уточненные) координаты, м		Метод определения координат характерной точки	Средняя квадратическая погрешность положения характерной точки (Мт), м	Описание обозначения точки на местности (при наличии)
	X	Y	X	Y			
1	2	3	4	5	6	7	8
1	342480,65	1335307,04	342480,65	1335307,04	Картометрический метод	2,50	-
2	342489,97	1335360,01	342489,97	1335360,01	Картометрический метод	2,50	-
3	342495,66	1335382,03	342495,66	1335382,03	Картометрический метод	2,50	-
4	342499,9	1335412,88	342499,9	1335412,88	Картометрический метод	2,50	-
5	342472,66	1335411,09	342472,66	1335411,09	Картометрический метод	2,50	-
6	342478,41	1335384,86	342478,41	1335384,86	Картометрический метод	2,50	-
7	342454,33	1335378,74	342454,33	1335378,74	Картометрический метод	2,50	-
8	342447,34	1335409,8	342447,34	1335409,8	Картометрический метод	2,50	-
9	342423,37	1335408,53	342423,37	1335408,53	Картометрический метод	2,50	-
10	342423,85	1335401,99	342423,85	1335401,99	Картометрический метод	2,50	-
11	342376,21	1335396,32	342376,21	1335396,32	Картометрический метод	2,50	-
12	342371,28	1335370,91	342371,28	1335370,91	Картометрический метод	2,50	-
13	342371,93	1335356,81	342371,93	1335356,81	Картометрический метод	2,50	-
14	342376,24	1335340,19	342376,24	1335340,19	Картометрический метод	2,50	-
15	342383,2	1335322,61	342383,2	1335322,61	Картометрический метод	2,50	-
16	342402,72	1335301,46	342402,72	1335301,46	Картометрический метод	2,50	-
17	342416,7	1335291,84	342416,7	1335291,84	Картометрический метод	2,50	-
18	342425,64	1335291,05	342425,64	1335291,05	Картометрический метод	2,50	-
19	342449,91	1335293	342449,91	1335293	Картометрический метод	2,50	-
1	342480,65	1335307,04	342480,65	1335307,04	Картометрический метод	2,50	-
3. Сведения о характерных точках части (частей) границы объекта							
Часть № _							

План границ объекта



Используемые условные знаки и обозначения:

Масштаб 1:2000

- I - характерная точка контура, сведения о которой позволяют однозначно определить её на местности
- - существующая часть контура, имеющиеся в ЕГРН сведения о которой достаточны для определения её местоположения

ОПИСАНИЕ МЕСТОПОЛОЖЕНИЯ ГРАНИЦ


6.1 Зона кладбищ (населённый пункт д.Желтухино)

(наименование объекта местоположение границ, которого описано (далее - объект)

Раздел 1

Сведения об объекте		
№ п/п	Характеристики объекта	Описание характеристик
1	2	3
1	Местоположение объекта	<i>Российская Федерация, Рязанская область, р-н Скопинский, с/п Шелемшиевское, д Желтухино</i>
2	Площадь объекта ± величина погрешности определения площади (Р ± Дельта Р)	<i>11944кв.м. ± 38кв.м.</i>
3	Иные характеристики объекта	<i>Номер зоны:</i>

План границ объекта



Используемые условные знаки и обозначения:

Масштаб 1:5000

- I - характерная точка контура, сведения о которой позволяют однозначно определить её на местности
- - существующая часть контура, имеющиеся в ЕГРН сведения о которой достаточны для определения её местоположения

ОПИСАНИЕ МЕСТОПОЛОЖЕНИЯ ГРАНИЦ


6.1 Зона кладбищ (населённый пункт с.Костемерево)

(наименование объекта местоположение границ, которого описано (далее - объект)

Раздел 1

Сведения об объекте		
№ п/п	Характеристики объекта	Описание характеристик
1	2	3
1	Местоположение объекта	<i>Российская Федерация, Рязанская область, р-н Скопинский, с/п Шелемшиевское, с Костемерево</i>
2	Площадь объекта ± величина погрешности определения площади (Р ± Дельта Р)	<i>3148кв.м. ± 20кв.м.</i>
3	Иные характеристики объекта	<i>Номер зоны:</i>

План границ объекта



Используемые условные знаки и обозначения:

Масштаб 1:2000

- 1 - характерная точка контура, сведения о которой позволяют однозначно определить её на местности
- - вновь образованная часть контура, сведения о которой достаточны для определения её местоположения
- - существующая часть контура, имеющиеся в ЕГРН сведения о которой достаточны для определения её местоположения

ОПИСАНИЕ МЕСТОПОЛОЖЕНИЯ ГРАНИЦ


6.1 Зона кладбищ (населённый пункт с.Новобараково)

(наименование объекта местоположение границ, которого описано (далее - объект)

Раздел 1

Сведения об объекте		
№ п/п	Характеристики объекта	Описание характеристик
1	2	3
1	Местоположение объекта	<i>Российская Федерация, Рязанская область, р-н Скопинский, с/п Шелемшиевское, с Новобараково</i>
2	Площадь объекта ± величина погрешности определения площади (Р ± Дельта Р)	<i>5401кв.м. ± 26кв.м.</i>
3	Иные характеристики объекта	<i>Номер зоны:</i>

План границ объекта



Используемые условные знаки и обозначения:

Масштаб 1:5000

- I - характерная точка контура, сведения о которой позволяют однозначно определить её на местности
- - существующая часть контура, имеющиеся в ЕГРН сведения о которой достаточны для определения её местоположения

ОПИСАНИЕ МЕСТОПОЛОЖЕНИЯ ГРАНИЦ

6.1 Зона кладбищ (населённый пункт с.Шелемшицево)

(наименование объекта местоположение границ, которого описано (далее - объект)

Раздел 1

Сведения об объекте		
№ п/п	Характеристики объекта	Описание характеристик
1	2	3
1	Местоположение объекта	<i>Российская Федерация, Рязанская область, р-н Скопинский, с/п Шелемшицевское, с Шелемшицево</i>
2	Площадь объекта ± величина погрешности определения площади (Р ± Дельта Р)	<i>12500кв.м. ± 39кв.м.</i>
3	Иные характеристики объекта	<i>Номер зоны:</i>

План границ объекта



Используемые условные знаки и обозначения:

Масштаб 1:5000

- 1 - характерная точка контура, сведения о которой позволяют однозначно определить её на местности
- - существующая часть контура, имеющиеся в ЕГРН сведения о которой достаточны для определения её местоположения

ОПИСАНИЕ МЕСТОПОЛОЖЕНИЯ ГРАНИЦ

6.2 Зона режимных территорий вне населённых пунктов

(наименование объекта местоположение границ, которого описано (далее - объект)

Раздел 1

Сведения об объекте		
№ п/п	Характеристики объекта	Описание характеристик
1	2	3
1	Местоположение объекта	<i>Российская Федерация, Рязанская область, р-н Скопинский, с/п Шелемшиевское</i>
2	Площадь объекта ± величина погрешности определения площади (Р ± Дельта Р)	<i>5392686кв.м. ± 813кв.м.</i>
3	Иные характеристики объекта	<i>Номер зоны:</i>

Раздел 3

Сведения о местоположении измененных (уточненных) границ объекта							
1. Система координат		<i>МСК-62</i>					
2. Сведения о характерных точках границ объекта							
Обозначение характерных точек границ	Существующие координаты, м		Измененные (уточненные) координаты, м		Метод определения координат характерной точки	Средняя квадратическая погрешность положения характерной точки (Мт), м	Описание обозначения точки на местности (при наличии)
	X	Y	X	Y			
1	2	3	4	5	6	7	8
1	348339,1	1338409,8	348339,1	1338409,8	Картометрический метод	2,50	-
2	348328,99	1338421,43	348328,99	1338421,43	Картометрический метод	2,50	-
3	348309,46	1338443,9	348309,46	1338443,9	Картометрический метод	2,50	-
4	348173,73	1338604,79	348173,73	1338604,79	Картометрический метод	2,50	-
5	348003,2	1338714,58	348003,2	1338714,58	Картометрический метод	2,50	-
6	347975,78	1338728,95	347975,78	1338728,95	Картометрический метод	2,50	-
7	347665,06	1338865,87	347665,06	1338865,87	Картометрический метод	2,50	-
8	347630,54	1338881,08	347630,54	1338881,08	Картометрический метод	2,50	-
9	347461,93	1338955,54	347461,93	1338955,54	Картометрический метод	2,50	-
10	347000,2	1339150,2	347000,2	1339150,2	Картометрический метод	2,50	-
11	346760,2	1339190,2	346760,2	1339190,2	Картометрический метод	2,50	-
12	346397,44	1339217,01	346397,44	1339217,01	Картометрический метод	2,50	-
13	346381,98	1339218,15	346381,98	1339218,15	Картометрический метод	2,50	-
14	346363,86	1339219,49	346363,86	1339219,49	Картометрический метод	2,50	-
15	346161,56	1339234,44	346161,56	1339234,44	Картометрический метод	2,50	-
16	345903,6	1339253,5	345903,6	1339253,5	Картометрический метод	2,50	-
17	345887	1339740,7	345887	1339740,7	Картометрический метод	2,50	-
18	345875,8	1339788,7	345875,8	1339788,7	Картометрический метод	2,50	-
19	345845,28	1339839,22	345845,28	1339839,22	Картометрический метод	2,50	-
20	345841,63	1339845,26	345841,63	1339845,26	Картометрический метод	2,50	-
21	345840,3	1339847,49	345840,3	1339847,49	Картометрический метод	2,50	-
22	345834,93	1339856,51	345834,93	1339856,51	Картометрический метод	2,50	-


Сведения о местоположении измененных (уточненных) границ объекта

23	345814,05	1339880,59	345814,05	1339880,59	Картометрический метод	2,50	-
24	-	-	345798,15	1339871,45	Картометрический метод	2,50	-
25	-	-	345799,96	1339868,07	Картометрический метод	2,50	-
26	-	-	345788,17	1339861,47	Картометрический метод	2,50	-
27	-	-	345790,87	1339856,39	Картометрический метод	2,50	-
28	-	-	345811,81	1339817,98	Картометрический метод	2,50	-
29	-	-	345800,03	1339811,36	Картометрический метод	2,50	-
30	-	-	345791,85	1339748,81	Картометрический метод	2,50	-
31	-	-	345708,31	1339701,47	Картометрический метод	2,50	-
32	-	-	345699,15	1339717,95	Картометрический метод	2,50	-
33	-	-	345656,23	1339693,92	Картометрический метод	2,50	-
34	-	-	345619,08	1339760,2	Картометрический метод	2,50	-
35	-	-	345612,04	1339762,51	Картометрический метод	2,50	-
36	-	-	345419,13	1339654,08	Картометрический метод	2,50	-
37	-	-	345323,58	1339840,39	Картометрический метод	2,50	-
38	-	-	345333,86	1339866,02	Картометрический метод	2,50	-
39	-	-	345362,16	1339880,23	Картометрический метод	2,50	-
40	345353,52	1339935,43	345353,52	1339935,43	Картометрический метод	2,50	-
41	345059,5	1339889,1	345059,5	1339889,1	Картометрический метод	2,50	-
42	344784,8	1340001,3	344784,8	1340001,3	Картометрический метод	2,50	-
43	344470,8	1340082,3	344470,8	1340082,3	Картометрический метод	2,50	-
44	344420,76	1340156,27	344420,76	1340156,27	Картометрический метод	2,50	-
45	342663,8	1339229,53	342663,8	1339229,53	Картометрический метод	2,50	-
46	342700,9	1339162,3	342700,9	1339162,3	Картометрический метод	2,50	-
47	342869,8	1338698,4	342869,8	1338698,4	Картометрический метод	2,50	-
48	343091,3	1338117,8	343091,3	1338117,8	Картометрический метод	2,50	-
49	343155	1338132,4	343155	1338132,4	Картометрический метод	2,50	-
50	343439,6	1337691,1	343439,6	1337691,1	Картометрический метод	2,50	-
51	343528,01	1337543	343528,01	1337543	Картометрический метод	2,50	-

Сведения о местоположении измененных (уточненных) границ объекта

52	343545,8	1337513,2	343545,8	1337513,2	Картометрический метод	2,50	-
53	343785,7	1337684,3	343785,7	1337684,3	Картометрический метод	2,50	-
54	344025,5	1337760	344025,5	1337760	Картометрический метод	2,50	-
55	344198,4	1337858,9	344198,4	1337858,9	Картометрический метод	2,50	-
56	344288,1	1337833,2	344288,1	1337833,2	Картометрический метод	2,50	-
57	344308,77	1337854,58	344308,77	1337854,58	Картометрический метод	2,50	-
58	344331,5	1337878,1	344331,5	1337878,1	Картометрический метод	2,50	-
59	344265,4	1337959	344265,4	1337959	Картометрический метод	2,50	-
60	344661,3	1338218,6	344661,3	1338218,6	Картометрический метод	2,50	-
61	344950,2	1338383,4	344950,2	1338383,4	Картометрический метод	2,50	-
62	345154,49	1338481,04	345154,49	1338481,04	Картометрический метод	2,50	-
63	345241,61	1338528,29	345241,61	1338528,29	Картометрический метод	2,50	-
64	345347,92	1338579,97	345347,92	1338579,97	Картометрический метод	2,50	-
65	345424,7	1338621,31	345424,7	1338621,31	Картометрический метод	2,50	-
66	345567,92	1338699,56	345567,92	1338699,56	Картометрический метод	2,50	-
67	345575,3	1338686,28	345575,3	1338686,28	Картометрический метод	2,50	-
68	345598,93	1338687,75	345598,93	1338687,75	Картометрический метод	2,50	-
69	345621,08	1338683,32	345621,08	1338683,32	Картометрический метод	2,50	-
70	345626,98	1338696,61	345626,98	1338696,61	Картометрический метод	2,50	-
71	345613,69	1338705,47	345613,69	1338705,47	Картометрический метод	2,50	-
72	345606,31	1338714,33	345606,31	1338714,33	Картометрический метод	2,50	-
73	345607,79	1338720,24	345607,79	1338720,24	Картометрический метод	2,50	-
74	345631,41	1338733,53	345631,41	1338733,53	Картометрический метод	2,50	-
75	345672,76	1338742,38	345672,76	1338742,38	Картометрический метод	2,50	-
76	345693,43	1338727,62	345693,43	1338727,62	Картометрический метод	2,50	-
77	345690,47	1338754,2	345690,47	1338754,2	Картометрический метод	2,50	-
78	345686,04	1338764,53	345686,04	1338764,53	Картометрический метод	2,50	-
79	345849,94	1338857,55	345849,94	1338857,55	Картометрический метод	2,50	-
80	345855,85	1338912,19	345855,85	1338912,19	Картометрический метод	2,50	-

План границ объекта



Используемые условные знаки и обозначения:

Масштаб 1:20000

- 1 - характерная точка контура, сведения о которой позволяют однозначно определить её на местности
- - вновь образованная часть контура, сведения о которой достаточны для определения её местоположения
- - существующая часть контура, имеющаяся в ЕГРН сведения о которой достаточны для определения её местоположения