



## ГЛАВНОЕ УПРАВЛЕНИЕ АРХИТЕКТУРЫ И ГРАДОСТРОИТЕЛЬСТВА РЯЗАНСКОЙ ОБЛАСТИ

### ПО С Т А Н О В Л Е Н И Е

«09» февраля 2023 г.

№ 78-п

Об утверждении изменений в правила землепользования и застройки  
муниципального образования – Казачинское сельское поселение Шацкого  
муниципального района Рязанской области

На основании статьи 32 Градостроительного кодекса Российской Федерации, статьи 2 Закона Рязанской области от 28.12.2018 № 106-ОЗ «О перераспределении отдельных полномочий в области градостроительной деятельности между органами местного самоуправления муниципальных образований Рязанской области и органами государственной власти Рязанской области», руководствуясь постановлениями Правительства Рязанской области от 06.09.2022 № 320 «О реализации положений пункта 2 статьи 7 Федерального закона от 14.03.2022 № 58-ФЗ «О внесении изменений в отдельные законодательные акты Российской Федерации», от 06.08.2008 № 153 «Об утверждении Положения о главном управлении архитектуры и градостроительства Рязанской области», приказом главного управления архитектуры и градостроительства Рязанской области от 25.01.2023 № 2-ок «О предоставлении очередного отпуска», главное управление архитектуры и градостроительства Рязанской области ПОСТАНОВЛЯЕТ:

1. Утвердить изменения в правила землепользования и застройки муниципального образования – Казачинское сельское поселение Шацкого муниципального района Рязанской области, утвержденные постановлением главного управления архитектуры и градостроительства Рязанской области от 02.11.2021 № 495-п «Об утверждении правил землепользования и застройки муниципального образования – Казачинское сельское поселение Шацкого муниципального района Рязанской области» (в редакции постановления главного управления архитектуры и градостроительства Рязанской области от 07.12.2021 № 569-п), согласно приложениям № 1, 2 к настоящему постановлению.

2. Внести в правила землепользования и застройки муниципального образования – Казачинское сельское поселение Шацкого муниципального района Рязанской области, утвержденные постановлением главного управления

архитектуры и градостроительства Рязанской области от 02.11.2021 № 495-п «Об утверждении правил землепользования и застройки муниципального образования – Казачинское сельское поселение Шацкого муниципального района Рязанской области» (в редакции постановления главного управления архитектуры и градостроительства Рязанской области от 07.12.2021 № 569-п), следующие изменения:

1) в таблице 1 статьи 10 раздел «Зоны специального назначения» изложить в следующей редакции:

«	Зоны специального назначения		
	СН-1	Зона кладбищ	
	СН-2	Зоны специального назначения	
»			

2) статью 11 дополнить пунктом 6.2 согласно приложению № 3 к настоящему постановлению;

3) в приложении № 3:

- описание местоположения границ территориальной зоны «П-5. Зона транспортной инфраструктуры» изложить в редакции согласно приложению № 4 к настоящему постановлению;

- описание местоположения границ территориальной зоны «СХ. Зоны сельскохозяйственного использования» изложить в редакции согласно приложению № 5 к настоящему постановлению;

- дополнить описанием местоположения границ территориальной зоны «СН-2. Зоны специального назначения» согласно приложению № 6 к настоящему постановлению.

3. Настоящее постановление вступает в силу со дня его официального опубликования.

4. Государственному казенному учреждению Рязанской области «Центр градостроительного развития Рязанской области»:

1) обеспечить доступ к изменениям в правила землепользования и застройки муниципального образования – Казачинское сельское поселение Шацкого муниципального района Рязанской области в федеральной государственной информационной системе территориального планирования и размещение в государственных информационных системах обеспечения градостроительной деятельности в соответствии с требованиями Градостроительного кодекса Российской Федерации;

2) направить в территориальный орган федерального органа исполнительной власти, уполномоченный Правительством Российской Федерации на осуществление государственного кадастрового учета, государственной регистрации прав, ведение Единого государственного реестра недвижимости, сведения о границах территориальных зон и градостроительных

регламентах для внесения в Единый государственный реестр недвижимости в соответствии с Федеральным законом от 13.07.2015 № 218-ФЗ «О государственной регистрации недвижимости».

5. Отделу кадровой работы и делопроизводства обеспечить:

1) опубликование настоящего постановления в сетевом издании «Рязанские ведомости» ([www.rv-gyazan.ru](http://www.rv-gyazan.ru)) и на официальном интернет-портале правовой информации ([www.pravo.gov.ru](http://www.pravo.gov.ru)) в течение двух дней со дня его издания;

2) государственную регистрацию настоящего постановления в правовом департаменте аппарата Губернатора и Правительства Рязанской области.

6. Отделу информационного обеспечения градостроительной деятельности разместить настоящее постановление на официальном сайте главного управления архитектуры и градостроительства Рязанской области в сети «Интернет».

7. Предложить главе муниципального образования – Шацкий муниципальный район Рязанской области, главе муниципального образования – Казачинское сельское поселение Шацкого муниципального района Рязанской области обеспечить размещение настоящего постановления на официальном сайте муниципального образования в сети «Интернет», публикацию в средствах массовой информации.

8. Контроль за исполнением настоящего постановления возложить на заместителя начальника главного управления архитектуры и градостроительства Рязанской области Н.А. Дыкину.

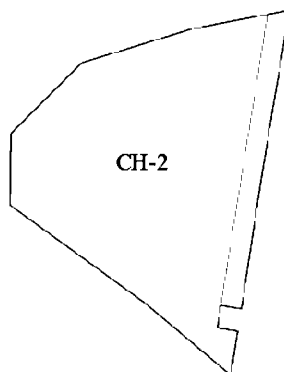
И.о. начальника

О.М. Алямовская

Приложение № 1  
к постановлению главного управления  
архитектуры и градостроительства  
Рязанской области  
от 09 февраля 2023 г. № 78-п

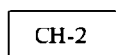
**Внесение изменений в правила землепользования и застройки  
муниципального образования - Казачинское сельское  
поселение Щацкого муниципального района  
Рязанской области в части территории земельных  
участков с кадастровыми номерами 62:24:0040213:356,  
62:24:0040213:357**

Фрагмент карты градостроительного зонирования  
Масштаб 1:10000



**Условные обозначения**

Территориальные зоны

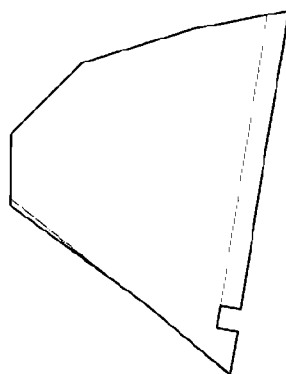


зоны специального назначения


Приложение № 2  
к постановлению главного управления  
архитектуры и градостроительства  
Рязанской области  
от 09 февраля 2023 г. № 78-п

**Внесение изменений в правила землепользования и застройки  
муниципального образования - Казачинское сельское  
поселение Щацкого муниципального района  
Рязанской области в части территории земельных  
участков с кадастровыми номерами 62:24:0040213:356,  
62:24:0040213:357**

Фрагмент карты зон с особыми условиями  
использования территорий  
Масштаб 1:10000



**Условные обозначения**

-  Охранная зона инженерных коммуникаций  
Охранная зона объектов электросетевого хозяйства  
(вдоль линий электропередачи, вокруг подстанций)

**«6.2. СН-2 - Зоны специального назначения.»**

1. Зоны специального назначения предназначены для размещения, хранения, захоронения, утилизации, накопления, обработки, обезвреживания отходов производства и потребления, для которых необходима организация санитарно-защитной зоны в соответствии с требованиями технических регламентов.

2. Виды разрешенного использования земельных участков и объектов капитального строительства в зонах специального назначения представлены в таблице ниже.

Обозначение территориальной зоны	<b>СН-2</b>	
Вид разрешенного использования	Наименование вида разрешенного использования	Код вида разрешенного использования
Основные виды разрешенного использования	специальная деятельность.	12.2
Условно разрешенные виды использования	не подлежат установлению.	-
Вспомогательные виды разрешенного использования	не подлежат установлению.	-

3. Предельные размеры земельных участков, в том числе площадь и предельные параметры разрешенного строительства, реконструкции объектов капитального строительства в зонах специального назначения представлены в таблице ниже.

Код вида разрешенного использования	Размер земельного участка (м)				Площадь земельного участка (кв.м)		Минимальный отступ от границ земельного участка (м)	Предельное количество этажей/ предельная высота зданий, строений, сооружений (м)	Максимальный процент застройки в границах земельного участка (%)
	Длина		Ширина		Мин.	Макс.			
	Мин.	Макс.	Мин.	Макс.					
Основные виды разрешенного использования									
12.2	НПУ	НПУ	НПУ	НПУ	НПУ	НПУ	НПУ	НПУ	НПУ
Условно разрешенные виды использования не устанавливаются									

## «ОПИСАНИЕ МЕСТОПОЛОЖЕНИЯ ГРАНИЦ

### П-5 Зона транспортной инфраструктуры

(наименование объекта местоположение границ, которого описано (далее - объект)

### Раздел 1

Сведения об объекте		
№ п/п	Характеристики объекта	Описание характеристик
1	2	3
1	Местоположение объекта	<i>Российская Федерация, Рязанская область, р-н Шацкий, с/п Казачинское</i>
2	Площадь объекта ± величина погрешности определения площади (Р ± Дельта Р)	<i>1474398кв.м. ± 749кв.м.</i>
3	Иные характеристики объекта	-

## Раздел 2

Сведения о местоположении границ объекта					
1. Система координат <i>МСК-62</i>					
2. Сведения о характерных точках границ объекта					
Обозначение характерных точек границ	Координаты, м		Метод определения координат характерной точки	Средняя квадратическая погрешность положения характерной точки (Мт), м	Описание обозначения точки на местности (при наличии)
	X	Y			
1	2	3	4	5	6
<i>ЗУ1(1)</i>					
1	376703,38	2257587,91	<i>Картометрический метод</i>	2,50	-
2	376688,44	2257634,44	<i>Картометрический метод</i>	2,50	-
3	376676,8	2257670,7	<i>Картометрический метод</i>	2,50	-
4	376600,19	2257909,27	<i>Картометрический метод</i>	2,50	-
5	376540,56	2257883,81	<i>Картометрический метод</i>	2,50	-
6	376596,21	2257761,9	<i>Картометрический метод</i>	2,50	-
7	376514,66	2257940	<i>Картометрический метод</i>	2,50	-
8	376495,15	2257988,84	<i>Картометрический метод</i>	2,50	-
9	376456,71	2258078,11	<i>Картометрический метод</i>	2,50	-
10	376456,13	2258079,48	<i>Картометрический метод</i>	2,50	-
11	376452,8	2258087,2	<i>Картометрический метод</i>	2,50	-
12	376445,96	2258103,09	<i>Картометрический метод</i>	2,50	-
13	376430,28	2258137,97	<i>Картометрический метод</i>	2,50	-
14	376419,85	2258161,15	<i>Картометрический метод</i>	2,50	-
15	376406,89	2258190,11	<i>Картометрический метод</i>	2,50	-
16	376394,61	2258217,55	<i>Картометрический метод</i>	2,50	-
17	376225,31	2258592,35	<i>Картометрический метод</i>	2,50	-
18	376221,84	2258601,43	<i>Картометрический метод</i>	2,50	-
19	376221,42	2258602,53	<i>Картометрический метод</i>	2,50	-
20	376143,7	2258805,85	<i>Картометрический метод</i>	2,50	-
21	376105,17	2258936,48	<i>Картометрический метод</i>	2,50	-
22	376072,59	2259077,32	<i>Картометрический метод</i>	2,50	-
23	376071,05	2259085,67	<i>Картометрический метод</i>	2,50	-
24	376064,83	2259119,38	<i>Картометрический метод</i>	2,50	-
25	376049,59	2259230,94	<i>Картометрический метод</i>	2,50	-
26	376043,69	2259280,16	<i>Картометрический метод</i>	2,50	-
27	376035,56	2259345,77	<i>Картометрический метод</i>	2,50	-
28	376013,4	2259524,53	<i>Картометрический метод</i>	2,50	-
29	376013,34	2259525,02	<i>Картометрический метод</i>	2,50	-
30	375998,38	2259645,75	<i>Картометрический метод</i>	2,50	-
31	375985,7	2259656,55	<i>Картометрический метод</i>	2,50	-
32	375981,37	2259681,34	<i>Картометрический метод</i>	2,50	-
33	375979,42	2259692,52	<i>Картометрический метод</i>	2,50	-
34	375991,13	2259694,12	<i>Картометрический метод</i>	2,50	-
35	375977,64	2259810,92	<i>Картометрический метод</i>	2,50	-
36	375977,18	2259814,89	<i>Картометрический метод</i>	2,50	-
37	375957,38	2259986,24	<i>Картометрический метод</i>	2,50	-
38	375957,3	2259986,97	<i>Картометрический метод</i>	2,50	-

## Сведения о местоположении границ объекта

39	375949,41	2260055,26	Картометрический метод	2,50	-
40	375949,35	2260055,76	Картометрический метод	2,50	-
41	375943,93	2260102,71	Картометрический метод	2,50	-
42	375994,18	2260111,19	Картометрический метод	2,50	-
43	376017,98	2260115,21	Картометрический метод	2,50	-
44	376023,76	2260116,18	Картометрический метод	2,50	-
45	376028,44	2260116,97	Картометрический метод	2,50	-
46	376034,89	2260126,09	Картометрический метод	2,50	-
47	376036,44	2260147,11	Картометрический метод	2,50	-
48	376035,65	2260156,57	Картометрический метод	2,50	-
49	376030,52	2260166,99	Картометрический метод	2,50	-
50	376022,98	2260174,01	Картометрический метод	2,50	-
51	376008,19	2260179,9	Картометрический метод	2,50	-
52	376003,89	2260179,45	Картометрический метод	2,50	-
53	375996,89	2260178,71	Картометрический метод	2,50	-
54	375936,03	2260171,06	Картометрический метод	2,50	-
55	375928,08	2260279,54	Картометрический метод	2,50	-
56	375970,11	2260284,98	Картометрический метод	2,50	-
57	376022,3	2260291,74	Картометрический метод	2,50	-
58	375994,41	2260500,39	Картометрический метод	2,50	-
59	375965,53	2260496,65	Картометрический метод	2,50	-
60	375900,2	2260488,19	Картометрический метод	2,50	-
61	375894,9	2260487,74	Картометрический метод	2,50	-
62	375894,38	2260491,84	Картометрический метод	2,50	-
63	375858,17	2260781,79	Картометрический метод	2,50	-
64	375828,14	2261022,24	Картометрический метод	2,50	-
65	375802,16	2261230,26	Картометрический метод	2,50	-
66	375774,54	2261451,38	Картометрический метод	2,50	-
67	375762,53	2261449,42	Картометрический метод	2,50	-
68	375757,99	2261490,52	Картометрический метод	2,50	-
69	375737,17	2261678,83	Картометрический метод	2,50	-
70	375744,45	2261687,85	Картометрический метод	2,50	-
71	375744,52	2261687,86	Картометрический метод	2,50	-
72	376315,4	2261780,5	Картометрический метод	2,50	-
73	376339,5	2261784,4	Картометрический метод	2,50	-
74	376404,66	2261794,66	Картометрический метод	2,50	-
75	376409,23	2261765,86	Картометрический метод	2,50	-
76	376409,42	2261764,66	Картометрический метод	2,50	-
77	376441,79	2261769,8	Картометрический метод	2,50	-
78	376437	2261800	Картометрический метод	2,50	-
79	376625	2261828,7	Картометрический метод	2,50	-
80	376737	2261847	Картометрический метод	2,50	-
81	376818	2261861	Картометрический метод	2,50	-
82	376874,7	2261869	Картометрический метод	2,50	-
83	376917,4	2261874,6	Картометрический метод	2,50	-
84	377043,2	2261895,6	Картометрический метод	2,50	-
85	377153,08	2261908,35	Картометрический метод	2,50	-
86	377280,2	2261923,7	Картометрический метод	2,50	-
87	377383,4	2261938,8	Картометрический метод	2,50	-
88	377579,3	2261961,8	Картометрический метод	2,50	-
89	377677,5	2261975,7	Картометрический метод	2,50	-

## Сведения о местоположении границ объекта

90	377762,7	2261989,8	Картометрический метод	2,50	-
91	377842,68	2262000,1	Картометрический метод	2,50	-
92	377844,27	2262010,64	Картометрический метод	2,50	-
93	377884,14	2262018,76	Картометрический метод	2,50	-
94	377885,17	2262018,97	Картометрический метод	2,50	-
95	377888,6	2262010,66	Картометрический метод	2,50	-
96	377924,03	2262018,51	Картометрический метод	2,50	-
97	378075,03	2262061,02	Картометрический метод	2,50	-
98	378187,35	2262096,05	Картометрический метод	2,50	-
99	378265,16	2262124,03	Картометрический метод	2,50	-
100	378310,56	2262140,36	Картометрический метод	2,50	-
101	378374,82	2262168,29	Картометрический метод	2,50	-
102	378457,33	2262207,65	Картометрический метод	2,50	-
103	378560,61	2262257,36	Картометрический метод	2,50	-
104	378560,64	2262257,38	Картометрический метод	2,50	-
105	378560,6	2262257,4	Картометрический метод	2,50	-
106	378653,82	2262311,06	Картометрический метод	2,50	-
107	378697,5	2262336,2	Картометрический метод	2,50	-
108	378755,02	2262378,97	Картометрический метод	2,50	-
109	378755,43	2262379,32	Картометрический метод	2,50	-
110	378812,2	2262421,55	Картометрический метод	2,50	-
111	378858,99	2262458,22	Картометрический метод	2,50	-
112	378867,16	2262457,52	Картометрический метод	2,50	-
113	378883,1	2262456,16	Картометрический метод	2,50	-
114	378884,72	2262443,37	Картометрический метод	2,50	-
115	378885,3	2262438,81	Картометрический метод	2,50	-
116	378901,3	2262440,9	Картометрический метод	2,50	-
117	378902,9	2262464,6	Картометрический метод	2,50	-
118	378909,2	2262496	Картометрический метод	2,50	-
119	378950,35	2262532,15	Картометрический метод	2,50	-
120	378987,3	2262564,6	Картометрический метод	2,50	-
121	379018,44	2262594,24	Картометрический метод	2,50	-
122	379019,02	2262594,79	Картометрический метод	2,50	-
123	379069,61	2262642,94	Картометрический метод	2,50	-
124	379095	2262667,1	Картометрический метод	2,50	-
125	379142,8	2262714,6	Картометрический метод	2,50	-
126	379161,94	2262737,5	Картометрический метод	2,50	-
127	379265,04	2262860,75	Картометрический метод	2,50	-
128	379285,31	2262883,44	Картометрический метод	2,50	-
129	379285,34	2262883,47	Картометрический метод	2,50	-
130	379311,81	2262913,1	Картометрический метод	2,50	-
131	379303,25	2262922,02	Картометрический метод	2,50	-
132	379314,08	2262936,66	Картометрический метод	2,50	-
133	379338,64	2262969,85	Картометрический метод	2,50	-
134	379342,77	2262972,26	Картометрический метод	2,50	-
135	379329,13	2262978,1	Картометрический метод	2,50	-
136	379325,57	2262979,61	Картометрический метод	2,50	-
137	379323,95	2262980,29	Картометрический метод	2,50	-
138	379307,26	2262957,97	Картометрический метод	2,50	-
139	379307,11	2262957,78	Картометрический метод	2,50	-
140	379288,45	2262932,83	Картометрический метод	2,50	-

## Сведения о местоположении границ объекта

141	379278,71	2262939,73	Картометрический метод	2,50	-
142	379245,65	2262878,08	Картометрический метод	2,50	-
143	379118,83	2262736,59	Картометрический метод	2,50	-
144	379071,9	2262684,12	Картометрический метод	2,50	-
145	378967,36	2262585,59	Картометрический метод	2,50	-
146	378954,29	2262574,66	Картометрический метод	2,50	-
147	378952,73	2262573,36	Картометрический метод	2,50	-
148	378916,94	2262543,43	Картометрический метод	2,50	-
149	378907,03	2262543,19	Картометрический метод	2,50	-
150	378900,86	2262569,49	Картометрический метод	2,50	-
151	378885,32	2262568,15	Картометрический метод	2,50	-
152	378874,75	2262516,92	Картометрический метод	2,50	-
153	378871,2	2262511,62	Картометрический метод	2,50	-
154	378860,92	2262496,24	Картометрический метод	2,50	-
155	378794	2262446,02	Картометрический метод	2,50	-
156	378678,5	2262361,73	Картометрический метод	2,50	-
157	378601,28	2262318,43	Картометрический метод	2,50	-
158	378604,05	2262319,98	Картометрический метод	2,50	-
159	378577,47	2262305,08	Картометрический метод	2,50	-
160	378540,22	2262284,2	Картометрический метод	2,50	-
161	378443,88	2262235,59	Картометрический метод	2,50	-
162	378362,81	2262192,47	Картометрический метод	2,50	-
163	378300	2262164,67	Картометрический метод	2,50	-
164	378178,38	2262120,98	Картометрический метод	2,50	-
165	378067,28	2262085,84	Картометрический метод	2,50	-
166	377918,08	2262052,4	Картометрический метод	2,50	-
167	377917,46	2262052,3	Картометрический метод	2,50	-
168	377917,12	2262052,24	Картометрический метод	2,50	-
169	377884,36	2262046,75	Картометрический метод	2,50	-
170	377882,62	2262035,77	Картометрический метод	2,50	-
171	377862,83	2262031,76	Картометрический метод	2,50	-
172	377840,47	2262027,23	Картометрический метод	2,50	-
173	377835,46	2262036,76	Картометрический метод	2,50	-
174	377822,33	2262033,3	Картометрический метод	2,50	-
175	377755,77	2262015,74	Картометрический метод	2,50	-
176	377692,23	2262003,47	Картометрический метод	2,50	-
177	377683,61	2262001,81	Картометрический метод	2,50	-
178	377671,44	2261999,46	Картометрический метод	2,50	-
179	377660,48	2261997,81	Картометрический метод	2,50	-
180	377655,67	2261997,08	Картометрический метод	2,50	-
181	377632,72	2261993,62	Картометрический метод	2,50	-
182	377607,16	2261989,77	Картометрический метод	2,50	-
183	377585,9	2261986,56	Картометрический метод	2,50	-
184	377568,01	2261984,35	Картометрический метод	2,50	-
185	377380,32	2261961,16	Картометрический метод	2,50	-
186	377313,26	2261952	Картометрический метод	2,50	-
187	377249,52	2261943,97	Картометрический метод	2,50	-
188	377235,89	2261942,45	Картометрический метод	2,50	-
189	377150,45	2261932,86	Картометрический метод	2,50	-
190	377039,32	2261920,9	Картометрический метод	2,50	-
191	376994,74	2261913,89	Картометрический метод	2,50	-

## Сведения о местоположении границ объекта

192	376914,2	2261901,2	Картометрический метод	2,50	-
193	376733,88	2261875,97	Картометрический метод	2,50	-
194	376732,7	2261875,8	Картометрический метод	2,50	-
195	376699,65	2261870,57	Картометрический метод	2,50	-
196	376698,24	2261870,34	Картометрический метод	2,50	-
197	376620,3	2261858	Картометрический метод	2,50	-
198	376513,35	2261839,41	Картометрический метод	2,50	-
199	376433,9	2261825,6	Картометрический метод	2,50	-
200	376415,25	2261822,68	Картометрический метод	2,50	-
201	376323,23	2261808,22	Картометрический метод	2,50	-
202	376309,93	2261806,13	Картометрический метод	2,50	-
203	376299,51	2261804,51	Картометрический метод	2,50	-
204	376098,14	2261773,13	Картометрический метод	2,50	-
205	376096,52	2261772,87	Картометрический метод	2,50	-
206	375866,16	2261736,98	Картометрический метод	2,50	-
207	375833,62	2261731,91	Картометрический метод	2,50	-
208	375813,3	2261728,74	Картометрический метод	2,50	-
209	375744,17	2261717,97	Картометрический метод	2,50	-
210	375739,7	2261717,27	Картометрический метод	2,50	-
211	375739,64	2261717,26	Картометрический метод	2,50	-
212	375730,05	2261736,19	Картометрический метод	2,50	-
213	375726,42	2261765,57	Картометрический метод	2,50	-
214	375720,88	2261810,41	Картометрический метод	2,50	-
215	375720,88	2261810,45	Картометрический метод	2,50	-
216	375720,86	2261810,46	Картометрический метод	2,50	-
217	375720	2261816,16	Картометрический метод	2,50	-
218	375704,88	2261915,85	Картометрический метод	2,50	-
219	375695,18	2261986,13	Картометрический метод	2,50	-
220	375695,18	2261986,14	Картометрический метод	2,50	-
221	375677,13	2262116,89	Картометрический метод	2,50	-
222	375675,72	2262127,07	Картометрический метод	2,50	-
223	375670,48	2262165,06	Картометрический метод	2,50	-
224	375668,28	2262181,02	Картометрический метод	2,50	-
225	375667,73	2262184,99	Картометрический метод	2,50	-
226	375664,56	2262207,95	Картометрический метод	2,50	-
227	375672,74	2262208,68	Картометрический метод	2,50	-
228	375673,38	2262221,67	Картометрический метод	2,50	-
229	375674,93	2262252,98	Картометрический метод	2,50	-
230	375666,88	2262307,8	Картометрический метод	2,50	-
231	375660,16	2262353,54	Картометрический метод	2,50	-
232	375653,84	2262396,54	Картометрический метод	2,50	-
233	375653,72	2262397,37	Картометрический метод	2,50	-
234	375650,97	2262416,03	Картометрический метод	2,50	-
235	375649,32	2262427,28	Картометрический метод	2,50	-
236	375646,97	2262443,26	Картометрический метод	2,50	-
237	375645,3	2262454,69	Картометрический метод	2,50	-
238	375642,8	2262471,67	Картометрический метод	2,50	-
239	375635,94	2262518,33	Картометрический метод	2,50	-
240	375628,72	2262567,53	Картометрический метод	2,50	-
241	375626,87	2262580,1	Картометрический метод	2,50	-
242	375614,18	2262577,11	Картометрический метод	2,50	-

## Сведения о местоположении границ объекта

243	375613,27	2262581,4	Картометрический метод	2,50	-
244	375625,28	2262584,23	Картометрический метод	2,50	-
245	375626,87	2262580,1	Картометрический метод	2,50	-
246	375631,1	2262558,71	Картометрический метод	2,50	-
247	375667	2262568,44	Картометрический метод	2,50	-
248	375696,36	2262576,39	Картометрический метод	2,50	-
249	375693,29	2262585,91	Картометрический метод	2,50	-
250	375691,92	2262588,89	Картометрический метод	2,50	-
251	375685,85	2262602,12	Картометрический метод	2,50	-
252	375680,35	2262614,11	Картометрический метод	2,50	-
253	375677,33	2262626,14	Картометрический метод	2,50	-
254	375677,27	2262626,4	Картометрический метод	2,50	-
255	375672,92	2262643,74	Картометрический метод	2,50	-
256	375677,12	2262645,43	Картометрический метод	2,50	-
257	375667,22	2262664,83	Картометрический метод	2,50	-
258	375624,78	2262702,74	Картометрический метод	2,50	-
259	375602,91	2262722,27	Картометрический метод	2,50	-
260	375573,65	2262726,2	Картометрический метод	2,50	-
261	375579,68	2262733,3	Картометрический метод	2,50	-
262	375577,57	2262741,45	Картометрический метод	2,50	-
263	375571,12	2262766,28	Картометрический метод	2,50	-
264	375566,31	2262784,82	Картометрический метод	2,50	-
265	375569,48	2262783,85	Картометрический метод	2,50	-
266	375571,53	2262781,93	Картометрический метод	2,50	-
267	375594,7	2262760,17	Картометрический метод	2,50	-
268	375650,48	2262695,36	Картометрический метод	2,50	-
269	375651,05	2262694,79	Картометрический метод	2,50	-
270	375651,52	2262694,44	Картометрический метод	2,50	-
271	375674,67	2262679,23	Картометрический метод	2,50	-
272	375678,3	2262678,49	Картометрический метод	2,50	-
273	375710,73	2262684,44	Картометрический метод	2,50	-
274	375714,04	2262686,66	Картометрический метод	2,50	-
275	375736,53	2262721,72	Картометрический метод	2,50	-
276	375737,31	2262724,06	Картометрический метод	2,50	-
277	375739,95	2262761,11	Картометрический метод	2,50	-
278	375739,97	2262761,46	Картометрический метод	2,50	-
279	375739,94	2262762,01	Картометрический метод	2,50	-
280	375729,35	2262857,92	Картометрический метод	2,50	-
281	375729,31	2262858,24	Картометрический метод	2,50	-
282	375729,26	2262858,49	Картометрический метод	2,50	-
283	375705,44	2262962,34	Картометрический метод	2,50	-
284	375705,42	2262962,44	Картометрический метод	2,50	-
285	375686,9	2263035,87	Картометрический метод	2,50	-
286	375686,85	2263036,05	Картометрический метод	2,50	-
287	375667,09	2263103,22	Картометрический метод	2,50	-
288	375657,88	2263160,47	Картометрический метод	2,50	-
289	375642	2263256,41	Картометрический метод	2,50	-
290	375641,82	2263257,14	Картометрический метод	2,50	-
291	375615,52	2263336,7	Картометрический метод	2,50	-
292	375605,69	2263419,25	Картометрический метод	2,50	-
293	375605,69	2263489,73	Картометрический метод	2,50	-

## Сведения о местоположении границ объекта

294	375605,69	2263489,86	Картометрический метод	2,50	-
295	375604,45	2263538,9	Картометрический метод	2,50	-
296	375683,29	2263577,35	Картометрический метод	2,50	-
297	375683,6	2263577,51	Картометрический метод	2,50	-
298	375841,4	2263668,7	Картометрический метод	2,50	-
299	375855,45	2263639,25	Картометрический метод	2,50	-
300	375855,63	2263638,91	Картометрический метод	2,50	-
301	375878,22	2263599,63	Картометрический метод	2,50	-
302	375891,3	2263562,01	Картометрический метод	2,50	-
303	375891,56	2263561,42	Картометрический метод	2,50	-
304	375936,85	2263472,16	Картометрический метод	2,50	-
305	375968,48	2263407,58	Картометрический метод	2,50	-
306	375988,39	2263354,37	Картометрический метод	2,50	-
307	375997,91	2263293,98	Картометрический метод	2,50	-
308	375998,04	2263293,39	Картометрический метод	2,50	-
309	376017,88	2263225,6	Картометрический метод	2,50	-
310	376036,07	2263163,09	Картометрический метод	2,50	-
311	376036,17	2263162,8	Картометрический метод	2,50	-
312	376045,35	2263137,19	Картометрический метод	2,50	-
313	376045,4	2263137,03	Картометрический метод	2,50	-
314	376054,86	2263140,27	Картометрический метод	2,50	-
315	376054,85	2263140,29	Картометрический метод	2,50	-
316	376054,81	2263140,42	Картометрический метод	2,50	-
317	376045,63	2263166,03	Картометрический метод	2,50	-
318	376027,48	2263228,4	Картометрический метод	2,50	-
319	376007,73	2263295,89	Картометрический метод	2,50	-
320	375998,18	2263356,48	Картометрический метод	2,50	-
321	375997,94	2263357,38	Картометрический метод	2,50	-
322	375977,76	2263411,31	Картометрический метод	2,50	-
323	375977,56	2263411,76	Картометрический метод	2,50	-
324	375945,8	2263476,62	Картометрический метод	2,50	-
325	375900,62	2263565,64	Картометрический метод	2,50	-
326	375887,49	2263603,39	Картометрический метод	2,50	-
327	375887,12	2263604,21	Картометрический метод	2,50	-
328	375864,39	2263643,73	Картометрический метод	2,50	-
329	375848,1	2263677,89	Картометрический метод	2,50	-
330	375837,03	2263701,1	Картометрический метод	2,50	-
331	375812,54	2263753,55	Картометрический метод	2,50	-
332	375812,54	2263753,56	Картометрический метод	2,50	-
333	375812,49	2263753,65	Картометрический метод	2,50	-
334	375810,71	2263755,65	Картометрический метод	2,50	-
335	375795,87	2263765,14	Картометрический метод	2,50	-
336	375795,67	2263765,26	Картометрический метод	2,50	-
337	375795,18	2263765,51	Картометрический метод	2,50	-
338	375766,25	2263778,21	Картометрический метод	2,50	-
339	375747,36	2263791,87	Картометрический метод	2,50	-
340	375746,42	2263793,09	Картометрический метод	2,50	-
341	375724,46	2263821,37	Картометрический метод	2,50	-
342	375704,1	2263853,79	Картометрический метод	2,50	-
343	375702,62	2263857,57	Картометрический метод	2,50	-
344	375700,88	2263862,01	Картометрический метод	2,50	-

## Сведения о местоположении границ объекта

345	375696,88	2263865,14	Картометрический метод	2,50	-
346	375696,18	2263865,18	Картометрический метод	2,50	-
347	375688,24	2263865,07	Картометрический метод	2,50	-
348	375659,93	2263864,66	Картометрический метод	2,50	-
349	375624,56	2263870,66	Картометрический метод	2,50	-
350	375623,69	2263870,73	Картометрический метод	2,50	-
351	375590,57	2263870,31	Картометрический метод	2,50	-
352	375558,8	2263869,33	Картометрический метод	2,50	-
353	375516,88	2263868,29	Картометрический метод	2,50	-
354	375463,74	2263867,08	Картометрический метод	2,50	-
355	375423,11	2263867,14	Картометрический метод	2,50	-
356	375409,15	2263867,67	Картометрический метод	2,50	-
357	375409,09	2263870,89	Картометрический метод	2,50	-
358	375403,85	2263991,22	Картометрический метод	2,50	-
359	375401,07	2264038,87	Картометрический метод	2,50	-
360	375400,52	2264052,14	Картометрический метод	2,50	-
361	375399,88	2264083,62	Картометрический метод	2,50	-
362	375399,25	2264105,36	Картометрический метод	2,50	-
363	375393,14	2264208,43	Картометрический метод	2,50	-
364	375393,34	2264226,03	Картометрический метод	2,50	-
365	375395,71	2264290,43	Картометрический метод	2,50	-
366	375401,79	2264311,74	Картометрический метод	2,50	-
367	375437	2264346,37	Картометрический метод	2,50	-
368	375436,95	2264346,42	Картометрический метод	2,50	-
369	375439,93	2264348,21	Картометрический метод	2,50	-
370	375443,46	2264350,32	Картометрический метод	2,50	-
371	375443,55	2264350,37	Картометрический метод	2,50	-
372	375459,45	2264359,91	Картометрический метод	2,50	-
373	375459,81	2264360,1	Картометрический метод	2,50	-
374	375453,13	2264369,95	Картометрический метод	2,50	-
375	375435,35	2264376,08	Картометрический метод	2,50	-
376	375433,52	2264378,97	Картометрический метод	2,50	-
377	375429,62	2264375,87	Картометрический метод	2,50	-
378	375429,46	2264376,01	Картометрический метод	2,50	-
379	375425,32	2264379,59	Картометрический метод	2,50	-
380	375414,85	2264388,64	Картометрический метод	2,50	-
381	375413,94	2264384,9	Картометрический метод	2,50	-
382	375413,11	2264381,49	Картометрический метод	2,50	-
383	375411,87	2264375,58	Картометрический метод	2,50	-
384	375411,86	2264375,58	Картометрический метод	2,50	-
385	375410,1	2264367,15	Картометрический метод	2,50	-
386	375399,88	2264369,14	Картометрический метод	2,50	-
387	375399,39	2264369,24	Картометрический метод	2,50	-
388	375390,37	2264370,33	Картометрический метод	2,50	-
389	375387,2	2264350,17	Картометрический метод	2,50	-
390	375373,38	2264348,26	Картометрический метод	2,50	-
391	375371,03	2264342,19	Картометрический метод	2,50	-
392	375323,85	2264351,61	Картометрический метод	2,50	-
393	375296,06	2264355,99	Картометрический метод	2,50	-
394	375295,45	2264356,09	Картометрический метод	2,50	-
395	375192,49	2264372,32	Картометрический метод	2,50	-

## Сведения о местоположении границ объекта

396	375149,46	2264377,78	Картометрический метод	2,50	-
397	375151,82	2264400,08	Картометрический метод	2,50	-
398	375160,14	2264484,01	Картометрический метод	2,50	-
399	375172	2264546,11	Картометрический метод	2,50	-
400	375175,47	2264564,47	Картометрический метод	2,50	-
401	375208,12	2264556,76	Картометрический метод	2,50	-
402	375265,58	2264542,81	Картометрический метод	2,50	-
403	375287,06	2264537,59	Картометрический метод	2,50	-
404	375316,36	2264528,64	Картометрический метод	2,50	-
405	375365,13	2264513,75	Картометрический метод	2,50	-
406	375365,35	2264513,69	Картометрический метод	2,50	-
407	375392,1	2264506,81	Картометрический метод	2,50	-
408	375394,6	2264516,49	Картометрический метод	2,50	-
409	375367,95	2264523,35	Картометрический метод	2,50	-
410	375289,84	2264547,2	Картометрический метод	2,50	-
411	375289,56	2264547,27	Картометрический метод	2,50	-
412	375252,68	2264556,23	Картометрический метод	2,50	-
413	375252,36	2264556,31	Картометрический метод	2,50	-
414	375210,46	2264566,48	Картометрический метод	2,50	-
415	375103,39	2264591,78	Картометрический метод	2,50	-
416	375054,44	2264603,29	Картометрический метод	2,50	-
417	375054,27	2264603,32	Картометрический метод	2,50	-
418	375043,3	2264605,9	Картометрический метод	2,50	-
419	375006,75	2264614,49	Картометрический метод	2,50	-
420	375006,64	2264614,52	Картометрический метод	2,50	-
421	374937,94	2264628,99	Картометрический метод	2,50	-
422	374935,2	2264628,8	Картометрический метод	2,50	-
423	374934,44	2264628,52	Картометрический метод	2,50	-
424	374919,64	2264623,16	Картометрический метод	2,50	-
425	374920,4	2264626,94	Картометрический метод	2,50	-
426	374924,58	2264647,8	Картометрический метод	2,50	-
427	374949,45	2264771,94	Картометрический метод	2,50	-
428	374953,76	2264793,48	Картометрический метод	2,50	-
429	374953,78	2264793,59	Картометрический метод	2,50	-
430	374953,86	2264794,33	Картометрический метод	2,50	-
431	374954,47	2264817,25	Картометрический метод	2,50	-
432	374954,95	2264835,01	Картометрический метод	2,50	-
433	374944,96	2264835,28	Картометрический метод	2,50	-
434	374943,87	2264795,02	Картометрический метод	2,50	-
435	374939,64	2264773,9	Картометрический метод	2,50	-
436	374914,77	2264649,76	Картометрический метод	2,50	-
437	374909,17	2264621,79	Картометрический метод	2,50	-
438	374863,69	2264628,91	Картометрический метод	2,50	-
439	374863,36	2264628,95	Картометрический метод	2,50	-
440	374803,56	2264634,24	Картометрический метод	2,50	-
441	374803,12	2264634,26	Картометрический метод	2,50	-
442	374802,43	2264634,21	Картометрический метод	2,50	-
443	374757,41	2264627,86	Картометрический метод	2,50	-
444	374730,34	2264623,61	Картометрический метод	2,50	-
445	374726,87	2264621,25	Картометрический метод	2,50	-
446	374720,5	2264610,63	Картометрический метод	2,50	-

## Сведения о местоположении границ объекта

447	374720,11	2264609,81	Картометрический метод	2,50	-
448	374720,02	2264609,55	Картометрический метод	2,50	-
449	374712,89	2264586,12	Картометрический метод	2,50	-
450	374703,66	2264574,53	Картометрический метод	2,50	-
451	374645,44	2264576,05	Картометрический метод	2,50	-
452	374635,54	2264576,87	Картометрический метод	2,50	-
453	374581,61	2264581,32	Картометрический метод	2,50	-
454	374551,24	2264584,49	Картометрический метод	2,50	-
455	374461,78	2264594,16	Картометрический метод	2,50	-
456	374462,31	2264596,88	Картометрический метод	2,50	-
457	374462,39	2264597,61	Картометрический метод	2,50	-
458	374467,54	2264739,12	Картометрический метод	2,50	-
459	374467,54	2264739,3	Картометрический метод	2,50	-
460	374467,54	2264739,46	Картометрический метод	2,50	-
461	374466,66	2264767,34	Картометрический метод	2,50	-
462	374464,36	2264777,91	Картометрический метод	2,50	-
463	374457,62	2264777,05	Картометрический метод	2,50	-
464	374456,81	2264775,71	Картометрический метод	2,50	-
465	374456,45	2264773,68	Картометрический метод	2,50	-
466	374457,54	2264739,31	Картометрический метод	2,50	-
467	374452,41	2264598,37	Картометрический метод	2,50	-
468	374451,8	2264595,24	Картометрический метод	2,50	-
469	374447,57	2264595,69	Картометрический метод	2,50	-
470	374447,2	2264595,72	Картометрический метод	2,50	-
471	374418,59	2264596,69	Картометрический метод	2,50	-
472	374418,38	2264596,69	Картометрический метод	2,50	-
473	374400,62	2264596,43	Картометрический метод	2,50	-
474	374400,07	2264596,39	Картометрический метод	2,50	-
475	374393,48	2264595,57	Картометрический метод	2,50	-
476	374340,64	2264588,99	Картометрический метод	2,50	-
477	374312,69	2264586,62	Картометрический метод	2,50	-
478	374312,47	2264586,6	Картометрический метод	2,50	-
479	374287,87	2264583,42	Картометрический метод	2,50	-
480	374289,15	2264573,5	Картометрический метод	2,50	-
481	374313,65	2264576,67	Картометрический метод	2,50	-
482	374341,58	2264579,04	Картометрический метод	2,50	-
483	374341,78	2264579,06	Картометрический метод	2,50	-
484	374401,04	2264586,43	Картометрический метод	2,50	-
485	374418,37	2264586,69	Картометрический метод	2,50	-
486	374446,68	2264585,73	Картометрический метод	2,50	-
487	374449,87	2264585,39	Картометрический метод	2,50	-
488	374442,64	2264548,38	Картометрический метод	2,50	-
489	374442,59	2264548,04	Картометрический метод	2,50	-
490	374427,75	2264418,53	Картометрический метод	2,50	-
491	374424,64	2264418,66	Картометрический метод	2,50	-
492	374324,57	2264422,96	Картометрический метод	2,50	-
493	374236,38	2264423,26	Картометрический метод	2,50	-
494	374235,58	2264423,26	Картометрический метод	2,50	-
495	374221	2264423,31	Картометрический метод	2,50	-
496	374216,63	2264422,97	Картометрический метод	2,50	-
497	374170,17	2264419,3	Картометрический метод	2,50	-

## Сведения о местоположении границ объекта

498	373978,31	2264378,82	Картометрический метод	2,50	-
499	373978,05	2264378,76	Картометрический метод	2,50	-
500	373956,54	2264374,22	Картометрический метод	2,50	-
501	373956,02	2264374,11	Картометрический метод	2,50	-
502	373826,14	2264346,71	Картометрический метод	2,50	-
503	373764,55	2264344,75	Картометрический метод	2,50	-
504	373763,83	2264344,73	Картометрический метод	2,50	-
505	373759,69	2264344,6	Картометрический метод	2,50	-
506	373702,79	2264353,15	Картометрический метод	2,50	-
507	373697	2264354,75	Картометрический метод	2,50	-
508	373694,76	2264355,37	Картометрический метод	2,50	-
509	373706,91	2264389,24	Картометрический метод	2,50	-
510	373707,04	2264389,67	Картометрический метод	2,50	-
511	373718,28	2264432,98	Картометрический метод	2,50	-
512	373718,37	2264433,37	Картометрический метод	2,50	-
513	373718,44	2264434,19	Картометрический метод	2,50	-
514	373718,45	2264435,2	Картометрический метод	2,50	-
515	373718,79	2264466,63	Картометрический метод	2,50	-
516	373718,71	2264467,53	Картометрический метод	2,50	-
517	373718,66	2264467,77	Картометрический метод	2,50	-
518	373710,46	2264503,66	Картометрический метод	2,50	-
519	373702,8	2264559,34	Картометрический метод	2,50	-
520	373698,99	2264593,64	Картометрический метод	2,50	-
521	373695,01	2264705,61	Картометрический метод	2,50	-
522	373694,4	2264726,39	Картометрический метод	2,50	-
523	373694,38	2264726,92	Картометрический метод	2,50	-
524	373693,91	2264742,9	Картометрический метод	2,50	-
525	373693,84	2264743,62	Картометрический метод	2,50	-
526	373693,81	2264743,77	Картометрический метод	2,50	-
527	373689,72	2264763,37	Картометрический метод	2,50	-
528	373689,65	2264763,67	Картометрический метод	2,50	-
529	373683	2264787,95	Картометрический метод	2,50	-
530	373682,19	2264789,62	Картометрический метод	2,50	-
531	373655,08	2264825,96	Картометрический метод	2,50	-
532	373643,93	2264847,07	Картометрический метод	2,50	-
533	373637,47	2264864,32	Картометрический метод	2,50	-
534	373632,67	2264893,47	Картометрический метод	2,50	-
535	373645,08	2264943,74	Картометрический метод	2,50	-
536	373645,15	2264944,07	Картометрический метод	2,50	-
537	373645,23	2264944,81	Картометрический метод	2,50	-
538	373646,55	2264996,01	Картометрический метод	2,50	-
539	373646,95	2265011,34	Картометрический метод	2,50	-
540	373643,06	2265016,35	Картометрический метод	2,50	-
541	373582,5	2265030,14	Картометрический метод	2,50	-
542	373582,35	2265030,17	Картометрический метод	2,50	-
543	373360,67	2265080,66	Картометрический метод	2,50	-
544	373358,45	2265070,9	Картометрический метод	2,50	-
545	373636,85	2265007,5	Картометрический метод	2,50	-
546	373636,56	2264996,27	Картометрический метод	2,50	-
547	373635,24	2264945,61	Картометрический метод	2,50	-
548	373622,72	2264894,87	Картометрический метод	2,50	-

## Сведения о местоположении границ объекта

549	373622,64	2264892,86	Картометрический метод	2,50	-
550	373627,69	2264862,18	Картометрический метод	2,50	-
551	373627,93	2264861,29	Картометрический метод	2,50	-
552	373634,68	2264843,26	Картометрический метод	2,50	-
553	373634,94	2264842,68	Картометрический метод	2,50	-
554	373646,41	2264820,95	Картометрический метод	2,50	-
555	373646,83	2264820,29	Картометрический метод	2,50	-
556	373673,61	2264784,4	Картометрический метод	2,50	-
557	373679,97	2264761,18	Картометрический метод	2,50	-
558	373683,93	2264742,16	Картометрический метод	2,50	-
559	373685,01	2264705,29	Картометрический метод	2,50	-
560	373689	2264593,1	Картометрический метод	2,50	-
561	373689,03	2264592,72	Картометрический метод	2,50	-
562	373692,87	2264558,17	Картометрический метод	2,50	-
563	373692,89	2264558,04	Картометрический метод	2,50	-
564	373700,59	2264502,08	Картометрический метод	2,50	-
565	373700,62	2264501,9	Картометрический метод	2,50	-
566	373700,67	2264501,65	Картометрический метод	2,50	-
567	373708,78	2264466,12	Картометрический метод	2,50	-
568	373708,45	2264434,9	Картометрический метод	2,50	-
569	373703,09	2264414,24	Картометрический метод	2,50	-
570	373702,51	2264412	Картометрический метод	2,50	-
571	373697,42	2264392,4	Картометрический метод	2,50	-
572	373685,1	2264358,05	Картометрический метод	2,50	-
573	373652,18	2264367,17	Картометрический метод	2,50	-
574	373608,8	2264387,84	Картометрический метод	2,50	-
575	373563,5	2264409,6	Картометрический метод	2,50	-
576	373562,55	2264410,06	Картометрический метод	2,50	-
577	373476,28	2264451,51	Картометрический метод	2,50	-
578	373473,26	2264452,96	Картометрический метод	2,50	-
579	373288,78	2264541,59	Картометрический метод	2,50	-
580	373288,43	2264541,76	Картометрический метод	2,50	-
581	373277,93	2264546,8	Картометрический метод	2,50	-
582	373230,05	2264569,8	Картометрический метод	2,50	-
583	373061,27	2264650,89	Картометрический метод	2,50	-
584	373061,26	2264650,9	Картометрический метод	2,50	-
585	373033,59	2264664,19	Картометрический метод	2,50	-
586	372963,05	2264697,18	Картометрический метод	2,50	-
587	372969,06	2264707,04	Картометрический метод	2,50	-
588	372982,1	2264727,53	Картометрический метод	2,50	-
589	372982,21	2264727,71	Картометрический метод	2,50	-
590	372982,4	2264728,07	Картометрический метод	2,50	-
591	373006,53	2264778,98	Картометрический метод	2,50	-
592	373033,55	2264836,43	Картометрический метод	2,50	-
593	373072,19	2264919,25	Картометрический метод	2,50	-
594	373072,26	2264919,42	Картометрический метод	2,50	-
595	373114,15	2265018,16	Картометрический метод	2,50	-
596	373144,78	2265093,62	Картометрический метод	2,50	-
597	373174,25	2265166,22	Картометрический метод	2,50	-
598	373174,32	2265166,39	Картометрический метод	2,50	-
599	373174,54	2265167,22	Картометрический метод	2,50	-

## Сведения о местоположении границ объекта

600	373186,46	2265233,51	Картометрический метод	2,50	-
601	373195,45	2265264,39	Картометрический метод	2,50	-
602	373195,69	2265265,2	Картометрический метод	2,50	-
603	373199,87	2265279,57	Картометрический метод	2,50	-
604	373199,95	2265279,87	Картометрический метод	2,50	-
605	373216,67	2265353,86	Картометрический метод	2,50	-
606	373206,92	2265356,06	Картометрический метод	2,50	-
607	373190,23	2265282,22	Картометрический метод	2,50	-
608	373176,78	2265236,05	Картометрический метод	2,50	-
609	373176,66	2265235,54	Картометрический метод	2,50	-
610	373176,23	2265233,17	Картометрический метод	2,50	-
611	373164,79	2265169,5	Картометрический метод	2,50	-
612	373135,52	2265097,38	Картометрический метод	2,50	-
613	373104,92	2265021,99	Картометрический метод	2,50	-
614	373063,09	2264923,4	Картометрический метод	2,50	-
615	373024,49	2264840,67	Картометрический метод	2,50	-
616	372997,49	2264783,25	Картометрический метод	2,50	-
617	372973,5	2264732,63	Картометрический метод	2,50	-
618	372960,56	2264712,32	Картометрический метод	2,50	-
619	372954,21	2264701,88	Картометрический метод	2,50	-
620	372939,33	2264711,08	Картометрический метод	2,50	-
621	372795,46	2264789,68	Картометрический метод	2,50	-
622	372794,97	2264789,96	Картометрический метод	2,50	-
623	372628	2264881,18	Картометрический метод	2,50	-
624	372538,21	2264929,22	Картометрический метод	2,50	-
625	372537,86	2264929,41	Картометрический метод	2,50	-
626	372507,2	2264945,81	Картометрический метод	2,50	-
627	372546,65	2265014,6	Картометрический метод	2,50	-
628	372567,46	2265049,86	Картометрический метод	2,50	-
629	372624,2	2265149,58	Картометрический метод	2,50	-
630	372616,22	2265155,67	Картометрический метод	2,50	-
631	372615,87	2265155,14	Картометрический метод	2,50	-
632	372558,81	2265054,88	Картометрический метод	2,50	-
633	372538,01	2265019,63	Картометрический метод	2,50	-
634	372525,56	2264997,93	Картометрический метод	2,50	-
635	372498,33	2264950,45	Картометрический метод	2,50	-
636	372436,13	2264982,23	Картометрический метод	2,50	-
637	372419,31	2264986,63	Картометрический метод	2,50	-
638	372356,08	2265003,18	Картометрический метод	2,50	-
639	372335,74	2265008,5	Картометрический метод	2,50	-
640	372307,56	2265015,88	Картометрический метод	2,50	-
641	372307,36	2265015,93	Картометрический метод	2,50	-
642	372171,95	2265051,37	Картометрический метод	2,50	-
643	372163,42	2265015,5	Картометрический метод	2,50	-
644	372169,13	2265014,02	Картометрический метод	2,50	-
645	372174,72	2265012,57	Картометрический метод	2,50	-
646	372268,22	2264988,35	Картометрический метод	2,50	-
647	372249,83	2264941,11	Картометрический метод	2,50	-
648	372247,56	2264936,57	Картометрический метод	2,50	-
649	372247,49	2264936,44	Картометрический метод	2,50	-
650	372246,03	2264933,51	Картометрический метод	2,50	-

## Сведения о местоположении границ объекта

651	372246,75	2264933,2	Картометрический метод	2,50	-
652	372240,13	2264920,82	Картометрический метод	2,50	-
653	372239,76	2264920,98	Картометрический метод	2,50	-
654	372235,05	2264911,55	Картометрический метод	2,50	-
655	372234,82	2264911,03	Картометрический метод	2,50	-
656	372231,52	2264902	Картометрический метод	2,50	-
657	372232,9	2264901,38	Картометрический метод	2,50	-
658	372227,18	2264888,03	Картометрический метод	2,50	-
659	372226,52	2264888,32	Картометрический метод	2,50	-
660	372225,51	2264885,57	Картометрический метод	2,50	-
661	372224,9	2264883,91	Картометрический метод	2,50	-
662	372224,71	2264883,26	Картометрический метод	2,50	-
663	372218,25	2264853,87	Картометрический метод	2,50	-
664	372193,47	2264808,87	Картометрический метод	2,50	-
665	372193,26	2264808,45	Картометрический метод	2,50	-
666	372152,91	2264715,85	Картометрический метод	2,50	-
667	372152,79	2264715,54	Картометрический метод	2,50	-
668	372147,27	2264700,03	Картометрический метод	2,50	-
669	372132,28	2264657,98	Картометрический метод	2,50	-
670	372132,07	2264657,17	Картометрический метод	2,50	-
671	372132	2264656,66	Картометрический метод	2,50	-
672	372125,4	2264565,49	Картометрический метод	2,50	-
673	372109,53	2264431,97	Картометрический метод	2,50	-
674	372102,25	2264363,81	Картометрический метод	2,50	-
675	372112,2	2264362,75	Картометрический метод	2,50	-
676	372119,47	2264430,86	Картометрический метод	2,50	-
677	372135,34	2264564,43	Картометрический метод	2,50	-
678	372135,36	2264564,66	Картометрический метод	2,50	-
679	372141,93	2264655,27	Картометрический метод	2,50	-
680	372143,09	2264658,51	Картометрический метод	2,50	-
681	372144,01	2264661,1	Картометрический метод	2,50	-
682	372144,16	2264661,53	Картометрический метод	2,50	-
683	372143,77	2264661,7	Картометрический метод	2,50	-
684	372146,44	2264667,91	Картометрический метод	2,50	-
685	372148,05	2264672,44	Картометрический метод	2,50	-
686	372150,6	2264679,6	Картометрический метод	2,50	-
687	372162,15	2264712,01	Картометрический метод	2,50	-
688	372202,34	2264804,25	Картометрический метод	2,50	-
689	372227,36	2264849,68	Картометрический метод	2,50	-
690	372227,68	2264850,39	Картометрический метод	2,50	-
691	372227,86	2264851,02	Картометрический метод	2,50	-
692	372234,41	2264880,79	Картометрический метод	2,50	-
693	372236,02	2264885,19	Картометрический метод	2,50	-
694	372233,74	2264886,13	Картометрический метод	2,50	-
695	372239,7	2264900,38	Картометрический метод	2,50	-
696	372241,33	2264899,72	Картометрический метод	2,50	-
697	372244,12	2264907,33	Картометрический метод	2,50	-
698	372254,92	2264928,94	Картометрический метод	2,50	-
699	372255,33	2264929,78	Картометрический метод	2,50	-
700	372255,34	2264929,78	Картометрический метод	2,50	-
701	372258,07	2264935,23	Картометрический метод	2,50	-

## Сведения о местоположении границ объекта

702	372258,87	2264936,84	Картометрический метод	2,50	-
703	372259,06	2264937,26	Картометрический метод	2,50	-
704	372278,04	2264986	Картометрический метод	2,50	-
705	372303,3	2264981,01	Картометрический метод	2,50	-
706	372303,91	2264980,89	Картометрический метод	2,50	-
707	372328,31	2264976,07	Картометрический метод	2,50	-
708	372348,93	2264971,99	Картометрический метод	2,50	-
709	372352,89	2264971,21	Картометрический метод	2,50	-
710	372367,68	2264967,9	Картометрический метод	2,50	-
711	372389,26	2264963,07	Картометрический метод	2,50	-
712	372405,15	2264959,52	Картометрический метод	2,50	-
713	372418,73	2264956,48	Картометрический метод	2,50	-
714	372418,77	2264956,47	Картометрический метод	2,50	-
715	372425,63	2264954,93	Картометрический метод	2,50	-
716	372444,18	2264947,14	Картометрический метод	2,50	-
717	372478,91	2264932,55	Картометрический метод	2,50	-
718	372528,65	2264910,57	Картометрический метод	2,50	-
719	372550,8	2264897,73	Картометрический метод	2,50	-
720	372554,38	2264895,68	Картометрический метод	2,50	-
721	372550,74	2264874,94	Картометрический метод	2,50	-
722	372550,69	2264874,59	Картометрический метод	2,50	-
723	372544,74	2264816,82	Картометрический метод	2,50	-
724	372527,06	2264657,06	Картометрический метод	2,50	-
725	372503,38	2264533,92	Картометрический метод	2,50	-
726	372469,84	2264349,1	Картометрический метод	2,50	-
727	372462,02	2264314,83	Картометрический метод	2,50	-
728	372452,53	2264273,29	Картометрический метод	2,50	-
729	372433,14	2264188,36	Картометрический метод	2,50	-
730	372420,89	2264129,2	Картометрический метод	2,50	-
731	372417,49	2264112,8	Картометрический метод	2,50	-
732	372417,46	2264112,65	Картометрический метод	2,50	-
733	372420,98	2264106,98	Картометрический метод	2,50	-
734	372419,76	2264112,75	Картометрический метод	2,50	-
735	372427,08	2264110,05	Картометрический метод	2,50	-
736	372427,28	2264110,77	Картометрический метод	2,50	-
737	372442,91	2264186,24	Картометрический метод	2,50	-
738	372461,12	2264265,98	Картометрический метод	2,50	-
739	372479,62	2264346,99	Картометрический метод	2,50	-
740	372479,66	2264347,21	Картометрический метод	2,50	-
741	372513,2	2264532,06	Картометрический метод	2,50	-
742	372536,93	2264655,4	Картометрический метод	2,50	-
743	372536,98	2264655,76	Картометрический метод	2,50	-
744	372554,69	2264815,78	Картометрический метод	2,50	-
745	372560,13	2264868,63	Картометрический метод	2,50	-
746	372560,13	2264868,67	Картометрический метод	2,50	-
747	372560,62	2264873,39	Картометрический метод	2,50	-
748	372563,61	2264890,4	Картометрический метод	2,50	-
749	372563,92	2264890,22	Картометрический метод	2,50	-
750	372564,56	2264889,85	Картометрический метод	2,50	-
751	372598,89	2264870,22	Картометрический метод	2,50	-
752	372641,39	2264845,9	Картометрический метод	2,50	-

## Сведения о местоположении границ объекта

753	372822,6	2264747,56	Картометрический метод	2,50	-
754	372823,58	2264747,03	Картометрический метод	2,50	-
755	372924,53	2264692,24	Картометрический метод	2,50	-
756	372926,39	2264691,31	Картометрический метод	2,50	-
757	372920,33	2264671,05	Картометрический метод	2,50	-
758	372900,55	2264626,54	Картометрический метод	2,50	-
759	372900,46	2264626,31	Картометрический метод	2,50	-
760	372876,47	2264564,27	Картометрический метод	2,50	-
761	372876,24	2264563,42	Картометрический метод	2,50	-
762	372861,47	2264483,49	Картометрический метод	2,50	-
763	372848,78	2264447,39	Картометрический метод	2,50	-
764	372745,34	2264478,47	Картометрический метод	2,50	-
765	372742,46	2264468,89	Картометрический метод	2,50	-
766	372850,48	2264436,44	Картометрический метод	2,50	-
767	372850,73	2264436,37	Картометрический метод	2,50	-
768	372889,81	2264424,62	Картометрический метод	2,50	-
769	372952,74	2264401,03	Картометрический метод	2,50	-
770	373032,42	2264353,61	Картометрический метод	2,50	-
771	373032,83	2264353,4	Картометрический метод	2,50	-
772	373147,61	2264299,8	Картометрический метод	2,50	-
773	373192,86	2264278,67	Картометрический метод	2,50	-
774	373225,5	2264262,53	Картометрический метод	2,50	-
775	373225,92	2264262,33	Картометрический метод	2,50	-
776	373309,2	2264221,16	Картометрический метод	2,50	-
777	373371,38	2264190,08	Картометрический метод	2,50	-
778	373371,53	2264190	Картометрический метод	2,50	-
779	373518,81	2264122,54	Картометрический метод	2,50	-
780	373595,38	2264079,07	Картометрический метод	2,50	-
781	373595,74	2264078,89	Картометрический метод	2,50	-
782	373705,53	2264027,96	Картометрический метод	2,50	-
783	373740,31	2264011,62	Картометрический метод	2,50	-
784	373742,28	2264010,7	Картометрический метод	2,50	-
785	373836,41	2263966,49	Картометрический метод	2,50	-
786	373878,66	2263944,7	Картометрический метод	2,50	-
787	373879,26	2263944,44	Картометрический метод	2,50	-
788	373955,31	2263917,44	Картометрический метод	2,50	-
789	373956,02	2263917,18	Картометрический метод	2,50	-
790	373970,56	2263912,02	Картометрический метод	2,50	-
791	373970,76	2263911,96	Картометрический метод	2,50	-
792	374129,23	2263863,09	Картометрический метод	2,50	-
793	374200,29	2263841,18	Картометрический метод	2,50	-
794	374200,74	2263841,06	Картометрический метод	2,50	-
795	374247,31	2263831,39	Картометрический метод	2,50	-
796	374243,34	2263787,6	Картометрический метод	2,50	-
797	374212,25	2263695,78	Картометрический метод	2,50	-
798	374212,07	2263695,05	Картометрический метод	2,50	-
799	374221,73	2263692,58	Картометрический метод	2,50	-
800	374253	2263784,96	Картометрический метод	2,50	-
801	374253,19	2263785,69	Картометрический метод	2,50	-
802	374253,24	2263786,11	Картометрический метод	2,50	-
803	374256,63	2263823,44	Картометрический метод	2,50	-

## Сведения о местоположении границ объекта

804	374257,58	2263833,95	Картометрический метод	2,50	-
805	374272,89	2263863,54	Картометрический метод	2,50	-
806	374380,16	2263845,66	Картометрический метод	2,50	-
807	374509,66	2263821,88	Картометрический метод	2,50	-
808	374635,25	2263793,46	Картометрический метод	2,50	-
809	374655,74	2263788,82	Картометрический метод	2,50	-
810	374655,98	2263788,78	Картометрический метод	2,50	-
811	374790,68	2263765,19	Картометрический метод	2,50	-
812	374790,64	2263763,01	Картометрический метод	2,50	-
813	374790,49	2263755,01	Картометрический метод	2,50	-
814	374787,69	2263606,62	Картометрический метод	2,50	-
815	374783,69	2263606,95	Картометрический метод	2,50	-
816	374783,27	2263585,08	Картометрический метод	2,50	-
817	374782,27	2263585,11	Картометрический метод	2,50	-
818	374782,26	2263584,94	Картометрический метод	2,50	-
819	374775,4	2263176,54	Картометрический метод	2,50	-
820	374773,85	2263046,88	Картометрический метод	2,50	-
821	374771,43	2262945,15	Картометрический метод	2,50	-
822	374768,42	2262816,79	Картометрический метод	2,50	-
823	374766,67	2262619,61	Картометрический метод	2,50	-
824	374763,12	2262503,27	Картометрический метод	2,50	-
825	374763,11	2262503,01	Картометрический метод	2,50	-
826	374762,38	2262393,86	Картометрический метод	2,50	-
827	374762,08	2262348,46	Картометрический метод	2,50	-
828	374756,43	2262233,65	Картометрический метод	2,50	-
829	374732,36	2262105,05	Картометрический метод	2,50	-
830	374711,87	2261993,86	Картометрический метод	2,50	-
831	374696,99	2261907,71	Картометрический метод	2,50	-
832	374668,45	2261766	Картометрический метод	2,50	-
833	374635,21	2261588,86	Картометрический метод	2,50	-
834	374613,55	2261491,48	Картометрический метод	2,50	-
835	374589,25	2261404,27	Картометрический метод	2,50	-
836	374502,72	2261087,59	Картометрический метод	2,50	-
837	374454,84	2260948,74	Картометрический метод	2,50	-
838	374413,66	2260864,72	Картометрический метод	2,50	-
839	374346,65	2260739,01	Картометрический метод	2,50	-
840	374286,62	2260626,91	Картометрический метод	2,50	-
841	374222,4	2260508,08	Картометрический метод	2,50	-
842	374110,69	2260303,78	Картометрический метод	2,50	-
843	374032,36	2260170,08	Картометрический метод	2,50	-
844	374000,6	2260119,09	Картометрический метод	2,50	-
845	373927,47	2260023,94	Картометрический метод	2,50	-
846	373821,1	2259915,08	Картометрический метод	2,50	-
847	373706,01	2259797,3	Картометрический метод	2,50	-
848	373595,87	2259681,88	Картометрический метод	2,50	-
849	373468,62	2259549,52	Картометрический метод	2,50	-
850	373332,59	2259407,15	Картометрический метод	2,50	-
851	373198,79	2259265,72	Картометрический метод	2,50	-
852	373075,79	2259131,24	Картометрический метод	2,50	-
853	373030,93	2259083,12	Картометрический метод	2,50	-
854	373057,82	2259079,71	Картометрический метод	2,50	-

## Сведения о местоположении границ объекта

855	373091,94	2259116,3	Картометрический метод	2,50	-
856	373214,9	2259250,74	Картометрический метод	2,50	-
857	373348,53	2259391,99	Картометрический метод	2,50	-
858	373484,51	2259534,3	Картометрический метод	2,50	-
859	373611,75	2259666,65	Картометрический метод	2,50	-
860	373721,84	2259782,02	Картометрический метод	2,50	-
861	373836,84	2259899,7	Картометрический метод	2,50	-
862	373943,66	2260009,03	Картометрический метод	2,50	-
863	373944,21	2260009,64	Картометрический метод	2,50	-
864	373944,51	2260010,01	Картометрический метод	2,50	-
865	374018,37	2260106,11	Картометрический метод	2,50	-
866	374018,98	2260107	Картометрический метод	2,50	-
867	374051,11	2260158,58	Картометрический метод	2,50	-
868	374051,27	2260158,83	Картометрический метод	2,50	-
869	374129,77	2260292,83	Картометрический метод	2,50	-
870	374129,91	2260293,08	Картометрический метод	2,50	-
871	374241,72	2260497,56	Картометрический метод	2,50	-
872	374305,99	2260616,49	Картометрический метод	2,50	-
873	374366,05	2260728,64	Картометрический метод	2,50	-
874	374433,16	2260854,53	Картометрический метод	2,50	-
875	374433,33	2260854,87	Картометрический метод	2,50	-
876	374474,89	2260939,66	Картометрический метод	2,50	-
877	374475,38	2260940,83	Картометрический метод	2,50	-
878	374523,64	2261080,76	Картометрический метод	2,50	-
879	374523,85	2261081,44	Картометрический метод	2,50	-
880	374610,46	2261398,43	Картометрический метод	2,50	-
881	374634,82	2261485,85	Картометрический метод	2,50	-
882	374634,96	2261486,42	Картометрический метод	2,50	-
883	374656,72	2261584,26	Картометрический метод	2,50	-
884	374656,8	2261584,62	Картометрический метод	2,50	-
885	374690,04	2261761,8	Картометрический метод	2,50	-
886	374718,59	2261903,52	Картометрический метод	2,50	-
887	374718,64	2261903,8	Картометрический метод	2,50	-
888	374733,53	2261990,01	Картометрический метод	2,50	-
889	374753,99	2262101,03	Картометрический метод	2,50	-
890	374778,21	2262230,4	Картометрический метод	2,50	-
891	374778,37	2262231,82	Картометрический метод	2,50	-
892	374784,07	2262347,61	Картометрический метод	2,50	-
893	374784,08	2262348,07	Картометрический метод	2,50	-
894	374784,38	2262393,71	Картометрический метод	2,50	-
895	374785,11	2262502,73	Картометрический метод	2,50	-
896	374788,66	2262619,06	Картометрический метод	2,50	-
897	374788,67	2262619,3	Картометрический метод	2,50	-
898	374790,42	2262816,43	Картометрический метод	2,50	-
899	374793,43	2262944,63	Картометрический метод	2,50	-
900	374795,85	2263046,48	Картометрический метод	2,50	-
901	374797,39	2263176,25	Картометрический метод	2,50	-
902	374800,89	2263384,45	Картометрический метод	2,50	-
903	374799,66	2263382,48	Картометрический метод	2,50	-
904	374799,92	2263396,85	Картометрический метод	2,50	-
905	374800,74	2263443,09	Картометрический метод	2,50	-

## Сведения о местоположении границ объекта

906	374801,02	2263458,67	Картометрический метод	2,50	-
907	374801,51	2263461,98	Картометрический метод	2,50	-
908	374801,47	2263467,19	Картометрический метод	2,50	-
909	374801,39	2263479,47	Картометрический метод	2,50	-
910	374802,73	2263554,79	Картометрический метод	2,50	-
911	374803,07	2263573,69	Картометрический метод	2,50	-
912	374803,07	2263573,82	Картометрический метод	2,50	-
913	374803,22	2263582	Картометрический метод	2,50	-
914	374803,63	2263605,32	Картометрический метод	2,50	-
915	374799,63	2263605,65	Картометрический метод	2,50	-
916	374801,36	2263703,71	Картометрический метод	2,50	-
917	374801,36	2263703,72	Картометрический метод	2,50	-
918	374802,08	2263744,62	Картометрический метод	2,50	-
919	374802,29	2263752,62	Картометрический метод	2,50	-
920	374804,11	2263789,8	Картометрический метод	2,50	-
921	374808,56	2263792,36	Картометрический метод	2,50	-
922	374836,65	2263789,47	Картометрический метод	2,50	-
923	374837,28	2263792,69	Картометрический метод	2,50	-
924	374809,62	2263797,13	Картометрический метод	2,50	-
925	374806,02	2263800,61	Картометрический метод	2,50	-
926	374803,54	2263806,06	Картометрический метод	2,50	-
927	374811,57	2263868,49	Картометрический метод	2,50	-
928	374821,15	2263922,52	Картометрический метод	2,50	-
929	374821,97	2263927,1	Картометрический метод	2,50	-
930	374822,15	2263928,12	Картометрический метод	2,50	-
931	374824,67	2263942,21	Картометрический метод	2,50	-
932	374841,36	2264035,98	Картометрический метод	2,50	-
933	374898,82	2264030,36	Картометрический метод	2,50	-
934	374931,3	2264024,73	Картометрический метод	2,50	-
935	374980,03	2264016,28	Картометрический метод	2,50	-
936	374980,23	2264016,26	Картометрический метод	2,50	-
937	375019,91	2264011	Картометрический метод	2,50	-
938	375021,13	2264020,16	Картометрический метод	2,50	-
939	374994,39	2264024,19	Картометрический метод	2,50	-
940	374981,8	2264026,13	Картометрический метод	2,50	-
941	374981,64	2264026,16	Картометрический метод	2,50	-
942	374981,46	2264026,19	Картометрический метод	2,50	-
943	374935,17	2264033,33	Картометрический метод	2,50	-
944	374913,64	2264036,66	Картометрический метод	2,50	-
945	374900,61	2264038,67	Картометрический метод	2,50	-
946	374900,9	2264040,15	Картометрический метод	2,50	-
947	374900,35	2264040,25	Картометрический метод	2,50	-
948	374899,98	2264040,3	Картометрический метод	2,50	-
949	374843,04	2264045,87	Картометрический метод	2,50	-
950	374843,42	2264048,21	Картометрический метод	2,50	-
951	374845,09	2264058,41	Картометрический метод	2,50	-
952	374846,42	2264066,3	Картометрический метод	2,50	-
953	374867,57	2264184,11	Картометрический метод	2,50	-
954	374867,78	2264185,29	Картометрический метод	2,50	-
955	374869,54	2264195,11	Картометрический метод	2,50	-
956	374870,92	2264202,99	Картометрический метод	2,50	-

## Сведения о местоположении границ объекта

957	374889,2	2264310,17	Картометрический метод	2,50	-
958	374889,72	2264313,1	Картометрический метод	2,50	-
959	374892,66	2264329,86	Картометрический метод	2,50	-
960	374898,35	2264358,23	Картометрический метод	2,50	-
961	374898,37	2264358,3	Картометрический метод	2,50	-
962	374900,34	2264368,14	Картометрический метод	2,50	-
963	374904,36	2264368,24	Картометрический метод	2,50	-
964	374904,81	2264368,25	Картометрический метод	2,50	-
965	374934,94	2264368,9	Картометрический метод	2,50	-
966	374958,38	2264369,62	Картометрический метод	2,50	-
967	374994,31	2264370,73	Картометрический метод	2,50	-
968	375016,14	2264368,77	Картометрический метод	2,50	-
969	375033,57	2264367,21	Картометрический метод	2,50	-
970	375060,05	2264364,84	Картометрический метод	2,50	-
971	375088,49	2264362,29	Картометрический метод	2,50	-
972	375131,02	2264357,55	Картометрический метод	2,50	-
973	375130,62	2264353,88	Картометрический метод	2,50	-
974	375129,35	2264343,73	Картометрический метод	2,50	-
975	375126,6	2264318,86	Картометрический метод	2,50	-
976	375121,21	2264275,38	Картометрический метод	2,50	-
977	375117,39	2264243,7	Картометрический метод	2,50	-
978	375112,74	2264200,63	Картометрический метод	2,50	-
979	375108,62	2264168,19	Картометрический метод	2,50	-
980	375108,6	2264168,08	Картометрический метод	2,50	-
981	375106,61	2264148,99	Картометрический метод	2,50	-
982	375102,99	2264114,34	Картометрический метод	2,50	-
983	375098,34	2264072,52	Картометрический метод	2,50	-
984	375094,21	2264030,37	Картометрический метод	2,50	-
985	375092,96	2264018,33	Картометрический метод	2,50	-
986	375091,97	2264008,83	Картометрический метод	2,50	-
987	375091,07	2264000,13	Картометрический метод	2,50	-
988	375090,93	2263998,79	Картометрический метод	2,50	-
989	375088,5	2263978,51	Картометрический метод	2,50	-
990	375088,48	2263978,33	Картометрический метод	2,50	-
991	375085,84	2263946,96	Картометрический метод	2,50	-
992	375083,08	2263906,18	Картометрический метод	2,50	-
993	375080,65	2263871,61	Картометрический метод	2,50	-
994	375077,9	2263836,93	Картометрический метод	2,50	-
995	375075,9	2263813,87	Картометрический метод	2,50	-
996	375074,01	2263798,94	Картометрический метод	2,50	-
997	375073,97	2263798,48	Картометрический метод	2,50	-
998	375072,71	2263760,61	Картометрический метод	2,50	-
999	375069,67	2263736,86	Картометрический метод	2,50	-
1000	375066,08	2263712,03	Картометрический метод	2,50	-
1001	375066,05	2263711,73	Картометрический метод	2,50	-
1002	375064,68	2263695,21	Картометрический метод	2,50	-
1003	375063,53	2263685,78	Картометрический метод	2,50	-
1004	375063,51	2263685,57	Картометрический метод	2,50	-
1005	375061,79	2263664,11	Картометрический метод	2,50	-
1006	375060,96	2263653,77	Картометрический метод	2,50	-
1007	375059,27	2263625,42	Картометрический метод	2,50	-

## Сведения о местоположении границ объекта

1008	375057,27	2263601,14	Картометрический метод	2,50	-
1009	375055,38	2263586,12	Картометрический метод	2,50	-
1010	375052,56	2263564,5	Картометрический метод	2,50	-
1011	375052,52	2263563,92	Картометрический метод	2,50	-
1012	375052,38	2263551,76	Картометрический метод	2,50	-
1013	375051,32	2263528,3	Картометрический метод	2,50	-
1014	375050,8	2263508,32	Картометрический метод	2,50	-
1015	375049,69	2263497,26	Картометрический метод	2,50	-
1016	375046,13	2263475,17	Картометрический метод	2,50	-
1017	375044,59	2263465,66	Картометрический метод	2,50	-
1018	375044,58	2263465,59	Картометрический метод	2,50	-
1019	375044,9	2263462,88	Картометрический метод	2,50	-
1020	375046,99	2263457,82	Картометрический метод	2,50	-
1021	375049,8	2263451,02	Картометрический метод	2,50	-
1022	375054,41	2263440,05	Картометрический метод	2,50	-
1023	375054,63	2263439,6	Картометрический метод	2,50	-
1024	375056,53	2263436,1	Картометрический метод	2,50	-
1025	375059,98	2263433,59	Картометрический метод	2,50	-
1026	375069,06	2263431,84	Картометрический метод	2,50	-
1027	375069,44	2263431,78	Картометрический метод	2,50	-
1028	375090,42	2263429,56	Картометрический метод	2,50	-
1029	375120,84	2263426,55	Картометрический метод	2,50	-
1030	375151,46	2263422,58	Картометрический метод	2,50	-
1031	375182,12	2263419,26	Картометрический метод	2,50	-
1032	375223,03	2263411,71	Картометрический метод	2,50	-
1033	375251,63	2263404,16	Картометрический метод	2,50	-
1034	375269,12	2263398,69	Картометрический метод	2,50	-
1035	375280,77	2263391,13	Картометрический метод	2,50	-
1036	375280,99	2263390,99	Картометрический метод	2,50	-
1037	375281,79	2263390,62	Картометрический метод	2,50	-
1038	375293,7	2263386,33	Картометрический метод	2,50	-
1039	375293,88	2263386,27	Картометрический метод	2,50	-
1040	375324,27	2263376,58	Картометрический метод	2,50	-
1041	375324,95	2263376,37	Картометрический метод	2,50	-
1042	375333,66	2263373,59	Картометрический метод	2,50	-
1043	375352,81	2263366,94	Картометрический метод	2,50	-
1044	375352,97	2263366,89	Картометрический метод	2,50	-
1045	375376,17	2263359,71	Картометрический метод	2,50	-
1046	375376,78	2263359,56	Картометрический метод	2,50	-
1047	375377,65	2263359,48	Картометрический метод	2,50	-
1048	375391,04	2263359,49	Картометрический метод	2,50	-
1049	375392,24	2263352,23	Картометрический метод	2,50	-
1050	375398,13	2263334,79	Картометрический метод	2,50	-
1051	375408,2	2263283,81	Картометрический метод	2,50	-
1052	375408,53	2263280,99	Картометрический метод	2,50	-
1053	375432,37	2263187,33	Картометрический метод	2,50	-
1054	375450,83	2263114,79	Картометрический метод	2,50	-
1055	375459,41	2263081,11	Картометрический метод	2,50	-
1056	375464,98	2263059,18	Картометрический метод	2,50	-
1057	375463,89	2263058,68	Картометрический метод	2,50	-
1058	375459,23	2263080,57	Картометрический метод	2,50	-

## Сведения о местоположении границ объекта

1059	375454,28	2263079,57	Картометрический метод	2,50	-
1060	375425,01	2263073,39	Картометрический метод	2,50	-
1061	375425,76	2263053,47	Картометрический метод	2,50	-
1062	375425,8	2263052,39	Картометрический метод	2,50	-
1063	375426,15	2263042,92	Картометрический метод	2,50	-
1064	375426,34	2263037,85	Картометрический метод	2,50	-
1065	375427,04	2263019,22	Картометрический метод	2,50	-
1066	375424,07	2263008,55	Картометрический метод	2,50	-
1067	375415,37	2262974,6	Картометрический метод	2,50	-
1068	375451,44	2262982,27	Картометрический метод	2,50	-
1069	375463,28	2262984,78	Картометрический метод	2,50	-
1070	375478,91	2262988,11	Картометрический метод	2,50	-
1071	375461,96	2262960,71	Картометрический метод	2,50	-
1072	375456,54	2262959,67	Картометрический метод	2,50	-
1073	375417,33	2262970,18	Картометрический метод	2,50	-
1074	375413,77	2262956,45	Картометрический метод	2,50	-
1075	375408,12	2262934,65	Картометрический метод	2,50	-
1076	375414,28	2262916,2	Картометрический метод	2,50	-
1077	375434,46	2262875,97	Картометрический метод	2,50	-
1078	375436,75	2262871,41	Картометрический метод	2,50	-
1079	375453,54	2262876,66	Картометрический метод	2,50	-
1080	375477,12	2262884,13	Картометрический метод	2,50	-
1081	375486,78	2262888	Картометрический метод	2,50	-
1082	375515,55	2262869,22	Картометрический метод	2,50	-
1083	375526,93	2262819,79	Картометрический метод	2,50	-
1084	375530,66	2262803,59	Картометрический метод	2,50	-
1085	375531,21	2262801,23	Картометрический метод	2,50	-
1086	375527,74	2262800,09	Картометрический метод	2,50	-
1087	375522,89	2262799,19	Картометрический метод	2,50	-
1088	375522,88	2262799,25	Картометрический метод	2,50	-
1089	375469,43	2262789,72	Картометрический метод	2,50	-
1090	375466,26	2262786,55	Картометрический метод	2,50	-
1091	375473,14	2262752,68	Картометрический метод	2,50	-
1092	375459,9	2262742,63	Картометрический метод	2,50	-
1093	375464,93	2262731,51	Картометрический метод	2,50	-
1094	375470,86	2262691,72	Картометрический метод	2,50	-
1095	375535,28	2262701,46	Картометрический метод	2,50	-
1096	375535,91	2262699,05	Картометрический метод	2,50	-
1097	375539,1	2262682,77	Картометрический метод	2,50	-
1098	375558,41	2262671,71	Картометрический метод	2,50	-
1099	375560,86	2262654,33	Картометрический метод	2,50	-
1100	375568,15	2262602,65	Картометрический метод	2,50	-
1101	375573,53	2262570,27	Картометрический метод	2,50	-
1102	375579,14	2262536,48	Картометрический метод	2,50	-
1103	375581,34	2262523,25	Картометрический метод	2,50	-
1104	375581,53	2262521,81	Картометрический метод	2,50	-
1105	375585,48	2262492,58	Картометрический метод	2,50	-
1106	375587,16	2262480,12	Картометрический метод	2,50	-
1107	375589,15	2262465,4	Картометрический метод	2,50	-
1108	375590,79	2262453,2	Картометрический метод	2,50	-
1109	375604,09	2262354,66	Картометрический метод	2,50	-

## Сведения о местоположении границ объекта

1110	375625,61	2262182,96	Картометрический метод	2,50	-
1111	375626,11	2262178,99	Картометрический метод	2,50	-
1112	375626,63	2262174,85	Картометрический метод	2,50	-
1113	375630,99	2262140,02	Картометрический метод	2,50	-
1114	375631,38	2262136,95	Картометрический метод	2,50	-
1115	375634,97	2262108,29	Картометрический метод	2,50	-
1116	375647,51	2262014,34	Картометрический метод	2,50	-
1117	375662,11	2261905,02	Картометрический метод	2,50	-
1118	375668,42	2261830,45	Картометрический метод	2,50	-
1119	375672,22	2261785,51	Картометрический метод	2,50	-
1120	375673,39	2261771,73	Картометрический метод	2,50	-
1121	375677,38	2261734,1	Картометрический метод	2,50	-
1122	375685,16	2261660,63	Картометрический метод	2,50	-
1123	375685,29	2261659,42	Картометрический метод	2,50	-
1124	375697,92	2261559,82	Картометрический метод	2,50	-
1125	375703,48	2261515,93	Картометрический метод	2,50	-
1126	375708,39	2261514,08	Картометрический метод	2,50	-
1127	375711,89	2261488,3	Картометрический метод	2,50	-
1128	375719,56	2261431,86	Картометрический метод	2,50	-
1129	375719,81	2261429,75	Картометрический метод	2,50	-
1130	375721,75	2261413,15	Картометрический метод	2,50	-
1131	375698,98	2261406,7	Картометрический метод	2,50	-
1132	375696,69	2261406,05	Картометрический метод	2,50	-
1133	375696,7	2261405,98	Картометрический метод	2,50	-
1134	375696,69	2261405,98	Картометрический метод	2,50	-
1135	375690,9	2261450,5	Картометрический метод	2,50	-
1136	375641,84	2261445,41	Картометрический метод	2,50	-
1137	375600,8	2261441,15	Картометрический метод	2,50	-
1138	375604,51	2261412,26	Картометрический метод	2,50	-
1139	375605,05	2261408,05	Картометрический метод	2,50	-
1140	375605,74	2261402,61	Картометрический метод	2,50	-
1141	375606,26	2261398,63	Картометрический метод	2,50	-
1142	375616,95	2261315,26	Картометрический метод	2,50	-
1143	375619,1	2261298,51	Картометрический метод	2,50	-
1144	375619,13	2261298,48	Картометрический метод	2,50	-
1145	375624,49	2261244,17	Картометрический метод	2,50	-
1146	375631,21	2261176,02	Картометрический метод	2,50	-
1147	375676,93	2261180,53	Картометрический метод	2,50	-
1148	375720,05	2261184,78	Картометрический метод	2,50	-
1149	375719,85	2261186,84	Картометрический метод	2,50	-
1150	375718,25	2261203,03	Картометрический метод	2,50	-
1151	375718,25	2261203,07	Картометрический метод	2,50	-
1152	375715,98	2261226	Картометрический метод	2,50	-
1153	375710,69	2261279,59	Картометрический метод	2,50	-
1154	375710,15	2261285,09	Картометрический метод	2,50	-
1155	375712,38	2261285,28	Картометрический метод	2,50	-
1156	375714,62	2261285,25	Картометрический метод	2,50	-
1157	375736,86	2261284,99	Картометрический метод	2,50	-
1158	375756,77	2261148,91	Картометрический метод	2,50	-
1159	375741,93	2261138,22	Картометрический метод	2,50	-
1160	375753,02	2261049,31	Картометрический метод	2,50	-

## Сведения о местоположении границ объекта

1161	375760,9	2260986,18	Картометрический метод	2,50	-
1162	375794,76	2260714,73	Картометрический метод	2,50	-
1163	375809,83	2260579,41	Картометрический метод	2,50	-
1164	375827,46	2260421,04	Картометрический метод	2,50	-
1165	375834,22	2260371,92	Картометрический метод	2,50	-
1166	375832,03	2260371,72	Картометрический метод	2,50	-
1167	375760,05	2260362,1	Картометрический метод	2,50	-
1168	375746,14	2260360,24	Картометрический метод	2,50	-
1169	375761,64	2260244,27	Картометрический метод	2,50	-
1170	375742,46	2260241,71	Картометрический метод	2,50	-
1171	375754,77	2260149,53	Картометрический метод	2,50	-
1172	375756,78	2260149,8	Картометрический метод	2,50	-
1173	375859,84	2260163,57	Картометрический метод	2,50	-
1174	375862,83	2260164,12	Картометрический метод	2,50	-
1175	375865,36	2260145,75	Картометрический метод	2,50	-
1176	375889,62	2259969,52	Картометрический метод	2,50	-
1177	375908,69	2259830,97	Картометрический метод	2,50	-
1178	375912,46	2259808,55	Картометрический метод	2,50	-
1179	375912,49	2259808,35	Картометрический метод	2,50	-
1180	375913,12	2259804,59	Картометрический метод	2,50	-
1181	375913,31	2259803,47	Картометрический метод	2,50	-
1182	375920,7	2259759,5	Картометрический метод	2,50	-
1183	375927,65	2259699,73	Картометрический метод	2,50	-
1184	375927,8	2259698,38	Картометрический метод	2,50	-
1185	375969,96	2259335,68	Картометрический метод	2,50	-
1186	375977,93	2259263,15	Картометрический метод	2,50	-
1187	375981,75	2259219,27	Картометрический метод	2,50	-
1188	375984,33	2259189,57	Картометрический метод	2,50	-
1189	376005,16	2259083,17	Картометрический метод	2,50	-
1190	376038,4	2258913,35	Картометрический метод	2,50	-
1191	376086,7	2258779,3	Картометрический метод	2,50	-
1192	376086,79	2258779,04	Картометрический метод	2,50	-
1193	376139,79	2258631,94	Картометрический метод	2,50	-
1194	376152,94	2258595,44	Картометрический метод	2,50	-
1195	376184,5	2258527,61	Картометрический метод	2,50	-
1196	376263,52	2258347,62	Картометрический метод	2,50	-
1197	376336,79	2258180,73	Картометрический метод	2,50	-
1198	376348,28	2258155,11	Картометрический метод	2,50	-
1199	376360,72	2258127,36	Картометрический метод	2,50	-
1200	376368,09	2258110,79	Картометрический метод	2,50	-
1201	376378,24	2258087,64	Картометрический метод	2,50	-
1202	376396,16	2258045,78	Картометрический метод	2,50	-
1203	376400,21	2258036,33	Картометрический метод	2,50	-
1204	376412,78	2258006,98	Картометрический метод	2,50	-
1205	376422,2	2257983,74	Картометрический метод	2,50	-
1206	376424,85	2257977,18	Картометрический метод	2,50	-
1207	376433,82	2257955,05	Картометрический метод	2,50	-
1208	376540,6	2257729,93	Картометрический метод	2,50	-
1209	376545,31	2257724,79	Картометрический метод	2,50	-
1210	376569,67	2257688,28	Картометрический метод	2,50	-
1211	376574,93	2257676,43	Картометрический метод	2,50	-

## Сведения о местоположении границ объекта

1212	376574,93	2257676,42	Картометрический метод	2,50	-
1213	376606,12	2257651,22	Картометрический метод	2,50	-
1214	376644,66	2257620,06	Картометрический метод	2,50	-
1215	376619,31	2257678,25	Картометрический метод	2,50	-
1216	376644,63	2257652,08	Картометрический метод	2,50	-
1217	376672,17	2257613,63	Картометрический метод	2,50	-
1	376703,38	2257587,91	Картометрический метод	2,50	-
1218	374790,86	2263775,31	Картометрический метод	2,50	-
1219	374790,97	2263781,24	Картометрический метод	2,50	-
1220	374790,98	2263782,01	Картометрический метод	2,50	-
1221	374791,6	2263816,79	Картометрический метод	2,50	-
1222	374797,86	2263870,16	Картометрический метод	2,50	-
1223	374808,77	2263926,85	Картометрический метод	2,50	-
1224	374808,87	2263927,41	Картометрический метод	2,50	-
1225	374812,42	2263946,51	Картометрический метод	2,50	-
1226	374818,03	2263977,84	Картометрический метод	2,50	-
1227	374779,08	2263983,11	Картометрический метод	2,50	-
1228	374778,84	2263983,15	Картометрический метод	2,50	-
1229	374728,73	2263992,71	Картометрический метод	2,50	-
1230	374675,19	2264003,46	Картометрический метод	2,50	-
1231	374659,65	2264006,58	Картометрический метод	2,50	-
1232	374619,79	2264014,58	Картометрический метод	2,50	-
1233	374558,23	2264027,52	Картометрический метод	2,50	-
1234	374469,63	2264044,93	Картометрический метод	2,50	-
1235	374431,18	2264052,08	Картометрический метод	2,50	-
1236	374372,48	2264063,01	Картометрический метод	2,50	-
1237	374355,41	2264066,18	Картометрический метод	2,50	-
1238	374278,1	2263872,81	Картометрический метод	2,50	-
1239	374381,88	2263855,51	Картометрический метод	2,50	-
1240	374511,57	2263831,69	Картометрический метод	2,50	-
1241	374511,77	2263831,65	Картометрический метод	2,50	-
1242	374657,83	2263798,61	Картометрический метод	2,50	-
1218	374790,86	2263775,31	Картометрический метод	2,50	-
1243	374249,99	2263841,04	Картометрический метод	2,50	-
1244	374265,68	2263871,37	Картометрический метод	2,50	-
1245	374267,55	2263873,36	Картометрический метод	2,50	-
1246	374345,38	2264068,05	Картометрический метод	2,50	-
1247	374337,09	2264069,59	Картометрический метод	2,50	-
1248	374238,68	2264088,39	Картометрический метод	2,50	-
1249	374168,47	2264102,23	Картометрический метод	2,50	-
1250	374097,7	2264116,67	Картометрический метод	2,50	-
1251	374062,61	2264068,45	Картометрический метод	2,50	-
1252	374027,88	2263995,84	Картометрический метод	2,50	-
1253	374027,7	2263995,5	Картометрический метод	2,50	-
1254	374027,17	2263994,75	Картометрический метод	2,50	-
1255	373965,93	2263924,28	Картометрический метод	2,50	-
1256	373973,81	2263921,48	Картометрический метод	2,50	-
1257	374203,01	2263850,8	Картометрический метод	2,50	-
1243	374249,99	2263841,04	Картометрический метод	2,50	-

## Сведения о местоположении границ объекта

1258	373146,93	2264311,15	Картометрический метод	2,50	-
1259	373154,5	2264331,48	Картометрический метод	2,50	-
1260	373154,7	2264331,95	Картометрический метод	2,50	-
1261	373180,46	2264383,99	Картометрический метод	2,50	-
1262	373223,4	2264480,69	Картометрический метод	2,50	-
1263	373244,36	2264536,82	Картометрический метод	2,50	-
1264	373137,88	2264588,24	Картометрический метод	2,50	-
1265	373137,6	2264588,37	Картометрический метод	2,50	-
1266	372991,02	2264659,16	Картометрический метод	2,50	-
1267	372935,48	2264686,8	Картометрический метод	2,50	-
1268	372929,82	2264667,88	Картометрический метод	2,50	-
1269	372929,73	2264667,6	Картометрический метод	2,50	-
1270	372929,6	2264667,28	Картометрический метод	2,50	-
1271	372909,74	2264622,6	Картометрический метод	2,50	-
1272	372885,99	2264561,14	Картометрический метод	2,50	-
1273	372871,23	2264481,29	Картометрический метод	2,50	-
1274	372871,03	2264480,54	Картометрический метод	2,50	-
1275	372858,37	2264444,51	Картометрический метод	2,50	-
1276	372892,85	2264434,15	Картометрический метод	2,50	-
1277	372893,14	2264434,05	Картометрический метод	2,50	-
1278	372956,67	2264410,23	Картометрический метод	2,50	-
1279	372957,44	2264409,87	Картометрический метод	2,50	-
1280	373037,29	2264362,35	Картометрический метод	2,50	-
1258	373146,93	2264311,15	Картометрический метод	2,50	-
1281	373519,43	2264133,26	Картометрический метод	2,50	-
1282	373541,44	2264163,81	Картометрический метод	2,50	-
1283	373563,48	2264205,88	Картометрический метод	2,50	-
1284	373596,11	2264268,16	Картометрический метод	2,50	-
1285	373623,98	2264321,3	Картометрический метод	2,50	-
1286	373624,36	2264322,07	Картометрический метод	2,50	-
1287	373624,44	2264322,21	Картометрический метод	2,50	-
1288	373624,93	2264322,97	Картометрический метод	2,50	-
1289	373637,54	2264343,81	Картометрический метод	2,50	-
1290	373639,29	2264347,41	Картометрический метод	2,50	-
1291	373610,71	2264360,19	Картометрический метод	2,50	-
1292	373610,31	2264360,37	Картометрический метод	2,50	-
1293	373602,31	2264363,95	Картометрический метод	2,50	-
1294	373357,02	2264482,41	Картометрический метод	2,50	-
1295	373356,54	2264482,64	Картометрический метод	2,50	-
1296	373268,03	2264525,39	Картометрический метод	2,50	-
1297	373262,97	2264527,83	Картометрический метод	2,50	-
1298	373253,4	2264532,45	Картометрический метод	2,50	-
1299	373232,71	2264477,05	Картометрический метод	2,50	-
1300	373232,6	2264476,77	Картометрический метод	2,50	-
1301	373189,56	2264379,83	Картометрический метод	2,50	-
1302	373189,47	2264379,64	Картометрический метод	2,50	-
1303	373163,78	2264327,75	Картометрический метод	2,50	-
1304	373156,02	2264306,91	Картометрический метод	2,50	-
1305	373197,13	2264287,71	Картометрический метод	2,50	-

## Сведения о местоположении границ объекта

1306	373197,24	2264287,66	Картометрический метод	2,50	-
1307	373313,66	2264230,11	Картометрический метод	2,50	-
1308	373375,77	2264199,06	Картометрический метод	2,50	-
1281	373519,43	2264133,26	Картометрический метод	2,50	-
1309	373670,1	2264310,3	Картометрический метод	2,50	-
1310	373669,96	2264313,3	Картометрический метод	2,50	-
1311	373669,96	2264313,53	Картометрический метод	2,50	-
1312	373669,96	2264313,76	Картометрический метод	2,50	-
1313	373670,36	2264322,49	Картометрический метод	2,50	-
1314	373670,43	2264323,13	Картометрический метод	2,50	-
1315	373670,48	2264323,39	Картометрический метод	2,50	-
1316	373673,59	2264336,79	Картометрический метод	2,50	-
1317	373650,38	2264343,42	Картометрический метод	2,50	-
1318	373648,7	2264343,9	Картометрический метод	2,50	-
1319	373646,43	2264339,23	Картометрический метод	2,50	-
1320	373646,24	2264338,87	Картометрический метод	2,50	-
1321	373635,86	2264321,75	Картометрический метод	2,50	-
1322	373649,5	2264315,37	Картометрический метод	2,50	-
1323	373667,9	2264308,77	Картометрический метод	2,50	-
1309	373670,1	2264310,3	Картометрический метод	2,50	-
1324	374087,08	2264119,07	Картометрический метод	2,50	-
1325	374029,86	2264136,99	Картометрический метод	2,50	-
1326	374029,64	2264137,06	Картометрический метод	2,50	-
1327	374029,52	2264137,11	Картометрический метод	2,50	-
1328	373998,85	2264149,19	Картометрический метод	2,50	-
1329	373998,64	2264149,28	Картометрический метод	2,50	-
1330	373976,02	2264159,44	Картометрический метод	2,50	-
1331	373975,54	2264159,68	Картометрический метод	2,50	-
1332	373964,39	2264166,33	Картометрический метод	2,50	-
1333	373930,58	2264186,48	Картометрический метод	2,50	-
1334	373915	2264192,63	Картометрический метод	2,50	-
1335	373874,82	2264208,48	Картометрический метод	2,50	-
1336	373857,97	2264214,97	Картометрический метод	2,50	-
1337	373815,65	2264226,66	Картометрический метод	2,50	-
1338	373814,19	2264227,33	Картометрический метод	2,50	-
1339	373791,61	2264242,53	Картометрический метод	2,50	-
1340	373754,12	2264261,81	Картометрический метод	2,50	-
1341	373723,33	2264276,02	Картометрический метод	2,50	-
1342	373699,19	2264286,31	Картометрический метод	2,50	-
1343	373696,94	2264288,21	Картометрический метод	2,50	-
1344	373691,55	2264296,64	Картометрический метод	2,50	-
1345	373681,66	2264300,16	Картометрический метод	2,50	-
1346	373675,96	2264302,19	Картометрический метод	2,50	-
1347	373671,48	2264299,09	Картометрический метод	2,50	-
1348	373666,94	2264298,49	Картометрический метод	2,50	-
1349	373645,9	2264306,04	Картометрический метод	2,50	-
1350	373645,48	2264306,21	Картометрический метод	2,50	-
1351	373630,91	2264313,02	Картометрический метод	2,50	-
1352	373604,97	2264263,52	Картометрический метод	2,50	-

## Сведения о местоположении границ объекта

1353	373572,34	2264201,24	Картометрический метод	2,50	-
1354	373550,13	2264158,86	Картометрический метод	2,50	-
1355	373550,03	2264158,68	Картометрический метод	2,50	-
1356	373549,76	2264158,26	Картометрический метод	2,50	-
1357	373528,4	2264128,6	Картометрический метод	2,50	-
1358	373600,14	2264087,87	Картометрический метод	2,50	-
1359	373709,77	2264037,02	Картометрический метод	2,50	-
1360	373840,74	2263975,5	Картометрический метод	2,50	-
1361	373840,91	2263975,42	Картометрический метод	2,50	-
1362	373882,94	2263953,74	Картометрический метод	2,50	-
1363	373955,8	2263927,87	Картометрический метод	2,50	-
1364	374019,16	2264000,77	Картометрический метод	2,50	-
1365	374053,79	2264073,18	Картометрический метод	2,50	-
1366	374053,97	2264073,53	Картометрический метод	2,50	-
1367	374054,25	2264073,97	Картометрический метод	2,50	-
1324	374087,08	2264119,07	Картометрический метод	2,50	-
1368	374092,22	2264128	Картометрический метод	2,50	-
1369	374114,27	2264187	Картометрический метод	2,50	-
1370	374139,71	2264293,98	Картометрический метод	2,50	-
1371	374147,55	2264367,5	Картометрический метод	2,50	-
1372	374147,54	2264389,45	Картометрический метод	2,50	-
1373	374123,74	2264384,42	Картометрический метод	2,50	-
1374	374122,54	2264384,17	Картометрический метод	2,50	-
1375	373855,61	2264327,81	Картометрический метод	2,50	-
1376	373853,55	2264327,37	Картометрический метод	2,50	-
1377	373825,7	2264321,49	Картометрический метод	2,50	-
1378	373757,17	2264318,98	Картометрический метод	2,50	-
1379	373705,41	2264328,47	Картометрический метод	2,50	-
1380	373697,93	2264329,84	Картометрический метод	2,50	-
1381	373683,52	2264333,96	Картометрический метод	2,50	-
1382	373683,22	2264334,04	Картометрический метод	2,50	-
1383	373680,33	2264321,58	Картометрический метод	2,50	-
1384	373680,15	2264317,7	Картометрический метод	2,50	-
1385	373679,63	2264315,19	Картометрический метод	2,50	-
1386	373679,97	2264313,66	Картометрический метод	2,50	-
1387	373679,96	2264313,53	Картометрический метод	2,50	-
1388	373680,06	2264311,35	Картометрический метод	2,50	-
1389	373685,02	2264309,58	Картометрический метод	2,50	-
1390	373696,53	2264305,48	Картометрический метод	2,50	-
1391	373699,05	2264303,47	Картометрический метод	2,50	-
1392	373704,53	2264294,9	Картометрический метод	2,50	-
1393	373708,74	2264293,11	Картометрический метод	2,50	-
1394	373727,32	2264285,19	Картометрический метод	2,50	-
1395	373727,45	2264285,13	Картометрический метод	2,50	-
1396	373748,63	2264275,36	Картометрический метод	2,50	-
1397	373758,41	2264270,84	Картометрический метод	2,50	-
1398	373758,6	2264270,75	Картометрический метод	2,50	-
1399	373772,18	2264263,77	Картометрический метод	2,50	-
1400	373772,24	2264262,94	Картометрический метод	2,50	-
1401	373775,73	2264261,11	Картометрический метод	2,50	-

## Сведения о местоположении границ объекта

1402	373786,69	2264255,67	Картометрический метод	2,50	-
1403	373797,36	2264249,78	Картометрический метод	2,50	-
1404	373799,82	2264247,9	Картометрический метод	2,50	-
1405	373801,93	2264247,64	Картометрический метод	2,50	-
1406	373819,1	2264236,08	Картометрический метод	2,50	-
1407	373860,87	2264224,54	Картометрический метод	2,50	-
1408	373861,29	2264224,4	Картометрический метод	2,50	-
1409	373878,46	2264217,79	Картометрический метод	2,50	-
1410	373918,67	2264201,93	Картометрический метод	2,50	-
1411	373934,63	2264195,64	Картометрический метод	2,50	-
1412	373935,32	2264195,3	Картометрический метод	2,50	-
1413	373980,38	2264168,44	Картометрический метод	2,50	-
1414	374002,62	2264158,45	Картометрический метод	2,50	-
1415	374033,02	2264146,48	Картометрический метод	2,50	-
1416	374091,66	2264128,11	Картометрический метод	2,50	-
1368	374092,22	2264128	Картометрический метод	2,50	-
1417	374348,69	2264077,61	Картометрический метод	2,50	-
1418	374386,72	2264215,33	Картометрический метод	2,50	-
1419	374409,31	2264308,87	Картометрический метод	2,50	-
1420	374415,71	2264365,47	Картометрический метод	2,50	-
1421	374415,72	2264365,59	Картометрический метод	2,50	-
1422	374418,08	2264382,77	Картометрический метод	2,50	-
1423	374419,46	2264392,89	Картометрический метод	2,50	-
1424	374406,03	2264393,6	Картометрический метод	2,50	-
1425	374356,21	2264396,25	Картометрический метод	2,50	-
1426	374355,48	2264396,29	Картометрический метод	2,50	-
1427	374328,64	2264397,72	Картометрический метод	2,50	-
1428	374218,58	2264399,18	Картометрический метод	2,50	-
1429	374167,12	2264393,58	Картометрический метод	2,50	-
1430	374157,54	2264391,56	Картометрический метод	2,50	-
1431	374157,55	2264367,25	Картометрический метод	2,50	-
1432	374157,52	2264366,71	Картометрический метод	2,50	-
1433	374149,62	2264292,6	Картометрический метод	2,50	-
1434	374149,57	2264292,26	Картометрический метод	2,50	-
1435	374149,51	2264291,97	Картометрический метод	2,50	-
1436	374123,92	2264184,38	Картометрический метод	2,50	-
1437	374123,75	2264183,81	Картометрический метод	2,50	-
1438	374102,13	2264125,98	Картометрический метод	2,50	-
1439	374170,44	2264112,03	Картометрический метод	2,50	-
1440	374240,58	2264098,21	Картометрический метод	2,50	-
1441	374338,94	2264079,42	Картометрический метод	2,50	-
1417	374348,69	2264077,61	Картометрический метод	2,50	-
1442	374819,8	2263987,69	Картометрический метод	2,50	-
1443	374825,8	2264021,2	Картометрический метод	2,50	-
1444	374827,1	2264028,45	Картометрический метод	2,50	-
1445	374834,13	2264068,95	Картометрический метод	2,50	-
1446	374835,58	2264076,82	Картометрический метод	2,50	-
1447	374837,95	2264089,62	Картометрический метод	2,50	-
1448	374838,09	2264090,39	Картометрический метод	2,50	-

## Сведения о местоположении границ объекта

1449	374857,82	2264197,18	Картометрический метод	2,50	-
1450	374859,26	2264205,05	Картометрический метод	2,50	-
1451	374879,87	2264319,91	Картометрический метод	2,50	-
1452	374882,22	2264331,74	Картометрический метод	2,50	-
1453	374882,28	2264332,04	Картометрический метод	2,50	-
1454	374883,77	2264339,52	Картометрический метод	2,50	-
1455	374885,89	2264349,53	Картометрический метод	2,50	-
1456	374886,64	2264353,06	Картометрический метод	2,50	-
1457	374889,66	2264367,39	Картометрический метод	2,50	-
1458	374889,76	2264367,84	Картометрический метод	2,50	-
1459	374889,77	2264367,92	Картометрический метод	2,50	-
1460	374859,32	2264367,26	Картометрический метод	2,50	-
1461	374856,88	2264367,21	Картометрический метод	2,50	-
1462	374853,95	2264367,31	Картометрический метод	2,50	-
1463	374783,25	2264369,71	Картометрический метод	2,50	-
1464	374598,14	2264381,55	Картометрический метод	2,50	-
1465	374597,17	2264381,61	Картометрический метод	2,50	-
1466	374429,48	2264392,33	Картометрический метод	2,50	-
1467	374425,63	2264364,29	Картометрический метод	2,50	-
1468	374419,21	2264307,44	Картометрический метод	2,50	-
1469	374419,16	2264307,13	Картометрический метод	2,50	-
1470	374419,1	2264306,83	Картометрический метод	2,50	-
1471	374396,42	2264212,91	Картометрический метод	2,50	-
1472	374396,38	2264212,75	Картометрический метод	2,50	-
1473	374358,56	2264075,77	Картометрический метод	2,50	-
1474	374374,31	2264072,84	Картометрический метод	2,50	-
1475	374433,01	2264061,91	Картометрический метод	2,50	-
1476	374471,53	2264054,75	Картометрический метод	2,50	-
1477	374560,22	2264037,32	Картометрический метод	2,50	-
1478	374621,81	2264024,37	Картометрический метод	2,50	-
1479	374661,62	2264016,38	Картометрический метод	2,50	-
1480	374730,65	2264002,52	Картометрический метод	2,50	-
1481	374780,55	2263993	Картометрический метод	2,50	-
1442	374819,8	2263987,69	Картометрический метод	2,50	-
1482	374688,95	2264400,97	Картометрический метод	2,50	-
1483	374700,66	2264564,61	Картометрический метод	2,50	-
1484	374645,04	2264566,06	Картометрический метод	2,50	-
1485	374644,76	2264566,07	Картометрический метод	2,50	-
1486	374580,67	2264571,37	Картометрический метод	2,50	-
1487	374550,18	2264574,55	Картометрический метод	2,50	-
1488	374459,85	2264584,31	Картометрический метод	2,50	-
1489	374452,5	2264546,7	Картометрический метод	2,50	-
1490	374437,74	2264417,91	Картометрический метод	2,50	-
1491	374511,08	2264412,96	Картометрический метод	2,50	-
1492	374512,44	2264412,87	Картометрический метод	2,50	-
1493	374673,66	2264402	Картометрический метод	2,50	-
1494	374674,27	2264401,96	Картометрический метод	2,50	-
1495	374683,01	2264401,37	Картометрический метод	2,50	-
1482	374688,95	2264400,97	Картометрический метод	2,50	-

## Сведения о местоположении границ объекта

1496	374897,23	2264387,63	Картометрический метод	2,50	-
1497	374898,59	2264394,9	Картометрический метод	2,50	-
1498	374904,99	2264537,47	Картометрический метод	2,50	-
1499	374908,47	2264611,78	Картометрический метод	2,50	-
1500	374862,31	2264619,01	Картометрический метод	2,50	-
1501	374803,25	2264624,23	Картометрический метод	2,50	-
1502	374758,87	2264617,97	Картометрический метод	2,50	-
1503	374734,24	2264614,1	Картометрический метод	2,50	-
1504	374729,41	2264606,05	Картометрический метод	2,50	-
1505	374722,18	2264582,3	Картометрический метод	2,50	-
1506	374721,31	2264580,64	Картометрический метод	2,50	-
1507	374710,9	2264567,56	Картометрический метод	2,50	-
1508	374698,92	2264400,29	Картометрический метод	2,50	-
1509	374748,77	2264396,93	Картометрический метод	2,50	-
1510	374749,56	2264396,87	Картометрический метод	2,50	-
1511	374783,28	2264394,6	Картометрический метод	2,50	-
1512	374862,32	2264388,21	Картометрический метод	2,50	-
1513	374870,78	2264387,94	Картометрический метод	2,50	-
1514	374877,17	2264387,73	Картометрический метод	2,50	-
1515	374890,9	2264387,29	Картометрический метод	2,50	-
1496	374897,23	2264387,63	Картометрический метод	2,50	-
1516	375139,54	2264379,04	Картометрический метод	2,50	-
1517	375141,88	2264401,11	Картометрический метод	2,50	-
1518	375150,21	2264485,23	Картометрический метод	2,50	-
1519	375150,27	2264485,64	Картометрический метод	2,50	-
1520	375162,18	2264547,98	Картометрический метод	2,50	-
1521	375165,72	2264566,77	Картометрический метод	2,50	-
1522	375101,1	2264582,04	Картометрический метод	2,50	-
1523	375004,53	2264604,74	Картометрический метод	2,50	-
1524	374937,27	2264618,91	Картометрический метод	2,50	-
1525	374918,5	2264612,11	Картометрический метод	2,50	-
1526	374914,98	2264537,01	Картометрический метод	2,50	-
1527	374908,57	2264394,1	Картометрический метод	2,50	-
1528	374908,49	2264393,43	Картометрический метод	2,50	-
1529	374907,51	2264388,19	Картометрический метод	2,50	-
1530	374937,15	2264389,79	Картометрический метод	2,50	-
1531	374959,54	2264389,47	Картометрический метод	2,50	-
1532	374959,93	2264389,47	Картометрический метод	2,50	-
1533	375009,33	2264388,76	Картометрический метод	2,50	-
1534	375086,02	2264385,83	Картометрический метод	2,50	-
1516	375139,54	2264379,04	Картометрический метод	2,50	-
1535	375379,78	2263961,71	Картометрический метод	2,50	-
1536	375374,85	2264094,49	Картометрический метод	2,50	-
1537	375368,54	2264278,84	Картометрический метод	2,50	-
1538	375368,64	2264305,84	Картометрический метод	2,50	-
1539	375371,78	2264316	Картометрический метод	2,50	-
1540	375366,64	2264322,35	Картометрический метод	2,50	-
1541	375319,96	2264330,55	Картометрический метод	2,50	-
1542	375212,91	2264347,21	Картометрический метод	2,50	-

## Сведения о местоположении границ объекта

1543	375212,61	2264347,26	Картометрический метод	2,50	-
1544	375185,5	2264351,48	Картометрический метод	2,50	-
1545	375140,95	2264356,44	Картометрический метод	2,50	-
1546	375140,55	2264352,73	Картометрический метод	2,50	-
1547	375139,29	2264342,56	Картометрический метод	2,50	-
1548	375136,53	2264317,69	Картометрический метод	2,50	-
1549	375131,13	2264274,17	Картометрический метод	2,50	-
1550	375127,33	2264242,56	Картометрический метод	2,50	-
1551	375122,67	2264199,47	Картометрический метод	2,50	-
1552	375118,54	2264166,98	Картометрический метод	2,50	-
1553	375112,94	2264113,26	Картометрический метод	2,50	-
1554	375108,28	2264071,47	Картометрический метод	2,50	-
1555	375104,16	2264029,37	Картометрический метод	2,50	-
1556	375101,94	2264007,97	Картометрический метод	2,50	-
1535	375379,78	2263961,71	Картометрический метод	2,50	-
1557	375389,39	2263369,49	Картометрический метод	2,50	-
1558	375388,51	2263374,86	Картометрический метод	2,50	-
1559	375388,08	2263502,81	Картометрический метод	2,50	-
1560	375388,08	2263607,99	Картометрический метод	2,50	-
1561	375387,92	2263686,34	Картометрический метод	2,50	-
1562	375387,91	2263690,31	Картометрический метод	2,50	-
1563	375387,75	2263770,7	Картометрический метод	2,50	-
1564	375382,79	2263880,51	Картометрический метод	2,50	-
1565	375380,15	2263951,51	Картометрический метод	2,50	-
1566	375100,9	2263998	Картометрический метод	2,50	-
1567	375100,87	2263997,68	Картометрический метод	2,50	-
1568	375098,44	2263977,4	Картометрический метод	2,50	-
1569	375095,81	2263946,21	Картометрический метод	2,50	-
1570	375093,06	2263905,49	Картометрический метод	2,50	-
1571	375090,62	2263870,86	Картометрический метод	2,50	-
1572	375087,87	2263836,1	Картометрический метод	2,50	-
1573	375085,85	2263812,91	Картометрический метод	2,50	-
1574	375085,83	2263812,71	Картометрический метод	2,50	-
1575	375083,96	2263797,91	Картометрический метод	2,50	-
1576	375082,69	2263760,05	Картометрический метод	2,50	-
1577	375082,66	2263759,58	Картометрический метод	2,50	-
1578	375079,58	2263735,51	Картометрический метод	2,50	-
1579	375076	2263710,75	Картометрический метод	2,50	-
1580	375074,64	2263694,29	Картометрический метод	2,50	-
1581	375074,62	2263694,09	Картометрический метод	2,50	-
1582	375073,47	2263684,67	Картометрический метод	2,50	-
1583	375070,94	2263653,08	Картометрический метод	2,50	-
1584	375069,25	2263624,76	Картометрический метод	2,50	-
1585	375069,24	2263624,65	Картометрический метод	2,50	-
1586	375067,23	2263600,2	Картометрический метод	2,50	-
1587	375067,21	2263599,99	Картометрический метод	2,50	-
1588	375065,3	2263584,84	Картометрический метод	2,50	-
1589	375062,52	2263563,5	Картометрический метод	2,50	-
1590	375062,38	2263551,56	Картометрический метод	2,50	-
1591	375062,37	2263551,39	Картометрический метод	2,50	-

## Сведения о местоположении границ объекта

1592	375061,32	2263527,94	Картометрический метод	2,50	-
1593	375060,79	2263507,88	Картометрический метод	2,50	-
1594	375060,77	2263507,51	Картометрический метод	2,50	-
1595	375059,63	2263496,12	Картометрический метод	2,50	-
1596	375059,59	2263495,82	Картометрический метод	2,50	-
1597	375056	2263473,58	Картометрический метод	2,50	-
1598	375054,68	2263465,39	Картометрический метод	2,50	-
1599	375056,23	2263461,64	Картометрический метод	2,50	-
1600	375056,25	2263461,6	Картометрический метод	2,50	-
1601	375059,03	2263454,86	Картометрический метод	2,50	-
1602	375063,53	2263444,16	Картометрический метод	2,50	-
1603	375064,18	2263442,96	Картометрический метод	2,50	-
1604	375070,71	2263441,7	Картометрический метод	2,50	-
1605	375091,45	2263439,5	Картометрический метод	2,50	-
1606	375121,9	2263436,49	Картометрический метод	2,50	-
1607	375122,05	2263436,47	Картометрический метод	2,50	-
1608	375152,64	2263432,51	Картометрический метод	2,50	-
1609	375183,38	2263429,18	Картометрический метод	2,50	-
1610	375183,73	2263429,13	Картометрический метод	2,50	-
1611	375225,03	2263421,51	Картометрический метод	2,50	-
1612	375225,39	2263421,43	Картометрический метод	2,50	-
1613	375254,29	2263413,81	Картометрический метод	2,50	-
1614	375254,5	2263413,74	Картометрический метод	2,50	-
1615	375272,76	2263408,03	Картометрический метод	2,50	-
1616	375273,99	2263407,45	Картометрический метод	2,50	-
1617	375285,73	2263399,83	Картометрический метод	2,50	-
1618	375297,01	2263395,77	Картометрический метод	2,50	-
1619	375336,76	2263383,1	Картометрический метод	2,50	-
1620	375336,88	2263383,06	Картометрический метод	2,50	-
1621	375356,02	2263376,41	Картометрический метод	2,50	-
1622	375378,41	2263369,48	Картометрический метод	2,50	-
1557	375389,39	2263369,49	Картометрический метод	2,50	-
1623	375837,09	2263677,75	Картометрический метод	2,50	-
1624	375827,99	2263696,82	Картометрический метод	2,50	-
1625	375804,1	2263748	Картометрический метод	2,50	-
1626	375790,8	2263756,51	Картометрический метод	2,50	-
1627	375761,74	2263769,27	Картометрический метод	2,50	-
1628	375761,25	2263769,51	Картометрический метод	2,50	-
1629	375760,82	2263769,79	Картометрический метод	2,50	-
1630	375740,92	2263784,19	Картометрический метод	2,50	-
1631	375739,9	2263785,17	Картометрический метод	2,50	-
1632	375716,41	2263815,44	Картометрический метод	2,50	-
1633	375716,12	2263815,85	Картометрический метод	2,50	-
1634	375695,38	2263848,87	Картометрический метод	2,50	-
1635	375695,28	2263849,03	Картометрический метод	2,50	-
1636	375694,96	2263849,7	Картометрический метод	2,50	-
1637	375692,83	2263855,13	Картометрический метод	2,50	-
1638	375688,39	2263855,07	Картометрический метод	2,50	-
1639	375659,58	2263854,65	Картометрический метод	2,50	-
1640	375658,71	2263854,72	Картометрический метод	2,50	-

## Сведения о местоположении границ объекта

1641	375623,33	2263860,72	Картометрический метод	2,50	-
1642	375590,8	2263860,31	Картометрический метод	2,50	-
1643	375559,08	2263859,33	Картометрический метод	2,50	-
1644	375517,12	2263858,3	Картометрический метод	2,50	-
1645	375463,91	2263857,08	Картометрический метод	2,50	-
1646	375463,79	2263857,08	Картометрический метод	2,50	-
1647	375423	2263857,14	Картометрический метод	2,50	-
1648	375422,82	2263857,14	Картометрический метод	2,50	-
1649	375409,36	2263857,66	Картометрический метод	2,50	-
1650	375410,68	2263794,85	Картометрический метод	2,50	-
1651	375411,95	2263691,18	Картометрический метод	2,50	-
1652	375411,95	2263622,38	Картометрический метод	2,50	-
1653	375412	2263622,39	Картометрический метод	2,50	-
1654	375451,03	2263623,71	Картометрический метод	2,50	-
1655	375452,91	2263623,41	Картометрический метод	2,50	-
1656	375538,24	2263592,32	Картометрический метод	2,50	-
1657	375539,03	2263591,95	Картометрический метод	2,50	-
1658	375539,4	2263591,72	Картометрический метод	2,50	-
1659	375558,92	2263578,05	Картометрический метод	2,50	-
1660	375588,33	2263563,67	Картометрический метод	2,50	-
1661	375590,1	2263562,23	Картометрический метод	2,50	-
1662	375600,84	2263548,27	Картометрический метод	2,50	-
1663	375678,75	2263586,26	Картометрический метод	2,50	-
1623	375837,09	2263677,75	Картометрический метод	2,50	-
1664	375644,58	2263179,6	Картометрический метод	2,50	-
1665	375632,2	2263254,37	Картометрический метод	2,50	-
1666	375605,86	2263334,04	Картометрический метод	2,50	-
1667	375605,69	2263334,74	Картометрический метод	2,50	-
1668	375605,65	2263335,02	Картометрический метод	2,50	-
1669	375595,72	2263418,36	Картометрический метод	2,50	-
1670	375595,69	2263418,95	Картометрический метод	2,50	-
1671	375595,69	2263489,66	Картометрический метод	2,50	-
1672	375594,41	2263540,23	Картометрический метод	2,50	-
1673	375582,89	2263555,2	Картометрический метод	2,50	-
1674	375554,18	2263569,24	Картометрический метод	2,50	-
1675	375553,87	2263569,4	Картометрический метод	2,50	-
1676	375553,5	2263569,64	Картометрический метод	2,50	-
1677	375534,2	2263583,15	Картометрический метод	2,50	-
1678	375450,4	2263613,68	Картометрический метод	2,50	-
1679	375412,73	2263612,41	Картометрический метод	2,50	-
1680	375411,95	2263612,26	Картометрический метод	2,50	-
1681	375411,95	2263580,69	Картометрический метод	2,50	-
1682	375411,31	2263520,37	Картометрический метод	2,50	-
1683	375411,47	2263478,78	Картометрический метод	2,50	-
1684	375409,88	2263407,81	Картометрический метод	2,50	-
1685	375437,8	2263279,61	Картометрический метод	2,50	-
1686	375438,86	2263279,44	Картометрический метод	2,50	-
1687	375441,84	2263266,96	Картометрический метод	2,50	-
1688	375441,84	2263266,93	Картометрический метод	2,50	-
1689	375445,1	2263253,28	Картометрический метод	2,50	-

## Сведения о местоположении границ объекта

1690	375449,69	2263234,03	Картометрический метод	2,50	-
1691	375450,93	2263229,26	Картометрический метод	2,50	-
1692	375457,61	2263203,54	Картометрический метод	2,50	-
1693	375460,64	2263201,29	Картометрический метод	2,50	-
1694	375465,9	2263201,26	Картометрический метод	2,50	-
1695	375482,23	2263201,17	Картометрический метод	2,50	-
1696	375483,07	2263201,1	Картометрический метод	2,50	-
1697	375483,19	2263201,07	Картометрический метод	2,50	-
1698	375569,44	2263183,67	Картометрический метод	2,50	-
1699	375605,14	2263180,53	Картометрический метод	2,50	-
1700	375628,76	2263179,74	Картометрический метод	2,50	-
1664	375644,58	2263179,6	Картометрический метод	2,50	-
1701	375706,79	2262693,89	Картометрический метод	2,50	-
1702	375727,42	2262726,05	Картометрический метод	2,50	-
1703	375729,95	2262761,36	Картометрический метод	2,50	-
1704	375719,44	2262856,54	Картометрический метод	2,50	-
1705	375695,71	2262960,05	Картометрический метод	2,50	-
1706	375677,22	2263033,33	Картометрический метод	2,50	-
1707	375657,41	2263100,7	Картометрический метод	2,50	-
1708	375657,28	2263101,28	Картометрический метод	2,50	-
1709	375648,01	2263158,85	Картометрический метод	2,50	-
1710	375646,24	2263169,58	Картометрический метод	2,50	-
1711	375628,6	2263169,74	Картометрический метод	2,50	-
1712	375628,48	2263169,74	Картометрический метод	2,50	-
1713	375604,67	2263170,54	Картометрический метод	2,50	-
1714	375604,4	2263170,55	Картометрический метод	2,50	-
1715	375568,28	2263173,73	Картометрический метод	2,50	-
1716	375567,85	2263173,79	Картометрический метод	2,50	-
1717	375567,73	2263173,81	Картометрический метод	2,50	-
1718	375481,69	2263191,18	Картометрический метод	2,50	-
1719	375468,32	2263191,25	Картометрический метод	2,50	-
1720	375470,16	2263183,63	Картометрический метод	2,50	-
1721	375470,23	2263183,31	Картометрический метод	2,50	-
1722	375470,33	2263182,9	Картометрический метод	2,50	-
1723	375467,55	2263181,84	Картометрический метод	2,50	-
1724	375464,56	2263176,77	Картометрический метод	2,50	-
1725	375465,44	2263173,35	Картометрический метод	2,50	-
1726	375465,44	2263173,34	Картометрический метод	2,50	-
1727	375478,7	2263122,29	Картометрический метод	2,50	-
1728	375493,3	2263066,06	Картометрический метод	2,50	-
1729	375513,27	2262989,1	Картометрический метод	2,50	-
1730	375527,33	2262934,96	Картометрический метод	2,50	-
1731	375548,47	2262853,52	Картометрический метод	2,50	-
1732	375550,98	2262843,84	Картометрический метод	2,50	-
1733	375561,82	2262802,08	Картометрический метод	2,50	-
1734	375563,36	2262796,17	Картометрический метод	2,50	-
1735	375568,58	2262794,58	Картометрический метод	2,50	-
1736	375573,51	2262793,08	Картометрический метод	2,50	-
1737	375575,47	2262791,94	Картометрический метод	2,50	-
1738	375601,74	2262767,28	Картометрический метод	2,50	-

## Сведения о местоположении границ объекта

1739	375602,11	2262766,89	Картометрический метод	2,50	-
1740	375657,6	2262702,42	Картометрический метод	2,50	-
1741	375678,49	2262688,69	Картометрический метод	2,50	-
1701	375706,79	2262693,89	Картометрический метод	2,50	-
ЗУ1(2)					
1742	377882,91	2254815,27	Картометрический метод	2,50	-
1743	377869,83	2254848,53	Картометрический метод	2,50	-
1744	377869,82	2254848,55	Картометрический метод	2,50	-
1745	377849,88	2254894,15	Картометрический метод	2,50	-
1746	377651,75	2255341,29	Картометрический метод	2,50	-
1747	377602,86	2255451,46	Картометрический метод	2,50	-
1748	377537,33	2255599,13	Картометрический метод	2,50	-
1749	377505,49	2255670,88	Картометрический метод	2,50	-
1750	377389,85	2255931,46	Картометрический метод	2,50	-
1751	377352,96	2256014,6	Картометрический метод	2,50	-
1752	377315,27	2256099,52	Картометрический метод	2,50	-
1753	377250,55	2256245,38	Картометрический метод	2,50	-
1754	377231,62	2256288,02	Картометрический метод	2,50	-
1755	377186,78	2256389,07	Картометрический метод	2,50	-
1756	377185,19	2256392,66	Картометрический метод	2,50	-
1757	377106,84	2256569,21	Картометрический метод	2,50	-
1758	377021,74	2256760,99	Картометрический метод	2,50	-
1759	376989,25	2256834,19	Картометрический метод	2,50	-
1760	376933,19	2256960,53	Картометрический метод	2,50	-
1761	376809,8	2257238,59	Картометрический метод	2,50	-
1762	376740,84	2257393,98	Картометрический метод	2,50	-
1763	376704,06	2257385,48	Картометрический метод	2,50	-
1764	376709,92	2257372,32	Картометрический метод	2,50	-
1765	376710,23	2257371,64	Картометрический метод	2,50	-
1766	376724,03	2257340,64	Картометрический метод	2,50	-
1767	376761,35	2257256,86	Картометрический метод	2,50	-
1768	376802,72	2257163,94	Картометрический метод	2,50	-
1769	376822,76	2257118,94	Картометрический метод	2,50	-
1770	376822,87	2257118,7	Картометрический метод	2,50	-
1771	376858,68	2257038,29	Картометрический метод	2,50	-
1772	376925,78	2256887,61	Картометрический метод	2,50	-
1773	376990,94	2256741,3	Картометрический метод	2,50	-
1774	377031,22	2256650,84	Картометрический метод	2,50	-
1775	377123,24	2256444,21	Картометрический метод	2,50	-
1776	377185,34	2256304,77	Картометрический метод	2,50	-
1777	377248,24	2256163,51	Картометрический метод	2,50	-
1778	377327,39	2255985,78	Картометрический метод	2,50	-
1779	377390,23	2255844,67	Картометрический метод	2,50	-
1780	377441,51	2255729,53	Картометрический метод	2,50	-
1781	377527,25	2255536,98	Картометрический метод	2,50	-
1782	377576,67	2255426	Картометрический метод	2,50	-
1783	377578,67	2255421,52	Картометрический метод	2,50	-
1784	377619,58	2255329,66	Картометрический метод	2,50	-
1785	377681,83	2255189,87	Картометрический метод	2,50	-
1786	377716,93	2255111,04	Картометрический метод	2,50	-
1787	377759,95	2255014,45	Картометрический метод	2,50	-

## Сведения о местоположении границ объекта

1788	377811,42	2254898,86	Картометрический метод	2,50	-
1789	377848,67	2254819,12	Картометрический метод	2,50	-
1790	377851,12	2254813,88	Картометрический метод	2,50	-
1791	377854,5	2254806,64	Картометрический метод	2,50	-
1742	377882,91	2254815,27	Картометрический метод	2,50	-
ЗVI(3)					
1792	377665,96	2257310,65	Картометрический метод	2,50	-
1793	377677,6	2257329,7	Картометрический метод	2,50	-
1794	377678,34	2257332,31	Картометрический метод	2,50	-
1795	377678,34	2257357,71	Картометрический метод	2,50	-
1796	377678,26	2257358,58	Картометрический метод	2,50	-
1797	377678,08	2257359,29	Картометрический метод	2,50	-
1798	377669,99	2257383,55	Картометрический метод	2,50	-
1799	377674,58	2257414,12	Картометрический метод	2,50	-
1800	377701,57	2257592,97	Картометрический метод	2,50	-
1801	377701,59	2257593,12	Картометрический метод	2,50	-
1802	377720,64	2257750,81	Картометрический метод	2,50	-
1803	377720,65	2257750,93	Картометрический метод	2,50	-
1804	377736,52	2257916,03	Картометрический метод	2,50	-
1805	377726,57	2257916,99	Картометрический метод	2,50	-
1806	377710,7	2257751,95	Картометрический метод	2,50	-
1807	377709,8	2257744,53	Картометрический метод	2,50	-
1808	377709,77	2257744,24	Картометрический метод	2,50	-
1809	377691,67	2257594,39	Картометрический метод	2,50	-
1810	377664,69	2257415,6	Картометрический метод	2,50	-
1811	377659,93	2257383,85	Картометрический метод	2,50	-
1812	377660,13	2257381,53	Картометрический метод	2,50	-
1813	377668,34	2257356,9	Картометрический метод	2,50	-
1814	377668,34	2257333,72	Картометрический метод	2,50	-
1815	377657,9	2257316,64	Картометрический метод	2,50	-
1816	377618,1	2257285,4	Картометрический метод	2,50	-
1817	377603,7	2257284,95	Картометрический метод	2,50	-
1818	377588,67	2257290,02	Картометрический метод	2,50	-
1819	377563,96	2257298,37	Картометрический метод	2,50	-
1820	377510,82	2257320,25	Картометрический метод	2,50	-
1821	377452,52	2257367,49	Картометрический метод	2,50	-
1822	377458,04	2257388,19	Картометрический метод	2,50	-
1823	377475,51	2257455,95	Картометрический метод	2,50	-
1824	377475,59	2257456,33	Картометрический метод	2,50	-
1825	377475,65	2257456,78	Картометрический метод	2,50	-
1826	377481,47	2257527,16	Картометрический метод	2,50	-
1827	377481,48	2257527,32	Картометрический метод	2,50	-
1828	377486,76	2257630,3	Картометрический метод	2,50	-
1829	377496,26	2257701	Картометрический метод	2,50	-
1830	377511,61	2257815,3	Картометрический метод	2,50	-
1831	377501,69	2257816,64	Картометрический метод	2,50	-
1832	377486,35	2257702,34	Картометрический метод	2,50	-
1833	377476,82	2257631,43	Картометрический метод	2,50	-
1834	377476,79	2257631,02	Картометрический метод	2,50	-
1835	377471,5	2257527,91	Картометрический метод	2,50	-
1836	377465,72	2257458,03	Картометрический метод	2,50	-

## Сведения о местоположении границ объекта

1837	377448,37	2257390,75	Картометрический метод	2,50	-
1838	377443,9	2257373,99	Картометрический метод	2,50	-
1839	377418,58	2257392,44	Картометрический метод	2,50	-
1840	377418,13	2257392,73	Картометрический метод	2,50	-
1841	377417,29	2257393,12	Картометрический метод	2,50	-
1842	377395,98	2257400,38	Картометрический метод	2,50	-
1843	377395,13	2257401,28	Картометрический метод	2,50	-
1844	377388,6	2257406,87	Картометрический метод	2,50	-
1845	377388,12	2257407,2	Картометрический метод	2,50	-
1846	377387,72	2257407,49	Картометрический метод	2,50	-
1847	377386,75	2257407,94	Картометрический метод	2,50	-
1848	377368,6	2257414,34	Картометрический метод	2,50	-
1849	377368,48	2257414,38	Картометрический метод	2,50	-
1850	377242,07	2257455,94	Картометрический метод	2,50	-
1851	377069,06	2257511,7	Картометрический метод	2,50	-
1852	377064,79	2257511,48	Картометрический метод	2,50	-
1853	376909,37	2257442,62	Картометрический метод	2,50	-
1854	376880,7	2257431,63	Картометрический метод	2,50	-
1855	376878,56	2257430,99	Картометрический метод	2,50	-
1856	376883,49	2257427	Картометрический метод	2,50	-
1857	376923,66	2257436,8	Картометрический метод	2,50	-
1858	376929,38	2257438,36	Картометрический метод	2,50	-
1859	377067,56	2257499,58	Картометрический метод	2,50	-
1860	377238,35	2257444,53	Картометрический метод	2,50	-
1861	377364,68	2257403	Картометрический метод	2,50	-
1862	377381,67	2257397,01	Картометрический метод	2,50	-
1863	377387,35	2257392,14	Картометрический метод	2,50	-
1864	377392,77	2257390,91	Картометрический метод	2,50	-
1865	377401,47	2257387,95	Картометрический метод	2,50	-
1866	377413,3	2257383,92	Картометрический метод	2,50	-
1867	377443,8	2257361,68	Картометрический метод	2,50	-
1868	377505,09	2257312,02	Картометрический метод	2,50	-
1869	377505,74	2257311,58	Картометрический метод	2,50	-
1870	377506,33	2257311,28	Картометрический метод	2,50	-
1871	377560,31	2257289,06	Картометрический метод	2,50	-
1872	377560,5	2257288,98	Картометрический метод	2,50	-
1873	377560,61	2257288,94	Картометрический метод	2,50	-
1874	377601,36	2257275,19	Картометрический метод	2,50	-
1875	377603,11	2257274,93	Картометрический метод	2,50	-
1876	377620,05	2257275,45	Картометрический метод	2,50	-
1877	377622,98	2257276,52	Картометрический метод	2,50	-
1878	377664,78	2257309,33	Картометрический метод	2,50	-
1792	377665,96	2257310,65	Картометрический метод	2,50	-
ЗУ(4)					
1879	376012,09	2260195,47	Картометрический метод	2,50	-
1880	376009,01	2260200,7	Картометрический метод	2,50	-
1881	376003,84	2260197,48	Картометрический метод	2,50	-
1882	376006,92	2260192,25	Картометрический метод	2,50	-
1879	376012,09	2260195,47	Картометрический метод	2,50	-
ЗУ(5)					
1883	375513,42	2262851,95	Картометрический метод	2,50	-

## Сведения о местоположении границ объекта

1884	375518,1	2262854,87	Картометрический метод	2,50	-
1885	375515,22	2262859,53	Картометрический метод	2,50	-
1886	375507,5	2262854,71	Картометрический метод	2,50	-
1887	375510,39	2262850,05	Картометрический метод	2,50	-
1883	375513,42	2262851,95	Картометрический метод	2,50	-
ЗУ(6)					
1888	375398,03	2263235,32	Картометрический метод	2,50	-
1889	375393,31	2263254,8	Картометрический метод	2,50	-
1890	375363,56	2263248,97	Картометрический метод	2,50	-
1891	375368,01	2263229,48	Картометрический метод	2,50	-
1888	375398,03	2263235,32	Картометрический метод	2,50	-
ЗУ(7)					
1892	375393,06	2263276,14	Картометрический метод	2,50	-
1893	375384,31	2263301,85	Картометрический метод	2,50	-
1894	375364,43	2263295,09	Картометрический метод	2,50	-
1895	375373,14	2263269,47	Картометрический метод	2,50	-
1896	375388,15	2263274,47	Картометрический метод	2,50	-
1897	375388,52	2263274,6	Картометрический метод	2,50	-
1892	375393,06	2263276,14	Картометрический метод	2,50	-
ЗУ(8)					
1898	371647,25	2264500,93	Картометрический метод	2,50	-
1899	371644,88	2264540,64	Картометрический метод	2,50	-
1900	371645,23	2264614,29	Картометрический метод	2,50	-
1901	371657,41	2264704,53	Картометрический метод	2,50	-
1902	371657,44	2264704,9	Картометрический метод	2,50	-
1903	371663,76	2264808,56	Картометрический метод	2,50	-
1904	371663,77	2264808,8	Картометрический метод	2,50	-
1905	371664,97	2264911,34	Картометрический метод	2,50	-
1906	371673,28	2265010,74	Картометрический метод	2,50	-
1907	371673,3	2265011,16	Картометрический метод	2,50	-
1908	371673,28	2265011,6	Картометрический метод	2,50	-
1909	371668,62	2265063,85	Картометрический метод	2,50	-
1910	371779,26	2265078,87	Картометрический метод	2,50	-
1911	371845,3	2265078,11	Картометрический метод	2,50	-
1912	371916,26	2265070,54	Картометрический метод	2,50	-
1913	372124,23	2265025,09	Картометрический метод	2,50	-
1914	372127,45	2265036,65	Картометрический метод	2,50	-
1915	372129,8	2265045,08	Картометрический метод	2,50	-
1916	372133,97	2265060,05	Картометрический метод	2,50	-
1917	371987,92	2265096,68	Картометрический метод	2,50	-
1918	371973,06	2265100,41	Картометрический метод	2,50	-
1919	371864,15	2265109,96	Картометрический метод	2,50	-
1920	371806,93	2265112,93	Картометрический метод	2,50	-
1921	371746,43	2265112,94	Картометрический метод	2,50	-
1922	371702,13	2265104,41	Картометрический метод	2,50	-
1923	371675,54	2265099,19	Картометрический метод	2,50	-
1924	371574,38	2265080,4	Картометрический метод	2,50	-
1925	371564,08	2265076,09	Картометрический метод	2,50	-
1926	371559,71	2265080,11	Картометрический метод	2,50	-
1927	371558,01	2265080,22	Картометрический метод	2,50	-
1928	371556,64	2265082,72	Картометрический метод	2,50	-

## Сведения о местоположении границ объекта

1929	371557,22	2265083,93	Картометрический метод	2,50	-
1930	371557,29	2265085,26	Картометрический метод	2,50	-
1931	371530,1	2265121,06	Картометрический метод	2,50	-
1932	371510,11	2265147,98	Картометрический метод	2,50	-
1933	371509,76	2265147,98	Картометрический метод	2,50	-
1934	371509,76	2265148,46	Картометрический метод	2,50	-
1935	371498,59	2265163,5	Картометрический метод	2,50	-
1936	371478,64	2265190,36	Картометрический метод	2,50	-
1937	371459,52	2265221,47	Картометрический метод	2,50	-
1938	371445,68	2265253,84	Картометрический метод	2,50	-
1939	371438,91	2265272,76	Картометрический метод	2,50	-
1940	371436,05	2265281,07	Картометрический метод	2,50	-
1941	371434,01	2265290,58	Картометрический метод	2,50	-
1942	371448,88	2265306,21	Картометрический метод	2,50	-
1943	371509,13	2265299,34	Картометрический метод	2,50	-
1944	371653,79	2265283,89	Картометрический метод	2,50	-
1945	371808,36	2265253,37	Картометрический метод	2,50	-
1946	371808,49	2265253,35	Картометрический метод	2,50	-
1947	371855,67	2265245,65	Картометрический метод	2,50	-
1948	371883,77	2265241,06	Картометрический метод	2,50	-
1949	371892,7	2265239,01	Картометрический метод	2,50	-
1950	371932,03	2265229,99	Картометрический метод	2,50	-
1951	371934,27	2265239,73	Картометрический метод	2,50	-
1952	371901,64	2265247,22	Картометрический метод	2,50	-
1953	371901,54	2265247,25	Картометрический метод	2,50	-
1954	371885,85	2265250,85	Картометрический метод	2,50	-
1955	371885,57	2265250,9	Картометрический метод	2,50	-
1956	371810,21	2265263,2	Картометрический метод	2,50	-
1957	371655,46	2265293,75	Картометрический метод	2,50	-
1958	371655,07	2265293,81	Картометрический метод	2,50	-
1959	371510,24	2265309,28	Картометрический метод	2,50	-
1960	371447,54	2265316,42	Картометрический метод	2,50	-
1961	371443,35	2265314,9	Картометрический метод	2,50	-
1962	371433,63	2265304,69	Картометрический метод	2,50	-
1963	371432,05	2265303,02	Картометрический метод	2,50	-
1964	371431,52	2265302,47	Картометрический метод	2,50	-
1965	371431,48	2265302,66	Картометрический метод	2,50	-
1966	371428,43	2265300,96	Картометрический метод	2,50	-
1967	371427,14	2265303,62	Картометрический метод	2,50	-
1968	371422,68	2265308,4	Картометрический метод	2,50	-
1969	371406,24	2265317,58	Картометрический метод	2,50	-
1970	371404,63	2265318,32	Картометрический метод	2,50	-
1971	371403,93	2265318,55	Картометрический метод	2,50	-
1972	371370,8	2265328,12	Картометрический метод	2,50	-
1973	371297,05	2265352,54	Картометрический метод	2,50	-
1974	371237,96	2265385,51	Картометрический метод	2,50	-
1975	370959,53	2265568,99	Картометрический метод	2,50	-
1976	370679,37	2265755,52	Картометрический метод	2,50	-
1977	370326,61	2265989,95	Картометрический метод	2,50	-
1978	370018,52	2266194,49	Картометрический метод	2,50	-
1979	369827,19	2266321,1	Картометрический метод	2,50	-

## Сведения о местоположении границ объекта

1980	370391,01	2267176,51	Картометрический метод	2,50	-
1981	370391,16	2267176,76	Картометрический метод	2,50	-
1982	370391,36	2267177,15	Картометрический метод	2,50	-
1983	370423,78	2267246,57	Картометрический метод	2,50	-
1984	370424,24	2267248,57	Картометрический метод	2,50	-
1985	370426,22	2267329,54	Картометрический метод	2,50	-
1986	370433,21	2267366,03	Картометрический метод	2,50	-
1987	370453,47	2267383,12	Картометрический метод	2,50	-
1988	370450,76	2267387,37	Картометрический метод	2,50	-
1989	370454,4	2267390,79	Картометрический метод	2,50	-
1990	370447,54	2267391,2	Картометрический метод	2,50	-
1991	370425,41	2267372,53	Картометрический метод	2,50	-
1992	370423,72	2267369,65	Картометрический метод	2,50	-
1993	370416,31	2267330,98	Картометрический метод	2,50	-
1994	370416,23	2267330,2	Картометрический метод	2,50	-
1995	370414,27	2267249,85	Картометрический метод	2,50	-
1996	370382,46	2267181,71	Картометрический метод	2,50	-
1997	369818,85	2266326,62	Картометрический метод	2,50	-
1998	369732,29	2266383,9	Картометрический метод	2,50	-
1999	369521,85	2266531,93	Картометрический метод	2,50	-
2000	369521,39	2266532,24	Картометрический метод	2,50	-
2001	369255,34	2266700,04	Картометрический метод	2,50	-
2002	368989,22	2266876,45	Картометрический метод	2,50	-
2003	368690,63	2267085,01	Картометрический метод	2,50	-
2004	368690,04	2267085,39	Картометрический метод	2,50	-
2005	368467,32	2267220,64	Картометрический метод	2,50	-
2006	368530,92	2267325,6	Картометрический метод	2,50	-
2007	368706,65	2267601,95	Картометрический метод	2,50	-
2008	368899,96	2267894,39	Картометрический метод	2,50	-
2009	368945,4	2267957,29	Картометрический метод	2,50	-
2010	369072,79	2268123,95	Картометрический метод	2,50	-
2011	369224,62	2268298,88	Картометрический метод	2,50	-
2012	369276,77	2268355,32	Картометрический метод	2,50	-
2013	369277,12	2268355,72	Картометрический метод	2,50	-
2014	369404,81	2268511,21	Картометрический метод	2,50	-
2015	369405,35	2268511,92	Картометрический метод	2,50	-
2016	369420,23	2268533,75	Картометрический метод	2,50	-
2017	369421,97	2268539,46	Картометрический метод	2,50	-
2018	369421,64	2268560,05	Картометрический метод	2,50	-
2019	369421,49	2268561,62	Картометрический метод	2,50	-
2020	369421,32	2268562,4	Картометрический метод	2,50	-
2021	369416,69	2268580,26	Картометрический метод	2,50	-
2022	369415,5	2268583,03	Картометрический метод	2,50	-
2023	369396,98	2268612,8	Картометрический метод	2,50	-
2024	369396,15	2268613,94	Картометрический метод	2,50	-
2025	369395,54	2268614,6	Картометрический метод	2,50	-
2026	369265,89	2268743,59	Картометрический метод	2,50	-
2027	369265,66	2268743,82	Картометрический метод	2,50	-
2028	369249,64	2268758,73	Картометрический метод	2,50	-
2029	369241,23	2268769,95	Картометрический метод	2,50	-
2030	369235,01	2268782,79	Картометрический метод	2,50	-

## Сведения о местоположении границ объекта

2031	369235,84	2268789,17	Картометрический метод	2,50	-
2032	369243,41	2268798,42	Картометрический метод	2,50	-
2033	369253,96	2268810,12	Картометрический метод	2,50	-
2034	369267,48	2268825,1	Картометрический метод	2,50	-
2035	369278,53	2268836,55	Картометрический метод	2,50	-
2036	369282,17	2268840,32	Картометрический метод	2,50	-
2037	369284,17	2268843,33	Картометрический метод	2,50	-
2038	369288,94	2268854,44	Картометрический метод	2,50	-
2039	369288,81	2268862,59	Картометрический метод	2,50	-
2040	369281,93	2268877,41	Картометрический метод	2,50	-
2041	369281,53	2268878,2	Картометрический метод	2,50	-
2042	369281,13	2268878,82	Картометрический метод	2,50	-
2043	369263,14	2268905,28	Картометрический метод	2,50	-
2044	369262,54	2268906,07	Картометрический метод	2,50	-
2045	369246,38	2268925,4	Картометрический метод	2,50	-
2046	369245,83	2268926,01	Картометрический метод	2,50	-
2047	369240,85	2268921,09	Картометрический метод	2,50	-
2048	369123,43	2269045,09	Картометрический метод	2,50	-
2049	368898,57	2269294,82	Картометрический метод	2,50	-
2050	368898,5	2269294,89	Картометрический метод	2,50	-
2051	368765,61	2269433,93	Картометрический метод	2,50	-
2052	368762,83	2269436,83	Картометрический метод	2,50	-
2053	368762,78	2269436,89	Картометрический метод	2,50	-
2054	368764,21	2269438,33	Картометрический метод	2,50	-
2055	368701,91	2269517,82	Картометрический метод	2,50	-
2056	368686,55	2269537,41	Картометрический метод	2,50	-
2057	368624,98	2269615,95	Картометрический метод	2,50	-
2058	368578,12	2269893,77	Картометрический метод	2,50	-
2059	368576,27	2269893,63	Картометрический метод	2,50	-
2060	368577	2269896,55	Картометрический метод	2,50	-
2061	368687,31	2270336,49	Картометрический метод	2,50	-
2062	368681,76	2270338,86	Картометрический метод	2,50	-
2063	368681,61	2270338,41	Картометрический метод	2,50	-
2064	368571,18	2269898,01	Картометрический метод	2,50	-
2065	368570,21	2269894,13	Картометрический метод	2,50	-
2066	368570,16	2269893,92	Картометрический метод	2,50	-
2067	368570,12	2269893,17	Картометрический метод	2,50	-
2068	368568,15	2269893,03	Картометрический метод	2,50	-
2069	368568,19	2269892,57	Картометрический метод	2,50	-
2070	368615,33	2269613,02	Картометрический метод	2,50	-
2071	368616,32	2269610,78	Картометрический метод	2,50	-
2072	368756,73	2269431,67	Картометрический метод	2,50	-
2073	368757,14	2269431,21	Картометрический метод	2,50	-
2074	368758,55	2269432,63	Картометрический метод	2,50	-
2075	368761,27	2269429,78	Картометрический метод	2,50	-
2076	368894,14	2269290,77	Картометрический метод	2,50	-
2077	369119	2269041,04	Картометрический метод	2,50	-
2078	369119,05	2269040,99	Картометрический метод	2,50	-
2079	369236,54	2268916,92	Картометрический метод	2,50	-
2080	369236,58	2268916,87	Картометрический метод	2,50	-
2081	369231,58	2268911,93	Картометрический метод	2,50	-

## Сведения о местоположении границ объекта

2082	369246,88	2268893,62	Картометрический метод	2,50	-
2083	369264,14	2268868,25	Картометрический метод	2,50	-
2084	369268,79	2268858,22	Картометрический метод	2,50	-
2085	369266,51	2268852,9	Картометрический метод	2,50	-
2086	369252,97	2268838,87	Картометрический метод	2,50	-
2087	369252,74	2268838,62	Картометрический метод	2,50	-
2088	369228,4	2268811,63	Картометрический метод	2,50	-
2089	369228,12	2268811,32	Картометрический метод	2,50	-
2090	369218,56	2268799,63	Картометрический метод	2,50	-
2091	369216,38	2268794,59	Картометрический метод	2,50	-
2092	369214,8	2268782,42	Картометрический метод	2,50	-
2093	369215,71	2268776,77	Картометрический метод	2,50	-
2094	369223,65	2268760,36	Картометрический метод	2,50	-
2095	369223,99	2268759,72	Картометрический метод	2,50	-
2096	369224,65	2268758,72	Картометрический метод	2,50	-
2097	369234,17	2268746,02	Картометрический метод	2,50	-
2098	369234,51	2268745,59	Картометрический метод	2,50	-
2099	369235,36	2268744,7	Картометрический метод	2,50	-
2100	369251,91	2268729,29	Картометрический метод	2,50	-
2101	369323,51	2268658,05	Картометрический метод	2,50	-
2102	369359,98	2268622,88	Картометрический метод	2,50	-
2103	369366,94	2268614,84	Картометрический метод	2,50	-
2104	369380,61	2268601,24	Картометрический метод	2,50	-
2105	369385,41	2268593,52	Картометрический метод	2,50	-
2106	369390,81	2268587,3	Картометрический метод	2,50	-
2107	369401,18	2268573,69	Картометрический метод	2,50	-
2108	369404,87	2268559	Картометрический метод	2,50	-
2109	369404,74	2268548,55	Картометрический метод	2,50	-
2110	369394,52	2268524,23	Картометрический метод	2,50	-
2111	369351,29	2268470,47	Картометрический метод	2,50	-
2112	369314,24	2268425,8	Картометрический метод	2,50	-
2113	369258,62	2268359,63	Картометрический метод	2,50	-
2114	369255,63	2268361,92	Картометрический метод	2,50	-
2115	369209,83	2268312,34	Картометрический метод	2,50	-
2116	369209,62	2268312,11	Картометрический метод	2,50	-
2117	369057,43	2268136,76	Картометрический метод	2,50	-
2118	369057,09	2268136,34	Картометрический метод	2,50	-
2119	368929,43	2267969,32	Картометрический метод	2,50	-
2120	368929,27	2267969,11	Картометрический метод	2,50	-
2121	368883,63	2267905,94	Картометрический метод	2,50	-
2122	368883,39	2267905,6	Картометрический метод	2,50	-
2123	368689,86	2267612,83	Картометрический метод	2,50	-
2124	368513,98	2267336,24	Картометрический метод	2,50	-
2125	368513,86	2267336,06	Картометрический метод	2,50	-
2126	368450,22	2267231,02	Картометрический метод	2,50	-
2127	368440,83	2267236,72	Картометрический метод	2,50	-
2128	368152,43	2267425,47	Картометрический метод	2,50	-
2129	367859,41	2267617,77	Картометрический метод	2,50	-
2130	367569,65	2267804,67	Картометрический метод	2,50	-
2131	367356,37	2267943,6	Картометрический метод	2,50	-
2132	367100,67	2268116,37	Картометрический метод	2,50	-

## Сведения о местоположении границ объекта

2133	367100,3	2268116,61	Картометрический метод	2,50	-
2134	366885,11	2268249,72	Картометрический метод	2,50	-
2135	366668,12	2268389,47	Картометрический метод	2,50	-
2136	366655,97	2268371,13	Картометрический метод	2,50	-
2137	366873,36	2268231,12	Картометрический метод	2,50	-
2138	367088,53	2268098,02	Картометрический метод	2,50	-
2139	367344,21	2267925,27	Картометрический метод	2,50	-
2140	367557,67	2267786,22	Картометрический метод	2,50	-
2141	367847,42	2267599,33	Картометрический метод	2,50	-
2142	368140,37	2267407,07	Картометрический метод	2,50	-
2143	368428,94	2267218,21	Картометрический метод	2,50	-
2144	368429,26	2267218,01	Картометрический метод	2,50	-
2145	368444,09	2267209,01	Картометрический метод	2,50	-
2146	368450,63	2267205,03	Картометрический метод	2,50	-
2147	368678,32	2267066,77	Картометрический метод	2,50	-
2148	368976,74	2266858,34	Картометрический метод	2,50	-
2149	368976,96	2266858,19	Картометрический метод	2,50	-
2150	369243,29	2266681,64	Картометрический метод	2,50	-
2151	369243,5	2266681,5	Картометрический метод	2,50	-
2152	369509,42	2266513,78	Картометрический метод	2,50	-
2153	369719,76	2266365,81	Картометрический метод	2,50	-
2154	369720,02	2266365,64	Картометрический метод	2,50	-
2155	370006,36	2266176,16	Картометрический метод	2,50	-
2156	370314,44	2265971,63	Картометрический метод	2,50	-
2157	370667,18	2265737,2	Картометрический метод	2,50	-
2158	370947,37	2265550,65	Картометрический метод	2,50	-
2159	371226,19	2265366,91	Картометрический метод	2,50	-
2160	371226,81	2265366,53	Картометрический метод	2,50	-
2161	371287,24	2265332,82	Картометрический метод	2,50	-
2162	371288,84	2265332,09	Картометрический метод	2,50	-
2163	371289,14	2265331,98	Картометрический метод	2,50	-
2164	371364,09	2265307,17	Картометрический метод	2,50	-
2165	371364,49	2265307,05	Картометрический метод	2,50	-
2166	371396,61	2265297,76	Картометрический метод	2,50	-
2167	371405,3	2265292,87	Картометрический метод	2,50	-
2168	371404,54	2265292,86	Картометрический метод	2,50	-
2169	371410,22	2265286,52	Картометрический метод	2,50	-
2170	371404,65	2265284,82	Картометрический метод	2,50	-
2171	371377,09	2265282,5	Картометрический метод	2,50	-
2172	371346,42	2265280,38	Картометрический метод	2,50	-
2173	371346,07	2265280,35	Картометрический метод	2,50	-
2174	371331,1	2265277,98	Картометрический метод	2,50	-
2175	371329,98	2265277,81	Картометрический метод	2,50	-
2176	371320,71	2265274,41	Картометрический метод	2,50	-
2177	371321,39	2265276,45	Картометрический метод	2,50	-
2178	371321,13	2265276,41	Картометрический метод	2,50	-
2179	371306	2265274,02	Картометрический метод	2,50	-
2180	371274,24	2265271,42	Картометрический метод	2,50	-
2181	371260,38	2265272,86	Картометрический метод	2,50	-
2182	371252,12	2265273,71	Картометрический метод	2,50	-
2183	371241,92	2265273,99	Картометрический метод	2,50	-

## Сведения о местоположении границ объекта

2184	371241,91	2265274,78	Картометрический метод	2,50	-
2185	371238,47	2265275,13	Картометрический метод	2,50	-
2186	371233,87	2265275,61	Картометрический метод	2,50	-
2187	371233,48	2265275,63	Картометрический метод	2,50	-
2188	371157,8	2265276,16	Картометрический метод	2,50	-
2189	371157,2	2265276,12	Картометрический метод	2,50	-
2190	371071,01	2265263,43	Картометрический метод	2,50	-
2191	370989,6	2265254,44	Картометрический метод	2,50	-
2192	370986,1	2265251,16	Картометрический метод	2,50	-
2193	370990,47	2265246,49	Картометрический метод	2,50	-
2194	371071,97	2265255,49	Картометрический метод	2,50	-
2195	371072,11	2265255,5	Картометрический метод	2,50	-
2196	371158,06	2265268,16	Картометрический метод	2,50	-
2197	371233,23	2265267,63	Картометрический метод	2,50	-
2198	371244,81	2265266,43	Картометрический метод	2,50	-
2199	371258,56	2265265	Картометрический метод	2,50	-
2200	371265,31	2265264,77	Картометрический метод	2,50	-
2201	371265,29	2265264,3	Картометрический метод	2,50	-
2202	371268,62	2265263,96	Картометрический метод	2,50	-
2203	371273,78	2265263,42	Картометрический метод	2,50	-
2204	371274,2	2265263,4	Картометрический метод	2,50	-
2205	371274,53	2265263,41	Картометрический метод	2,50	-
2206	371306,8	2265266,06	Картометрический метод	2,50	-
2207	371307,1	2265266,09	Картометрический метод	2,50	-
2208	371318,62	2265267,91	Картометрический метод	2,50	-
2209	371319,84	2265268,11	Картометрический метод	2,50	-
2210	371319,74	2265269,09	Картометрический метод	2,50	-
2211	371324,85	2265269,74	Картометрический метод	2,50	-
2212	371328,01	2265270,15	Картометрический метод	2,50	-
2213	371337,74	2265271,45	Картометрический метод	2,50	-
2214	371339,31	2265271,66	Картометрический метод	2,50	-
2215	371339,34	2265271,18	Картометрический метод	2,50	-
2216	371345,02	2265272,08	Картометрический метод	2,50	-
2217	371347,14	2265272,42	Картометрический метод	2,50	-
2218	371377,69	2265274,52	Картометрический метод	2,50	-
2219	371405,75	2265276,88	Картометрический метод	2,50	-
2220	371406,11	2265276,93	Картометрический метод	2,50	-
2221	371406,58	2265277,04	Картометрический метод	2,50	-
2222	371416,1	2265279,95	Картометрический метод	2,50	-
2223	371416,89	2265279,07	Картометрический метод	2,50	-
2224	371422	2265269,82	Картометрический метод	2,50	-
2225	371422,9	2265268,18	Картометрический метод	2,50	-
2226	371429,67	2265244,08	Картометрический метод	2,50	-
2227	371436,47	2265223	Картометрический метод	2,50	-
2228	371444,28	2265206,34	Картометрический метод	2,50	-
2229	371444,54	2265206,34	Картометрический метод	2,50	-
2230	371444,54	2265205,8	Картометрический метод	2,50	-
2231	371453,8	2265190,36	Картометрический метод	2,50	-
2232	371455,55	2265187,44	Картометрический метод	2,50	-
2233	371512,62	2265110,4	Картометрический метод	2,50	-
2234	371513,87	2265108,79	Картометрический метод	2,50	-

## Сведения о местоположении границ объекта

2235	371538,82	2265076,54	Картометрический метод	2,50	-
2236	371541,42	2265075,4	Картометрический метод	2,50	-
2237	371543,23	2265075,33	Картометрический метод	2,50	-
2238	371544,74	2265072,67	Картометрический метод	2,50	-
2239	371543,69	2265070,26	Картометрический метод	2,50	-
2240	371543,04	2265067,3	Картометрический метод	2,50	-
2241	371536,87	2265064,72	Картометрический метод	2,50	-
2242	371527,29	2265060,72	Картометрический метод	2,50	-
2243	371493,88	2265046,76	Картометрический метод	2,50	-
2244	371489,37	2265044,87	Картометрический метод	2,50	-
2245	371416,08	2265007,15	Картометрический метод	2,50	-
2246	371229,49	2264911,12	Картометрический метод	2,50	-
2247	371190,9	2264888,04	Картометрический метод	2,50	-
2248	371171,81	2264893,59	Картометрический метод	2,50	-
2249	371167,17	2264890,97	Картометрический метод	2,50	-
2250	371099,36	2264852,67	Картометрический метод	2,50	-
2251	371098,21	2264852,02	Картометрический метод	2,50	-
2252	370961,84	2264774,99	Картометрический метод	2,50	-
2253	370783,61	2264675,81	Картометрический метод	2,50	-
2254	370713,22	2264632,69	Картометрический метод	2,50	-
2255	370715	2264632,82	Картометрический метод	2,50	-
2256	370657,27	2264600,04	Картометрический метод	2,50	-
2257	370639,6	2264590	Картометрический метод	2,50	-
2258	370597,02	2264571,44	Картометрический метод	2,50	-
2259	370521,93	2264531,86	Картометрический метод	2,50	-
2260	370462,72	2264508,32	Картометрический метод	2,50	-
2261	370460,21	2264507,32	Картометрический метод	2,50	-
2262	370402,1	2264484,22	Картометрический метод	2,50	-
2263	370370,93	2264471,83	Картометрический метод	2,50	-
2264	370233,28	2264424,22	Картометрический метод	2,50	-
2265	370221,52	2264420,15	Картометрический метод	2,50	-
2266	370209,22	2264415,9	Картометрический метод	2,50	-
2267	370122,56	2264387,43	Картометрический метод	2,50	-
2268	370106,28	2264382,46	Картометрический метод	2,50	-
2269	370067,37	2264370,58	Картометрический метод	2,50	-
2270	369788,47	2264289,03	Картометрический метод	2,50	-
2271	369764,05	2264281,89	Картометрический метод	2,50	-
2272	369638,32	2264245,39	Картометрический метод	2,50	-
2273	369637,24	2264245,08	Картометрический метод	2,50	-
2274	369500,21	2264205,3	Картометрический метод	2,50	-
2275	369488,93	2264201,98	Картометрический метод	2,50	-
2276	369426,31	2264183,53	Картометрический метод	2,50	-
2277	369289	2264143,07	Картометрический метод	2,50	-
2278	369239,16	2264128,39	Картометрический метод	2,50	-
2279	369219,31	2264122,54	Картометрический метод	2,50	-
2280	369219,18	2264122,5	Картометрический метод	2,50	-
2281	369226,34	2264089,4	Картометрический метод	2,50	-
2282	369233,24	2264057,48	Картометрический метод	2,50	-
2283	369233,47	2264056,4	Картометрический метод	2,50	-
2284	369248,93	2264064,79	Картометрический метод	2,50	-
2285	369251,14	2264065,43	Картометрический метод	2,50	-

## Сведения о местоположении границ объекта


2286	369451,58	2264123,53	Картометрический метод	2,50	-
2287	369452,48	2264123,79	Картометрический метод	2,50	-
2288	369518,32	2264142,87	Картометрический метод	2,50	-
2289	369782,17	2264219,46	Картометрический метод	2,50	-
2290	369832,43	2264234,16	Картометрический метод	2,50	-
2291	369901,61	2264254,39	Картометрический метод	2,50	-
2292	370085,41	2264308,14	Картометрический метод	2,50	-
2293	370141,54	2264325,26	Картометрический метод	2,50	-
2294	370229,51	2264354,15	Картометрический метод	2,50	-
2295	370391,01	2264410	Картометрический метод	2,50	-
2296	370392,89	2264410,65	Картометрический метод	2,50	-
2297	370546,31	2264476,49	Картометрический метод	2,50	-
2298	370667,86	2264538,36	Картометрический метод	2,50	-
2299	370742,84	2264576,53	Картометрический метод	2,50	-
2300	370757,67	2264585,23	Картометрический метод	2,50	-
2301	370785,74	2264601,72	Картометрический метод	2,50	-
2302	370815,5	2264619,2	Картометрический метод	2,50	-
2303	371193,2	2264831,5	Картометрический метод	2,50	-
2304	371193,27	2264831,53	Картометрический метод	2,50	-
2305	371217,85	2264846,82	Картометрический метод	2,50	-
2306	371217,95	2264846,89	Картометрический метод	2,50	-
2307	371275,49	2264882,68	Картометрический метод	2,50	-
2308	371341,31	2264923,61	Картометрический метод	2,50	-
2309	371342,2	2264924,17	Картометрический метод	2,50	-
2310	371343,48	2264924,89	Картометрический метод	2,50	-
2311	371372,51	2264868,36	Картометрический метод	2,50	-
2312	371374,97	2264865,34	Картометрический метод	2,50	-
2313	371378,34	2264863,08	Картометрический метод	2,50	-
2314	371382,27	2264862,02	Картометрический метод	2,50	-
2315	371387,86	2264862,19	Картометрический метод	2,50	-
2316	371413,36	2264865,69	Картометрический метод	2,50	-
2317	371433,11	2264879,19	Картометрический метод	2,50	-
2318	371440,03	2264881,63	Картометрический метод	2,50	-
2319	371444,83	2264880,37	Картометрический метод	2,50	-
2320	371445,74	2264883,96	Картометрический метод	2,50	-
2321	371446,29	2264886,12	Картометрический метод	2,50	-
2322	371441,49	2264887,38	Картометрический метод	2,50	-
2323	371424,15	2264922,27	Картометрический метод	2,50	-
2324	371424,97	2264924,53	Картометрический метод	2,50	-
2325	371424,72	2264930,44	Картометрический метод	2,50	-
2326	371422,8	2264936,54	Картометрический метод	2,50	-
2327	371418,08	2264946,97	Картометрический метод	2,50	-
2328	371414,05	2264956,79	Картометрический метод	2,50	-
2329	371412,79	2264963,6	Картометрический метод	2,50	-
2330	371416,28	2264965,46	Картометрический метод	2,50	-
2331	371501,98	2265009,6	Картометрический метод	2,50	-
2332	371503,99	2265010,56	Картометрический метод	2,50	-
2333	371536,91	2265026,29	Картометрический метод	2,50	-
2334	371551,96	2265033,47	Картометрический метод	2,50	-
2335	371576,24	2265045,08	Картометрический метод	2,50	-
2336	371576,25	2265045,08	Картометрический метод	2,50	-

## Сведения о местоположении границ объекта

2337	371658,72	2265062,34	Картометрический метод	2,50	-
2338	371660,98	2265036,99	Картометрический метод	2,50	-
2339	371662,31	2265022,06	Картометрический метод	2,50	-
2340	371663,28	2265011,15	Картометрический метод	2,50	-
2341	371654,99	2264911,99	Картометрический метод	2,50	-
2342	371654,98	2264911,64	Картометрический метод	2,50	-
2343	371653,77	2264809,04	Картометрический метод	2,50	-
2344	371647,47	2264705,69	Картометрический метод	2,50	-
2345	371635,27	2264615,31	Картометрический метод	2,50	-
2346	371635,23	2264614,66	Картометрический метод	2,50	-
2347	371634,88	2264540,52	Картометрический метод	2,50	-
2348	371634,89	2264540,21	Картометрический метод	2,50	-
2349	371637,27	2264500,33	Картометрический метод	2,50	-
1898	371647,25	2264500,93	Картометрический метод	2,50	-
ЗУ1(9)					
2350	371445,27	2265032,95	Картометрический метод	2,50	-
2351	371439,14	2265043,38	Картометрический метод	2,50	-
2352	371426,31	2265036,18	Картометрический метод	2,50	-
2353	371421,41	2265033,44	Картометрический метод	2,50	-
2354	371427,76	2265023,13	Картометрический метод	2,50	-
2350	371445,27	2265032,95	Картометрический метод	2,50	-

## 3. Сведения о характерных точках части (частей) границы объекта

Обозначение характерных точек части границы	Координаты, м		Метод определения координат характерной точки	Средняя квадратическая погрешность положения характерной точки (Мт), м	Описание обозначения точки на местности (при наличии)
	X	Y			
1	2	3	4	5	6
Часть № -					
-	-	-	-	-	-



Используемые условные знаки и обозначения

- 1 - характерная точка контура, сведения о которой позволяют однозначно определить ее на местности
- выделенная часть актуара, сведения о которой достаточны для определения ее местоположения

Масштаб 1:50000

## «ОПИСАНИЕ МЕСТОПОЛОЖЕНИЯ ГРАНИЦ

### СХ Зоны сельскохозяйственного использования

(наименование объекта местоположение границ, которого описано (далее - объект)

### Раздел 1

Сведения об объекте		
№ п/п	Характеристики объекта	Описание характеристик
1	2	3
1	Местоположение объекта	<i>Российская Федерация, Рязанская область, р-н Шацкий, с/п Казачинское</i>
2	Площадь объекта + величина погрешности определения площади (P ± Дельта P)	<i>64281647кв.м. = 7431кв.м.</i>
3	Иные характеристики объекта	-

## Раздел 2

Сведения о местоположении границ объекта					
1. Система координат <u>МСК-62</u>					
2. Сведения о характерных точках границ объекта					
Обозначение характерных точек границ	Координаты, м		Метод определения координат характерной точки	Средняя квадратическая погрешность в положении характерной точки (Мт), м	Описание обозначения точки на местности (при наличии)
	X	Y			
1	2	3	4	5	6
<i>ЗУ1(1)</i>					
1	371536,87	2265064,72	<i>Картометрический метод</i>	2,50	-
2	371516,78	2265067,14	<i>Картометрический метод</i>	2,50	-
3	371515,61	2265067,28	<i>Картометрический метод</i>	2,50	-
4	371511,07	2265065,38	<i>Картометрический метод</i>	2,50	-
5	371491,02	2265057	<i>Картометрический метод</i>	2,50	-
6	371481,76	2265053,13	<i>Картометрический метод</i>	2,50	-
7	371445,27	2265032,95	<i>Картометрический метод</i>	2,50	-
8	371427,76	2265023,13	<i>Картометрический метод</i>	2,50	-
9	371380,73	2264996,76	<i>Картометрический метод</i>	2,50	-
10	371374,87	2265007,33	<i>Картометрический метод</i>	2,50	-
11	371353,72	2264995,46	<i>Картометрический метод</i>	2,50	-
12	371353,42	2264995,3	<i>Картометрический метод</i>	2,50	-
13	371252,18	2264938,5	<i>Картометрический метод</i>	2,50	-
14	371242,46	2264958,85	<i>Картометрический метод</i>	2,50	-
15	371241,15	2264960,63	<i>Картометрический метод</i>	2,50	-
16	371189,29	2264931,37	<i>Картометрический метод</i>	2,50	-
17	371187,38	2264937,31	<i>Картометрический метод</i>	2,50	-
18	371145,29	2265068,48	<i>Картометрический метод</i>	2,50	-
19	371184,28	2265072,96	<i>Картометрический метод</i>	2,50	-
20	371229,11	2265078,12	<i>Картометрический метод</i>	2,50	-
21	371248,16	2265080,31	<i>Картометрический метод</i>	2,50	-
22	371248,17	2265085,88	<i>Картометрический метод</i>	2,50	-
23	371204,92	2265083,26	<i>Картометрический метод</i>	2,50	-
24	371125,56	2265078,44	<i>Картометрический метод</i>	2,50	-
25	371071	2265074,77	<i>Картометрический метод</i>	2,50	-
26	371070,63	2265074,75	<i>Картометрический метод</i>	2,50	-
27	371023,91	2265071,39	<i>Картометрический метод</i>	2,50	-
28	370973,61	2265085,78	<i>Картометрический метод</i>	2,50	-
29	370946,3	2265121,62	<i>Картометрический метод</i>	2,50	-
30	370933,37	2265159,67	<i>Картометрический метод</i>	2,50	-
31	370912,22	2265169,99	<i>Картометрический метод</i>	2,50	-
32	370924,2	2265227,55	<i>Картометрический метод</i>	2,50	-
33	370941,45	2265241,5	<i>Картометрический метод</i>	2,50	-
34	370968,38	2265245,81	<i>Картометрический метод</i>	2,50	-
35	370997,67	2265273,13	<i>Картометрический метод</i>	2,50	-
36	371014,58	2265288,67	<i>Картометрический метод</i>	2,50	-
37	371067,93	2265299,17	<i>Картометрический метод</i>	2,50	-
38	371071	2265299,78	<i>Картометрический метод</i>	2,50	-

## Сведения о местоположении границ объекта

39	371092,97	2265304,1	Картометрический метод	2,50	-
40	371121,25	2265309,66	Картометрический метод	2,50	-
41	371145,65	2265314,46	Картометрический метод	2,50	-
42	371165,44	2265312,52	Картометрический метод	2,50	-
43	371184,94	2265310,54	Картометрический метод	2,50	-
44	371186,89	2265310,28	Картометрический метод	2,50	-
45	371207,53	2265299,5	Картометрический метод	2,50	-
46	371227,95	2265304,6	Картометрический метод	2,50	-
47	371241,38	2265297,91	Картометрический метод	2,50	-
48	371269,25	2265295,38	Картометрический метод	2,50	-
49	371311,36	2265294,6	Картометрический метод	2,50	-
50	371343,95	2265293,99	Картометрический метод	2,50	-
51	371386,92	2265293,19	Картометрический метод	2,50	-
52	371387,84	2265293,17	Картометрический метод	2,50	-
53	371404,54	2265292,86	Картометрический метод	2,50	-
54	371405,3	2265292,87	Картометрический метод	2,50	-
55	371396,61	2265297,76	Картометрический метод	2,50	-
56	371364,49	2265307,05	Картометрический метод	2,50	-
57	371364,09	2265307,17	Картометрический метод	2,50	-
58	371289,14	2265331,98	Картометрический метод	2,50	-
59	371288,84	2265332,09	Картометрический метод	2,50	-
60	371287,24	2265332,82	Картометрический метод	2,50	-
61	371226,81	2265366,53	Картометрический метод	2,50	-
62	371226,19	2265366,91	Картометрический метод	2,50	-
63	370947,37	2265550,65	Картометрический метод	2,50	-
64	370667,18	2265737,2	Картометрический метод	2,50	-
65	370314,44	2265971,63	Картометрический метод	2,50	-
66	370006,36	2266176,16	Картометрический метод	2,50	-
67	369720,02	2266365,64	Картометрический метод	2,50	-
68	369719,76	2266365,81	Картометрический метод	2,50	-
69	369509,42	2266513,78	Картометрический метод	2,50	-
70	369243,5	2266681,5	Картометрический метод	2,50	-
71	369243,29	2266681,64	Картометрический метод	2,50	-
72	368976,96	2266858,19	Картометрический метод	2,50	-
73	368976,74	2266858,34	Картометрический метод	2,50	-
74	368678,32	2267066,77	Картометрический метод	2,50	-
75	368450,63	2267205,03	Картометрический метод	2,50	-
76	368444,09	2267209,01	Картометрический метод	2,50	-
77	368429,26	2267218,01	Картометрический метод	2,50	-
78	368428,94	2267218,21	Картометрический метод	2,50	-
79	368140,37	2267407,07	Картометрический метод	2,50	-
80	367847,42	2267599,33	Картометрический метод	2,50	-
81	367557,67	2267786,22	Картометрический метод	2,50	-
82	367344,21	2267925,27	Картометрический метод	2,50	-
83	367088,53	2268098,02	Картометрический метод	2,50	-
84	366873,36	2268231,12	Картометрический метод	2,50	-
85	366655,97	2268371,13	Картометрический метод	2,50	-
86	366668,12	2268389,47	Картометрический метод	2,50	-
87	366885,11	2268249,72	Картометрический метод	2,50	-
88	367100,3	2268116,61	Картометрический метод	2,50	-
89	367100,67	2268116,37	Картометрический метод	2,50	-

## Сведения о местоположении границ объекта

90	367356,37	2267943,6	Картометрический метод	2,50	-
91	367569,65	2267804,67	Картометрический метод	2,50	-
92	367859,41	2267617,77	Картометрический метод	2,50	-
93	368152,43	2267425,47	Картометрический метод	2,50	-
94	368440,83	2267236,72	Картометрический метод	2,50	-
95	368450,22	2267231,02	Картометрический метод	2,50	-
96	368513,86	2267336,06	Картометрический метод	2,50	-
97	368513,98	2267336,24	Картометрический метод	2,50	-
98	368689,86	2267612,83	Картометрический метод	2,50	-
99	368883,39	2267905,6	Картометрический метод	2,50	-
100	368883,63	2267905,94	Картометрический метод	2,50	-
101	368929,27	2267969,11	Картометрический метод	2,50	-
102	368929,43	2267969,32	Картометрический метод	2,50	-
103	369057,09	2268136,34	Картометрический метод	2,50	-
104	369057,43	2268136,76	Картометрический метод	2,50	-
105	369209,62	2268312,11	Картометрический метод	2,50	-
106	369209,83	2268312,34	Картометрический метод	2,50	-
107	369255,63	2268361,92	Картометрический метод	2,50	-
108	369200,45	2268404,14	Картометрический метод	2,50	-
109	369155,88	2268437,8	Картометрический метод	2,50	-
110	369128,94	2268460,29	Картометрический метод	2,50	-
111	369115,18	2268472,46	Картометрический метод	2,50	-
112	369106,9	2268479,79	Картометрический метод	2,50	-
113	369076,49	2268506,72	Картометрический метод	2,50	-
114	369029,73	2268551,75	Картометрический метод	2,50	-
115	369023,4	2268557,66	Картометрический метод	2,50	-
116	368993,74	2268594,89	Картометрический метод	2,50	-
117	368978,68	2268613,7	Картометрический метод	2,50	-
118	368998,04	2268626,9	Картометрический метод	2,50	-
119	369004,66	2268631,88	Картометрический метод	2,50	-
120	369023,14	2268646,02	Картометрический метод	2,50	-
121	369037,15	2268658,74	Картометрический метод	2,50	-
122	369049,07	2268663,03	Картометрический метод	2,50	-
123	369064,23	2268666,66	Картометрический метод	2,50	-
124	369097,25	2268640,39	Картометрический метод	2,50	-
125	369136,89	2268609,09	Картометрический метод	2,50	-
126	369184,27	2268657,64	Картометрический метод	2,50	-
127	369204,13	2268677,98	Картометрический метод	2,50	-
128	369236,94	2268711,6	Картометрический метод	2,50	-
129	369251,26	2268726,27	Картометрический метод	2,50	-
130	369251,27	2268726,26	Картометрический метод	2,50	-
131	369295,31	2268685,25	Картометрический метод	2,50	-
132	369323,51	2268658,05	Картометрический метод	2,50	-
133	369251,91	2268729,29	Картометрический метод	2,50	-
134	369235,36	2268744,7	Картометрический метод	2,50	-
135	369234,51	2268745,59	Картометрический метод	2,50	-
136	369234,17	2268746,02	Картометрический метод	2,50	-
137	369224,65	2268758,72	Картометрический метод	2,50	-
138	369223,99	2268759,72	Картометрический метод	2,50	-
139	369223,65	2268760,36	Картометрический метод	2,50	-
140	369215,71	2268776,77	Картометрический метод	2,50	-

## Сведения о местоположении границ объекта

141	369214,8	2268782,42	Картометрический метод	2,50	-
142	369216,38	2268794,59	Картометрический метод	2,50	-
143	369218,56	2268799,63	Картометрический метод	2,50	-
144	369228,12	2268811,32	Картометрический метод	2,50	-
145	369228,4	2268811,63	Картометрический метод	2,50	-
146	369252,74	2268838,62	Картометрический метод	2,50	-
147	369252,97	2268838,87	Картометрический метод	2,50	-
148	369266,51	2268852,9	Картометрический метод	2,50	-
149	369268,79	2268858,22	Картометрический метод	2,50	-
150	369264,14	2268868,25	Картометрический метод	2,50	-
151	369246,88	2268893,62	Картометрический метод	2,50	-
152	369231,58	2268911,93	Картометрический метод	2,50	-
153	369195,13	2268875,94	Картометрический метод	2,50	-
154	369078,15	2268763,11	Картометрический метод	2,50	-
155	369057,21	2268776,91	Картометрический метод	2,50	-
156	368998,84	2268835,49	Картометрический метод	2,50	-
157	368919,74	2268915,6	Картометрический метод	2,50	-
158	368866,81	2268969,53	Картометрический метод	2,50	-
159	368862,41	2268974,13	Картометрический метод	2,50	-
160	368819,24	2269031,57	Картометрический метод	2,50	-
161	368802,28	2269054,13	Картометрический метод	2,50	-
162	368785,77	2269075,85	Картометрический метод	2,50	-
163	368734,56	2269122,24	Картометрический метод	2,50	-
164	368710,95	2269160,96	Картометрический метод	2,50	-
165	368669,07	2269230,66	Картометрический метод	2,50	-
166	368658,82	2269254,33	Картометрический метод	2,50	-
167	368655,21	2269279,57	Картометрический метод	2,50	-
168	368656,87	2269298,65	Картометрический метод	2,50	-
169	368662,64	2269314,61	Картометрический метод	2,50	-
170	368692,59	2269348,84	Картометрический метод	2,50	-
171	368717,08	2269376,82	Картометрический метод	2,50	-
172	368754,75	2269415,31	Картометрический метод	2,50	-
173	368749,1	2269423,1	Картометрический метод	2,50	-
174	368757,14	2269431,21	Картометрический метод	2,50	-
175	368756,73	2269431,67	Картометрический метод	2,50	-
176	368616,32	2269610,78	Картометрический метод	2,50	-
177	368615,33	2269613,02	Картометрический метод	2,50	-
178	368568,19	2269892,57	Картометрический метод	2,50	-
179	368568,15	2269893,03	Картометрический метод	2,50	-
180	368564,25	2269892,74	Картометрический метод	2,50	-
181	368550,97	2269895,57	Картометрический метод	2,50	-
182	368514,64	2269903,62	Картометрический метод	2,50	-
183	368474,68	2269912,48	Картометрический метод	2,50	-
184	368452,79	2269917,33	Картометрический метод	2,50	-
185	368419,52	2269920,4	Картометрический метод	2,50	-
186	368410,3	2269921,37	Картометрический метод	2,50	-
187	368370,75	2269936,2	Картометрический метод	2,50	-
188	368359,88	2269950,18	Картометрический метод	2,50	-
189	368339,59	2269976,41	Картометрический метод	2,50	-
190	368331,09	2269987,53	Картометрический метод	2,50	-
191	368322,44	2270001,82	Картометрический метод	2,50	-

## Сведения о местоположении границ объекта

192	368324,61	2270019,03	Картометрический метод	2,50	-
193	368327,13	2270026,3	Картометрический метод	2,50	-
194	368331,29	2270038,31	Картометрический метод	2,50	-
195	368335,09	2270049,1	Картометрический метод	2,50	-
196	368338,76	2270059,51	Картометрический метод	2,50	-
197	368343,89	2270074,1	Картометрический метод	2,50	-
198	368350,62	2270093,04	Картометрический метод	2,50	-
199	368354,31	2270099,79	Картометрический метод	2,50	-
200	368356,75	2270104,18	Картометрический метод	2,50	-
201	368379,14	2270115,88	Картометрический метод	2,50	-
202	368385,24	2270126,6	Картометрический метод	2,50	-
203	368387,97	2270131,7	Картометрический метод	2,50	-
204	368390,03	2270139,17	Картометрический метод	2,50	-
205	368395,48	2270158,91	Картометрический метод	2,50	-
206	368395,96	2270160,48	Картометрический метод	2,50	-
207	368396,43	2270162,01	Картометрический метод	2,50	-
208	368402,86	2270178,55	Картометрический метод	2,50	-
209	368407,25	2270189,93	Картометрический метод	2,50	-
210	368426,14	2270248,28	Картометрический метод	2,50	-
211	368430,55	2270261,91	Картометрический метод	2,50	-
212	368435,95	2270278,56	Картометрический метод	2,50	-
213	368440,53	2270291,32	Картометрический метод	2,50	-
214	368452,69	2270321,72	Картометрический метод	2,50	-
215	368464,24	2270321,67	Картометрический метод	2,50	-
216	368495,84	2270319,77	Картометрический метод	2,50	-
217	368533,36	2270317,51	Картометрический метод	2,50	-
218	368561,48	2270315,87	Картометрический метод	2,50	-
219	368581,32	2270316,71	Картометрический метод	2,50	-
220	368610,75	2270317,94	Картометрический метод	2,50	-
221	368624,45	2270320,08	Картометрический метод	2,50	-
222	368637,15	2270325,51	Картометрический метод	2,50	-
223	368649,78	2270334,8	Картометрический метод	2,50	-
224	368661,43	2270343,37	Картометрический метод	2,50	-
225	368679,3	2270339,9	Картометрический метод	2,50	-
226	368681,76	2270338,86	Картометрический метод	2,50	-
227	368687,31	2270336,49	Картометрический метод	2,50	-
228	368695,14	2270333,16	Картометрический метод	2,50	-
229	368707,02	2270333,8	Картометрический метод	2,50	-
230	368732,74	2270323,06	Картометрический метод	2,50	-
231	368775,57	2270304,78	Картометрический метод	2,50	-
232	368798,07	2270361,63	Картометрический метод	2,50	-
233	368791,21	2270398,22	Картометрический метод	2,50	-
234	368749,59	2270476,87	Картометрический метод	2,50	-
235	368744,56	2270509,34	Картометрический метод	2,50	-
236	368750,51	2270557,36	Картометрический метод	2,50	-
237	368770,63	2270585,71	Картометрический метод	2,50	-
238	368816,36	2270613,15	Картометрический метод	2,50	-
239	368844,25	2270637,39	Картометрический метод	2,50	-
240	368846,54	2270661,62	Картометрический метод	2,50	-
241	368819,56	2270709,64	Картометрический метод	2,50	-
242	368749,14	2270774,12	Картометрический метод	2,50	-

## Сведения о местоположении границ объекта

243	368743,19	2270807,96	Картометрический метод	2,50	-
244	368719,87	2270871,07	Картометрический метод	2,50	-
245	368702,03	2270893,02	Картометрический метод	2,50	-
246	368665,91	2270909,02	Картометрический метод	2,50	-
247	368620,18	2270906,28	Картометрический метод	2,50	-
248	368561,64	2270887,07	Картометрический метод	2,50	-
249	368481,61	2270850,95	Картометрический метод	2,50	-
250	368397,01	2270804,3	Картометрический метод	2,50	-
251	368358,14	2270798,36	Картометрический метод	2,50	-
252	368285,38	2270775,75	Картометрический метод	2,50	-
253	368230,01	2270687,34	Картометрический метод	2,50	-
254	367770,24	2270010,91	Картометрический метод	2,50	-
255	367046,13	2268945,6	Картометрический метод	2,50	-
256	366662,63	2268381,4	Картометрический метод	2,50	-
257	366462,62	2268087,14	Картометрический метод	2,50	-
258	367152,91	2267634,27	Картометрический метод	2,50	-
259	367726,31	2267261,96	Картометрический метод	2,50	-
260	367981,47	2267093,4	Картометрический метод	2,50	-
261	368128,21	2266996,98	Картометрический метод	2,50	-
262	368418,79	2266808,12	Картометрический метод	2,50	-
263	368829,94	2266532,7	Картометрический метод	2,50	-
264	368907,04	2266140,15	Картометрический метод	2,50	-
265	368926,33	2266036,41	Картометрический метод	2,50	-
266	369139,36	2264671	Картометрический метод	2,50	-
267	369148,75	2264606,46	Картометрический метод	2,50	-
268	369219,16	2264122,61	Картометрический метод	2,50	-
269	369219,18	2264122,5	Картометрический метод	2,50	-
270	369219,31	2264122,54	Картометрический метод	2,50	-
271	369239,16	2264128,39	Картометрический метод	2,50	-
272	369289	2264143,07	Картометрический метод	2,50	-
273	369426,31	2264183,53	Картометрический метод	2,50	-
274	369488,93	2264201,98	Картометрический метод	2,50	-
275	369500,21	2264205,3	Картометрический метод	2,50	-
276	369637,24	2264245,08	Картометрический метод	2,50	-
277	369638,32	2264245,39	Картометрический метод	2,50	-
278	369764,05	2264281,89	Картометрический метод	2,50	-
279	369788,47	2264289,03	Картометрический метод	2,50	-
280	370067,37	2264370,58	Картометрический метод	2,50	-
281	370106,28	2264382,46	Картометрический метод	2,50	-
282	370122,56	2264387,43	Картометрический метод	2,50	-
283	370209,22	2264415,9	Картометрический метод	2,50	-
284	370221,52	2264420,15	Картометрический метод	2,50	-
285	370233,28	2264424,22	Картометрический метод	2,50	-
286	370370,93	2264471,83	Картометрический метод	2,50	-
287	370402,1	2264484,22	Картометрический метод	2,50	-
288	370460,21	2264507,32	Картометрический метод	2,50	-
289	370462,72	2264508,32	Картометрический метод	2,50	-
290	370521,93	2264531,86	Картометрический метод	2,50	-
291	370597,02	2264571,44	Картометрический метод	2,50	-
292	370639,6	2264590	Картометрический метод	2,50	-
293	370657,27	2264600,04	Картометрический метод	2,50	-

## Сведения о местоположении границ объекта

294	370715	2264632,82	Картометрический метод	2,50	-
295	370713,22	2264632,69	Картометрический метод	2,50	-
296	370783,61	2264675,81	Картометрический метод	2,50	-
297	370961,84	2264774,99	Картометрический метод	2,50	-
298	371098,21	2264852,02	Картометрический метод	2,50	-
299	371099,36	2264852,67	Картометрический метод	2,50	-
300	371167,17	2264890,97	Картометрический метод	2,50	-
301	371171,81	2264893,59	Картометрический метод	2,50	-
302	371190,9	2264888,04	Картометрический метод	2,50	-
303	371229,49	2264911,12	Картометрический метод	2,50	-
304	371416,08	2265007,15	Картометрический метод	2,50	-
305	371489,37	2265044,87	Картометрический метод	2,50	-
306	371493,88	2265046,76	Картометрический метод	2,50	-
307	371527,29	2265060,72	Картометрический метод	2,50	-
1	371536,87	2265064,72	Картометрический метод	2,50	-
308	368806,69	2268399,3	Картометрический метод	2,50	-
309	368815,95	2268413,85	Картометрический метод	2,50	-
310	368809,33	2268423,11	Картометрический метод	2,50	-
311	368798,09	2268430,39	Картометрический метод	2,50	-
312	368782,21	2268431,05	Картометрический метод	2,50	-
313	368764,35	2268427,08	Картометрический метод	2,50	-
314	368757,08	2268419,14	Картометрический метод	2,50	-
315	368758,4	2268402,61	Картометрический метод	2,50	-
316	368768,32	2268396,65	Картометрический метод	2,50	-
317	368782,87	2268392,68	Картометрический метод	2,50	-
308	368806,69	2268399,3	Картометрический метод	2,50	-
318	368780,68	2268997,7	Картометрический метод	2,50	-
319	368780,68	2269008,28	Картометрический метод	2,50	-
320	368774,33	2269016,75	Картометрический метод	2,50	-
321	368764,81	2269032,62	Картометрический метод	2,50	-
322	368726,71	2269041,09	Картометрический метод	2,50	-
323	368709,77	2269019,92	Картометрический метод	2,50	-
324	368721,41	2269005,1	Картометрический метод	2,50	-
325	368742,58	2268993,46	Картометрический метод	2,50	-
326	368769,04	2268992,4	Картометрический метод	2,50	-
318	368780,68	2268997,7	Картометрический метод	2,50	-
327	368685,39	2269483,27	Картометрический метод	2,50	-
328	368686,72	2269489,89	Картометрический метод	2,50	-
329	368681,16	2269500,73	Картометрический метод	2,50	-
330	368670,84	2269513,17	Картометрический метод	2,50	-
331	368664,23	2269513,7	Картометрический метод	2,50	-
332	368660,52	2269508,41	Картометрический метод	2,50	-
333	368657,35	2269498,88	Картометрический метод	2,50	-
334	368663,96	2269491,47	Картометрический метод	2,50	-
335	368673,49	2269483,27	Картометрический метод	2,50	-
336	368682,22	2269482,74	Картометрический метод	2,50	-
327	368685,39	2269483,27	Картометрический метод	2,50	-
337	368514,3	2268991,81	Картометрический метод	2,50	-

## Сведения о местоположении границ объекта

338	368526,86	2269028,19	Картометрический метод	2,50	-
339	368536,13	2269059,94	Картометрический метод	2,50	-
340	368547,37	2269096,98	Картометрический метод	2,50	-
341	368548,69	2269132,7	Картометрический метод	2,50	-
342	368551,34	2269173,05	Картометрический метод	2,50	-
343	368553,32	2269208,77	Картометрический метод	2,50	-
344	368553,32	2269231,26	Картометрический метод	2,50	-
345	368548,03	2269249,78	Картометрический метод	2,50	-
346	368536,83	2269267,77	Картометрический метод	2,50	-
347	368529,91	2269249,11	Картометрический метод	2,50	-
348	368524,71	2269231,42	Картометрический метод	2,50	-
349	368516,13	2269209,68	Картометрический метод	2,50	-
350	368513,18	2269203,2	Картометрический метод	2,50	-
351	368522,24	2269172,39	Картометрический метод	2,50	-
352	368522,24	2269148,57	Картометрический метод	2,50	-
353	368524,88	2269134,02	Картометрический метод	2,50	-
354	368516,28	2269098,3	Картометрический метод	2,50	-
355	368501,07	2269060,6	Картометрический метод	2,50	-
356	368487,84	2269038,11	Картометрический метод	2,50	-
357	368475,93	2269000,41	Картометрический метод	2,50	-
358	368466,67	2268978,58	Картометрический метод	2,50	-
359	368464,03	2268956,09	Картометрический метод	2,50	-
360	368460,72	2268931,61	Картометрический метод	2,50	-
361	368462,04	2268911,11	Картометрический метод	2,50	-
362	368467,33	2268906,48	Картометрический метод	2,50	-
363	368477,26	2268905,82	Картометрический метод	2,50	-
364	368492,47	2268906,48	Картометрический метод	2,50	-
365	368504,38	2268943,52	Картометрический метод	2,50	-
337	368514,3	2268991,81	Картометрический метод	2,50	-
366	368408,91	2270196,34	Картометрический метод	2,50	-
367	368427,15	2270253,5	Картометрический метод	2,50	-
368	368369,97	2270271,68	Картометрический метод	2,50	-
369	368351,72	2270214,52	Картометрический метод	2,50	-
366	368408,91	2270196,34	Картометрический метод	2,50	-
370	368068,65	2268102,29	Картометрический метод	2,50	-
371	368077,25	2268105,6	Картометрический метод	2,50	-
372	368086,51	2268116,18	Картометрический метод	2,50	-
373	368093,13	2268134,04	Картометрический метод	2,50	-
374	368092,47	2268153,22	Картометрический метод	2,50	-
375	368085,85	2268164,47	Картометрический метод	2,50	-
376	368062,7	2268173,73	Картометрический метод	2,50	-
377	368048,81	2268164,47	Картометрический метод	2,50	-
378	368037,56	2268147,27	Картометрический метод	2,50	-
379	368034,26	2268125,44	Картометрический метод	2,50	-
380	368038,22	2268112,87	Картометрический метод	2,50	-
381	368048,15	2268104,27	Картометрический метод	2,50	-
370	368068,65	2268102,29	Картометрический метод	2,50	-
382	370599,16	2264799,07	Картометрический метод	2,50	-

## Сведения о местоположении границ объекта

383	370606,31	2264803,44	Картометрический метод	2,50	-
384	370608,29	2264812,17	Картометрический метод	2,50	-
385	370563,84	2264848,28	Картометрический метод	2,50	-
386	370558,29	2264839,55	Картометрический метод	2,50	-
387	370551,94	2264831,62	Картометрический метод	2,50	-
388	370544,79	2264821,3	Картометрический метод	2,50	-
389	370541,22	2264805,03	Картометрический метод	2,50	-
390	370538,05	2264791,13	Картометрический метод	2,50	-
391	370532,49	2264778,83	Картометрический метод	2,50	-
392	370528,12	2264766,13	Картометрический метод	2,50	-
393	370529,71	2264758,59	Картометрический метод	2,50	-
394	370534,08	2264753,83	Картометрический метод	2,50	-
395	370544,4	2264758,19	Картометрический метод	2,50	-
396	370559,08	2264772,48	Картометрический метод	2,50	-
397	370573,37	2264783,99	Картометрический метод	2,50	-
398	370590,04	2264794,31	Картометрический метод	2,50	-
382	370599,16	2264799,07	Картометрический метод	2,50	-
ЗУ1(2)					
399	370962,45	2260885	Картометрический метод	2,50	-
400	370975,15	2260888,17	Картометрический метод	2,50	-
401	370982,13	2260894,31	Картометрический метод	2,50	-
402	370991,87	2260909,13	Картометрический метод	2,50	-
403	370997,58	2260926,06	Картометрический метод	2,50	-
404	371000,97	2260947,44	Картометрический метод	2,50	-
405	371001,82	2260966,49	Картометрический метод	2,50	-
406	370999,7	2260976,01	Картометрический метод	2,50	-
407	370996,95	2260986,38	Картометрический метод	2,50	-
408	370984,04	2261007,76	Картометрический метод	2,50	-
409	370970,28	2261027,45	Картометрический метод	2,50	-
410	370959,27	2261045,65	Картометрический метод	2,50	-
411	370954,4	2261060,47	Картометрический метод	2,50	-
412	370952,08	2261076,34	Картометрический метод	2,50	-
413	370954,83	2261092,85	Картометрический метод	2,50	-
414	370961,18	2261111,9	Картометрический метод	2,50	-
415	370970,7	2261124,6	Картометрический метод	2,50	-
416	370982,34	2261133,49	Картометрический метод	2,50	-
417	370998,43	2261141,96	Картометрический метод	2,50	-
418	371017,69	2261150,85	Картометрический метод	2,50	-
419	371031,24	2261154,24	Картометрический метод	2,50	-
420	371045,21	2261157,62	Картометрический метод	2,50	-
421	371061,3	2261163,34	Картометрический метод	2,50	-
422	371074,84	2261169,48	Картометрический метод	2,50	-
423	371087,12	2261171,8	Картометрический метод	2,50	-
424	371104,69	2261170,11	Картометрический метод	2,50	-
425	371116,75	2261166,3	Картометрический метод	2,50	-
426	371125,01	2261157,2	Картометрический метод	2,50	-
427	371131,36	2261145,98	Картометрический метод	2,50	-
428	371131,78	2261138,57	Картометрический метод	2,50	-
429	371129,88	2261129,47	Картометрический метод	2,50	-
430	371119,29	2261117,19	Картометрический метод	2,50	-
431	371111,25	2261105,77	Картометрический метод	2,50	-

## Сведения о местоположении границ объекта

432	371107,02	2261095,18	Картометрический метод	2,50	-
433	371104,69	2261086,5	Картометрический метод	2,50	-
434	371106,38	2261074,44	Картометрический метод	2,50	-
435	371111,88	2261066,82	Картометрический метод	2,50	-
436	371120,35	2261063,86	Картометрический метод	2,50	-
437	371129,24	2261061,53	Картометрический метод	2,50	-
438	371145,54	2261063,64	Картометрический метод	2,50	-
439	371156,55	2261068,93	Картометрический метод	2,50	-
440	371180,36	2261083,12	Картометрический метод	2,50	-
441	371192,42	2261096,77	Картометрический метод	2,50	-
442	371204,81	2261112,8	Картометрический метод	2,50	-
443	371216,08	2261130,9	Картометрический метод	2,50	-
444	371224,97	2261146,93	Картометрический метод	2,50	-
445	371233,06	2261163,6	Картометрический метод	2,50	-
446	371239,41	2261174,87	Картометрический метод	2,50	-
447	371246,72	2261184,08	Картометрический метод	2,50	-
448	371257,19	2261191,7	Картометрический метод	2,50	-
449	371277,04	2261194,56	Картометрический метод	2,50	-
450	371297,36	2261195,04	Картометрический метод	2,50	-
451	371315,14	2261196,46	Картометрический метод	2,50	-
452	371327,04	2261200,12	Картометрический метод	2,50	-
453	371336,41	2261203,29	Картометрический метод	2,50	-
454	371349,27	2261211,23	Картометрический метод	2,50	-
455	371366,41	2261225,36	Картометрический метод	2,50	-
456	371385,78	2261246,79	Картометрический метод	2,50	-
457	371409,28	2261268,38	Картометрический метод	2,50	-
458	371422,13	2261278,86	Картометрический метод	2,50	-
459	371436,58	2261291,87	Картометрический метод	2,50	-
460	371451,19	2261306,48	Картометрический метод	2,50	-
461	371462,93	2261317,12	Картометрический метод	2,50	-
462	371481,19	2261332,83	Картометрический метод	2,50	-
463	371503,42	2261347,91	Картометрический метод	2,50	-
464	371523,74	2261361,41	Картометрический метод	2,50	-
465	371542,94	2261371,41	Картометрический метод	2,50	-
466	371561,52	2261379,98	Картометрический метод	2,50	-
467	371573,9	2261386,01	Картометрический метод	2,50	-
468	371596,28	2261394,11	Картометрический метод	2,50	-
469	371616,76	2261401,09	Картометрический метод	2,50	-
470	371634,54	2261407,28	Картометрический метод	2,50	-
471	371662,32	2261418,72	Картометрический метод	2,50	-
472	371680,42	2261426,02	Картометрический метод	2,50	-
473	371694,39	2261433,95	Картометрический метод	2,50	-
474	371709,16	2261444,59	Картометрический метод	2,50	-
475	371723,28	2261461,26	Картометрический метод	2,50	-
476	371736,94	2261474,75	Картометрический метод	2,50	-
477	371749,95	2261490,95	Картометрический метод	2,50	-
478	371764,72	2261512,69	Картометрический метод	2,50	-
479	371776,15	2261533,97	Картометрический метод	2,50	-
480	371785,2	2261546,19	Картометрический метод	2,50	-
481	371797,1	2261560,32	Картометрический метод	2,50	-
482	371810,91	2261571,59	Картометрический метод	2,50	-

## Сведения о местоположении границ объекта

483	371824,88	2261584,29	Картометрический метод	2,50	-
484	371844,57	2261599,21	Картометрический метод	2,50	-
485	371859,81	2261609,06	Картометрический метод	2,50	-
486	371873,46	2261615,56	Картометрический метод	2,50	-
487	371883,78	2261620,64	Картометрический метод	2,50	-
488	371899,02	2261629,69	Картометрический метод	2,50	-
489	371913,78	2261639,85	Картометрический метод	2,50	-
490	371926,48	2261648,43	Картометрический метод	2,50	-
491	371937,92	2261658,27	Картометрический метод	2,50	-
492	371946,01	2261665,41	Картометрический метод	2,50	-
493	371956,49	2261677,48	Картометрический метод	2,50	-
494	371963,79	2261687,16	Картометрический метод	2,50	-
495	371970,46	2261695,1	Картометрический метод	2,50	-
496	371977,76	2261705,58	Картометрический метод	2,50	-
497	371986,49	2261715,26	Картометрический метод	2,50	-
498	371996,18	2261725,1	Картометрический метод	2,50	-
499	372004,43	2261730,18	Картометрический метод	2,50	-
500	372019,35	2261736,53	Картометрический метод	2,50	-
501	372032,69	2261741,61	Картометрический метод	2,50	-
502	372052,06	2261743,2	Картометрический метод	2,50	-
503	372067,61	2261747,8	Картометрический метод	2,50	-
504	372086,98	2261753,2	Картометрический метод	2,50	-
505	372105,4	2261759,23	Картометрический метод	2,50	-
506	372125,24	2261770,19	Картометрический метод	2,50	-
507	372143,18	2261778,28	Картометрический метод	2,50	-
508	372154,29	2261783,21	Картометрический метод	2,50	-
509	372165,09	2261791,3	Картометрический метод	2,50	-
510	372173,18	2261801,78	Картометрический метод	2,50	-
511	372179,53	2261811,46	Картометрический метод	2,50	-
512	372183,82	2261821,94	Картометрический метод	2,50	-
513	372188,74	2261835,43	Картометрический метод	2,50	-
514	372189,69	2261852,74	Картометрический метод	2,50	-
515	372190,65	2261863,53	Картометрический метод	2,50	-
516	372190,01	2261879,88	Картометрический метод	2,50	-
517	372190,33	2261893,38	Картометрический метод	2,50	-
518	372191,92	2261903,38	Картометрический метод	2,50	-
519	372192,55	2261915,76	Картометрический метод	2,50	-
520	372198,11	2261929,73	Картометрический метод	2,50	-
521	372209,85	2261943,54	Картометрический метод	2,50	-
522	372223,82	2261950,85	Картометрический метод	2,50	-
523	372235,89	2261951	Картометрический метод	2,50	-
524	372251,92	2261948,62	Картометрический метод	2,50	-
525	372260,65	2261945,61	Картометрический метод	2,50	-
526	372268,59	2261943,86	Картометрический метод	2,50	-
527	372276,37	2261943,86	Картометрический метод	2,50	-
528	372284,47	2261945,92	Картометрический метод	2,50	-
529	372290,66	2261949,1	Картометрический метод	2,50	-
530	372293,2	2261958,47	Картометрический метод	2,50	-
531	372293,2	2261968,31	Картометрический метод	2,50	-
532	372291,93	2261981,01	Картометрический метод	2,50	-
533	372290,02	2261995,61	Картометрический метод	2,50	-

## Сведения о местоположении границ объекта

534	372290,34	2262005,93	Картометрический метод	2,50	-
535	372294,79	2262019,74	Картометрический метод	2,50	-
536	372301,45	2262032,13	Картометрический метод	2,50	-
537	372306,69	2262040,22	Картометрический метод	2,50	-
538	372317,49	2262051,18	Картометрический метод	2,50	-
539	372324,95	2262066,57	Картометрический метод	2,50	-
540	372328,92	2262078	Картометрический метод	2,50	-
541	372330,5	2262092,13	Картометрический метод	2,50	-
542	372325,74	2262109,75	Картометрический метод	2,50	-
543	372317,49	2262131,19	Картометрический метод	2,50	-
544	372309,07	2262148,65	Картометрический метод	2,50	-
545	372300,66	2262159,6	Картометрический метод	2,50	-
546	372287,64	2262175,95	Картометрический метод	2,50	-
547	372279,39	2262186,27	Картометрический метод	2,50	-
548	372268,59	2262196,43	Картометрический метод	2,50	-
549	372259,38	2262208,34	Картометрический метод	2,50	-
550	372252,88	2262220,25	Картометрический метод	2,50	-
551	372251,61	2262229,45	Картометрический метод	2,50	-
552	372251,45	2262241,68	Картометрический метод	2,50	-
553	372254,94	2262253,74	Картометрический метод	2,50	-
554	372260,18	2262263,58	Картометрический метод	2,50	-
555	372269,54	2262273,27	Картометрический метод	2,50	-
556	372277,8	2262278,51	Картометрический метод	2,50	-
557	372291,13	2262281,84	Картометрический метод	2,50	-
558	372304,15	2262283,9	Картометрический метод	2,50	-
559	372312,73	2262284,22	Картометрический метод	2,50	-
560	372320,5	2262288,03	Картометрический метод	2,50	-
561	372325,58	2262293,91	Картометрический метод	2,50	-
562	372326,7	2262305,34	Картометрический метод	2,50	-
563	372330,19	2262315,65	Картометрический метод	2,50	-
564	372336,38	2262326,45	Картометрический метод	2,50	-
565	372351,14	2262341,53	Картометрический метод	2,50	-
566	372360,35	2262352,8	Картометрический метод	2,50	-
567	372371,94	2262364,71	Картометрический метод	2,50	-
568	372381,94	2262376,61	Картометрический метод	2,50	-
569	372389,56	2262393,12	Картометрический метод	2,50	-
570	372397,18	2262404,55	Картометрический метод	2,50	-
571	372403,05	2262414,56	Картометрический метод	2,50	-
572	372412,9	2262424,4	Картометрический метод	2,50	-
573	372423,37	2262433,92	Картометрический метод	2,50	-
574	372436,23	2262445,04	Картометрический метод	2,50	-
575	372447,35	2262452,97	Картометрический метод	2,50	-
576	372457,82	2262459,01	Картометрический метод	2,50	-
577	372468,14	2262468,53	Картометрический метод	2,50	-
578	372477,51	2262476,31	Картометрический метод	2,50	-
579	372482,59	2262483,61	Картометрический метод	2,50	-
580	372487,51	2262491,07	Картометрический метод	2,50	-
581	372491,32	2262503,14	Картометрический метод	2,50	-
582	372497,19	2262521,87	Картометрический метод	2,50	-
583	372502,11	2262539,33	Картометрический метод	2,50	-
584	372505,92	2262551,72	Картометрический метод	2,50	-

## Сведения о местоположении границ объекта

585	372512,27	2262568,54	Картометрический метод	2,50	-
586	372518,15	2262584,58	Картометрический метод	2,50	-
587	372525,61	2262596,48	Картометрический метод	2,50	-
588	372535,77	2262605,69	Картометрический метод	2,50	-
589	372548,31	2262612,52	Картометрический метод	2,50	-
590	372558,95	2262620,61	Картометрический метод	2,50	-
591	372565,61	2262626,96	Картометрический метод	2,50	-
592	372569,58	2262638,23	Картометрический метод	2,50	-
593	372569,11	2262651,41	Картометрический метод	2,50	-
594	372566,57	2262658,08	Картометрический метод	2,50	-
595	372562,6	2262666,65	Картометрический метод	2,50	-
596	372552,28	2262686,34	Картометрический метод	2,50	-
597	372546,09	2262704,27	Картометрический метод	2,50	-
598	372539,58	2262716,34	Картометрический метод	2,50	-
599	372535,61	2262727,93	Картометрический метод	2,50	-
600	372532,59	2262742,69	Картометрический метод	2,50	-
601	372531,17	2262754,92	Картометрический метод	2,50	-
602	372530,69	2262771,74	Картометрический метод	2,50	-
603	372529,89	2262784,76	Картометрический метод	2,50	-
604	372529,58	2262802,06	Картометрический метод	2,50	-
605	372526,09	2262813,34	Картометрический метод	2,50	-
606	372520,53	2262822,86	Картометрический метод	2,50	-
607	372515,13	2262830	Картометрический метод	2,50	-
608	372508,15	2262843,66	Картометрический метод	2,50	-
609	372501,95	2262853,66	Картометрический метод	2,50	-
610	372497,35	2262867,79	Картометрический метод	2,50	-
611	372493,86	2262882,87	Картометрический метод	2,50	-
612	372488,62	2262902,71	Картометрический метод	2,50	-
613	372487,83	2262919,7	Картометрический метод	2,50	-
614	372486,56	2262936,05	Картометрический метод	2,50	-
615	372482,59	2262955,89	Картометрический метод	2,50	-
616	372477,67	2262970,82	Картометрический метод	2,50	-
617	372466,4	2262986,53	Картометрический метод	2,50	-
618	372458,3	2262995,9	Картометрический метод	2,50	-
619	372447,98	2263005,58	Картометрический метод	2,50	-
620	372434,8	2263013,68	Картометрический метод	2,50	-
621	372418,45	2263024,16	Картометрический метод	2,50	-
622	372406,86	2263030,51	Картометрический метод	2,50	-
623	372393,37	2263040,03	Картометрический метод	2,50	-
624	372385,59	2263054,16	Картометрический метод	2,50	-
625	372380,67	2263062,73	Картометрический метод	2,50	-
626	372377,49	2263074,64	Картометрический метод	2,50	-
627	372374,8	2263091,94	Картометрический метод	2,50	-
628	372374,16	2263105,75	Картометрический метод	2,50	-
629	372380,83	2263124,8	Картометрический метод	2,50	-
630	372389,08	2263140,2	Картометрический метод	2,50	-
631	372399,88	2263154,97	Картометрический метод	2,50	-
632	372407,02	2263163,06	Картометрический метод	2,50	-
633	372415,6	2263174,81	Картометрический метод	2,50	-
634	372421,15	2263181,8	Картометрический метод	2,50	-
635	372426,87	2263192,43	Картометрический метод	2,50	-

## Сведения о местоположении границ объекта

636	372431,31	2263206,72	Картометрический метод	2,50	-
637	372437,5	2263223,86	Картометрический метод	2,50	-
638	372442,26	2263240,22	Картометрический метод	2,50	-
639	372450,84	2263255,46	Картометрический метод	2,50	-
640	372456,24	2263265,14	Картометрический метод	2,50	-
641	372461,79	2263278,32	Картометрический метод	2,50	-
642	372474,33	2263298,95	Картометрический метод	2,50	-
643	372488,94	2263320,23	Картометрический метод	2,50	-
644	372495,29	2263329,12	Картометрический метод	2,50	-
645	372504,02	2263348,96	Картометрический метод	2,50	-
646	372509,42	2263357,53	Картометрический метод	2,50	-
647	372511,96	2263364,99	Картометрический метод	2,50	-
648	372515,77	2263384,52	Картометрический метод	2,50	-
649	372513,07	2263405,63	Картометрический метод	2,50	-
650	372511,8	2263417,38	Картометрический метод	2,50	-
651	372505,92	2263438,02	Картометрический метод	2,50	-
652	372499,26	2263452,31	Картометрический метод	2,50	-
653	372491,16	2263464,53	Картометрический метод	2,50	-
654	372481,32	2263473,1	Картометрический метод	2,50	-
655	372469,73	2263483,74	Картометрический метод	2,50	-
656	372450,2	2263491,52	Картометрический метод	2,50	-
657	372432,74	2263497,07	Картометрический метод	2,50	-
658	372415,75	2263505,17	Картометрический метод	2,50	-
659	372403,85	2263512,79	Картометрический метод	2,50	-
660	372387,34	2263530,25	Картометрический метод	2,50	-
661	372376,86	2263541,52	Картометрический метод	2,50	-
662	372365,27	2263556,13	Картометрический метод	2,50	-
663	372353,68	2263573,59	Картометрический метод	2,50	-
664	372340,98	2263589,78	Картометрический метод	2,50	-
665	372326,54	2263610,58	Картометрический метод	2,50	-
666	372318,28	2263623,28	Картометрический метод	2,50	-
667	372311,77	2263636,46	Картометрический метод	2,50	-
668	372303,2	2263653,92	Картометрический метод	2,50	-
669	372292,72	2263677,1	Картометрический метод	2,50	-
670	372276,53	2263702,02	Картометрический метод	2,50	-
671	372266,53	2263711,23	Картометрический метод	2,50	-
672	372246,21	2263732,5	Картометрический метод	2,50	-
673	372233,51	2263744,25	Картометрический метод	2,50	-
674	372222,71	2263756,63	Картометрический метод	2,50	-
675	372213,19	2263771,39	Картометрический метод	2,50	-
676	372207,47	2263784,09	Картометрический метод	2,50	-
677	372207,63	2263800,29	Картометрический метод	2,50	-
678	372209,54	2263812,03	Картометрический метод	2,50	-
679	372211,92	2263828,23	Картометрический метод	2,50	-
680	372216,05	2263841,56	Картометрический метод	2,50	-
681	372219,06	2263856,01	Картометрический метод	2,50	-
682	372221,13	2263868,87	Картометрический метод	2,50	-
683	372224,78	2263882,36	Картометрический метод	2,50	-
684	372229,86	2263892,2	Картометрический метод	2,50	-
685	372234,46	2263902,36	Картометрический метод	2,50	-
686	372238,43	2263909,67	Картометрический метод	2,50	-

## Сведения о местоположении границ объекта

687	372243,51	2263916,33	Картометрический метод	2,50	-
688	372249,07	2263926,97	Картометрический метод	2,50	-
689	372255,26	2263939,99	Картометрический метод	2,50	-
690	372259,07	2263949,67	Картометрический метод	2,50	-
691	372263,99	2263962,21	Картометрический метод	2,50	-
692	372270,5	2263979,2	Картометрический метод	2,50	-
693	372275,58	2263992,69	Картометрический метод	2,50	-
694	372279,86	2264009,68	Картометрический метод	2,50	-
695	372282,09	2264021,27	Картометрический метод	2,50	-
696	372282,09	2264032,06	Картометрический метод	2,50	-
697	372279,7	2264054,92	Картометрический метод	2,50	-
698	372276,69	2264070	Картометрический метод	2,50	-
699	372270,97	2264092,71	Картометрический метод	2,50	-
700	372267,64	2264112,39	Картометрический метод	2,50	-
701	372262,24	2264125,88	Картометрический метод	2,50	-
702	372256,21	2264144,62	Картометрический метод	2,50	-
703	372249,54	2264162,4	Картометрический метод	2,50	-
704	372240,81	2264178,75	Картометрический метод	2,50	-
705	372234,78	2264191,29	Картометрический метод	2,50	-
706	372223,82	2264201,61	Картометрический метод	2,50	-
707	372215,77	2264208,79	Картометрический метод	2,50	-
708	372212,96	2264210,78	Картометрический метод	2,50	-
709	372211,56	2264211,77	Картометрический метод	2,50	-
710	372201,92	2264216,53	Картометрический метод	2,50	-
711	372190,65	2264223,36	Картометрический метод	2,50	-
712	372182,71	2264232,09	Картометрический метод	2,50	-
713	372177,15	2264242,25	Картометрический метод	2,50	-
714	372166,04	2264256,38	Картометрический метод	2,50	-
715	372149,85	2264278,6	Картометрический метод	2,50	-
716	372139,21	2264296,54	Картометрический метод	2,50	-
717	372125,56	2264312,57	Картометрический метод	2,50	-
718	372106,82	2264332,89	Картометрический метод	2,50	-
719	372084,12	2264349,4	Картометрический метод	2,50	-
720	372067,61	2264361,31	Картометрический метод	2,50	-
721	372048,56	2264374,65	Картометрический метод	2,50	-
722	372037,61	2264385,28	Картометрический метод	2,50	-
723	372026,82	2264396,55	Картометрический метод	2,50	-
724	372021,58	2264404,81	Картометрический метод	2,50	-
725	372017,61	2264415,6	Картометрический метод	2,50	-
726	372013,32	2264427,03	Картометрический метод	2,50	-
727	372015,07	2264449,1	Картометрический метод	2,50	-
728	372019,35	2264460,85	Картометрический метод	2,50	-
729	372025,86	2264473,55	Картометрический метод	2,50	-
730	372035,07	2264486,41	Картометрический метод	2,50	-
731	372044,12	2264494,98	Картометрический метод	2,50	-
732	372063,17	2264507,36	Картометрический метод	2,50	-
733	372070,63	2264509,11	Картометрический метод	2,50	-
734	372078,41	2264510,22	Картометрический метод	2,50	-
735	372085,71	2264512,44	Картометрический метод	2,50	-
736	372090,95	2264516,73	Картометрический метод	2,50	-
737	372092,86	2264525,93	Картометрический метод	2,50	-

## Сведения о местоположении границ объекта

738	372092,38	2264539,59	Картометрический метод	2,50	-
739	372086,19	2264552,45	Картометрический метод	2,50	-
740	372077,93	2264568,48	Картометрический метод	2,50	-
741	372064,92	2264588,48	Картометрический метод	2,50	-
742	372053,96	2264611,82	Картометрический метод	2,50	-
743	372048,88	2264627,53	Картометрический метод	2,50	-
744	372045,71	2264639,12	Картометрический метод	2,50	-
745	372045,23	2264648,81	Картометрический метод	2,50	-
746	372049,99	2264664,21	Картометрический метод	2,50	-
747	372054,44	2264678,33	Картометрический метод	2,50	-
748	372061,42	2264694,21	Картометрический метод	2,50	-
749	372069,99	2264706,91	Картометрический метод	2,50	-
750	372078,73	2264717,55	Картометрический метод	2,50	-
751	372091,59	2264728,02	Картометрический метод	2,50	-
752	372103,65	2264738,34	Картометрический метод	2,50	-
753	372114,45	2264744,69	Картометрический метод	2,50	-
754	372124,45	2264751,2	Картометрический метод	2,50	-
755	372129,84	2264756,76	Картометрический метод	2,50	-
756	372133,18	2264764,06	Картометрический метод	2,50	-
757	372136,19	2264772,79	Картометрический метод	2,50	-
758	372135,56	2264791,37	Картометрический метод	2,50	-
759	372131,27	2264803,91	Картометрический метод	2,50	-
760	372124,13	2264824,39	Картометрический метод	2,50	-
761	372121,27	2264839,47	Картометрический метод	2,50	-
762	372116,98	2264854,86	Картометрический метод	2,50	-
763	372114,92	2264873,92	Картометрический метод	2,50	-
764	372116,51	2264894,87	Картометрический метод	2,50	-
765	372120	2264909,32	Картометрический метод	2,50	-
766	372124,76	2264931,22	Картометрический метод	2,50	-
767	372128,57	2264947,1	Картометрический метод	2,50	-
768	372130,16	2264961,7	Картометрический метод	2,50	-
769	372130,32	2264976,47	Картометрический метод	2,50	-
770	372130,16	2264984,72	Картометрический метод	2,50	-
771	372128,57	2265000,6	Картометрический метод	2,50	-
772	372129,48	2265010,33	Картометрический метод	2,50	-
773	372125,93	2265011,24	Картометрический метод	2,50	-
774	372090,66	2265020,04	Картометрический метод	2,50	-
775	372060,46	2265027,35	Картометрический метод	2,50	-
776	372023,31	2265036,34	Картометрический метод	2,50	-
777	371993,55	2265043,63	Картометрический метод	2,50	-
778	371971,31	2265049,09	Картометрический метод	2,50	-
779	371961,72	2265051,39	Картометрический метод	2,50	-
780	371942,78	2265055,2	Картометрический метод	2,50	-
781	371915,16	2265060,76	Картометрический метод	2,50	-
782	371913,23	2265042,88	Картометрический метод	2,50	-
783	371910,16	2265014,39	Картометрический метод	2,50	-
784	371910,15	2265014,36	Картометрический метод	2,50	-
785	371909,28	2265007,8	Картометрический метод	2,50	-
786	371890,8	2264994,44	Картометрический метод	2,50	-
787	371876,88	2264970,21	Картометрический метод	2,50	-
788	371876,35	2264965,69	Картометрический метод	2,50	-

## Сведения о местоположении границ объекта

789	371873,96	2264943,63	Картометрический метод	2,50	-
790	371871,71	2264922,92	Картометрический метод	2,50	-
791	371869,27	2264900,34	Картометрический метод	2,50	-
792	371867,24	2264881,65	Картометрический метод	2,50	-
793	371874,18	2264861,72	Картометрический метод	2,50	-
794	371880,45	2264843,73	Картометрический метод	2,50	-
795	371880,16	2264835,99	Картометрический метод	2,50	-
796	371879,72	2264824,01	Картометрический метод	2,50	-
797	371879,71	2264823,96	Картометрический метод	2,50	-
798	371878,9	2264809,55	Картометрический метод	2,50	-
799	371875,59	2264758,39	Картометрический метод	2,50	-
800	371872,38	2264708,74	Картометрический метод	2,50	-
801	371869,67	2264666,81	Картометрический метод	2,50	-
802	371867,25	2264629,35	Картометрический метод	2,50	-
803	371867,25	2264629,34	Картометрический метод	2,50	-
804	371861,23	2264589,12	Картометрический метод	2,50	-
805	371858,78	2264572,82	Картометрический метод	2,50	-
806	371857,78	2264560,31	Картометрический метод	2,50	-
807	371855,67	2264533,24	Картометрический метод	2,50	-
808	371854,63	2264519,93	Картометрический метод	2,50	-
809	371852,31	2264490,21	Картометрический метод	2,50	-
810	371850,12	2264462,05	Картометрический метод	2,50	-
811	371849,08	2264448,73	Картометрический метод	2,50	-
812	371848,98	2264447,49	Картометрический метод	2,50	-
813	371821,45	2264446,47	Картометрический метод	2,50	-
814	371806,09	2264445,9	Картометрический метод	2,50	-
815	371804,4	2264445,83	Картометрический метод	2,50	-
816	371800,3	2264445,68	Картометрический метод	2,50	-
817	371799,22	2264445,72	Картометрический метод	2,50	-
818	371777,2	2264446,52	Картометрический метод	2,50	-
819	371758,73	2264447,37	Картометрический метод	2,50	-
820	371728,67	2264449,36	Картометрический метод	2,50	-
821	371695,35	2264455,34	Картометрический метод	2,50	-
822	371692,12	2264455,92	Картометрический метод	2,50	-
823	371675,47	2264466,86	Картометрический метод	2,50	-
824	371650,66	2264466,71	Картометрический метод	2,50	-
825	371638,01	2264466,63	Картометрический метод	2,50	-
826	371633,96	2264466,82	Картометрический метод	2,50	-
827	371527,62	2264471,65	Картометрический метод	2,50	-
828	371373,91	2264478,65	Картометрический метод	2,50	-
829	371284,6	2264482,71	Картометрический метод	2,50	-
830	371171,09	2264487,88	Картометрический метод	2,50	-
831	371060,66	2264492,9	Картометрический метод	2,50	-
832	371051,82	2264528,88	Картометрический метод	2,50	-
833	371057,52	2264564,2	Картометрический метод	2,50	-
834	371126,39	2264670,81	Картометрический метод	2,50	-
835	371180,56	2264747,15	Картометрический метод	2,50	-
836	371210,73	2264791,18	Картометрический метод	2,50	-
837	371224,85	2264808,4	Картометрический метод	2,50	-
838	371255,64	2264845,72	Картометрический метод	2,50	-
839	371304,8	2264889,69	Картометрический метод	2,50	-

## Сведения о местоположении границ объекта

840	371329,83	2264904,5	Картометрический метод	2,50	-
841	371345	2264907,18	Картометрический метод	2,50	-
842	371371,32	2264861,26	Картометрический метод	2,50	-
843	371391,07	2264856,43	Картометрический метод	2,50	-
844	371414,93	2264864,66	Картометрический метод	2,50	-
845	371448,11	2264876,49	Картометрический метод	2,50	-
846	371450,66	2264900,97	Картометрический метод	2,50	-
847	371434,48	2264930,96	Картометрический метод	2,50	-
848	371424,77	2264952,25	Картометрический метод	2,50	-
849	371431,45	2264968,76	Картометрический метод	2,50	-
850	371505,95	2265003,53	Картометрический метод	2,50	-
851	371514,73	2265007,63	Картометрический метод	2,50	-
852	371521,74	2264989,69	Картометрический метод	2,50	-
853	371535,16	2264994,72	Картометрический метод	2,50	-
854	371526,87	2265016,74	Картометрический метод	2,50	-
855	371576,24	2265045,08	Картометрический метод	2,50	-
856	371551,96	2265033,47	Картометрический метод	2,50	-
857	371536,91	2265026,29	Картометрический метод	2,50	-
858	371503,99	2265010,56	Картометрический метод	2,50	-
859	371501,98	2265009,6	Картометрический метод	2,50	-
860	371416,28	2264965,46	Картометрический метод	2,50	-
861	371412,79	2264963,6	Картометрический метод	2,50	-
862	371414,05	2264956,79	Картометрический метод	2,50	-
863	371418,08	2264946,97	Картометрический метод	2,50	-
864	371422,8	2264936,54	Картометрический метод	2,50	-
865	371424,72	2264930,44	Картометрический метод	2,50	-
866	371424,97	2264924,53	Картометрический метод	2,50	-
867	371424,15	2264922,27	Картометрический метод	2,50	-
868	371441,49	2264887,38	Картометрический метод	2,50	-
869	371446,29	2264886,12	Картометрический метод	2,50	-
870	371445,74	2264883,96	Картометрический метод	2,50	-
871	371444,83	2264880,37	Картометрический метод	2,50	-
872	371440,03	2264881,63	Картометрический метод	2,50	-
873	371433,11	2264879,19	Картометрический метод	2,50	-
874	371413,36	2264865,69	Картометрический метод	2,50	-
875	371387,86	2264862,19	Картометрический метод	2,50	-
876	371382,27	2264862,02	Картометрический метод	2,50	-
877	371378,34	2264863,08	Картометрический метод	2,50	-
878	371374,97	2264865,34	Картометрический метод	2,50	-
879	371372,51	2264868,36	Картометрический метод	2,50	-
880	371343,48	2264924,89	Картометрический метод	2,50	-
881	371342,2	2264924,17	Картометрический метод	2,50	-
882	371341,31	2264923,61	Картометрический метод	2,50	-
883	371275,49	2264882,68	Картометрический метод	2,50	-
884	371217,95	2264846,89	Картометрический метод	2,50	-
885	371217,85	2264846,82	Картометрический метод	2,50	-
886	371193,27	2264831,53	Картометрический метод	2,50	-
887	371193,2	2264831,5	Картометрический метод	2,50	-
888	370785,5	2264619,2	Картометрический метод	2,50	-
889	370785,74	2264601,72	Картометрический метод	2,50	-
890	370757,67	2264585,23	Картометрический метод	2,50	-

## Сведения о местоположении границ объекта

891	370742,84	2264576,53	Картометрический метод	2,50	-
892	370667,86	2264538,36	Картометрический метод	2,50	-
893	370546,31	2264476,49	Картометрический метод	2,50	-
894	370392,89	2264410,65	Картометрический метод	2,50	-
895	370391,01	2264410	Картометрический метод	2,50	-
896	370229,51	2264354,15	Картометрический метод	2,50	-
897	370141,54	2264325,26	Картометрический метод	2,50	-
898	370085,41	2264308,14	Картометрический метод	2,50	-
899	369901,61	2264254,39	Картометрический метод	2,50	-
900	369832,43	2264234,16	Картометрический метод	2,50	-
901	369782,17	2264219,46	Картометрический метод	2,50	-
902	369518,32	2264142,87	Картометрический метод	2,50	-
903	369452,48	2264123,79	Картометрический метод	2,50	-
904	369451,58	2264123,53	Картометрический метод	2,50	-
905	369251,14	2264065,43	Картометрический метод	2,50	-
906	369248,93	2264064,79	Картометрический метод	2,50	-
907	369233,47	2264056,4	Картометрический метод	2,50	-
908	369328,06	2263619,05	Картометрический метод	2,50	-
909	369489,06	2262688,8	Картометрический метод	2,50	-
910	369570,62	2262130,34	Картометрический метод	2,50	-
911	369696,92	2261370,38	Картометрический метод	2,50	-
912	369717,27	2261250,09	Картометрический метод	2,50	-
913	369793,13	2260792,1	Картометрический метод	2,50	-
914	369831,99	2260537,23	Картометрический метод	2,50	-
915	369851,26	2260399,53	Картометрический метод	2,50	-
916	369863,7	2260326,06	Картометрический метод	2,50	-
917	369899,83	2260327,67	Картометрический метод	2,50	-
918	369933,96	2260316,02	Картометрический метод	2,50	-
919	369980,13	2260314,82	Картометрический метод	2,50	-
920	370016,26	2260305,18	Картометрический метод	2,50	-
921	370080,23	2260302,48	Картометрический метод	2,50	-
922	370136,82	2260323,96	Картометрический метод	2,50	-
923	370164,52	2260317,14	Картометрический метод	2,50	-
924	370167,75	2260329,01	Картометрический метод	2,50	-
925	370175,79	2260336	Картометрический метод	2,50	-
926	370190,19	2260338,96	Картометрический метод	2,50	-
927	370201,41	2260337,48	Картометрический метод	2,50	-
928	370209,66	2260328,59	Картометрический метод	2,50	-
929	370217,28	2260323,3	Картометрический метод	2,50	-
930	370225,54	2260322,45	Картометрический метод	2,50	-
931	370239,51	2260326,9	Картометрический метод	2,50	-
932	370248,4	2260332,4	Картометрический метод	2,50	-
933	370263,21	2260336,85	Картометрический метод	2,50	-
934	370277,82	2260337,27	Картометрический метод	2,50	-
935	370294,75	2260337,69	Картометрический метод	2,50	-
936	370316,34	2260337,27	Картометрический метод	2,50	-
937	370329,47	2260336	Картометрический метод	2,50	-
938	370336,24	2260331,34	Картометрический метод	2,50	-
939	370350,42	2260329,65	Картометрический метод	2,50	-
940	370365,87	2260330,92	Картометрический метод	2,50	-
941	370384,08	2260333,25	Картометрический метод	2,50	-

## Сведения о местоположении границ объекта

942	370397,2	2260334,09	Картометрический метод	2,50	-
943	370412,86	2260339,17	Картометрический метод	2,50	-
944	370421,75	2260342,77	Картометрический метод	2,50	-
945	370422,84	2260343,3	Картометрический метод	2,50	-
946	370427,47	2260345,52	Картометрический метод	2,50	-
947	370432,64	2260353,72	Картометрический метод	2,50	-
948	370437,61	2260363,32	Картометрический метод	2,50	-
949	370444,88	2260378,2	Картометрический метод	2,50	-
950	370450,83	2260386,47	Картометрический метод	2,50	-
951	370456,13	2260395,07	Картометрический метод	2,50	-
952	370467,04	2260402,01	Картометрический метод	2,50	-
953	370475,61	2260407,9	Картометрический метод	2,50	-
954	370488,74	2260418,06	Картометрический метод	2,50	-
955	370496,57	2260429,06	Картометрический метод	2,50	-
956	370502,07	2260446	Картометрический метод	2,50	-
957	370503,98	2260457,85	Картометрический метод	2,50	-
958	370509,9	2260478,6	Картометрический метод	2,50	-
959	370510,59	2260481,06	Картометрический метод	2,50	-
960	370509,27	2260503,74	Картометрический метод	2,50	-
961	370508,21	2260525,44	Картометрический метод	2,50	-
962	370515,62	2260552,95	Картометрический метод	2,50	-
963	370519,33	2260574,65	Картометрический метод	2,50	-
964	370534,67	2260593,7	Картометрический метод	2,50	-
965	370550,02	2260597,4	Картометрический метод	2,50	-
966	370562,19	2260588,41	Картометрический метод	2,50	-
967	370570,66	2260582,59	Картометрический метод	2,50	-
968	370584,01	2260577,08	Картометрический метод	2,50	-
969	370585,05	2260580,2	Картометрический метод	2,50	-
970	370592,03	2260599,46	Картометрический метод	2,50	-
971	370603,88	2260615,12	Картометрический метод	2,50	-
972	370617,01	2260627,61	Картометрический метод	2,50	-
973	370623,99	2260637,98	Картометрический метод	2,50	-
974	370632,46	2260652,59	Картометрический метод	2,50	-
975	370636,27	2260663,59	Картометрический метод	2,50	-
976	370643,46	2260692,8	Картометрический метод	2,50	-
977	370651,72	2260712,49	Картометрический метод	2,50	-
978	370658,28	2260726,67	Картометрический метод	2,50	-
979	370668,23	2260735,35	Картометрический метод	2,50	-
980	370680,29	2260743,39	Картометрический метод	2,50	-
981	370709,72	2260758	Картометрический метод	2,50	-
982	370723,47	2260765,62	Картометрический метод	2,50	-
983	370735,96	2260773,24	Картометрический метод	2,50	-
984	370750,14	2260783,61	Картометрический метод	2,50	-
985	370759,03	2260792,29	Картометрический метод	2,50	-
986	370777,24	2260810,49	Картометрический метод	2,50	-
987	370803,91	2260830,17	Картометрический метод	2,50	-
988	370823,17	2260843,93	Картометрический метод	2,50	-
989	370835,02	2260854,09	Картометрический метод	2,50	-
990	370845,61	2260862,35	Картометрический метод	2,50	-
991	370859,79	2260871,87	Картометрический метод	2,50	-
992	370874,61	2260879,49	Картометрический метод	2,50	-

## Сведения о местоположении границ объекта

993	370888,15	2260883,51	Картометрический метод	2,50	-
994	370899,79	2260885,84	Картометрический метод	2,50	-
995	370915,46	2260887,33	Картометрический метод	2,50	-
996	370929,43	2260886,05	Картометрический метод	2,50	-
997	370948,05	2260885,21	Картометрический метод	2,50	-
399	370962,45	2260885	Картометрический метод	2,50	-
998	369566,13	2263831,05	Картометрический метод	2,50	-
999	369582	2263842,96	Картометрический метод	2,50	-
1000	369585,97	2263854,86	Картометрический метод	2,50	-
1001	369582,66	2263869,42	Картометрический метод	2,50	-
1002	369568,11	2263879,34	Картометрический метод	2,50	-
1003	369552,24	2263886,61	Картометрический метод	2,50	-
1004	369527,76	2263892,57	Картометрический метод	2,50	-
1005	369523,13	2263892,57	Картометрический метод	2,50	-
1006	369509,9	2263882,64	Картометрический метод	2,50	-
1007	369503,29	2263863,46	Картометрический метод	2,50	-
1008	369496,01	2263847,59	Картометрический метод	2,50	-
1009	369476,83	2263833,04	Картометрический метод	2,50	-
1010	369468,89	2263821,13	Картометрический метод	2,50	-
1011	369462,94	2263810,55	Картометрический метод	2,50	-
1012	369464,26	2263798,64	Картометрический метод	2,50	-
1013	369479,48	2263786,73	Картометрический метод	2,50	-
1014	369496,67	2263782,1	Картометрический метод	2,50	-
1015	369519,83	2263786,73	Картометрический метод	2,50	-
1016	369532,39	2263796,65	Картометрический метод	2,50	-
1017	369542,31	2263812,53	Картометрический метод	2,50	-
1018	369554,22	2263827,08	Картометрический метод	2,50	-
998	369566,13	2263831,05	Картометрический метод	2,50	-
1019	369769,5	2263682,55	Картометрический метод	2,50	-
1020	369782,07	2263691,48	Картометрический метод	2,50	-
1021	369793,31	2263705,37	Картометрический метод	2,50	-
1022	369800,26	2263715,63	Картометрический метод	2,50	-
1023	369803,56	2263727,53	Картометрический метод	2,50	-
1024	369801,58	2263742,41	Картометрический метод	2,50	-
1025	369786,37	2263762,59	Картометрический метод	2,50	-
1026	369769,83	2263773,17	Картометрический метод	2,50	-
1027	369757,59	2263778,46	Картометрический метод	2,50	-
1028	369745,35	2263780,12	Картометрический метод	2,50	-
1029	369727,5	2263774,83	Картометрический метод	2,50	-
1030	369715,59	2263765,57	Картометрический метод	2,50	-
1031	369710,96	2263750,02	Картометрический метод	2,50	-
1032	369711,62	2263735,14	Картометрический метод	2,50	-
1033	369709,97	2263713,64	Картометрический метод	2,50	-
1034	369712,61	2263699,42	Картометрический метод	2,50	-
1035	369721,87	2263685,86	Картометрический метод	2,50	-
1036	369733,78	2263680,57	Картометрический метод	2,50	-
1037	369751,31	2263678,92	Картометрический метод	2,50	-
1019	369769,5	2263682,55	Картометрический метод	2,50	-

## Сведения о местоположении границ объекта

1038	370341,66	2263666,46	Картометрический метод	2,50	-
1039	370349,6	2263673,07	Картометрический метод	2,50	-
1040	370356,54	2263686,63	Картометрический метод	2,50	-
1041	370358,53	2263703,5	Картометрический метод	2,50	-
1042	370356,21	2263722,35	Картометрический метод	2,50	-
1043	370346,95	2263735,58	Картометрический метод	2,50	-
1044	370334,72	2263741,86	Картометрический метод	2,50	-
1045	370324,46	2263742,86	Картометрический метод	2,50	-
1046	370316,53	2263739,22	Картометрический метод	2,50	-
1047	370308,26	2263732,27	Картометрический метод	2,50	-
1048	370301,31	2263720,04	Картометрический метод	2,50	-
1049	370296,02	2263703,5	Картометрический метод	2,50	-
1050	370296,68	2263691,26	Картометрический метод	2,50	-
1051	370304,62	2263678,36	Картометрический метод	2,50	-
1052	370314,21	2263669,1	Картометрический метод	2,50	-
1053	370330,09	2263664,14	Картометрический метод	2,50	-
1038	370341,66	2263666,46	Картометрический метод	2,50	-
1054	370353,68	2263241,21	Картометрический метод	2,50	-
1055	370372,33	2263254,3	Картометрический метод	2,50	-
1056	370379,08	2263268,06	Картометрический метод	2,50	-
1057	370380,67	2263289,23	Картометрический метод	2,50	-
1058	370374,71	2263307,09	Картометрический метод	2,50	-
1059	370362,01	2263321,37	Картометрический метод	2,50	-
1060	370346,14	2263332,09	Картометрический метод	2,50	-
1061	370333,83	2263327,33	Картометрический метод	2,50	-
1062	370324,71	2263321,37	Картометрический метод	2,50	-
1063	370318,75	2263308,28	Картометрический метод	2,50	-
1064	370319,94	2263286,45	Картометрический метод	2,50	-
1065	370324,71	2263267,4	Картометрический метод	2,50	-
1066	370327,88	2263252,71	Картометрический метод	2,50	-
1067	370334,23	2263245,17	Картометрический метод	2,50	-
1068	370340,58	2263239,62	Картометрический метод	2,50	-
1054	370353,68	2263241,21	Картометрический метод	2,50	-
1069	371624,82	2264382,79	Картометрический метод	2,50	-
1070	371624,89	2264442,79	Картометрический метод	2,50	-
1071	371564,89	2264442,79	Картометрический метод	2,50	-
1072	371564,82	2264382,79	Картометрический метод	2,50	-
1069	371624,82	2264382,79	Картометрический метод	2,50	-
ЗУ1(3)					
1073	372870,39	2265009,1	Картометрический метод	2,50	-
1074	372886,35	2265043,79	Картометрический метод	2,50	-
1075	372914,24	2265105,74	Картометрический метод	2,50	-
1076	372941,53	2265166,37	Картометрический метод	2,50	-
1077	372968,51	2265226,29	Картометрический метод	2,50	-
1078	372997	2265297,99	Картометрический метод	2,50	-
1079	372999,61	2265304,58	Картометрический метод	2,50	-
1080	373012,37	2265336,75	Картометрический метод	2,50	-
1081	373012,48	2265337,02	Картометрический метод	2,50	-
1082	373012,52	2265337	Картометрический метод	2,50	-

## Сведения о местоположении границ объекта

1083	373027,24	2265361,39	Картометрический метод	2,50	-
1084	373021,62	2265390,28	Картометрический метод	2,50	-
1085	373023,33	2265451,51	Картометрический метод	2,50	-
1086	373030,61	2265482,78	Картометрический метод	2,50	-
1087	373022,05	2265504,62	Картометрический метод	2,50	-
1088	372995,93	2265513,61	Картометрический метод	2,50	-
1089	372957,38	2265504,19	Картометрический метод	2,50	-
1090	372897,86	2265522,6	Картометрический метод	2,50	-
1091	372869,17	2265520,46	Картометрический метод	2,50	-
1092	372830,63	2265497,76	Картометрический метод	2,50	-
1093	372791,66	2265451,09	Картометрический метод	2,50	-
1094	372765,52	2265419,49	Картометрический метод	2,50	-
1095	372734,26	2265414,78	Картометрический метод	2,50	-
1096	372720,13	2265434,05	Картометрический метод	2,50	-
1097	372718,84	2265511,56	Картометрический метод	2,50	-
1098	372725,27	2265546,25	Картометрический метод	2,50	-
1099	372720,56	2265565,95	Картометрический метод	2,50	-
1100	372695,72	2265582,22	Картометрический метод	2,50	-
1101	372628,91	2265580,08	Картометрический метод	2,50	-
1102	372609,64	2265593,78	Картометрический метод	2,50	-
1103	372605,79	2265617,76	Картометрический метод	2,50	-
1104	372620,35	2265659,73	Картометрический метод	2,50	-
1105	372652,04	2265695,7	Картометрический метод	2,50	-
1106	372683,3	2265715,83	Картометрический метод	2,50	-
1107	372708,14	2265748,81	Картометрический метод	2,50	-
1108	372720,56	2265786,49	Картометрический метод	2,50	-
1109	372716,7	2265813,9	Картометрический метод	2,50	-
1110	372697,43	2265836,17	Картометрический метод	2,50	-
1111	372662,32	2265851,58	Картометрический метод	2,50	-
1112	372597,22	2265856,72	Картометрический метод	2,50	-
1113	372554,83	2265866,14	Картометрический метод	2,50	-
1114	372531,27	2265880,7	Картометрический метод	2,50	-
1115	372533,84	2265932,95	Картометрический метод	2,50	-
1116	372556,54	2265951,36	Картометрический метод	2,50	-
1117	372655,04	2265968,92	Картометрический метод	2,50	-
1118	372698,72	2265983,48	Картометрический метод	2,50	-
1119	372721,41	2266013,89	Картометрический метод	2,50	-
1120	372729,98	2266078,12	Картометрический метод	2,50	-
1121	372718,84	2266110,67	Картометрический метод	2,50	-
1122	372683,3	2266139,36	Картометрический метод	2,50	-
1123	372648,18	2266181,75	Картометрический метод	2,50	-
1124	372636,19	2266219,44	Картометрический метод	2,50	-
1125	372652,04	2266286,67	Картометрический метод	2,50	-
1126	372669,6	2266308,09	Картометрический метод	2,50	-
1127	372709,85	2266323,5	Картометрический метод	2,50	-
1128	372726,98	2266306,37	Картометрический метод	2,50	-
1129	372766,81	2266294,81	Картометрический метод	2,50	-
1130	372792,07	2266301,23	Картометрический метод	2,50	-
1131	372816,05	2266387,74	Картометрический метод	2,50	-
1132	372823,33	2266495,65	Картометрический метод	2,50	-
1133	372817,34	2266541,48	Картометрический метод	2,50	-

## Сведения о местоположении границ объекта

1134	372773,66	2266629,26	Картометрический метод	2,50	-
1135	372736,83	2266665,24	Картометрический метод	2,50	-
1136	372686,3	2266684,94	Картометрический метод	2,50	-
1137	372590,37	2266682,79	Картометрический метод	2,50	-
1138	372509,86	2266665,24	Картометрический метод	2,50	-
1139	372396,38	2266624,55	Картометрический метод	2,50	-
1140	372326,58	2266580,87	Картометрический метод	2,50	-
1141	372277,76	2266532,05	Картометрический метод	2,50	-
1142	372261,91	2266489,23	Картометрический метод	2,50	-
1143	372266,62	2266457,54	Картометрический метод	2,50	-
1144	372296,17	2266409,58	Картометрический метод	2,50	-
1145	372375,82	2266364,18	Картометрический метод	2,50	-
1146	372392,95	2266313,65	Картометрический метод	2,50	-
1147	372388,93	2266286,81	Картометрический метод	2,50	-
1148	372337,86	2266215,03	Картометрический метод	2,50	-
1149	372295,95	2266185,64	Картометрический метод	2,50	-
1150	372247,77	2266178,9	Картометрический метод	2,50	-
1151	372223,2	2266163	Картометрический метод	2,50	-
1152	372190,92	2266163,48	Картометрический метод	2,50	-
1153	372079,63	2266214,06	Картометрический метод	2,50	-
1154	372051,21	2266273,8	Картометрический метод	2,50	-
1155	372053,62	2266314,27	Картометрический метод	2,50	-
1156	372070,48	2266354,74	Картометрический метод	2,50	-
1157	372115,77	2266397,62	Картометрический метод	2,50	-
1158	372218,87	2266400,99	Картометрический метод	2,50	-
1159	372237,65	2266419,78	Картометрический метод	2,50	-
1160	372229,46	2266450,13	Картометрический метод	2,50	-
1161	372202	2266479,04	Картометрический метод	2,50	-
1162	372140,34	2266510,83	Картометрический метод	2,50	-
1163	372085,9	2266560,46	Картометрический метод	2,50	-
1164	372045,43	2266581,65	Картометрический метод	2,50	-
1165	372008,33	2266585,51	Картометрический метод	2,50	-
1166	371976,05	2266568,65	Картометрический метод	2,50	-
1167	371961,6	2266534,92	Картометрический метод	2,50	-
1168	371977,5	2266438,09	Картометрический метод	2,50	-
1169	371963,05	2266404,85	Картометрический метод	2,50	-
1170	371928,84	2266390,39	Картометрический метод	2,50	-
1171	371750,06	2266408,31	Картометрический метод	2,50	-
1172	371717,3	2266432,88	Картометрический метод	2,50	-
1173	371685,99	2266546,1	Картометрический метод	2,50	-
1174	371670,09	2266575,48	Картометрический метод	2,50	-
1175	371596,38	2266635,71	Картометрический метод	2,50	-
1176	371554,46	2266679,55	Картометрический метод	2,50	-
1177	371515,44	2266746,51	Картометрический метод	2,50	-
1178	371519,78	2266784,57	Картометрический метод	2,50	-
1179	371568,92	2266827,93	Картометрический метод	2,50	-
1180	371602,64	2266891,52	Картометрический метод	2,50	-
1181	371636,37	2266924,28	Картометрический метод	2,50	-
1182	371669,13	2267003,29	Картометрический метод	2,50	-
1183	371713,45	2267042,32	Картометрический метод	2,50	-
1184	371718,75	2267070,74	Картометрический метод	2,50	-

## Сведения о местоположении границ объекта

1185	371700,44	2267096,76	Картометрический метод	2,50	-
1186	371651,3	2267115,07	Картометрический метод	2,50	-
1187	371580,96	2267152,64	Картометрический метод	2,50	-
1188	371555,43	2267198,89	Картометрический метод	2,50	-
1189	371568,92	2267257,19	Картометрический метод	2,50	-
1190	371643,5	2267337,64	Картометрический метод	2,50	-
1191	371664,54	2267373,76	Картометрический метод	2,50	-
1192	371666,37	2267412,18	Картометрический метод	2,50	-
1193	371638,47	2267425,44	Картометрический метод	2,50	-
1194	371581,77	2267418,12	Картометрический метод	2,50	-
1195	371370,03	2267357,76	Картометрический метод	2,50	-
1196	371313,33	2267333,06	Картометрический метод	2,50	-
1197	371206,78	2267223,31	Картометрический метод	2,50	-
1198	371168,82	2267202,27	Картометрический метод	2,50	-
1199	371113,49	2267198,16	Картометрический метод	2,50	-
1200	371059,07	2267213,71	Картометрический метод	2,50	-
1201	371025,83	2267249,8	Картометрический метод	2,50	-
1202	371019,43	2267290,04	Картометрический метод	2,50	-
1203	371030,4	2267361,84	Картометрический метод	2,50	-
1204	371059,67	2267404,37	Картометрический метод	2,50	-
1205	371093,51	2267426,78	Картометрический метод	2,50	-
1206	371115,46	2267452,84	Картометрический метод	2,50	-
1207	371117,29	2267493,54	Картометрический метод	2,50	-
1208	371096,71	2267518,69	Картометрический метод	2,50	-
1209	370975,98	2267565,34	Картометрический метод	2,50	-
1210	370886,35	2267593,23	Картометрический метод	2,50	-
1211	370795,81	2267640,34	Картометрический метод	2,50	-
1212	370733,16	2267682,41	Картометрический метод	2,50	-
1213	370687,88	2267702,53	Картометрический метод	2,50	-
1214	370651,3	2267739,11	Картометрический метод	2,50	-
1215	370578,59	2267771,58	Картометрический метод	2,50	-
1216	370437,28	2267864,42	Картометрический метод	2,50	-
1217	370392,01	2267938,96	Картометрический метод	2,50	-
1218	370345,57	2268010,82	Картометрический метод	2,50	-
1219	370245,42	2268128,35	Картометрический метод	2,50	-
1220	370222,55	2268180,02	Картометрический метод	2,50	-
1221	370189,17	2268207,46	Картометрический метод	2,50	-
1222	370068,28	2268270,34	Картометрический метод	2,50	-
1223	369990,08	2268303,72	Картометрический метод	2,50	-
1224	369919,2	2268316,53	Картометрический метод	2,50	-
1225	369861,58	2268316,53	Картометрический метод	2,50	-
1226	369755,03	2268284,06	Картометрический метод	2,50	-
1227	369720,76	2268285,85	Картометрический метод	2,50	-
1228	369683,72	2268314,2	Картометрический метод	2,50	-
1229	369642,11	2268416,64	Картометрический метод	2,50	-
1230	369629,76	2268493,92	Картометрический метод	2,50	-
1231	369607,81	2268530,97	Картометрический метод	2,50	-
1232	369551,1	2268575,32	Картометрический метод	2,50	-
1233	369520,46	2268611,45	Картометрический метод	2,50	-
1234	369505,83	2268686,91	Картометрический метод	2,50	-
1235	369518,63	2268720,29	Картометрический метод	2,50	-

## Сведения о местоположении границ объекта

1236	369557,96	2268752,76	Картометрический метод	2,50	-
1237	369575,34	2268782,94	Картометрический метод	2,50	-
1238	369573,51	2268822,73	Картометрический метод	2,50	-
1239	369552,47	2268902,75	Картометрический метод	2,50	-
1240	369516,35	2268987,81	Картометрический метод	2,50	-
1241	369507,2	2269024,85	Картометрический метод	2,50	-
1242	369514,06	2269084,3	Картометрический метод	2,50	-
1243	369546,22	2269164,87	Картометрический метод	2,50	-
1244	369543,93	2269257,7	Картометрический метод	2,50	-
1245	369564,97	2269354,19	Картометрический метод	2,50	-
1246	369548,05	2269388,95	Картометрический метод	2,50	-
1247	369510,09	2269401,75	Картометрический метод	2,50	-
1248	369408,11	2269396,72	Картометрический метод	2,50	-
1249	369376,1	2269410,44	Картометрический метод	2,50	-
1250	369366,04	2269439,25	Картометрический метод	2,50	-
1251	369380,21	2269483,61	Картометрический метод	2,50	-
1252	369452,47	2269551,29	Картометрический метод	2,50	-
1253	369460,7	2269594,73	Картометрический метод	2,50	-
1254	369450,18	2269637,26	Картометрический метод	2,50	-
1255	369420,91	2269670,65	Картометрический метод	2,50	-
1256	369355,98	2269708,6	Картометрический метод	2,50	-
1257	369297,44	2269734,67	Картометрический метод	2,50	-
1258	369238,45	2269768,97	Картометрический метод	2,50	-
1259	369207,35	2269801,89	Картометрический метод	2,50	-
1260	369149,28	2269911,65	Картометрический метод	2,50	-
1261	369104	2269982,07	Картометрический метод	2,50	-
1262	369063,76	2270013,62	Картометрический метод	2,50	-
1263	369017,12	2270015,45	Картометрический метод	2,50	-
1264	368963,61	2269993,05	Картометрический метод	2,50	-
1265	368918,79	2269955,55	Картометрический метод	2,50	-
1266	368886,33	2269945,03	Картометрический метод	2,50	-
1267	368835,57	2269950,52	Картометрический метод	2,50	-
1268	368805,58	2269962,68	Картометрический метод	2,50	-
1269	368799,41	2269960	Картометрический метод	2,50	-
1270	368726,02	2269928,13	Картометрический метод	2,50	-
1271	368669,23	2269903,14	Картометрический метод	2,50	-
1272	368643,15	2269887,82	Картометрический метод	2,50	-
1273	368619,7	2269892,76	Картометрический метод	2,50	-
1274	368610,27	2269896,16	Картометрический метод	2,50	-
1275	368578,12	2269893,77	Картометрический метод	2,50	-
1276	368624,98	2269615,95	Картометрический метод	2,50	-
1277	368686,55	2269537,41	Картометрический метод	2,50	-
1278	368688,3	2269539,36	Картометрический метод	2,50	-
1279	368691,48	2269540,95	Картометрический метод	2,50	-
1280	368699,59	2269535,52	Картометрический метод	2,50	-
1281	368705,24	2269526,14	Картометрический метод	2,50	-
1282	368705,24	2269520,31	Картометрический метод	2,50	-
1283	368701,91	2269517,82	Картометрический метод	2,50	-
1284	368764,21	2269438,33	Картометрический метод	2,50	-
1285	368770,54	2269444,71	Картометрический метод	2,50	-
1286	368773,93	2269442,83	Картометрический метод	2,50	-

## Сведения о местоположении границ объекта

1287	368785,18	2269431,02	Картометрический метод	2,50	-
1288	368854,59	2269357,64	Картометрический метод	2,50	-
1289	368893,79	2269393,19	Картометрический метод	2,50	-
1290	368909,51	2269377,61	Картометрический метод	2,50	-
1291	368926,25	2269359,3	Картометрический метод	2,50	-
1292	368961,26	2269356,45	Картометрический метод	2,50	-
1293	368977,16	2269354,68	Картометрический метод	2,50	-
1294	368987,24	2269353,13	Картометрический метод	2,50	-
1295	369005,44	2269335,5	Картометрический метод	2,50	-
1296	369021,75	2269320,53	Картометрический метод	2,50	-
1297	369036,17	2269311,72	Картометрический метод	2,50	-
1298	369040,95	2269296,84	Картометрический метод	2,50	-
1299	369050,16	2269292,36	Картометрический метод	2,50	-
1300	369067,22	2269306,13	Картометрический метод	2,50	-
1301	369088,31	2269319,55	Картометрический метод	2,50	-
1302	369116,43	2269329,87	Картометрический метод	2,50	-
1303	369134,66	2269330,35	Картометрический метод	2,50	-
1304	369159,71	2269309,09	Картометрический метод	2,50	-
1305	369221,74	2269267,43	Картометрический метод	2,50	-
1306	369270,92	2269218,69	Картометрический метод	2,50	-
1307	369345,94	2269144,1	Картометрический метод	2,50	-
1308	369277,86	2269064,03	Картометрический метод	2,50	-
1309	369263,88	2269051,92	Картометрический метод	2,50	-
1310	369272,41	2269035,27	Картометрический метод	2,50	-
1311	369237,03	2268996,7	Картометрический метод	2,50	-
1312	369218,48	2268974,88	Картометрический метод	2,50	-
1313	369255,85	2268935,9	Картометрический метод	2,50	-
1314	369245,83	2268926,01	Картометрический метод	2,50	-
1315	369246,38	2268925,4	Картометрический метод	2,50	-
1316	369262,54	2268906,07	Картометрический метод	2,50	-
1317	369263,14	2268905,28	Картометрический метод	2,50	-
1318	369281,13	2268878,82	Картометрический метод	2,50	-
1319	369281,53	2268878,2	Картометрический метод	2,50	-
1320	369281,93	2268877,41	Картометрический метод	2,50	-
1321	369288,81	2268862,59	Картометрический метод	2,50	-
1322	369288,94	2268854,44	Картометрический метод	2,50	-
1323	369284,17	2268843,33	Картометрический метод	2,50	-
1324	369282,17	2268840,32	Картометрический метод	2,50	-
1325	369278,53	2268836,55	Картометрический метод	2,50	-
1326	369277,39	2268831,81	Картометрический метод	2,50	-
1327	369273,76	2268822,55	Картометрический метод	2,50	-
1328	369278,39	2268813,62	Картометрический метод	2,50	-
1329	369283,35	2268812,96	Картометрический метод	2,50	-
1330	369292,61	2268814,95	Картометрический метод	2,50	-
1331	369302,2	2268814,95	Картометрический метод	2,50	-
1332	369306,17	2268807,67	Картометрический метод	2,50	-
1333	369300,21	2268802,38	Картометрический метод	2,50	-
1334	369293,6	2268798,08	Картометрический метод	2,50	-
1335	369278,06	2268790,47	Картометрический метод	2,50	-
1336	369267,14	2268789,48	Картометрический метод	2,50	-
1337	369256,89	2268796,43	Картометрический метод	2,50	-

## Сведения о местоположении границ объекта

1338	369254,24	2268803,37	Картометрический метод	2,50	-
1339	369253,96	2268810,12	Картометрический метод	2,50	-
1340	369243,41	2268798,42	Картометрический метод	2,50	-
1341	369235,84	2268789,17	Картометрический метод	2,50	-
1342	369235,01	2268782,79	Картометрический метод	2,50	-
1343	369241,23	2268769,95	Картометрический метод	2,50	-
1344	369249,64	2268758,73	Картометрический метод	2,50	-
1345	369265,66	2268743,82	Картометрический метод	2,50	-
1346	369265,89	2268743,59	Картометрический метод	2,50	-
1347	369395,54	2268614,6	Картометрический метод	2,50	-
1348	369396,15	2268613,94	Картометрический метод	2,50	-
1349	369396,98	2268612,8	Картометрический метод	2,50	-
1350	369415,5	2268583,03	Картометрический метод	2,50	-
1351	369416,69	2268580,26	Картометрический метод	2,50	-
1352	369421,32	2268562,4	Картометрический метод	2,50	-
1353	369421,49	2268561,62	Картометрический метод	2,50	-
1354	369421,64	2268560,05	Картометрический метод	2,50	-
1355	369421,97	2268539,46	Картометрический метод	2,50	-
1356	369420,23	2268533,75	Картометрический метод	2,50	-
1357	369405,35	2268511,92	Картометрический метод	2,50	-
1358	369404,81	2268511,21	Картометрический метод	2,50	-
1359	369277,12	2268355,72	Картометрический метод	2,50	-
1360	369276,77	2268355,32	Картометрический метод	2,50	-
1361	369224,62	2268298,88	Картометрический метод	2,50	-
1362	369072,79	2268123,95	Картометрический метод	2,50	-
1363	368945,4	2267957,29	Картометрический метод	2,50	-
1364	368899,96	2267894,39	Картометрический метод	2,50	-
1365	368706,65	2267601,95	Картометрический метод	2,50	-
1366	368530,92	2267325,6	Картометрический метод	2,50	-
1367	368467,32	2267220,64	Картометрический метод	2,50	-
1368	368690,04	2267085,39	Картометрический метод	2,50	-
1369	368690,63	2267085,01	Картометрический метод	2,50	-
1370	368989,22	2266876,45	Картометрический метод	2,50	-
1371	369255,34	2266700,04	Картометрический метод	2,50	-
1372	369521,39	2266532,24	Картометрический метод	2,50	-
1373	369521,85	2266531,93	Картометрический метод	2,50	-
1374	369732,29	2266383,9	Картометрический метод	2,50	-
1375	369818,85	2266326,62	Картометрический метод	2,50	-
1376	370382,46	2267181,71	Картометрический метод	2,50	-
1377	370414,27	2267249,85	Картометрический метод	2,50	-
1378	370416,23	2267330,2	Картометрический метод	2,50	-
1379	370416,31	2267330,98	Картометрический метод	2,50	-
1380	370423,72	2267369,65	Картометрический метод	2,50	-
1381	370425,41	2267372,53	Картометрический метод	2,50	-
1382	370447,54	2267391,2	Картометрический метод	2,50	-
1383	370454,4	2267390,79	Картометрический метод	2,50	-
1384	370484,62	2267419,17	Картометрический метод	2,50	-
1385	370502,81	2267434,17	Картометрический метод	2,50	-
1386	370521,25	2267448,83	Картометрический метод	2,50	-
1387	370537,26	2267461,55	Картометрический метод	2,50	-
1388	370561,08	2267480,49	Картометрический метод	2,50	-

## Сведения о местоположении границ объекта

1389	370586,04	2267491,71	Картометрический метод	2,50	-
1390	370607,96	2267499,74	Картометрический метод	2,50	-
1391	370651,96	2267559,49	Картометрический метод	2,50	-
1392	370676,65	2267580,56	Картометрический метод	2,50	-
1393	370717,23	2267610,66	Картометрический метод	2,50	-
1394	370719,13	2267612,07	Картометрический метод	2,50	-
1395	370727,16	2267602,83	Картометрический метод	2,50	-
1396	370766,32	2267557,79	Картометрический метод	2,50	-
1397	370801,04	2267517,85	Картометрический метод	2,50	-
1398	370826,82	2267512,84	Картометрический метод	2,50	-
1399	370891,19	2267508,56	Картометрический метод	2,50	-
1400	370901,66	2267507,71	Картометрический метод	2,50	-
1401	370920,99	2267502,96	Картометрический метод	2,50	-
1402	370936,83	2267495,37	Картометрический метод	2,50	-
1403	370949,05	2267483,06	Картометрический метод	2,50	-
1404	370936,02	2267458,39	Картометрический метод	2,50	-
1405	370909,41	2267426,14	Картометрический метод	2,50	-
1406	370892,53	2267405,37	Картометрический метод	2,50	-
1407	370886,54	2267408,55	Картометрический метод	2,50	-
1408	370857,21	2267426,26	Картометрический метод	2,50	-
1409	370851,88	2267429,06	Картометрический метод	2,50	-
1410	370844,61	2267435,69	Картометрический метод	2,50	-
1411	370826,07	2267424,02	Картометрический метод	2,50	-
1412	370811,83	2267416,71	Картометрический метод	2,50	-
1413	370791,01	2267410,58	Картометрический метод	2,50	-
1414	370766,83	2267407,94	Картометрический метод	2,50	-
1415	370752,81	2267406,83	Картометрический метод	2,50	-
1416	370712,61	2267363,68	Картометрический метод	2,50	-
1417	370672,84	2267322,74	Картометрический метод	2,50	-
1418	370607,02	2267257,6	Картометрический метод	2,50	-
1419	370589,34	2267240,09	Картометрический метод	2,50	-
1420	370563,97	2267256,49	Картометрический метод	2,50	-
1421	370541,52	2267281,15	Картометрический метод	2,50	-
1422	370502,25	2267324,79	Картометрический метод	2,50	-
1423	370483,87	2267345,52	Картометрический метод	2,50	-
1424	370470,01	2267361,39	Картометрический метод	2,50	-
1425	370457,01	2267377,56	Картометрический метод	2,50	-
1426	370453,47	2267383,12	Картометрический метод	2,50	-
1427	370433,21	2267366,03	Картометрический метод	2,50	-
1428	370426,22	2267329,54	Картометрический метод	2,50	-
1429	370424,24	2267248,57	Картометрический метод	2,50	-
1430	370423,78	2267246,57	Картометрический метод	2,50	-
1431	370391,36	2267177,15	Картометрический метод	2,50	-
1432	370391,16	2267176,76	Картометрический метод	2,50	-
1433	370391,01	2267176,51	Картометрический метод	2,50	-
1434	369827,19	2266321,1	Картометрический метод	2,50	-
1435	370018,52	2266194,49	Картометрический метод	2,50	-
1436	370326,61	2265989,95	Картометрический метод	2,50	-
1437	370679,37	2265755,52	Картометрический метод	2,50	-
1438	370959,53	2265568,99	Картометрический метод	2,50	-
1439	371237,96	2265385,51	Картометрический метод	2,50	-

## Сведения о местоположении границ объекта

1440	371297,05	2265352,54	Картометрический метод	2,50	-
1441	371370,8	2265328,12	Картометрический метод	2,50	-
1442	371403,93	2265318,55	Картометрический метод	2,50	-
1443	371404,63	2265318,32	Картометрический метод	2,50	-
1444	371406,24	2265317,58	Картометрический метод	2,50	-
1445	371422,68	2265308,4	Картометрический метод	2,50	-
1446	371427,14	2265303,62	Картометрический метод	2,50	-
1447	371428,43	2265300,96	Картометрический метод	2,50	-
1448	371431,48	2265302,66	Картометрический метод	2,50	-
1449	371432,05	2265303,02	Картометрический метод	2,50	-
1450	371433,63	2265304,69	Картометрический метод	2,50	-
1451	371439,87	2265317	Картометрический метод	2,50	-
1452	371442,09	2265343,64	Картометрический метод	2,50	-
1453	371469,57	2265357,24	Картометрический метод	2,50	-
1454	371507,04	2265356,71	Картометрический метод	2,50	-
1455	371580,04	2265353,63	Картометрический метод	2,50	-
1456	371640,85	2265351,49	Картометрический метод	2,50	-
1457	371670,39	2265350,5	Картометрический метод	2,50	-
1458	371675,19	2265329,27	Картометрический метод	2,50	-
1459	371710,08	2265314,13	Картометрический метод	2,50	-
1460	371726,59	2265299,21	Картометрический метод	2,50	-
1461	371751,85	2265294,57	Картометрический метод	2,50	-
1462	371768,14	2265304,36	Картометрический метод	2,50	-
1463	371797,55	2265298,65	Картометрический метод	2,50	-
1464	371825,34	2265296,13	Картометрический метод	2,50	-
1465	371859,34	2265298,18	Картометрический метод	2,50	-
1466	371892,8	2265287,92	Картометрический метод	2,50	-
1467	371918,4	2265268,79	Картометрический метод	2,50	-
1468	371934,39	2265245,34	Картометрический метод	2,50	-
1469	371945,89	2265228,48	Картометрический метод	2,50	-
1470	371953,37	2265221,47	Картометрический метод	2,50	-
1471	371968,02	2265207,74	Картометрический метод	2,50	-
1472	371980,47	2265196,06	Картометрический метод	2,50	-
1473	371995,3	2265182,16	Картометрический метод	2,50	-
1474	371991,16	2265133,23	Картометрический метод	2,50	-
1475	371988,13	2265097,51	Картометрический метод	2,50	-
1476	372104,91	2265067,51	Картометрический метод	2,50	-
1477	372133,97	2265060,05	Картометрический метод	2,50	-
1478	372143,81	2265058,31	Картометрический метод	2,50	-
1479	372143,81	2265058,54	Картометрический метод	2,50	-
1480	372145,4	2265080,45	Картометрический метод	2,50	-
1481	372146,67	2265093,47	Картометрический метод	2,50	-
1482	372147,31	2265102,2	Картометрический метод	2,50	-
1483	372146,99	2265118,58	Картометрический метод	2,50	-
1484	372141,7	2265141,86	Картометрический метод	2,50	-
1485	372137,73	2265166,47	Картометрический метод	2,50	-
1486	372133,23	2265184,46	Картометрический метод	2,50	-
1487	372130,85	2265204,83	Картометрический метод	2,50	-
1488	372131,38	2265241,61	Картометрический метод	2,50	-
1489	372130,05	2265272,3	Картометрический метод	2,50	-
1490	372129	2265296,11	Картометрический метод	2,50	-

## Сведения о местоположении границ объекта

1491	372129,52	2265314,37	Картометрический метод	2,50	-
1492	372134,82	2265333,68	Картометрический метод	2,50	-
1493	372141,43	2265356,7	Картометрический метод	2,50	-
1494	372151,75	2265389,77	Картометрический метод	2,50	-
1495	372159,42	2265413,06	Картометрический метод	2,50	-
1496	372169,21	2265438,72	Картометрический метод	2,50	-
1497	372175,3	2265454,07	Картометрический метод	2,50	-
1498	372180,88	2265469,17	Картометрический метод	2,50	-
1499	372189,85	2265480,26	Картометрический метод	2,50	-
1500	372203,61	2265497,72	Картометрический метод	2,50	-
1501	372221,87	2265515,19	Картометрический метод	2,50	-
1502	372236,95	2265523,92	Картометрический метод	2,50	-
1503	372249,38	2265527,89	Картометрический метод	2,50	-
1504	372264,99	2265528,68	Картометрический метод	2,50	-
1505	372278,75	2265527,89	Картометрический метод	2,50	-
1506	372295,68	2265529,21	Картометрический метод	2,50	-
1507	372310,5	2265533,44	Картометрический метод	2,50	-
1508	372324,79	2265537,94	Картометрический метод	2,50	-
1509	372335,9	2265545,09	Картометрический метод	2,50	-
1510	372349,66	2265554,87	Картометрический метод	2,50	-
1511	372360,77	2265567,31	Картометрический метод	2,50	-
1512	372369,5	2265581,86	Картометрический метод	2,50	-
1513	372378,23	2265593,5	Картометрический метод	2,50	-
1514	372386,7	2265599,32	Картометрический метод	2,50	-
1515	372399,4	2265603,82	Картометрический метод	2,50	-
1516	372411,04	2265604,88	Картометрический метод	2,50	-
1517	372425,33	2265600,91	Картометрический метод	2,50	-
1518	372439,88	2265598	Картометрический метод	2,50	-
1519	372451,79	2265597,74	Картометрический метод	2,50	-
1520	372468,99	2265602,5	Картометрический метод	2,50	-
1521	372480,63	2265610,44	Картометрический метод	2,50	-
1522	372490,15	2265624,72	Картометрический метод	2,50	-
1523	372491,48	2265641,13	Картометрический метод	2,50	-
1524	372492,53	2265658,06	Картометрический метод	2,50	-
1525	372492,8	2265671,29	Картометрический метод	2,50	-
1526	372494,65	2265686,11	Картометрический метод	2,50	-
1527	372495,18	2265700,66	Картометрический метод	2,50	-
1528	372502,06	2265713,1	Картометрический метод	2,50	-
1529	372513,97	2265720,5	Картометрический метод	2,50	-
1530	372525,87	2265723,68	Картометрический метод	2,50	-
1531	372536,98	2265725	Картометрический метод	2,50	-
1532	372555,77	2265726,33	Картометрический метод	2,50	-
1533	372568,2	2265724,47	Картометрический метод	2,50	-
1534	372592,28	2265721,3	Картометрический метод	2,50	-
1535	372609,22	2265717,86	Картометрический метод	2,50	-
1536	372625,35	2265713,1	Картометрический метод	2,50	-
1537	372633,56	2265708,33	Картометрический метод	2,50	-
1538	372643,31	2265704,12	Картометрический метод	2,50	-
1539	372640,96	2265699,32	Картометрический метод	2,50	-
1540	372629,59	2265701,45	Картометрический метод	2,50	-
1541	372616,09	2265705,95	Картометрический метод	2,50	-

## Сведения о местоположении границ объекта

1542	372597,57	2265707,01	Картометрический метод	2,50	-
1543	372579,85	2265708,07	Картометрический метод	2,50	-
1544	372564,24	2265712,57	Картометрический метод	2,50	-
1545	372551,27	2265716,01	Картометрический метод	2,50	-
1546	372534,6	2265716,8	Картометрический метод	2,50	-
1547	372521,37	2265714,42	Картометрический метод	2,50	-
1548	372511,32	2265710,02	Картометрический метод	2,50	-
1549	372505,37	2265701,02	Картометрический метод	2,50	-
1550	372502,72	2265690,04	Картометрический метод	2,50	-
1551	372500,74	2265678,14	Картометрический метод	2,50	-
1552	372499,94	2265664,78	Картометрический метод	2,50	-
1553	372499,94	2265646,79	Картометрический метод	2,50	-
1554	372501,79	2265634,75	Картометрический метод	2,50	-
1555	372500,74	2265629,98	Картометрический метод	2,50	-
1556	372496,11	2265617,68	Картометрический метод	2,50	-
1557	372486,84	2265603,52	Картометрический метод	2,50	-
1558	372471,37	2265594,66	Картометрический метод	2,50	-
1559	372459,59	2265590,69	Картометрический метод	2,50	-
1560	372443,19	2265586,33	Картометрический метод	2,50	-
1561	372433,53	2265584,08	Картометрический метод	2,50	-
1562	372423,48	2265587,52	Картометрический метод	2,50	-
1563	372412,89	2265592,81	Картометрический метод	2,50	-
1564	372405,62	2265594,79	Картометрический метод	2,50	-
1565	372397,02	2265593,6	Картометрический метод	2,50	-
1566	372389,21	2265588,97	Картометрический метод	2,50	-
1567	372379,42	2265576,8	Картометрический метод	2,50	-
1568	372372,68	2265568,07	Картометрический метод	2,50	-
1569	372362,23	2265555,37	Картометрический метод	2,50	-
1570	372343,31	2265539,36	Картометрический метод	2,50	-
1571	372326,37	2265528,38	Картометрический метод	2,50	-
1572	372309,97	2265522,03	Картометрический метод	2,50	-
1573	372299,12	2265519,12	Картометрический метод	2,50	-
1574	372284,97	2265519,12	Картометрический метод	2,50	-
1575	372267,5	2265518,73	Картометрический метод	2,50	-
1576	372253,48	2265516,35	Картометрический метод	2,50	-
1577	372238	2265514,23	Картометрический метод	2,50	-
1578	372231,52	2265510,52	Картометрический метод	2,50	-
1579	372223,85	2265505,5	Картометрический метод	2,50	-
1580	372216,84	2265499,41	Картометрический метод	2,50	-
1581	372205,59	2265489,36	Картометрический метод	2,50	-
1582	372197,26	2265478,24	Картометрический метод	2,50	-
1583	372191,17	2265468,46	Картометрический метод	2,50	-
1584	372185,75	2265453,77	Картометрический метод	2,50	-
1585	372167,89	2265412,1	Картометрический метод	2,50	-
1586	372158,23	2265386,04	Картометрический метод	2,50	-
1587	372151,62	2265359,58	Картометрический метод	2,50	-
1588	372144,87	2265328,62	Картометрический метод	2,50	-
1589	372139,18	2265301,11	Картометрический метод	2,50	-
1590	372138,65	2265274,91	Картометрический метод	2,50	-
1591	372140,24	2265255,73	Картометрический метод	2,50	-
1592	372142,62	2265227,68	Картометрический метод	2,50	-

## Сведения о местоположении границ объекта

1593	372144,08	2265206,91	Картометрический метод	2,50	-
1594	372146,06	2265183,76	Картометрический метод	2,50	-
1595	372147,52	2265162,46	Картометрический метод	2,50	-
1596	372150,96	2265144,6	Картометрический метод	2,50	-
1597	372153,07	2265126,08	Картометрический метод	2,50	-
1598	372155,06	2265110,08	Картометрический метод	2,50	-
1599	372154,53	2265088,65	Картометрический метод	2,50	-
1600	372153,87	2265075,15	Картометрический метод	2,50	-
1601	372154,1	2265056,48	Картометрический метод	2,50	-
1602	372156,71	2265056,02	Картометрический метод	2,50	-
1603	372171,95	2265051,37	Картометрический метод	2,50	-
1604	372259,91	2265028,94	Картометрический метод	2,50	-
1605	372322,99	2265012,85	Картометрический метод	2,50	-
1606	372418,8	2264988,42	Картометрический метод	2,50	-
1607	372386,14	2265000,17	Картометрический метод	2,50	-
1608	372400,46	2265032,17	Картометрический метод	2,50	-
1609	372406,92	2265042,94	Картометрический метод	2,50	-
1610	372400,03	2265047,09	Картометрический метод	2,50	-
1611	372410,72	2265064,69	Картометрический метод	2,50	-
1612	372417,14	2265075,26	Картометрический метод	2,50	-
1613	372442,91	2265059,69	Картометрический метод	2,50	-
1614	372452,08	2265054,15	Картометрический метод	2,50	-
1615	372428,35	2265015,74	Картометрический метод	2,50	-
1616	372418,8	2264988,42	Картометрический метод	2,50	-
1617	372420,01	2264990,63	Картометрический метод	2,50	-
1618	372431,81	2265012,1	Картометрический метод	2,50	-
1619	372448,45	2265042,38	Картометрический метод	2,50	-
1620	372459,96	2265063,33	Картометрический метод	2,50	-
1621	372493,35	2265124,09	Картометрический метод	2,50	-
1622	372505,57	2265146,32	Картометрический метод	2,50	-
1623	372517,36	2265138,64	Картометрический метод	2,50	-
1624	372522,74	2265135,74	Картометрический метод	2,50	-
1625	372528,58	2265132,82	Картометрический метод	2,50	-
1626	372538,92	2265132,84	Картометрический метод	2,50	-
1627	372546,68	2265137,55	Картометрический метод	2,50	-
1628	372549,28	2265140,12	Картометрический метод	2,50	-
1629	372561,75	2265153,08	Картометрический метод	2,50	-
1630	372574,33	2265166,15	Картометрический метод	2,50	-
1631	372578,65	2265169,95	Картометрический метод	2,50	-
1632	372596,37	2265170,54	Картометрический метод	2,50	-
1633	372610,65	2265159,92	Картометрический метод	2,50	-
1634	372616,22	2265155,67	Картометрический метод	2,50	-
1635	372624,2	2265149,58	Картометрический метод	2,50	-
1636	372627,35	2265147,18	Картометрический метод	2,50	-
1637	372634,6	2265116,57	Картометрический метод	2,50	-
1638	372670,13	2265184,73	Картометрический метод	2,50	-
1639	372674,96	2265193,61	Картометрический метод	2,50	-
1640	372687,6	2265217	Картометрический метод	2,50	-
1641	372830	2265155,42	Картометрический метод	2,50	-
1642	372818,38	2265127,12	Картометрический метод	2,50	-
1643	372854,69	2265110,75	Картометрический метод	2,50	-

## Сведения о местоположении границ объекта

1644	372820,9	2265034,56	Картометрический метод	2,50	-
1073	372870,39	2265009,1	Картометрический метод	2,50	-
1645	372730,73	2265222,92	Картометрический метод	2,50	-
1646	372745,11	2265250,81	Картометрический метод	2,50	-
1647	372750,41	2265261,09	Картометрический метод	2,50	-
1648	372737,18	2265267,94	Картометрический метод	2,50	-
1649	372735,01	2265263,73	Картометрический метод	2,50	-
1650	372717,5	2265229,77	Картометрический метод	2,50	-
1645	372730,73	2265222,92	Картометрический метод	2,50	-
1651	372635,06	2265168,89	Картометрический метод	2,50	-
1652	372643,28	2265182,04	Картометрический метод	2,50	-
1653	372629,33	2265190,57	Картометрический метод	2,50	-
1654	372621,38	2265177,64	Картометрический метод	2,50	-
1655	372621,38	2265177,04	Картометрический метод	2,50	-
1651	372635,06	2265168,89	Картометрический метод	2,50	-
1656	369363,11	2269124,85	Картометрический метод	2,50	-
1657	369377,13	2269147,07	Картометрический метод	2,50	-
1658	369384,8	2269158,45	Картометрический метод	2,50	-
1659	369387,45	2269168,24	Картометрический метод	2,50	-
1660	369386,12	2269182,79	Картометрический метод	2,50	-
1661	369381,63	2269212,96	Картометрический метод	2,50	-
1662	369374,75	2269228,3	Картометрический метод	2,50	-
1663	369362,31	2269237,83	Картометрический метод	2,50	-
1664	369350,14	2269241	Картометрический метод	2,50	-
1665	369340,62	2269241,53	Картометрический метод	2,50	-
1666	369336,91	2269235,45	Картометрический метод	2,50	-
1667	369337,44	2269223,54	Картометрический метод	2,50	-
1668	369346,7	2269195,76	Картометрический метод	2,50	-
1669	369353,05	2269174,86	Картометрический метод	2,50	-
1670	369356,76	2269155,54	Картометрический метод	2,50	-
1671	369351,2	2269142,84	Картометрический метод	2,50	-
1672	369339,03	2269127,5	Картометрический метод	2,50	-
1673	369327,16	2269118,66	Картометрический метод	2,50	-
1674	369317,6	2269101,83	Картометрический метод	2,50	-
1675	369317,33	2269091,25	Картометрический метод	2,50	-
1676	369329,5	2269090,72	Картометрический метод	2,50	-
1677	369340,35	2269105,27	Картометрический метод	2,50	-
1678	369350,14	2269114	Картометрический метод	2,50	-
1656	369363,11	2269124,85	Картометрический метод	2,50	-
1679	369185,36	2268104,99	Картометрический метод	2,50	-
1680	369194,62	2268136,74	Картометрический метод	2,50	-
1681	369186,02	2268154,6	Картометрический метод	2,50	-
1682	369163,53	2268165,18	Картометрический метод	2,50	-
1683	369148,98	2268163,86	Картометрический метод	2,50	-
1684	369130,46	2268147,32	Картометрический метод	2,50	-
1685	369125,17	2268127,48	Картометрический метод	2,50	-
1686	369131,12	2268112,93	Картометрический метод	2,50	-
1687	369141,7	2268103	Картометрический метод	2,50	-

## Сведения о местоположении границ объекта

1688	369156,92	2268099,04	Картометрический метод	2,50	-
1689	369172,79	2268100,36	Картометрический метод	2,50	-
1679	369185,36	2268104,99	Картометрический метод	2,50	-
1690	369635,99	2267948,08	Картометрический метод	2,50	-
1691	369648,69	2267971,89	Картометрический метод	2,50	-
1692	369649,22	2267986,18	Картометрический метод	2,50	-
1693	369633,87	2268017,4	Картометрический метод	2,50	-
1694	369615,35	2268041,74	Картометрический метод	2,50	-
1695	369597,36	2268064,49	Картометрический метод	2,50	-
1696	369579,9	2268079,31	Картометрический метод	2,50	-
1697	369568,26	2268076,14	Картометрический метод	2,50	-
1698	369565,61	2268066,61	Картометрический метод	2,50	-
1699	369573,02	2268043,86	Картометрический метод	2,50	-
1700	369590,48	2268015,28	Картометрический метод	2,50	-
1701	369601,59	2268004,17	Картометрический метод	2,50	-
1702	369605,3	2267992,53	Картометрический метод	2,50	-
1703	369607,94	2267981,41	Картометрический метод	2,50	-
1704	369601,06	2267969,24	Картометрический метод	2,50	-
1705	369583,07	2267959,72	Картометрический метод	2,50	-
1706	369569,31	2267948,61	Картометрический метод	2,50	-
1707	369560,85	2267938,55	Картометрический метод	2,50	-
1708	369554,5	2267923,74	Картометрический метод	2,50	-
1709	369547,09	2267898,34	Картометрический метод	2,50	-
1710	369536,51	2267884,58	Картометрический метод	2,50	-
1711	369520,1	2267878,23	Картометрический метод	2,50	-
1712	369507,4	2267873,99	Картометрический метод	2,50	-
1713	369493,64	2267878,76	Картометрический метод	2,50	-
1714	369480,41	2267891,99	Картометрический метод	2,50	-
1715	369470,36	2267918,97	Картометрический метод	2,50	-
1716	369460,83	2267946,49	Картометрический метод	2,50	-
1717	369451,84	2267980,36	Картометрический метод	2,50	-
1718	369442,84	2268008,93	Картометрический метод	2,50	-
1719	369432,79	2268031,16	Картометрический метод	2,50	-
1720	369425,91	2268056,03	Картометрический метод	2,50	-
1721	369415,86	2268069,79	Картометрический метод	2,50	-
1722	369402,63	2268072,43	Картометрический метод	2,50	-
1723	369383,05	2268061,32	Картометрический метод	2,50	-
1724	369369,82	2268048,09	Картометрический метод	2,50	-
1725	369366,11	2268036,45	Картометрический метод	2,50	-
1726	369369,82	2268008,93	Картометрический метод	2,50	-
1727	369385,69	2267968,19	Картометрический метод	2,50	-
1728	369408,45	2267923,21	Картометрический метод	2,50	-
1729	369425,38	2267885,64	Картометрический метод	2,50	-
1730	369451,84	2267854,94	Картометрический метод	2,50	-
1731	369466,66	2267839,6	Картометрический метод	2,50	-
1732	369489,94	2267830,6	Картометрический метод	2,50	-
1733	369510,05	2267827,96	Картометрический метод	2,50	-
1734	369530,16	2267836,42	Картометрический метод	2,50	-
1735	369558,73	2267861,82	Картометрический метод	2,50	-
1736	369596,83	2267902,57	Картометрический метод	2,50	-

## Сведения о местоположении границ объекта

1690	369635,99	2267948,08	Картометрический метод	2,50	-
1737	369881,32	2267109,02	Картометрический метод	2,50	-
1738	369890,85	2267119,73	Картометрический метод	2,50	-
1739	369902,75	2267139,97	Картометрический метод	2,50	-
1740	369911,09	2267152,28	Картометрический метод	2,50	-
1741	369906,33	2267163,39	Картометрический метод	2,50	-
1742	369892,83	2267174,9	Картометрический метод	2,50	-
1743	369871,8	2267179,26	Картометрический метод	2,50	-
1744	369861,08	2267179,26	Картометрический метод	2,50	-
1745	369847,98	2267175,69	Картометрический метод	2,50	-
1746	369837,27	2267165,77	Картометрический метод	2,50	-
1747	369829,73	2267156,64	Картометрический метод	2,50	-
1748	369827,35	2267148,71	Картометрический метод	2,50	-
1749	369831,71	2267134,02	Картометрический метод	2,50	-
1750	369846,79	2267118,54	Картометрический метод	2,50	-
1751	369853,94	2267111	Картометрический метод	2,50	-
1752	369866,24	2267106,64	Картометрический метод	2,50	-
1737	369881,32	2267109,02	Картометрический метод	2,50	-
1753	371239,77	2265908,94	Картометрический метод	2,50	-
1754	371252,34	2265930,1	Картометрический метод	2,50	-
1755	371253,67	2265937,38	Картометрический метод	2,50	-
1756	371241,1	2265953,25	Картометрический метод	2,50	-
1757	371225,22	2265964,5	Картометрический метод	2,50	-
1758	371204,06	2265958,55	Картометрический метод	2,50	-
1759	371187,52	2265942,01	Картометрический метод	2,50	-
1760	371193,47	2265922,16	Картометрический метод	2,50	-
1761	371207,36	2265912,24	Картометрический метод	2,50	-
1762	371225,22	2265906,29	Картометрический метод	2,50	-
1753	371239,77	2265908,94	Картометрический метод	2,50	-
1763	371182,21	2266584,37	Картометрический метод	2,50	-
1764	371282,44	2266749,3	Картометрический метод	2,50	-
1765	371113,24	2266852,13	Картометрический метод	2,50	-
1766	371013,01	2266687,19	Картометрический метод	2,50	-
1767	371019,1	2266683,49	Картометрический метод	2,50	-
1763	371182,21	2266584,37	Картометрический метод	2,50	-
1768	371527,05	2266151,78	Картометрический метод	2,50	-
1769	371539,51	2266171,23	Картометрический метод	2,50	-
1770	371546,28	2266181,78	Картометрический метод	2,50	-
1771	371550	2266187,6	Картометрический метод	2,50	-
1772	371546,62	2266212,33	Картометрический метод	2,50	-
1773	371540,16	2266259,24	Картометрический метод	2,50	-
1774	371531,43	2266265,08	Картометрический метод	2,50	-
1775	371495,07	2266334,57	Картометрический метод	2,50	-
1776	371361,46	2266424,96	Картометрический метод	2,50	-
1777	371359,08	2266420,9	Картометрический метод	2,50	-
1778	371339,78	2266388,01	Картометрический метод	2,50	-
1779	371288,79	2266301,09	Картометрический метод	2,50	-
1780	371293,09	2266298,19	Картометрический метод	2,50	-

## Сведения о местоположении границ объекта

1781	371314	2266284	Картометрический метод	2,50	-
1782	371303,59	2266267,53	Картометрический метод	2,50	-
1783	371304,15	2266267,05	Картометрический метод	2,50	-
1784	371278,3	2266227,53	Картометрический метод	2,50	-
1785	371277,9	2266226,9	Картометрический метод	2,50	-
1786	371427	2266127,3	Картометрический метод	2,50	-
1787	371467,8	2266190,2	Картометрический метод	2,50	-
1788	371467,82	2266190,19	Картометрический метод	2,50	-
1789	371489,11	2266176,4	Картометрический метод	2,50	-
1768	371527,05	2266151,78	Картометрический метод	2,50	-
1790	371904,39	2265317,36	Картометрический метод	2,50	-
1791	371907,71	2265318,69	Картометрический метод	2,50	-
1792	371908,1	2265325,04	Картометрический метод	2,50	-
1793	371907,44	2265334,83	Картометрический метод	2,50	-
1794	371906,91	2265342,11	Картометрический метод	2,50	-
1795	371908,24	2265349,65	Картометрический метод	2,50	-
1796	371908,76	2265351,24	Картометрический метод	2,50	-
1797	371910,48	2265357,45	Картометрический метод	2,50	-
1798	371911,33	2265363	Картометрический метод	2,50	-
1799	371905,72	2265360,76	Картометрический метод	2,50	-
1800	371902,28	2265354,81	Картометрический метод	2,50	-
1801	371898,97	2265348,99	Картометрический метод	2,50	-
1802	371896,46	2265342,77	Картометрический метод	2,50	-
1803	371894,74	2265336,68	Картометрический метод	2,50	-
1804	371895,14	2265333,38	Картометрический метод	2,50	-
1805	371897,92	2265325,04	Картометрический метод	2,50	-
1790	371904,39	2265317,36	Картометрический метод	2,50	-
1806	371883,88	2265699,78	Картометрический метод	2,50	-
1807	371999,97	2265871,78	Картометрический метод	2,50	-
1808	371900,2	2265936,43	Картометрический метод	2,50	-
1809	371877,69	2265950,45	Картометрический метод	2,50	-
1810	371893,63	2265973,54	Картометрический метод	2,50	-
1811	371873,05	2265987,71	Картометрический метод	2,50	-
1812	371811,73	2265898,66	Картометрический метод	2,50	-
1813	371805,27	2265889,75	Картометрический метод	2,50	-
1814	371801,56	2265884,27	Картометрический метод	2,50	-
1815	371796,53	2265886,24	Картометрический метод	2,50	-
1816	371772,14	2265850,95	Картометрический метод	2,50	-
1817	371806,24	2265828,38	Картометрический метод	2,50	-
1818	371770,29	2265775,68	Картометрический метод	2,50	-
1806	371883,88	2265699,78	Картометрический метод	2,50	-
1819	372378,44	2266153,26	Картометрический метод	2,50	-
1820	372416,18	2266199,91	Картометрический метод	2,50	-
1821	372369,53	2266237,64	Картометрический метод	2,50	-
1822	372331,79	2266191	Картометрический метод	2,50	-
1819	372378,44	2266153,26	Картометрический метод	2,50	-
1823	372538,68	2266406,55	Картометрический метод	2,50	-
1824	372575,04	2266454,28	Картометрический метод	2,50	-

## Сведения о местоположении границ объекта

1825	372527,31	2266490,64	Картометрический метод	2,50	-
1826	372491,3	2266443,37	Картометрический метод	2,50	-
1823	372538,68	2266406,55	Картометрический метод	2,50	-
ЗУ1(4)					
1827	373057,82	2259079,71	Картометрический метод	2,50	-
1828	373030,93	2259083,12	Картометрический метод	2,50	-
1829	373075,79	2259131,24	Картометрический метод	2,50	-
1830	373198,79	2259265,72	Картометрический метод	2,50	-
1831	373332,59	2259407,15	Картометрический метод	2,50	-
1832	373468,62	2259549,52	Картометрический метод	2,50	-
1833	373595,87	2259681,88	Картометрический метод	2,50	-
1834	373706,01	2259797,3	Картометрический метод	2,50	-
1835	373821,1	2259915,08	Картометрический метод	2,50	-
1836	373927,47	2260023,94	Картометрический метод	2,50	-
1837	374000,6	2260119,09	Картометрический метод	2,50	-
1838	374032,36	2260170,08	Картометрический метод	2,50	-
1839	374110,69	2260303,78	Картометрический метод	2,50	-
1840	374222,4	2260508,08	Картометрический метод	2,50	-
1841	374286,62	2260626,91	Картометрический метод	2,50	-
1842	374346,65	2260739,01	Картометрический метод	2,50	-
1843	374413,66	2260864,72	Картометрический метод	2,50	-
1844	374454,84	2260948,74	Картометрический метод	2,50	-
1845	374502,72	2261087,59	Картометрический метод	2,50	-
1846	374589,25	2261404,27	Картометрический метод	2,50	-
1847	374613,55	2261491,48	Картометрический метод	2,50	-
1848	374635,21	2261588,86	Картометрический метод	2,50	-
1849	374668,45	2261766	Картометрический метод	2,50	-
1850	374696,99	2261907,71	Картометрический метод	2,50	-
1851	374711,87	2261993,86	Картометрический метод	2,50	-
1852	374732,36	2262105,05	Картометрический метод	2,50	-
1853	374756,43	2262233,65	Картометрический метод	2,50	-
1854	374762,08	2262348,46	Картометрический метод	2,50	-
1855	374762,38	2262393,86	Картометрический метод	2,50	-
1856	374763,11	2262503,01	Картометрический метод	2,50	-
1857	374763,12	2262503,27	Картометрический метод	2,50	-
1858	374766,67	2262619,61	Картометрический метод	2,50	-
1859	374768,42	2262816,79	Картометрический метод	2,50	-
1860	374771,43	2262945,15	Картометрический метод	2,50	-
1861	374773,85	2263046,88	Картометрический метод	2,50	-
1862	374775,4	2263176,54	Картометрический метод	2,50	-
1863	374782,26	2263584,94	Картометрический метод	2,50	-
1864	374782,27	2263585,11	Картометрический метод	2,50	-
1865	374762,66	2263585,76	Картометрический метод	2,50	-
1866	374731,66	2263586,79	Картометрический метод	2,50	-
1867	374664	2263589,16	Картометрический метод	2,50	-
1868	374634,19	2263593,93	Картометрический метод	2,50	-
1869	374576,81	2263603,12	Картометрический метод	2,50	-
1870	374524,15	2263610,41	Картометрический метод	2,50	-
1871	374491,74	2263614,53	Картометрический метод	2,50	-
1872	374489,25	2263583,39	Картометрический метод	2,50	-
1873	374487,8	2263550,79	Картометрический метод	2,50	-

## Сведения о местоположении границ объекта

1874	374483,44	2263451,97	Картометрический метод	2,50	-
1875	374383,4	2263456,05	Картометрический метод	2,50	-
1876	374387,64	2263554,59	Картометрический метод	2,50	-
1877	374387,66	2263554,59	Картометрический метод	2,50	-
1878	374392,46	2263631,04	Картометрический метод	2,50	-
1879	374292,65	2263651,89	Картометрический метод	2,50	-
1880	374202,94	2263668,24	Картометрический метод	2,50	-
1881	374154,22	2263677,12	Картометрический метод	2,50	-
1882	374113,09	2263684,14	Картометрический метод	2,50	-
1883	374093,39	2263685,83	Картометрический метод	2,50	-
1884	374029,77	2263691,3	Картометрический метод	2,50	-
1885	373984,85	2263695,17	Картометрический метод	2,50	-
1886	373943,86	2263698,69	Картометрический метод	2,50	-
1887	373940,57	2263698,88	Картометрический метод	2,50	-
1888	373912,94	2263699,26	Картометрический метод	2,50	-
1889	373879,12	2263699,72	Картометрический метод	2,50	-
1890	373869,56	2263700,14	Картометрический метод	2,50	-
1891	373866,58	2263700,28	Картометрический метод	2,50	-
1892	373834,66	2263701,68	Картометрический метод	2,50	-
1893	373799,41	2263703,5	Картометрический метод	2,50	-
1894	373790,62	2263702,4	Картометрический метод	2,50	-
1895	373728,79	2263692,93	Картометрический метод	2,50	-
1896	373689,78	2263687,01	Картометрический метод	2,50	-
1897	373666,51	2263690,85	Картометрический метод	2,50	-
1898	373625,89	2263697,54	Картометрический метод	2,50	-
1899	373618,74	2263698,79	Картометрический метод	2,50	-
1900	373592,01	2263715,38	Картометрический метод	2,50	-
1901	373591,32	2263716,05	Картометрический метод	2,50	-
1902	373588,38	2263724,86	Картометрический метод	2,50	-
1903	373584,76	2263736,43	Картометрический метод	2,50	-
1904	373583,84	2263760,25	Картометрический метод	2,50	-
1905	373585,79	2263764,37	Картометрический метод	2,50	-
1906	373593,34	2263780,29	Картометрический метод	2,50	-
1907	373599	2263792,25	Картометрический метод	2,50	-
1908	373609,67	2263824,25	Картометрический метод	2,50	-
1909	373616,11	2263844	Картометрический метод	2,50	-
1910	373618,48	2263866,27	Картометрический метод	2,50	-
1911	373620,78	2263887,89	Картометрический метод	2,50	-
1912	373612,91	2263913,62	Картометрический метод	2,50	-
1913	373591,05	2263925,73	Картометрический метод	2,50	-
1914	373577,66	2263924,7	Картометрический метод	2,50	-
1915	373568,91	2263924,03	Картометрический метод	2,50	-
1916	373558,66	2263924,99	Картометрический метод	2,50	-
1917	373541,94	2263927,3	Картометрический метод	2,50	-
1918	373520,97	2263927,03	Картометрический метод	2,50	-
1919	373503,73	2263926,86	Картометрический метод	2,50	-
1920	373481,55	2263931,44	Картометрический метод	2,50	-
1921	373471,26	2263934,26	Картометрический метод	2,50	-
1922	373451,49	2263939,68	Картометрический метод	2,50	-
1923	373426,53	2263946,53	Картометрический метод	2,50	-
1924	373401,06	2263953,52	Картометрический метод	2,50	-

## Сведения о местоположении границ объекта

1925	373392,71	2263955,61	Картометрический метод	2,50	-
1926	373386,98	2263957,05	Картометрический метод	2,50	-
1927	373343,04	2263968,08	Картометрический метод	2,50	-
1928	373277,03	2263995,53	Картометрический метод	2,50	-
1929	373230,13	2264015,04	Картометрический метод	2,50	-
1930	373172,08	2264039,18	Картометрический метод	2,50	-
1931	373165,99	2264042,67	Картометрический метод	2,50	-
1932	373133,23	2264061,8	Картометрический метод	2,50	-
1933	373110,11	2264075,3	Картометрический метод	2,50	-
1934	373107,74	2264076,68	Картометрический метод	2,50	-
1935	373085,68	2264089,57	Картометрический метод	2,50	-
1936	373058,79	2264105,27	Картометрический метод	2,50	-
1937	373026,3	2264122,02	Картометрический метод	2,50	-
1938	372969,68	2264151,05	Картометрический метод	2,50	-
1939	372920,63	2264176,2	Картометрический метод	2,50	-
1940	372902,14	2264189,07	Картометрический метод	2,50	-
1941	372881,36	2264203,54	Картометрический метод	2,50	-
1942	372832,2	2264237,76	Картометрический метод	2,50	-
1943	372815,89	2264249,11	Картометрический метод	2,50	-
1944	372801,33	2264256,45	Картометрический метод	2,50	-
1945	372785,21	2264264,37	Картометрический метод	2,50	-
1946	372770,35	2264271,32	Картометрический метод	2,50	-
1947	372751,19	2264268,59	Картометрический метод	2,50	-
1948	372742,59	2264269,32	Картометрический метод	2,50	-
1949	372710,16	2264271,33	Картометрический метод	2,50	-
1950	372696,44	2264263,9	Картометрический метод	2,50	-
1951	372691,62	2264249,67	Картометрический метод	2,50	-
1952	372667,94	2264179,56	Картометрический метод	2,50	-
1953	372655,2	2264141,69	Картометрический метод	2,50	-
1954	372640,56	2264098,19	Картометрический метод	2,50	-
1955	372634,95	2264085,11	Картометрический метод	2,50	-
1956	372623,51	2264058,42	Картометрический метод	2,50	-
1957	372601,01	2264047,76	Картометрический метод	2,50	-
1958	372574,91	2264056,46	Картометрический метод	2,50	-
1959	372545,84	2264061,36	Картометрический метод	2,50	-
1960	372532,41	2264068,18	Картометрический метод	2,50	-
1961	372509,93	2264079,51	Картометрический метод	2,50	-
1962	372481,54	2264089,98	Картометрический метод	2,50	-
1963	372457,71	2264098,76	Картометрический метод	2,50	-
1964	372436,25	2264106,67	Картометрический метод	2,50	-
1965	372427,08	2264110,05	Картометрический метод	2,50	-
1966	372419,76	2264112,75	Картометрический метод	2,50	-
1967	372420,98	2264106,98	Картометрический метод	2,50	-
1968	372421,42	2264104,89	Картометрический метод	2,50	-
1969	372427,16	2264077,72	Картометрический метод	2,50	-
1970	372430,58	2264061,54	Картометрический метод	2,50	-
1971	372432,87	2264050,7	Картометрический метод	2,50	-
1972	372437,33	2264029,56	Картометрический метод	2,50	-
1973	372443,58	2263980,67	Картометрический метод	2,50	-
1974	372442,51	2263960,62	Картометрический метод	2,50	-
1975	372439,71	2263912,66	Картометрический метод	2,50	-

## Сведения о местоположении границ объекта

1976	372439,67	2263912,64	Картометрический метод	2,50	-
1977	372418,64	2263900,4	Картометрический метод	2,50	-
1978	372408,78	2263903,12	Картометрический метод	2,50	-
1979	372408,76	2263903,13	Картометрический метод	2,50	-
1980	372382,74	2263910,17	Картометрический метод	2,50	-
1981	372382,54	2263910,12	Картометрический метод	2,50	-
1982	372360,13	2263904,46	Картометрический метод	2,50	-
1983	372346,27	2263888,49	Картометрический метод	2,50	-
1984	372329,73	2263869,43	Картометрический метод	2,50	-
1985	372295,81	2263865,85	Картометрический метод	2,50	-
1986	372256,78	2263861,85	Картометрический метод	2,50	-
1987	372243,65	2263860,5	Картометрический метод	2,50	-
1988	372245,62	2263865,14	Картометрический метод	2,50	-
1989	372264,35	2263909,25	Картометрический метод	2,50	-
1990	372275,83	2263935,71	Картометрический метод	2,50	-
1991	372275,84	2263935,73	Картометрический метод	2,50	-
1992	372290,93	2263970,07	Картометрический метод	2,50	-
1993	372296,06	2263981,77	Картометрический метод	2,50	-
1994	372297,14	2263993,09	Картометрический метод	2,50	-
1995	372299,71	2264019,79	Картометрический метод	2,50	-
1996	372300,85	2264031,63	Картометрический метод	2,50	-
1997	372299,99	2264044,51	Картометрический метод	2,50	-
1998	372299,93	2264045,36	Картометрический метод	2,50	-
1999	372299,44	2264052,76	Картометрический метод	2,50	-
2000	372298,12	2264072,59	Картометрический метод	2,50	-
2001	372297,03	2264088,57	Картометрический метод	2,50	-
2002	372294,14	2264098,54	Картометрический метод	2,50	-
2003	372288,44	2264118,28	Картометрический метод	2,50	-
2004	372284,45	2264131,5	Картометрический метод	2,50	-
2005	372280,16	2264137,95	Картометрический метод	2,50	-
2006	372271,24	2264151,33	Картометрический метод	2,50	-
2007	372265,75	2264159,57	Картометрический метод	2,50	-
2008	372256,42	2264173,56	Картометрический метод	2,50	-
2009	372252,11	2264179,71	Картометрический метод	2,50	-
2010	372246,64	2264184,22	Картометрический метод	2,50	-
2011	372252,56	2264175,43	Картометрический метод	2,50	-
2012	372258,51	2264164,32	Картометрический метод	2,50	-
2013	372266,31	2264138,92	Картометрический метод	2,50	-
2014	372273,33	2264123,05	Картометрический метод	2,50	-
2015	372277,03	2264106,64	Картометрический метод	2,50	-
2016	372280,6	2264088,12	Картометрический метод	2,50	-
2017	372283,65	2264072,64	Картометрический метод	2,50	-
2018	372286,42	2264062,46	Картометрический метод	2,50	-
2019	372288,8	2264040,5	Картометрический метод	2,50	-
2020	372290,26	2264023,43	Картометрический метод	2,50	-
2021	372286,82	2264004,64	Картометрический метод	2,50	-
2022	372281,66	2263989,17	Картометрический метод	2,50	-
2023	372275,05	2263968,4	Картометрический метод	2,50	-
2024	372264,73	2263945,64	Картометрический метод	2,50	-
2025	372255,2	2263924,34	Картометрический метод	2,50	-
2026	372245,81	2263904,1	Картометрический метод	2,50	-

## Сведения о местоположении границ объекта

2027	372232,85	2263876,98	Картометрический метод	2,50	-
2028	372228,21	2263857,54	Картометрический метод	2,50	-
2029	372222,92	2263837,69	Картометрический метод	2,50	-
2030	372218,95	2263822,88	Картометрический метод	2,50	-
2031	372217,37	2263811,63	Картометрический метод	2,50	-
2032	372218,03	2263797,87	Картометрический метод	2,50	-
2033	372220,14	2263782,92	Картометрический метод	2,50	-
2034	372224,38	2263768,5	Картометрический метод	2,50	-
2035	372232,05	2263758,32	Картометрический метод	2,50	-
2036	372244,09	2263747,07	Картометрический метод	2,50	-
2037	372257,98	2263732,39	Картометрический метод	2,50	-
2038	372274,25	2263719,56	Картометрический метод	2,50	-
2039	372283,78	2263706,99	Картометрический метод	2,50	-
2040	372293,17	2263689,53	Картометрический метод	2,50	-
2041	372303,22	2263672,06	Картометрический метод	2,50	-
2042	372307,85	2263659,1	Картометрический метод	2,50	-
2043	372319,63	2263636,48	Картометрический метод	2,50	-
2044	372328,49	2263619,68	Картометрический метод	2,50	-
2045	372343,04	2263599,04	Картометрический метод	2,50	-
2046	372361,83	2263576,42	Картометрический метод	2,50	-
2047	372370,56	2263567,16	Картометрический метод	2,50	-
2048	372384,98	2263546,25	Картометрический метод	2,50	-
2049	372403,63	2263526,28	Картометрический метод	2,50	-
2050	372413,29	2263516,62	Картометрический метод	2,50	-
2051	372427,45	2263509,08	Картометрический метод	2,50	-
2052	372445,97	2263501,41	Картометрический метод	2,50	-
2053	372456,81	2263498,36	Картометрический метод	2,50	-
2054	372474,28	2263491,75	Картометрический метод	2,50	-
2055	372488,3	2263480,77	Картометрический метод	2,50	-
2056	372499,15	2263467,8	Картометрический метод	2,50	-
2057	372507,09	2263456,29	Картометрический метод	2,50	-
2058	372511,32	2263445,05	Картометрический метод	2,50	-
2059	372516,08	2263433,14	Картометрический метод	2,50	-
2060	372522,7	2263409,2	Картометрический метод	2,50	-
2061	372523,36	2263390,68	Картометрический метод	2,50	-
2062	372524,15	2263375,73	Картометрический метод	2,50	-
2063	372520,71	2263359,06	Картометрический метод	2,50	-
2064	372510,92	2263340,54	Картометрический метод	2,50	-
2065	372498,75	2263317,12	Картометрический метод	2,50	-
2066	372487,64	2263298,21	Картометрический метод	2,50	-
2067	372477,32	2263282,86	Картометрический метод	2,50	-
2068	372466,08	2263264,6	Картометрический метод	2,50	-
2069	372455,62	2263244,5	Картометрический метод	2,50	-
2070	372447,95	2263222,8	Картометрический метод	2,50	-
2071	372440,41	2263205,07	Картометрический метод	2,50	-
2072	372433,4	2263185,89	Картометрический метод	2,50	-
2073	372419,77	2263165,91	Картометрический метод	2,50	-
2074	372407,73	2263152,42	Картометрический метод	2,50	-
2075	372394,51	2263133,5	Картометрический метод	2,50	-
2076	372385,77	2263115,91	Картометрический метод	2,50	-
2077	372382,47	2263104,8	Картометрический метод	2,50	-

## Сведения о местоположении границ объекта

2078	372381,94	2263092,09	Картометрический метод	2,50	-
2079	372383,92	2263080,45	Картометрический метод	2,50	-
2080	372389,88	2263064,45	Картометрический метод	2,50	-
2081	372397,81	2263051,88	Картометрический метод	2,50	-
2082	372410,78	2263039,97	Картометрический метод	2,50	-
2083	372423,74	2263028,99	Картометрический метод	2,50	-
2084	372445,31	2263017,88	Картометрический метод	2,50	-
2085	372462,11	2263007,43	Картометрический метод	2,50	-
2086	372474,28	2262994,07	Картометрический метод	2,50	-
2087	372480,49	2262985,2	Картометрический метод	2,50	-
2088	372488,17	2262967,34	Картометрический метод	2,50	-
2089	372494,25	2262949,75	Картометрический метод	2,50	-
2090	372498,62	2262932,95	Картометрический метод	2,50	-
2091	372497,96	2262914,69	Картометрический метод	2,50	-
2092	372497,96	2262898,82	Картометрический метод	2,50	-
2093	372502,72	2262875,8	Картометрический метод	2,50	-
2094	372512,38	2262855,03	Картометрический метод	2,50	-
2095	372522,17	2262839,02	Картометрический метод	2,50	-
2096	372528,25	2262825,79	Картометрический метод	2,50	-
2097	372533,15	2262810,84	Картометрический метод	2,50	-
2098	372536,45	2262797,08	Картометрический метод	2,50	-
2099	372540,29	2262770,89	Картометрический метод	2,50	-
2100	372543,07	2262750,25	Картометрический метод	2,50	-
2101	372547,04	2262731,33	Картометрический метод	2,50	-
2102	372551,4	2262714,93	Картометрический метод	2,50	-
2103	372557,49	2262695,35	Картометрический метод	2,50	-
2104	372565,82	2262680,53	Картометрический метод	2,50	-
2105	372575,08	2262663,87	Картометрический метод	2,50	-
2106	372579,58	2262651,03	Картометрический метод	2,50	-
2107	372579,72	2262641,64	Картометрический метод	2,50	-
2108	372575,88	2262630,53	Картометрический метод	2,50	-
2109	372570,72	2262621,66	Картометрический метод	2,50	-
2110	372563,44	2262614,12	Картометрический метод	2,50	-
2111	372550,74	2262604,73	Картометрический метод	2,50	-
2112	372537,38	2262596	Картометрический метод	2,50	-
2113	372529,44	2262585,42	Картометрический метод	2,50	-
2114	372523,62	2262574,57	Картометрический метод	2,50	-
2115	372517,54	2262559,62	Картометрический метод	2,50	-
2116	372510,39	2262539,11	Картометрический метод	2,50	-
2117	372504,97	2262517,02	Картометрический метод	2,50	-
2118	372497,83	2262499,16	Картометрический метод	2,50	-
2119	372495,05	2262484,61	Картометрический метод	2,50	-
2120	372485,26	2262471,25	Картометрический метод	2,50	-
2121	372465,55	2262455,37	Картометрический метод	2,50	-
2122	372449,54	2262445,32	Картометрический метод	2,50	-
2123	372432,61	2262433,41	Картометрический метод	2,50	-
2124	372416,86	2262418,33	Картометрический метод	2,50	-
2125	372402,31	2262399,68	Картометрический метод	2,50	-
2126	372390,27	2262381,42	Картометрический метод	2,50	-
2127	372379,03	2262361,98	Картометрический метод	2,50	-
2128	372364,87	2262345,44	Картометрический метод	2,50	-

## Сведения о местоположении границ объекта

2129	372349,79	2262325,33	Картометрический метод	2,50	-
2130	372340,13	2262308,79	Картометрический метод	2,50	-
2131	372335,64	2262292,92	Картометрический метод	2,50	-
2132	372328,89	2262282,47	Картометрический метод	2,50	-
2133	372318,04	2262278,37	Картометрический метод	2,50	-
2134	372297,8	2262272,94	Картометрический метод	2,50	-
2135	372278,35	2262267,65	Картометрический метод	2,50	-
2136	372265,39	2262257,73	Картометрический метод	2,50	-
2137	372261,16	2262245,16	Картометрический метод	2,50	-
2138	372262,35	2262230,08	Картометрический метод	2,50	-
2139	372270,68	2262217,51	Картометрический метод	2,50	-
2140	372277,56	2262207,59	Картометрический метод	2,50	-
2141	372284,7	2262195,16	Картометрический метод	2,50	-
2142	372294,1	2262183,25	Картометрический метод	2,50	-
2143	372310,5	2262164,73	Картометрический метод	2,50	-
2144	372319,1	2262151,5	Картометрический метод	2,50	-
2145	372323,99	2262140,25	Картометрический метод	2,50	-
2146	372333,78	2262117,77	Картометрический метод	2,50	-
2147	372336,16	2262094,75	Картометрический метод	2,50	-
2148	372336,16	2262085,22	Картометрический метод	2,50	-
2149	372334,58	2262073,58	Картометрический метод	2,50	-
2150	372331,27	2262061,28	Картометрический метод	2,50	-
2151	372322,94	2262046,33	Картометрический метод	2,50	-
2152	372319,63	2262039,85	Картометрический метод	2,50	-
2153	372309,44	2262025,43	Картометрический метод	2,50	-
2154	372301,64	2262013,25	Картометрический метод	2,50	-
2155	372298,46	2262002,54	Картометрический метод	2,50	-
2156	372299,39	2261988,52	Картометрический метод	2,50	-
2157	372303,49	2261968,8	Картометрический метод	2,50	-
2158	372302,3	2261956,77	Картометрический метод	2,50	-
2159	372300,71	2261947,51	Картометрический метод	2,50	-
2160	372290,26	2261937,45	Картометрический метод	2,50	-
2161	372275,44	2261934,28	Картометрический метод	2,50	-
2162	372262,74	2261936,52	Картометрический метод	2,50	-
2163	372247,4	2261941,82	Картометрический метод	2,50	-
2164	372234,17	2261941,29	Картометрический метод	2,50	-
2165	372220,67	2261937,58	Картометрический метод	2,50	-
2166	372213	2261932,82	Картометрический метод	2,50	-
2167	372204,53	2261922,1	Картометрический метод	2,50	-
2168	372200,57	2261907,42	Картометрический метод	2,50	-
2169	372199,77	2261889,43	Картометрический метод	2,50	-
2170	372199,64	2261867,6	Картометрический метод	2,50	-
2171	372198,05	2261855,3	Картометрический метод	2,50	-
2172	372195,94	2261831,88	Картометрический метод	2,50	-
2173	372189,85	2261812,57	Картометрический метод	2,50	-
2174	372179,4	2261796,3	Картометрический метод	2,50	-
2175	372172,12	2261786,11	Картометрический метод	2,50	-
2176	372157,31	2261775	Картометрический метод	2,50	-
2177	372143,28	2261767,46	Картометрический метод	2,50	-
2178	372127,94	2261760,84	Картометрический метод	2,50	-
2179	372110,87	2261752,9	Картометрический метод	2,50	-

## Сведения о местоположении границ объекта

2180	372095,79	2261748,94	Картометрический метод	2,50	-
2181	372073,17	2261742,45	Картометрический метод	2,50	-
2182	372051,34	2261735,71	Картометрический метод	2,50	-
2183	372032,55	2261730,15	Картометрический метод	2,50	-
2184	372016,81	2261725,78	Картометрический метод	2,50	-
2185	371996,7	2261713,61	Картометрический метод	2,50	-
2186	371985,46	2261704,48	Картометрический метод	2,50	-
2187	371974,35	2261686,89	Картометрический метод	2,50	-
2188	371959,93	2261667,58	Картометрический метод	2,50	-
2189	371949,87	2261655,54	Картометрический метод	2,50	-
2190	371925,66	2261637,94	Картометрический метод	2,50	-
2191	371905,16	2261625,64	Картометрический метод	2,50	-
2192	371885,58	2261612,54	Картометрический метод	2,50	-
2193	371865,21	2261599,31	Картометрический метод	2,50	-
2194	371853,3	2261592,17	Картометрический метод	2,50	-
2195	371830,02	2261575,5	Картометрический метод	2,50	-
2196	371815,6	2261565,71	Картометрический метод	2,50	-
2197	371801,04	2261552,48	Картометрический метод	2,50	-
2198	371791,92	2261544,01	Картометрический метод	2,50	-
2199	371784,24	2261530,92	Картометрический метод	2,50	-
2200	371776,7	2261517,42	Картометрический метод	2,50	-
2201	371769,29	2261503,53	Картометрический метод	2,50	-
2202	371757,92	2261481,18	Картометрический метод	2,50	-
2203	371747,47	2261468,34	Картометрический метод	2,50	-
2204	371732,12	2261453	Картометрический метод	2,50	-
2205	371712,54	2261436,33	Картометрический метод	2,50	-
2206	371693,23	2261423,76	Картометрический метод	2,50	-
2207	371671	2261414,63	Картометрический метод	2,50	-
2208	371647,85	2261404,05	Картометрический метод	2,50	-
2209	371615,31	2261393,6	Картометрический метод	2,50	-
2210	371597,45	2261386,06	Картометрический метод	2,50	-
2211	371576,54	2261377,19	Картометрический метод	2,50	-
2212	371552,73	2261367,67	Картометрический метод	2,50	-
2213	371533,95	2261358,81	Картометрический метод	2,50	-
2214	371516,62	2261347,96	Картометрический метод	2,50	-
2215	371496,38	2261333,54	Картометрический метод	2,50	-
2216	371473,89	2261316,47	Картометрический метод	2,50	-
2217	371449,68	2261296,63	Картометрический метод	2,50	-
2218	371418,46	2261268,72	Картометрический метод	2,50	-
2219	371389,62	2261238,55	Картометрический метод	2,50	-
2220	371371,89	2261220,16	Картометрический метод	2,50	-
2221	371339,11	2261194,13	Картометрический метод	2,50	-
2222	371322,76	2261189,05	Картометрический метод	2,50	-
2223	371302,12	2261186,19	Картометрический метод	2,50	-
2224	371283,39	2261183,97	Картометрический метод	2,50	-
2225	371269,57	2261182,22	Картометрический метод	2,50	-
2226	371256,87	2261179,05	Картометрический метод	2,50	-
2227	371247,35	2261171,9	Картометрический метод	2,50	-
2228	371238,62	2261159,05	Картометрический метод	2,50	-
2229	371226,71	2261136,5	Картометрический метод	2,50	-
2230	371217,35	2261116,82	Картометрический метод	2,50	-

## Сведения о местоположении границ объекта

2231	371206,39	2261099,04	Картометрический метод	2,50	-
2232	371197,18	2261086,81	Картометрический метод	2,50	-
2233	371180,99	2261072,53	Картометрический метод	2,50	-
2234	371164,48	2261063,32	Картометрический метод	2,50	-
2235	371147,34	2261056,18	Картометрический метод	2,50	-
2236	371134,95	2261053,16	Картометрический метод	2,50	-
2237	371119,4	2261053,16	Картометрический метод	2,50	-
2238	371107,33	2261058,4	Картометрический метод	2,50	-
2239	371100,03	2261068,24	Картометрический метод	2,50	-
2240	371096,54	2261079,35	Картометрический метод	2,50	-
2241	371099,39	2261093,16	Картометрический метод	2,50	-
2242	371105,43	2261111,42	Картометрический метод	2,50	-
2243	371114,32	2261123,49	Картометрический метод	2,50	-
2244	371120,98	2261134,28	Картометрический метод	2,50	-
2245	371122,1	2261142,22	Картометрический метод	2,50	-
2246	371119,08	2261152,38	Картометрический метод	2,50	-
2247	371110,67	2261157,46	Картометрический метод	2,50	-
2248	371097,96	2261161,9	Картометрический метод	2,50	-
2249	371083,36	2261163,01	Картометрический метод	2,50	-
2250	371066,37	2261159,05	Картометрический метод	2,50	-
2251	371052,4	2261155,55	Картометрический метод	2,50	-
2252	371034,78	2261149,52	Картометрический метод	2,50	-
2253	371020,02	2261142,69	Картометрический метод	2,50	-
2254	371008,11	2261135,87	Картометрический метод	2,50	-
2255	370994,78	2261130,15	Картометрический метод	2,50	-
2256	370983,03	2261122,53	Картометрический метод	2,50	-
2257	370971,76	2261111,58	Картометрический метод	2,50	-
2258	370965,09	2261100,31	Картометрический метод	2,50	-
2259	370963,03	2261086,81	Картометрический метод	2,50	-
2260	370961,28	2261069,99	Картометрический метод	2,50	-
2261	370965,57	2261055,06	Картометрический метод	2,50	-
2262	370975,89	2261038,55	Картометрический метод	2,50	-
2263	370989,7	2261016,96	Картометрический метод	2,50	-
2264	371001,76	2261002,36	Картометрический метод	2,50	-
2265	371008,59	2260984,74	Картометрический метод	2,50	-
2266	371012,08	2260969,66	Картометрический метод	2,50	-
2267	371009,38	2260950,92	Картометрический метод	2,50	-
2268	371006,68	2260929,17	Картометрический метод	2,50	-
2269	371002,72	2260907,9	Картометрический метод	2,50	-
2270	370995,73	2260890,76	Картометрический метод	2,50	-
2271	370983,35	2260881,71	Картометрический метод	2,50	-
2272	370972,23	2260877,74	Картометрический метод	2,50	-
2273	370953,03	2260875,52	Картометрический метод	2,50	-
2274	370928,58	2260878,22	Картометрический метод	2,50	-
2275	370912,54	2260877,58	Картометрический метод	2,50	-
2276	370894,29	2260877,26	Картометрический метод	2,50	-
2277	370882,54	2260874,72	Картометрический метод	2,50	-
2278	370868,89	2260869,17	Картометрический метод	2,50	-
2279	370855,39	2260861,71	Картометрический метод	2,50	-
2280	370843,01	2260852,66	Картометрический метод	2,50	-
2281	370823,96	2260836,78	Картометрический метод	2,50	-

## Сведения о местоположении границ объекта

2282	370811,1	2260822,34	Картометрический метод	2,50	-
2283	370797,93	2260811,06	Картометрический метод	2,50	-
2284	370786,34	2260803,44	Картометрический метод	2,50	-
2285	370775,07	2260793,6	Картометрический метод	2,50	-
2286	370759,35	2260782,65	Картометрический метод	2,50	-
2287	370737,92	2260767,25	Картометрический метод	2,50	-
2288	370720,14	2260755,98	Картометрический метод	2,50	-
2289	370700,61	2260744,39	Картометрический метод	2,50	-
2290	370686,33	2260734,39	Картометрический метод	2,50	-
2291	370670,93	2260726,13	Картометрический метод	2,50	-
2292	370663,94	2260720,26	Картометрический метод	2,50	-
2293	370657,75	2260702,16	Картометрический метод	2,50	-
2294	370652,04	2260682,16	Картометрический метод	2,50	-
2295	370646,96	2260668,98	Картометрический метод	2,50	-
2296	370640,76	2260650,73	Картометрический метод	2,50	-
2297	370629,18	2260633,26	Картометрический метод	2,50	-
2298	370617,43	2260618,98	Картометрический метод	2,50	-
2299	370606,16	2260600,4	Картометрический метод	2,50	-
2300	370594,09	2260582,15	Картометрический метод	2,50	-
2301	370589,33	2260569,76	Картометрический метод	2,50	-
2302	370584,41	2260554,37	Картометрический метод	2,50	-
2303	370574,88	2260541,67	Картометрический метод	2,50	-
2304	370564,09	2260530,87	Картометрический метод	2,50	-
2305	370551,55	2260521,82	Картометрический метод	2,50	-
2306	370540,12	2260513,73	Картометрический метод	2,50	-
2307	370530,43	2260504,2	Картометрический метод	2,50	-
2308	370520,11	2260489,28	Картометрический метод	2,50	-
2309	370515,51	2260474,83	Картометрический метод	2,50	-
2310	370514,72	2260459,27	Картометрический метод	2,50	-
2311	370508,68	2260439,75	Картометрический метод	2,50	-
2312	370503,76	2260426,1	Картометрический метод	2,50	-
2313	370495,03	2260414,51	Картометрический метод	2,50	-
2314	370480,43	2260400,22	Картометрический метод	2,50	-
2315	370465,66	2260388	Картометрический метод	2,50	-
2316	370457,09	2260381,49	Картометрический метод	2,50	-
2317	370448,04	2260365,14	Картометрический метод	2,50	-
2318	370441,21	2260353,86	Картометрический метод	2,50	-
2319	370437,09	2260346,72	Картометрический метод	2,50	-
2320	370431,53	2260340,37	Картометрический метод	2,50	-
2321	370428,35	2260335,71	Картометрический метод	2,50	-
2322	370427,14	2260335,23	Картометрический метод	2,50	-
2323	370428,13	2260319,26	Картометрический метод	2,50	-
2324	370415,36	2260286,86	Картометрический метод	2,50	-
2325	370397,79	2260269,75	Картометрический метод	2,50	-
2326	370384,32	2260249,44	Картометрический метод	2,50	-
2327	370378,62	2260234,15	Картометрический метод	2,50	-
2328	370386,15	2260222,29	Картометрический метод	2,50	-
2329	370403,49	2260212,47	Картометрический метод	2,50	-
2330	370486,69	2260194,32	Картометрический метод	2,50	-
2331	370528,91	2260189,76	Картометрический метод	2,50	-
2332	370548,76	2260183,14	Картометрический метод	2,50	-

## Сведения о местоположении границ объекта

2333	370566,78	2260167,85	Картометрический метод	2,50	-
2334	370579,33	2260145,49	Картометрический метод	2,50	-
2335	370586,41	2260122,44	Картометрический метод	2,50	-
2336	370584,35	2260084,56	Картометрический метод	2,50	-
2337	370601,92	2260058,1	Картометрический метод	2,50	-
2338	370625,88	2260036,87	Картометрический метод	2,50	-
2339	370648,25	2260030,26	Картометрический метод	2,50	-
2340	370665,59	2260021,36	Картометрический метод	2,50	-
2341	370690,69	2259992,15	Картометрический метод	2,50	-
2342	370714,95	2259980,81	Картометрический метод	2,50	-
2343	370791,39	2259980,58	Картометрический метод	2,50	-
2344	370813,07	2259972,14	Картометрический метод	2,50	-
2345	370819,68	2259957,77	Картометрический метод	2,50	-
2346	370816,95	2259936,77	Картометрический метод	2,50	-
2347	370798,69	2259889,31	Картометрический метод	2,50	-
2348	370776,02	2259854,48	Картометрический метод	2,50	-
2349	370868,7	2259823,58	Картометрический метод	2,50	-
2350	371069,34	2259756,68	Картометрический метод	2,50	-
2351	371500,77	2259617,99	Картометрический метод	2,50	-
2352	371926,14	2259470,82	Картометрический метод	2,50	-
2353	372349,84	2259322,93	Картометрический метод	2,50	-
2354	372814,11	2259157,89	Картометрический метод	2,50	-
2355	373011,55	2259085,56	Картометрический метод	2,50	-
1827	373057,82	2259079,71	Картометрический метод	2,50	-
2356	373753,67	2260221,12	Картометрический метод	2,50	-
2357	373740,22	2260233,73	Картометрический метод	2,50	-
2358	373717,4	2260243,65	Картометрический метод	2,50	-
2359	373696,56	2260252,58	Картометрический метод	2,50	-
2360	373678,04	2260257,87	Картометрический метод	2,50	-
2361	373658,2	2260266,47	Картометрический метод	2,50	-
2362	373647,61	2260277,05	Картометрический метод	2,50	-
2363	373642,65	2260298,22	Картометрический метод	2,50	-
2364	373641,33	2260313,11	Картометрический метод	2,50	-
2365	373641,99	2260336,92	Картометрический метод	2,50	-
2366	373642,98	2260352,79	Картометрический метод	2,50	-
2367	373642,32	2260364,37	Картометрический метод	2,50	-
2368	373637,69	2260379,58	Картометрический метод	2,50	-
2369	373629,57	2260385,87	Картометрический метод	2,50	-
2370	373623,8	2260381,23	Картометрический метод	2,50	-
2371	373615,53	2260365,36	Картометрический метод	2,50	-
2372	373610,57	2260337,58	Картометрический метод	2,50	-
2373	373608,59	2260318,73	Картометрический метод	2,50	-
2374	373610,57	2260297,23	Картометрический метод	2,50	-
2375	373617,52	2260275,73	Картометрический метод	2,50	-
2376	373626,45	2260260,85	Картометрический метод	2,50	-
2377	373631,41	2260245,97	Картометрический метод	2,50	-
2378	373632,73	2260226,78	Картометрический метод	2,50	-
2379	373628,1	2260207,6	Картометрический метод	2,50	-
2380	373623,14	2260193,05	Картометрический метод	2,50	-
2381	373615,86	2260173,87	Картометрический метод	2,50	-

## Сведения о местоположении границ объекта

2382	373615,86	2260164,28	Картометрический метод	2,50	-
2383	373615,86	2260153,03	Картометрический метод	2,50	-
2384	373616,19	2260141,46	Картометрический метод	2,50	-
2385	373618,84	2260133,85	Картометрический метод	2,50	-
2386	373631,74	2260134,18	Картометрический метод	2,50	-
2387	373638,02	2260153,03	Картометрический метод	2,50	-
2388	373640,34	2260172,87	Картометрический метод	2,50	-
2389	373646,62	2260198,34	Картометрический метод	2,50	-
2390	373654,23	2260214,55	Картометрический метод	2,50	-
2391	373662,83	2260222,15	Картометрический метод	2,50	-
2392	373674,4	2260224,14	Картометрический метод	2,50	-
2393	373693,25	2260223,81	Картометрический метод	2,50	-
2394	373711,11	2260219,84	Картометрический метод	2,50	-
2395	373726,66	2260217,19	Картометрический метод	2,50	-
2396	373743,86	2260214,88	Картометрический метод	2,50	-
2356	373753,67	2260221,12	Картометрический метод	2,50	-
2397	373562,29	2260531,02	Картометрический метод	2,50	-
2398	373570,23	2260548,06	Картометрический метод	2,50	-
2399	373572,35	2260571,34	Картометрический метод	2,50	-
2400	373575,52	2260596,21	Картометрический метод	2,50	-
2401	373578,7	2260616,32	Картометрический метод	2,50	-
2402	373574,46	2260630,61	Картометрический метод	2,50	-
2403	373566	2260641,72	Картометрический метод	2,50	-
2404	373551,71	2260653,36	Картометрический метод	2,50	-
2405	373537,95	2260665,53	Картометрический метод	2,50	-
2406	373526,84	2260674	Картометрический метод	2,50	-
2407	373519,96	2260694,11	Картометрический метод	2,50	-
2408	373502,5	2260738,03	Картометрический метод	2,50	-
2409	373487,68	2260763,43	Картометрический метод	2,50	-
2410	373472,86	2260797,3	Картометрический метод	2,50	-
2411	373453,81	2260830,1	Картометрический метод	2,50	-
2412	373440,58	2260860,8	Картометрический метод	2,50	-
2413	373426,3	2260880,38	Картометрический метод	2,50	-
2414	373414,65	2260895,72	Картометрический метод	2,50	-
2415	373403,54	2260912,13	Картометрический метод	2,50	-
2416	373388,73	2260925,88	Картометрический метод	2,50	-
2417	373379,73	2260933,29	Картометрический метод	2,50	-
2418	373319,4	2260838,57	Картометрический метод	2,50	-
2419	373328,4	2260829,58	Картометрический метод	2,50	-
2420	373342,16	2260811,58	Картометрический метод	2,50	-
2421	373359,62	2260794,12	Картометрический метод	2,50	-
2422	373369,68	2260778,25	Картометрический метод	2,50	-
2423	373387,14	2260765,02	Картометрический метод	2,50	-
2424	373405,66	2260753,9	Картометрический метод	2,50	-
2425	373416,24	2260744,91	Картометрический метод	2,50	-
2426	373428,41	2260735,38	Картометрический метод	2,50	-
2427	373433,7	2260724,8	Картометрический метод	2,50	-
2428	373443,23	2260704,69	Картометрический метод	2,50	-
2429	373455,93	2260680,88	Картометрический метод	2,50	-
2430	373472,86	2260663,42	Картометрический метод	2,50	-

## Сведения о местоположении границ объекта

2431	373486,62	2260650,19	Картометрический метод	2,50	-
2432	373501,97	2260638,54	Картометрический метод	2,50	-
2433	373514,67	2260634,31	Картометрический метод	2,50	-
2434	373529,48	2260630,61	Картометрический метод	2,50	-
2435	373536,89	2260629,02	Картометрический метод	2,50	-
2436	373545,36	2260621,08	Картометрический метод	2,50	-
2437	373551,18	2260611,56	Картометрический метод	2,50	-
2438	373550,65	2260595,15	Картометрический метод	2,50	-
2439	373549,06	2260584,04	Картометрический метод	2,50	-
2440	373547,48	2260572,4	Картометрический метод	2,50	-
2441	373546,95	2260559,7	Картометрический метод	2,50	-
2442	373554,88	2260540,65	Картометрический метод	2,50	-
2397	373562,29	2260531,02	Картометрический метод	2,50	-
2443	373324,86	2263804,84	Картометрический метод	2,50	-
2444	373328,96	2263866,77	Картометрический метод	2,50	-
2445	373317,93	2263867,56	Картометрический метод	2,50	-
2446	373307,5	2263868,37	Картометрический метод	2,50	-
2447	373265,37	2263871,62	Картометрический метод	2,50	-
2448	373265,36	2263871,62	Картометрический метод	2,50	-
2449	373260,23	2263809,41	Картометрический метод	2,50	-
2443	373324,86	2263804,84	Картометрический метод	2,50	-
2450	372420,28	2263735,86	Картометрический метод	2,50	-
2451	372428,21	2263749,09	Картометрический метод	2,50	-
2452	372435,49	2263766,29	Картометрический метод	2,50	-
2453	372453,35	2263782,16	Картометрический метод	2,50	-
2454	372458,64	2263801,35	Картометрический метод	2,50	-
2455	372454,67	2263819,21	Картометрический метод	2,50	-
2456	372441,44	2263831,77	Картометрический метод	2,50	-
2457	372428,87	2263828,47	Картометрический метод	2,50	-
2458	372413,66	2263837,07	Картометрический метод	2,50	-
2459	372397,12	2263831,77	Картометрический метод	2,50	-
2460	372384,56	2263816,56	Картометрический метод	2,50	-
2461	372372,65	2263801,35	Картометрический метод	2,50	-
2462	372373,31	2263769,6	Картометрический метод	2,50	-
2463	372387,86	2263745,78	Картометрический метод	2,50	-
2464	372393,16	2263737,18	Картометрический метод	2,50	-
2465	372405,06	2263734,54	Картометрический метод	2,50	-
2450	372420,28	2263735,86	Картометрический метод	2,50	-
2466	372547,71	2263046,65	Картометрический метод	2,50	-
2467	372551,68	2263051,94	Картометрический метод	2,50	-
2468	372551,02	2263059,22	Картометрический метод	2,50	-
2469	372547,71	2263066,16	Картометрический метод	2,50	-
2470	372542,75	2263069,8	Картометрический метод	2,50	-
2471	372537,13	2263074,43	Картометрический метод	2,50	-
2472	372529,52	2263082,7	Картометрический метод	2,50	-
2473	372524,56	2263093,94	Картометрический метод	2,50	-
2474	372525,55	2263105,19	Картометрический метод	2,50	-
2475	372520,26	2263111,8	Картометрический метод	2,50	-

## Сведения о местоположении границ объекта

2476	372516,29	2263113,45	Картометрический метод	2,50	-
2477	372514,64	2263106,84	Картометрический метод	2,50	-
2478	372514,64	2263097,25	Картометрический метод	2,50	-
2479	372518,28	2263084,68	Картометрический метод	2,50	-
2480	372523,57	2263071,12	Картометрический метод	2,50	-
2481	372528,53	2263058,88	Картометрический метод	2,50	-
2482	372536,47	2263049,62	Картометрический метод	2,50	-
2466	372547,71	2263046,65	Картометрический метод	2,50	-
2483	372624,67	2263542,05	Картометрический метод	2,50	-
2484	372637,9	2263569,17	Картометрический метод	2,50	-
2485	372637,9	2263592,32	Картометрический метод	2,50	-
2486	372640,54	2263620,77	Картометрический метод	2,50	-
2487	372653,77	2263638,63	Картометрический метод	2,50	-
2488	372669,65	2263642,6	Картометрический метод	2,50	-
2489	372682,88	2263684,93	Картометрический метод	2,50	-
2490	372675,6	2263729,91	Картометрический метод	2,50	-
2491	372658,4	2263753,72	Картометрический метод	2,50	-
2492	372631,28	2263766,95	Картометрический метод	2,50	-
2493	372610,78	2263764,97	Картометрический метод	2,50	-
2494	372574,4	2263755,04	Картометрический метод	2,50	-
2495	372563,81	2263738,51	Картометрический метод	2,50	-
2496	372565,14	2263719,99	Картометрический метод	2,50	-
2497	372575,72	2263702,79	Картометрический метод	2,50	-
2498	372590,27	2263695,51	Картометрический метод	2,50	-
2499	372612,1	2263706,76	Картометрический метод	2,50	-
2500	372627,31	2263705,43	Картометрический метод	2,50	-
2501	372643,85	2263700,8	Картометрический метод	2,50	-
2502	372643,19	2263693,53	Картометрический метод	2,50	-
2503	372636,57	2263677,65	Картометрический метод	2,50	-
2504	372626,65	2263657,15	Картометрический метод	2,50	-
2505	372614,75	2263645,9	Картометрический метод	2,50	-
2506	372604,82	2263630,03	Картометрический метод	2,50	-
2507	372598,87	2263608,86	Картометрический метод	2,50	-
2508	372583,66	2263598,94	Картометрический метод	2,50	-
2509	372558,52	2263576,45	Картометрический метод	2,50	-
2510	372560,51	2263557,93	Картометрический метод	2,50	-
2511	372565,14	2263538,75	Картометрический метод	2,50	-
2512	372579,03	2263530,15	Картометрический метод	2,50	-
2513	372596,89	2263528,16	Картометрический метод	2,50	-
2483	372624,67	2263542,05	Картометрический метод	2,50	-
ЗУ1(5)					
2514	375463,89	2263058,68	Картометрический метод	2,50	-
2515	375464,98	2263059,18	Картометрический метод	2,50	-
2516	375459,41	2263081,11	Картометрический метод	2,50	-
2517	375450,83	2263114,79	Картометрический метод	2,50	-
2518	375432,37	2263187,33	Картометрический метод	2,50	-
2519	375408,53	2263280,99	Картометрический метод	2,50	-
2520	375408,2	2263283,81	Картометрический метод	2,50	-
2521	375407,1	2263283,96	Картометрический метод	2,50	-
2522	375393,06	2263276,14	Картометрический метод	2,50	-

## Сведения о местоположении границ объекта

2523	375388,52	2263274,6	Картометрический метод	2,50	-
2524	375393,31	2263254,8	Картометрический метод	2,50	-
2525	375414,15	2263258,87	Картометрический метод	2,50	-
2526	375419,09	2263239,47	Картометрический метод	2,50	-
2527	375398,03	2263235,32	Картометрический метод	2,50	-
2528	375403,49	2263212,77	Картометрический метод	2,50	-
2529	375401,1	2263212,25	Картометрический метод	2,50	-
2530	375406,71	2263189,73	Картометрический метод	2,50	-
2531	375406,91	2263188,93	Картометрический метод	2,50	-
2532	375415,57	2263191,12	Картометрический метод	2,50	-
2533	375416,12	2263189,64	Картометрический метод	2,50	-
2534	375420,13	2263175,27	Картометрический метод	2,50	-
2535	375420,46	2263174,13	Картометрический метод	2,50	-
2536	375430,82	2263176,75	Картометрический метод	2,50	-
2537	375435,23	2263159,63	Картометрический метод	2,50	-
2538	375430,04	2263158,45	Картометрический метод	2,50	-
2539	375431,36	2263152,41	Картометрический метод	2,50	-
2540	375436,49	2263153,78	Картометрический метод	2,50	-
2541	375439,77	2263141,71	Картометрический метод	2,50	-
2542	375443,09	2263125,87	Картометрический метод	2,50	-
2543	375443,64	2263123,36	Картометрический метод	2,50	-
2544	375444,19	2263120,88	Картометрический метод	2,50	-
2545	375445,61	2263114,41	Картометрический метод	2,50	-
2546	375446,07	2263112,28	Картометрический метод	2,50	-
2547	375444,81	2263111,99	Картометрический метод	2,50	-
2548	375444,72	2263111,97	Картометрический метод	2,50	-
2549	375444,86	2263112	Картометрический метод	2,50	-
2550	375445,7	2263108,4	Картометрический метод	2,50	-
2551	375447,91	2263098,92	Картометрический метод	2,50	-
2552	375449,09	2263093,59	Картометрический метод	2,50	-
2553	375449,89	2263089,96	Картометрический метод	2,50	-
2554	375452,11	2263090,45	Картометрический метод	2,50	-
2555	375452,33	2263089,24	Картометрический метод	2,50	-
2556	375453,98	2263081,09	Картометрический метод	2,50	-
2557	375454,12	2263080,38	Картометрический метод	2,50	-
2558	375454,28	2263079,57	Картометрический метод	2,50	-
2559	375459,23	2263080,57	Картометрический метод	2,50	-
2514	375463,89	2263058,68	Картометрический метод	2,50	-
ЗУ1(6)					
2560	375465,9	2263201,26	Картометрический метод	2,50	-
2561	375447,36	2263278,14	Картометрический метод	2,50	-
2562	375437,8	2263279,61	Картометрический метод	2,50	-
2563	375438,86	2263279,44	Картометрический метод	2,50	-
2564	375441,84	2263266,96	Картометрический метод	2,50	-
2565	375441,84	2263266,93	Картометрический метод	2,50	-
2566	375445,1	2263253,28	Картометрический метод	2,50	-
2567	375449,69	2263234,03	Картометрический метод	2,50	-
2568	375450,93	2263229,26	Картометрический метод	2,50	-
2569	375457,61	2263203,54	Картометрический метод	2,50	-
2570	375460,64	2263201,29	Картометрический метод	2,50	-
2560	375465,9	2263201,26	Картометрический метод	2,50	-

## Сведения о местоположении границ объекта

ЗVI(7)					
2571	375429,62	2264375,87	Картометрический метод	2,50	-
2572	375433,52	2264378,97	Картометрический метод	2,50	-
2573	375419,05	2264401,9	Картометрический метод	2,50	-
2574	375422,04	2264449,09	Картометрический метод	2,50	-
2575	375437,05	2264502,93	Картометрический метод	2,50	-
2576	375458,3	2264520,88	Картометрический метод	2,50	-
2577	375489,06	2264522,35	Картометрический метод	2,50	-
2578	375502,61	2264538,09	Картометрический метод	2,50	-
2579	375516,33	2264579,73	Картометрический метод	2,50	-
2580	375522,92	2264629,91	Картометрический метод	2,50	-
2581	375530,98	2264654,08	Картометрический метод	2,50	-
2582	375557,35	2264670,2	Картометрический метод	2,50	-
2583	375565,41	2264692,54	Картометрический метод	2,50	-
2584	375561,75	2264722,94	Картометрический метод	2,50	-
2585	375538,67	2264763,59	Картометрический метод	2,50	-
2586	375505,71	2264801,68	Картометрический метод	2,50	-
2587	375469,45	2264829,52	Картометрический метод	2,50	-
2588	375435,76	2264844,54	Картометрический метод	2,50	-
2589	375392,9	2264849,66	Картометрический метод	2,50	-
2590	375280,46	2264848,2	Картометрический метод	2,50	-
2591	375224,25	2264853,95	Картометрический метод	2,50	-
2592	375137,15	2264882,56	Картометрический метод	2,50	-
2593	375137,07	2264879,33	Картометрический метод	2,50	-
2594	375139,51	2264878,48	Картометрический метод	2,50	-
2595	375147,91	2264871,86	Картометрический метод	2,50	-
2596	375149,85	2264870,53	Картометрический метод	2,50	-
2597	375168,55	2264861,56	Картометрический метод	2,50	-
2598	375185,78	2264853,3	Картометрический метод	2,50	-
2599	375201,84	2264845,59	Картометрический метод	2,50	-
2600	375221,04	2264836,38	Картометрический метод	2,50	-
2601	375233,01	2264830,64	Картометрический метод	2,50	-
2602	375265,68	2264824,64	Картометрический метод	2,50	-
2603	375303,87	2264817,63	Картометрический метод	2,50	-
2604	375347,13	2264809,69	Картометрический метод	2,50	-
2605	375355,13	2264808,22	Картометрический метод	2,50	-
2606	375355,59	2264808,13	Картометрический метод	2,50	-
2607	375374,59	2264804,64	Картометрический метод	2,50	-
2608	375395,34	2264800,83	Картометрический метод	2,50	-
2609	375418,83	2264796,52	Картометрический метод	2,50	-
2610	375416,5	2264782,38	Картометрический метод	2,50	-
2611	375416,48	2264782,25	Картометрический метод	2,50	-
2612	375411,67	2264753,09	Картометрический метод	2,50	-
2613	375408,13	2264731,68	Картометрический метод	2,50	-
2614	375406,01	2264718,78	Картометрический метод	2,50	-
2615	375403,49	2264703,51	Картометрический метод	2,50	-
2616	375400,91	2264687,88	Картометрический метод	2,50	-
2617	375405,42	2264685,05	Картометрический метод	2,50	-
2618	375414,52	2264674,23	Картометрический метод	2,50	-
2619	375423,31	2264663,8	Картометрический метод	2,50	-
2620	375423,31	2264649,84	Картометрический метод	2,50	-

## Сведения о местоположении границ объекта

2621	375423,3	2264631,9	Картометрический метод	2,50	-
2622	375422,5	2264618,49	Картометрический метод	2,50	-
2623	375421,74	2264606,06	Картометрический метод	2,50	-
2624	375421,47	2264601,65	Картометрический метод	2,50	-
2625	375421,45	2264601,45	Картометрический метод	2,50	-
2626	375421,27	2264598,49	Картометрический метод	2,50	-
2627	375419,76	2264573,86	Картометрический метод	2,50	-
2628	375418,5	2264553,32	Картометрический метод	2,50	-
2629	375417,45	2264534,67	Картометрический метод	2,50	-
2630	375417,08	2264517,45	Картометрический метод	2,50	-
2631	375416,58	2264494,34	Картометрический метод	2,50	-
2632	375416,87	2264488,6	Картометрический метод	2,50	-
2633	375417,06	2264484,91	Картометрический метод	2,50	-
2634	375417,7	2264472,5	Картометрический метод	2,50	-
2635	375416,1	2264442,08	Картометрический метод	2,50	-
2636	375414,98	2264420,59	Картометрический метод	2,50	-
2637	375413,68	2264394,72	Картометрический метод	2,50	-
2638	375413,11	2264381,49	Картометрический метод	2,50	-
2639	375413,94	2264384,9	Картометрический метод	2,50	-
2640	375414,85	2264388,64	Картометрический метод	2,50	-
2641	375425,32	2264379,59	Картометрический метод	2,50	-
2642	375429,46	2264376,01	Картометрический метод	2,50	-
2571	375429,62	2264375,87	Картометрический метод	2,50	-
ЗУ1(8)					
2643	375568,58	2262794,58	Картометрический метод	2,50	-
2644	375554,18	2262856,49	Картометрический метод	2,50	-
2645	375551,61	2262866,99	Картометрический метод	2,50	-
2646	375546,58	2262887,56	Картометрический метод	2,50	-
2647	375537,08	2262926,42	Картометрический метод	2,50	-
2648	375532,61	2262944,73	Картометрический метод	2,50	-
2649	375526,65	2262969,11	Картометрический метод	2,50	-
2650	375523,28	2262982,65	Картометрический метод	2,50	-
2651	375519,19	2262996,88	Картометрический метод	2,50	-
2652	375509,09	2263031,95	Картометрический метод	2,50	-
2653	375505,53	2263044,34	Картометрический метод	2,50	-
2654	375503,08	2263044,6	Картометрический метод	2,50	-
2655	375497,69	2263070,1	Картометрический метод	2,50	-
2656	375498,09	2263070,19	Картометрический метод	2,50	-
2657	375492,72	2263090,09	Картометрический метод	2,50	-
2658	375470,33	2263182,9	Картометрический метод	2,50	-
2659	375467,55	2263181,84	Картометрический метод	2,50	-
2660	375464,56	2263176,77	Картометрический метод	2,50	-
2661	375465,44	2263173,35	Картометрический метод	2,50	-
2662	375465,44	2263173,34	Картометрический метод	2,50	-
2663	375478,7	2263122,29	Картометрический метод	2,50	-
2664	375493,3	2263066,06	Картометрический метод	2,50	-
2665	375513,27	2262989,1	Картометрический метод	2,50	-
2666	375527,33	2262934,96	Картометрический метод	2,50	-
2667	375548,47	2262853,52	Картометрический метод	2,50	-
2668	375550,98	2262843,84	Картометрический метод	2,50	-
2669	375561,82	2262802,08	Картометрический метод	2,50	-

## Сведения о местоположении границ объекта

2670	375563,36	2262796,17	Картометрический метод	2,50	-
2643	375568,58	2262794,58	Картометрический метод	2,50	-
ЗУ1(9)					
2671	376073,42	2263366,74	Картометрический метод	2,50	-
2672	376075,88	2263394,64	Картометрический метод	2,50	-
2673	376080,12	2263410,51	Картометрический метод	2,50	-
2674	376098,28	2263430,7	Картометрический метод	2,50	-
2675	376061,4	2263411,06	Картометрический метод	2,50	-
2676	376072,22	2263371,15	Картометрический метод	2,50	-
2671	376073,42	2263366,74	Картометрический метод	2,50	-
ЗУ1(10)					
2677	376209,58	2263438,08	Картометрический метод	2,50	-
2678	376194,6	2263550,29	Картометрический метод	2,50	-
2679	376173,76	2263585,88	Картометрический метод	2,50	-
2680	376115,16	2263639,28	Картометрический метод	2,50	-
2681	376043,74	2263686,28	Картометрический метод	2,50	-
2682	375994,33	2263715,84	Картометрический метод	2,50	-
2683	375904,87	2263745,19	Картометрический метод	2,50	-
2684	375851,85	2263765,02	Картометрический метод	2,50	-
2685	375770,61	2263791,34	Картометрический метод	2,50	-
2686	375740,76	2263817,19	Картометрический метод	2,50	-
2687	375722,97	2263857,56	Картометрический метод	2,50	-
2688	375719,93	2263927,45	Картометрический метод	2,50	-
2689	375723,66	2263993,23	Картометрический метод	2,50	-
2690	375715,04	2264039,68	Картометрический метод	2,50	-
2691	375700,44	2264078,15	Картометрический метод	2,50	-
2692	375640,91	2264164,28	Картометрический метод	2,50	-
2693	375625,29	2264220,6	Картометрический метод	2,50	-
2694	375607,06	2264242,74	Картометрический метод	2,50	-
2695	375580,03	2264258,69	Картометрический метод	2,50	-
2696	375549,43	2264257,06	Картометрический метод	2,50	-
2697	375525,67	2264266,83	Картометрический метод	2,50	-
2698	375501,52	2264296,69	Картометрический метод	2,50	-
2699	375459,68	2264360,03	Картометрический метод	2,50	-
2700	375459,45	2264359,91	Картометрический метод	2,50	-
2701	375443,55	2264350,37	Картометрический метод	2,50	-
2702	375443,46	2264350,32	Картометрический метод	2,50	-
2703	375439,93	2264348,21	Картометрический метод	2,50	-
2704	375436,95	2264346,42	Картометрический метод	2,50	-
2705	375437	2264346,37	Картометрический метод	2,50	-
2706	375469,17	2264309,96	Картометрический метод	2,50	-
2707	375484,94	2264292,1	Картометрический метод	2,50	-
2708	375493,26	2264282,69	Картометрический метод	2,50	-
2709	375504,03	2264268,57	Картометрический метод	2,50	-
2710	375514,43	2264254,95	Картометрический метод	2,50	-
2711	375527,38	2264231,64	Картометрический метод	2,50	-
2712	375533,92	2264219,95	Картометрический метод	2,50	-
2713	375539,19	2264210,55	Картометрический метод	2,50	-
2714	375541,41	2264206,24	Картометрический метод	2,50	-
2715	375547,51	2264192,01	Картометрический метод	2,50	-
2716	375533,5	2264180,81	Картометрический метод	2,50	-

## Сведения о местоположении границ объекта

2717	375534,1	2264167,43	Картометрический метод	2,50	-
2718	375534,65	2264156,61	Картометрический метод	2,50	-
2719	375540,3	2264136,38	Картометрический метод	2,50	-
2720	375543,97	2264123,24	Картометрический метод	2,50	-
2721	375550,96	2264098,2	Картометрический метод	2,50	-
2722	375556,41	2264078,67	Картометрический метод	2,50	-
2723	375560,34	2264064,6	Картометрический метод	2,50	-
2724	375562,23	2264060,57	Картометрический метод	2,50	-
2725	375571,16	2264042,06	Картометрический метод	2,50	-
2726	375575,48	2264033,05	Картометрический метод	2,50	-
2727	375577,85	2264023,96	Картометрический метод	2,50	-
2728	375582,59	2264005,76	Картометрический метод	2,50	-
2729	375586,13	2263992,19	Картометрический метод	2,50	-
2730	375589,51	2263979,28	Картометрический метод	2,50	-
2731	375596,51	2263963,72	Картометрический метод	2,50	-
2732	375599,56	2263956,96	Картометрический метод	2,50	-
2733	375608,46	2263951,24	Картометрический метод	2,50	-
2734	375616,23	2263946,24	Картометрический метод	2,50	-
2735	375623,24	2263941,81	Картометрический метод	2,50	-
2736	375639,65	2263938,08	Картометрический метод	2,50	-
2737	375647,87	2263936,11	Картометрический метод	2,50	-
2738	375658,59	2263926,02	Картометрический метод	2,50	-
2739	375666,76	2263918,33	Картометрический метод	2,50	-
2740	375675,39	2263898,29	Картометрический метод	2,50	-
2741	375682,47	2263881,9	Картометрический метод	2,50	-
2742	375688,19	2263876,19	Картометрический метод	2,50	-
2743	375695,45	2263868,75	Картометрический метод	2,50	-
2744	375696,88	2263865,14	Картометрический метод	2,50	-
2745	375700,88	2263862,01	Картометрический метод	2,50	-
2746	375702,62	2263857,57	Картометрический метод	2,50	-
2747	375704,2	2263856,46	Картометрический метод	2,50	-
2748	375708,35	2263853,56	Картометрический метод	2,50	-
2749	375712,57	2263848,19	Картометрический метод	2,50	-
2750	375718,3	2263840,89	Картометрический метод	2,50	-
2751	375720,99	2263836,51	Картометрический метод	2,50	-
2752	375727,54	2263825,3	Картометрический метод	2,50	-
2753	375733,72	2263814,72	Картометрический метод	2,50	-
2754	375742,89	2263799,02	Картометрический метод	2,50	-
2755	375746,42	2263793,09	Картометрический метод	2,50	-
2756	375747,36	2263791,87	Картометрический метод	2,50	-
2757	375766,25	2263778,21	Картометрический метод	2,50	-
2758	375795,18	2263765,51	Картометрический метод	2,50	-
2759	375795,67	2263765,26	Картометрический метод	2,50	-
2760	375795,87	2263765,14	Картометрический метод	2,50	-
2761	375810,71	2263755,65	Картометрический метод	2,50	-
2762	375812,5	2263753,65	Картометрический метод	2,50	-
2763	375816,12	2263751,39	Картометрический метод	2,50	-
2764	375828,64	2263743,58	Картометрический метод	2,50	-
2765	375846,69	2263733,58	Картометрический метод	2,50	-
2766	375859,08	2263726,79	Картометрический метод	2,50	-
2767	375866,29	2263722,84	Картометрический метод	2,50	-

## Сведения о местоположении границ объекта

2768	375876,72	2263713,22	Картометрический метод	2,50	-
2769	375895,65	2263694,9	Картометрический метод	2,50	-
2770	375905,86	2263685,02	Картометрический метод	2,50	-
2771	375913,96	2263676,16	Картометрический метод	2,50	-
2772	375928,6	2263659,6	Картометрический метод	2,50	-
2773	375935,33	2263653,89	Картометрический метод	2,50	-
2774	375958,37	2263634,79	Картометрический метод	2,50	-
2775	375966,96	2263627,66	Картометрический метод	2,50	-
2776	375976,9	2263609,58	Картометрический метод	2,50	-
2777	376003,36	2263603,62	Картометрический метод	2,50	-
2778	376024,3	2263603,62	Картометрический метод	2,50	-
2779	376022,45	2263584,2	Картометрический метод	2,50	-
2780	376022,45	2263569,41	Картометрический метод	2,50	-
2781	376044,58	2263550,69	Картометрический метод	2,50	-
2782	376058,68	2263538,36	Картометрический метод	2,50	-
2783	376066,03	2263513,71	Картометрический метод	2,50	-
2784	376088,98	2263468,56	Картометрический метод	2,50	-
2785	376094,64	2263457,16	Картометрический метод	2,50	-
2786	376098,29	2263430,7	Картометрический метод	2,50	-
2787	376116,1	2263438,56	Картометрический метод	2,50	-
2788	376144,14	2263449,67	Картометрический метод	2,50	-
2789	376173,25	2263461,84	Картометрический метод	2,50	-
2790	376191,77	2263456,02	Картометрический метод	2,50	-
2677	376209,58	2263438,08	Картометрический метод	2,50	-
ЗУ1(11)					
2791	376574,93	2257676,42	Картометрический метод	2,50	-
2792	376574,93	2257676,43	Картометрический метод	2,50	-
2793	376569,67	2257688,28	Картометрический метод	2,50	-
2794	376545,31	2257724,79	Картометрический метод	2,50	-
2795	376540,6	2257729,93	Картометрический метод	2,50	-
2796	376433,82	2257955,05	Картометрический метод	2,50	-
2797	376424,85	2257977,18	Картометрический метод	2,50	-
2798	376422,2	2257983,74	Картометрический метод	2,50	-
2799	376412,78	2258006,98	Картометрический метод	2,50	-
2800	376400,21	2258036,33	Картометрический метод	2,50	-
2801	376396,16	2258045,78	Картометрический метод	2,50	-
2802	376378,24	2258087,64	Картометрический метод	2,50	-
2803	376368,09	2258110,79	Картометрический метод	2,50	-
2804	376360,72	2258127,36	Картометрический метод	2,50	-
2805	376348,28	2258155,11	Картометрический метод	2,50	-
2806	376336,79	2258180,73	Картометрический метод	2,50	-
2807	376263,52	2258347,62	Картометрический метод	2,50	-
2808	376184,5	2258527,61	Картометрический метод	2,50	-
2809	376152,94	2258595,44	Картометрический метод	2,50	-
2810	376139,79	2258631,94	Картометрический метод	2,50	-
2811	376086,79	2258779,04	Картометрический метод	2,50	-
2812	376086,7	2258779,3	Картометрический метод	2,50	-
2813	376038,4	2258913,35	Картометрический метод	2,50	-
2814	376005,16	2259083,17	Картометрический метод	2,50	-
2815	375984,33	2259189,57	Картометрический метод	2,50	-
2816	375981,75	2259219,27	Картометрический метод	2,50	-

## Сведения о местоположении границ объекта

2817	375977,93	2259263,15	Картометрический метод	2,50	-
2818	375969,96	2259335,68	Картометрический метод	2,50	-
2819	375927,8	2259698,38	Картометрический метод	2,50	-
2820	375927,65	2259699,73	Картометрический метод	2,50	-
2821	375920,7	2259759,5	Картометрический метод	2,50	-
2822	375913,31	2259803,47	Картометрический метод	2,50	-
2823	375913,12	2259804,59	Картометрический метод	2,50	-
2824	375912,49	2259808,35	Картометрический метод	2,50	-
2825	375912,46	2259808,55	Картометрический метод	2,50	-
2826	375908,69	2259830,97	Картометрический метод	2,50	-
2827	375889,62	2259969,52	Картометрический метод	2,50	-
2828	375865,36	2260145,75	Картометрический метод	2,50	-
2829	375862,83	2260164,12	Картометрический метод	2,50	-
2830	375859,84	2260163,57	Картометрический метод	2,50	-
2831	375756,78	2260149,8	Картометрический метод	2,50	-
2832	375754,77	2260149,53	Картометрический метод	2,50	-
2833	375742,46	2260241,71	Картометрический метод	2,50	-
2834	375761,64	2260244,27	Картометрический метод	2,50	-
2835	375746,14	2260360,24	Картометрический метод	2,50	-
2836	375760,05	2260362,1	Картометрический метод	2,50	-
2837	375832,03	2260371,72	Картометрический метод	2,50	-
2838	375834,22	2260371,92	Картометрический метод	2,50	-
2839	375827,46	2260421,04	Картометрический метод	2,50	-
2840	375809,83	2260579,41	Картометрический метод	2,50	-
2841	375794,76	2260714,73	Картометрический метод	2,50	-
2842	375760,9	2260986,18	Картометрический метод	2,50	-
2843	375753,02	2261049,31	Картометрический метод	2,50	-
2844	375741,93	2261138,22	Картометрический метод	2,50	-
2845	375756,77	2261148,91	Картометрический метод	2,50	-
2846	375736,86	2261284,99	Картометрический метод	2,50	-
2847	375714,62	2261285,25	Картометрический метод	2,50	-
2848	375712,38	2261285,28	Картометрический метод	2,50	-
2849	375710,15	2261285,09	Картометрический метод	2,50	-
2850	375710,69	2261279,59	Картометрический метод	2,50	-
2851	375715,98	2261226	Картометрический метод	2,50	-
2852	375718,25	2261203,07	Картометрический метод	2,50	-
2853	375718,25	2261203,03	Картометрический метод	2,50	-
2854	375719,85	2261186,84	Картометрический метод	2,50	-
2855	375720,05	2261184,78	Картометрический метод	2,50	-
2856	375676,93	2261180,53	Картометрический метод	2,50	-
2857	375631,21	2261176,02	Картометрический метод	2,50	-
2858	375624,49	2261244,17	Картометрический метод	2,50	-
2859	375619,13	2261298,48	Картометрический метод	2,50	-
2860	375619,1	2261298,51	Картометрический метод	2,50	-
2861	375616,95	2261315,26	Картометрический метод	2,50	-
2862	375606,26	2261398,63	Картометрический метод	2,50	-
2863	375605,74	2261402,61	Картометрический метод	2,50	-
2864	375605,05	2261408,05	Картометрический метод	2,50	-
2865	375604,51	2261412,26	Картометрический метод	2,50	-
2866	375600,8	2261441,15	Картометрический метод	2,50	-
2867	375641,84	2261445,41	Картометрический метод	2,50	-

## Сведения о местоположении границ объекта

2868	375690,9	2261450,5	Картометрический метод	2,50	-
2869	375696,69	2261405,98	Картометрический метод	2,50	-
2870	375696,7	2261405,98	Картометрический метод	2,50	-
2871	375696,69	2261406,05	Картометрический метод	2,50	-
2872	375698,98	2261406,7	Картометрический метод	2,50	-
2873	375721,75	2261413,15	Картометрический метод	2,50	-
2874	375719,81	2261429,75	Картометрический метод	2,50	-
2875	375719,56	2261431,86	Картометрический метод	2,50	-
2876	375711,89	2261488,3	Картометрический метод	2,50	-
2877	375708,39	2261514,08	Картометрический метод	2,50	-
2878	375703,48	2261515,93	Картометрический метод	2,50	-
2879	375697,92	2261559,82	Картометрический метод	2,50	-
2880	375685,29	2261659,42	Картометрический метод	2,50	-
2881	375685,16	2261660,63	Картометрический метод	2,50	-
2882	375677,38	2261734,1	Картометрический метод	2,50	-
2883	375673,39	2261771,73	Картометрический метод	2,50	-
2884	375672,22	2261785,51	Картометрический метод	2,50	-
2885	375668,42	2261830,45	Картометрический метод	2,50	-
2886	375662,11	2261905,02	Картометрический метод	2,50	-
2887	375647,51	2262014,34	Картометрический метод	2,50	-
2888	375634,97	2262108,29	Картометрический метод	2,50	-
2889	375631,38	2262136,95	Картометрический метод	2,50	-
2890	375630,99	2262140,02	Картометрический метод	2,50	-
2891	375626,63	2262174,85	Картометрический метод	2,50	-
2892	375626,11	2262178,99	Картометрический метод	2,50	-
2893	375625,61	2262182,96	Картометрический метод	2,50	-
2894	375604,09	2262354,66	Картометрический метод	2,50	-
2895	375590,79	2262453,2	Картометрический метод	2,50	-
2896	375589,15	2262465,4	Картометрический метод	2,50	-
2897	375587,16	2262480,12	Картометрический метод	2,50	-
2898	375585,48	2262492,58	Картометрический метод	2,50	-
2899	375581,53	2262521,81	Картометрический метод	2,50	-
2900	375581,34	2262523,25	Картометрический метод	2,50	-
2901	375579,14	2262536,48	Картометрический метод	2,50	-
2902	375573,53	2262570,27	Картометрический метод	2,50	-
2903	375568,15	2262602,65	Картометрический метод	2,50	-
2904	375560,86	2262654,33	Картометрический метод	2,50	-
2905	375558,41	2262671,71	Картометрический метод	2,50	-
2906	375539,1	2262682,77	Картометрический метод	2,50	-
2907	375543,73	2262659,11	Картометрический метод	2,50	-
2908	375539,03	2262658,2	Картометрический метод	2,50	-
2909	375514,44	2262653,41	Картометрический метод	2,50	-
2910	375506,89	2262693,39	Картометрический метод	2,50	-
2911	375535,91	2262699,05	Картометрический метод	2,50	-
2912	375535,28	2262701,46	Картометрический метод	2,50	-
2913	375470,86	2262691,72	Картометрический метод	2,50	-
2914	375464,93	2262731,51	Картометрический метод	2,50	-
2915	375459,9	2262742,63	Картометрический метод	2,50	-
2916	375473,14	2262752,68	Картометрический метод	2,50	-
2917	375466,26	2262786,55	Картометрический метод	2,50	-
2918	375469,43	2262789,72	Картометрический метод	2,50	-

## Сведения о местоположении границ объекта

2919	375522,88	2262799,25	Картометрический метод	2,50	-
2920	375522,89	2262799,19	Картометрический метод	2,50	-
2921	375527,74	2262800,09	Картометрический метод	2,50	-
2922	375531,21	2262801,23	Картометрический метод	2,50	-
2923	375530,66	2262803,59	Картометрический метод	2,50	-
2924	375526,93	2262819,79	Картометрический метод	2,50	-
2925	375515,55	2262869,22	Картометрический метод	2,50	-
2926	375486,78	2262888	Картометрический метод	2,50	-
2927	375477,12	2262884,13	Картометрический метод	2,50	-
2928	375453,54	2262876,66	Картометрический метод	2,50	-
2929	375436,75	2262871,41	Картометрический метод	2,50	-
2930	375434,46	2262875,97	Картометрический метод	2,50	-
2931	375414,28	2262916,2	Картометрический метод	2,50	-
2932	375408,12	2262934,65	Картометрический метод	2,50	-
2933	375413,77	2262956,45	Картометрический метод	2,50	-
2934	375417,33	2262970,18	Картометрический метод	2,50	-
2935	375456,54	2262959,67	Картометрический метод	2,50	-
2936	375461,96	2262960,71	Картометрический метод	2,50	-
2937	375478,91	2262988,11	Картометрический метод	2,50	-
2938	375463,28	2262984,78	Картометрический метод	2,50	-
2939	375470,51	2262977,88	Картометрический метод	2,50	-
2940	375463,94	2262970,35	Картометрический метод	2,50	-
2941	375456,7	2262977,25	Картометрический метод	2,50	-
2942	375451,44	2262982,27	Картометрический метод	2,50	-
2943	375415,37	2262974,6	Картометрический метод	2,50	-
2944	375424,07	2263008,55	Картометрический метод	2,50	-
2945	375427,04	2263019,22	Картометрический метод	2,50	-
2946	375426,34	2263037,85	Картометрический метод	2,50	-
2947	375426,15	2263042,92	Картометрический метод	2,50	-
2948	375425,8	2263052,39	Картометрический метод	2,50	-
2949	375425,76	2263053,47	Картометрический метод	2,50	-
2950	375425,01	2263073,39	Картометрический метод	2,50	-
2951	375417,48	2263071,79	Картометрический метод	2,50	-
2952	375401,52	2263068,4	Картометрический метод	2,50	-
2953	375386,11	2263065,12	Картометрический метод	2,50	-
2954	375376,94	2263063,17	Картометрический метод	2,50	-
2955	375369,35	2263093,64	Картометрический метод	2,50	-
2956	375353,53	2263157,08	Картометрический метод	2,50	-
2957	375362,17	2263159,2	Картометрический метод	2,50	-
2958	375390,99	2263166,24	Картометрический метод	2,50	-
2959	375400,02	2263168,45	Картометрический метод	2,50	-
2960	375395,23	2263185,68	Картометрический метод	2,50	-
2961	375395,15	2263185,95	Картометрический метод	2,50	-
2962	375386,02	2263183,95	Картометрический метод	2,50	-
2963	375378,42	2263182,5	Картометрический метод	2,50	-
2964	375373,34	2263206,14	Картометрический метод	2,50	-
2965	375368,01	2263229,48	Картометрический метод	2,50	-
2966	375363,56	2263248,97	Картометрический метод	2,50	-
2967	375359,49	2263266,71	Картометрический метод	2,50	-
2968	375340,91	2263187,59	Картометрический метод	2,50	-
2969	375339,31	2263181,13	Картометрический метод	2,50	-

## Сведения о местоположении границ объекта

2970	375339,13	2263180,38	Картометрический метод	2,50	-
2971	375337,04	2263171,94	Картометрический метод	2,50	-
2972	375313,92	2263178,46	Картометрический метод	2,50	-
2973	375248,08	2263197,17	Картометрический метод	2,50	-
2974	375215,55	2263209,03	Картометрический метод	2,50	-
2975	375169,66	2263225,76	Картометрический метод	2,50	-
2976	375128,33	2263249,98	Картометрический метод	2,50	-
2977	375096,85	2263268,43	Картометрический метод	2,50	-
2978	375030,33	2263286,36	Картометрический метод	2,50	-
2979	375012,2	2263304,49	Картометрический метод	2,50	-
2980	375011,76	2263319,19	Картометрический метод	2,50	-
2981	375011,73	2263320,22	Картометрический метод	2,50	-
2982	375011,56	2263325,66	Картометрический метод	2,50	-
2983	374994,51	2263329,16	Картометрический метод	2,50	-
2984	374994,62	2263329,69	Картометрический метод	2,50	-
2985	374999,09	2263350,39	Картометрический метод	2,50	-
2986	375002,85	2263367,79	Картометрический метод	2,50	-
2987	375008,06	2263391,95	Картометрический метод	2,50	-
2988	375009,61	2263392,03	Картометрический метод	2,50	-
2989	374987,72	2263391,04	Картометрический метод	2,50	-
2990	374981,02	2263390,78	Картометрический метод	2,50	-
2991	374958,51	2263397,18	Картометрический метод	2,50	-
2992	374939,82	2263402,46	Картометрический метод	2,50	-
2993	374915	2263406,85	Картометрический метод	2,50	-
2994	374881,79	2263412,72	Картометрический метод	2,50	-
2995	374863,87	2263412,45	Картометрический метод	2,50	-
2996	374841,33	2263412,09	Картометрический метод	2,50	-
2997	374817,96	2263411,71	Картометрический метод	2,50	-
2998	374815,12	2263407,17	Картометрический метод	2,50	-
2999	374800,89	2263384,45	Картометрический метод	2,50	-
3000	374797,39	2263176,25	Картометрический метод	2,50	-
3001	374795,85	2263046,48	Картометрический метод	2,50	-
3002	374793,43	2262944,63	Картометрический метод	2,50	-
3003	374790,42	2262816,43	Картометрический метод	2,50	-
3004	374788,67	2262619,3	Картометрический метод	2,50	-
3005	374788,66	2262619,06	Картометрический метод	2,50	-
3006	374785,11	2262502,73	Картометрический метод	2,50	-
3007	374784,38	2262393,71	Картометрический метод	2,50	-
3008	374784,08	2262348,07	Картометрический метод	2,50	-
3009	374784,07	2262347,61	Картометрический метод	2,50	-
3010	374778,37	2262231,82	Картометрический метод	2,50	-
3011	374778,21	2262230,4	Картометрический метод	2,50	-
3012	374753,99	2262101,03	Картометрический метод	2,50	-
3013	374733,53	2261990,01	Картометрический метод	2,50	-
3014	374718,64	2261903,8	Картометрический метод	2,50	-
3015	374718,59	2261903,52	Картометрический метод	2,50	-
3016	374690,04	2261761,8	Картометрический метод	2,50	-
3017	374656,8	2261584,62	Картометрический метод	2,50	-
3018	374656,72	2261584,26	Картометрический метод	2,50	-
3019	374634,96	2261486,42	Картометрический метод	2,50	-
3020	374634,82	2261485,85	Картометрический метод	2,50	-

## Сведения о местоположении границ объекта

3021	374610,46	2261398,43	Картометрический метод	2,50	-
3022	374523,85	2261081,44	Картометрический метод	2,50	-
3023	374523,64	2261080,76	Картометрический метод	2,50	-
3024	374475,38	2260940,83	Картометрический метод	2,50	-
3025	374474,89	2260939,66	Картометрический метод	2,50	-
3026	374433,33	2260854,87	Картометрический метод	2,50	-
3027	374433,16	2260854,53	Картометрический метод	2,50	-
3028	374366,05	2260728,64	Картометрический метод	2,50	-
3029	374305,99	2260616,49	Картометрический метод	2,50	-
3030	374241,72	2260497,56	Картометрический метод	2,50	-
3031	374129,91	2260293,08	Картометрический метод	2,50	-
3032	374129,77	2260292,83	Картометрический метод	2,50	-
3033	374051,27	2260158,83	Картометрический метод	2,50	-
3034	374051,11	2260158,58	Картометрический метод	2,50	-
3035	374018,98	2260107	Картометрический метод	2,50	-
3036	374018,37	2260106,11	Картометрический метод	2,50	-
3037	373944,51	2260010,01	Картометрический метод	2,50	-
3038	373944,21	2260009,64	Картометрический метод	2,50	-
3039	373943,66	2260009,03	Картометрический метод	2,50	-
3040	373836,84	2259899,7	Картометрический метод	2,50	-
3041	373721,84	2259782,02	Картометрический метод	2,50	-
3042	373611,75	2259666,65	Картометрический метод	2,50	-
3043	373484,51	2259534,3	Картометрический метод	2,50	-
3044	373348,53	2259391,99	Картометрический метод	2,50	-
3045	373214,9	2259250,74	Картометрический метод	2,50	-
3046	373091,94	2259116,3	Картометрический метод	2,50	-
1827	373057,82	2259079,71	Картометрический метод	2,50	-
3047	373376,62	2259039,37	Картометрический метод	2,50	-
3048	374631,69	2258501,74	Картометрический метод	2,50	-
3049	374638,96	2258504,26	Картометрический метод	2,50	-
3050	374672,68	2258697,25	Картометрический метод	2,50	-
3051	374672,78	2258697,83	Картометрический метод	2,50	-
3052	374689,88	2258795,73	Картометрический метод	2,50	-
3053	374621,38	2259095,22	Картометрический метод	2,50	-
3054	374576,58	2259167,72	Картометрический метод	2,50	-
3055	374547,89	2259214,13	Картометрический метод	2,50	-
3056	374491,35	2259380,2	Картометрический метод	2,50	-
3057	374487,55	2259391,38	Картометрический метод	2,50	-
3058	374462,3	2259458,67	Картометрический метод	2,50	-
3059	374461,4	2259595,85	Картометрический метод	2,50	-
3060	374472,22	2259624,37	Картометрический метод	2,50	-
3061	374488,95	2259647,14	Картометрический метод	2,50	-
3062	374518,75	2259687,72	Картометрический метод	2,50	-
3063	374527,76	2259749,85	Картометрический метод	2,50	-
3064	374529,32	2259760,62	Картометрический метод	2,50	-
3065	374539,7	2259789,19	Картометрический метод	2,50	-
3066	374550,76	2259819,61	Картометрический метод	2,50	-
3067	374556,58	2259835,62	Картометрический метод	2,50	-
3068	374603,5	2259964,72	Картометрический метод	2,50	-
3069	374614,4	2259993,05	Картометрический метод	2,50	-
3070	374624,03	2260020,41	Картометрический метод	2,50	-

## Сведения о местоположении границ объекта

3071	374621,91	2260066,39	Картометрический метод	2,50	-
3072	374620,79	2260104,58	Картометрический метод	2,50	-
3073	374618,47	2260157,52	Картометрический метод	2,50	-
3074	374614,9	2260239,02	Картометрический метод	2,50	-
3075	374614,77	2260248,7	Картометрический метод	2,50	-
3076	374785,66	2260265,42	Картометрический метод	2,50	-
3077	374970,07	2260283,47	Картометрический метод	2,50	-
3078	375084,8	2260294,7	Картометрический метод	2,50	-
3079	375093,01	2260272,78	Картометрический метод	2,50	-
3080	375132,9	2260166,3	Картометрический метод	2,50	-
3081	375279,64	2260170,65	Картометрический метод	2,50	-
3082	375368,5	2260173,29	Картометрический метод	2,50	-
3083	375497,1	2260177,1	Картометрический метод	2,50	-
3084	375551,14	2260095,03	Картометрический метод	2,50	-
3085	375564	2260075,5	Картометрический метод	2,50	-
3086	375719,3	2259971,2	Картометрический метод	2,50	-
3087	375743,98	2259872,28	Картометрический метод	2,50	-
3088	375756,7	2259821,3	Картометрический метод	2,50	-
3089	375750,62	2259711,41	Картометрический метод	2,50	-
3090	375742,58	2259566,08	Картометрический метод	2,50	-
3091	375731,43	2259364,57	Картометрический метод	2,50	-
3092	375728,53	2259312,21	Картометрический метод	2,50	-
3093	375724,4	2259237,6	Картометрический метод	2,50	-
3094	375844,9	2259202,9	Картометрический метод	2,50	-
3095	375870,79	2258969,16	Картометрический метод	2,50	-
3096	375870,9	2258968,12	Картометрический метод	2,50	-
3097	375871,22	2258965,25	Картометрический метод	2,50	-
3098	375879,6	2258889,6	Картометрический метод	2,50	-
3099	375936,82	2258795,99	Картометрический метод	2,50	-
3100	376026,8	2258648,8	Картометрический метод	2,50	-
3101	376019,71	2258579,74	Картометрический метод	2,50	-
3102	376002,6	2258413,2	Картометрический метод	2,50	-
3103	375964,43	2258257,28	Картометрический метод	2,50	-
3104	375949,2	2258195,09	Картометрический метод	2,50	-
3105	375944,21	2258174,7	Картометрический метод	2,50	-
3106	375949,61	2258166,58	Картометрический метод	2,50	-
3107	376465,87	2257764,59	Картометрический метод	2,50	-
3108	376541,58	2257703,38	Картометрический метод	2,50	-
2791	376574,93	2257676,42	Картометрический метод	2,50	-
3109	375644,76	2260538,33	Картометрический метод	2,50	-
3110	375645,04	2260538,62	Картометрический метод	2,50	-
3111	375658,58	2260552,99	Картометрический метод	2,50	-
3112	375639,1	2260586,49	Картометрический метод	2,50	-
3113	375617,14	2260560,77	Картометрический метод	2,50	-
3109	375644,76	2260538,33	Картометрический метод	2,50	-
3114	375524,84	2262631,17	Картометрический метод	2,50	-
3115	375531,73	2262637,55	Картометрический метод	2,50	-
3116	375534,01	2262639,66	Картометрический метод	2,50	-
3117	375520,42	2262654,34	Картометрический метод	2,50	-

## Сведения о местоположении границ объекта

3118	375511,25	2262645,85	Картометрический метод	2,50	-
3114	375524,84	2262631,17	Картометрический метод	2,50	-
3119	375490,33	2262869,95	Картометрический метод	2,50	-
3120	375496,46	2262873,3	Картометрический метод	2,50	-
3121	375493,64	2262878,31	Картометрический метод	2,50	-
3122	375487,51	2262874,96	Картометрический метод	2,50	-
3123	375472,72	2262867,01	Картометрический метод	2,50	-
3124	375475,55	2262862,01	Картометрический метод	2,50	-
3119	375490,33	2262869,95	Картометрический метод	2,50	-
3125	375513,85	2262836,19	Картометрический метод	2,50	-
3126	375510,27	2262843,05	Картометрический метод	2,50	-
3127	375504,47	2262840,15	Картометрический метод	2,50	-
3128	375502,35	2262844,27	Картометрический метод	2,50	-
3129	375497,14	2262841,59	Картометрический метод	2,50	-
3130	375499,95	2262835,71	Картометрический метод	2,50	-
3131	375501,72	2262834,39	Картометрический метод	2,50	-
3132	375503,22	2262831,17	Картометрический метод	2,50	-
3133	375508,26	2262833,29	Картометрический метод	2,50	-
3134	375511,17	2262834,82	Картометрический метод	2,50	-
3135	375513,19	2262835,85	Картометрический метод	2,50	-
3125	375513,85	2262836,19	Картометрический метод	2,50	-
3136	375513,42	2262851,95	Картометрический метод	2,50	-
3137	375518,1	2262854,87	Картометрический метод	2,50	-
3138	375515,22	2262859,53	Картометрический метод	2,50	-
3139	375507,5	2262854,71	Картометрический метод	2,50	-
3140	375510,39	2262850,05	Картометрический метод	2,50	-
3136	375513,42	2262851,95	Картометрический метод	2,50	-
3141	375517,25	2262803,23	Картометрический метод	2,50	-
3142	375511,05	2262832,32	Картометрический метод	2,50	-
3143	375506,91	2262831,85	Картометрический метод	2,50	-
3144	375501,5	2262828,88	Картометрический метод	2,50	-
3145	375472,45	2262814,47	Картометрический метод	2,50	-
3146	375476,52	2262795	Картометрический метод	2,50	-
3147	375515,98	2262802,85	Картометрический метод	2,50	-
3141	375517,25	2262803,23	Картометрический метод	2,50	-
3148	375469,62	2262855,37	Картометрический метод	2,50	-
3149	375470,56	2262856,01	Картометрический метод	2,50	-
3150	375473,75	2262858,19	Картометрический метод	2,50	-
3151	375468,17	2262866,48	Картометрический метод	2,50	-
3152	375464,05	2262863,66	Картометрический метод	2,50	-
3148	375469,62	2262855,37	Картометрический метод	2,50	-
3153	375454,52	2262858,06	Картометрический метод	2,50	-
3154	375450,49	2262865,66	Картометрический метод	2,50	-
3155	375455,69	2262867,4	Картометрический метод	2,50	-
3156	375453,4	2262874,25	Картометрический метод	2,50	-
3157	375452,99	2262875,46	Картометрический метод	2,50	-

## Сведения о местоположении границ объекта

3158	375436,05	2262869,79	Картометрический метод	2,50	-
3159	375434,03	2262869,11	Картометрический метод	2,50	-
3160	375437,35	2262864,76	Картометрический метод	2,50	-
3161	375444,91	2262854,83	Картометрический метод	2,50	-
3162	375445,88	2262855,16	Картометрический метод	2,50	-
3153	375454,52	2262858,06	Картометрический метод	2,50	-
3163	375108,67	2263189,86	Картометрический метод	2,50	-
3164	375134,88	2263243,84	Картометрический метод	2,50	-
3165	375080,87	2263269,98	Картометрический метод	2,50	-
3166	375054,67	2263216	Картометрический метод	2,50	-
3163	375108,67	2263189,86	Картометрический метод	2,50	-
3167	373960,89	2259493,5	Картометрический метод	2,50	-
3168	373961,95	2259508,85	Картометрический метод	2,50	-
3169	373953,48	2259528,96	Картометрический метод	2,50	-
3170	373944,49	2259546,95	Картометрический метод	2,50	-
3171	373934,96	2259558,59	Картометрический метод	2,50	-
3172	373928,08	2259568,64	Картометрический метод	2,50	-
3173	373914,33	2259575,52	Картометрический метод	2,50	-
3174	373900,04	2259574,99	Картометрический метод	2,50	-
3175	373886,81	2259559,65	Картометрический метод	2,50	-
3176	373865,64	2259536,36	Картометрический метод	2,50	-
3177	373848,18	2259517,31	Картометрический метод	2,50	-
3178	373831,25	2259504,08	Картометрический метод	2,50	-
3179	373826,48	2259497,2	Картометрический метод	2,50	-
3180	373825,96	2259490,33	Картометрический метод	2,50	-
3181	373849,77	2259478,68	Картометрический метод	2,50	-
3182	373873,58	2259471,28	Картометрический метод	2,50	-
3183	373887,87	2259465,46	Картометрический метод	2,50	-
3184	373905,86	2259465,46	Картометрический метод	2,50	-
3185	373927,03	2259470,22	Картометрический метод	2,50	-
3186	373946,61	2259478,68	Картометрический метод	2,50	-
3187	373955,6	2259483,98	Картометрический метод	2,50	-
3167	373960,89	2259493,5	Картометрический метод	2,50	-
ЗУ1(12)					
3188	378967,36	2262585,59	Картометрический метод	2,50	-
3189	379071,9	2262684,12	Картометрический метод	2,50	-
3190	379118,83	2262736,59	Картометрический метод	2,50	-
3191	379245,65	2262878,08	Картометрический метод	2,50	-
3192	379278,71	2262939,73	Картометрический метод	2,50	-
3193	379288,45	2262932,83	Картометрический метод	2,50	-
3194	379307,11	2262957,78	Картометрический метод	2,50	-
3195	379307,26	2262957,97	Картометрический метод	2,50	-
3196	379323,95	2262980,29	Картометрический метод	2,50	-
3197	379305,73	2262988,02	Картометрический метод	2,50	-
3198	379230,08	2263002,4	Картометрический метод	2,50	-
3199	379179,18	2263002,87	Картометрический метод	2,50	-
3200	379144,17	2262992,58	Картометрический метод	2,50	-
3201	379110,54	2262973,97	Картометрический метод	2,50	-
3202	379089,98	2262953,13	Картометрический метод	2,50	-

## Сведения о местоположении границ объекта

3203	379084,42	2262936,45	Картометрический метод	2,50	-
3204	379089,98	2262887,27	Картометрический метод	2,50	-
3205	379078,59	2262860,6	Картометрический метод	2,50	-
3206	379059,97	2262845,04	Картометрический метод	2,50	-
3207	379038,85	2262838,37	Картометрический метод	2,50	-
3208	379019,68	2262828,09	Картометрический метод	2,50	-
3209	379009,12	2262811,41	Картометрический метод	2,50	-
3210	379011,07	2262781,68	Картометрический метод	2,50	-
3211	379000,23	2262759,73	Картометрический метод	2,50	-
3212	378964,11	2262736,94	Картометрический метод	2,50	-
3213	378931,32	2262729,44	Картометрический метод	2,50	-
3214	378909,92	2262730,83	Картометрический метод	2,50	-
3215	378879,08	2262739,72	Картометрический метод	2,50	-
3216	378850,46	2262759,17	Картометрический метод	2,50	-
3217	378825,45	2262790,29	Картометрический метод	2,50	-
3218	378811	2262815,3	Картометрический метод	2,50	-
3219	378797,38	2262831,14	Картометрический метод	2,50	-
3220	378777,85	2262842,11	Картометрический метод	2,50	-
3221	378747,56	2262844,89	Картометрический метод	2,50	-
3222	378724,03	2262839,85	Картометрический метод	2,50	-
3223	378685,87	2262836,88	Картометрический метод	2,50	-
3224	378671,38	2262823,59	Картометрический метод	2,50	-
3225	378665,75	2262791,7	Картометрический метод	2,50	-
3226	378653,56	2262767,94	Картометрический метод	2,50	-
3227	378636,99	2262758,56	Картометрический метод	2,50	-
3228	378611,67	2262758,25	Картометрический метод	2,50	-
3229	378579,16	2262766,69	Картометрический метод	2,50	-
3230	378552,9	2262757,63	Картометрический метод	2,50	-
3231	378540,09	2262739,81	Картометрический метод	2,50	-
3232	378519,45	2262723,55	Картометрический метод	2,50	-
3233	378441,93	2262704,8	Картометрический метод	2,50	-
3234	378411,6	2262692,6	Картометрический метод	2,50	-
3235	378390,35	2262672,6	Картометрический метод	2,50	-
3236	378360,65	2262655,4	Картометрический метод	2,50	-
3237	378335,33	2262646,96	Картометрический метод	2,50	-
3238	378279,69	2262654,47	Картометрический метод	2,50	-
3239	378260,62	2262667,28	Картометрический метод	2,50	-
3240	378238,42	2262707,92	Картометрический метод	2,50	-
3241	378211,79	2262747,11	Картометрический метод	2,50	-
3242	378212,11	2262769,62	Картометрический метод	2,50	-
3243	378225,24	2262776,81	Картометрический метод	2,50	-
3244	378254,31	2262783,69	Картометрический метод	2,50	-
3245	378259,93	2262792,75	Картометрический метод	2,50	-
3246	378256,81	2262804,63	Картометрический метод	2,50	-
3247	378236,49	2262821,2	Картометрический метод	2,50	-
3248	378223,05	2262842,14	Картометрический метод	2,50	-
3249	378175,53	2262865,28	Картометрический метод	2,50	-
3250	378148,96	2262866,84	Картометрический метод	2,50	-
3251	378117,7	2262883,41	Картометрический метод	2,50	-
3252	378098,32	2262889,03	Картометрический метод	2,50	-
3253	378074,56	2262909,67	Картометрический метод	2,50	-

## Сведения о местоположении границ объекта

3254	378062,37	2262912,79	Картометрический метод	2,50	-
3255	378049,55	2262907,17	Картометрический метод	2,50	-
3256	378040,49	2262889,35	Картометрический метод	2,50	-
3257	378017,35	2262875,9	Картометрический метод	2,50	-
3258	377990,15	2262849,69	Картометрический метод	2,50	-
3259	377928,67	2262823,01	Картометрический метод	2,50	-
3260	377913,24	2262813,84	Картометрический метод	2,50	-
3261	377862,67	2262801,99	Картометрический метод	2,50	-
3262	377845,48	2262805,11	Картометрический метод	2,50	-
3263	377835,44	2262817,32	Картометрический метод	2,50	-
3264	377835,23	2262842,12	Картометрический метод	2,50	-
3265	377808,14	2262855,67	Картометрический метод	2,50	-
3266	377800,38	2262872,93	Картометрический метод	2,50	-
3267	377812,26	2262897,73	Картометрический метод	2,50	-
3268	377793,29	2262918,36	Картометрический метод	2,50	-
3269	377762,45	2262933,57	Картометрический метод	2,50	-
3270	377743,69	2262955,25	Картометрический метод	2,50	-
3271	377734,27	2262986,51	Картометрический метод	2,50	-
3272	377703,64	2263012,77	Картометрический метод	2,50	-
3273	377695,82	2263035,9	Картометрический метод	2,50	-
3274	377699,26	2263049,03	Картометрический метод	2,50	-
3275	377715,21	2263072,48	Картометрический метод	2,50	-
3276	377717,17	2263092,55	Картометрический метод	2,50	-
3277	377705,08	2263103,6	Картометрический метод	2,50	-
3278	377667,57	2263111,73	Картометрический метод	2,50	-
3279	377651,94	2263125,69	Картометрический метод	2,50	-
3280	377629,22	2263152,16	Картометрический метод	2,50	-
3281	377595,04	2263180,5	Картометрический метод	2,50	-
3282	377566,08	2263194,05	Картометрический метод	2,50	-
3283	377539,61	2263202,17	Картометрический метод	2,50	-
3284	377509,18	2263203,84	Картометрический метод	2,50	-
3285	377484,38	2263194,67	Картометрический метод	2,50	-
3286	377478,55	2263179,46	Картометрический метод	2,50	-
3287	377483,04	2263122,62	Картометрический метод	2,50	-
3288	377493,46	2263096,57	Картометрический метод	2,50	-
3289	377489,71	2263079,69	Картометрический метод	2,50	-
3290	377468,87	2263059,89	Картометрический метод	2,50	-
3291	377436,78	2263040,09	Картометрический метод	2,50	-
3292	377424,27	2263023,84	Картометрический метод	2,50	-
3293	377395,72	2262909,42	Картометрический метод	2,50	-
3294	377397,81	2262891,5	Картометрический метод	2,50	-
3295	377411,14	2262877,75	Картометрический метод	2,50	-
3296	377411,56	2262867,74	Картометрический метод	2,50	-
3297	377368,54	2262817,66	Картометрический метод	2,50	-
3298	377353,11	2262812,04	Картометрический метод	2,50	-
3299	377335,4	2262814,12	Картометрический метод	2,50	-
3300	377303,51	2262837,25	Картометрический метод	2,50	-
3301	377293,72	2262858,93	Картометрический метод	2,50	-
3302	377307,27	2262913,53	Картометрический метод	2,50	-
3303	377300,6	2262935,41	Картометрический метод	2,50	-
3304	377284,76	2262947,29	Картометрический метод	2,50	-

## Сведения о местоположении границ объекта

3305	377259,54	2262954,59	Картометрический метод	2,50	-
3306	377218,49	2262973,34	Картометрический метод	2,50	-
3307	377183,06	2262981,05	Картометрический метод	2,50	-
3308	377133,25	2262977,3	Картометрический метод	2,50	-
3309	377097,09	2262965,4	Картометрический метод	2,50	-
3310	377074,57	2262947,81	Картометрический метод	2,50	-
3311	377032,03	2262928,71	Картометрический метод	2,50	-
3312	377007,72	2262930,73	Картометрический метод	2,50	-
3313	376977,63	2262953,88	Картометрический метод	2,50	-
3314	376958,65	2262956,18	Картометрический метод	2,50	-
3315	376924,94	2262956,2	Картометрический метод	2,50	-
3316	376876,92	2262929	Картометрический метод	2,50	-
3317	376836,98	2262926,1	Картометрический метод	2,50	-
3318	376813,83	2262934,78	Картометрический метод	2,50	-
3319	376786,05	2262972,69	Картометрический метод	2,50	-
3320	376740,04	2263019,29	Картометрический метод	2,50	-
3321	376689,69	2263040,7	Картометрический метод	2,50	-
3322	376678,69	2263065,59	Картометрический метод	2,50	-
3323	376684,48	2263089,03	Картометрический метод	2,50	-
3324	376713,7	2263118,26	Картометрический метод	2,50	-
3325	376734,54	2263151,54	Картометрический метод	2,50	-
3326	376730,49	2263200,44	Картометрический метод	2,50	-
3327	376757,98	2263231,7	Картометрический метод	2,50	-
3328	376764,35	2263258,03	Картометрический метод	2,50	-
3329	376756,82	2263281,47	Картометрический метод	2,50	-
3330	376730,2	2263299,99	Картометрический метод	2,50	-
3331	376699,81	2263300,57	Картометрический метод	2,50	-
3332	376660,46	2263315,91	Картометрический метод	2,50	-
3333	376630,07	2263317,64	Картометрический метод	2,50	-
3334	376598,82	2263333,85	Картометрический метод	2,50	-
3335	376576,53	2263363,95	Картометрический метод	2,50	-
3336	376571,33	2263411,12	Картометрический метод	2,50	-
3337	376547,6	2263452,79	Картометрический метод	2,50	-
3338	376516,63	2263472,18	Картометрический метод	2,50	-
3339	376490,3	2263468,42	Картометрический метод	2,50	-
3340	376464,54	2263475,65	Картометрический метод	2,50	-
3341	376434,49	2263476,53	Картометрический метод	2,50	-
3342	376404,68	2263460,04	Картометрический метод	2,50	-
3343	376361,56	2263437,76	Картометрический метод	2,50	-
3344	376344,78	2263407,08	Картометрический метод	2,50	-
3345	376332,08	2263361,72	Картометрический метод	2,50	-
3346	376335,26	2263322,94	Картометрический метод	2,50	-
3347	376323,98	2263305,29	Картометрический метод	2,50	-
3348	376290,75	2263309,16	Картометрический метод	2,50	-
3349	376264,7	2263324,35	Картометрический метод	2,50	-
3350	376229,11	2263365,59	Картометрический метод	2,50	-
3351	376222,25	2263391,06	Картометрический метод	2,50	-
3352	376215,05	2263382,99	Картометрический метод	2,50	-
3353	376205	2263367,65	Картометрический метод	2,50	-
3354	376181,71	2263349,66	Картометрический метод	2,50	-
3355	376156,31	2263334,84	Картометрический метод	2,50	-

## Сведения о местоположении границ объекта

3356	376118,21	2263328,49	Картометрический метод	2,50	-
3357	376091,23	2263330,08	Картометрический метод	2,50	-
3358	376078,36	2263348,51	Картометрический метод	2,50	-
3359	376084,23	2263326,84	Картометрический метод	2,50	-
3360	376043,49	2263309,22	Картометрический метод	2,50	-
3361	376012,58	2263295,86	Картометрический метод	2,50	-
3362	376040,4	2263208,18	Картометрический метод	2,50	-
3363	376049,86	2263178,37	Картометрический метод	2,50	-
3364	376061,29	2263142,36	Картометрический метод	2,50	-
3365	376054,86	2263140,27	Картометрический метод	2,50	-
3366	376045,4	2263137,03	Картометрический метод	2,50	-
3367	376045,35	2263137,19	Картометрический метод	2,50	-
3368	376041,06	2263135,8	Картометрический метод	2,50	-
3369	376027,86	2263132,05	Картометрический метод	2,50	-
3370	375989,65	2263121,74	Картометрический метод	2,50	-
3371	375949,49	2263111,37	Картометрический метод	2,50	-
3372	375893,56	2263096,92	Картометрический метод	2,50	-
3373	375904,01	2263059,71	Картометрический метод	2,50	-
3374	375910,86	2263033,63	Картометрический метод	2,50	-
3375	375921,57	2262990,87	Картометрический метод	2,50	-
3376	375924,61	2262967,28	Картометрический метод	2,50	-
3377	375929,96	2262925,74	Картометрический метод	2,50	-
3378	375934,15	2262891,85	Картометрический метод	2,50	-
3379	375935,83	2262870,45	Картометрический метод	2,50	-
3380	375938,43	2262837,28	Картометрический метод	2,50	-
3381	375942,18	2262789,44	Картометрический метод	2,50	-
3382	375943,91	2262770,17	Картометрический метод	2,50	-
3383	375949,91	2262726,39	Картометрический метод	2,50	-
3384	375952,91	2262704,48	Картометрический метод	2,50	-
3385	375908,96	2262695,59	Картометрический метод	2,50	-
3386	375859,51	2262687,23	Картометрический метод	2,50	-
3387	375833,65	2262684,6	Картометрический метод	2,50	-
3388	375796,08	2262680,77	Картометрический метод	2,50	-
3389	375751,24	2262676,26	Картометрический метод	2,50	-
3390	375709,25	2262672,07	Картометрический метод	2,50	-
3391	375695,33	2262670,72	Картометрический метод	2,50	-
3392	375666,47	2262674,03	Картометрический метод	2,50	-
3393	375662,05	2262677,97	Картометрический метод	2,50	-
3394	375648,49	2262690,07	Картометрический метод	2,50	-
3395	375639,48	2262700,02	Картометрический метод	2,50	-
3396	375625,83	2262715,41	Картометрический метод	2,50	-
3397	375615,32	2262727,38	Картометрический метод	2,50	-
3398	375605,57	2262738,85	Картометрический метод	2,50	-
3399	375588,48	2262758,03	Картометрический метод	2,50	-
3400	375573,15	2262774,92	Картометрический метод	2,50	-
3401	375571,53	2262781,93	Картометрический метод	2,50	-
3402	375569,48	2262783,85	Картометрический метод	2,50	-
3403	375566,31	2262784,82	Картометрический метод	2,50	-
3404	375571,12	2262766,28	Картометрический метод	2,50	-
3405	375577,57	2262741,45	Картометрический метод	2,50	-
3406	375579,68	2262733,3	Картометрический метод	2,50	-

## Сведения о местоположении границ объекта

3407	375573,65	2262726,2	Картометрический метод	2,50	-
3408	375602,91	2262722,27	Картометрический метод	2,50	-
3409	375624,78	2262702,74	Картометрический метод	2,50	-
3410	375667,22	2262664,83	Картометрический метод	2,50	-
3411	375677,12	2262645,43	Картометрический метод	2,50	-
3412	375672,92	2262643,74	Картометрический метод	2,50	-
3413	375677,27	2262626,4	Картометрический метод	2,50	-
3414	375677,33	2262626,14	Картометрический метод	2,50	-
3415	375680,35	2262614,11	Картометрический метод	2,50	-
3416	375685,85	2262602,12	Картометрический метод	2,50	-
3417	375691,92	2262588,89	Картометрический метод	2,50	-
3418	375693,29	2262585,91	Картометрический метод	2,50	-
3419	375696,36	2262576,39	Картометрический метод	2,50	-
3420	375667	2262568,44	Картометрический метод	2,50	-
3421	375631,1	2262558,71	Картометрический метод	2,50	-
3422	375626,87	2262580,1	Картометрический метод	2,50	-
3423	375628,72	2262567,53	Картометрический метод	2,50	-
3424	375635,94	2262518,33	Картометрический метод	2,50	-
3425	375642,8	2262471,67	Картометрический метод	2,50	-
3426	375645,3	2262454,69	Картометрический метод	2,50	-
3427	375646,97	2262443,26	Картометрический метод	2,50	-
3428	375649,32	2262427,28	Картометрический метод	2,50	-
3429	375650,97	2262416,03	Картометрический метод	2,50	-
3430	375653,72	2262397,37	Картометрический метод	2,50	-
3431	375653,84	2262396,54	Картометрический метод	2,50	-
3432	375660,16	2262353,54	Картометрический метод	2,50	-
3433	375666,88	2262307,8	Картометрический метод	2,50	-
3434	375674,93	2262252,98	Картометрический метод	2,50	-
3435	375673,38	2262221,67	Картометрический метод	2,50	-
3436	375672,74	2262208,68	Картометрический метод	2,50	-
3437	375664,56	2262207,95	Картометрический метод	2,50	-
3438	375667,73	2262184,99	Картометрический метод	2,50	-
3439	375668,28	2262181,02	Картометрический метод	2,50	-
3440	375670,48	2262165,06	Картометрический метод	2,50	-
3441	375675,72	2262127,07	Картометрический метод	2,50	-
3442	375677,13	2262116,89	Картометрический метод	2,50	-
3443	375695,18	2261986,14	Картометрический метод	2,50	-
3444	375695,18	2261986,13	Картометрический метод	2,50	-
3445	375704,88	2261915,85	Картометрический метод	2,50	-
3446	375720	2261816,16	Картометрический метод	2,50	-
3447	375720,86	2261810,46	Картометрический метод	2,50	-
3448	375720,88	2261810,45	Картометрический метод	2,50	-
3449	375720,88	2261810,42	Картометрический метод	2,50	-
3450	375720,88	2261810,41	Картометрический метод	2,50	-
3451	375726,42	2261765,57	Картометрический метод	2,50	-
3452	375730,05	2261736,19	Картометрический метод	2,50	-
3453	375739,64	2261717,26	Картометрический метод	2,50	-
3454	375739,7	2261717,27	Картометрический метод	2,50	-
3455	375744,17	2261717,97	Картометрический метод	2,50	-
3456	375813,3	2261728,74	Картометрический метод	2,50	-
3457	375833,62	2261731,91	Картометрический метод	2,50	-

## Сведения о местоположении границ объекта

3458	375866,16	2261736,98	Картометрический метод	2,50	-
3459	376096,52	2261772,87	Картометрический метод	2,50	-
3460	376098,14	2261773,13	Картометрический метод	2,50	-
3461	376299,51	2261804,51	Картометрический метод	2,50	-
3462	376309,93	2261806,13	Картометрический метод	2,50	-
3463	376323,23	2261808,22	Картометрический метод	2,50	-
3464	376415,25	2261822,68	Картометрический метод	2,50	-
3465	376433,9	2261825,6	Картометрический метод	2,50	-
3466	376513,35	2261839,41	Картометрический метод	2,50	-
3467	376620,3	2261858	Картометрический метод	2,50	-
3468	376698,24	2261870,34	Картометрический метод	2,50	-
3469	376699,65	2261870,57	Картометрический метод	2,50	-
3470	376732,7	2261875,8	Картометрический метод	2,50	-
3471	376733,88	2261875,97	Картометрический метод	2,50	-
3472	376914,2	2261901,2	Картометрический метод	2,50	-
3473	376994,74	2261913,89	Картометрический метод	2,50	-
3474	377039,32	2261920,9	Картометрический метод	2,50	-
3475	377150,45	2261932,86	Картометрический метод	2,50	-
3476	377235,89	2261942,45	Картометрический метод	2,50	-
3477	377249,52	2261943,97	Картометрический метод	2,50	-
3478	377313,26	2261952	Картометрический метод	2,50	-
3479	377380,32	2261961,16	Картометрический метод	2,50	-
3480	377568,01	2261984,35	Картометрический метод	2,50	-
3481	377585,9	2261986,56	Картометрический метод	2,50	-
3482	377607,16	2261989,77	Картометрический метод	2,50	-
3483	377632,72	2261993,62	Картометрический метод	2,50	-
3484	377655,67	2261997,08	Картометрический метод	2,50	-
3485	377660,48	2261997,81	Картометрический метод	2,50	-
3486	377671,44	2261999,46	Картометрический метод	2,50	-
3487	377683,61	2262001,81	Картометрический метод	2,50	-
3488	377692,23	2262003,47	Картометрический метод	2,50	-
3489	377755,77	2262015,74	Картометрический метод	2,50	-
3490	377822,33	2262033,3	Картометрический метод	2,50	-
3491	377835,46	2262036,76	Картометрический метод	2,50	-
3492	377840,47	2262027,23	Картометрический метод	2,50	-
3493	377862,83	2262031,76	Картометрический метод	2,50	-
3494	377882,62	2262035,77	Картометрический метод	2,50	-
3495	377884,36	2262046,75	Картометрический метод	2,50	-
3496	377917,12	2262052,24	Картометрический метод	2,50	-
3497	377917,46	2262052,3	Картометрический метод	2,50	-
3498	377918,08	2262052,4	Картометрический метод	2,50	-
3499	378067,28	2262085,84	Картометрический метод	2,50	-
3500	378178,38	2262120,98	Картометрический метод	2,50	-
3501	378300	2262164,67	Картометрический метод	2,50	-
3502	378362,81	2262192,47	Картометрический метод	2,50	-
3503	378443,88	2262235,59	Картометрический метод	2,50	-
3504	378540,22	2262284,2	Картометрический метод	2,50	-
3505	378577,47	2262305,08	Картометрический метод	2,50	-
3506	378604,05	2262319,98	Картометрический метод	2,50	-
3507	378601,28	2262318,43	Картометрический метод	2,50	-
3508	378678,5	2262361,73	Картометрический метод	2,50	-

## Сведения о местоположении границ объекта

3509	378794	2262446,02	Картометрический метод	2,50	-
3510	378860,92	2262496,24	Картометрический метод	2,50	-
3511	378871,2	2262511,62	Картометрический метод	2,50	-
3512	378874,75	2262516,92	Картометрический метод	2,50	-
3513	378885,32	2262568,15	Картометрический метод	2,50	-
3514	378900,86	2262569,49	Картометрический метод	2,50	-
3515	378907,03	2262543,19	Картометрический метод	2,50	-
3516	378916,94	2262543,43	Картометрический метод	2,50	-
3517	378952,73	2262573,36	Картометрический метод	2,50	-
3518	378954,29	2262574,66	Картометрический метод	2,50	-
3188	378967,36	2262585,59	Картометрический метод	2,50	-
3519	376586,53	2263081,9	Картометрический метод	2,50	-
3520	376597,64	2263096,71	Картометрический метод	2,50	-
3521	376597,11	2263134,29	Картометрический метод	2,50	-
3522	376591,29	2263161,27	Картометрический метод	2,50	-
3523	376592,88	2263184,03	Картометрический метод	2,50	-
3524	376596,58	2263215,25	Картометрический метод	2,50	-
3525	376594,99	2263239,06	Картометрический метод	2,50	-
3526	376584,41	2263250,7	Картометрический метод	2,50	-
3527	376562,72	2263262,34	Картометрический метод	2,50	-
3528	376529,91	2263276,1	Картометрический метод	2,50	-
3529	376514,03	2263287,22	Картометрический метод	2,50	-
3530	376508,21	2263303,62	Картометрический метод	2,50	-
3531	376506,62	2263329,55	Картометрический метод	2,50	-
3532	376503,98	2263350,72	Картометрический метод	2,50	-
3533	376497,63	2263358,12	Картометрический метод	2,50	-
3534	376478,05	2263357,6	Картометрический метод	2,50	-
3535	376464,82	2263375,06	Картометрический метод	2,50	-
3536	376453,71	2263389,87	Картометрический метод	2,50	-
3537	376436,24	2263387,76	Картометрический метод	2,50	-
3538	376424,6	2263378,23	Картометрический метод	2,50	-
3539	376419,84	2263365,53	Картометрический метод	2,50	-
3540	376425,66	2263347,54	Картометрический метод	2,50	-
3541	376435,72	2263332,19	Картометрический метод	2,50	-
3542	376444,18	2263314,73	Картометрический метод	2,50	-
3543	376448,95	2263297,8	Картометрический метод	2,50	-
3544	376447,89	2263269,22	Картометрический метод	2,50	-
3545	376446,83	2263238,53	Картометрический метод	2,50	-
3546	376444,18	2263213,66	Картометрический метод	2,50	-
3547	376444,18	2263191,96	Картометрический метод	2,50	-
3548	376443,12	2263161,8	Картометрический метод	2,50	-
3549	376446,3	2263137,46	Картометрический метод	2,50	-
3550	376446,3	2263117,35	Картометрический метод	2,50	-
3551	376448,95	2263104,12	Картометрический метод	2,50	-
3552	376476,99	2263107,3	Картометрический метод	2,50	-
3553	376497,63	2263110,47	Картометрический метод	2,50	-
3554	376516,68	2263108,36	Картометрический метод	2,50	-
3555	376543,67	2263100,42	Картометрический метод	2,50	-
3556	376566,95	2263085,07	Картометрический метод	2,50	-
3557	376576,47	2263083,49	Картометрический метод	2,50	-

## Сведения о местоположении границ объекта

3519	376586,53	2263081,9	Картометрический метод	2,50	-
3558	376397,62	2263189,85	Картометрический метод	2,50	-
3559	376398,14	2263210,49	Картометрический метод	2,50	-
3560	376396,03	2263227,95	Картометрический метод	2,50	-
3561	376383,86	2263244,35	Картометрический метод	2,50	-
3562	376367,45	2263263,93	Картометрический метод	2,50	-
3563	376339,41	2263275,04	Картометрический метод	2,50	-
3564	376319,3	2263275,04	Картометрический метод	2,50	-
3565	376310,83	2263265,52	Картометрический метод	2,50	-
3566	376305,01	2263250,7	Картометрический метод	2,50	-
3567	376308,72	2263231,65	Картометрический метод	2,50	-
3568	376315,59	2263212,07	Картометрический метод	2,50	-
3569	376314,01	2263190,91	Картометрический метод	2,50	-
3570	376310,3	2263163,92	Картометрический метод	2,50	-
3571	376297,6	2263140,64	Картометрический метод	2,50	-
3572	376293,9	2263124,76	Картометрический метод	2,50	-
3573	376307,13	2263117,35	Картометрический метод	2,50	-
3574	376321,94	2263124,76	Картометрический метод	2,50	-
3575	376332,53	2263139,05	Картометрический метод	2,50	-
3576	376342,05	2263146,46	Картометрический метод	2,50	-
3577	376365,86	2263151,75	Картометрический метод	2,50	-
3578	376377,51	2263162,86	Картометрический метод	2,50	-
3558	376397,62	2263189,85	Картометрический метод	2,50	-
ЗУ1(13)					
3579	380171,63	2256600,89	Картометрический метод	2,50	-
3580	380320,08	2256720,36	Картометрический метод	2,50	-
3581	380321,83	2256720,91	Картометрический метод	2,50	-
3582	380186,67	2256971,62	Картометрический метод	2,50	-
3583	380024,97	2257269,02	Картометрический метод	2,50	-
3584	379834,98	2257604,4	Картометрический метод	2,50	-
3585	379803,77	2257659,32	Картометрический метод	2,50	-
3586	379739,88	2257750,95	Картометрический метод	2,50	-
3587	379717,08	2257889,74	Картометрический метод	2,50	-
3588	379714,38	2257906,53	Картометрический метод	2,50	-
3589	379715,84	2257943,75	Картометрический метод	2,50	-
3590	379719,57	2258038,79	Картометрический метод	2,50	-
3591	379724,43	2258162,71	Картометрический метод	2,50	-
3592	379725,73	2258195,87	Картометрический метод	2,50	-
3593	379714,76	2258302,44	Картометрический метод	2,50	-
3594	379703,48	2258412,04	Картометрический метод	2,50	-
3595	379683,28	2258608,33	Картометрический метод	2,50	-
3596	379667,56	2258770,55	Картометрический метод	2,50	-
3597	379656,52	2258838,54	Картометрический метод	2,50	-
3598	379653,82	2258862,2	Картометрический метод	2,50	-
3599	379514,02	2258936,34	Картометрический метод	2,50	-
3600	379474,83	2259089,54	Картометрический метод	2,50	-
3601	379381,32	2259293,92	Картометрический метод	2,50	-
3602	379321,65	2259423,3	Картометрический метод	2,50	-
3603	379330,75	2259607,47	Картометрический метод	2,50	-
3604	379335,85	2259710,61	Картометрический метод	2,50	-

## Сведения о местоположении границ объекта

3605	379336,25	2259735,76	Картометрический метод	2,50	-
3606	379333,29	2259806,51	Картометрический метод	2,50	-
3607	379329,91	2259887,47	Картометрический метод	2,50	-
3608	379328,98	2259909,62	Картометрический метод	2,50	-
3609	379316,26	2259956,27	Картометрический метод	2,50	-
3610	379259,26	2260164,27	Картометрический метод	2,50	-
3611	379284,33	2260230,56	Картометрический метод	2,50	-
3612	379320,61	2260326,47	Картометрический метод	2,50	-
3613	379313,29	2260555,9	Картометрический метод	2,50	-
3614	379339,94	2260641,45	Картометрический метод	2,50	-
3615	379341,32	2260644,25	Картометрический метод	2,50	-
3616	379384,54	2260641,5	Картометрический метод	2,50	-
3617	379471,88	2260635,96	Картометрический метод	2,50	-
3618	379606,39	2260722,07	Картометрический метод	2,50	-
3619	379788,49	2260837,88	Картометрический метод	2,50	-
3620	379824,44	2260861,81	Картометрический метод	2,50	-
3621	379825,03	2260861,43	Картометрический метод	2,50	-
3622	379859,63	2260919,99	Картометрический метод	2,50	-
3623	380058,72	2261213,42	Картометрический метод	2,50	-
3624	380328,79	2261514,76	Картометрический метод	2,50	-
3625	380377,76	2261667,65	Картометрический метод	2,50	-
3626	380564,91	2262231,58	Картометрический метод	2,50	-
3627	380581,86	2262282,64	Картометрический метод	2,50	-
3628	380521,93	2262285,01	Картометрический метод	2,50	-
3629	380491,91	2262258,58	Картометрический метод	2,50	-
3630	380475,5	2262227,87	Картометрический метод	2,50	-
3631	380454,86	2262206,3	Картометрический метод	2,50	-
3632	380426,5	2262194,11	Картометрический метод	2,50	-
3633	380325,92	2262177,46	Картометрический метод	2,50	-
3634	380287	2262180,74	Картометрический метод	2,50	-
3635	380257,45	2262192,23	Картометрический метод	2,50	-
3636	380233,07	2262217,32	Картометрический метод	2,50	-
3637	380188,02	2262236,71	Картометрический метод	2,50	-
3638	380143,63	2262259,53	Картометрический метод	2,50	-
3639	380109,56	2262291,41	Картометрический метод	2,50	-
3640	380108,62	2262317,05	Картометрический метод	2,50	-
3641	380097,99	2262342,68	Картометрический метод	2,50	-
3642	380071,1	2262370,5	Картометрический метод	2,50	-
3643	380046,41	2262410,2	Картометрический метод	2,50	-
3644	380031,4	2262437,4	Картометрический метод	2,50	-
3645	380022,96	2262462,41	Картометрический метод	2,50	-
3646	380024,21	2262485,54	Картометрический метод	2,50	-
3647	380043,28	2262518,05	Картометрический метод	2,50	-
3648	380047,97	2262538,68	Картометрический метод	2,50	-
3649	380044,22	2262562,75	Картометрический метод	2,50	-
3650	380027,65	2262583,39	Картометрический метод	2,50	-
3651	379924,49	2262652,16	Картометрический метод	2,50	-
3652	379901,42	2262674,74	Картометрический метод	2,50	-
3653	379887,35	2262710,07	Картометрический метод	2,50	-
3654	379868,91	2262742,27	Картометрический метод	2,50	-
3655	379859,22	2262770,4	Картометрический метод	2,50	-

## Сведения о местоположении границ объекта

3656	379865,16	2262812,6	Картометрический метод	2,50	-
3657	379865,47	2262847,61	Картометрический метод	2,50	-
3658	379854,22	2262870,12	Картометрический метод	2,50	-
3659	379823,58	2262891,07	Картометрический метод	2,50	-
3660	379805,45	2262913,57	Картометрический метод	2,50	-
3661	379762	2262960,15	Картометрический метод	2,50	-
3662	379735,11	2262977,97	Картометрический метод	2,50	-
3663	379700,73	2262981,1	Картометрический метод	2,50	-
3664	379672,91	2262972,34	Картометрический метод	2,50	-
3665	379647,9	2262953,9	Картометрический метод	2,50	-
3666	379616,64	2262908,57	Картометрический метод	2,50	-
3667	379600,69	2262891,38	Картометрический метод	2,50	-
3668	379581,31	2262888,88	Картометрический метод	2,50	-
3669	379552,87	2262899,51	Картометрический метод	2,50	-
3670	379519,42	2262895,13	Картометрический метод	2,50	-
3671	379501,91	2262878,56	Картометрический метод	2,50	-
3672	379496,91	2262861,06	Картометрический метод	2,50	-
3673	379498,79	2262834,48	Картометрический метод	2,50	-
3674	379483,47	2262820,1	Картометрический метод	2,50	-
3675	379438,76	2262821,67	Картометрический метод	2,50	-
3676	379383,75	2262850,43	Картометрический метод	2,50	-
3677	379352,86	2262872,18	Картометрический метод	2,50	-
3678	379347,65	2262890,11	Картометрический метод	2,50	-
3679	379363,28	2262920,33	Картометрический метод	2,50	-
3680	379367,45	2262938,46	Картометрический метод	2,50	-
3681	379362,62	2262957,07	Картометрический метод	2,50	-
3682	379344,8	2262971,45	Картометрический метод	2,50	-
3683	379329,13	2262978,1	Картометрический метод	2,50	-
3684	379342,77	2262972,26	Картометрический метод	2,50	-
3685	379338,64	2262969,85	Картометрический метод	2,50	-
3686	379314,08	2262936,66	Картометрический метод	2,50	-
3687	379303,25	2262922,02	Картометрический метод	2,50	-
3688	379311,81	2262913,1	Картометрический метод	2,50	-
3689	379285,34	2262883,47	Картометрический метод	2,50	-
3690	379285,31	2262883,44	Картометрический метод	2,50	-
3691	379265,04	2262860,75	Картометрический метод	2,50	-
3692	379161,94	2262737,5	Картометрический метод	2,50	-
3693	379142,8	2262714,6	Картометрический метод	2,50	-
3694	379095	2262667,1	Картометрический метод	2,50	-
3695	379069,61	2262642,94	Картометрический метод	2,50	-
3696	379019,02	2262594,79	Картометрический метод	2,50	-
3697	379018,44	2262594,24	Картометрический метод	2,50	-
3698	378987,3	2262564,6	Картометрический метод	2,50	-
3699	378950,35	2262532,15	Картометрический метод	2,50	-
3700	378909,2	2262496	Картометрический метод	2,50	-
3701	378902,9	2262464,6	Картометрический метод	2,50	-
3702	378901,3	2262440,9	Картометрический метод	2,50	-
3703	378885,3	2262438,81	Картометрический метод	2,50	-
3704	378884,72	2262443,37	Картометрический метод	2,50	-
3705	378883,1	2262456,16	Картометрический метод	2,50	-
3706	378867,16	2262457,52	Картометрический метод	2,50	-

## Сведения о местоположении границ объекта

3707	378858,99	2262458,22	Картометрический метод	2,50	-
3708	378812,2	2262421,55	Картометрический метод	2,50	-
3709	378755,43	2262379,32	Картометрический метод	2,50	-
3710	378755,02	2262378,97	Картометрический метод	2,50	-
3711	378697,5	2262336,2	Картометрический метод	2,50	-
3712	378653,82	2262311,06	Картометрический метод	2,50	-
3713	378560,6	2262257,4	Картометрический метод	2,50	-
3714	378560,64	2262257,38	Картометрический метод	2,50	-
3715	378560,61	2262257,36	Картометрический метод	2,50	-
3716	378457,33	2262207,65	Картометрический метод	2,50	-
3717	378374,82	2262168,29	Картометрический метод	2,50	-
3718	378310,56	2262140,36	Картометрический метод	2,50	-
3719	378265,16	2262124,03	Картометрический метод	2,50	-
3720	378187,35	2262096,05	Картометрический метод	2,50	-
3721	378075,03	2262061,02	Картометрический метод	2,50	-
3722	377924,03	2262018,51	Картометрический метод	2,50	-
3723	377888,6	2262010,66	Картометрический метод	2,50	-
3724	377885,17	2262018,97	Картометрический метод	2,50	-
3725	377884,14	2262018,76	Картометрический метод	2,50	-
3726	377844,27	2262010,64	Картометрический метод	2,50	-
3727	377842,68	2262000,1	Картометрический метод	2,50	-
3728	377762,7	2261989,8	Картометрический метод	2,50	-
3729	377677,5	2261975,7	Картометрический метод	2,50	-
3730	377579,3	2261961,8	Картометрический метод	2,50	-
3731	377383,4	2261938,8	Картометрический метод	2,50	-
3732	377280,2	2261923,7	Картометрический метод	2,50	-
3733	377153,08	2261908,35	Картометрический метод	2,50	-
3734	377043,2	2261895,6	Картометрический метод	2,50	-
3735	376917,4	2261874,6	Картометрический метод	2,50	-
3736	376874,7	2261869	Картометрический метод	2,50	-
3737	376868,85	2261838,32	Картометрический метод	2,50	-
3738	376848	2261729	Картометрический метод	2,50	-
3739	376798	2261566	Картометрический метод	2,50	-
3740	376694,06	2261462,08	Картометрический метод	2,50	-
3741	376589,16	2261460,89	Картометрический метод	2,50	-
3742	376575,5	2261479,4	Картометрический метод	2,50	-
3743	376445	2261659	Картометрический метод	2,50	-
3744	376339,5	2261784,4	Картометрический метод	2,50	-
3745	376315,4	2261780,5	Картометрический метод	2,50	-
3746	375744,52	2261687,85	Картометрический метод	2,50	-
3747	375744,45	2261687,85	Картометрический метод	2,50	-
3748	375737,17	2261678,83	Картометрический метод	2,50	-
3749	375757,99	2261490,52	Картометрический метод	2,50	-
3750	375762,53	2261449,42	Картометрический метод	2,50	-
3751	375774,54	2261451,38	Картометрический метод	2,50	-
3752	375802,16	2261230,26	Картометрический метод	2,50	-
3753	375828,14	2261022,24	Картометрический метод	2,50	-
3754	375858,17	2260781,79	Картометрический метод	2,50	-
3755	375894,38	2260491,84	Картометрический метод	2,50	-
3756	375894,9	2260487,74	Картометрический метод	2,50	-
3757	375900,2	2260488,19	Картометрический метод	2,50	-

## Сведения о местоположении границ объекта

3758	375965,53	2260496,65	Картометрический метод	2,50	-
3759	375994,41	2260500,39	Картометрический метод	2,50	-
3760	376022,3	2260291,74	Картометрический метод	2,50	-
3761	375970,11	2260284,98	Картометрический метод	2,50	-
3762	375928,08	2260279,54	Картометрический метод	2,50	-
3763	375936,03	2260171,06	Картометрический метод	2,50	-
3764	375996,89	2260178,71	Картометрический метод	2,50	-
3765	376003,89	2260179,45	Картометрический метод	2,50	-
3766	376008,19	2260179,9	Картометрический метод	2,50	-
3767	376022,98	2260174,01	Картометрический метод	2,50	-
3768	376030,52	2260166,99	Картометрический метод	2,50	-
3769	376035,65	2260156,57	Картометрический метод	2,50	-
3770	376036,44	2260147,11	Картометрический метод	2,50	-
3771	376034,89	2260126,09	Картометрический метод	2,50	-
3772	376028,44	2260116,97	Картометрический метод	2,50	-
3773	376023,76	2260116,18	Картометрический метод	2,50	-
3774	376017,98	2260115,21	Картометрический метод	2,50	-
3775	375994,18	2260111,19	Картометрический метод	2,50	-
3776	375943,93	2260102,71	Картометрический метод	2,50	-
3777	375949,35	2260055,76	Картометрический метод	2,50	-
3778	375949,41	2260055,26	Картометрический метод	2,50	-
3779	375957,3	2259986,97	Картометрический метод	2,50	-
3780	375957,38	2259986,24	Картометрический метод	2,50	-
3781	375977,18	2259814,89	Картометрический метод	2,50	-
3782	375977,64	2259810,92	Картометрический метод	2,50	-
3783	375991,13	2259694,12	Картометрический метод	2,50	-
3784	375979,42	2259692,52	Картометрический метод	2,50	-
3785	375981,37	2259681,34	Картометрический метод	2,50	-
3786	375985,7	2259656,55	Картометрический метод	2,50	-
3787	375998,38	2259645,75	Картометрический метод	2,50	-
3788	376013,34	2259525,02	Картометрический метод	2,50	-
3789	376013,4	2259524,53	Картометрический метод	2,50	-
3790	376035,56	2259345,77	Картометрический метод	2,50	-
3791	376043,69	2259280,16	Картометрический метод	2,50	-
3792	376049,59	2259230,94	Картометрический метод	2,50	-
3793	376064,83	2259119,38	Картометрический метод	2,50	-
3794	376071,05	2259085,67	Картометрический метод	2,50	-
3795	376072,59	2259077,32	Картометрический метод	2,50	-
3796	376105,17	2258936,48	Картометрический метод	2,50	-
3797	376143,7	2258805,85	Картометрический метод	2,50	-
3798	376221,42	2258602,53	Картометрический метод	2,50	-
3799	376221,84	2258601,43	Картометрический метод	2,50	-
3800	376225,31	2258592,35	Картометрический метод	2,50	-
3801	376394,61	2258217,55	Картометрический метод	2,50	-
3802	376406,89	2258190,11	Картометрический метод	2,50	-
3803	376419,85	2258161,15	Картометрический метод	2,50	-
3804	376430,28	2258137,97	Картометрический метод	2,50	-
3805	376445,96	2258103,09	Картометрический метод	2,50	-
3806	376452,8	2258087,2	Картометрический метод	2,50	-
3807	376456,13	2258079,48	Картометрический метод	2,50	-
3808	376456,71	2258078,11	Картометрический метод	2,50	-

## Сведения о местоположении границ объекта

3809	376495,15	2257988,84	Картометрический метод	2,50	-
3810	376514,66	2257940	Картометрический метод	2,50	-
3811	376540,56	2257883,81	Картометрический метод	2,50	-
3812	376600,19	2257909,27	Картометрический метод	2,50	-
3813	376676,8	2257670,7	Картометрический метод	2,50	-
3814	376688,44	2257634,44	Картометрический метод	2,50	-
3815	376703,38	2257587,91	Картометрический метод	2,50	-
3816	376672,17	2257613,63	Картометрический метод	2,50	-
3817	376644,63	2257652,08	Картометрический метод	2,50	-
3818	376619,31	2257678,25	Картометрический метод	2,50	-
3819	376644,66	2257620,06	Картометрический метод	2,50	-
3820	376659,48	2257608,08	Картометрический метод	2,50	-
3821	376878,56	2257430,99	Картометрический метод	2,50	-
3822	376880,7	2257431,63	Картометрический метод	2,50	-
3823	376909,37	2257442,62	Картометрический метод	2,50	-
3824	377064,79	2257511,48	Картометрический метод	2,50	-
3825	377069,06	2257511,7	Картометрический метод	2,50	-
3826	377242,07	2257455,94	Картометрический метод	2,50	-
3827	377368,48	2257414,38	Картометрический метод	2,50	-
3828	377368,6	2257414,34	Картометрический метод	2,50	-
3829	377386,75	2257407,94	Картометрический метод	2,50	-
3830	377387,72	2257407,49	Картометрический метод	2,50	-
3831	377388,12	2257407,2	Картометрический метод	2,50	-
3832	377432,04	2257470,57	Картометрический метод	2,50	-
3833	377438,56	2257496,36	Картометрический метод	2,50	-
3834	377442,12	2257576,27	Картометрический метод	2,50	-
3835	377446,97	2257733,89	Картометрический метод	2,50	-
3836	377449,33	2257821,24	Картометрический метод	2,50	-
3837	377484,59	2257843,21	Картометрический метод	2,50	-
3838	377504,08	2257868	Картометрический метод	2,50	-
3839	377507,13	2257878,74	Картометрический метод	2,50	-
3840	377507,58	2257896,08	Картометрический метод	2,50	-
3841	377507,75	2257911,27	Картометрический метод	2,50	-
3842	377508,04	2257937,7	Картометрический метод	2,50	-
3843	377508,35	2257965,53	Картометрический метод	2,50	-
3844	377511,83	2257999,07	Картометрический метод	2,50	-
3845	377512,78	2258008,11	Картометрический метод	2,50	-
3846	377513,94	2258019,1	Картометрический метод	2,50	-
3847	377539,11	2258037,62	Картометрический метод	2,50	-
3848	377551,75	2258038,34	Картометрический метод	2,50	-
3849	377600,79	2258030,17	Картометрический метод	2,50	-
3850	377661,28	2258019,5	Картометрический метод	2,50	-
3851	377682,37	2258008,11	Картометрический метод	2,50	-
3852	377704,34	2257996,23	Картометрический метод	2,50	-
3853	377755,47	2257973,52	Картометрический метод	2,50	-
3854	377759,16	2257972,12	Картометрический метод	2,50	-
3855	377826,45	2257946,63	Картометрический метод	2,50	-
3856	377823,62	2257908,62	Картометрический метод	2,50	-
3857	377816,43	2257812,19	Картометрический метод	2,50	-
3858	377795,12	2257680,02	Картометрический метод	2,50	-
3859	377782,05	2257545,2	Картометрический метод	2,50	-

## Сведения о местоположении границ объекта

3860	37778,91	2257525,79	Картометрический метод	2,50	-
3861	377764,34	2257435,57	Картометрический метод	2,50	-
3862	377759,16	2257403,52	Картометрический метод	2,50	-
3863	377754,18	2257372,7	Картометрический метод	2,50	-
3864	377691,55	2257317,13	Картометрический метод	2,50	-
3865	377620,43	2257273,77	Картометрический метод	2,50	-
3866	377593,47	2257274,5	Картометрический метод	2,50	-
3867	377490,87	2257311,4	Картометрический метод	2,50	-
3868	377401,47	2257387,95	Картометрический метод	2,50	-
3869	377392,77	2257390,91	Картометрический метод	2,50	-
3870	377387,35	2257392,14	Картометрический метод	2,50	-
3871	377381,67	2257397,01	Картометрический метод	2,50	-
3872	377364,68	2257403	Картометрический метод	2,50	-
3873	377238,35	2257444,53	Картометрический метод	2,50	-
3874	377067,56	2257499,58	Картометрический метод	2,50	-
3875	376929,38	2257438,36	Картометрический метод	2,50	-
3876	376982,54	2257452,84	Картометрический метод	2,50	-
3877	377032,36	2257465,71	Картометрический метод	2,50	-
3878	377212,53	2257352,06	Картометрический метод	2,50	-
3879	377242,56	2257333,32	Картометрический метод	2,50	-
3880	377387,67	2257286,34	Картометрический метод	2,50	-
3881	377486,57	2257254,32	Картометрический метод	2,50	-
3882	377681,2	2257222,21	Картометрический метод	2,50	-
3883	377825,86	2257198,49	Картометрический метод	2,50	-
3884	377961,57	2257182,65	Картометрический метод	2,50	-
3885	378085,06	2257168,29	Картометрический метод	2,50	-
3886	378233,3	2257153,29	Картометрический метод	2,50	-
3887	378334,08	2257143,54	Картометрический метод	2,50	-
3888	378543,21	2257370,59	Картометрический метод	2,50	-
3889	378675,53	2257515,28	Картометрический метод	2,50	-
3890	378715,64	2257560,81	Картометрический метод	2,50	-
3891	378803,38	2257681,61	Картометрический метод	2,50	-
3892	379020,63	2257731,13	Картометрический метод	2,50	-
3893	379247,82	2257778,47	Картометрический метод	2,50	-
3894	379293,03	2257787,21	Картометрический метод	2,50	-
3895	379473,52	2257701,76	Картометрический метод	2,50	-
3896	379557,34	2257586,05	Картометрический метод	2,50	-
3897	379599,47	2257524,47	Картометрический метод	2,50	-
3898	379749,67	2257321,59	Картометрический метод	2,50	-
3899	379846,17	2257187,16	Картометрический метод	2,50	-
3900	379873,26	2257149,42	Картометрический метод	2,50	-
3901	379981	2256976,14	Картометрический метод	2,50	-
3902	380069,72	2256832	Картометрический метод	2,50	-
3903	380171,88	2256602,71	Картометрический метод	2,50	-
3579	380171,63	2256600,89	Картометрический метод	2,50	-
3904	376012,09	2260195,47	Картометрический метод	2,50	-
3905	376009,01	2260200,7	Картометрический метод	2,50	-
3906	376003,84	2260197,48	Картометрический метод	2,50	-
3907	376006,92	2260192,25	Картометрический метод	2,50	-
3904	376012,09	2260195,47	Картометрический метод	2,50	-

## Сведения о местоположении границ объекта

3908	376339,88	2258989,71	Картометрический метод	2,50	-
3909	376346,5	2258987,73	Картометрический метод	2,50	-
3910	376353,11	2259001,62	Картометрический метод	2,50	-
3911	376358,4	2259013,86	Картометрический метод	2,50	-
3912	376364,36	2259024,11	Картометрический метод	2,50	-
3913	376373,29	2259036,35	Картометрический метод	2,50	-
3914	376385,19	2259049,91	Картометрический метод	2,50	-
3915	376403,71	2259077,03	Картометрический метод	2,50	-
3916	376408,34	2259085,96	Картометрический метод	2,50	-
3917	376371,3	2259105,14	Картометрический метод	2,50	-
3918	376366,01	2259097,53	Картометрический метод	2,50	-
3919	376359,39	2259080	Картометрический метод	2,50	-
3920	376357,08	2259057,84	Картометрический метод	2,50	-
3921	376358,4	2259039,98	Картометрический метод	2,50	-
3922	376357,41	2259029,4	Картометрический метод	2,50	-
3923	376351,12	2259012,53	Картометрический метод	2,50	-
3908	376339,88	2258989,71	Картометрический метод	2,50	-
3924	376560	2259604,06	Картометрический метод	2,50	-
3925	376553,65	2259625,49	Картометрический метод	2,50	-
3926	376533,8	2259642,56	Картометрический метод	2,50	-
3927	376509,59	2259652,08	Картометрический метод	2,50	-
3928	376492,13	2259653,27	Картометрический метод	2,50	-
3929	376479,03	2259644,94	Картометрический метод	2,50	-
3930	376462,76	2259633,43	Картометрический метод	2,50	-
3931	376456,81	2259624,3	Картометрический метод	2,50	-
3932	376467,92	2259608,03	Картометрический метод	2,50	-
3933	376482,21	2259588,19	Картометрический метод	2,50	-
3934	376494,12	2259571,91	Картометрический метод	2,50	-
3935	376516,34	2259570,33	Картометрический метод	2,50	-
3936	376543,33	2259578,26	Картометрический метод	2,50	-
3937	376554,04	2259590,17	Картометрический метод	2,50	-
3924	376560	2259604,06	Картометрический метод	2,50	-
3938	377712,47	2258429,7	Картометрический метод	2,50	-
3939	377713,79	2258494	Картометрический метод	2,50	-
3940	377660,87	2258500,35	Картометрический метод	2,50	-
3941	377659,81	2258434,73	Картометрический метод	2,50	-
3938	377712,47	2258429,7	Картометрический метод	2,50	-
3942	377925,02	2257896,33	Картометрический метод	2,50	-
3943	377924,62	2257904,27	Картометрический метод	2,50	-
3944	377924,23	2257913,4	Картометрический метод	2,50	-
3945	377921,05	2257925,7	Картометрический метод	2,50	-
3946	377907,16	2257936,41	Картометрический метод	2,50	-
3947	377902,79	2257938,8	Картометрический метод	2,50	-
3948	377894,86	2257939,99	Картометрический метод	2,50	-
3949	377883,74	2257944,35	Картометрический метод	2,50	-
3950	377878,19	2257946,73	Картометрический метод	2,50	-
3951	377865,09	2257956,66	Картометрический метод	2,50	-
3952	377853,98	2257962,21	Картометрический метод	2,50	-

## Сведения о местоположении границ объекта

3953	377844,45	2257968,96	Картометрический метод	2,50	-
3954	377829,37	2257978,48	Картометрический метод	2,50	-
3955	377805,96	2257998,73	Картометрический метод	2,50	-
3956	377777,38	2258020,55	Картометрический метод	2,50	-
3957	377762,7	2258028,49	Картометрический метод	2,50	-
3958	377749,2	2258033,25	Картометрический метод	2,50	-
3959	377743,25	2258021,35	Картометрический метод	2,50	-
3960	377734,12	2257998,33	Картометрический метод	2,50	-
3961	377746,43	2257995,95	Картометрический метод	2,50	-
3962	377759,12	2257989,99	Картометрический метод	2,50	-
3963	377777,78	2257980,07	Картометрический метод	2,50	-
3964	377811,12	2257960,23	Картометрический метод	2,50	-
3965	377834,13	2257945,94	Картометрический метод	2,50	-
3966	377847,23	2257938,4	Картометрический метод	2,50	-
3967	377867,08	2257935,62	Картометрический метод	2,50	-
3968	377893,27	2257930,86	Картометрический метод	2,50	-
3969	377905,18	2257925,3	Картометрический метод	2,50	-
3970	377911,53	2257916,17	Картометрический метод	2,50	-
3971	377918,67	2257903,87	Картометрический метод	2,50	-
3942	377925,02	2257896,33	Картометрический метод	2,50	-
3972	378649,97	2258168,16	Картометрический метод	2,50	-
3973	378662,14	2258185,62	Картометрический метод	2,50	-
3974	378671,67	2258212,08	Картометрический метод	2,50	-
3975	378681,72	2258239,07	Картометрический метод	2,50	-
3976	378690,19	2258278,23	Картометрический метод	2,50	-
3977	378693,89	2258299,39	Картометрический метод	2,50	-
3978	378699,66	2258320,74	Картометрический метод	2,50	-
3979	378685,43	2258310,51	Картометрический метод	2,50	-
3980	378674,84	2258301,51	Картометрический метод	2,50	-
3981	378661,61	2258279,81	Картометрический метод	2,50	-
3982	378642,03	2258254,41	Картометрический метод	2,50	-
3983	378625,63	2258224,78	Картометрический метод	2,50	-
3984	378616,1	2258202,03	Картометрический метод	2,50	-
3985	378616,1	2258187,21	Картометрический метод	2,50	-
3986	378611,87	2258170,81	Картометрический метод	2,50	-
3987	378604,99	2258158,11	Картометрический метод	2,50	-
3988	378598,11	2258132,18	Картометрический метод	2,50	-
3989	378598,11	2258112,6	Картометрический метод	2,50	-
3990	378609,22	2258123,18	Картометрический метод	2,50	-
3991	378617,16	2258132,18	Картометрический метод	2,50	-
3992	378632,51	2258152,29	Картометрический метод	2,50	-
3972	378649,97	2258168,16	Картометрический метод	2,50	-
3993	378866,95	2260174,16	Картометрический метод	2,50	-
3994	378861,66	2260194,67	Картометрический метод	2,50	-
3995	378851,74	2260215,83	Картометрический метод	2,50	-
3996	378836,52	2260225,75	Картометрический метод	2,50	-
3997	378803,45	2260234,35	Картометрический метод	2,50	-
3998	378768,39	2260244,27	Картометрический метод	2,50	-
3999	378743,92	2260252,87	Картометрический метод	2,50	-

## Сведения о местоположении границ объекта

4000	378712,17	2260250,89	Картометрический метод	2,50	-
4001	378683,06	2260243,61	Картометрический метод	2,50	-
4002	378663,22	2260229,72	Картометрический метод	2,50	-
4003	378651,31	2260215,17	Картометрический метод	2,50	-
4004	378650,65	2260196,65	Картометрический метод	2,50	-
4005	378650,65	2260171,51	Картометрический метод	2,50	-
4006	378656,61	2260151,67	Картометрический метод	2,50	-
4007	378662,56	2260131,83	Картометрический метод	2,50	-
4008	378677,11	2260123,89	Картометрический метод	2,50	-
4009	378689,02	2260117,94	Картометрический метод	2,50	-
4010	378712,17	2260110	Картометрический метод	2,50	-
4011	378767,73	2260108,68	Картометрический метод	2,50	-
4012	378810,73	2260111,98	Картометрический метод	2,50	-
4013	378831,23	2260118,6	Картометрический метод	2,50	-
4014	378849,75	2260131,17	Картометрический метод	2,50	-
4015	378862,98	2260151,01	Картометрический метод	2,50	-
3993	378866,95	2260174,16	Картометрический метод	2,50	-

## 3. Сведения о характерных точках части (частей) границы объекта

Обозначение характерных точек части границы	Координаты, м		Метод определения координат характерной точки	Средняя квадратическая погрешность положения характерной точки (М), м	Описание обозначения точки на местности (при наличии)
	X	Y			
1	2	3	4	5	6
Часть № -					
-	-	-	-	-	-



Используемые условные знаки и обозначения:

- 1 - характерные точки контура, сведения о которых позволяют однозначно определить ее местоположение
- условная часть контура, сведения о которой достаточны для определения местоположения

## «ОПИСАНИЕ МЕСТОПОЛОЖЕНИЯ ГРАНИЦ

### СН-2 Зоны специального назначения

(наименование объекта местоположение границ, которого описано (далее - объект)


### Раздел 1

Сведения об объекте		
№ п/п	Характеристики объекта	Описание характеристик
1	2	3
1	Местоположение объекта	<i>Российская Федерация, Рязанская область, р-н Шацкий, с/п Казачинское</i>
2	Площадь объекта + величина погрешности определения площади (P ± Дельта P)	<i>129000кв.м. = 126кв.м.</i>
3	Иные характеристики объекта	-

## Раздел 2

Сведения о местоположении границ объекта					
1. Система координат <i>МСК-62</i>					
2. Сведения о характерных точках границ объекта					
Обозначение характерных точек границ	Координаты, м		Метод определения координат характерной точки	Средняя квадратическая погрешность положения характерной точки (Мт), м	Описание обозначения точки на местности (при наличии)
	X	Y			
1	2	3	4	5	6
1	376694,06	2261462,08	<i>Картометрический метод</i>	2,50	-
2	376798	2261566	<i>Картометрический метод</i>	2,50	-
3	376848	2261729	<i>Картометрический метод</i>	2,50	-
4	376868,85	2261838,32	<i>Картометрический метод</i>	2,50	-
5	376874,7	2261869	<i>Картометрический метод</i>	2,50	-
6	376818	2261861	<i>Картометрический метод</i>	2,50	-
7	376737	2261847	<i>Картометрический метод</i>	2,50	-
8	376625	2261828,7	<i>Картометрический метод</i>	2,50	-
9	376437	2261800	<i>Картометрический метод</i>	2,50	-
10	376441,79	2261769,8	<i>Картометрический метод</i>	2,50	-
11	376409,42	2261764,66	<i>Картометрический метод</i>	2,50	-
12	376404,66	2261794,66	<i>Картометрический метод</i>	2,50	-
13	376339,5	2261784,4	<i>Картометрический метод</i>	2,50	-
14	376445	2261659	<i>Картометрический метод</i>	2,50	-
15	376575,5	2261479,4	<i>Картометрический метод</i>	2,50	-
16	376589,16	2261460,89	<i>Картометрический метод</i>	2,50	-
1	376694,06	2261462,08	<i>Картометрический метод</i>	2,50	-
3. Сведения о характерных точках части (частей) границы объекта					
Обозначение характерных точек части границы	Координаты, м		Метод определения координат характерной точки	Средняя квадратическая погрешность положения характерной точки (Мт), м	Описание обозначения точки на местности (при наличии)
	X	Y			
1	2	3	4	5	6
Часть № <u>        </u>					
-	-	-	-	-	-

## План границ объекта



Используемые условные знаки и обозначения:

Масштаб 1:5000

- 1 - характерная точка контура, сведения о которой позволяют однозначно определить её на местности
- - вновь образованная часть контура, сведения о которой достаточны для определения её местоположения

»