



**ГЛАВНОЕ УПРАВЛЕНИЕ АРХИТЕКТУРЫ И ГРАДОСТРОИТЕЛЬСТВА
РЯЗАНСКОЙ ОБЛАСТИ**

ПО С Т А Н О В Л Е Н И Е

«02» февраля 2023 г.

№ 55-12

**Об утверждении документации по планировке территории для линейного
объекта «Газопровод межпоселковый к ООО «Рязанские овощи»
Рыбновского района Рязанской области»**

На основании статьи 45 Градостроительного кодекса Российской Федерации, статьи 2 Закона Рязанской области от 28.12.2018 № 106-ОЗ «О перераспределении отдельных полномочий в области градостроительной деятельности между органами местного самоуправления муниципальных образований Рязанской области и органами государственной власти Рязанской области», с учетом постановления Правительства Рязанской области от 06.09.2022 № 320 «О реализации положений пункта 2 статьи 7 Федерального закона от 14.03.2022 № 58-ФЗ «О внесении изменений в отдельные законодательные акты Российской Федерации», руководствуясь постановлением Правительства Рязанской области от 06.08.2008 № 153 «Об утверждении положения о главном управлении архитектуры и градостроительства Рязанской области», главное управление архитектуры и градостроительства Рязанской области **ПО С Т А Н О В Л Я Е Т**:

1. Утвердить прилагаемую документацию по планировке территории для линейного объекта «Газопровод межпоселковый к ООО «Рязанские овощи» Рыбновского района Рязанской области» (далее – документация по планировке территории).

2. Настоящее постановление вступает в силу со дня его официального опубликования.

3. Государственному казенному учреждению Рязанской области «Центр градостроительного развития Рязанской области» обеспечить размещение документации по планировке территории в государственных информационных системах обеспечения градостроительной деятельности в соответствии с требованиями Градостроительного кодекса Российской Федерации.

4. Отделу кадровой работы и делопроизводства обеспечить:

- опубликование настоящего постановления в сетевом издании «Рязанские ведомости» (www.rv-ryazan.ru) и на официальном интернет-портале правовой информации (www.pravo.gov.ru) в течение двух дней со дня его издания;
- государственную регистрацию настоящего постановления в правовом департаменте аппарата Губернатора и Правительства Рязанской области.


5. Отделу информационного обеспечения градостроительной деятельности разместить настоящее постановление на официальном сайте главного управления архитектуры и градостроительства Рязанской области в сети «Интернет».

6. Кадастровому сектору проектного отдела государственного казенного учреждения Рязанской области «Центр градостроительного развития Рязанской области» направить информацию об утвержденном проекте межевания территории для линейного объекта «Газопровод межпоселковый к ООО «Рязанские овощи» Рыбновского района Рязанской области» в филиал Федерального государственного бюджетного учреждения «Федеральная кадастровая палата Федеральной службы государственной регистрации, кадастра и картографии» по Рязанской области для внесения сведений в Единый государственный реестр недвижимости (ЕГРН) в течение 5 рабочих дней со дня опубликования настоящего постановления на официальном интернет-портале правовой информации (www.pravo.gov.ru).

7. Предложить главе муниципального образования - Рыбновский муниципальный район Рязанской области, главе муниципального образования - Рязанский муниципальный район Рязанской области, главе муниципального образования – Батуринское сельское поселение Рыбновского муниципального района Рязанской области, главе муниципального образования – Баграмовское сельское поселение Рыбновского муниципального района Рязанской области, главе муниципального образования – Тюшевское сельское поселение Рязанского муниципального района Рязанской области обеспечить размещение настоящего постановления на официальном сайте муниципального образования в сети «Интернет», публикацию в средствах массовой информации.

8. Контроль за исполнением настоящего постановления возложить на заместителя начальника главного управления архитектуры и градостроительства Рязанской области Н.А. Дыкину.

Начальник



Р.В. Шашкин

Приложение
к постановлению главного управления
архитектуры и градостроительства
Рязанской области

от 02 февраля 2023 № 55-п

Документация по планировке территории для линейного объекта
«Газопровод межпоселковый к ООО «Рязанские овощи» Рыбновского района
Рязанской области

1. Проект планировки территории для линейного объекта «Газопровод
межпоселковый к ООО «Рязанские овощи» Рыбновского района Рязанской
области».

1.1. Основная часть проекта планировки территории.
«Положение о размещении линейного объекта».

Документация по планировке территории линейного объекта: «Газопровод
межпоселковый к ООО «Рязанские овощи» Рыбновского района Рязанской
области» разработана в соответствии с действующими законодательными актами
и нормативными документами.

В соответствии со следующими документами:

Инвестиционной программой ПАО «Газпром»: «Региональная программа
развития газификации Рязанской области на период 2021-2025 годы, утвержденная
Председателем Правления ОАО «Газпром» А.Б. Миллером и Губернатором
Рязанской области Н.В. Любимовым 29.12.2020.

а) Наименование, основные характеристики (категория, протяженность,
проектная мощность, пропускная способность, грузонапряженность,
интенсивность движения) и назначение планируемых для размещения линейных
объектов, а также линейных объектов, подлежащих реконструкции в связи
с изменением их местоположения.

Наименование объекта: «Газопровод межпоселковый к ООО «Рязанские
овощи» Рыбновского района Рязанской области». Заказчик – ООО «Газпром
межрегионгаз».

Проектом предусматривается:

– прокладка полиэтиленового газопровода высокого давления 1 категории
(PN≤1,2 МПа), из полиэтиленовых труб ПЭ100 SDR9 ГОСТ Р 58121.2-2018,
и частично из стальных электросварных прямошовных труб по ГОСТ 10704-91,
подземно с «усиленной изоляцией»;

– переходы через препятствия закрытым способом (без футляров)
выполнены из труб ПЭ100 RC SDR9 ГОСТ Р 58121.2-2018;

- установка кранов шаровых стальных для подземной установки с изоляцией "усиленного" типа, с полиэтиленовыми патрубками, DN400;
- устройство футляров на переходе газопровода через автодороги;
- укладка сигнальной ленты и провода–спутника вдоль трассы подземного газопровода, за исключением участков, проложенных закрытым способом;
- установка «информационного знака» при пересечении с ВЛ;
- установка опознавательных знаков, табличек для определения местонахождения газопровода на месте врезки, на углах поворота, в местах установки сооружений, принадлежащих газопроводу, на границах участков трассы газопровода при бестраншейной прокладке.

Согласно табл.1* - СП 62.13330.2011 по рабочему давлению проектируемый газопровод является газопроводом высокого давления $P \leq 1,2$ МПа 1 категории.

Проектируемый линейный объект относится к сетям газораспределения, согласно техническому регламенту «О безопасности сетей газораспределения и газопотребления».

Согласно ФЗ-116 «О промышленной безопасности опасных производственных объектов» изм. от 07.03.2017, Приложение 2 проектируемая сеть газораспределения относится к опасным производственным объектам III класса опасности для опасных производственных объектов, предназначенных для транспортировки природного газа под давлением свыше 0,005 МПа до 1,2 МПа включительно.

Пропускная способность газопровода рассчитана исходя из требуемого расхода газа потребителями. Расчетный расход газа принят на основании технических условий на подключение выданных АО «РЯЗАНЬГОРГАЗ» №157-21-2 от 16.07.2021, и откорректированных 09.12.2021. Установленный объем транспортируемого природного газа составляет 17040,48 м³/час. Диаметр газопровода принят на основании гидравлического расчета, выполненного ООО «Газпром проектирование» в 2022. Согласно технических условий на подключение максимальное давление газа в точке подключения составляет 1,2 МПа, фактическое (расчетное) давление газа в точке подключения $P=0,85$ МПа. Транспортируемая среда – природный газ по ГОСТ 5542-2014.

Строительство газопровода предусматривается из труб полиэтиленовых ПЭ100 ГАЗ SDR9 $\varnothing 400 \times 44,7$ ГОСТ Р 58121.2-2018 с коэффициентом запаса прочности не менее 2.

Газопровод проложен подземно, в траншее, открытым способом, переходы через автодороги закрытым способом строительства - методом горизонтально-направленного бурения, с устройством защитного футляра. Переходы через водные преграды, выполнены методом ННБ.

Протяженность газопровода по плану от врезки до врезки, согласно разбивке трассы по пикетам ПК0-ПК 258+64,8 составляет диаметр 400x44,7 L=25864,8 м.

б) Перечень субъектов Российской Федерации, перечень муниципальных районов, городских округов в составе субъектов Российской Федерации, перечень поселений, населенных пунктов, внутригородских территорий городов федерального значения, на территориях которых устанавливаются зоны планируемого размещения линейных объектов.

Местоположение проектируемого объекта: Российская Федерация, Рязанская область, Рязанский муниципальный район, Рыбновский муниципальный район.

в) Перечень координат характерных точек границ зон планируемого размещения линейных объектов.

Перечень координат характерных точек границ зон планируемого размещения линейного объекта приведен в таблице 1.

Система координат МСК-62.

Таблица 1 – Каталог координат характерных точек границ.

№ точки	X	Y
1	455915.84	1307323.70
2	455916.09	1307333.29
3	455916.14	1307335.07
4	455918.01	1307342.27
5	455918.24	1307343.10
6	455953.06	1307475.16
7	455927.31	1307678.17
8	455877.62	1307925.93
9	455685.45	1308053.90
10	455657.09	1308111.17
11	455870.74	1308743.87
12	455886.33	1308810.84
13	455829.76	1308863.77
14	456000.20	1309045.90
15	456093.60	1309150.27
16	456097.27	1309154.37
17	456108.16	1309144.63
18	456115.16	1309152.45
19	456104.27	1309162.19
20	456084.58	1309179.82
21	456081.91	1309176.84
22	456071.67	1309186.01
23	456074.38	1309188.94
24	456054.43	1309206.80
25	455967.08	1309284.97
26	455903.07	1309309.39
27	455904.50	1309313.13
28	455895.16	1309316.69
29	455892.30	1309309.22
30	455703.57	1309381.21
31	455706.42	1309388.68
32	455697.08	1309392.25
33	455695.65	1309388.51
34	455158.56	1309593.38
35	455081.04	1309625.51
36	455116.29	1309710.56

37	455112.59	1309712.08
38	455138.54	1309774.72
39	455142.13	1309772.92
40	455155.72	1309805.72
41	455166.25	1309831.12
42	455156.55	1309835.14
43	455152.88	1309826.30
44	454900.35	1309930.95
45	454688.09	1310049.00
46	454646.30	1310089.25
47	454648.03	1310093.54
48	454637.40	1310097.82
49	454631.80	1310100.08
50	454627.02	1310102.00
51	454622.52	1310103.81
52	454621.03	1310100.10
53	454462.39	1310163.95
54	454465.94	1310172.76
55	454456.66	1310176.49
56	454454.61	1310171.39
57	454144.50	1310296.20
58	454071.70	1310321.16
59	454034.59	1310342.52
60	454015.07	1310376.22
61	454036.26	1310458.17
62	453955.46	1310479.16
63	453941.84	1310502.69
64	453938.09	1310504.82
65	453927.97	1310526.62
66	453868.11	1310629.99
67	453860.20	1310689.15
68	453858.34	1310691.96
69	453859.14	1310697.23
70	453835.72	1310872.76
71	453794.57	1310918.81
72	453251.33	1311612.23
73	453241.48	1311628.40
74	453239.58	1311627.24
75	453157.86	1311731.54
76	453104.77	1311787.34
77	453105.07	1311799.63
78	453097.07	1311799.83
79	453104.23	1312088.74
80	453112.23	1312088.54
81	453112.58	1312102.45
82	453116.09	1312108.19
83	453121.30	1312116.73
84	453114.47	1312120.90
85	453185.61	1312237.34
86	453189.02	1312235.26
87	453265.94	1312361.17
88	453269.35	1312359.08
89	453277.43	1312372.31
90	453283.69	1312382.55
91	453271.35	1312390.09
92	453240.98	1312552.42
93	453138.29	1312588.59
94	453139.62	1312592.36
95	453130.19	1312595.68

96	453127.53	1312588.14
97	452961.53	1312646.61
98	452964.19	1312654.16
99	452954.75	1312657.48
100	452953.43	1312653.71
101	452788.25	1312711.89
102	452728.42	1313031.71
103	452756.80	1313172.37
104	452767.29	1313179.35
105	452760.32	1313189.84
106	452753.18	1313200.59
107	452749.85	1313198.37
108	452708.27	1313260.97
109	452711.67	1313263.13
110	452671.29	1313323.87
111	452662.76	1313336.71
112	452625.76	1313517.29
113	452636.57	1313519.51
114	452634.46	1313529.80
115	452623.60	1313527.57
116	452542.01	1313510.83
117	452542.81	1313506.91
118	452464.82	1313490.91
119	452464.01	1313494.82
120	452455.60	1313493.10
121	452151.87	1313843.04
122	451186.24	1314479.95
123	450519.03	1314921.35
124	449955.25	1315292.75
125	449818.26	1315375.18
126	449676.78	1315477.15
127	449582.92	1315535.60
128	449442.61	1315631.50
129	449022.89	1315903.63
130	448754.24	1316059.72
131	448465.33	1316159.36
132	448224.99	1316238.13
133	448151.50	1316253.72
134	447910.93	1316097.38
135	447873.21	1316082.12
136	447644.61	1316262.42
137	447589.35	1316316.33
138	447586.97	1316508.90
139	447580.27	1316703.91
140	447576.19	1316775.02
141	447491.93	1316850.72
142	447291.20	1317008.27
143	447251.87	1317036.78
144	447250.94	1317035.83
145	447206.83	1317066.59
146	447183.54	1317082.83
147	447167.56	1317094.21
148	447157.37	1317101.08
149	447122.66	1317113.62
150	447123.60	1317124.62
151	447120.79	1317126.95
152	446861.17	1317307.83
153	446732.23	1317397.66
154	446666.76	1317443.28

155	446634.74	1317465.52
156	446605.95	1317485.64
157	446600.55	1317489.37
158	446404.99	1317514.66
159	446383.98	1317531.73
160	446360.25	1317547.27
161	446356.49	1317550.34
162	446352.03	1317553.99
163	446349.02	1317556.88
164	446343.55	1317564.79
165	446298.15	1317601.84
166	446255.60	1317631.49
167	446253.20	1317628.28
168	446237.00	1317639.58
169	446239.19	1317642.92
170	446216.62	1317658.65
171	446225.57	1317727.90
172	446125.75	1317804.14
173	446124.59	1317803.06
174	446104.96	1317816.47
175	446067.58	1317841.99
176	446008.66	1317882.22
177	445900.66	1317955.98
178	445891.94	1317961.93
179	445680.93	1318033.69
180	445440.18	1318114.17
181	445425.46	1318119.09
182	445424.64	1318116.62
183	445335.17	1318147.05
184	445335.81	1318149.05
185	445321.15	1318153.96
186	445314.86	1318156.06
187	445243.89	1318169.86
188	445103.03	1318114.53
189	445030.64	1318083.04
190	445016.01	1318077.13
191	444990.77	1318069.24
192	444968.30	1318062.54
193	444915.90	1318047.10
194	444811.77	1318016.41
195	444667.58	1317971.33
196	444299.77	1318073.73
197	444103.54	1318462.76
198	444087.51	1318493.96
199	444074.90	1318518.50
200	444003.89	1318656.65
201	443935.14	1318790.43
202	443866.38	1318860.31
203	443863.42	1318862.20
204	443850.60	1318915.14
205	443843.43	1318944.59
206	443835.84	1318973.65
207	443731.30	1319192.49
208	443714.27	1319226.35
209	443690.56	1319273.48
210	443665.45	1319323.36
211	443657.64	1319338.95
212	443625.17	1319382.78
213	443576.30	1319485.14

214	443579.04	1319486.45
215	443577.32	1319490.06
216	443670.44	1319534.55
217	443672.01	1319530.87
218	443773.94	1319579.58
219	443976.30	1319676.27
220	443978.91	1319719.14
221	443992.66	1319895.31
222	443993.10	1319900.96
223	443993.46	1319903.52
224	443993.72	1319906.10
225	443993.30	1319917.29
226	443992.80	1319922.72
227	443991.97	1319981.62
228	443974.62	1320100.98
229	443941.81	1320248.77
230	443885.18	1320331.19
231	443812.26	1320659.93
232	443791.87	1320768.05
233	443777.40	1320831.46
234	443753.58	1320949.02
235	443675.10	1321320.88
236	443610.23	1321613.65
237	443570.32	1321855.27
238	443564.78	1321885.39
239	443555.79	1321908.34
240	443503.71	1322130.31
241	443442.43	1322424.05
242	443417.56	1322520.73
243	443408.01	1322584.26
244	443407.96	1322696.61
245	443410.35	1322731.12
246	443412.78	1322749.18
247	443414.15	1322753.23
248	443447.42	1322759.89
249	443461.00	1322762.39
250	443493.56	1322768.84
251	443504.75	1322771.00
252	443513.61	1322772.38
253	443602.74	1322906.14
254	443620.60	1322942.46
255	443630.31	1322960.49
256	443640.40	1322981.01
257	443685.58	1323072.88
258	443710.17	1323121.59
259	443740.54	1323181.76
260	443792.88	1323284.90
261	443840.49	1323377.55
262	443845.96	1323382.97
263	443919.35	1323455.86
264	443965.70	1323501.88
265	444005.42	1323541.32
266	444035.69	1323571.38
267	444042.55	1323578.09
268	444066.81	1323600.59
269	444098.63	1323630.09
270	444128.91	1323658.17
271	444139.87	1323668.33
272	444159.16	1323689.01

273	444172.47	1323701.63
274	444173.18	1323704.04
275	444175.11	1323706.11
276	444193.15	1323771.52
277	444244.25	1323944.21
278	444262.46	1323985.14
279	444273.26	1324032.00
280	444303.76	1324051.08
281	444302.77	1324078.25
282	444292.23	1324077.90
283	444293.05	1324056.77
284	444289.68	1324054.66
285	444264.00	1324038.60
286	444252.45	1323988.48
287	444234.38	1323947.85
288	444183.00	1323774.23
289	444165.69	1323711.40
290	444163.82	1323709.39
291	444163.20	1323707.30
292	444151.86	1323696.32
293	444150.30	1323694.90
294	444132.45	1323675.77
295	444113.42	1323658.13
296	444093.48	1323639.63
297	444048.69	1323598.11
298	444034.48	1323584.44
299	444015.71	1323566.36
300	443998.11	1323548.86
301	443974.31	1323525.22
302	443907.53	1323458.92
303	443842.37	1323394.21
304	443835.47	1323387.36
305	443831.91	1323383.83
306	443831.11	1323382.27
307	443815.33	1323351.56
308	443767.67	1323258.80
309	443709.78	1323144.12
310	443675.15	1323075.50
311	443641.34	1323006.73
312	443621.89	1322967.16
313	443617.59	1322958.99
314	443610.53	1322945.77
315	443593.62	1322911.39
316	443507.43	1322782.05
317	443499.46	1322780.71
318	443449.28	1322770.78
319	443445.63	1322770.24
320	443406.15	1322762.34
321	443402.51	1322751.59
322	443399.90	1322732.19
323	443397.46	1322696.97
324	443397.51	1322583.47
325	443407.26	1322518.64
326	443432.20	1322421.67
327	443493.45	1322128.04
328	443545.74	1321905.21
329	443554.64	1321882.50
330	443559.98	1321853.46
331	443599.92	1321611.66

332	443664.84	1321318.66
333	443743.29	1320946.89
334	443767.14	1320829.25
335	443781.59	1320765.91
336	443801.97	1320657.82
337	443875.37	1320326.92
338	443932.01	1320244.50
339	443964.29	1320099.08
340	443981.48	1319980.79
341	443982.30	1319922.16
342	443982.84	1319916.29
343	443983.18	1319906.65
344	443982.90	1319903.45
345	443982.71	1319901.60
346	443982.22	1319896.78
347	443968.36	1319719.01
348	443966.19	1319683.08
349	443769.41	1319589.05
350	443668.02	1319540.60
351	443668.97	1319538.29
352	443575.60	1319493.67
353	443574.52	1319495.92
354	443562.30	1319490.09
355	443549.70	1319484.07
356	443554.23	1319474.59
357	443566.83	1319480.61
358	443616.13	1319377.34
359	443648.66	1319333.43
360	443660.26	1319310.37
361	443680.28	1319270.57
362	443721.87	1319187.87
363	443825.93	1318970.04
364	443833.73	1318940.04
365	443840.93	1318910.45
366	443854.21	1318855.61
367	443859.73	1318852.10
368	443926.53	1318784.20
369	443927.85	1318781.69
370	443996.09	1318648.85
371	444028.94	1318584.96
372	444053.96	1318536.28
373	444067.09	1318510.72
374	444079.15	1318487.25
375	444093.66	1318459.02
376	444292.49	1318064.86
377	444667.76	1317960.38
378	444814.82	1318006.36
379	444917.16	1318036.52
380	444967.77	1318051.44
381	444993.63	1318059.06
382	445019.03	1318066.54
383	445108.25	1318105.35
384	445244.89	1318158.97
385	445312.18	1318145.88
386	445317.77	1318144.01
387	445316.23	1318139.50
388	445330.90	1318134.51
389	445333.88	1318143.26
390	445423.35	1318112.84

391	445422.55	1318110.47
392	445420.37	1318104.07
393	445435.04	1318099.08
394	445436.77	1318104.24
395	445677.49	1318023.77
396	445887.20	1317952.45
397	445897.81	1317945.20
398	445918.05	1317931.38
399	445957.31	1317904.58
400	446035.73	1317851.03
401	446125.57	1317789.68
402	446126.39	1317790.43
403	446214.38	1317723.24
404	446205.39	1317653.68
405	446233.59	1317633.92
406	446234.97	1317636.11
407	446250.83	1317625.09
408	446249.25	1317623.02
409	446291.82	1317593.46
410	446335.76	1317557.60
411	446341.04	1317549.95
412	446350.93	1317540.83
413	446378.25	1317522.93
414	446400.68	1317504.63
415	446596.65	1317479.28
416	446602.70	1317475.06
417	446641.94	1317447.70
418	446711.45	1317399.23
419	446850.45	1317302.30
420	447108.83	1317122.13
421	447112.64	1317119.47
422	447111.52	1317106.48
423	447152.50	1317091.67
424	447164.29	1317083.45
425	447208.34	1317052.73
426	447252.23	1317022.13
427	447253.06	1317022.97
428	447284.87	1316999.89
429	447485.17	1316842.68
430	447565.96	1316770.10
431	447569.78	1316703.43
432	447576.47	1316508.65
433	447578.90	1316311.85
434	447637.67	1316254.52
435	447871.49	1316070.10
436	447915.81	1316088.02
437	448153.57	1316242.55
438	448222.26	1316227.97
439	448461.98	1316149.40
440	448749.85	1316050.12
441	449017.39	1315894.68
442	449436.80	1315622.76
443	449577.18	1315526.81
444	449670.93	1315468.42
445	449812.47	1315366.41
446	449949.65	1315283.87
447	450513.25	1314912.59
448	451180.46	1314471.19
449	452144.88	1313835.07

450	452437.29	1313498.18
451	452441.14	1313479.41
452	452451.70	1313481.58
453	452466.12	1313484.54
454	452465.62	1313486.99
455	452543.61	1313502.99
456	452544.12	1313500.54
457	452615.42	1313515.17
458	452650.71	1313343.21
459	452647.33	1313340.96
460	452652.88	1313332.60
461	452662.55	1313318.06
462	452702.71	1313257.59
463	452704.86	1313258.88
464	452746.52	1313196.16
465	452744.44	1313194.78
466	452749.17	1313187.66
467	452717.73	1313031.79
468	452779.04	1312704.00
469	452949.94	1312643.80
470	452948.11	1312638.62
471	452957.54	1312635.29
472	452960.20	1312642.84
473	453126.20	1312584.37
474	453123.54	1312576.82
475	453132.98	1312573.50
476	453134.80	1312578.68
477	453231.78	1312544.53
478	453261.65	1312384.84
479	453252.28	1312369.51
480	453256.98	1312366.64
481	453180.06	1312240.73
482	453182.19	1312239.43
483	453111.06	1312122.98
484	453104.23	1312127.15
485	453099.02	1312118.62
486	453092.72	1312108.30
487	453092.61	1312104.01
488	453092.36	1312094.04
489	452923.34	1311951.49
490	452928.50	1311945.37
491	453098.65	1312088.88
492	453100.24	1312088.84
493	453093.07	1311799.93
494	453085.08	1311800.13
495	453084.40	1311772.64
496	453104.74	1311772.13
497	453149.91	1311724.67
498	453237.09	1311613.38
499	453238.00	1311613.94
500	453242.69	1311606.24
501	453786.51	1310912.07
502	453825.73	1310868.17
503	453848.54	1310697.38
504	453847.34	1310689.52
505	453850.15	1310685.31
506	453857.98	1310626.54
507	453948.57	1310470.10
508	454023.47	1310450.64

509	454003.83	1310374.69
510	454026.92	1310334.82
511	454067.34	1310311.56
512	454140.83	1310286.36
513	454450.69	1310161.65
514	454448.87	1310157.13
515	454458.15	1310153.39
516	454460.90	1310160.23
517	454619.53	1310096.39
518	454618.60	1310094.07
519	454622.88	1310092.35
520	454627.88	1310090.34
521	454631.58	1310088.84
522	454681.79	1310040.48
523	454895.78	1309921.48
524	455143.78	1309818.70
525	455148.86	1309816.60
526	455146.02	1309809.74
527	455132.72	1309777.64
528	455134.96	1309776.52
529	455108.90	1309713.63
530	455106.59	1309714.58
531	455067.32	1309619.83
532	455063.27	1309610.05
533	455072.39	1309604.63
534	455077.02	1309615.81
535	455080.71	1309614.27
536	455154.68	1309583.62
537	455691.91	1309378.70
538	455689.95	1309373.56
539	455699.29	1309370.00
540	455702.14	1309377.47
541	455890.88	1309305.48
542	455888.03	1309298.00
543	455897.37	1309294.44
544	455899.33	1309299.58
545	455961.53	1309275.85
546	456047.43	1309198.98
547	456054.88	1309192.31
548	456067.35	1309181.15
549	456069.01	1309183.02
550	456079.24	1309173.86
551	456077.57	1309172.00
552	456089.45	1309161.37
553	456085.78	1309157.27
554	455992.45	1309052.99
555	455814.92	1308863.27
556	455874.73	1308807.32
557	455860.63	1308746.75
558	455645.75	1308110.41
559	455677.29	1308046.72
560	455868.18	1307919.60
561	455916.95	1307676.47
562	455922.38	1307633.65
563	455927.20	1307601.92
564	455928.87	1307582.47
565	455942.39	1307475.86

г) Перечень координат характерных точек границ зон планируемого размещения линейных объектов, подлежащих реконструкции в связи с изменением их местоположения.

Линейные объекты, подлежащие переносу (переустройству) из зон планируемого размещения линейного объекта «Газопровод межпоселковый к ООО «Рязанские овощи» Рыбновского района Рязанской области» отсутствуют, границы зон планируемого размещения таких объектов настоящим проектом не устанавливались. Перечень координат характерных точек границ зон планируемого размещения линейных объектов, подлежащих переносу (переустройству) отсутствует.

д) Предельные параметры разрешенного строительства, реконструкции объектов капитального строительства, входящих в состав линейных объектов в границах зон их планируемого размещения.

Размещение объектов капитального строительства, входящих в состав линейного объекта, в зоне планируемого размещения линейного объекта не планируется. Предельные параметры разрешенного строительства и реконструкции не устанавливаются. В связи с этим данный раздел не разрабатывается.

- Предельное количество этажей и (или) предельная высота объектов капитального строительства, входящих в состав линейных объектов, в границах каждой зоны планируемого размещения таких объектов.

Данный раздел не разрабатывается.

- Максимальный процент застройки каждой зоны планируемого размещения объектов капитального строительства, входящих в состав линейных объектов, определяемый как отношение площади зоны планируемого размещения объекта капитального строительства, входящего в состав линейного объекта, которая может быть застроена, ко всей площади этой зоны.

Данный раздел не разрабатывается.

- Минимальные отступы от границ земельных участков в целях определения мест допустимого размещения объектов капитального строительства, которые входят в состав линейных объектов и за пределами которых запрещено строительство таких объектов, в границах каждой зоны планируемого размещения объектов капитального строительства, входящих в состав линейных объектов.

Данный раздел не разрабатывается.

- Требования к архитектурным решениям объектов капитального строительства, входящих в состав линейных объектов, в границах каждой зоны планируемого размещения таких объектов, расположенной в границах территории исторического поселения федерального или регионального значения, с указанием:

- требований к цветовому решению внешнего облика таких объектов;
- требований к строительным материалам, определяющим внешний облик таких объектов;

– требований к объемно-пространственным, архитектурно-стилистическим и иным характеристикам таких объектов, влияющим на их внешний облик и (или) на композицию, а также на силуэт застройки исторического поселения.

Данный раздел не разрабатывается.

е) Информация о необходимости осуществления мероприятий по защите сохраняемых объектов капитального строительства (здание, строение, сооружение, объекты, строительство которых не завершено), существующих и строящихся на момент подготовки проекта планировки территории, а также объектов капитального строительства, планируемых к строительству в соответствии с ранее утвержденной документацией по планировке территории, от возможного негативного воздействия в связи с размещением линейных объектов.

Трасса проектируемого газопровода пересекает автомобильные дороги, воздушные ЛЭП, подземные коммуникации (ведомость пересечений содержится в томе 4 планировочной документации 2418.068.П.0/0.0002 – ППТ4).

Трасса линейного объекта пересекает автодороги с асфальтобетонным и грунтовым покрытием. Пересечение осуществляется открытым и закрытым способом методом наклонно-направленного бурения в футляре.

Трасса линейного объекта пересекает существующие железную дорогу. Пересечение осуществляется закрытым способом методом наклонно-направленного бурения.

Трасса линейного объекта пересекает существующие подземные коммуникации – газопроводы, кабели связи, нефтепроводы, кабели 10 кВ, кабели ВОЛС. Пересечение осуществляется открытым способом и закрытым способом методом наклонно-направленного бурения.

Трасса линейного объекта пересекает существующие наземные коммуникации – ВЛ. Пересечение осуществляется открытым способом. Протяженность рабочей зоны в охранных зонах ЛЭП составляет 182,4 метров.

Трасса линейного объекта пересекает существующие водные препятствия, водотоки – р. Водянка (пересых.), р. Вожа, старица р. Вожа, р. Клещевая. Пересечение осуществляется закрытым способом методом наклонно-направленного бурения.

ж) Информация о необходимости осуществления мероприятий по сохранению объектов культурного наследия от возможного негативного воздействия в связи с размещением линейных объектов.

Согласно письму (№ ОВ/33-335 от 07.02.2022) Инспекции ОКН Рязанской области, на земельном участке выполнения изыскательских работ, объекты культурного наследия, включенные в единый государственный реестр объектов культурного наследия, (памятников истории и культуры) народов Российской Федерации, выявленные объекты культурного наследия и объекты, обладающие признаками объекта культурного наследия, отсутствуют. Указанный земельный участок расположен вне зон охраны и защитных зон объектов культурного

наследия (приложение том 4 планировочной документации 2418.068.П.0/0.0002 – ППТ4).

Министерство культуры Российской Федерации в письме №7549-1202 от 20.09.2021 сообщает, что объекты культурного наследия, включенные в перечень отдельных объектов культурного наследия федерального значения, полномочия по государственной охране которых осуществляются Министерством культуры Российской Федерации, отсутствуют на участках проведения работ (приложение том 4 планировочной документации 2418.068.П.0/0.0002 – ППТ4).

Мероприятия по сохранению объектов культурного наследия от возможного негативного воздействия в связи с размещением линейных объектов не разрабатываются.

з) Информация о необходимости осуществления мероприятий по охране окружающей среды.

Для предотвращения негативных изменений и снижения неблагоприятного воздействия проектируемого объекта на окружающую природную среду и сохранения сложившейся экологической ситуации необходимо:

- рационально использовать природные объекты, соблюдать нормы и правила природоохранного законодательства;
- строго соблюдать технологию строительства и производственного процесса;
- не допускать нарушения прав других природопользователей, а также нанесения вреда здоровью людей, окружающей природной среде;
- не допускать ухудшения качества среды обитания объектов животного и растительного мира, а также нанесения ущерба хозяйственным и иным объектам;
- содержать в исправном состоянии оборудование;
- вести оперативный контроль экологического состояния территории;
- своевременно осуществлять мероприятия по предупреждению и устранению аварийных и других чрезвычайных ситуаций, влияющих на состояние природной среды;
- информировать в установленном порядке соответствующие органы государственной власти об аварийных и других чрезвычайных ситуациях, влияющих на состояние природной среды.

и) Информация о необходимости осуществления мероприятий по защите территории от чрезвычайных ситуаций природного и техногенного характера, в том числе по обеспечению пожарной безопасности и гражданской обороне.

Отнесение организаций к категориям по гражданской обороне производится в соответствии с постановлением Правительства Российской Федерации от 16 августа 2016 № 804дсп «Об утверждении Правил отнесения организаций к категориям по гражданской обороне в зависимости от роли в экономике государства или влияния на безопасность населения», приказом МЧС России от 28 ноября 2016 № 632 дсп «Об утверждении показателей для отнесения организаций

к категориям по гражданской обороне» с изменениями, внесенными приказом МЧС России от 7 июня 2018 № 244дсп.

Эксплуатирующая организация АО «Газпром газораспределение Рязанская область» не является категорированной по гражданской обороне.

Проектируемый объект располагается вне границ проектной застройки городов и объектов, имеющих группу или категорию по гражданской обороне.

Согласно исходным данным ГУ МЧС России по Рязанской области проектируемый объект располагается вне зон «возможных разрушений».

В мирное время проектируемый объект находится в границах зон возможных сильных разрушений от взрывов, происходящих на нем в результате аварий, зоне химического загрязнения при аварии на транспортной магистрали.

Проектируемый объект находится вне зоны радиоактивного загрязнения (заражения). Мероприятия по введению режимов радиационной защиты на территории проектируемого объекта не планируются.

Основными поражающими факторами аварий на газопроводах являются:

- разлёт осколков;
- воздушная волна сжатия (адиабатическое расширение газа при разрыве трубопровода);
- дефлаграция образовавшейся газозвушной смеси при наличии источника воспламенения;
- термическое воздействие пожара (тепловая радиация, в том числе прямое воздействие пламени).

Мероприятия по защите проектируемого объекта и персонала от чрезвычайных ситуаций техногенного характера, вызванных авариями на рядом расположенных объектах производственного назначения и линейных объектах.

Проектируемый газопровод предусмотрен в подземном исполнении и специальная защита объектов газопровода от воздушной ударной волны и вредных продуктов горения, радиоактивного загрязнения, химического заражения не предусматривается. Наземные устройства проектируемого объекта (крановые узлы, ГРПШ) расположены вне зон разрушения вызванных авариями на транспортных магистралях.

Постоянный обслуживающий персонал на проектируемых объектах отсутствует. На проектируемом объекте может находиться обслуживающий персонал для контроля состояния трубопроводов или наладки ГРПШ.

Проектируемый объект находится в зоне вероятного химического заражения при разгерметизации автоцистерны с АХОВ (хлор, аммиак).

При получении информации от диспетчера, или непосредственно увидев аварию на автодороге в районе проектируемого объекта (разгерметизация цистерны с АХОВ), необходимо:

- воспользоваться средствами индивидуальной защиты (противогазы);
- определить направление ветра;
- эвакуировать персонал на автотранспорте или пешком в направлении перпендикулярно направлению ветра;

- при выходе из зоны заражения по имеющимся средствам связи оповестить диспетчера диспетчеру филиала АО «Газпром газораспределение Рязанская область» о выходе эвакуированного персонала из зоны заражения АХОВ, числе пораженных людей и своем местонахождении.

После получения информации от дежурного диспетчеру филиала АО «Газпром газораспределение Рязанская область» об отсутствии угрозы заражения, в районе проектируемого объекта проводится специальная обработка зданий, сооружений, техники и др. объектов.

1.2. Проект планировки территории. «Графическая часть».

Чертёж красных линий.

В соответствии с п.12 ст.1 Градостроительного кодекса Российской Федерации территории общего пользования - территории, которыми беспрепятственно пользуется неограниченный круг лиц (в том числе площади, улицы, проезды, набережные, береговые полосы водных объектов общего пользования, скверы, бульвары).

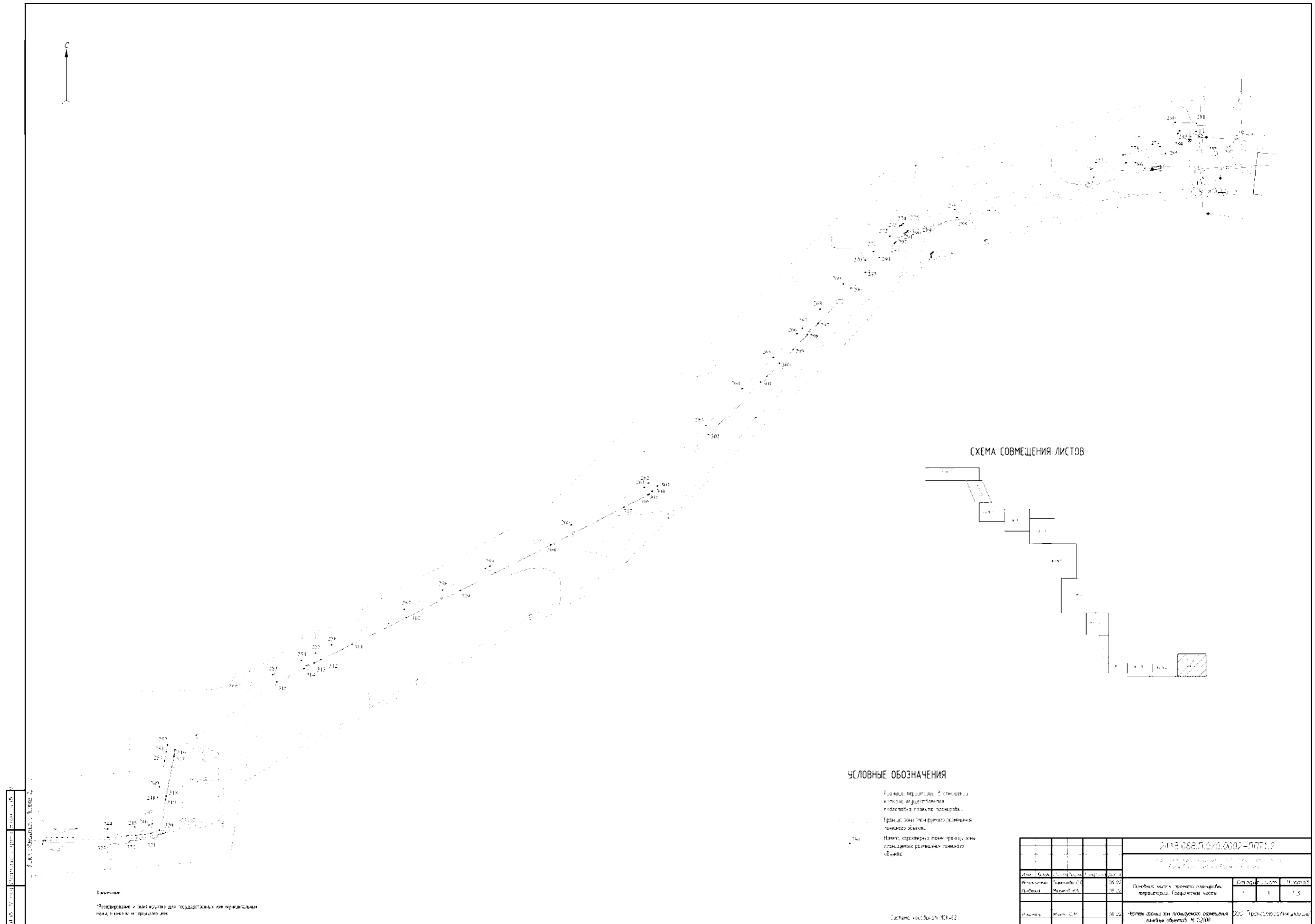
Согласно ст.1 Градостроительного Кодекса Российской Федерации красные линии - линии, которые обозначают границы территорий общего пользования и подлежат установлению, изменению или отмене в документации по планировке территории.

Установление границ территорий общего пользования для размещения объекта не требуется, в связи с чем, красные линии не устанавливаются и чертёж красных линий не разрабатывается.

Чертёж границ зон планируемого размещения линейных объектов, подлежащих реконструкции в связи с изменением их местоположения.

При строительстве объекта «Газопровод межпоселковый к ООО «Рязанские овощи» Рыбновского района Рязанской области» не предусматривается реконструкция линейных объектов в связи с изменением их местоположения, в связи с чем чертёж не разрабатывается.

Чертеж границ зон планируемого размещения линейных объектов




24.05.2017	24.05.2017	24.05.2017	24.05.2017
------------	------------	------------	------------

Примечание:
 *Подтверждение в виде справки для государственной или муниципальной власти о выполнении процедуры.

- УСЛОВНЫЕ ОБОЗНАЧЕНИЯ**
- Границы территории в отношении которой осуществляется подготовка проектной документации.
 - Границы зон планируемого размещения линейных объектов.
 - Номента территории по границе зон планируемого размещения линейных объектов.

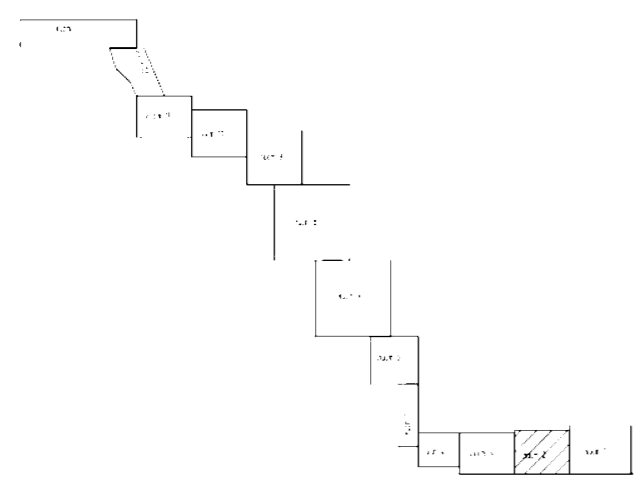
24.05.068.П.07.0.0002-П071.2			
Имя, фамилия, отчество: И.И. Иванов			
Подпись: И.И. Иванов			
Дата	Исполнитель	Проверенный	Дата
28.02	Иванов И.И.	Иванов С.С.	28.02
28.02	Иванов И.И.	Иванов С.С.	28.02
28.02	Иванов И.И.	Иванов С.С.	28.02



УСЛОВНЫЕ ОБОЗНАЧЕНИЯ

- граница территории, в отношении которой осуществляется подготовка проекта планировки территории
- граница зоны территориального развития земельного участка
- граница территории, в отношении которой осуществляется подготовка проекта планировки территории
- граница территории, в отношении которой осуществляется подготовка проекта планировки территории


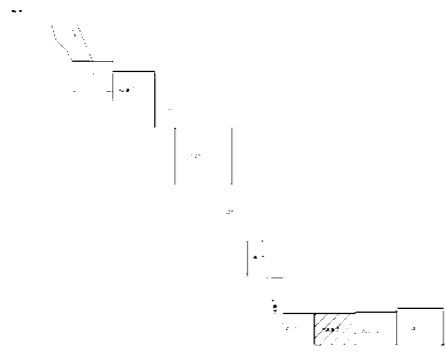
СХЕМА СОВМЕЩЕНИЯ ЛИСТОВ



Лист № 19 из 100 листов. Адрес: 440000, Самарская область, г. Самара, ул. Мухоморова, д. 100.

				2413.068.П.0/0.0002-ППТ1.2		
				Самарская область, г. Самара, ул. Мухоморова, д. 100		
Стор. №	Лист №	Дата	Исполнитель	Стор. №	Лист №	Дата
1	1	06.05	Григорьев С.С.	1	1	06.05
2	2	06.05	Машков Р.А.	2	2	06.05
3	3	06.05	Машков Р.А.	3	3	06.05
4	4	06.05	Машков Р.А.	4	4	06.05
5	5	06.05	Машков Р.А.	5	5	06.05
6	6	06.05	Машков Р.А.	6	6	06.05
7	7	06.05	Машков Р.А.	7	7	06.05
8	8	06.05	Машков Р.А.	8	8	06.05
9	9	06.05	Машков Р.А.	9	9	06.05
10	10	06.05	Машков Р.А.	10	10	06.05
11	11	06.05	Машков Р.А.	11	11	06.05
12	12	06.05	Машков Р.А.	12	12	06.05
13	13	06.05	Машков Р.А.	13	13	06.05
14	14	06.05	Машков Р.А.	14	14	06.05
15	15	06.05	Машков Р.А.	15	15	06.05
16	16	06.05	Машков Р.А.	16	16	06.05
17	17	06.05	Машков Р.А.	17	17	06.05
18	18	06.05	Машков Р.А.	18	18	06.05
19	19	06.05	Машков Р.А.	19	19	06.05
20	20	06.05	Машков Р.А.	20	20	06.05
21	21	06.05	Машков Р.А.	21	21	06.05
22	22	06.05	Машков Р.А.	22	22	06.05
23	23	06.05	Машков Р.А.	23	23	06.05
24	24	06.05	Машков Р.А.	24	24	06.05
25	25	06.05	Машков Р.А.	25	25	06.05
26	26	06.05	Машков Р.А.	26	26	06.05
27	27	06.05	Машков Р.А.	27	27	06.05
28	28	06.05	Машков Р.А.	28	28	06.05
29	29	06.05	Машков Р.А.	29	29	06.05
30	30	06.05	Машков Р.А.	30	30	06.05
31	31	06.05	Машков Р.А.	31	31	06.05
32	32	06.05	Машков Р.А.	32	32	06.05
33	33	06.05	Машков Р.А.	33	33	06.05
34	34	06.05	Машков Р.А.	34	34	06.05
35	35	06.05	Машков Р.А.	35	35	06.05
36	36	06.05	Машков Р.А.	36	36	06.05
37	37	06.05	Машков Р.А.	37	37	06.05
38	38	06.05	Машков Р.А.	38	38	06.05
39	39	06.05	Машков Р.А.	39	39	06.05
40	40	06.05	Машков Р.А.	40	40	06.05
41	41	06.05	Машков Р.А.	41	41	06.05
42	42	06.05	Машков Р.А.	42	42	06.05
43	43	06.05	Машков Р.А.	43	43	06.05
44	44	06.05	Машков Р.А.	44	44	06.05
45	45	06.05	Машков Р.А.	45	45	06.05
46	46	06.05	Машков Р.А.	46	46	06.05
47	47	06.05	Машков Р.А.	47	47	06.05
48	48	06.05	Машков Р.А.	48	48	06.05
49	49	06.05	Машков Р.А.	49	49	06.05
50	50	06.05	Машков Р.А.	50	50	06.05
51	51	06.05	Машков Р.А.	51	51	06.05
52	52	06.05	Машков Р.А.	52	52	06.05
53	53	06.05	Машков Р.А.	53	53	06.05
54	54	06.05	Машков Р.А.	54	54	06.05
55	55	06.05	Машков Р.А.	55	55	06.05
56	56	06.05	Машков Р.А.	56	56	06.05
57	57	06.05	Машков Р.А.	57	57	06.05
58	58	06.05	Машков Р.А.	58	58	06.05
59	59	06.05	Машков Р.А.	59	59	06.05
60	60	06.05	Машков Р.А.	60	60	06.05
61	61	06.05	Машков Р.А.	61	61	06.05
62	62	06.05	Машков Р.А.	62	62	06.05
63	63	06.05	Машков Р.А.	63	63	06.05
64	64	06.05	Машков Р.А.	64	64	06.05
65	65	06.05	Машков Р.А.	65	65	06.05
66	66	06.05	Машков Р.А.	66	66	06.05
67	67	06.05	Машков Р.А.	67	67	06.05
68	68	06.05	Машков Р.А.	68	68	06.05
69	69	06.05	Машков Р.А.	69	69	06.05
70	70	06.05	Машков Р.А.	70	70	06.05
71	71	06.05	Машков Р.А.	71	71	06.05
72	72	06.05	Машков Р.А.	72	72	06.05
73	73	06.05	Машков Р.А.	73	73	06.05
74	74	06.05	Машков Р.А.	74	74	06.05
75	75	06.05	Машков Р.А.	75	75	06.05
76	76	06.05	Машков Р.А.	76	76	06.05
77	77	06.05	Машков Р.А.	77	77	06.05
78	78	06.05	Машков Р.А.	78	78	06.05
79	79	06.05	Машков Р.А.	79	79	06.05
80	80	06.05	Машков Р.А.	80	80	06.05
81	81	06.05	Машков Р.А.	81	81	06.05
82	82	06.05	Машков Р.А.	82	82	06.05
83	83	06.05	Машков Р.А.	83	83	06.05
84	84	06.05	Машков Р.А.	84	84	06.05
85	85	06.05	Машков Р.А.	85	85	06.05
86	86	06.05	Машков Р.А.	86	86	06.05
87	87	06.05	Машков Р.А.	87	87	06.05
88	88	06.05	Машков Р.А.	88	88	06.05
89	89	06.05	Машков Р.А.	89	89	06.05
90	90	06.05	Машков Р.А.	90	90	06.05
91	91	06.05	Машков Р.А.	91	91	06.05
92	92	06.05	Машков Р.А.	92	92	06.05
93	93	06.05	Машков Р.А.	93	93	06.05
94	94	06.05	Машков Р.А.	94	94	06.05
95	95	06.05	Машков Р.А.	95	95	06.05
96	96	06.05	Машков Р.А.	96	96	06.05
97	97	06.05	Машков Р.А.	97	97	06.05
98	98	06.05	Машков Р.А.	98	98	06.05
99	99	06.05	Машков Р.А.	99	99	06.05
100	100	06.05	Машков Р.А.	100	100	06.05

СХЕМА ССВЯЩЕНИЯ ЛИСТОВ




СЛОВНЫЕ ОБОЗНАЧЕНИЯ

- граница территории, подлежащая изъятию для государственных нужд Российской Федерации
- граница территории, подлежащая изъятию для государственных нужд Российской Федерации
- граница территории, подлежащая изъятию для государственных нужд Российской Федерации
- граница территории, подлежащая изъятию для государственных нужд Российской Федерации

Ген. штаба России

Лист № 100

№ 100		№ 100		№ 100	
№ 100		№ 100		№ 100	
№ 100		№ 100		№ 100	
№ 100		№ 100		№ 100	



Лист 01 из 01

				2418.068.0.0/0.0002 ПЛТ1.2			
				Муниципальное образование «Городской округ Щербинка» Московской области			
Инициатор	Муниципальное образование «Городской округ Щербинка» Московской области	Дата	08.22	Содержание проекта планировки территории. Графическая часть	Страниц	Листов	Листов
Исполнитель	Мухометов С.В.	Дата	08.22	Чертеж зоны планируемого размещения объектов	1	1	1.3
				000 Проектное учреждение			
				Масштаб 1:2000			

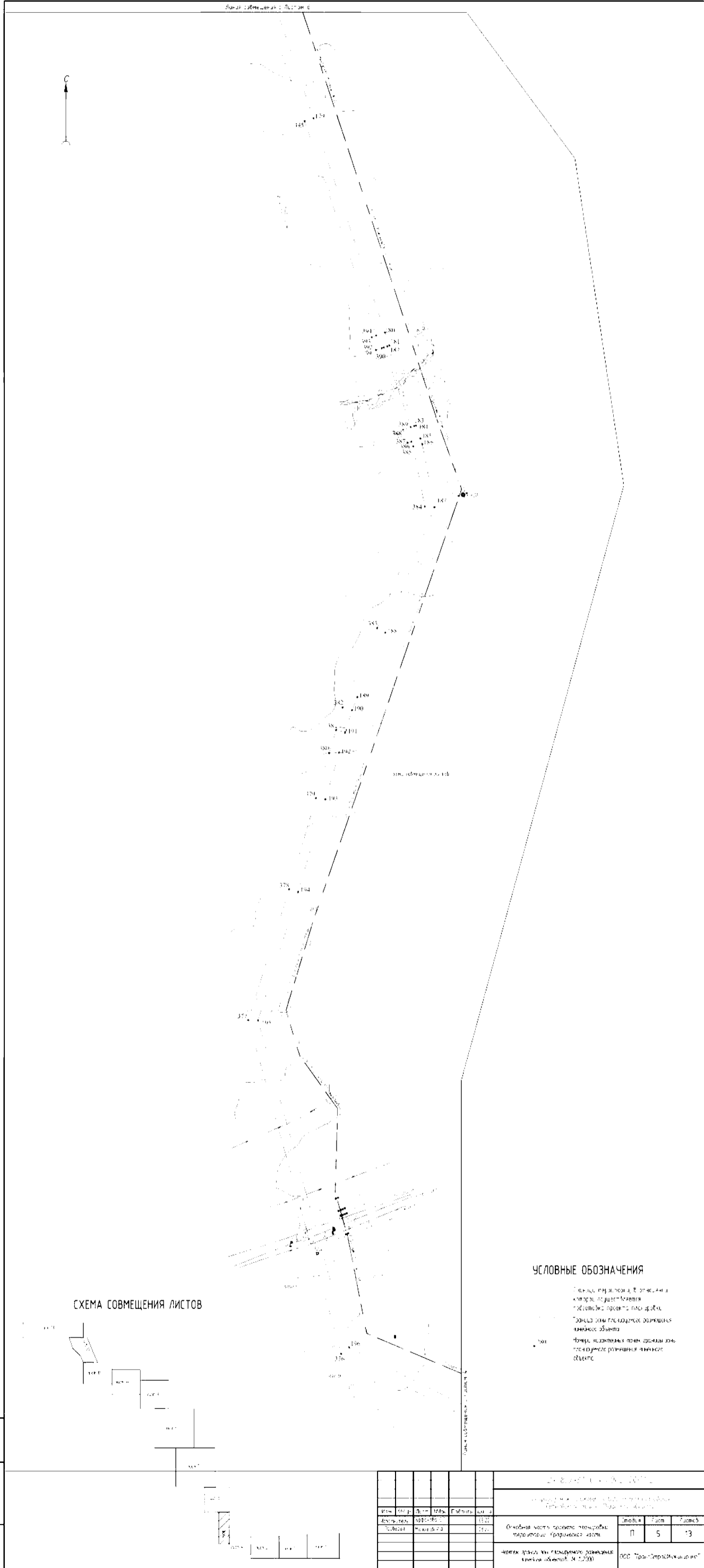


СХЕМА СОВМЕЩЕНИЯ ЛИСТОВ

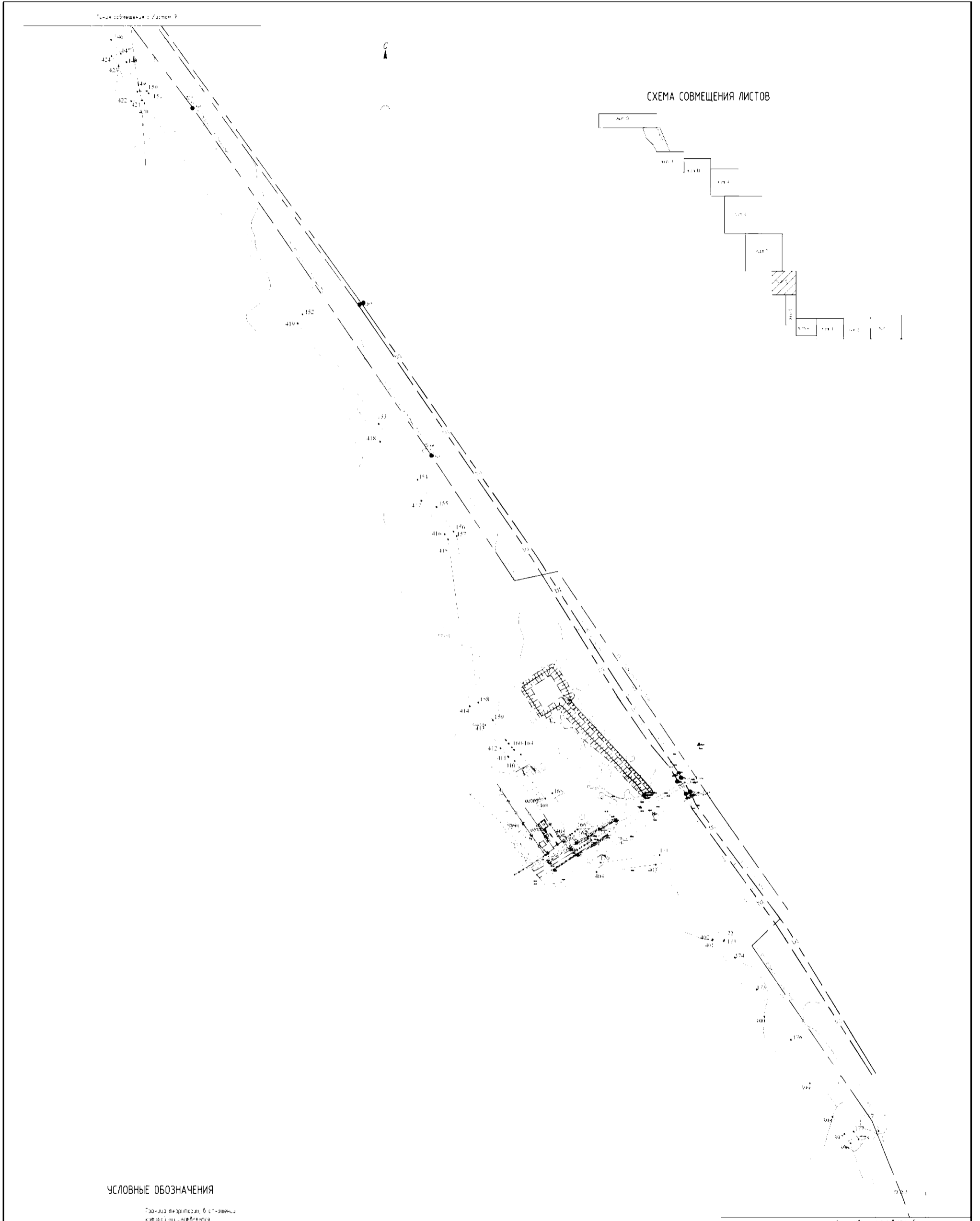
УСЛОВНЫЕ ОБОЗНАЧЕНИЯ

- граница территории в границах кадастрового проекта планировки территории
- граница территории размещения линейного объекта
- граница территории размещения линейного объекта

Лист совмещения	Листов 6
-----------------	----------

Итого	6
Из них:	6

ООО "ТрансСтройИнвест"		
Инженер: [Имя]		
Дата: [Дата]		
Общая часть, проект планировки территории, градостроительный план	Листов	Листов
П	5	13
ООО "ТрансСтройИнвест"		

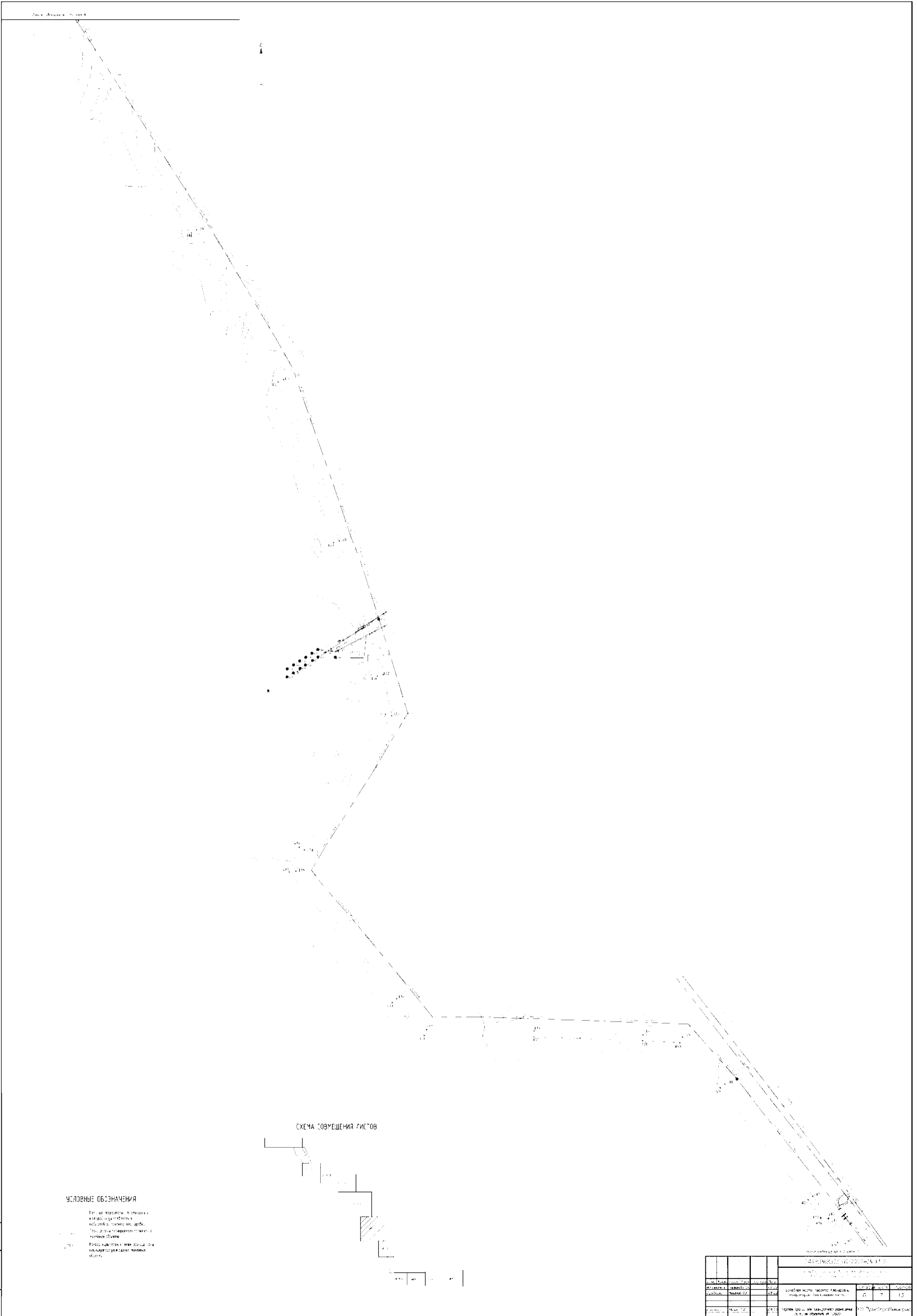


УСЛОВНЫЕ ОБОЗНАЧЕНИЯ

- Генеральный план размещения в стеновых контурах объектов
- Генеральный план размещения объектов проекта планировки территории
- Границы зон планировки территории
- Номера колодезьных точек дренажной системы

ИПЧ "М. град. проект" и ООО "Бурма-энд"

		2418.068.0.0/0.0002 БПТЛ.2			
		Объект размещения объектов капитального строительства на территории			
Имя файла	Дата файла	Версия	Дата	Объект размещения объектов капитального строительства на территории	Листы
Территория	24.06.2024	01	01.06.2024	Объект размещения объектов капитального строительства на территории (графическая часть)	1/ 13
Имя файла	Дата файла	Версия	Дата	Чертеж границ зон планировки территории	000 "ТрансБурма" ООО "Бурма-энд"
Имя файла	Дата файла	Версия	Дата	Объект размещения объектов капитального строительства на территории (техническая часть)	



УСЛОВНЫЕ ОБЗНАЧЕНИЯ

Горизонтальная линия - граница участка
 Штриховая линия - граница участка
 Штрихпунктирная линия - граница участка
 Пунктирная линия - граница участка
 Штрихпунктирная линия с выносом - граница участка

СХЕМА СОВМЕЩЕНИЯ ЛИСТОВ

ИЗДАНИЕ ПРОЕКТА					
ПРОЕКТ					
№ п/п	Наименование	Кол-во	Единица измерения	Значение	Замечания
1	Листы	1	шт.	1	
2	Листы	1	шт.	1	
3	Листы	1	шт.	1	
4	Листы	1	шт.	1	
5	Листы	1	шт.	1	
6	Листы	1	шт.	1	
7	Листы	1	шт.	1	
8	Листы	1	шт.	1	
9	Листы	1	шт.	1	
10	Листы	1	шт.	1	
11	Листы	1	шт.	1	
12	Листы	1	шт.	1	
13	Листы	1	шт.	1	
14	Листы	1	шт.	1	
15	Листы	1	шт.	1	
16	Листы	1	шт.	1	
17	Листы	1	шт.	1	
18	Листы	1	шт.	1	
19	Листы	1	шт.	1	
20	Листы	1	шт.	1	
21	Листы	1	шт.	1	
22	Листы	1	шт.	1	
23	Листы	1	шт.	1	
24	Листы	1	шт.	1	
25	Листы	1	шт.	1	
26	Листы	1	шт.	1	
27	Листы	1	шт.	1	
28	Листы	1	шт.	1	
29	Листы	1	шт.	1	
30	Листы	1	шт.	1	
31	Листы	1	шт.	1	
32	Листы	1	шт.	1	
33	Листы	1	шт.	1	
34	Листы	1	шт.	1	
35	Листы	1	шт.	1	
36	Листы	1	шт.	1	
37	Листы	1	шт.	1	
38	Листы	1	шт.	1	
39	Листы	1	шт.	1	
40	Листы	1	шт.	1	
41	Листы	1	шт.	1	
42	Листы	1	шт.	1	
43	Листы	1	шт.	1	
44	Листы	1	шт.	1	
45	Листы	1	шт.	1	
46	Листы	1	шт.	1	
47	Листы	1	шт.	1	
48	Листы	1	шт.	1	
49	Листы	1	шт.	1	
50	Листы	1	шт.	1	


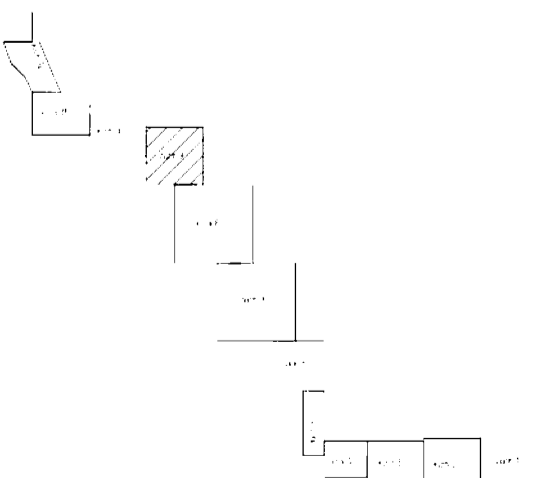




СХЕМА СОВМЕЩЕНИЯ ЛИСТОВ



УСЛОВНЫЕ ОБОЗНАЧЕНИЯ

- Граница территории, в отношении которой осуществляется градостроительная деятельность
- Граница территории размещения линейных объектов
- 2mm Числа, характеризующие зоны размещения линейных объектов

Схема совмещения с листом 3

				2418.068.11.0/0.0032-04.11.2			
				ИПЧ "Специальное конструкторское бюро "Спецпроект"			
				ИПЧ "Специальное конструкторское бюро "Спецпроект"			
Имя	Код	Лист	Терр.	Масштаб	Дата	Объект	Лист
Ильиничев	Проект	1	Р.Л.	1:200	08.22	Объект: часть проекта планировки территории: Территориальная часть	11
Ильиничев	Маст. С.П.			08.22		Черт. зоны размещения линейных объектов, М 1:200.	390
							Проектный институт

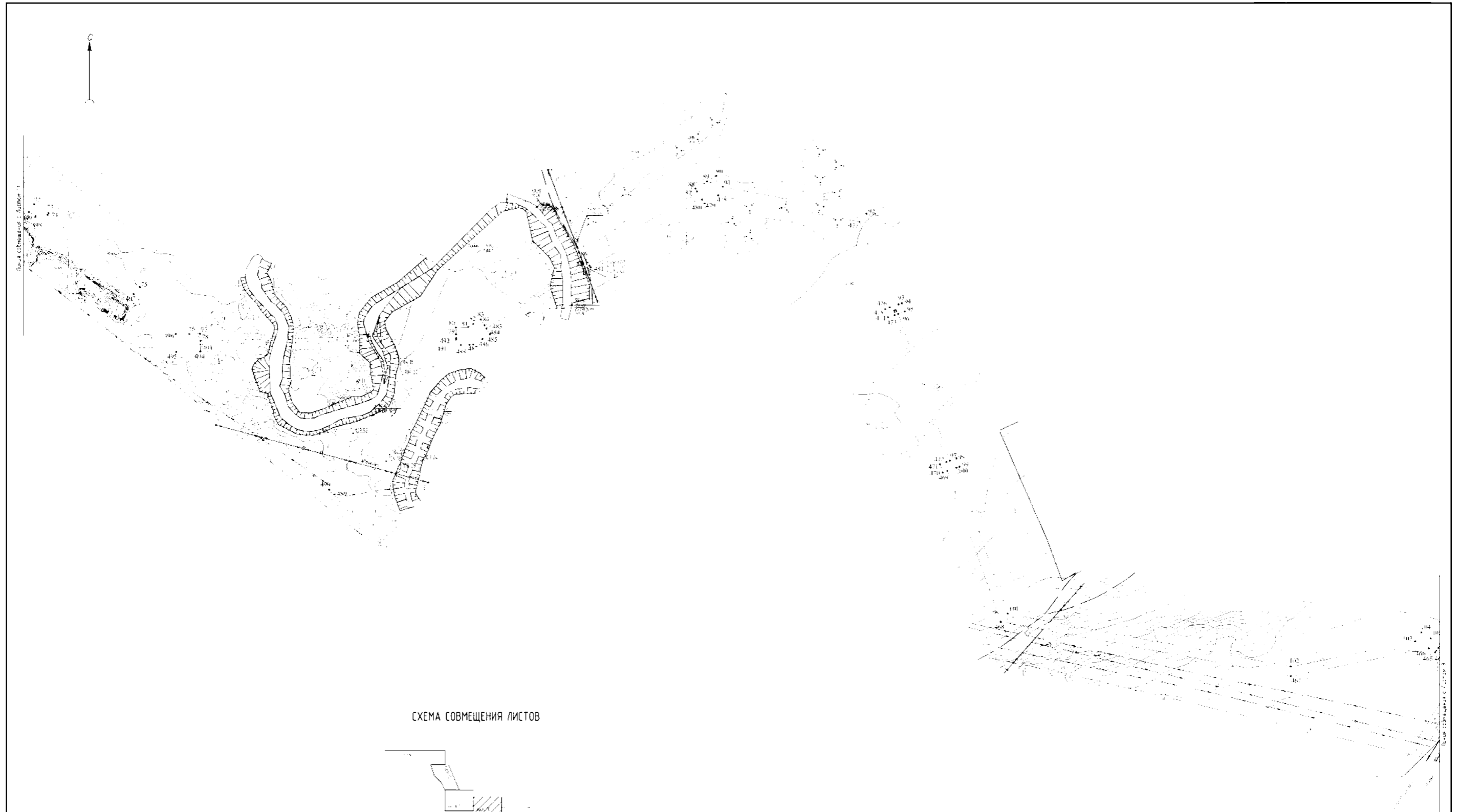


СХЕМА СОВМЕЩЕНИЯ ЛИСТОВ



УСЛОВНЫЕ ОБОЗНАЧЕНИЯ

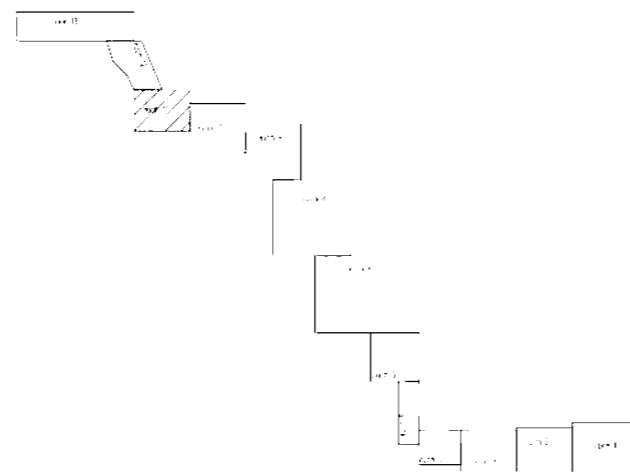
- граница территории, в пределах которой осуществляется застройка
- граница территории, в пределах которой осуществляется застройка
- граница территории, в пределах которой осуществляется застройка
- граница территории, в пределах которой осуществляется застройка

Лист № 27 из 27 листов

					2418.068.0.0/0.0002 0071.2			
					Информационная документация к проекту планировки территории			
Имя, Имя Фамилия	Подпись	Дата	Подпись	Дата	Объемная часть проекта планировки территории	Листов	Всего	№
Иванов И.И.	Иванов И.И.	08.08.22	Иванов И.И.	08.08.22		27	103	2.3
Имя, Имя Фамилия	Подпись	Дата	Подпись	Дата	Чертеж границ зон планируемого размещения объектов	№ 001 "Границы зон планируемого размещения объектов"		
Иванов И.И.	Иванов И.И.	08.08.22	Иванов И.И.	08.08.22				



СХЕМА СОВМЕЩЕНИЯ ЛИСТОВ



УСЛОВНЫЕ ОБОЗНАЧЕНИЯ

- Границы территории, в отношении которой осуществляется подготовка проекта планировки территории
- Зона планируемого размещения линейного объекта
- Номер контрольных точек, зоны или линейных объектов

				2418.088.П.0/0.0002 П011.2		
				Пояснительная записка к проекту планировки территории "Равнинская часть"		
Имя	Иван	Иванов	Иванов	Иванов	Иванов	Иванов
Инициалы	Иванов	Иванов	Иванов	Иванов	Иванов	Иванов
Должность	Инженер	Инженер	Инженер	Инженер	Инженер	Инженер
Дата	08.22	08.22	08.22	08.22	08.22	08.22
				Зона планируемого размещения линейного объекта		300 "ТрансСтройИнженеринг"
				М 1:2000		Лист 13

Линия размежевания с листом 12

Линия размежевания с листом 11



УСЛОВНЫЕ СВОЗНАЧЕНИЯ

- Границы территории, в том числе территории, подлежащие изъятию для государственных нужд
- Границы территории, подлежащей изъятию для государственных нужд
- Границы территории, подлежащей изъятию для государственных нужд

СХЕМА СВЯЗЕЙ ЛИСТОВ

		ИЗДАНИЕ		
		№	Дата	Исполнитель
Исполнитель	С.И.И.	01	01.01.2020	И.И.И.
Проверенный	С.И.И.	01	01.01.2020	И.И.И.
Утвержденный	С.И.И.	01	01.01.2020	И.И.И.

2. Проект межевания территории для линейного объекта «Газопровод межпоселковый к ООО «Рязанские овощи» Рыбновского района Рязанской области».

2.1. Основная часть проекта межевания территории. Текстовая часть.

а) Перечень образуемых земельных участков.

Проект межевания территории выполнен на основе разработанного проекта планировки территории по объекту: «Газопровод межпоселковый к ООО «Рязанские овощи» Рыбновского района Рязанской области».

В рамках проекта межевания территории не предусмотрено образование земельных участков необходимых для строительства и размещения проектируемых объектов. В связи с чем, информация об образуемых участках отсутствует:

- условные номера образуемых земельных участков в проекте отсутствуют;
- номера характерных точек образуемых земельных участков в проекте отсутствуют;
- кадастровые номера земельных участков, из которых образуются земельные участки в проекте отсутствуют;
- площадь образуемых земельных участков в проекте не определяются;
- способы образования земельных участков в проекте отсутствуют;
- сведения об отнесении образуемых земельных участков к территории общего пользования в проекте отсутствуют;
- целевое назначение лесов, вид (виды) разрешенного использования лесного участка, количественные и качественные характеристики лесного участка, сведения о нахождении лесного участка в границах особо защитных участков лесов (в случае, если подготовка проекта межевания территории осуществляется в целях определения местоположения границ образуемых и (или) изменяемых лесных участков). Проектом не предусмотрено образование земельных участков из состава земель лесного фонда, данный пункт проектом не разрабатывается;
- условные номера образуемых земельных участков, кадастровые номера или иные ранее присвоенные государственные учетные номера существующих земельных участков, в отношении которых предполагаются их резервирование и (или) изъятие для государственных или муниципальных нужд, их адреса или описание местоположения, перечень и адреса расположенных на таких земельных участках объектов недвижимого имущества (при наличии сведений о них в Едином государственном реестре недвижимости) в проекте отсутствуют;
- перечень кадастровых номеров существующих земельных участков, на которых линейный объект может быть размещен на условиях сервитута, публичного сервитута, их адреса или описание местоположения, перечень и адреса, расположенных на таких земельных участках объектов недвижимого имущества (при наличии сведений о них в Едином государственном реестре недвижимости).

Проектом межевания территории предусматривается установление публичного сервитута на основании п.1 статьи 39.37 Земельного кодекса

Российской Федерации (размещение объектов электросетевого хозяйства, тепловых сетей, водопроводных сетей, сетей водоотведения, линий и сооружений связи, линейных объектов системы газоснабжения, нефтепроводов и нефтепродуктопроводов, их неотъемлемых технологических частей, если указанные объекты являются объектами федерального, регионального или местного значения, либо необходимы для организации электро-, газо-, тепло-, водоснабжения населения и водоотведения, подключения (технологического присоединения) к сетям инженерно-технического обеспечения, либо переносятся в связи с изъятием земельных участков, на которых они ранее располагались, для государственных или муниципальных нужд (далее также – инженерные сооружения).

Резервирование и (или) изъятие для государственных или муниципальных нужд проектом не предусмотрено.

Перечень кадастровых номеров существующих земельных участков, на которых линейный объект может быть размещен на условиях публичного сервитута, приведен в таблице 1.

Таблица 1 - Перечень кадастровых номеров существующих земельных участков, на которых линейный объект может быть размещен на условиях публичного сервитута.

Кадастровый номер земельного участка	Адрес земельного участка или описание местоположения	Перечень и адреса расположенных на таких земельных участках объектов недвижимого имущества (при наличии сведений о них в Едином государственном реестре недвижимости)
62:13:1170101:654	Российская Федерация, Рязанская область, Рыбновский район, Батуриновское сельское поселение, вблизи с. Житово	данные отсутствуют
62:13:1170101:281 (единое землепользование 62:13:0000000:130)	Рязанская область, р-н Рыбновский, в районе с Житово	62:13:0000000:655 (Рязанская область, р-н Рыбновский, д. Фурсово), 62:13:0000000:766 (Российская Федерация, Рязанская область, Рыбновский район, Батуриновское сельское поселение, с. Козловка)
62:13:1170101:500	Рязанская область, р-н Рыбновский, вблизи д. Высокое (земли колхоза "Батурино")	62:00:0000000:253 (Российская Федерация, Рыбновский р-н, г. Рязань, р-н Рязанский)
62:13:1170101:298 (единое землепользование 62:13:0000000:140)	Рязанская область, Рыбновский район, центральная часть Рыбновского кадастрового района	62:00:0000000:253 (Российская Федерация, Рыбновский р-н, г. Рязань, р-н Рязанский), 62:13:1160301:502, 62:13:0000000:655 (Рязанская область, р-н Рыбновский, д. Фурсово), 62:13:0000000:633 (Рязанская обл, Рыбновский р-н, д. Старое Батурино, д. Новое Батурино, д. Нагорное, д. Выселки)
62:13:1170101:402	Рязанская область, р-н Рыбновский, вблизи д. Юркино, колхоз "Батурино"	62:00:0000000:253 (Российская Федерация, Рыбновский р-н, г. Рязань, р-н Рязанский)
62:13:1170101:328	обл. Рязанская, р-н Рыбновский, вблизи д. Юркино, АОЗТ "Рыбновское"	62:00:0000000:253 (Российская Федерация, Рыбновский р-н, г. Рязань, р-н Рязанский)
62:13:1170101:308 (единое)	обл. Рязанская, р-н Рыбновский, центральная часть Рыбновского	62:00:0000000:253 (Российская Федерация, Рыбновский р-н, г. Рязань, р-н Рязанский),

землепользование 62:13:0000000:151)	кадастрового района	62:13:0000000:940 (Рязанская обл., Рыбновский р-н., г. Рыбное, (от автодороги М-5 "Урал") - Пальные-Пионерский-Большое Жоково-граница района)
62:13:1170101:394	Рязанская область, Рыбновский район, примерно в 170 м на восток от восточной границы сдт "Ремонтник"	62:00:0000000:253 (Российская Федерация, Рыбновский р-н, г. Рязань, р-н Рязанский), 62:00:0000000:190 (Рязанская область, Рязанский район, г. Рязань, Рыбновский район)
62:13:1170101:327	обл. Рязанская, р-н Рыбновский, вблизи д. Юркино	62:00:0000000:253 (Российская Федерация, Рыбновский р-н, г. Рязань, р-н Рязанский)
62:13:1170101:363	Рязанская область, Рыбновский район, вблизи д.Валищево	62:00:0000000:253 (Российская Федерация, Рыбновский р-н, г. Рязань, р-н Рязанский)
62:13:1170101:38 (единое землепользование 62:13:0000000:4)	обл. Рязанская, р-н Рыбновский, Центральная часть Рыбновского кадастрового района	62:00:0000000:253 (Российская Федерация, Рыбновский р-н, г. Рязань, р-н Рязанский), 62:13:0000000:633 (Рязанская обл, Рыбновский р-н, д. Старое Батурино, д. Новое Батурино, д. Нагорное, д. Выселки), 62:13:1160101:1101 (Рязанская область, р-н Рыбновский, с Старолетово, ст.Дивово), 62:13:1160101:1100 (Рязанская область, р-н Рыбновский, с Старолетово, ст.Дивово), 62:13:1160601:1671 (Рязанская область, р-н Рыбновский, г Рыбное, ст. Жилые дома), 62:13:0000000:669 (Рязанская область, р-н Рыбновский, ст. Источники), 62:13:1160101:1156 (Рязанская область, р-н Рыбновский, с Старолетово, ст. Дивово), 62:13:1160201:122 (Рязанская область, р-н Рыбновский, с Старолетово, ст. Дивово), 62:13:0000000:703 (391112, Российская Федерация, Рязанская область, Рыбновский муниципальный район, Рыбновское городское поселение, г. Рыбное, ул Малое шоссе, сооружение №5), 62:13:0000000:465 (Рязанская область, Рыбновский район), 62:13:1160401:1134 (Рязанская область, р-н Рыбновский, ст. Источники), 62:13:1160301:516 (Рязанская область, р-н Рыбновский, ст. Источники), 62:13:1160601:1697 (Рязанская область, р-н Рязанский, ст. 187 км), 62:13:0000000:932 (Российская Федерация, Рязанская область, Рыбновский район, Срезнево-Чурилкино-Вакино-Федякино)
62:13:1170201:47 (единое землепользование 62:13:0000000:4)	обл. Рязанская, р-н Рыбновский, Центральная часть Рыбновского кадастрового района	62:00:0000000:253 (Российская Федерация, Рыбновский р-н, г. Рязань, р-н Рязанский), 62:13:0000000:633 (Рязанская обл, Рыбновский р-н, д. Старое Батурино, д. Новое Батурино, д. Нагорное, д. Выселки), 62:13:1160101:1101 (Рязанская область, р-н Рыбновский, с Старолетово, ст.Дивово), 62:13:1160101:1100 (Рязанская область, р-н Рыбновский, с Старолетово, ст Дивово), 62:13:1160601:1671 (Рязанская область, р-н Рыбновский, г Рыбное, ст. Жилые дома), 62:13:0000000:669 (Рязанская область, р-н Рыбновский, ст. Источники), 62:13:1160101:1156 (Рязанская область, р-н Рыбновский, с Старолетово, ст. Дивово), 62:13:1160201:122 (Рязанская

		область, р-н Рыбновский, с Старолетово, ст. Дивово), 62:13:0000000:703 (391112, Российская Федерация, Рязанская область, Рыбновский муниципальный район, Рыбновское городское поселение, г. Рыбное, ул Малое шоссе, сооружение №5), 62:13:0000000:465 (Рязанская область, Рыбновский район), 62:13:1160401:1134 (Рязанская область, р-н Рыбновский, ст. Истодники), 62:13:1160301:516 (Рязанская область, р-н Рыбновский, ст. Истодники), 62:13:1160601:1697 (Рязанская область, р-н Рязанский, ст. 187 км), 62:13:0000000:932 (Российская Федерация, Рязанская область, Рыбновский район, Срезнево-Чурилкино-Вакино-Федякино)
62:13:1170201:468	обл. Рязанская, р-н Рыбновский, вблизи д.Валищево	данные отсутствуют
62:13:0000000:539	Рязанская область, Рыбновский район, вблизи д. Баграмово	62:00:0000000:253 (Российская Федерация, Рыбновский р-н, г. Рязань, р-н Рязанский)
62:13:0000000:160	обл. Рязанская, р-н Рыбновский, г. Рыбное, колхоз "Пригородный"	данные отсутствуют
62:13:1170201:660	Рязанская область, р-н Рыбновский, вблизи д Валищево	данные отсутствуют
62:13:0000000:513	Российская Федерация, Рязанская область, Рыбновский муниципальный район, Баграмовское сельское поселение, д.Валищево, земельный участок №890Н	62:00:0000000:253 (Российская Федерация, Рыбновский р-н, г. Рязань, р-н Рязанский)
62:13:1170201:556	Рязанская обл. р-н Рыбновский, вблизи д Баграмово	62:00:0000000:253 (Российская Федерация, Рыбновский р-н, г. Рязань, р-н Рязанский)
62:13:1170201:687	Рязанская область, р-н Рыбновский, колхоз им. Куйбышева	62:00:0000000:253 (Российская Федерация, Рыбновский р-н, г. Рязань, р-н Рязанский)
62:13:1170201:366	обл. Рязанская, р-н Рыбновский, автодорога "Рыбное (от автодороги "Москва-Самара") - Пальные - Пионерский - Большое Жоково - граница района"	62:13:0000000:940 (Рязанская обл., Рыбновский р-н., г. Рыбное, (от автодороги М-5 "Урал") - Пальные-Пионерский-Большое Жоково-граница района)
62:13:1170301:476	обл. Рязанская, р-н Рыбновский, автодорога "Рыбное (от автодороги "Москва-Самара") - Пальные - Пионерский - Большое Жоково - граница района"	62:13:0000000:940 (Рязанская обл., Рыбновский р-н., г. Рыбное, (от автодороги М-5 "Урал") - Пальные-Пионерский-Большое Жоково-граница района)
62:13:0000000:888	Российская Федерация, Рязанская область, Рыбновский муниципальный район, Баграмовское сельское поселение, д.Валищево, земельный участок №891Н.	62:00:0000000:253 (Российская Федерация, Рыбновский р-н, г. Рязань, р-н Рязанский), 62:00:0000000:190 (Рязанская область, Рязанский район, г. Рязань, Рыбновский район), 62:13:1170201:1479 (Рязанская область, Рыбновский район)
62:13:1170301:633	Рязанская область, р-н Рыбновский, центральная часть Рыбновского кадастрового района.	62:00:0000000:253 (Российская Федерация, Рыбновский р-н, г. Рязань, р-н Рязанский)
62:13:1170301:437 (единое землепользование 62:13:0000000:151)	обл. Рязанская, р-н Рыбновский, центральная часть Рыбновского кадастрового района	62:00:0000000:253 (Российская Федерация, Рыбновский р-н, г. Рязань, р-н Рязанский), 62:13:0000000:940 (Рязанская обл., Рыбновский р-н., г. Рыбное, (от автодороги М-5 "Урал") - Пальные-Пионерский-Большое Жоково-граница района)
62:13:1170301:632	Рязанская область, р-н Рыбновский, центральная часть Рыбновского кадастрового района.	62:00:0000000:253 (Российская Федерация, Рыбновский р-н, г. Рязань, р-н Рязанский)

62:13:1170301:463	Рязанская обл. р-н Рыбновский, вблизи с Ходынино	62:00:0000000:253 (Российская Федерация, Рыбновский р-н, г. Рязань, р-н Рязанский)
62:13:1170301:471	Рязанская обл. р-н Рыбновский, земельный участок расположен в северо-восточной части кадастрового квартала 62:13:1170301	62:00:0000000:253 (Российская Федерация, Рыбновский р-н, г. Рязань, р-н Рязанский)
62:13:1170301:470	Рязанская обл. р-н Рыбновский, земельный участок расположен в северо-восточной части кадастрового квартала 62:13:1170301	62:00:0000000:253 (Российская Федерация, Рыбновский р-н, г. Рязань, р-н Рязанский)
62:13:1170301:876	Российская Федерация, Рязанская область, р-н Рыбновский, земельный участок расположен в северо-восточной части кадастрового квартала 62:13:1170301	62:00:0000000:253 (Российская Федерация, Рыбновский р-н, г. Рязань, р-н Рязанский)
62:13:1170301:877	Российская Федерация, Рязанская область, р-н Рыбновский, земельный участок расположен в северо-восточной части кадастрового квартала 62:13:1170301	62:00:0000000:253 (Российская Федерация, Рыбновский р-н, г. Рязань, р-н Рязанский)
62:13:1170301:438 (единое землепользование 62:13:1170301:443)	установлено относительно ориентира, расположенного в границах участка. Почтовый адрес ориентира: Рязанская область, р-н Рыбновский, вблизи с Ходынино	62:00:0000000:253 (Российская Федерация, Рыбновский р-н, г. Рязань, р-н Рязанский)
62:15:0010134:228	Рязанская область, Рязанский район, в районе д. Шахманово	62:00:0000000:253 (Российская Федерация, Рыбновский р-н, г. Рязань, р-н Рязанский), 62:15:0000000:1605 (Рязанская область, р-н Рязанский, д. Земенки), 62:15:0010134:234 (Рязанская область, Рязанский район)
62:15:0010134:103 (единое землепользование 62:15:0000000:106)	Рязанская область, р-н Рязанский, в районе д. Шахманово	62:00:0000000:253 (Российская Федерация, Рыбновский р-н, г. Рязань, р-н Рязанский)
62:15:0000000:2172	Рязанская область, Рязанский район, в районе д. Шахманово	62:00:0000000:253 (Российская Федерация, Рыбновский р-н, г. Рязань, р-н Рязанский), 62:00:0000000:190 (Рязанская область, Рязанский район, г. Рязань, Рыбновский район), 62:15:0000000:1748 (Рязанская область, р-н Рязанский, д. Шахманово)
62:15:0010134:226	Рязанская область, Рязанский район, в районе д. Шахманово	62:00:0000000:253 (Российская Федерация, Рыбновский р-н, г. Рязань, р-н Рязанский)
62:15:0000000:2179	Рязанская область, Рязанский район, в районе д. Шахманово	62:00:0000000:253 (Российская Федерация, Рыбновский р-н, г. Рязань, р-н Рязанский), 62:00:0000000:190 (Рязанская область, Рязанский район, г. Рязань, Рыбновский район)
62:15:0000000:2178	Рязанская область, Рязанский район, в районе д. Шахманово	62:00:0000000:253 (Российская Федерация, Рыбновский р-н, г. Рязань, р-н Рязанский), 62:00:0000000:190 (Рязанская область, Рязанский район, г. Рязань, Рыбновский район)
62:15:0000000:2176	Рязанская область, Рязанский район, в районе д. Шахманово	62:00:0000000:253 (Российская Федерация, Рыбновский р-н, г. Рязань, р-н Рязанский), 62:15:0000000:1605 (Рязанская область, р-н Рязанский, д. Земенки), 62:00:0000000:190 (Рязанская область, Рязанский район, г. Рязань, Рыбновский район), 62:15:0000000:1748 (Рязанская область, р-н Рязанский, д. Шахманово),

		62:15:0000000:2203 (Российская Федерация, Рязанская обл., Рязанский р-н., д. Шахманово)
62:15:0010413:123 (единое землепользование 62:15:0000000:107)	обл. Рязанская, р-н Рязанский, в районе с.Мушковатово	62:00:0000000:253 (Российская Федерация, Рыбновский р-н, г. Рязань, р-н Рязанский), 62:15:0000000:1285, 62:15:0000000:1758 (Рязанская область, р-н Рязанский, с Мушковатово, д. Уляновка, д. Даниловка), 62:15:0010413:288,62:15:0010415:236
62:15:0010413:122 (единое землепользование 62:15:0000000:107)	обл. Рязанская, р-н Рязанский, в районе с.Мушковатово	62:00:0000000:253 (Российская Федерация, Рыбновский р-н, г. Рязань, р-н Рязанский), 62:15:0000000:1285 (Рязанская область, г Рязань, Рязанский район Рязанской области), 62:15:0000000:1758 (Рязанская область, р-н Рязанский, с Мушковатово, д. Уляновка, д. Даниловка), 62:15:0010413:288 (Российская Федерация, Рязанская область, Рязанский район),62:15:0010415:236 (Российская Федерация, Рязанская область, Рязанский муниципальный район)
62:15:0010301:131	Рязанская область, Рязанский район, в районе д. Шахманово	данные отсутствуют
62:15:0010301:132	Рязанская область, Рязанский район, в районе д. Шахманово	данные отсутствуют
62:15:0010301:133	Рязанская область, Рязанский район, в районе д. Шахманово	62:29:0000000:1459 (Рязанская область, г.Рязань, соор.117, от сущ. газопровода высокого давления у ГПР-3 186 км (Окружная дор.), по Парковой ул., ул. Крупеской, Народному бульв. до ГГРП-227 Московское ш.,22)
62:15:0000000:2173	Рязанская область, Рязанский район, в районе д. Шахманово	62:29:0010001:179 (г.Рязань, Промышленная ул., 9.), 62:29:0000000:1459 (Рязанская область, г.Рязань, соор.117, от сущ. газопровода высокого давления у ГПР-3 186 км (Окружная дор.), по Парковой ул., ул. Крупеской, Народному бульв. до ГГРП-227 Московское ш.,22)

Сведения об отнесении образуемого земельного участка к определенной категории земель (в том числе в случае, если земельный участок в связи с размещением линейного объекта подлежит отнесению к определенной категории земель в силу закона без необходимости принятия решения о переводе земельного участка из состава земель этой категории в другую) или сведения о необходимости перевода земельного участка из состава земель одной категории в другую в проекте отсутствуют.

б) Перечень координат характерных точек образуемых земельных участков.

Образование земельных участков и перечень координат характерных точек образуемых земельных участков не предусматриваются данным проектом межевания территории.

в) Сведения о границах территории, применительно к которой осуществляется подготовка проекта межевания, содержащие перечень координат характерных точек таких границ в системе координат, используемой для ведения Единого государственного реестра недвижимости.

Координаты характерных точек границ территории, применительно к которой осуществляется подготовка проекта межевания, определяются в соответствии с требованиями к точности определения координат характерных точек границ, установленных в соответствии с Градостроительным кодексом Российской Федерации для территориальных зон.

Подготовка проекта осуществляется в соответствии с системой координат, используемой для ведения Единого государственного реестра недвижимости - Система координат МСК-62.

Каталог координат характерных точек границ территории, применительно к которой осуществляется подготовка проекта межевания, представлен в таблице 2.

Таблица 2 - Каталог координат поворотных точек границ.

№ точки	X	Y
1	455915.84	1307323.70
2	455916.09	1307333.29
3	455916.14	1307335.07
4	455918.01	1307342.27
5	455918.24	1307343.10
6	455953.06	1307475.16
7	455927.31	1307678.17
8	455877.62	1307925.93
9	455685.45	1308053.90
10	455657.09	1308111.17
11	455870.74	1308743.87
12	455886.33	1308810.84
13	455829.76	1308863.77
14	456000.20	1309045.90
15	456093.60	1309150.27
16	456097.27	1309154.37
17	456108.16	1309144.63
18	456115.16	1309152.45
19	456104.27	1309162.19
20	456084.58	1309179.82
21	456081.91	1309176.84
22	456071.67	1309186.01
23	456074.38	1309188.94
24	456054.43	1309206.80
25	455967.08	1309284.97
26	455903.07	1309309.39
27	455904.50	1309313.13
28	455895.16	1309316.69
29	455892.30	1309309.22
30	455703.57	1309381.21
31	455706.42	1309388.68
32	455697.08	1309392.25
33	455695.65	1309388.51

34	455158.56	1309593.38
35	455081.04	1309625.51
36	455116.29	1309710.56
37	455112.59	1309712.08
38	455138.54	1309774.72
39	455142.13	1309772.92
40	455155.72	1309805.72
41	455166.25	1309831.12
42	455156.55	1309835.14
43	455152.88	1309826.30
44	454900.35	1309930.95
45	454688.09	1310049.00
46	454646.30	1310089.25
47	454648.03	1310093.54
48	454637.40	1310097.82
49	454631.80	1310100.08
50	454627.02	1310102.00
51	454622.52	1310103.81
52	454621.03	1310100.10
53	454462.39	1310163.95
54	454465.94	1310172.76
55	454456.66	1310176.49
56	454454.61	1310171.39
57	454144.50	1310296.20
58	454071.70	1310321.16
59	454034.59	1310342.52
60	454015.07	1310376.22
61	454036.26	1310458.17
62	453955.46	1310479.16
63	453941.84	1310502.69
64	453938.09	1310504.82
65	453927.97	1310526.62
66	453868.11	1310629.99
67	453860.20	1310689.15

68	453858.34	1310691.96
69	453859.14	1310697.23
70	453835.72	1310872.76
71	453794.57	1310918.81
72	453251.33	1311612.23
73	453241.48	1311628.40
74	453239.58	1311627.24
75	453157.86	1311731.54
76	453104.77	1311787.34
77	453105.07	1311799.63
78	453097.07	1311799.83
79	453104.23	1312088.74
80	453112.23	1312088.54
81	453112.58	1312102.45
82	453116.09	1312108.19
83	453121.30	1312116.73
84	453114.47	1312120.90
85	453185.61	1312237.34
86	453189.02	1312235.26
87	453265.94	1312361.17
88	453269.35	1312359.08
89	453277.43	1312372.31
90	453283.69	1312382.55
91	453271.35	1312390.09
92	453240.98	1312552.42
93	453138.29	1312588.59
94	453139.62	1312592.36
95	453130.19	1312595.68
96	453127.53	1312588.14
97	452961.53	1312646.61
98	452964.19	1312654.16
99	452954.75	1312657.48
100	452953.43	1312653.71
101	452788.25	1312711.89
102	452728.42	1313031.71
103	452756.80	1313172.37
104	452767.29	1313179.35
105	452760.32	1313189.84
106	452753.18	1313200.59
107	452749.85	1313198.37
108	452708.27	1313260.97
109	452711.67	1313263.13
110	452671.29	1313323.87
111	452662.76	1313336.71
112	452625.76	1313517.29
113	452636.57	1313519.51
114	452634.46	1313529.80
115	452623.60	1313527.57
116	452542.01	1313510.83
117	452542.81	1313506.91
118	452464.82	1313490.91
119	452464.01	1313494.82
120	452455.60	1313493.10
121	452151.87	1313843.04
122	451186.24	1314479.95
123	450519.03	1314921.35
124	449955.25	1315292.75

125	449818.26	1315375.18
126	449676.78	1315477.15
127	449582.92	1315535.60
128	449442.61	1315631.50
129	449022.89	1315903.63
130	448754.24	1316059.72
131	448465.33	1316159.36
132	448224.99	1316238.13
133	448151.50	1316253.72
134	447910.93	1316097.38
135	447873.21	1316082.12
136	447644.61	1316262.42
137	447589.35	1316316.33
138	447586.97	1316508.90
139	447580.27	1316703.91
140	447576.19	1316775.02
141	447491.93	1316850.72
142	447291.20	1317008.27
143	447251.87	1317036.78
144	447250.94	1317035.83
145	447206.83	1317066.59
146	447183.54	1317082.83
147	447167.56	1317094.21
148	447157.37	1317101.08
149	447122.66	1317113.62
150	447123.60	1317124.62
151	447120.79	1317126.95
152	446861.17	1317307.83
153	446732.23	1317397.66
154	446666.76	1317443.28
155	446634.74	1317465.52
156	446605.95	1317485.64
157	446600.55	1317489.37
158	446404.99	1317514.66
159	446383.98	1317531.73
160	446360.25	1317547.27
161	446356.49	1317550.34
162	446352.03	1317553.99
163	446349.02	1317556.88
164	446343.55	1317564.79
165	446298.15	1317601.84
166	446255.60	1317631.49
167	446253.20	1317628.28
168	446237.00	1317639.58
169	446239.19	1317642.92
170	446216.62	1317658.65
171	446225.57	1317727.90
172	446125.75	1317804.14
173	446124.59	1317803.06
174	446104.96	1317816.47
175	446067.58	1317841.99
176	446008.66	1317882.22
177	445900.66	1317955.98
178	445891.94	1317961.93
179	445680.93	1318033.69
180	445440.18	1318114.17
181	445425.46	1318119.09

182	445424.64	1318116.62
183	445335.17	1318147.05
184	445335.81	1318149.05
185	445321.15	1318153.96
186	445314.86	1318156.06
187	445243.89	1318169.86
188	445103.03	1318114.53
189	445030.64	1318083.04
190	445016.01	1318077.13
191	444990.77	1318069.24
192	444968.30	1318062.54
193	444915.90	1318047.10
194	444811.77	1318016.41
195	444667.58	1317971.33
196	444299.77	1318073.73
197	444103.54	1318462.76
198	444087.51	1318493.96
199	444074.90	1318518.50
200	444003.89	1318656.65
201	443935.14	1318790.43
202	443866.38	1318860.31
203	443863.42	1318862.20
204	443850.60	1318915.14
205	443843.43	1318944.59
206	443835.84	1318973.65
207	443731.30	1319192.49
208	443714.27	1319226.35
209	443690.56	1319273.48
210	443665.45	1319323.36
211	443657.64	1319338.95
212	443625.17	1319382.78
213	443576.30	1319485.14
214	443579.04	1319486.45
215	443577.32	1319490.06
216	443670.44	1319534.55
217	443672.01	1319530.87
218	443773.94	1319579.58
219	443976.30	1319676.27
220	443978.91	1319719.14
221	443992.66	1319895.31
222	443993.10	1319900.96
223	443993.46	1319903.52
224	443993.72	1319906.10
225	443993.30	1319917.29
226	443992.80	1319922.72
227	443991.97	1319981.62
228	443974.62	1320100.98
229	443941.81	1320248.77
230	443885.18	1320331.19
231	443812.26	1320659.93
232	443791.87	1320768.05
233	443777.40	1320831.46
234	443753.58	1320949.02
235	443675.10	1321320.88
236	443610.23	1321613.65
237	443570.32	1321855.27
238	443564.78	1321885.39

239	443555.79	1321908.34
240	443503.71	1322130.31
241	443442.43	1322424.05
242	443417.56	1322520.73
243	443408.01	1322584.26
244	443407.96	1322696.61
245	443410.35	1322731.12
246	443412.78	1322749.18
247	443414.15	1322753.23
248	443447.42	1322759.89
249	443461.00	1322762.39
250	443493.56	1322768.84
251	443504.75	1322771.00
252	443513.61	1322772.38
253	443602.74	1322906.14
254	443620.60	1322942.46
255	443630.31	1322960.49
256	443640.40	1322981.01
257	443685.58	1323072.88
258	443710.17	1323121.59
259	443740.54	1323181.76
260	443792.88	1323284.90
261	443840.49	1323377.55
262	443845.96	1323382.97
263	443919.35	1323455.86
264	443965.70	1323501.88
265	444005.42	1323541.32
266	444035.69	1323571.38
267	444042.55	1323578.09
268	444066.81	1323600.59
269	444098.63	1323630.09
270	444128.91	1323658.17
271	444139.87	1323668.33
272	444159.16	1323689.01
273	444172.47	1323701.63
274	444173.18	1323704.04
275	444175.11	1323706.11
276	444193.15	1323771.52
277	444244.25	1323944.21
278	444262.46	1323985.14
279	444273.26	1324032.00
280	444303.76	1324051.08
281	444302.77	1324078.25
282	444292.23	1324077.90
283	444293.05	1324056.77
284	444289.68	1324054.66
285	444264.00	1324038.60
286	444252.45	1323988.48
287	444234.38	1323947.85
288	444183.00	1323774.23
289	444165.69	1323711.40
290	444163.82	1323709.39
291	444163.20	1323707.30
292	444151.86	1323696.32
293	444150.30	1323694.90
294	444132.45	1323675.77
295	444113.42	1323658.13

296	444093.48	1323639.63
297	444048.69	1323598.11
298	444034.48	1323584.44
299	444015.71	1323566.36
300	443998.11	1323548.86
301	443974.31	1323525.22
302	443907.53	1323458.92
303	443842.37	1323394.21
304	443835.47	1323387.36
305	443831.91	1323383.83
306	443831.11	1323382.27
307	443815.33	1323351.56
308	443767.67	1323258.80
309	443709.78	1323144.12
310	443675.15	1323075.50
311	443641.34	1323006.73
312	443621.89	1322967.16
313	443617.59	1322958.99
314	443610.53	1322945.77
315	443593.62	1322911.39
316	443507.43	1322782.05
317	443499.46	1322780.71
318	443449.28	1322770.78
319	443445.63	1322770.24
320	443406.15	1322762.34
321	443402.51	1322751.59
322	443399.90	1322732.19
323	443397.46	1322696.97
324	443397.51	1322583.47
325	443407.26	1322518.64
326	443432.20	1322421.67
327	443493.45	1322128.04
328	443545.74	1321905.21
329	443554.64	1321882.50
330	443559.98	1321853.46
331	443599.92	1321611.66
332	443664.84	1321318.66
333	443743.29	1320946.89
334	443767.14	1320829.25
335	443781.59	1320765.91
336	443801.97	1320657.82
337	443875.37	1320326.92
338	443932.01	1320244.50
339	443964.29	1320099.08
340	443981.48	1319980.79
341	443982.30	1319922.16
342	443982.84	1319916.29
343	443983.18	1319906.65
344	443982.90	1319903.45
345	443982.71	1319901.60
346	443982.22	1319896.78
347	443968.36	1319719.01
348	443966.19	1319683.08
349	443769.41	1319589.05
350	443668.02	1319540.60
351	443668.97	1319538.29
352	443575.60	1319493.67

353	443574.52	1319495.92
354	443562.30	1319490.09
355	443549.70	1319484.07
356	443554.23	1319474.59
357	443566.83	1319480.61
358	443616.13	1319377.34
359	443648.66	1319333.43
360	443660.26	1319310.37
361	443680.28	1319270.57
362	443721.87	1319187.87
363	443825.93	1318970.04
364	443833.73	1318940.04
365	443840.93	1318910.45
366	443854.21	1318855.61
367	443859.73	1318852.10
368	443926.53	1318784.20
369	443927.85	1318781.69
370	443996.09	1318648.85
371	444028.94	1318584.96
372	444053.96	1318536.28
373	444067.09	1318510.72
374	444079.15	1318487.25
375	444093.66	1318459.02
376	444292.49	1318064.86
377	444667.76	1317960.38
378	444814.82	1318006.36
379	444917.16	1318036.52
380	444967.77	1318051.44
381	444993.63	1318059.06
382	445019.03	1318066.54
383	445108.25	1318105.35
384	445244.89	1318158.97
385	445312.18	1318145.88
386	445317.77	1318144.01
387	445316.23	1318139.50
388	445330.90	1318134.51
389	445333.88	1318143.26
390	445423.35	1318112.84
391	445422.55	1318110.47
392	445420.37	1318104.07
393	445435.04	1318099.08
394	445436.77	1318104.24
395	445677.49	1318023.77
396	445887.20	1317952.45
397	445897.81	1317945.20
398	445918.05	1317931.38
399	445957.31	1317904.58
400	446035.73	1317851.03
401	446125.57	1317789.68
402	446126.39	1317790.43
403	446214.38	1317723.24
404	446205.39	1317653.68
405	446233.59	1317633.92
406	446234.97	1317636.11
407	446250.83	1317625.09
408	446249.25	1317623.02
409	446291.82	1317593.46

410	446335.76	1317557.60
411	446341.04	1317549.95
412	446350.93	1317540.83
413	446378.25	1317522.93
414	446400.68	1317504.63
415	446596.65	1317479.28
416	446602.70	1317475.06
417	446641.94	1317447.70
418	446711.45	1317399.23
419	446850.45	1317302.30
420	447108.83	1317122.13
421	447112.64	1317119.47
422	447111.52	1317106.48
423	447152.50	1317091.67
424	447164.29	1317083.45
425	447208.34	1317052.73
426	447252.23	1317022.13
427	447253.06	1317022.97
428	447284.87	1316999.89
429	447485.17	1316842.68
430	447565.96	1316770.10
431	447569.78	1316703.43
432	447576.47	1316508.65
433	447578.90	1316311.85
434	447637.67	1316254.52
435	447871.49	1316070.10
436	447915.81	1316088.02
437	448153.57	1316242.55
438	448222.26	1316227.97
439	448461.98	1316149.40
440	448749.85	1316050.12
441	449017.39	1315894.68
442	449436.80	1315622.76
443	449577.18	1315526.81
444	449670.93	1315468.42
445	449812.47	1315366.41
446	449949.65	1315283.87
447	450513.25	1314912.59
448	451180.46	1314471.19
449	452144.88	1313835.07
450	452437.29	1313498.18
451	452441.14	1313479.41
452	452451.70	1313481.58
453	452466.12	1313484.54
454	452465.62	1313486.99
455	452543.61	1313502.99
456	452544.12	1313500.54
457	452615.42	1313515.17
458	452650.71	1313343.21
459	452647.33	1313340.96
460	452652.88	1313332.60
461	452662.55	1313318.06
462	452702.71	1313257.59
463	452704.86	1313258.88
464	452746.52	1313196.16
465	452744.44	1313194.78
466	452749.17	1313187.66

467	452717.73	1313031.79
468	452779.04	1312704.00
469	452949.94	1312643.80
470	452948.11	1312638.62
471	452957.54	1312635.29
472	452960.20	1312642.84
473	453126.20	1312584.37
474	453123.54	1312576.82
475	453132.98	1312573.50
476	453134.80	1312578.68
477	453231.78	1312544.53
478	453261.65	1312384.84
479	453252.28	1312369.51
480	453256.98	1312366.64
481	453180.06	1312240.73
482	453182.19	1312239.43
483	453111.06	1312122.98
484	453104.23	1312127.15
485	453099.02	1312118.62
486	453092.72	1312108.30
487	453092.61	1312104.01
488	453092.36	1312094.04
489	452923.34	1311951.49
490	452928.50	1311945.37
491	453098.65	1312088.88
492	453100.24	1312088.84
493	453093.07	1311799.93
494	453085.08	1311800.13
495	453084.40	1311772.64
496	453104.74	1311772.13
497	453149.91	1311724.67
498	453237.09	1311613.38
499	453238.00	1311613.94
500	453242.69	1311606.24
501	453786.51	1310912.07
502	453825.73	1310868.17
503	453848.54	1310697.38
504	453847.34	1310689.52
505	453850.15	1310685.31
506	453857.98	1310626.54
507	453948.57	1310470.10
508	454023.47	1310450.64
509	454003.83	1310374.69
510	454026.92	1310334.82
511	454067.34	1310311.56
512	454140.83	1310286.36
513	454450.69	1310161.65
514	454448.87	1310157.13
515	454458.15	1310153.39
516	454460.90	1310160.23
517	454619.53	1310096.39
518	454618.60	1310094.07
519	454622.88	1310092.35
520	454627.88	1310090.34
521	454631.58	1310088.84
522	454681.79	1310040.48
523	454895.78	1309921.48

524	455143.78	1309818.70
525	455148.86	1309816.60
526	455146.02	1309809.74
527	455132.72	1309777.64
528	455134.96	1309776.52
529	455108.90	1309713.63
530	455106.59	1309714.58
531	455067.32	1309619.83
532	455063.27	1309610.05
533	455072.39	1309604.63
534	455077.02	1309615.81
535	455080.71	1309614.27
536	455154.68	1309583.62
537	455691.91	1309378.70
538	455689.95	1309373.56
539	455699.29	1309370.00
540	455702.14	1309377.47
541	455890.88	1309305.48
542	455888.03	1309298.00
543	455897.37	1309294.44
544	455899.33	1309299.58
545	455961.53	1309275.85
546	456047.43	1309198.98
547	456054.88	1309192.31
548	456067.35	1309181.15
549	456069.01	1309183.02
550	456079.24	1309173.86
551	456077.57	1309172.00
552	456089.45	1309161.37
553	456085.78	1309157.27
554	455992.45	1309052.99
555	455814.92	1308863.27
556	455874.73	1308807.32
557	455860.63	1308746.75
558	455645.75	1308110.41
559	455677.29	1308046.72
560	455868.18	1307919.60
561	455916.95	1307676.47
562	455922.38	1307633.65
563	455927.20	1307601.92
564	455928.87	1307582.47
565	455942.39	1307475.86
566	455906.01	1307337.90
567	455905.67	1307336.59
568	455905.49	1307329.73
569	455903.55	1307328.57
570	455890.90	1307280.59
571	455889.09	1307276.85
572	455884.83	1307268.02
573	455885.65	1307267.62
574	455887.75	1307266.60
575	455888.78	1307265.98
576	455890.03	1307265.49
577	455891.55	1307264.75
578	455892.77	1307264.16
579	455894.23	1307263.45
580	455898.53	1307272.30

581	455900.79	1307276.92
582	455912.60	1307321.76

г) Вид разрешенного использования образуемых земельных участков, предназначенных для размещения линейных объектов и объектов капитального строительства, проектируемых в составе линейного объекта, а также существующих земельных участков, занятых линейными объектами и объектами капитального строительства, входящими в состав линейных объектов, в соответствии с проектом планировки территории.

Проектом межевания территории линейного объекта не предусмотрено образование земельных участков, предназначенных для размещения линейных объектов, для которых необходимо определять вид разрешенного использования. Виды разрешенного использования существующих земельных участков, занятых линейным объектом, указаны в таблице 3.

Таблица 3 – Вид разрешенного использования земельных участков, занятых проектируемым линейным объектом.

кадастровый номер земельного участка	категория земель	Вид разрешенного использования по документу (ЕГРН)
62:13:1170101:654	Земли сельскохозяйственного назначения	Для сельскохозяйственного производства
62:13:1170101:281 (единое землепользование 62:13:0000000:130)	Земли сельскохозяйственного назначения	Для сельскохозяйственного производства
62:13:1170101:500	Земли сельскохозяйственного назначения	Для сельскохозяйственного производства
62:13:1170101:298 (единое землепользование 62:13:0000000:140)	Земли сельскохозяйственного назначения	Для сельскохозяйственного производства
62:13:1170101:402	Земли сельскохозяйственного назначения	Для сельскохозяйственного производства
62:13:1170101:328	Земли сельскохозяйственного назначения	Для сельскохозяйственного производства
62:13:1170101:308 (единое землепользование 62:13:0000000:151)	Земли промышленности, энергетики, транспорта, связи, радиовещания, телевидения, информатики, земли для обеспечения космической деятельности, земли обороны, безопасности и земли иного специального назначения	Для размещения и обслуживания магистрального нефтепровода "Рязань-Москва"
62:13:1170101:394	Земли промышленности, энергетики, транспорта, связи, радиовещания, телевидения, информатики, земли для обеспечения космической деятельности, земли обороны, безопасности и земли иного специального назначения	Под эксплуатацию магистрального нефтепровода "Рязань-Москва"
62:13:1170101:327	Земли сельскохозяйственного назначения	Для ведения крестьянского (фермерского) хозяйства
62:13:1170101:363	Земли сельскохозяйственного назначения	для сельскохозяйственного производства
62:13:1170101:38 (единое землепользование 62:13:0000000:4)	Земли промышленности, энергетики, транспорта, связи, радиовещания, телевидения, информатики, земли для обеспечения космической деятельности, земли обороны, безопасности и земли иного специального назначения	железнодорожная линия Москва - Рязань
62:13:1170201:47 (единое	Земли промышленности, энергетики, транспорта, связи, радиовещания, телевидения, информатики,	железнодорожная линия Москва - Рязань

землепользование 62:13:0000000:4)	земли для обеспечения космической деятельности, земли обороны, безопасности и земли иного специального назначения	
62:13:1170201:468	Земли сельскохозяйственного назначения	Для сельскохозяйственного производства
62:13:0000000:539	Земли сельскохозяйственного назначения	Для сельскохозяйственного производства
62:13:0000000:160	Земли сельскохозяйственного назначения	Для сельскохозяйственного производства
62:13:1170201:660	Земли сельскохозяйственного назначения	Для сельскохозяйственного производства
62:13:0000000:513	Земли промышленности, энергетики, транспорта, связи, радиовещания, телевидения, информатики, земли для обеспечения космической деятельности, земли обороны, безопасности и земли иного специального назначения	Под эксплуатацию магистрального нефтепровода "Рязань-Москва"
62:13:1170201:556	Земли сельскохозяйственного назначения	Для сельскохозяйственного производства
62:13:1170201:687	Земли сельскохозяйственного назначения	для сельскохозяйственного производства
62:13:1170201:366	Земли промышленности, энергетики, транспорта, связи, радиовещания, телевидения, информатики, земли для обеспечения космической деятельности, земли обороны, безопасности и земли иного специального назначения	для обслуживания автомобильной дороги "Рыбное (от автодороги "Москва-Самара")- Пальные - Пионерский - Большое Жоково - граница района"
62:13:1170301:476	Земли промышленности, энергетики, транспорта, связи, радиовещания, телевидения, информатики, земли для обеспечения космической деятельности, земли обороны, безопасности и земли иного специального назначения	Для размещения иных объектов промышленности, энергетики, транспорта, связи, радиовещания, телевидения, информатики, обеспечения космической деятельности, обороны, безопасности и иного специального назначения
62:13:0000000:888	Земли сельскохозяйственного назначения	трубопроводный транспорт
62:13:1170301:633	Земли сельскохозяйственного назначения	для сельскохозяйственного производства
62:13:1170301:437 (единое землепользование 62:13:0000000:151)	Земли промышленности, энергетики, транспорта, связи, радиовещания, телевидения, информатики, земли для обеспечения космической деятельности, земли обороны, безопасности и земли иного специального назначения	Для размещения и обслуживания магистрального нефтепровода "Рязань-Москва"
62:13:1170301:632	Земли сельскохозяйственного назначения	для сельскохозяйственного производства
62:13:1170301:463	Земли сельскохозяйственного назначения	Для сельскохозяйственного производства
62:13:1170301:463	Земли сельскохозяйственного назначения	Для сельскохозяйственного производства
62:13:1170301:471	Земли сельскохозяйственного назначения	Для сельскохозяйственного производства
62:13:1170301:470	Земли сельскохозяйственного назначения	Для сельскохозяйственного производства
62:13:1170301:876	Земли сельскохозяйственного назначения	для сельскохозяйственного производства
62:13:1170301:877	Земли сельскохозяйственного назначения	для сельскохозяйственного производства
62:13:1170301:438 (единое землепользование 62:13:1170301:443)	Земли сельскохозяйственного назначения	для сельскохозяйственного производства
62:15:0010134:228	Земли сельскохозяйственного назначения	Для сельскохозяйственного производства
62:15:0010134:103	Земли сельскохозяйственного назначения	Для сельскохозяйственного

(единое землепользование 62:15:0000000:106)		производства
62:15:0000000:2172	Земли сельскохозяйственного назначения	Для сельскохозяйственного производства
62:15:0010134:226	Земли сельскохозяйственного назначения	Для сельскохозяйственного производства
62:15:0000000:2179	Земли сельскохозяйственного назначения	Для сельскохозяйственного производства
62:15:0000000:2178	Земли сельскохозяйственного назначения	Для сельскохозяйственного производства
62:15:0000000:2176	Земли сельскохозяйственного назначения	Для сельскохозяйственного производства
62:15:0010413:122 (единое землепользование 62:15:0000000:107)	Земли сельскохозяйственного назначения	Для сельскохозяйственного производства
62:15:0010413:123 (единое землепользование 62:15:0000000:107)	Земли сельскохозяйственного назначения	Для сельскохозяйственного производства
62:15:0010413:122 (единое землепользование 62:15:0000000:107)	Земли сельскохозяйственного назначения	Для сельскохозяйственного производства
62:15:0010301:131	Земли сельскохозяйственного назначения	Для сельскохозяйственного производства
62:15:0010301:131	Земли сельскохозяйственного назначения	Для сельскохозяйственного производства
62:15:0010301:132	Земли сельскохозяйственного назначения	Для сельскохозяйственного производства
62:15:0010301:133	Земли сельскохозяйственного назначения	Для сельскохозяйственного производства
62:15:0000000:2173	Земли сельскохозяйственного назначения	Для сельскохозяйственного производства

2.2. Основная часть проекта межевания территории. Графическая часть.
 Чертёж межевания территории.

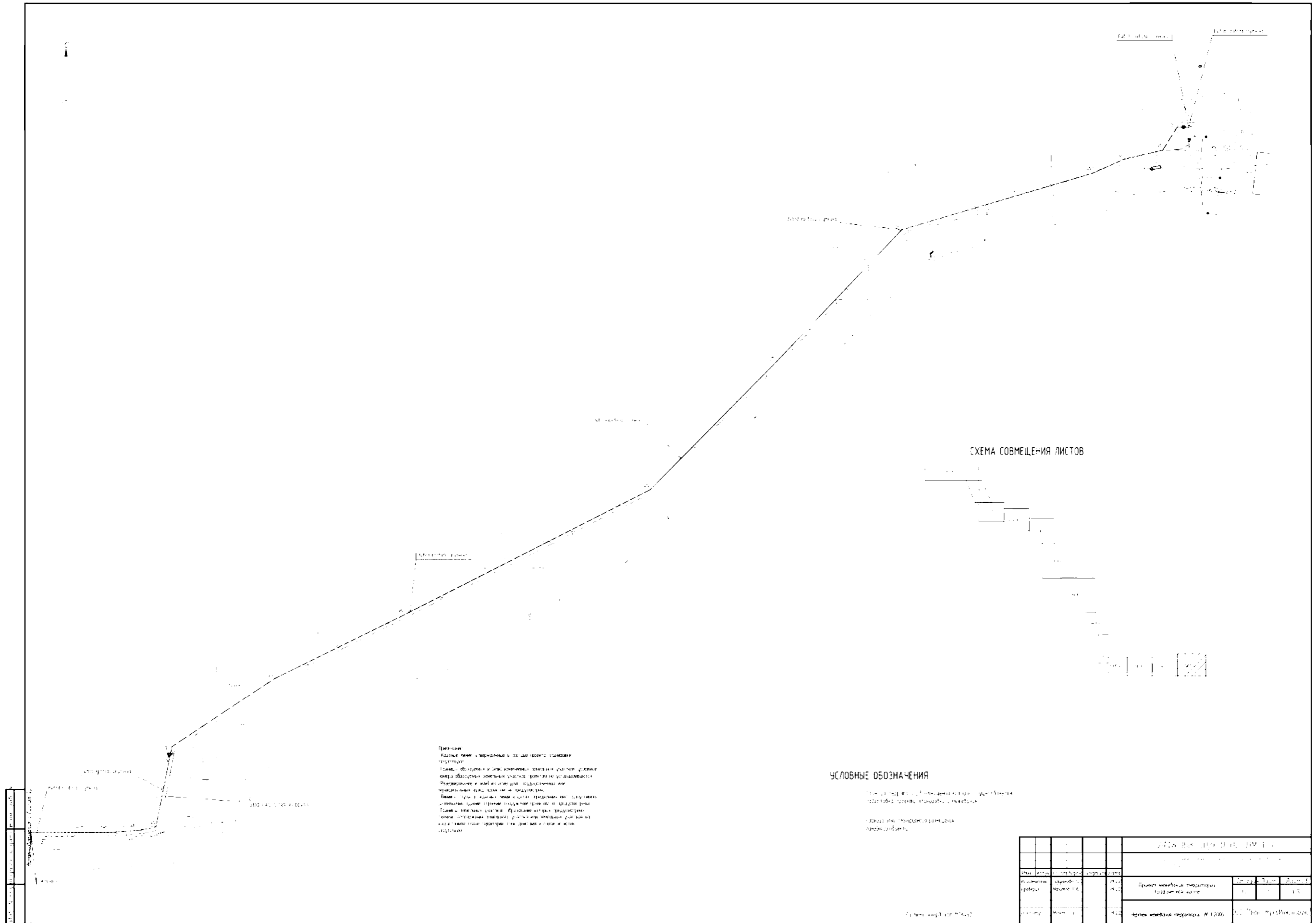


СХЕМА СОВМЕЩЕНИЯ ЛИСТОВ

УСЛОВНЫЕ ОБОЗНАЧЕНИЯ

- граница территории, подлежащая межеванию
- граница территории, подлежащая межеванию
- граница территории, подлежащая межеванию

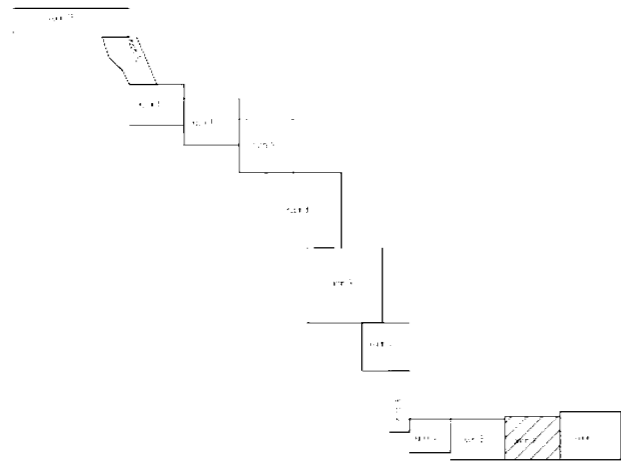
				Лист № 01/01/01/01/01	
				Лист № 01/01/01/01/01	
Лист № 01/01/01/01/01	Лист № 01/01/01/01/01	Лист № 01/01/01/01/01	Лист № 01/01/01/01/01	Лист № 01/01/01/01/01	Лист № 01/01/01/01/01
Лист № 01/01/01/01/01	Лист № 01/01/01/01/01	Лист № 01/01/01/01/01	Лист № 01/01/01/01/01	Лист № 01/01/01/01/01	Лист № 01/01/01/01/01

УСЛОВНЫЕ ОБОЗНАЧЕНИЯ

- Граница территории, в отношении которой осуществляется зонирование территории (границы зон)
- Граница зоны зонирования (границы зон)



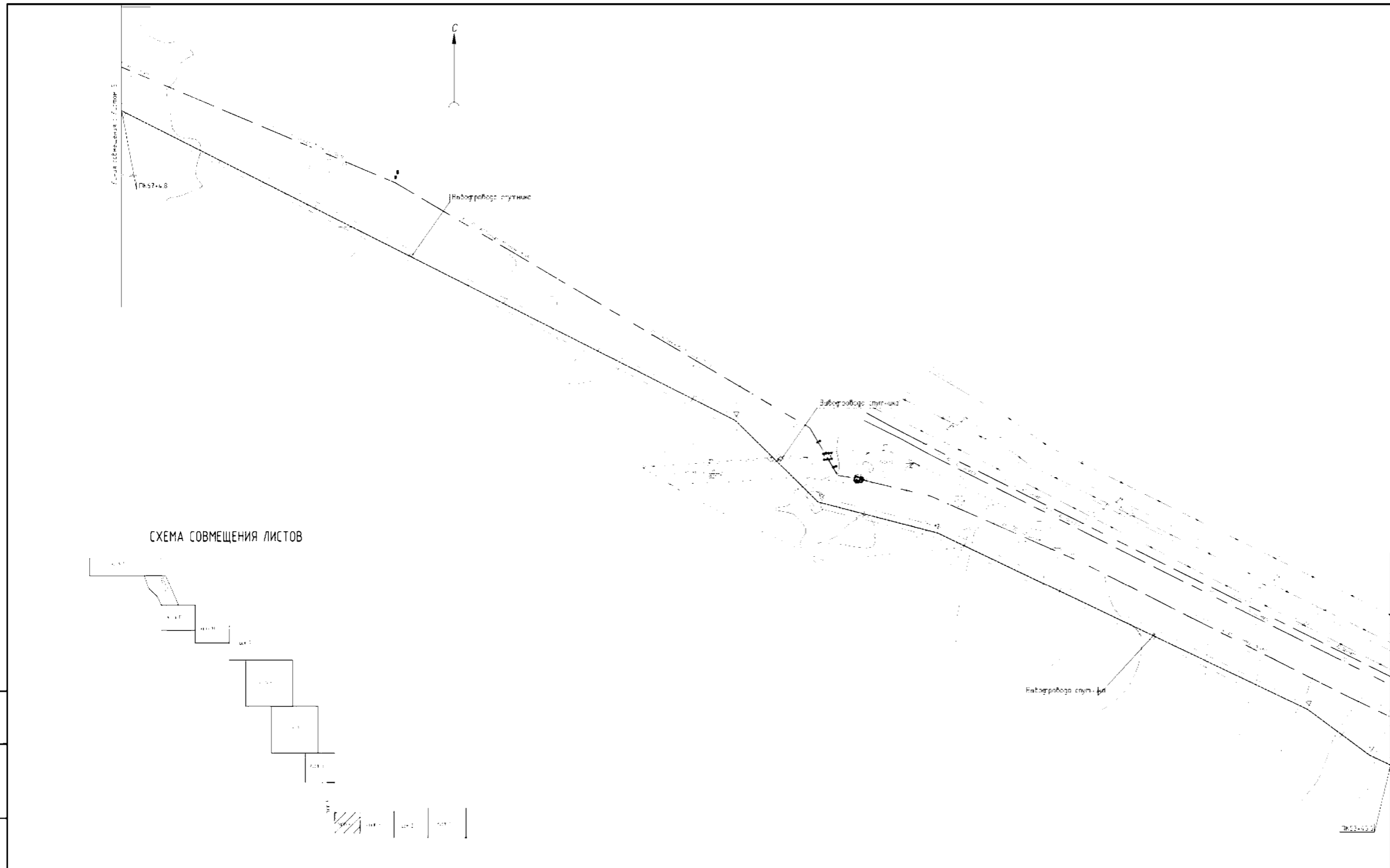
СХЕМА СОВМЕЩЕНИЯ ЛИСТОВ



УСЛОВНЫЕ ОБОЗНАЧЕНИЯ

- Граница территории, в отношении которой осуществляется зонирование территории (границы зон)
- Граница зоны зонирования (границы зон)
- Граница территории, в отношении которой осуществляется зонирование территории (границы зон)
- Граница зоны зонирования (границы зон)

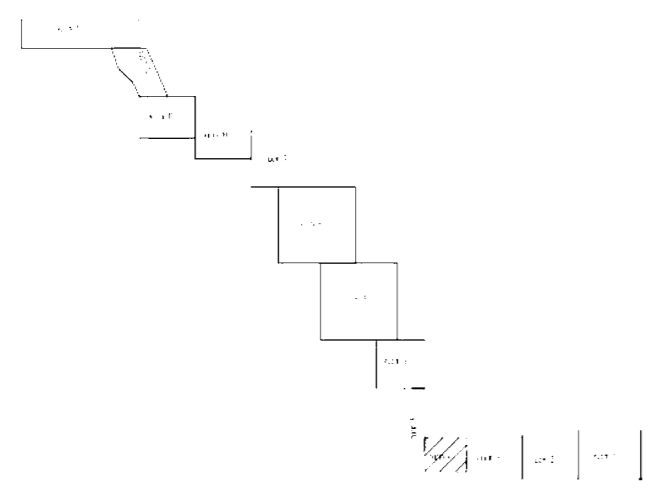
2418.068.11.0/0.0002-ИМ1-1			
Полное наименование объекта: ЖЗЗ-ЗОНА			
Имя	Класс	Содержание	Дата
Исполнитель	Гвардиола С.С.	ЖЗЗ-ЗОНА	2022
Проектант	Ильин Е.А.	ЖЗЗ-ЗОНА	2022
Исполнитель	Март С.П.	ЖЗЗ-ЗОНА	2022
Проект зонирования территории			Лист 1 из 15
Чертёж зонирования территории м 1:2000			ООО "ТрансСтройИнжиниринг"



УСЛОВНЫЕ ОБОЗНАЧЕНИЯ

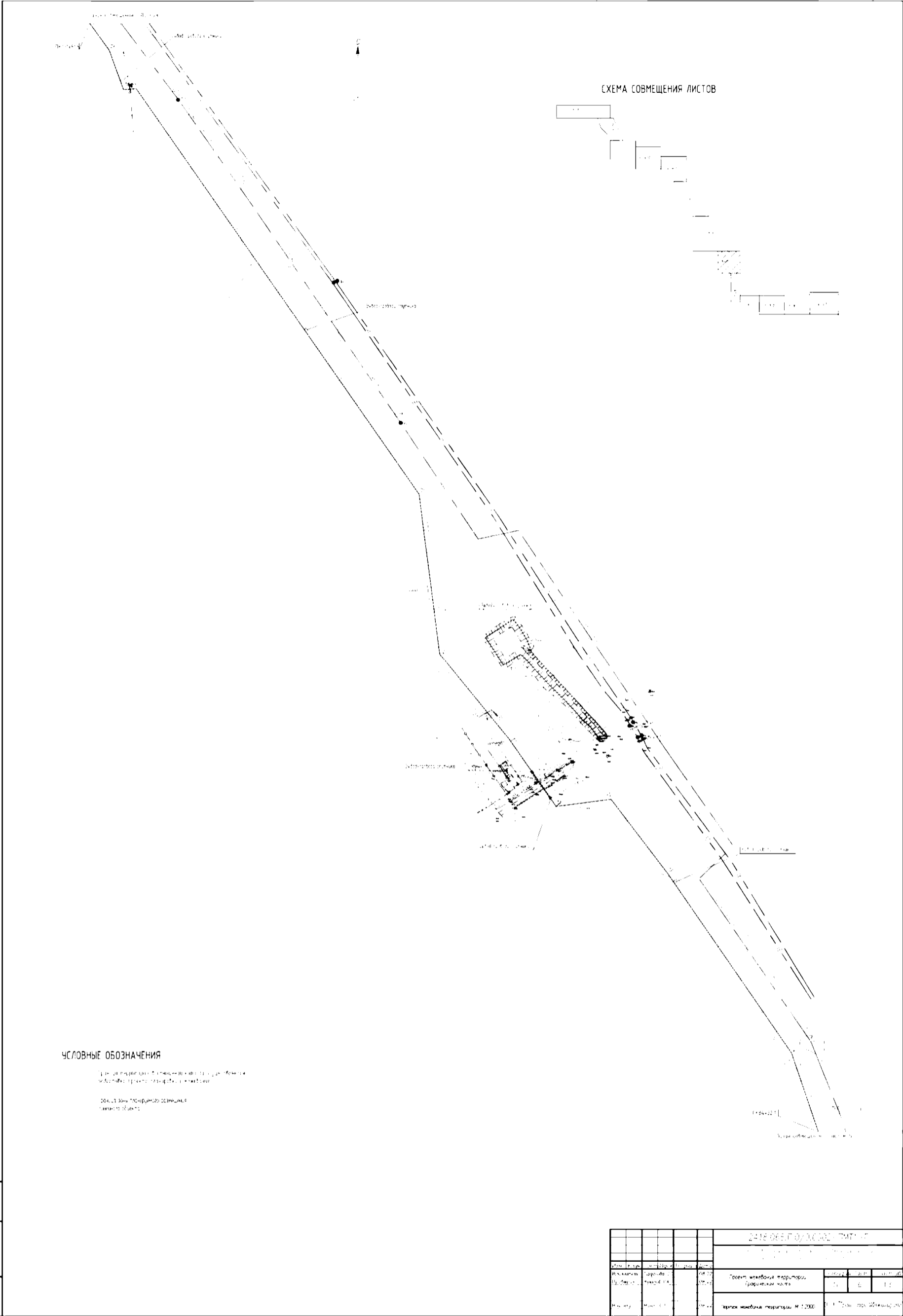
- Граница территории, в пределах которой осуществляются работы по проекту реконструкции и межевания
- Границы зоны планируемого размещения линейного объекта

СХЕМА СОВМЕЩЕНИЯ ЛИСТОВ



- «Красные линии» утверждены в установленном порядке и являются обязательными для исполнения.
- Границы объектов и (или) земельных участков, условные номера объектов земельных участков проектом не устанавливаются.
- Разрешениями и (или) иными для государственного или муниципального нужд проектом не предусматриваются.
- Линии отступа от красных линий в целях обеспечения безопасности размещения зданий, строений, сооружений проектом не предусматриваются.
- Границы земельных участков, образование которых предусмотрено схемой размещения земельного участка или земельных участков на кадастровом плане территории при действии закона не имеют статуса.

		2418.066.п.0/0.0002-0011-1				
		Лист № 49 из 100 листов				
Имя	Место	Полное наименование	Подпись	Дата	Страница	Листов
Исполнитель	Гаринское СС			08.09	1	1.5
Проверенный	Мещеряков Р.А.			08.09	4	1.5
Исполнитель	Мещеряков Р.А.			08.09		
Проект межевания территории Гидрической части				ООО "ТрансСтройИнжиниринг"		
Чертеж межевания территории, М 1:2000						




УСЛОВНЫЕ ОБОЗНАЧЕНИЯ

Границы территории размещения объектов, граница зон размещения объектов, граница зон размещения объектов

Зона размещения объектов

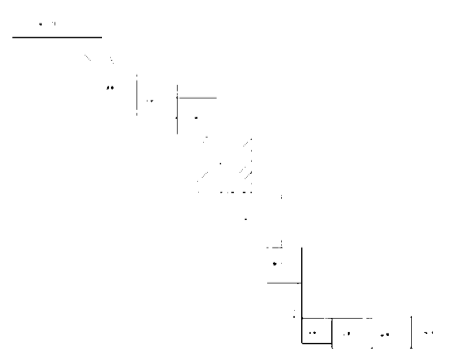
		2418 ОБЪЕКТ ОУСООБЩ. ТРАКТ. ПТ	
		Генеральный план территории	
Исполнитель	Составитель	Дата	Лист
И.И.И.	И.И.И.	2020	1/1
Исполнитель	Составитель	Дата	Лист
И.И.И.	И.И.И.	2020	1/1
		Титульный лист	
		Лист 1 из 1	

И.И.И.	И.И.И.
И.И.И.	И.И.И.

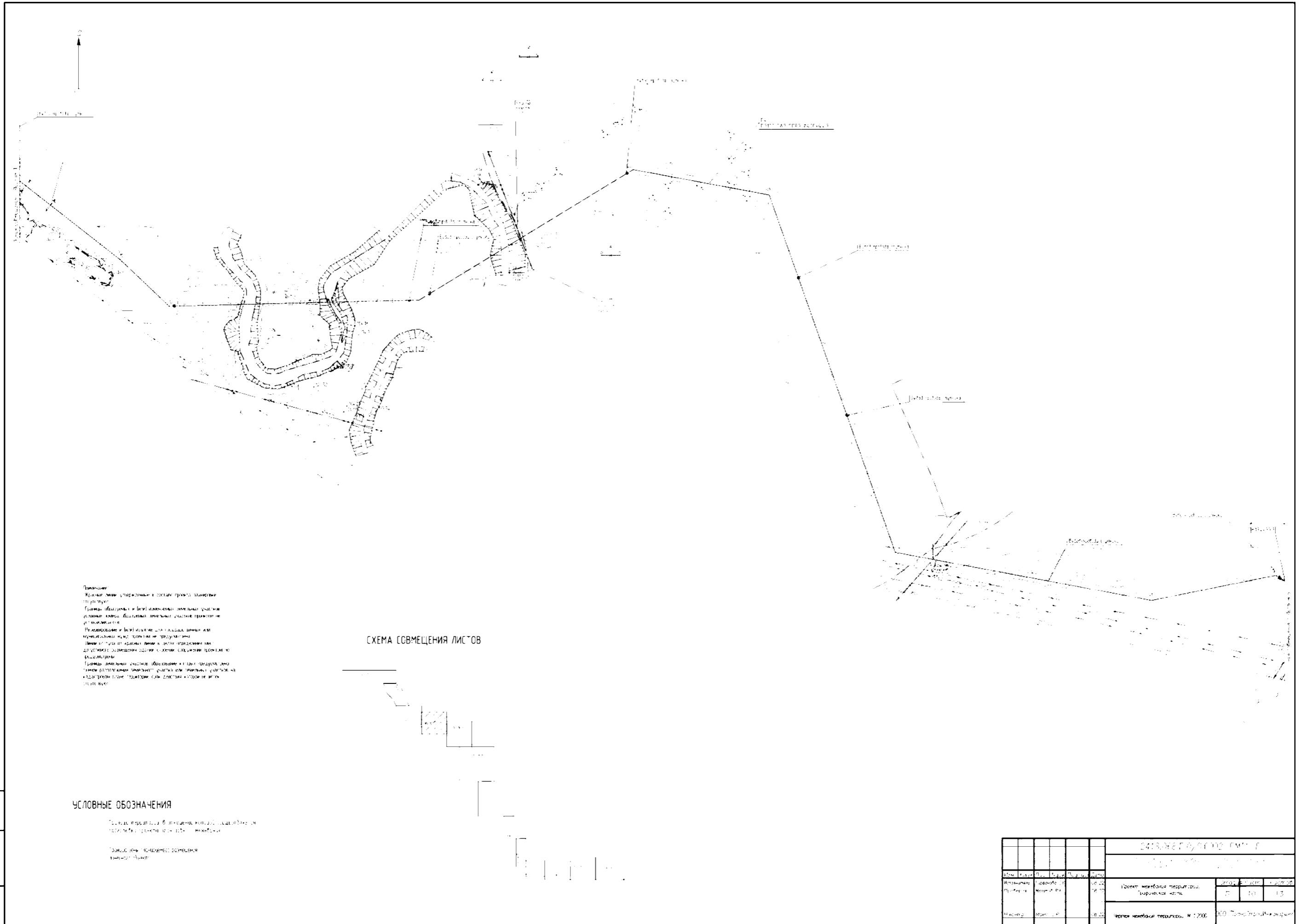


УСЛОВИЕ СВЯЗАН-ЕНИИ
 Территория является объектом залога
 в пользу кредитора.

СХЕМА ОБЪЕДИНЕНИЯ ПЛОТОВ




Информация об объекте		Информация о документе	
№ документа	№ документа	№ документа	№ документа
1	2	3	4
5	6	7	8



Легенда:
 Крпные линии - утверждены в составе проекта ландшафтного озеленения;
 Трассы озеленения и благоустройства территории участка - утверждены;
 Разрешенные и запрещающие зоны озеленения и благоустройства территории участка - утверждены;
 Трассы озеленения и благоустройства территории участка - утверждены;
 Трассы озеленения и благоустройства территории участка - утверждены;

СХЕМА СОВМЕЩЕНИЯ ЛИСТОВ



УСЛОВНЫЕ ОБОЗНАЧЕНИЯ
 Трассы озеленения и благоустройства территории участка - утверждены;
 Трассы озеленения и благоустройства территории участка - утверждены;

2413/08/01/0010/001/01					
2413/08/01/0010/001/01					
Исполнитель	Саванов А. В.	Дата	16.05.2024	Итого: количество территории	1,3
Получатель	Мещеряков А. В.	Дата	16.05.2024		
Исполнитель	Мещеряков А. В.	Дата	16.05.2024	Итого: количество территории	1,3
				200 Топографический план	

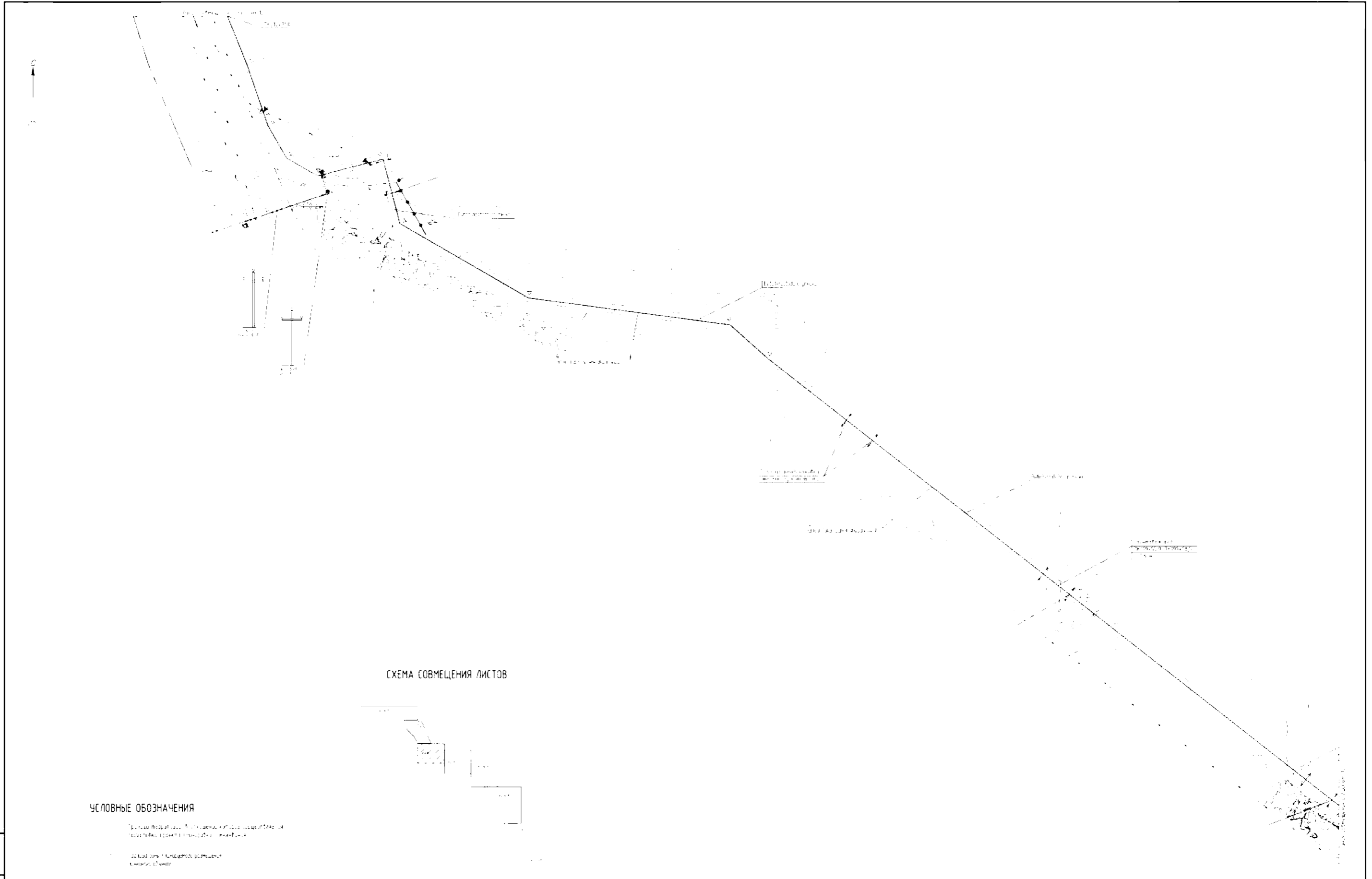
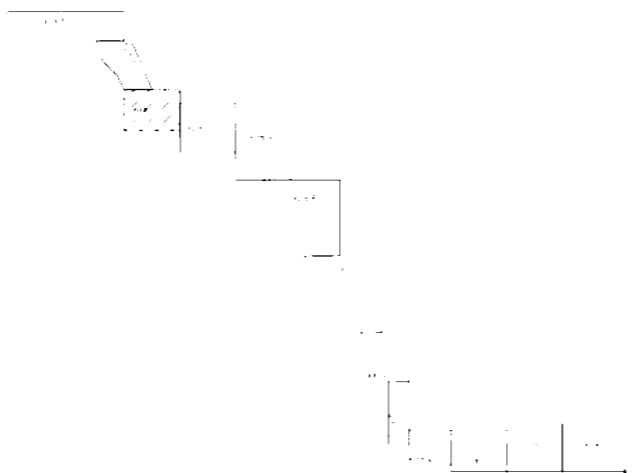


СХЕМА СОВМЕЩЕНИЯ ЛИСТОВ

УСЛОВНЫЕ ОБОЗНАЧЕНИЯ

- Границы территории, в границах которой осуществляется строительство объектов проектной территории (земельный участок)
- Границы зон размещения объектов



415.04.01.001.001.001					
Проект территории, в границах которой осуществляется строительство объектов проектной территории (земельный участок)					
Исполнитель	Архитектор	Инженер	Дизайнер	Проект территории, в границах которой осуществляется строительство объектов проектной территории (земельный участок)	
И.И.И.	А.А.А.	И.И.И.	Д.Д.Д.	И.И.И.	А.А.А.
Масштаб	Масштаб	Масштаб	Масштаб	Масштаб территории: 1:1000	
				И.И.И. Проектно-инженерная фирма	

И.И.И. Проектно-инженерная фирма

