



ГЛАВНОЕ УПРАВЛЕНИЕ АРХИТЕКТУРЫ И ГРАДОСТРОИТЕЛЬСТВА РЯЗАНСКОЙ ОБЛАСТИ

ПОСТАНОВЛЕНИЕ

«23» февраля 2023 г.

№ 56-п

Об утверждении проекта межевания территории в границах земельного участка с кадастровым номером 62:15:0060211:145, расположенного в Варсковском сельском поселении Рязанского муниципального района Рязанской области

На основании статьи 45 Градостроительного кодекса Российской Федерации, статьи 2 Закона Рязанской области от 28.12.2018 № 106-ОЗ «О перераспределении отдельных полномочий в области градостроительной деятельности между органами местного самоуправления муниципальных образований Рязанской области и органами государственной власти Рязанской области», руководствуясь постановлением Правительства Рязанской области от 06.08.2008 № 153 «Об утверждении положения о главном управлении архитектуры и градостроительства Рязанской области», главное управление архитектуры и градостроительства Рязанской области **ПОСТАНОВЛЯЕТ:**

1. Утвердить прилагаемый проект межевания территории в границах земельного участка с кадастровым номером 62:15:0060211:145, расположенного в Варсковском сельском поселении Рязанского муниципального района Рязанской области (далее – проект межевания территории).

2. Настоящее постановление вступает в силу со дня его официального опубликования.

3. Государственному казенному учреждению Рязанской области «Центр градостроительного развития Рязанской области» обеспечить размещение проекта межевания территории в государственных информационных системах обеспечения градостроительной деятельности в соответствии с требованиями Градостроительного кодекса Российской Федерации.

4. Отделу кадровой работы и делопроизводства обеспечить:
– опубликование настоящего постановления в сетевом издании «Рязанские ведомости» (www.rv-guazan.ru) и на официальном интернет-портале правовой информации (www.pravo.gov.ru) в течение двух дней со дня

его издания;

– государственную регистрацию настоящего постановления в правовом департаменте аппарата Губернатора и Правительства Рязанской области.


5. Отделу информационного обеспечения градостроительной деятельности разместить настоящее постановление на официальном сайте главного управления архитектуры и градостроительства Рязанской области в сети «Интернет».

6. Кадастровому сектору проектного отдела государственного казенного учреждения Рязанской области «Центр градостроительного развития Рязанской области» направить информацию об утвержденном проекте межевания территории в филиал Федерального государственного бюджетного учреждения «Федеральная кадастровая палата Федеральной службы государственной регистрации, кадастра и картографии» по Рязанской области для внесения сведений в Единый государственный реестр недвижимости (ЕГРН) в течение 5 рабочих дней со дня опубликования настоящего постановления на официальном интернет-портале правовой информации (www.pravo.gov.ru).

7. Предложить главе муниципального образования - Рязанский муниципальный район Рязанской области, главе муниципального образования – Варсковское сельское поселение Рязанского муниципального района Рязанской области обеспечить размещение настоящего постановления на официальном сайте муниципального образования в сети «Интернет», публикацию в средствах массовой информации.

8. Контроль за исполнением настоящего постановления возложить на заместителя начальника главного управления архитектуры и градостроительства Рязанской области Н.А. Дыкину.

Начальник



Р.В. Шашкин

Приложение
к постановлению главного управления
архитектуры и градостроительства
Рязанской области

От 03 февраля 2023 № 56 -п

Проект межевания территории в границах земельного участка
с кадастровым номером 62:15:0060211:145, расположенного в Варсковском
сельском поселении Рязанского муниципального района Рязанской области

1. Основная часть проекта межевания территории

1.1. Пояснительная записка

Проект межевания территории в границах земельного участка с кадастровым номером 62:15:0060211:145, расположенного в Варсковском сельском поселении Рязанского муниципального района Рязанской области разработан по инициативе СНТ «Патриот 62», планирующей осуществлять развитие указанной территории, в соответствии с Заданием на разработку документации к договору № 22-170 от 09.08.2022.

Исходные данные, используемые в проекте межевания территории.

Исходная информация:

- Сведения о границах и видах использования земельных участков, расположенных в границах проекта межевания территории (сведения ЕГРН);
- Правила землепользования и застройки Варсковского сельского поселения Рязанского муниципального района Рязанской области (<https://fgistp.economy.gov.ru/>);
- Технический отчет по результатам инженерно-геодезических изысканий 05-2022-ИГДИ, выполнен ООО «ЭКСПРЕСС-ГЕОДЕЗИЯ» 2022;
- Топографическая съемка масштаба 1:1000, выполненная ООО «ЭКСПРЕСС-ГЕОДЕЗИЯ» 2022.

Сведения из Единого государственного реестра недвижимости (ЕГРН) о земельных участках, границы которых установлены в соответствии с требованиями земельного законодательства - кадастровый план территории кадастрового квартала 62:15:0060211.

Опорно-межевая сеть на территории проектирования.

На территории проектирования существует установленная система геодезической сети специального назначения для определения координат точек земной поверхности с использованием спутниковых систем. Система координат – МСК-62 зона 1. Действующая система геодезической сети удовлетворяет

требованиям выполнения землеустроительных работ для установления границ земельных участков на местности.

Современное использование территории.

Поворотные точки границ земельных участков привязаны к координатной геодезической сети в МСК-62.

Формируемые земельные участки расположены в пределах земельного участка с кадастровым номером 62:15:0060211:145.

Согласно «Правил землепользования и застройки муниципального образования – Варсковское сельское поселение Рязанского муниципального района Рязанской области» проектируемая территория СНТ «Патриот 62» размещается в зоне садоводческих, огороднических, или дачных некоммерческих объединений граждан, 4.1, реестровый номер 62:15-7.88.

Разработка проекта межевания территории проводится на незастроенном участке. Инфраструктура и улично-дорожная сеть формируется впервые.

По результатам натурных обследований выявлены особенности фактического использования территории, подлежащие учету при обосновании размеров и местоположения границ земельных участков и условий их предоставления.

Территория занята 85 земельными участками:

- 84 земельных участка – ведение садоводства;
- 1 земельный участок – земельный участок общего назначения.

Улично-дорожная сеть представляет собой асфальтированные дороги шириной 6 м и тротуары для пешеходов шириной 1,5 метра.

На территории СНТ «Патриот 62» предусмотрено 2 въезда.

В границах земельного участка общего назначения планируются проезды, две площадки для мусоросборников, площадью 15 кв. м каждая, в северной части формируется зона общего назначения, которая включает в себя озелененную территорию и спортивные площадки.

Инженерная инфраструктура.

Источники питьевой воды предусматриваются на индивидуальных участках, по желанию собственников участков.

На территории предусматривается открытая система водостока. Отвод воды осуществляется согласно рельефу местности.

Сети электроснабжения на территории садоводческого объединения планируется воздушным способом. Напряжение ЛЭП 0,4 кВ, линия питается от существующей трансформаторной подстанции за границей СНТ «Патриот 62».

На территории земель общего назначения планируется оборудовать две площадки под пожарные резервуары с водой, одну в северной части территории планирования, другую в юго-восточной части. Объем пожарных резервуаров 30 кв. м. Так же на территории общего пользования планируются две площадки для мусоросборников, площадью 15 кв. м. каждая.

Общая площадь территории в указанных границах составит 210000 кв. м.

В границах разработки проекта межевания:

- красные линии - границы территории улично-дорожной сети не установлены;
- линии отступа от красной линии – линии, определяющие место допустимого размещения зданий, строений, сооружений отсутствуют;
- границы зон регулирования застройки не установлены;
- границы зон охраняемого городского и природного ландшафта не установлены.

По сведениям ЕГРН в пределах границ проектируемого объекта публичные сервитуты не установлены.

В пределах проектируемого земельного участка объекты культурного наследия, включенные в единый государственный реестр, либо выявленные объекты культурного наследия отсутствуют.

В пределах проектируемого земельного участка особо охраняемые природные территории отсутствуют.

На разрабатываемую территорию распространяются санитарно-защитные зоны объектов инженерной инфраструктуры.

Территория проекта межевания расположена в территориальной зоне-4.1. Зона садоводческих, огороднических или дачных некоммерческих объединений граждан, реестровый номер 62:15-7.88.

Зоны садоводческих, огороднических или дачных некоммерческих объединений граждан выделены для обеспечения правовых условий использования территорий садоводческих товариществ и объединений.

Территория, в отношении которой подготовлен проект межевания.

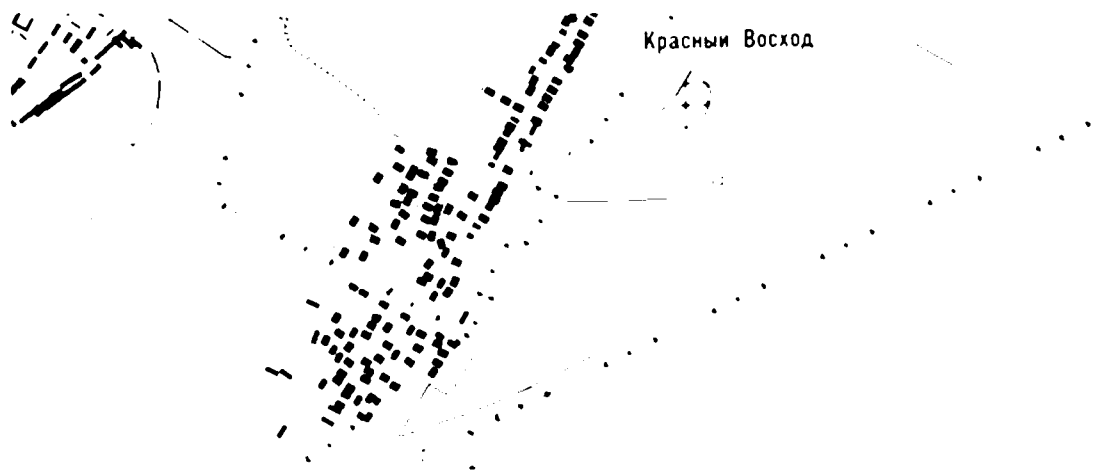


Рис.1

Координаты поворотных точек территории проекта межевания.

№ точки	Координаты, м	
	X	Y
1	451335.18	1340844.41
2	451348.14	1340887.6
3	451192.76	1341104.92
4	450678.52	1340799.25
5	450622.69	1340662.92
6	450626.26	1340657.03
7	450681.65	1340564.46
8	450724.93	1340495.2
9	450734.38	1340500.82
10	450740.26	1340490.79
11	450743.59	1340492.77
12	450757.78	1340501.21
13	450780.79	1340514.91
14	450796.04	1340523.98
15	451188.43	1340757.48
16	451235.75	1340785.51
17	451278.77	1340810.99
1	451335.18	1340844.41

Объекты недвижимости, расположенные в границах проектируемой территории.

Земельные участки, расположенные в границах проектируемой территории по сведениям ЕГРН

№ п/п	Кадастровый номер з/у	Адрес	Площадь кв. м.
1	62:15:0060211:145	Рязанская область, Рязанский район, п. Варские	210000

По сведениям ЕГРН площадь земельного участка с кадастровым номером 62:15:0060211:145 составляет 210000 кв. м, а по координатам характерных точек площадь земельного участка - 209998 кв. м.

Проектное использование территории.

Формирование проектных границ земельных участков производится в пределах проектируемой территории-в границах земельного участка с кадастровым номером 62:15:0060211:145. Границы земельных участков

устанавливаются по границам смежных земельных участков (при их наличии) и проездов, естественным границам. Границы проектируемых земельных участков установлены в зависимости от функционального назначения территориальной зоны и обеспечения условий эксплуатации объектов недвижимости и земельных участков, включая проезды, проходы к ним, путем установления границ территорий общего назначения.

Объекты культурного наследия на проектируемой территории отсутствуют.

Границы охранных зон особо охраняемых природных территорий отсутствуют.

Земельные участки, изымаемые для государственных и муниципальных нужд, отсутствуют.

Предложения по границам формируемых участков.

Проектом межевания территории предусматривается раздел земельного участка с кадастровым номером 62:15:0060211:145.

В результате раздела участка с кадастровым номером 62:15:0060211:145 образуются 84 земельных участка-ведение садоводства и один земельный участок-земельный участок общего назначения.

ЗУ1	
Местоположение	Рязанская область, Рязанский район, п. Варские
Общая площадь	1998 кв. м
Вид разрешенного использования	ведение садоводства
Код по классификатору видов разрешенного использования	13.2
Описание вида разрешенного использования земельного участка	Осуществление отдыха и (или) выращивания гражданами для собственных нужд сельскохозяйственных культур; размещение для собственных нужд садового дома, жилого дома, указанного в описании вида разрешенного использования с кодом 2.1, хозяйственных построек и гаражей для собственных нужд
Территориальная зона	4.1. Зона садоводческих, огороднических или дачных некоммерческих объединений граждан (в соответствии с правилами землепользования и застройки Варсковского сельского поселения Рязанского муниципального района Рязанской области, утвержденные постановлением № 123-п от 01.04.2021 главного управления архитектуры и градостроительства Рязанской области, с изменениями от 11.05.2022 постановление № 233-п; от 16.12.2022 постановление № 772-п)
Способ образования	Образован путем раздела земельного участка с кадастровым номером 62:15:0060211:145

Ведомость координат

Обозначение характерных точек	Координаты, м (МСК-62)	
	X	Y
1	2	3
n1	451311,65	1340830,47
n2	451277,87	1340887,84
n3	451251,94	1340872,41
n4	451285,95	1340815,24
n1	451311,65	1340830,47

ЗУ2	
Местоположение	Рязанская область, Рязанский район, п. Варские
Общая площадь	1998 кв. м
Вид разрешенного использования	ведение садоводства
Код по классификатору видов разрешенного использования	13.2
Описание вида разрешенного использования земельного участка	Осуществление отдыха и (или) выращивания гражданами для собственных нужд сельскохозяйственных культур; размещение для собственных нужд садового дома, жилого дома, указанного в описании вида разрешенного использования с кодом 2.1, хозяйственных построек и гаражей для собственных нужд
Территориальная зона	4.1. Зона садоводческих, огороднических или дачных некоммерческих объединений граждан (в соответствии с правилами землепользования и застройки Варсковского сельского поселения Рязанского муниципального района Рязанской области, утвержденные постановлением № 123-п от 01.04.2021 главного управления архитектуры и градостроительства Рязанской области, с изменениями от 11.05.2022 постановление № 233-п; от 16.12.2022 постановление № 772-п)
Способ образования	Образован путем раздела земельного участка с кадастровым номером 62:15:0060211:145

Ведомость координат

Обозначение характерных точек	Координаты, м (МСК-62)	
	X	Y
1	2	3
1	451278,77	1340810,99
н4	451285,95	1340815,24
н3	451251,94	1340872,41
н5	451226,09	1340857,02
н6	451260,11	1340799,94
1	451278,77	1340810,99

ЗУЗ	
Местоположение	Рязанская область, Рязанский район, п. Варские
Общая площадь	1998 кв. м
Вид разрешенного использования	ведение садоводства
Код по классификатору видов разрешенного использования	13.2
Описание вида разрешенного использования земельного участка	Осуществление отдыха и (или) выращивания гражданами для собственных нужд сельскохозяйственных культур; размещение для собственных нужд садового дома, жилого дома, указанного в описании вида разрешенного использования с кодом 2.1, хозяйственных построек и гаражей для собственных нужд
Территориальная зона	4.1. Зона садоводческих, огороднических или дачных некоммерческих объединений граждан (в соответствии с правилами землепользования и застройки Варсковского сельского поселения Рязанского муниципального района Рязанской области, утвержденные постановлением № 123-п от 01.04.2021 главного управления архитектуры и градостроительства Рязанской области, с изменениями от 11.05.2022 постановление № 233-п; от 16.12.2022 постановление № 772-п)
Способ образования	Образован путем раздела земельного участка с кадастровым номером 62:15:0060211:145

Ведомость координат

Обозначение характерных точек	Координаты, м (МСК-62)	
	X	Y
1	2	3
п6	451260,11	1340799,94
н5	451226,09	1340857,02
н7	451200,25	1340841,70
п8	451234,20	1340784,60
2	451235,75	1340785,51
н6	451260,11	1340799,94

ЗУ4	
Местоположение Общая площадь	Рязанская область, Рязанский район, п. Варские 1998 кв. м
Вид разрешенного использования	ведение садоводства
Код по классификатору видов разрешенного использования	13.2
Описание вида разрешенного использования земельного участка	Осуществление отдыха и (или) выращивания гражданами для собственных нужд сельскохозяйственных культур; размещение для собственных нужд садового дома, жилого дома, указанного в описании вида разрешенного использования с кодом 2.1, хозяйственных построек и гаражей для собственных нужд
Территориальная зона	4.1. Зона садоводческих, огороднических или дачных некоммерческих объединений граждан (в соответствии с правилами землепользования и застройки Варсковского сельского поселения Рязанского муниципального района Рязанской области, утвержденные постановлением № 123-п от 01.04.2021 главного управления архитектуры и градостроительства Рязанской области, с изменениями от 11.05.2022 постановление № 233-п; от 16.12.2022 постановление № 772-п)
Способ образования	Образован путем раздела земельного участка с кадастровым номером 62:15:0060211:145

Ведомость координат

Обозначение характерных точек	Координаты, м (МСК-62)	
	X	Y
1	2	3
п8	451234,20	1340784,60
п7	451200,25	1340841,70
п9	451174,39	1340826,33
п10	451208,32	1340769,26
п8	451234,20	1340784,60

ЗУ5	
Местоположение	Рязанская область, Рязанский район, п. Варские
Общая площадь	1998 кв. м
Вид разрешенного использования	ведение садоводства
Код по классификатору видов разрешенного использования	13.2
Описание вида разрешенного использования земельного участка	Осуществление отдыха и (или) выращивания гражданами для собственных нужд сельскохозяйственных культур; размещение для собственных нужд садового дома, жилого дома, указанного в описании вида разрешенного использования с кодом 2.1, хозяйственных построек и гаражей для собственных нужд
Территориальная зона	4.1. Зона садоводческих, огороднических или дачных некоммерческих объединений граждан (в соответствии с правилами землепользования и застройки Варсковского сельского поселения Рязанского муниципального района Рязанской области, утвержденные постановлением № 123-п от 01.04.2021 главного управления архитектуры и градостроительства Рязанской области, с изменениями от 11.05.2022 постановление № 233-п; от 16.12.2022 постановление № 772-п)
Способ образования	Образован путем раздела земельного участка с кадастровым номером 62:15:0060211:145

Ведомость координат

Обозначение характерных точек	Координаты, м (МСК-62)	
	X	Y
1	2	3
n10	451208,32	1340769,26
n9	451174,39	1340826,33
n11	451148,50	1340810,96
n12	451182,43	1340753,91
3	451188,43	1340757,48
n10	451208,32	1340769,26

ЗУ6	
Местоположение	Рязанская область, Рязанский район, п. Варские
Общая площадь	1998 кв. м
Вид разрешенного использования	ведение садоводства
Код по классификатору видов разрешенного использования	13.2
Описание вида разрешенного использования земельного участка	Осуществление отдыха и (или) выращивания гражданами для собственных нужд сельскохозяйственных культур; размещение для собственных нужд садового дома, жилого дома, указанного в описании вида разрешенного использования с кодом 2.1, хозяйственных построек и гаражей для собственных нужд
Территориальная зона	4.1. Зона садоводческих, огороднических или дачных некоммерческих объединений граждан (в соответствии с правилами землепользования и застройки Варсковского сельского поселения Рязанского муниципального района Рязанской области, утвержденные постановлением № 123-п от 01.04.2021 главного управления архитектуры и градостроительства Рязанской области, с изменениями от 11.05.2022 постановление № 233-п; от 16.12.2022 постановление № 772-п)
Способ образования	Образован путем раздела земельного участка с кадастровым номером 62:15:0060211:145

Ведомость координат

Обозначение характерных точек	Координаты, м (МСК-62)	
	X	Y
1	2	3
n12	451182,43	1340753,91
n11	451148,50	1340810,96
n13	451122,64	1340795,57
n14	451156,55	1340738,52
n12	451182,43	1340753,91

ЗУ7	
Местоположение	Рязанская область, Рязанский район, п. Варские
Общая площадь	1998 кв. м
Вид разрешенного использования	ведение садоводства
Код по классификатору видов разрешенного использования	13.2
Описание вида разрешенного использования земельного участка	Осуществление отдыха и (или) выращивания гражданами для собственных нужд сельскохозяйственных культур; размещение для собственных нужд садового дома, жилого дома, указанного в описании вида разрешенного использования с кодом 2.1, хозяйственных построек и гаражей для собственных нужд
Территориальная зона	4.1. Зона садоводческих, огороднических или дачных некоммерческих объединений граждан (в соответствии с правилами землепользования и застройки Варсковского сельского поселения Рязанского муниципального района Рязанской области, утвержденные постановлением № 123-п от 01.04.2021 главного управления архитектуры и градостроительства Рязанской области, с изменениями от 11.05.2022 постановление № 233-п; от 16.12.2022 постановление № 772-п)
Способ образования	Образован путем раздела земельного участка с кадастровым номером 62:15:0060211:145

Ведомость координат

Обозначение характерных точек	Координаты, м (МСК-62)	
	X	Y
1	2	3
n14	451156,55	1340738,52
n13	451122,64	1340795,57
n15	451096,79	1340780,21
n16	451130,67	1340723,11
n14	451156,55	1340738,52

ЗУ8	
Местоположение	Рязанская область, Рязанский район, п. Варские
Общая площадь	1998 кв. м
Вид разрешенного использования	ведение садоводства
Код по классификатору видов разрешенного использования	13.2
Описание вида разрешенного использования земельного участка	Осуществление отдыха и (или) выращивания гражданами для собственных нужд сельскохозяйственных культур; размещение для собственных нужд садового дома, жилого дома, указанного в описании вида разрешенного использования с кодом 2.1, хозяйственных построек и гаражей для собственных нужд
Территориальная зона	4.1. Зона садоводческих, огороднических или дачных некоммерческих объединений граждан (в соответствии с правилами землепользования и застройки Варсковского сельского поселения Рязанского муниципального района Рязанской области, утвержденные постановлением № 123-п от 01.04.2021 главного управления архитектуры и градостроительства Рязанской области, с изменениями от 11.05.2022 постановление № 233-п; от 16.12.2022 постановление № 772-п)
Способ образования	Образован путем раздела земельного участка с кадастровым номером 62:15:0060211:145

Ведомость координат

Обозначение характерных точек	Координаты, м (МСК-62)	
	X	Y
1	2	3
n16	451130,67	1340723,11
n15	451096,79	1340780,21
n17	451070,44	1340764,54
n18	451105,30	1340708,02
n16	451130,67	1340723,11

ЗУ9	
Местоположение	Рязанская область, Рязанский район, п. Варские
Общая площадь	1998 кв. м
Вид разрешенного использования	ведение садоводства
Код по классификатору видов разрешенного использования	13.2
Описание вида разрешенного использования земельного участка	Осуществление отдыха и (или) выращивания гражданами для собственных нужд сельскохозяйственных культур; размещение для собственных нужд садового дома, жилого дома, указанного в описании вида разрешенного использования с кодом 2.1, хозяйственных построек и гаражей для собственных нужд
Территориальная зона	4.1. Зона садоводческих, огороднических или дачных некоммерческих объединений граждан (в соответствии с правилами землепользования и застройки Варсковского сельского поселения Рязанского муниципального района Рязанской области, утвержденные постановлением № 123-п от 01.04.2021 главного управления архитектуры и градостроительства Рязанской области, с изменениями от 11.05.2022 постановление № 233-п; от 16.12.2022 постановление № 772-п)
Способ образования	Образован путем раздела земельного участка с кадастровым номером 62:15:0060211:145

Ведомость координат

Обозначение характерных точек	Координаты, м (МСК-62)	
	X	Y
1	2	3
n18	451105,30	1340708,02
n17	451070,44	1340764,54
n19	451044,87	1340749,32
n20	451079,16	1340692,46
n18	451105,30	1340708,02

ЗУ10	
Местоположение	Рязанская область, Рязанский район, п. Варские
Общая площадь	1998 кв. м
Вид разрешенного использования	ведение садоводства
Код по классификатору видов разрешенного использования	13.2
Описание вида разрешенного использования земельного участка	Осуществление отдыха и (или) выращивания гражданами для собственных нужд сельскохозяйственных культур; размещение для собственных нужд садового дома, жилого дома, указанного в описании вида разрешенного использования с кодом 2.1, хозяйственных построек и гаражей для собственных нужд
Территориальная зона	4.1. Зона садоводческих, огороднических или дачных некоммерческих объединений граждан (в соответствии с правилами землепользования и застройки Варсковского сельского поселения Рязанского муниципального района Рязанской области, утвержденные постановлением № 123-п от 01.04.2021 главного управления архитектуры и градостроительства Рязанской области, с изменениями от 11.05.2022 постановление № 233-п; от 16.12.2022 постановление № 772-п)
Способ образования	Образован путем раздела земельного участка с кадастровым номером 62:15:0060211:145

Ведомость координат

Обозначение характерных точек	Координаты, м (МСК-62)	
	X	Y
1	2	3
n20	451079,16	1340692,46
n19	451044,87	1340749,32
n21	451019,17	1340734,07
n22	451053,14	1340676,97
n20	451079,16	1340692,46

ЗУ11	
Местоположение	Рязанская область, Рязанский район, п. Варские
Общая площадь	1998 кв. м
Вид разрешенного использования	ведение садоводства
Код по классификатору видов разрешенного использования	13.2
Описание вида разрешенного использования земельного участка	Осуществление отдыха и (или) выращивания гражданами для собственных нужд сельскохозяйственных культур; размещение для собственных нужд садового дома, жилого дома, указанного в описании вида разрешенного использования с кодом 2.1, хозяйственных построек и гаражей для собственных нужд
Территориальная зона	4.1. Зона садоводческих, огороднических или дачных некоммерческих объединений граждан (в соответствии с правилами землепользования и застройки Варсковского сельского поселения Рязанского муниципального района Рязанской области, утвержденные постановлением № 123-п от 01.04.2021 главного управления архитектуры и градостроительства Рязанской области, с изменениями от 11.05.2022 постановление № 233-п; от 16.12.2022 постановление № 772-п)
Способ образования	Образован путем раздела земельного участка с кадастровым номером 62:15:0060211:145

Ведомость координат

Обозначение характерных точек	Координаты, м (МСК-62)	
	X	Y
1	2	3
n22	451053,14	1340676,97
n21	451019,17	1340734,07
n23	450993,33	1340718,70
n24	451027,29	1340661,59
n22	451053,14	1340676,97

ЗУ12	
Местоположение	Рязанская область, Рязанский район, п. Варские
Общая площадь	1998 кв. м
Вид разрешенного использования	ведение садоводства
Код по классификатору видов разрешенного использования	13.2
Описание вида разрешенного использования земельного участка	Осуществление отдыха и (или) выращивания гражданами для собственных нужд сельскохозяйственных культур; размещение для собственных нужд садового дома, жилого дома, указанного в описании вида разрешенного использования с кодом 2.1, хозяйственных построек и гаражей для собственных нужд
Территориальная зона	4.1. Зона садоводческих, огороднических или дачных некоммерческих объединений граждан (в соответствии с правилами землепользования и застройки Варсковского сельского поселения Рязанского муниципального района Рязанской области, утвержденные постановлением № 123-п от 01.04.2021 главного управления архитектуры и градостроительства Рязанской области, с изменениями от 11.05.2022 постановление № 233-п; от 16.12.2022 постановление № 772-п)
Способ образования	Образован путем раздела земельного участка с кадастровым номером 62:15:0060211:145

Ведомость координат

Обозначение характерных точек	Координаты, м (МСК-62)	
	X	Y
1	2	3
n24	451027,29	1340661,59
n23	450993,33	1340718,70
n25	450967,49	1340703,34
n26	451001,45	1340646,21
n24	451027,29	1340661,59

ЗУ13	
Местоположение	Рязанская область, Рязанский район, п. Варские
Общая площадь	1998 кв. м
Вид разрешенного использования	ведение садоводства
Код по классификатору видов разрешенного использования	13.2
Описание вида разрешенного использования земельного участка	Осуществление отдыха и (или) выращивания гражданами для собственных нужд сельскохозяйственных культур; размещение для собственных нужд садового дома, жилого дома, указанного в описании вида разрешенного использования с кодом 2.1, хозяйственных построек и гаражей для собственных нужд
Территориальная зона	4.1. Зона садоводческих, огороднических или дачных некоммерческих объединений граждан (в соответствии с правилами землепользования и застройки Варсковского сельского поселения Рязанского муниципального района Рязанской области, утвержденные постановлением № 123-п от 01.04.2021 главного управления архитектуры и градостроительства Рязанской области, с изменениями от 11.05.2022 постановление № 233-п; от 16.12.2022 постановление № 772-п)
Способ образования	Образован путем раздела земельного участка с кадастровым номером 62:15:0060211:145

Ведомость координат

Обозначение характерных точек	Координаты, м (МСК-62)	
	X	Y
1	2	3
n26	451001,45	1340646,21
n25	450967,49	1340703,34
n27	450941,65	1340687,98
n28	450975,62	1340630,84
n26	451001,45	1340646,21

ЗУ14	
Местоположение	Рязанская область, Рязанский район, п. Варские
Общая площадь	1998 кв. м
Вид разрешенного использования	ведение садоводства
Код по классификатору видов разрешенного использования	13.2
Описание вида разрешенного использования земельного участка	Осуществление отдыха и (или) выращивания гражданами для собственных нужд сельскохозяйственных культур; размещение для собственных нужд садового дома, жилого дома, указанного в описании вида разрешенного использования с кодом 2.1, хозяйственных построек и гаражей для собственных нужд
Территориальная зона	4.1. Зона садоводческих, огороднических или дачных некоммерческих объединений граждан (в соответствии с правилами землепользования и застройки Варсковского сельского поселения Рязанского муниципального района Рязанской области, утвержденные постановлением № 123-п от 01.04.2021 главного управления архитектуры и градостроительства Рязанской области, с изменениями от 11.05.2022 постановление № 233-п; от 16.12.2022 постановление № 772-п)
Способ образования	Образован путем раздела земельного участка с кадастровым номером 62:15:0060211:145

Ведомость координат

Обозначение характерных точек	Координаты, м (МСК-62)	
	X	Y
1	2	3
n28	450975,62	1340630,84
n27	450941,65	1340687,98
n29	450915,81	1340672,62
n30	450949,78	1340615,48
n28	450975,62	1340630,84

ЗУ15	
Местоположение	Рязанская область, Рязанский район, п. Варские
Общая площадь	1998 кв. м
Вид разрешенного использования	ведение садоводства
Код по классификатору видов разрешенного использования	13.2
Описание вида разрешенного использования земельного участка	Осуществление отдыха и (или) выращивания гражданами для собственных нужд сельскохозяйственных культур; размещение для собственных нужд садового дома, жилого дома, указанного в описании вида разрешенного использования с кодом 2.1, хозяйственных построек и гаражей для собственных нужд
Территориальная зона	4.1. Зона садоводческих, огороднических или дачных некоммерческих объединений граждан (в соответствии с правилами землепользования и застройки Варсковского сельского поселения Рязанского муниципального района Рязанской области, утвержденные постановлением № 123-п от 01.04.2021 главного управления архитектуры и градостроительства Рязанской области, с изменениями от 11.05.2022 постановление № 233-п; от 16.12.2022 постановление № 772-п)
Способ образования	Образован путем раздела земельного участка с кадастровым номером 62:15:0060211:145

Ведомость координат

Обозначение характерных точек	Координаты, м (МСК-62)	
	X	Y
1	2	3
n30	450949,78	1340615,48
n29	450915,81	1340672,62
n31	450889,97	1340657,26
n32	450923,96	1340600,10
n30	450949,78	1340615,48

ЗУ16	
Местоположение	Рязанская область, Рязанский район, п. Варские
Общая площадь	1998 кв. м
Вид разрешенного использования	ведение садоводства
Код по классификатору видов разрешенного использования	13.2
Описание вида разрешенного использования земельного участка	Осуществление отдыха и (или) выращивания гражданами для собственных нужд сельскохозяйственных культур; размещение для собственных нужд садового дома, жилого дома, указанного в описании вида разрешенного использования с кодом 2.1, хозяйственных построек и гаражей для собственных нужд
Территориальная зона	4.1. Зона садоводческих, огороднических или дачных некоммерческих объединений граждан (в соответствии с правилами землепользования и застройки Варсковского сельского поселения Рязанского муниципального района Рязанской области, утвержденные постановлением № 123-п от 01.04.2021 главного управления архитектуры и градостроительства Рязанской области, с изменениями от 11.05.2022 постановление № 233-п; от 16.12.2022 постановление № 772-п)
Способ образования	Образован путем раздела земельного участка с кадастровым номером 62:15:0060211:145

Ведомость координат

Обозначение характерных точек	Координаты, м (МСК-62)	
	X	Y
1	2	3
n32	450923,96	1340600,10
n31	450889,97	1340657,26
n33	450864,15	1340641,91
n34	450898,13	1340584,73
n32	450923,96	1340600,10

ЗУ17	
Местоположение	Рязанская область, Рязанский район, п. Варские
Общая площадь	1998 кв. м
Вид разрешенного использования	ведение садоводства
Код по классификатору видов разрешенного использования	13.2
Описание вида разрешенного использования земельного участка	Осуществление отдыха и (или) выращивания гражданами для собственных нужд сельскохозяйственных культур; размещение для собственных нужд садового дома, жилого дома, указанного в описании вида разрешенного использования с кодом 2.1, хозяйственных построек и гаражей для собственных нужд
Территориальная зона	4.1. Зона садоводческих, огороднических или дачных некоммерческих объединений граждан (в соответствии с правилами землепользования и застройки Варсковского сельского поселения Рязанского муниципального района Рязанской области, утвержденные постановлением № 123-п от 01.04.2021 главного управления архитектуры и градостроительства Рязанской области, с изменениями от 11.05.2022 постановление № 233-п; от 16.12.2022 постановление № 772-п)
Способ образования	Образован путем раздела земельного участка с кадастровым номером 62:15:0060211:145

Ведомость координат

Обозначение характерных точек	Координаты, м (МСК-62)	
	X	Y
1	2	3
n34	450898,13	1340584,73
n33	450864,15	1340641,91
n35	450838,32	1340626,55
n36	450872,33	1340569,38
n34	450898,13	1340584,73

ЗУ18	
Местоположение	Рязанская область, Рязанский район, п. Варские
Общая площадь	1998 кв. м
Вид разрешенного использования	ведение садоводства
Код по классификатору видов разрешенного использования	13.2
Описание вида разрешенного использования земельного участка	Осуществление отдыха и (или) выращивания гражданами для собственных нужд сельскохозяйственных культур; размещение для собственных нужд садового дома, жилого дома, указанного в описании вида разрешенного использования с кодом 2.1, хозяйственных построек и гаражей для собственных нужд
Территориальная зона	4.1. Зона садоводческих, огороднических или дачных некоммерческих объединений граждан (в соответствии с правилами землепользования и застройки Варсковского сельского поселения Рязанского муниципального района Рязанской области, утвержденные постановлением № 123-п от 01.04.2021 главного управления архитектуры и градостроительства Рязанской области, с изменениями от 11.05.2022 постановление № 233-п; от 16.12.2022 постановление № 772-п)
Способ образования	Образован путем раздела земельного участка с кадастровым номером 62:15:0060211:145

Ведомость координат

Обозначение характерных точек	Координаты, м (МСК-62)	
	X	Y
1	2	3
н36	450872,33	1340569,38
н35	450838,32	1340626,55
н37	450812,51	1340611,21
н38	450846,52	1340554,02
н36	450872,33	1340569,38

ЗУ19	
Местоположение	Рязанская область, Рязанский район, п. Варские
Общая площадь	1998 кв. м
Вид разрешенного использования	ведение садоводства
Код по классификатору видов разрешенного использования	13.2
Описание вида разрешенного использования земельного участка	Осуществление отдыха и (или) выращивания гражданами для собственных нужд сельскохозяйственных культур; размещение для собственных нужд садового дома, жилого дома, указанного в описании вида разрешенного использования с кодом 2.1, хозяйственных построек и гаражей для собственных нужд
Территориальная зона	4.1. Зона садоводческих, огороднических или дачных некоммерческих объединений граждан (в соответствии с правилами землепользования и застройки Варсковского сельского поселения Рязанского муниципального района Рязанской области, утвержденные постановлением № 123-п от 01.04.2021 главного управления архитектуры и градостроительства Рязанской области, с изменениями от 11.05.2022 постановление № 233-п; от 16.12.2022 постановление № 772-п)
Способ образования	Образован путем раздела земельного участка с кадастровым номером 62:15:0060211:145

Ведомость координат

Обозначение характерных точек	Координаты, м (МСК-62)	
	X	Y
1	2	3
n38	450846,52	1340554,02
n37	450812,51	1340611,21
n39	450786,42	1340595,69
n40	450821,01	1340538,84
n38	450846,52	1340554,02

ЗУ20	
Местоположение	Рязанская область, Рязанский район, п. Варские
Общая площадь	1998 кв. м
Вид разрешенного использования	ведение садоводства
Код по классификатору видов разрешенного использования	13.2
Описание вида разрешенного использования земельного участка	Осуществление отдыха и (или) выращивания гражданами для собственных нужд сельскохозяйственных культур; размещение для собственных нужд садового дома, жилого дома, указанного в описании вида разрешенного использования с кодом 2.1, хозяйственных построек и гаражей для собственных нужд
Территориальная зона	4.1. Зона садоводческих, огороднических или дачных некоммерческих объединений граждан (в соответствии с правилами землепользования и застройки Варсковского сельского поселения Рязанского муниципального района Рязанской области, утвержденные постановлением № 123-п от 01.04.2021 главного управления архитектуры и градостроительства Рязанской области, с изменениями от 11.05.2022 постановление № 233-п; от 16.12.2022 постановление № 772-п)
Способ образования	Образован путем раздела земельного участка с кадастровым номером 62:15:0060211:145

Ведомость координат

Обозначение характерных точек	Координаты, м (МСК-62)	
	X	Y
1	2	3
н40	450821,01	1340538,84
н39	450786,42	1340595,69
н41	450760,95	1340580,57
н42	450794,86	1340523,28
н40	450821,01	1340538,84
н40	450821,01	1340538,84

ЗУ21	
Местоположение	Рязанская область, Рязанский район, п. Варские
Общая площадь	1998 кв. м
Вид разрешенного использования	ведение садоводства
Код по классификатору видов разрешенного использования	13.2
Описание вида разрешенного использования земельного участка	Осуществление отдыха и (или) выращивания гражданами для собственных нужд сельскохозяйственных культур; размещение для собственных нужд садового дома, жилого дома, указанного в описании вида разрешенного использования с кодом 2.1, хозяйственных построек и гаражей для собственных нужд
Территориальная зона	4.1. Зона садоводческих, огороднических или дачных некоммерческих объединений граждан (в соответствии с правилами землепользования и застройки Варсковского сельского поселения Рязанского муниципального района Рязанской области, утвержденные постановлением № 123-п от 01.04.2021 главного управления архитектуры и градостроительства Рязанской области, с изменениями от 11.05.2022 постановление № 233-п; от 16.12.2022 постановление № 772-п)
Способ образования	Образован путем раздела земельного участка с кадастровым номером 62:15:0060211:145

Ведомость координат

Обозначение характерных точек	Координаты, м (МСК-62)	
	X	Y
1	2	3
н42	450794,86	1340523,28
н41	450760,95	1340580,57
н43	450734,82	1340565,03
н44	450769,40	1340508,13
4	450780,79	1340514,91
н42	450794,86	1340523,28

ЗУ22	
Местоположение	Рязанская область, Рязанский район, п. Варские
Общая площадь	1979 кв. м
Вид разрешенного использования	ведение садоводства
Код по классификатору видов разрешенного использования	13.2
Описание вида разрешенного использования земельного участка	Осуществление отдыха и (или) выращивания гражданами для собственных нужд сельскохозяйственных культур; размещение для собственных нужд садового дома, жилого дома, указанного в описании вида разрешенного использования с кодом 2.1, хозяйственных построек и гаражей для собственных нужд
Территориальная зона	4.1. Зона садоводческих, огороднических или дачных некоммерческих объединений граждан (в соответствии с правилами землепользования и застройки Варсковского сельского поселения Рязанского муниципального района Рязанской области, утвержденные постановлением № 123-п от 01.04.2021 главного управления архитектуры и градостроительства Рязанской области, с изменениями от 11.05.2022 постановление № 233-п; от 16.12.2022 постановление № 772-п)
Способ образования	Образован путем раздела земельного участка с кадастровым номером 62:15:0060211:145

Ведомость координат

Обозначение характерных точек	Координаты, м (МСК-62)	
	X	Y
1	2	3
н44	450769,40	1340508,13
н43	450734,82	1340565,03
н45	450709,55	1340550,01
5	450743,59	1340492,77
6	450757,78	1340501,21
н44	450769,40	1340508,13

ЗУ23	
Местоположение	Рязанская область, Рязанский район, п. Варские
Общая площадь	1998 кв. м
Вид разрешенного использования	ведение садоводства
Код по классификатору видов разрешенного использования	13.2
Описание вида разрешенного использования земельного участка	Осуществление отдыха и (или) выращивания гражданами для собственных нужд сельскохозяйственных культур; размещение для собственных нужд садового дома, жилого дома, указанного в описании вида разрешенного использования с кодом 2.1, хозяйственных построек и гаражей для собственных нужд
Территориальная зона	4.1. Зона садоводческих, огороднических или дачных некоммерческих объединений граждан (в соответствии с правилами землепользования и застройки Варсковского сельского поселения Рязанского муниципального района Рязанской области, утвержденные постановлением № 123-п от 01.04.2021 главного управления архитектуры и градостроительства Рязанской области, с изменениями от 11.05.2022 постановление № 233-п; от 16.12.2022 постановление № 772-п)
Способ образования	Образован путем раздела земельного участка с кадастровым номером 62:15:0060211:145

Ведомость координат

Обозначение характерных точек	Координаты, м (МСК-62)	
	X	Y
1	2	3
н46	451269,20	1340900,27
н47	451235,18	1340957,52
н48	451209,39	1340942,19
н49	451243,42	1340884,94
н46	451269,20	1340900,27

ЗУ24	
Местоположение	Рязанская область, Рязанский район, п. Варские
Общая площадь	1998 кв. м
Вид разрешенного использования	ведение садоводства
Код по классификатору видов разрешенного использования	13.2
Описание вида разрешенного использования земельного участка	Осуществление отдыха и (или) выращивания гражданами для собственных нужд сельскохозяйственных культур; размещение для собственных нужд садового дома, жилого дома, указанного в описании вида разрешенного использования с кодом 2.1, хозяйственных построек и гаражей для собственных нужд
Территориальная зона	4.1. Зона садоводческих, огороднических или дачных некоммерческих объединений граждан (в соответствии с правилами землепользования и застройки Варсковского сельского поселения Рязанского муниципального района Рязанской области, утвержденные постановлением № 123-п от 01.04.2021 главного управления архитектуры и градостроительства Рязанской области, с изменениями от 11.05.2022 постановление № 233-п; от 16.12.2022 постановление № 772-п)
Способ образования	Образован путем раздела земельного участка с кадастровым номером 62:15:0060211:145

Ведомость координат

Обозначение характерных точек	Координаты, м (МСК-62)	
	X	Y
1	2	3
н49	451243,42	1340884,94
н48	451209,39	1340942,19
н50	451183,60	1340926,86
н51	451217,63	1340869,61
н49	451243,42	1340884,94

ЗУ25	
Местоположение	Рязанская область, Рязанский район, п. Варские
Общая площадь	1998 кв. м
Вид разрешенного использования	ведение садоводства
Код по классификатору видов разрешенного использования	13.2
Описание вида разрешенного использования земельного участка	Осуществление отдыха и (или) выращивания гражданами для собственных нужд сельскохозяйственных культур; размещение для собственных нужд садового дома, жилого дома, указанного в описании вида разрешенного использования с кодом 2.1, хозяйственных построек и гаражей для собственных нужд
Территориальная зона	4.1. Зона садоводческих, огороднических или дачных некоммерческих объединений граждан (в соответствии с правилами землепользования и застройки Варсковского сельского поселения Рязанского муниципального района Рязанской области, утвержденные постановлением № 123-п от 01.04.2021 главного управления архитектуры и градостроительства Рязанской области, с изменениями от 11.05.2022 постановление № 233-п; от 16.12.2022 постановление № 772-п)
Способ образования	Образован путем раздела земельного участка с кадастровым номером 62:15:0060211:145

Ведомость координат

Обозначение характерных точек	Координаты, м (МСК-62)	
	X	Y
1	2	3
н51	451217,63	1340869,61
н50	451183,60	1340926,86
н52	451157,81	1340911,53
н53	451191,84	1340854,28
н51	451217,63	1340869,61

ЗУ26	
Местоположение	Рязанская область, Рязанский район, п. Варские
Общая площадь	1998 кв. м
Вид разрешенного использования	ведение садоводства
Код по классификатору видов разрешенного использования	13.2
Описание вида разрешенного использования земельного участка	Осуществление отдыха и (или) выращивания гражданами для собственных нужд сельскохозяйственных культур; размещение для собственных нужд садового дома, жилого дома, указанного в описании вида разрешенного использования с кодом 2.1, хозяйственных построек и гаражей для собственных нужд
Территориальная зона	4.1. Зона садоводческих, огороднических или дачных некоммерческих объединений граждан (в соответствии с правилами землепользования и застройки Варсковского сельского поселения Рязанского муниципального района Рязанской области, утвержденные постановлением № 123-п от 01.04.2021 главного управления архитектуры и градостроительства Рязанской области, с изменениями от 11.05.2022 постановление № 233-п; от 16.12.2022 постановление № 772-п)
Способ образования	Образован путем раздела земельного участка с кадастровым номером 62:15:0060211:145

Ведомость координат

Обозначение характерных точек	Координаты, м (МСК-62)	
	X	Y
1	2	3
n53	451191.84	1340854.28
n52	451157.81	1340911.53
n54	451132.02	1340896.20
n55	451166.05	1340838.95
n53	451191.84	1340854.28

ЗУ27	
Местоположение	Рязанская область, Рязанский район, п. Варские
Общая площадь	1998 кв. м
Вид разрешенного использования	ведение садоводства
Код по классификатору видов разрешенного использования	13.2
Описание вида разрешенного использования земельного участка	Осуществление отдыха и (или) выращивания гражданами для собственных нужд сельскохозяйственных культур; размещение для собственных нужд садового дома, жилого дома, указанного в описании вида разрешенного использования с кодом 2.1, хозяйственных построек и гаражей для собственных нужд
Территориальная зона	4.1. Зона садоводческих, огороднических или дачных некоммерческих объединений граждан (в соответствии с правилами землепользования и застройки Варсковского сельского поселения Рязанского муниципального района Рязанской области, утвержденные постановлением № 123-п от 01.04.2021 главного управления архитектуры и градостроительства Рязанской области, с изменениями от 11.05.2022 постановление № 233-п; от 16.12.2022 постановление № 772-п)
Способ образования	Образован путем раздела земельного участка с кадастровым номером 62:15:0060211:145

Ведомость координат

Обозначение характерных точек	Координаты, м (МСК-62)	
	X	Y
1	2	3
n55	451166,05	1340838,95
n54	451132,02	1340896,20
n56	451106,23	1340880,87
n57	451140,26	1340823,62
n55	451166,05	1340838,95

ЗУ28	
Местоположение	Рязанская область, Рязанский район, п. Варские
Общая площадь	1998 кв. м
Вид разрешенного использования	ведение садоводства
Код по классификатору видов разрешенного использования	13.2
Описание вида разрешенного использования земельного участка	Осуществление отдыха и (или) выращивания гражданами для собственных нужд сельскохозяйственных культур; размещение для собственных нужд садового дома, жилого дома, указанного в описании вида разрешенного использования с кодом 2.1, хозяйственных построек и гаражей для собственных нужд
Территориальная зона	4.1. Зона садоводческих, огороднических или дачных некоммерческих объединений граждан (в соответствии с правилами землепользования и застройки Варсковского сельского поселения Рязанского муниципального района Рязанской области, утвержденные постановлением № 123-п от 01.04.2021 главного управления архитектуры и градостроительства Рязанской области, с изменениями от 11.05.2022 постановление № 233-п; от 16.12.2022 постановление № 772-п)
Способ образования	Образован путем раздела земельного участка с кадастровым номером 62:15:0060211:145

Ведомость координат

Обозначение характерных точек	Координаты, м (МСК-62)	
	X	Y
1	2	3
n57	451140,26	1340823,62
n56	451106,23	1340880,87
n58	451080,44	1340865,54
n59	451114,47	1340808,29
n57	451140,26	1340823,62

ЗУ29	
Местоположение	Рязанская область, Рязанский район, п. Варские
Общая площадь	1998 кв. м
Вид разрешенного использования	ведение садоводства
Код по классификатору видов разрешенного использования	13.2
Описание вида разрешенного использования земельного участка	Осуществление отдыха и (или) выращивания гражданами для собственных нужд сельскохозяйственных культур; размещение для собственных нужд садового дома, жилого дома, указанного в описании вида разрешенного использования с кодом 2.1, хозяйственных построек и гаражей для собственных нужд
Территориальная зона	4.1. Зона садоводческих, огороднических или дачных некоммерческих объединений граждан (в соответствии с правилами землепользования и застройки Варсковского сельского поселения Рязанского муниципального района Рязанской области, утвержденные постановлением № 123-п от 01.04.2021 главного управления архитектуры и градостроительства Рязанской области, с изменениями от 11.05.2022 постановление № 233-п; от 16.12.2022 постановление № 772-п)
Способ образования	Образован путем раздела земельного участка с кадастровым номером 62:15:0060211:145

Ведомость координат

Обозначение характерных точек	Координаты, м (МСК-62)	
	X	Y
1	2	3
n59	451114,47	1340808,29
n58	451080,44	1340865,54
n64	451054,63	1340850,28
n61	451088,69	1340792,97
n59	451114,47	1340808,29

ЗУ30	
Местоположение	Рязанская область, Рязанский район, п. Варские
Общая площадь	1998 кв. м
Вид разрешенного использования	ведение садоводства
Код по классификатору видов разрешенного использования	13.2
Описание вида разрешенного использования земельного участка	Осуществление отдыха и (или) выращивания гражданами для собственных нужд сельскохозяйственных культур; размещение для собственных нужд садового дома, жилого дома, указанного в описании вида разрешенного использования с кодом 2.1, хозяйственных построек и гаражей для собственных нужд
Территориальная зона	4.1. Зона садоводческих, огороднических или дачных некоммерческих объединений граждан (в соответствии с правилами землепользования и застройки Варсковского сельского поселения Рязанского муниципального района Рязанской области, утвержденные постановлением № 123-п от 01.04.2021 главного управления архитектуры и градостроительства Рязанской области, с изменениями от 11.05.2022 постановление № 233-п; от 16.12.2022 постановление № 772-п)
Способ образования	Образован путем раздела земельного участка с кадастровым номером 62:15:0060211:145

Ведомость координат

Обозначение характерных точек	Координаты, м (МСК-62)	
	X	Y
1	2	3
n62	451075,64	1340785,43
n63	451041,64	1340842,69
n65	451015,83	1340827,36
n66	451049,86	1340770,11
n62	451075,64	1340785,43

ЗУ31	
Местоположение	Рязанская область, Рязанский район, п. Варские
Общая площадь	1998 кв. м
Вид разрешенного использования	ведение садоводства
Код по классификатору видов разрешенного использования	13.2
Описание вида разрешенного использования земельного участка	Осуществление отдыха и (или) выращивания гражданами для собственных нужд сельскохозяйственных культур; размещение для собственных нужд садового дома, жилого дома, указанного в описании вида разрешенного использования с кодом 2.1, хозяйственных построек и гаражей для собственных нужд
Территориальная зона	4.1. Зона садоводческих, огороднических или дачных некоммерческих объединений граждан (в соответствии с правилами землепользования и застройки Варсковского сельского поселения Рязанского муниципального района Рязанской области, утвержденные постановлением № 123-п от 01.04.2021 главного управления архитектуры и градостроительства Рязанской области, с изменениями от 11.05.2022 постановление № 233-п; от 16.12.2022 постановление № 772-п)
Способ образования	Образован путем раздела земельного участка с кадастровым номером 62:15:0060211:145

Ведомость координат

Обозначение характерных точек	Координаты, м (МСК-62)	
	X	Y
1	2	3
n66	451049,86	1340770,11
n65	451015,83	1340827,36
n67	450990,04	1340812,03
n68	451024,07	1340754,78
n66	451049,86	1340770,11

ЗУ32	
Местоположение	Рязанская область, Рязанский район, п. Варские
Общая площадь	1998 кв. м
Вид разрешенного использования	ведение садоводства
Код по классификатору видов разрешенного использования	13.2
Описание вида разрешенного использования земельного участка	Осуществление отдыха и (или) выращивания гражданами для собственных нужд сельскохозяйственных культур; размещение для собственных нужд садового дома, жилого дома, указанного в описании вида разрешенного использования с кодом 2.1, хозяйственных построек и гаражей для собственных нужд
Территориальная зона	4.1. Зона садоводческих, огороднических или дачных некоммерческих объединений граждан (в соответствии с правилами землепользования и застройки Варсковского сельского поселения Рязанского муниципального района Рязанской области, утвержденные постановлением № 123-п от 01.04.2021 главного управления архитектуры и градостроительства Рязанской области, с изменениями от 11.05.2022 постановление № 233-п; от 16.12.2022 постановление № 772-п)
Способ образования	Образован путем раздела земельного участка с кадастровым номером 62:15:0060211:145

Ведомость координат

Обозначение характерных точек	Координаты, м (МСК-62)	
	X	Y
1	2	3
n68	451024,07	1340754,78
n67	450990,04	1340812,03
n69	450964,25	1340796,70
n70	450998,28	1340739,45
n68	451024,07	1340754,78

ЗУ33	
Местоположение	Рязанская область, Рязанский район, п. Варские
Общая площадь	1998 кв. м
Вид разрешенного использования	ведение садоводства
Код по классификатору видов разрешенного использования	13.2
Описание вида разрешенного использования земельного участка	Осуществление отдыха и (или) выращивания гражданами для собственных нужд сельскохозяйственных культур; размещение для собственных нужд садового дома, жилого дома, указанного в описании вида разрешенного использования с кодом 2.1, хозяйственных построек и гаражей для собственных нужд
Территориальная зона	4.1. Зона садоводческих, огороднических или дачных некоммерческих объединений граждан (в соответствии с правилами землепользования и застройки Варсковского сельского поселения Рязанского муниципального района Рязанской области, утвержденные постановлением № 123-п от 01.04.2021 главного управления архитектуры и градостроительства Рязанской области, с изменениями от 11.05.2022 постановление № 233-п; от 16.12.2022 постановление № 772-п)
Способ образования	Образован путем раздела земельного участка с кадастровым номером 62:15:0060211:145

Ведомость координат

Обозначение характерных точек	Координаты, м (МСК-62)	
	X	Y
1	2	3
н70	450998,28	1340739,45
н69	450964,25	1340796,70
н71	450938,46	1340781,37
н72	450972,49	1340724,12
н70	450998,28	1340739,45

ЗУ34	
Местоположение	Рязанская область, Рязанский район, п. Варские
Общая площадь	1998 кв. м
Вид разрешенного использования	ведение садоводства
Код по классификатору видов разрешенного использования	13.2
Описание вида разрешенного использования земельного участка	Осуществление отдыха и (или) выращивания гражданами для собственных нужд сельскохозяйственных культур; размещение для собственных нужд садового дома, жилого дома, указанного в описании вида разрешенного использования с кодом 2.1, хозяйственных построек и гаражей для собственных нужд
Территориальная зона	4.1. Зона садоводческих, огороднических или дачных некоммерческих объединений граждан (в соответствии с правилами землепользования и застройки Варсковского сельского поселения Рязанского муниципального района Рязанской области, утвержденные постановлением № 123-п от 01.04.2021 главного управления архитектуры и градостроительства Рязанской области, с изменениями от 11.05.2022 постановление № 233-п; от 16.12.2022 постановление № 772-п)
Способ образования	Образован путем раздела земельного участка с кадастровым номером 62:15:0060211:145

Ведомость координат

Обозначение характерных точек	Координаты, м (МСК-62)	
	X	Y
1	2	3
н72	450972,49	1340724,12
н71	450938,46	1340781,37
н73	450912,67	1340766,04
н74	450946,70	1340708,79
н72	450972,49	1340724,12

ЗУ35	
Местоположение	Рязанская область, Рязанский район, п. Варские
Общая площадь	1998 кв. м
Вид разрешенного использования	ведение садоводства
Код по классификатору видов разрешенного использования	13.2
Описание вида разрешенного использования земельного участка	Осуществление отдыха и (или) выращивания гражданами для собственных нужд сельскохозяйственных культур; размещение для собственных нужд садового дома, жилого дома, указанного в описании вида разрешенного использования с кодом 2.1, хозяйственных построек и гаражей для собственных нужд
Территориальная зона	4.1. Зона садоводческих, огороднических или дачных некоммерческих объединений граждан (в соответствии с правилами землепользования и застройки Варсковского сельского поселения Рязанского муниципального района Рязанской области, утвержденные постановлением № 123-п от 01.04.2021 главного управления архитектуры и градостроительства Рязанской области, с изменениями от 11.05.2022 постановление № 233-п; от 16.12.2022 постановление № 772-п)
Способ образования	Образован путем раздела земельного участка с кадастровым номером 62:15:0060211:145

Ведомость координат

Обозначение характерных точек	Координаты, м (МСК-62)	
	X	Y
1	2	3
н74	450946,70	1340708,79
н73	450912,67	1340766,04
н75	450886,88	1340750,71
н76	450920,91	1340693,46
н74	450946,70	1340708,79

ЗУ36	
Местоположение	Рязанская область, Рязанский район, п. Варские
Общая площадь	1998 кв. м
Вид разрешенного использования	ведение садоводства
Код по классификатору видов разрешенного использования	13.2
Описание вида разрешенного использования земельного участка	Осуществление отдыха и (или) выращивания гражданами для собственных нужд сельскохозяйственных культур; размещение для собственных нужд садового дома, жилого дома, указанного в описании вида разрешенного использования с кодом 2.1, хозяйственных построек и гаражей для собственных нужд
Территориальная зона	4.1. Зона садоводческих, огороднических или дачных некоммерческих объединений граждан (в соответствии с правилами землепользования и застройки Варсковского сельского поселения Рязанского муниципального района Рязанской области, утвержденные постановлением № 123-п от 01.04.2021 главного управления архитектуры и градостроительства Рязанской области, с изменениями от 11.05.2022 постановление № 233-п; от 16.12.2022 постановление № 772-п)
Способ образования	Образован путем раздела земельного участка с кадастровым номером 62:15:0060211:145

Ведомость координат

Обозначение характерных точек	Координаты, м (МСК-62)	
	X	Y
1	2	3
н76	450920,91	1340693,46
н75	450886,88	1340750,71
н77	450861,09	1340735,38
н78	450895,13	1340678,14
н76	450920,91	1340693,46

ЗУ37	
Местоположение	Рязанская область, Рязанский район, п. Варские
Общая площадь	1998 кв. м
Вид разрешенного использования	ведение садоводства
Код по классификатору видов разрешенного использования	13.2
Описание вида разрешенного использования земельного участка	Осуществление отдыха и (или) выращивания гражданами для собственных нужд сельскохозяйственных культур; размещение для собственных нужд садового дома, жилого дома, указанного в описании вида разрешенного использования с кодом 2.1, хозяйственных построек и гаражей для собственных нужд
Территориальная зона	4.1. Зона садоводческих, огороднических или дачных некоммерческих объединений граждан (в соответствии с правилами землепользования и застройки Варсковского сельского поселения Рязанского муниципального района Рязанской области, утвержденные постановлением № 123-п от 01.04.2021 главного управления архитектуры и градостроительства Рязанской области, с изменениями от 11.05.2022 постановление № 233-п; от 16.12.2022 постановление № 772-п)
Способ образования	Образован путем раздела земельного участка с кадастровым номером 62:15:0060211:145

Ведомость координат

Обозначение характерных точек	Координаты, м (МСК-62)	
	X	Y
1	2	3
н79	450882,30	1340670,35
н80	450848,28	1340727,60
н81	450822,49	1340712,27
н82	450856,52	1340655,02
н79	450882,30	1340670,35

ЗУ38	
Местоположение	Рязанская область, Рязанский район, п. Варские
Общая площадь	1998 кв. м
Вид разрешенного использования	ведение садоводства
Код по классификатору видов разрешенного использования	13.2
Описание вида разрешенного использования земельного участка	Осуществление отдыха и (или) выращивания гражданами для собственных нужд сельскохозяйственных культур; размещение для собственных нужд садового дома, жилого дома, указанного в описании вида разрешенного использования с кодом 2.1, хозяйственных построек и гаражей для собственных нужд
Территориальная зона	4.1. Зона садоводческих, огороднических или дачных некоммерческих объединений граждан (в соответствии с правилами землепользования и застройки Варсковского сельского поселения Рязанского муниципального района Рязанской области, утвержденные постановлением № 123-п от 01.04.2021 главного управления архитектуры и градостроительства Рязанской области, с изменениями от 11.05.2022 постановление № 233-п; от 16.12.2022 постановление № 772-п)
Способ образования	Образован путем раздела земельного участка с кадастровым номером 62:15:0060211:145

Ведомость координат

Обозначение характерных точек	Координаты, м (МСК-62)	
	X	Y
1	2	3
n82	450856,52	1340655,02
n81	450822,49	1340712,27
n83	450796,70	1340696,94
n84	450830,73	1340639,69
n82	450856,52	1340655,02

ЗУ39	
Местоположение	Рязанская область, Рязанский район, п. Варские
Общая площадь	1998 кв. м
Вид разрешенного использования	ведение садоводства
Код по классификатору видов разрешенного использования	13.2
Описание вида разрешенного использования земельного участка	Осуществление отдыха и (или) выращивания гражданами для собственных нужд сельскохозяйственных культур; размещение для собственных нужд садового дома, жилого дома, указанного в описании вида разрешенного использования с кодом 2.1, хозяйственных построек и гаражей для собственных нужд
Территориальная зона	4.1. Зона садоводческих, огороднических или дачных некоммерческих объединений граждан (в соответствии с правилами землепользования и застройки Варсковского сельского поселения Рязанского муниципального района Рязанской области, утвержденные постановлением № 123-п от 01.04.2021 главного управления архитектуры и градостроительства Рязанской области, с изменениями от 11.05.2022 постановление № 233-п; от 16.12.2022 постановление № 772-п)
Способ образования	Образован путем раздела земельного участка с кадастровым номером 62:15:0060211:145

Ведомость координат

Обозначение характерных точек	Координаты, м (МСК-62)	
	X	Y
1	2	3
н84	450830,73	1340639,69
н83	450796,70	1340696,94
н85	450770,91	1340681,61
н86	450804,94	1340624,36
н84	450830,73	1340639,69

ЗУ40	
Местоположение	Рязанская область, Рязанский район, п. Варские
Общая площадь	1998 кв. м
Вид разрешенного использования	ведение садоводства
Код по классификатору видов разрешенного использования	13.2
Описание вида разрешенного использования земельного участка	Осуществление отдыха и (или) выращивания гражданами для собственных нужд сельскохозяйственных культур; размещение для собственных нужд садового дома, жилого дома, указанного в описании вида разрешенного использования с кодом 2.1, хозяйственных построек и гаражей для собственных нужд
Территориальная зона	4.1. Зона садоводческих, огороднических или дачных некоммерческих объединений граждан (в соответствии с правилами землепользования и застройки Варсковского сельского поселения Рязанского муниципального района Рязанской области, утвержденные постановлением № 123-п от 01.04.2021 главного управления архитектуры и градостроительства Рязанской области, с изменениями от 11.05.2022 постановление № 233-п; от 16.12.2022 постановление № 772-п)
Способ образования	Образован путем раздела земельного участка с кадастровым номером 62:15:0060211:145

Ведомость координат

Обозначение характерных точек	Координаты, м (МСК-62)	
	X	Y
1	2	3
n86	450804,94	1340624,36
n85	450770,91	1340681,61
n87	450745,12	1340666,28
n88	450779,15	1340609,03
n86	450804,94	1340624,36

ЗУ41	
Местоположение	Рязанская область, Рязанский район, п. Варские
Общая площадь	1998 кв. м
Вид разрешенного использования	ведение садоводства
Код по классификатору видов разрешенного использования	13.2
Описание вида разрешенного использования земельного участка	Осуществление отдыха и (или) выращивания гражданами для собственных нужд сельскохозяйственных культур; размещение для собственных нужд садового дома, жилого дома, указанного в описании вида разрешенного использования с кодом 2.1, хозяйственных построек и гаражей для собственных нужд
Территориальная зона	4.1. Зона садоводческих, огороднических или дачных некоммерческих объединений граждан (в соответствии с правилами землепользования и застройки Варсковского сельского поселения Рязанского муниципального района Рязанской области, утвержденные постановлением № 123-п от 01.04.2021 главного управления архитектуры и градостроительства Рязанской области, с изменениями от 11.05.2022 постановление № 233-п; от 16.12.2022 постановление № 772-п)
Способ образования	Образован путем раздела земельного участка с кадастровым номером 62:15:0060211:145

Ведомость координат

Обозначение характерных точек	Координаты, м (МСК-62)	
	X	Y
1	2	3
n88	450779,15	1340609,03
n87	450745,12	1340666,28
n89	450719,33	1340650,95
n90	450753,36	1340593,70
n88	450779,15	1340609,03

ЗУ42	
Местоположение	Рязанская область, Рязанский район, п. Варские
Общая площадь	1998 кв. м
Вид разрешенного использования	ведение садоводства
Код по классификатору видов разрешенного использования	13.2
Описание вида разрешенного использования земельного участка	Осуществление отдыха и (или) выращивания гражданами для собственных нужд сельскохозяйственных культур; размещение для собственных нужд садового дома, жилого дома, указанного в описании вида разрешенного использования с кодом 2.1, хозяйственных построек и гаражей для собственных нужд
Территориальная зона	4.1. Зона садоводческих, огороднических или дачных некоммерческих объединений граждан (в соответствии с правилами землепользования и застройки Варсковского сельского поселения Рязанского муниципального района Рязанской области, утвержденные постановлением № 123-п от 01.04.2021 главного управления архитектуры и градостроительства Рязанской области, с изменениями от 11.05.2022 постановление № 233-п; от 16.12.2022 постановление № 772-п)
Способ образования	Образован путем раздела земельного участка с кадастровым номером 62:15:0060211:145

Ведомость координат

Обозначение характерных точек	Координаты, м (МСК-62)	
	X	Y
1	2	3
н90	450753,36	1340593,70
н89	450719,33	1340650,95
н91	450693,54	1340635,62
н92	450727,57	1340578,37
н90	450753,36	1340593,70

ЗУ43	
Местоположение	Рязанская область, Рязанский район, п. Варские
Общая площадь	1998 кв. м
Вид разрешенного использования	ведение садоводства
Код по классификатору видов разрешенного использования	13.2
Описание вида разрешенного использования земельного участка	Осуществление отдыха и (или) выращивания гражданами для собственных нужд сельскохозяйственных культур; размещение для собственных нужд садового дома, жилого дома, указанного в описании вида разрешенного использования с кодом 2.1, хозяйственных построек и гаражей для собственных нужд
Территориальная зона	4.1. Зона садоводческих, огороднических или дачных некоммерческих объединений граждан (в соответствии с правилами землепользования и застройки Варсковского сельского поселения Рязанского муниципального района Рязанской области, утвержденные постановлением № 123-п от 01.04.2021 главного управления архитектуры и градостроительства Рязанской области, с изменениями от 11.05.2022 постановление № 233-п; от 16.12.2022 постановление № 772-п)
Способ образования	Образован путем раздела земельного участка с кадастровым номером 62:15:0060211:145

Ведомость координат

Обозначение характерных точек	Координаты, м (МСК-62)	
	X	Y
1	2	3
н92	450727,57	1340578,37
н91	450693,54	1340635,62
н93	450667,75	1340620,29
н94	450701,79	1340563,05
н92	450727,57	1340578,37

ЗУ44	
Местоположение	Рязанская область, Рязанский район, п. Варские
Общая площадь	1998 кв. м
Вид разрешенного использования	ведение садоводства
Код по классификатору видов разрешенного использования	13.2
Описание вида разрешенного использования земельного участка	Осуществление отдыха и (или) выращивания гражданами для собственных нужд сельскохозяйственных культур; размещение для собственных нужд садового дома, жилого дома, указанного в описании вида разрешенного использования с кодом 2.1, хозяйственных построек и гаражей для собственных нужд
Территориальная зона	4.1. Зона садоводческих, огороднических или дачных некоммерческих объединений граждан (в соответствии с правилами землепользования и застройки Варсковского сельского поселения Рязанского муниципального района Рязанской области, утвержденные постановлением № 123-п от 01.04.2021 главного управления архитектуры и градостроительства Рязанской области, с изменениями от 11.05.2022 постановление № 233-п; от 16.12.2022 постановление № 772-п)
Способ образования	Образован путем раздела земельного участка с кадастровым номером 62:15:0060211:145

Ведомость координат

Обозначение характерных точек	Координаты, м (МСК-62)	
	X	Y
1	2	3
н47	451235,18	1340957,52
н95	451201,14	1341014,76
н96	451175,36	1340999,44
н48	451209,39	1340942,19
н47	451235,18	1340957,52

ЗУ45	
Местоположение	Рязанская область, Рязанский район, п. Варские
Общая площадь	1998 кв. м
Вид разрешенного использования	ведение садоводства
Код по классификатору видов разрешенного использования	13.2
Описание вида разрешенного использования земельного участка	Осуществление отдыха и (или) выращивания гражданами для собственных нужд сельскохозяйственных культур; размещение для собственных нужд садового дома, жилого дома, указанного в описании вида разрешенного использования с кодом 2.1, хозяйственных построек и гаражей для собственных нужд
Территориальная зона	4.1. Зона садоводческих, огороднических или дачных некоммерческих объединений граждан (в соответствии с правилами землепользования и застройки Варсковского сельского поселения Рязанского муниципального района Рязанской области, утвержденные постановлением № 123-п от 01.04.2021 главного управления архитектуры и градостроительства Рязанской области, с изменениями от 11.05.2022 постановление № 233-п; от 16.12.2022 постановление № 772-п)
Способ образования	Образован путем раздела земельного участка с кадастровым номером 62:15:0060211:145

Ведомость координат

Обозначение характерных точек	Координаты, м (МСК-62)	
	X	Y
1	2	3
н48	451209,39	1340942,19
н96	451175,36	1340999,44
н97	451149,57	1340984,11
н50	451183,60	1340926,86
н48	451209,39	1340942,19

ЗУ46	
Местоположение	Рязанская область, Рязанский район, п. Варские
Общая площадь	1998 кв. м
Вид разрешенного использования	ведение садоводства
Код по классификатору видов разрешенного использования	13.2
Описание вида разрешенного использования земельного участка	Осуществление отдыха и (или) выращивания гражданами для собственных нужд сельскохозяйственных культур; размещение для собственных нужд садового дома, жилого дома, указанного в описании вида разрешенного использования с кодом 2.1, хозяйственных построек и гаражей для собственных нужд
Территориальная зона	4.1. Зона садоводческих, огороднических или дачных некоммерческих объединений граждан (в соответствии с правилами землепользования и застройки Варсковского сельского поселения Рязанского муниципального района Рязанской области, утвержденные постановлением № 123-п от 01.04.2021 главного управления архитектуры и градостроительства Рязанской области, с изменениями от 11.05.2022 постановление № 233-п; от 16.12.2022 постановление № 772-п)
Способ образования	Образован путем раздела земельного участка с кадастровым номером 62:15:0060211:145

Ведомость координат

Обозначение характерных точек	Координаты, м (МСК-62)	
	X	Y
1	2	3
н50	451183,60	1340926,86
н97	451149,57	1340984,11
н98	451123,78	1340968,78
н52	451157,81	1340911,53
н50	451183,60	1340926,86

ЗУ47	
Местоположение	Рязанская область, Рязанский район, п. Варские
Общая площадь	1998 кв. м
Вид разрешенного использования	ведение садоводства
Код по классификатору видов разрешенного использования	13.2
Описание вида разрешенного использования земельного участка	Осуществление отдыха и (или) выращивания гражданами для собственных нужд сельскохозяйственных культур; размещение для собственных нужд садового дома, жилого дома, указанного в описании вида разрешенного использования с кодом 2.1, хозяйственных построек и гаражей для собственных нужд
Территориальная зона	4.1. Зона садоводческих, огороднических или дачных некоммерческих объединений граждан (в соответствии с правилами землепользования и застройки Варсковского сельского поселения Рязанского муниципального района Рязанской области, утвержденные постановлением № 123-п от 01.04.2021 главного управления архитектуры и градостроительства Рязанской области, с изменениями от 11.05.2022 постановление № 233-п; от 16.12.2022 постановление № 772-п)
Способ образования	Образован путем раздела земельного участка с кадастровым номером 62:15:0060211:145

Ведомость координат

Обозначение характерных точек	Координаты, м (МСК-62)	
	X	Y
1	2	3
н52	451157,81	1340911,53
н98	451123,78	1340968,78
н99	451097,99	1340953,45
н54	451132,02	1340896,20
н52	451157,81	1340911,53

ЗУ48	
Местоположение	Рязанская область, Рязанский район, п. Варские
Общая площадь	1998 кв. м
Вид разрешенного использования	ведение садоводства
Код по классификатору видов разрешенного использования	13.2
Описание вида разрешенного использования земельного участка	Осуществление отдыха и (или) выращивания гражданами для собственных нужд сельскохозяйственных культур; размещение для собственных нужд садового дома, жилого дома, указанного в описании вида разрешенного использования с кодом 2.1, хозяйственных построек и гаражей для собственных нужд
Территориальная зона	4.1. Зона садоводческих, огороднических или дачных некоммерческих объединений граждан (в соответствии с правилами землепользования и застройки Варсковского сельского поселения Рязанского муниципального района Рязанской области, утвержденные постановлением № 123-п от 01.04.2021 главного управления архитектуры и градостроительства Рязанской области, с изменениями от 11.05.2022 постановление № 233-п; от 16.12.2022 постановление № 772-п)
Способ образования	Образован путем раздела земельного участка с кадастровым номером 62:15:0060211:145

Ведомость координат

Обозначение характерных точек	Координаты, м (МСК-62)	
	X	Y
1	2	3
n54	451132,02	1340896,20
n99	451097,99	1340953,45
n100	451072,20	1340938,12
n56	451106,23	1340880,87
n54	451132,02	1340896,20

ЗУ49	
Местоположение	Рязанская область, Рязанский район, п. Варские
Общая площадь	1998 кв. м
Вид разрешенного использования	ведение садоводства
Код по классификатору видов разрешенного использования	13.2
Описание вида разрешенного использования земельного участка	Осуществление отдыха и (или) выращивания гражданами для собственных нужд сельскохозяйственных культур; размещение для собственных нужд садового дома, жилого дома, указанного в описании вида разрешенного использования с кодом 2.1, хозяйственных построек и гаражей для собственных нужд
Территориальная зона	4.1. Зона садоводческих, огороднических или дачных некоммерческих объединений граждан (в соответствии с правилами землепользования и застройки Варсковского сельского поселения Рязанского муниципального района Рязанской области, утвержденные постановлением № 123-п от 01.04.2021 главного управления архитектуры и градостроительства Рязанской области, с изменениями от 11.05.2022 постановление № 233-п; от 16.12.2022 постановление № 772-п)
Способ образования	Образован путем раздела земельного участка с кадастровым номером 62:15:0060211:145

Ведомость координат

Обозначение характерных точек	Координаты, м (МСК-62)	
	X	Y
1	2	3
n56	451106,23	1340880,87
n100	451072,20	1340938,12
n60	451046,39	1340922,95
n58	451080,44	1340865,54
n56	451106,23	1340880,87

ЗУ50	
Местоположение	Рязанская область, Рязанский район, п. Варские
Общая площадь	1998 кв. м
Вид разрешенного использования	ведение садоводства
Код по классификатору видов разрешенного использования	13.2
Описание вида разрешенного использования земельного участка	Осуществление отдыха и (или) выращивания гражданами для собственных нужд сельскохозяйственных культур; размещение для собственных нужд садового дома, жилого дома, указанного в описании вида разрешенного использования с кодом 2.1, хозяйственных построек и гаражей для собственных нужд
Территориальная зона	4.1. Зона садоводческих, огороднических или дачных некоммерческих объединений граждан (в соответствии с правилами землепользования и застройки Варсковского сельского поселения Рязанского муниципального района Рязанской области, утвержденные постановлением № 123-п от 01.04.2021 главного управления архитектуры и градостроительства Рязанской области, с изменениями от 11.05.2022 постановление № 233-п; от 16.12.2022 постановление № 772-п)
Способ образования	Образован путем раздела земельного участка с кадастровым номером 62:15:0060211:145

Ведомость координат

Обозначение характерных точек	Координаты, м (МСК-62)	
	X	Y
1	2	3
n58	451080,44	1340865,54
n60	451046,39	1340922,95
n101	451020,68	1340907,69
n64	451054,63	1340850,28
n58	451080,44	1340865,54

ЗУ51	
Местоположение	Рязанская область, Рязанский район, п. Варские
Общая площадь	1998 кв. м
Вид разрешенного использования	ведение садоводства
Код по классификатору видов разрешенного использования	13.2
Описание вида разрешенного использования земельного участка	Осуществление отдыха и (или) выращивания гражданами для собственных нужд сельскохозяйственных культур; размещение для собственных нужд садового дома, жилого дома, указанного в описании вида разрешенного использования с кодом 2.1, хозяйственных построек и гаражей для собственных нужд
Территориальная зона	4.1. Зона садоводческих, огороднических или дачных некоммерческих объединений граждан (в соответствии с правилами землепользования и застройки Варсковского сельского поселения Рязанского муниципального района Рязанской области, утвержденные постановлением № 123-п от 01.04.2021 главного управления архитектуры и градостроительства Рязанской области, с изменениями от 11.05.2022 постановление № 233-п; от 16.12.2022 постановление № 772-п)
Способ образования	Образован путем раздела земельного участка с кадастровым номером 62:15:0060211:145

Ведомость координат

Обозначение характерных точек	Координаты, м (МСК-62)	
	X	Y
1	2	3
n63	451041,64	1340842,69
n102	451007,58	1340899,93
n103	450981,80	1340884,61
n65	451015,83	1340827,36
n63	451041,64	1340842,69

ЗУ52	
Местоположение	Рязанская область, Рязанский район, п. Варские
Общая площадь	1998 кв. м
Вид разрешенного использования	ведение садоводства
Код по классификатору видов разрешенного использования	13.2
Описание вида разрешенного использования земельного участка	Осуществление отдыха и (или) выращивания гражданами для собственных нужд сельскохозяйственных культур; размещение для собственных нужд садового дома, жилого дома, указанного в описании вида разрешенного использования с кодом 2.1, хозяйственных построек и гаражей для собственных нужд
Территориальная зона	4.1. Зона садоводческих, огороднических или дачных некоммерческих объединений граждан (в соответствии с правилами землепользования и застройки Варсковского сельского поселения Рязанского муниципального района Рязанской области, утвержденные постановлением № 123-п от 01.04.2021 главного управления архитектуры и градостроительства Рязанской области, с изменениями от 11.05.2022 постановление № 233-п; от 16.12.2022 постановление № 772-п)
Способ образования	Образован путем раздела земельного участка с кадастровым номером 62:15:0060211:145

Ведомость координат

Обозначение характерных точек	Координаты, м (МСК-62)	
	X	Y
1	2	3
n65	451015,83	1340827,36
n103	450981,80	1340884,61
n104	450956,01	1340869,28
n67	450990,04	1340812,03
n65	451015,83	1340827,36

ЗУ53	
Местоположение	Рязанская область, Рязанский район, п. Варские
Общая площадь	1998 кв. м
Вид разрешенного использования	ведение садоводства
Код по классификатору видов разрешенного использования	13.2
Описание вида разрешенного использования земельного участка	Осуществление отдыха и (или) выращивания гражданами для собственных нужд сельскохозяйственных культур; размещение для собственных нужд садового дома, жилого дома, указанного в описании вида разрешенного использования с кодом 2.1, хозяйственных построек и гаражей для собственных нужд
Территориальная зона	4.1. Зона садоводческих, огороднических или дачных некоммерческих объединений граждан (в соответствии с правилами землепользования и застройки Варсковского сельского поселения Рязанского муниципального района Рязанской области, утвержденные постановлением № 123-п от 01.04.2021 главного управления архитектуры и градостроительства Рязанской области, с изменениями от 11.05.2022 постановление № 233-п; от 16.12.2022 постановление № 772-п)
Способ образования	Образован путем раздела земельного участка с кадастровым номером 62:15:0060211:145

Ведомость координат

Обозначение характерных точек	Координаты, м (МСК-62)	
	X	Y
1	2	3
н67	450990,04	1340812,03
н104	450956,01	1340869,28
н105	450930,22	1340853,95
н69	450964,25	1340796,70
н67	450990,04	1340812,03

ЗУ54	
Местоположение	Рязанская область, Рязанский район, п. Варские
Общая площадь	1998 кв. м
Вид разрешенного использования	ведение садоводства
Код по классификатору видов разрешенного использования	13.2
Описание вида разрешенного использования земельного участка	Осуществление отдыха и (или) выращивания гражданами для собственных нужд сельскохозяйственных культур; размещение для собственных нужд садового дома, жилого дома, указанного в описании вида разрешенного использования с кодом 2.1, хозяйственных построек и гаражей для собственных нужд
Территориальная зона	4.1. Зона садоводческих, огороднических или дачных некоммерческих объединений граждан (в соответствии с правилами землепользования и застройки Варсковского сельского поселения Рязанского муниципального района Рязанской области, утвержденные постановлением № 123-п от 01.04.2021 главного управления архитектуры и градостроительства Рязанской области, с изменениями от 11.05.2022 постановление № 233-п; от 16.12.2022 постановление № 772-п)
Способ образования	Образован путем раздела земельного участка с кадастровым номером 62:15:0060211:145

Ведомость координат

Обозначение характерных точек	Координаты, м (МСК-62)	
	X	Y
1	2	3
n69	450964,25	1340796,70
n105	450930,22	1340853,95
n106	450904,43	1340838,62
n71	450938,46	1340781,37
n69	450964,25	1340796,70

ЗУ55	
Местоположение	Рязанская область, Рязанский район, п. Варские
Общая площадь	1998 кв. м
Вид разрешенного использования	ведение садоводства
Код по классификатору видов разрешенного использования	13.2
Описание вида разрешенного использования земельного участка	Осуществление отдыха и (или) выращивания гражданами для собственных нужд сельскохозяйственных культур; размещение для собственных нужд садового дома, жилого дома, указанного в описании вида разрешенного использования с кодом 2.1, хозяйственных построек и гаражей для собственных нужд
Территориальная зона	4.1. Зона садоводческих, огороднических или дачных некоммерческих объединений граждан (в соответствии с правилами землепользования и застройки Варсковского сельского поселения Рязанского муниципального района Рязанской области, утвержденные постановлением № 123-п от 01.04.2021 главного управления архитектуры и градостроительства Рязанской области, с изменениями от 11.05.2022 постановление № 233-п; от 16.12.2022 постановление № 772-п)
Способ образования	Образован путем раздела земельного участка с кадастровым номером 62:15:0060211:145

Ведомость координат

Обозначение характерных точек	Координаты, м (МСК-62)	
	X	Y
1	2	3
н71	450938,46	1340781,37
н106	450904,43	1340838,62
н107	450878,64	1340823,29
н73	450912,67	1340766,04
н71	450938,46	1340781,37

ЗУ56	
Местоположение	Рязанская область, Рязанский район, п. Варские
Общая площадь	1998 кв. м
Вид разрешенного использования	ведение садоводства
Код по классификатору видов разрешенного использования	13.2
Описание вида разрешенного использования земельного участка	Осуществление отдыха и (или) выращивания гражданами для собственных нужд сельскохозяйственных культур; размещение для собственных нужд садового дома, жилого дома, указанного в описании вида разрешенного использования с кодом 2.1, хозяйственных построек и гаражей для собственных нужд
Территориальная зона	4.1. Зона садоводческих, огороднических или дачных некоммерческих объединений граждан (в соответствии с правилами землепользования и застройки Варсковского сельского поселения Рязанского муниципального района Рязанской области, утвержденные постановлением № 123-п от 01.04.2021 главного управления архитектуры и градостроительства Рязанской области, с изменениями от 11.05.2022 постановление № 233-п; от 16.12.2022 постановление № 772-п)
Способ образования	Образован путем раздела земельного участка с кадастровым номером 62:15:0060211:145

Ведомость координат

Обозначение характерных точек	Координаты, м (МСК-62)	
	X	Y
1	2	3
н73	450912,67	1340766,04
н107	450878,64	1340823,29
н108	450852,85	1340807,96
н75	450886,88	1340750,71
н73	450912,67	1340766,04

ЗУ57	
Местоположение	Рязанская область, Рязанский район, п. Варские
Общая площадь	1998 кв. м
Вид разрешенного использования	ведение садоводства
Код по классификатору видов разрешенного использования	13.2
Описание вида разрешенного использования земельного участка	Осуществление отдыха и (или) выращивания гражданами для собственных нужд сельскохозяйственных культур; размещение для собственных нужд садового дома, жилого дома, указанного в описании вида разрешенного использования с кодом 2.1, хозяйственных построек и гаражей для собственных нужд
Территориальная зона	4.1. Зона садоводческих, огороднических или дачных некоммерческих объединений граждан (в соответствии с правилами землепользования и застройки Варсковского сельского поселения Рязанского муниципального района Рязанской области, утвержденные постановлением № 123-п от 01.04.2021 главного управления архитектуры и градостроительства Рязанской области, с изменениями от 11.05.2022 постановление № 233-п; от 16.12.2022 постановление № 772-п)
Способ образования	Образован путем раздела земельного участка с кадастровым номером 62:15:0060211:145

Ведомость координат

Обозначение характерных точек	Координаты, м (МСК-62)	
	X	Y
1	2	3
н75	450886,88	1340750,71
н108	450852,85	1340807,96
н109	450827,07	1340792,64
н77	450861,09	1340735,38
н75	450886,88	1340750,71

ЗУ58	
Местоположение	Рязанская область, Рязанский район, п. Варские
Общая площадь	1998 кв. м
Вид разрешенного использования	ведение садоводства
Код по классификатору видов разрешенного использования	13.2
Описание вида разрешенного использования земельного участка	Осуществление отдыха и (или) выращивания гражданами для собственных нужд сельскохозяйственных культур; размещение для собственных нужд садового дома, жилого дома, указанного в описании вида разрешенного использования с кодом 2.1, хозяйственных построек и гаражей для собственных нужд
Территориальная зона	4.1. Зона садоводческих, огороднических или дачных некоммерческих объединений граждан (в соответствии с правилами землепользования и застройки Варсковского сельского поселения Рязанского муниципального района Рязанской области, утвержденные постановлением № 123-п от 01.04.2021 главного управления архитектуры и градостроительства Рязанской области, с изменениями от 11.05.2022 постановление № 233-п; от 16.12.2022 постановление № 772-п)
Способ образования	Образован путем раздела земельного участка с кадастровым номером 62:15:0060211:145

Ведомость координат

Обозначение характерных точек	Координаты, м (МСК-62)	
	X	Y
1	2	3
n80	450848,28	1340727,60
n110	450814,24	1340784,84
n111	450788,46	1340769,52
n81	450822,49	1340712,27
n80	450848,28	1340727,60

ЗУ59	
Местоположение	Рязанская область, Рязанский район, п. Варские
Общая площадь	1998 кв. м
Вид разрешенного использования	ведение садоводства
Код по классификатору видов разрешенного использования	13.2
Описание вида разрешенного использования земельного участка	Осуществление отдыха и (или) выращивания гражданами для собственных нужд сельскохозяйственных культур; размещение для собственных нужд садового дома, жилого дома, указанного в описании вида разрешенного использования с кодом 2.1, хозяйственных построек и гаражей для собственных нужд
Территориальная зона	4.1. Зона садоводческих, огороднических или дачных некоммерческих объединений граждан (в соответствии с правилами землепользования и застройки Варсковского сельского поселения Рязанского муниципального района Рязанской области, утвержденные постановлением № 123-п от 01.04.2021 главного управления архитектуры и градостроительства Рязанской области, с изменениями от 11.05.2022 постановление № 233-п; от 16.12.2022 постановление № 772-п)
Способ образования	Образован путем раздела земельного участка с кадастровым номером 62:15:0060211:145

Ведомость координат

Обозначение характерных точек	Координаты, м (МСК-62)	
	X	Y
1	2	3
n81	450822,49	1340712,27
n111	450788,46	1340769,52
n112	450762,69	1340754,16
n83	450796,70	1340696,94
n81	450822,49	1340712,27

ЗУ60	
Местоположение	Рязанская область, Рязанский район, п. Варские
Общая площадь	1998 кв. м
Вид разрешенного использования	ведение садоводства
Код по классификатору видов разрешенного использования	13.2
Описание вида разрешенного использования земельного участка	Осуществление отдыха и (или) выращивания гражданами для собственных нужд сельскохозяйственных культур; размещение для собственных нужд садового дома, жилого дома, указанного в описании вида разрешенного использования с кодом 2.1, хозяйственных построек и гаражей для собственных нужд
Территориальная зона	4.1. Зона садоводческих, огороднических или дачных некоммерческих объединений граждан (в соответствии с правилами землепользования и застройки Варсковского сельского поселения Рязанского муниципального района Рязанской области, утвержденные постановлением № 123-п от 01.04.2021 главного управления архитектуры и градостроительства Рязанской области, с изменениями от 11.05.2022 постановление № 233-п; от 16.12.2022 постановление № 772-п)
Способ образования	Образован путем раздела земельного участка с кадастровым номером 62:15:0060211:145

Ведомость координат

Обозначение характерных точек	Координаты, м (МСК-62)	
	X	Y
1	2	3
n83	450796,70	1340696,94
n112	450762,69	1340754,16
n113	450736,88	1340738,86
n85	450770,91	1340681,61
n83	450796,70	1340696,94

ЗУ61	
Местоположение	Рязанская область, Рязанский район, п. Варские
Общая площадь	1998 кв. м
Вид разрешенного использования	ведение садоводства
Код по классификатору видов разрешенного использования	13.2
Описание вида разрешенного использования земельного участка	Осуществление отдыха и (или) выращивания гражданами для собственных нужд сельскохозяйственных культур; размещение для собственных нужд садового дома, жилого дома, указанного в описании вида разрешенного использования с кодом 2.1, хозяйственных построек и гаражей для собственных нужд
Территориальная зона	4.1. Зона садоводческих, огороднических или дачных некоммерческих объединений граждан (в соответствии с правилами землепользования и застройки Варсковского сельского поселения Рязанского муниципального района Рязанской области, утвержденные постановлением № 123-п от 01.04.2021 главного управления архитектуры и градостроительства Рязанской области, с изменениями от 11.05.2022 постановление № 233-п; от 16.12.2022 постановление № 772-п)
Способ образования	Образован путем раздела земельного участка с кадастровым номером 62:15:0060211:145

Ведомость координат

Обозначение характерных точек	Координаты, м (МСК-62)	
	X	Y
1	2	3
n85	450770,91	1340681,61
n113	450736,88	1340738,86
n114	450711,10	1340723,51
n87	450745,12	1340666,28
n85	450770,91	1340681,61

ЗУ62	
Местоположение	Рязанская область, Рязанский район, п. Варские
Общая площадь	1998 кв. м
Вид разрешенного использования	ведение садоводства
Код по классификатору видов разрешенного использования	13.2
Описание вида разрешенного использования земельного участка	Осуществление отдыха и (или) выращивания гражданами для собственных нужд сельскохозяйственных культур; размещение для собственных нужд садового дома, жилого дома, указанного в описании вида разрешенного использования с кодом 2.1, хозяйственных построек и гаражей для собственных нужд
Территориальная зона	4.1. Зона садоводческих, огороднических или дачных некоммерческих объединений граждан (в соответствии с правилами землепользования и застройки Варсковского сельского поселения Рязанского муниципального района Рязанской области, утвержденные постановлением № 123-п от 01.04.2021 главного управления архитектуры и градостроительства Рязанской области, с изменениями от 11.05.2022 постановление № 233-п; от 16.12.2022 постановление № 772-п)
Способ образования	Образован путем раздела земельного участка с кадастровым номером 62:15:0060211:145

Ведомость координат

Обозначение характерных точек	Координаты, м (МСК-62)	
	X	Y
1	2	3
н87	450745,12	1340666,28
н114	450711,10	1340723,51
н115	450685,30	1340708,20
н89	450719,33	1340650,95
н87	450745,12	1340666,28

ЗУ63	
Местоположение	Рязанская область, Рязанский район, п. Варские
Общая площадь	1998 кв. м
Вид разрешенного использования	ведение садоводства
Код по классификатору видов разрешенного использования	13.2
Описание вида разрешенного использования земельного участка	Осуществление отдыха и (или) выращивания гражданами для собственных нужд сельскохозяйственных культур; размещение для собственных нужд садового дома, жилого дома, указанного в описании вида разрешенного использования с кодом 2.1, хозяйственных построек и гаражей для собственных нужд
Территориальная зона	4.1. Зона садоводческих, огороднических или дачных некоммерческих объединений граждан (в соответствии с правилами землепользования и застройки Варсковского сельского поселения Рязанского муниципального района Рязанской области, утвержденные постановлением № 123-п от 01.04.2021 главного управления архитектуры и градостроительства Рязанской области, с изменениями от 11.05.2022 постановление № 233-п; от 16.12.2022 постановление № 772-п)
Способ образования	Образован путем раздела земельного участка с кадастровым номером 62:15:0060211:145

Ведомость координат

Обозначение характерных точек	Координаты, м (МСК-62)	
	X	Y
1	2	3
н89	450719,33	1340650,95
н115	450685,30	1340708,20
н116	450659,51	1340692,87
н91	450693,54	1340635,62
н89	450719,33	1340650,95

ЗУ64	
Местоположение	Рязанская область, Рязанский район, п. Варские
Общая площадь	1998 кв. м
Вид разрешенного использования	ведение садоводства
Код по классификатору видов разрешенного использования	13.2
Описание вида разрешенного использования земельного участка	Осуществление отдыха и (или) выращивания гражданами для собственных нужд сельскохозяйственных культур; размещение для собственных нужд садового дома, жилого дома, указанного в описании вида разрешенного использования с кодом 2.1, хозяйственных построек и гаражей для собственных нужд
Территориальная зона	4.1. Зона садоводческих, огороднических или дачных некоммерческих объединений граждан (в соответствии с правилами землепользования и застройки Варсковского сельского поселения Рязанского муниципального района Рязанской области, утвержденные постановлением № 123-п от 01.04.2021 главного управления архитектуры и градостроительства Рязанской области, с изменениями от 11.05.2022 постановление № 233-п; от 16.12.2022 постановление № 772-п)
Способ образования	Образован путем раздела земельного участка с кадастровым номером 62:15:0060211:145

Ведомость координат

Обозначение характерных точек	Координаты, м (МСК-62)	
	X	Y
1	2	3
н91	450693,54	1340635,62
п116	450659,51	1340692,87
н117	450646,30	1340684,92
н118	450638,62	1340666,16
п119	450666,58	1340619,56
н93	450667,75	1340620,29
н91	450693,54	1340635,62

ЗУ65	
Местоположение	Рязанская область, Рязанский район, п. Варские
Общая площадь	1998 кв. м
Вид разрешенного использования	ведение садоводства
Код по классификатору видов разрешенного использования	13.2
Описание вида разрешенного использования земельного участка	Осуществление отдыха и (или) выращивания гражданами для собственных нужд сельскохозяйственных культур; размещение для собственных нужд садового дома, жилого дома, указанного в описании вида разрешенного использования с кодом 2.1, хозяйственных построек и гаражей для собственных нужд
Территориальная зона	4.1. Зона садоводческих, огороднических или дачных некоммерческих объединений граждан (в соответствии с правилами землепользования и застройки Варсковского сельского поселения Рязанского муниципального района Рязанской области, утвержденные постановлением № 123-п от 01.04.2021 главного управления архитектуры и градостроительства Рязанской области, с изменениями от 11.05.2022 постановление № 233-п; от 16.12.2022 постановление № 772-п)
Способ образования	Образован путем раздела земельного участка с кадастровым номером 62:15:0060211:145

Ведомость координат

Обозначение характерных точек	Координаты, м (МСК-62)	
	X	Y
1	2	3
п120	451194,18	1341028,28
п121	451160,53	1341085,76
7	451147,33	1341077,91
п122	451134,55	1341070,32
п123	451168,58	1341013,07
п120	451194,18	1341028,28

ЗУ66	
Местоположение	Рязанская область, Рязанский район, п. Варские
Общая площадь	1998 кв. м
Вид разрешенного использования	ведение садоводства
Код по классификатору видов разрешенного использования	13.2
Описание вида разрешенного использования земельного участка	Осуществление отдыха и (или) выращивания гражданами для собственных нужд сельскохозяйственных культур; размещение для собственных нужд садового дома, жилого дома, указанного в описании вида разрешенного использования с кодом 2.1, хозяйственных построек и гаражей для собственных нужд
Территориальная зона	4.1. Зона садоводческих, огороднических или дачных некоммерческих объединений граждан (в соответствии с правилами землепользования и застройки Варсковского сельского поселения Рязанского муниципального района Рязанской области, утвержденные постановлением № 123-п от 01.04.2021 главного управления архитектуры и градостроительства Рязанской области, с изменениями от 11.05.2022 постановление № 233-п; от 16.12.2022 постановление № 772-п)
Способ образования	Образован путем раздела земельного участка с кадастровым номером 62:15:0060211:145

Ведомость координат

Обозначение характерных точек	Координаты, м (МСК-62)	
	X	Y
1	2	3
n123	451168,58	1341013,07
n122	451134,55	1341070,32
n124	451108,77	1341054,99
n125	451142,80	1340997,74
n123	451168,58	1341013,07

ЗУ67	
Местоположение	Рязанская область, Рязанский район, п. Варские
Общая площадь	1998 кв. м
Вид разрешенного использования	ведение садоводства
Код по классификатору видов разрешенного использования	13.2
Описание вида разрешенного использования земельного участка	Осуществление отдыха и (или) выращивания гражданами для собственных нужд сельскохозяйственных культур; размещение для собственных нужд садового дома, жилого дома, указанного в описании вида разрешенного использования с кодом 2.1, хозяйственных построек и гаражей для собственных нужд
Территориальная зона	4.1. Зона садоводческих, огороднических или дачных некоммерческих объединений граждан (в соответствии с правилами землепользования и застройки Варсковского сельского поселения Рязанского муниципального района Рязанской области, утвержденные постановлением № 123-п от 01.04.2021 главного управления архитектуры и градостроительства Рязанской области, с изменениями от 11.05.2022 постановление № 233-п; от 16.12.2022 постановление № 772-п)
Способ образования	Образован путем раздела земельного участка с кадастровым номером 62:15:0060211:145

Ведомость координат

Обозначение характерных точек	Координаты, м (МСК-62)	
	X	Y
1	2	3
п125	451142,80	1340997,74
п124	451108,77	1341054,99
п126	451082,97	1341039,66
п127	451116,98	1340982,44
п125	451142,80	1340997,74

ЗУ68	
Местоположение	Рязанская область, Рязанский район, п. Варские
Общая площадь	1998 кв. м
Вид разрешенного использования	ведение садоводства
Код по классификатору видов разрешенного использования	13.2
Описание вида разрешенного использования земельного участка	Осуществление отдыха и (или) выращивания гражданами для собственных нужд сельскохозяйственных культур; размещение для собственных нужд садового дома, жилого дома, указанного в описании вида разрешенного использования с кодом 2.1, хозяйственных построек и гаражей для собственных нужд
Территориальная зона	4.1. Зона садоводческих, огороднических или дачных некоммерческих объединений граждан (в соответствии с правилами землепользования и застройки Варсковского сельского поселения Рязанского муниципального района Рязанской области, утвержденные постановлением № 123-п от 01.04.2021 главного управления архитектуры и градостроительства Рязанской области, с изменениями от 11.05.2022 постановление № 233-п; от 16.12.2022 постановление № 772-п)
Способ образования	Образован путем раздела земельного участка с кадастровым номером 62:15:0060211:145

Ведомость координат

Обозначение характерных точек	Координаты, м (МСК-62)	
	X	Y
1	2	3
н127	451116,98	1340982,44
н126	451082,97	1341039,66
н128	451057,18	1341024,33
н129	451091,21	1340967,08
н127	451116,98	1340982,44

ЗУ69	
Местоположение	Рязанская область, Рязанский район, п. Варские
Общая площадь	1998 кв. м
Вид разрешенного использования	ведение садоводства
Код по классификатору видов разрешенного использования	13.2
Описание вида разрешенного использования земельного участка	Осуществление отдыха и (или) выращивания гражданами для собственных нужд сельскохозяйственных культур; размещение для собственных нужд садового дома, жилого дома, указанного в описании вида разрешенного использования с кодом 2.1, хозяйственных построек и гаражей для собственных нужд
Территориальная зона	4.1. Зона садоводческих, огороднических или дачных некоммерческих объединений граждан (в соответствии с правилами землепользования и застройки Варсковского сельского поселения Рязанского муниципального района Рязанской области, утвержденные постановлением № 123-п от 01.04.2021 главного управления архитектуры и градостроительства Рязанской области, с изменениями от 11.05.2022 постановление № 233-п; от 16.12.2022 постановление № 772-п)
Способ образования	Образован путем раздела земельного участка с кадастровым номером 62:15:0060211:145

Ведомость координат

Обозначение характерных точек	Координаты, м (МСК-62)	
	X	Y
1	2	3
н129	451091,21	1340967,08
н128	451057,18	1341024,33
н130	451031,39	1341009,00
н131	451065,42	1340951,75
н129	451091,21	1340967,08

ЗУ70	
Местоположение	Рязанская область, Рязанский район, п. Варские
Общая площадь	1998 кв. м
Вид разрешенного использования	ведение садоводства
Код по классификатору видов разрешенного использования	13.2
Описание вида разрешенного использования земельного участка	Осуществление отдыха и (или) выращивания гражданами для собственных нужд сельскохозяйственных культур; размещение для собственных нужд садового дома, жилого дома, указанного в описании вида разрешенного использования с кодом 2.1, хозяйственных построек и гаражей для собственных нужд
Территориальная зона	4.1. Зона садоводческих, огороднических или дачных некоммерческих объединений граждан (в соответствии с правилами землепользования и застройки Варсковского сельского поселения Рязанского муниципального района Рязанской области, утвержденные постановлением № 123-п от 01.04.2021 главного управления архитектуры и градостроительства Рязанской области, с изменениями от 11.05.2022 постановление № 233-п; от 16.12.2022 постановление № 772-п)
Способ образования	Образован путем раздела земельного участка с кадастровым номером 62:15:0060211:145

Ведомость координат

Обозначение характерных точек	Координаты, м (МСК-62)	
	X	Y
1	2	3
н131	451065,42	1340951,75
н130	451031,39	1341009,00
н132	451005,60	1340993,67
н133	451039,61	1340936,45
н131	451065,42	1340951,75

ЗУ71	
Местоположение	Рязанская область, Рязанский район, п. Варские
Общая площадь	1998 кв. м
Вид разрешенного использования	ведение садоводства
Код по классификатору видов разрешенного использования	13.2
Описание вида разрешенного использования земельного участка	Осуществление отдыха и (или) выращивания гражданами для собственных нужд сельскохозяйственных культур; размещение для собственных нужд садового дома, жилого дома, указанного в описании вида разрешенного использования с кодом 2.1, хозяйственных построек и гаражей для собственных нужд
Территориальная зона	4.1. Зона садоводческих, огороднических или дачных некоммерческих объединений граждан (в соответствии с правилами землепользования и застройки Варсковского сельского поселения Рязанского муниципального района Рязанской области, утвержденные постановлением № 123-п от 01.04.2021 главного управления архитектуры и градостроительства Рязанской области, с изменениями от 11.05.2022 постановление № 233-п; от 16.12.2022 постановление № 772-п)
Способ образования	Образован путем раздела земельного участка с кадастровым номером 62:15:0060211:145

Ведомость координат

Обозначение характерных точек	Координаты, м (МСК-62)	
	X	Y
1	2	3
н133	451039,61	1340936,45
н132	451005,60	1340993,67
н134	450979,80	1340978,33
н135	451013,83	1340921,08
н133	451039,61	1340936,45

ЗУ72	
Местоположение	Рязанская область, Рязанский район, п. Варские
Общая площадь	1998 кв. м
Вид разрешенного использования	ведение садоводства
Код по классификатору видов разрешенного использования	13.2
Описание вида разрешенного использования земельного участка	Осуществление отдыха и (или) выращивания гражданами для собственных нужд сельскохозяйственных культур; размещение для собственных нужд садового дома, жилого дома, указанного в описании вида разрешенного использования с кодом 2.1, хозяйственных построек и гаражей для собственных нужд
Территориальная зона	4.1. Зона садоводческих, огороднических или дачных некоммерческих объединений граждан (в соответствии с правилами землепользования и застройки Варсковского сельского поселения Рязанского муниципального района Рязанской области, утвержденные постановлением № 123-п от 01.04.2021 главного управления архитектуры и градостроительства Рязанской области, с изменениями от 11.05.2022 постановление № 233-п; от 16.12.2022 постановление № 772-п)
Способ образования	Образован путем раздела земельного участка с кадастровым номером 62:15:0060211:145

Ведомость координат

Обозначение характерных точек	Координаты, м (МСК-62)	
	X	Y
1	2	3
n135	451013,83	1340921,08
n134	450979,80	1340978,33
n136	450954,01	1340963,00
n137	450988,04	1340905,75
n135	451013,83	1340921,08

ЗУ73	
Местоположение	Рязанская область, Рязанский район, п. Варские
Общая площадь	1998 кв. м
Вид разрешенного использования	ведение садоводства
Код по классификатору видов разрешенного использования	13.2
Описание вида разрешенного использования земельного участка	Осуществление отдыха и (или) выращивания гражданами для собственных нужд сельскохозяйственных культур; размещение для собственных нужд садового дома, жилого дома, указанного в описании вида разрешенного использования с кодом 2.1, хозяйственных построек и гаражей для собственных нужд
Территориальная зона	4.1. Зона садоводческих, огороднических или дачных некоммерческих объединений граждан (в соответствии с правилами землепользования и застройки Варсковского сельского поселения Рязанского муниципального района Рязанской области, утвержденные постановлением № 123-п от 01.04.2021 главного управления архитектуры и градостроительства Рязанской области, с изменениями от 11.05.2022 постановление № 233-п; от 16.12.2022 постановление № 772-п)
Способ образования	Образован путем раздела земельного участка с кадастровым номером 62:15:0060211:145

Ведомость координат

Обозначение характерных точек	Координаты, м (МСК-62)	
	X	Y
1	2	3
н137	450988,04	1340905,75
н136	450954,01	1340963,00
н138	450928,22	1340947,67
н139	450962,23	1340890,45
н137	450988,04	1340905,75

ЗУ74	
Местоположение	Рязанская область, Рязанский район, п. Варские
Общая площадь	1998 кв. м
Вид разрешенного использования	ведение садоводства
Код по классификатору видов разрешенного использования	13.2
Описание вида разрешенного использования земельного участка	Осуществление отдыха и (или) выращивания гражданами для собственных нужд сельскохозяйственных культур; размещение для собственных нужд садового дома, жилого дома, указанного в описании вида разрешенного использования с кодом 2.1, хозяйственных построек и гаражей для собственных нужд
Территориальная зона	4.1. Зона садоводческих, огороднических или дачных некоммерческих объединений граждан (в соответствии с правилами землепользования и застройки Варсковского сельского поселения Рязанского муниципального района Рязанской области, утвержденные постановлением № 123-п от 01.04.2021 главного управления архитектуры и градостроительства Рязанской области, с изменениями от 11.05.2022 постановление № 233-п; от 16.12.2022 постановление № 772-п)
Способ образования	Образован путем раздела земельного участка с кадастровым номером 62:15:0060211:145

Ведомость координат

Обозначение характерных точек	Координаты, м (МСК-62)	
	X	Y
1	2	3
н139	450962,23	1340890,45
н138	450928,22	1340947,67
н140	450902,43	1340932,34
н141	450936,46	1340875,09
н139	450962,23	1340890,45

ЗУ75	
Местоположение	Рязанская область, Рязанский район, п. Варские
Общая площадь	1998 кв. м
Вид разрешенного использования	ведение садоводства
Код по классификатору видов разрешенного использования	13.2
Описание вида разрешенного использования земельного участка	Осуществление отдыха и (или) выращивания гражданами для собственных нужд сельскохозяйственных культур; размещение для собственных нужд садового дома, жилого дома, указанного в описании вида разрешенного использования с кодом 2.1, хозяйственных построек и гаражей для собственных нужд
Территориальная зона	4.1. Зона садоводческих, огороднических или дачных некоммерческих объединений граждан (в соответствии с правилами землепользования и застройки Варсковского сельского поселения Рязанского муниципального района Рязанской области, утвержденные постановлением № 123-п от 01.04.2021 главного управления архитектуры и градостроительства Рязанской области, с изменениями от 11.05.2022 постановление № 233-п; от 16.12.2022 постановление № 772-п)
Способ образования	Образован путем раздела земельного участка с кадастровым номером 62:15:0060211:145

Ведомость координат

Обозначение характерных точек	Координаты, м (МСК-62)	
	X	Y
1	2	3
н141	450936,46	1340875,09
н140	450902,43	1340932,34
н142	450876,64	1340917,01
н143	450910,66	1340859,78
н141	450936,46	1340875,09

ЗУ76	
Местоположение	Рязанская область, Рязанский район, п. Варские
Общая площадь	1998 кв. м
Вид разрешенного использования	ведение садоводства
Код по классификатору видов разрешенного использования	13.2
Описание вида разрешенного использования земельного участка	Осуществление отдыха и (или) выращивания гражданами для собственных нужд сельскохозяйственных культур; размещение для собственных нужд садового дома, жилого дома, указанного в описании вида разрешенного использования с кодом 2.1, хозяйственных построек и гаражей для собственных нужд
Территориальная зона	4.1. Зона садоводческих, огороднических или дачных некоммерческих объединений граждан (в соответствии с правилами землепользования и застройки Варсковского сельского поселения Рязанского муниципального района Рязанской области, утвержденные постановлением № 123-п от 01.04.2021 главного управления архитектуры и градостроительства Рязанской области, с изменениями от 11.05.2022 постановление № 233-п; от 16.12.2022 постановление № 772-п)
Способ образования	Образован путем раздела земельного участка с кадастровым номером 62:15:0060211:145

Ведомость координат

Обозначение характерных точек	Координаты, м (МСК-62)	
	X	Y
1	2	3
н143	450910,66	1340859,78
н142	450876,64	1340917,01
н144	450850,85	1340901,68
п145	450884,88	1340844,43
н143	450910,66	1340859,78

ЗУ77	
Местоположение	Рязанская область, Рязанский район, п. Варские
Общая площадь	1998 кв. м
Вид разрешенного использования	ведение садоводства
Код по классификатору видов разрешенного использования	13.2
Описание вида разрешенного использования земельного участка	Осуществление отдыха и (или) выращивания гражданами для собственных нужд сельскохозяйственных культур; размещение для собственных нужд садового дома, жилого дома, указанного в описании вида разрешенного использования с кодом 2.1, хозяйственных построек и гаражей для собственных нужд
Территориальная зона	4.1. Зона садоводческих, огороднических или дачных некоммерческих объединений граждан (в соответствии с правилами землепользования и застройки Варсковского сельского поселения Рязанского муниципального района Рязанской области, утвержденные постановлением № 123-п от 01.04.2021 главного управления архитектуры и градостроительства Рязанской области, с изменениями от 11.05.2022 постановление № 233-п; от 16.12.2022 постановление № 772-п)
Способ образования	Образован путем раздела земельного участка с кадастровым номером 62:15:0060211:145

Ведомость координат

Обозначение характерных точек	Координаты, м (МСК-62)	
	X	Y
1	2	3
n145	450884,88	1340844,43
n144	450850,85	1340901,68
n146	450825,06	1340886,35
n147	450859,09	1340829,10
n145	450884,88	1340844,43

ЗУ78	
Местоположение	Рязанская область, Рязанский район, п. Варские
Общая площадь	1998 кв. м
Вид разрешенного использования	ведение садоводства
Код по классификатору видов разрешенного использования	13.2
Описание вида разрешенного использования земельного участка	Осуществление отдыха и (или) выращивания гражданами для собственных нужд сельскохозяйственных культур; размещение для собственных нужд садового дома, жилого дома, указанного в описании вида разрешенного использования с кодом 2.1, хозяйственных построек и гаражей для собственных нужд
Территориальная зона	4.1. Зона садоводческих, огороднических или дачных некоммерческих объединений граждан (в соответствии с правилами землепользования и застройки Варсковского сельского поселения Рязанского муниципального района Рязанской области, утвержденные постановлением № 123-п от 01.04.2021 главного управления архитектуры и градостроительства Рязанской области, с изменениями от 11.05.2022 постановление № 233-п; от 16.12.2022 постановление № 772-п)
Способ образования	Образован путем раздела земельного участка с кадастровым номером 62:15:0060211:145

Ведомость координат

Обозначение характерных точек	Координаты, м (МСК-62)	
	X	Y
1	2	3
н147	450859,09	1340829,10
н146	450825,06	1340886,35
н148	450799,27	1340871,02
н149	450833,29	1340813,79
н147	450859,09	1340829,10

ЗУ79	
Местоположение	Рязанская область, Рязанский район, п. Варские
Общая площадь	1998 кв. м
Вид разрешенного использования	ведение садоводства
Код по классификатору видов разрешенного использования	13.2
Описание вида разрешенного использования земельного участка	Осуществление отдыха и (или) выращивания гражданами для собственных нужд сельскохозяйственных культур; размещение для собственных нужд садового дома, жилого дома, указанного в описании вида разрешенного использования с кодом 2.1, хозяйственных построек и гаражей для собственных нужд
Территориальная зона	4.1. Зона садоводческих, огороднических или дачных некоммерческих объединений граждан (в соответствии с правилами землепользования и застройки Варсковского сельского поселения Рязанского муниципального района Рязанской области, утвержденные постановлением № 123-п от 01.04.2021 главного управления архитектуры и градостроительства Рязанской области, с изменениями от 11.05.2022 постановление № 233-п; от 16.12.2022 постановление № 772-п)
Способ образования	Образован путем раздела земельного участка с кадастровым номером 62:15:0060211:145

Ведомость координат

Обозначение характерных точек	Координаты, м (МСК-62)	
	X	Y
1	2	3
н149	450833,29	1340813,79
н150	450799,23	1340871,00
н151	450773,46	1340855,68
н152	450807,49	1340798,43
н149	450833,29	1340813,79

ЗУ80	
Местоположение	Рязанская область, Рязанский район, п. Варские
Общая площадь	1998 кв. м
Вид разрешенного использования	ведение садоводства
Код по классификатору видов разрешенного использования	13.2
Описание вида разрешенного использования земельного участка	Осуществление отдыха и (или) выращивания гражданами для собственных нужд сельскохозяйственных культур; размещение для собственных нужд садового дома, жилого дома, указанного в описании вида разрешенного использования с кодом 2.1, хозяйственных построек и гаражей для собственных нужд
Территориальная зона	4.1. Зона садоводческих, огороднических или дачных некоммерческих объединений граждан (в соответствии с правилами землепользования и застройки Варсковского сельского поселения Рязанского муниципального района Рязанской области, утвержденные постановлением № 123-п от 01.04.2021 главного управления архитектуры и градостроительства Рязанской области, с изменениями от 11.05.2022 постановление № 233-п; от 16.12.2022 постановление № 772-п)
Способ образования	Образован путем раздела земельного участка с кадастровым номером 62:15:0060211:145

Ведомость координат

Обозначение характерных точек	Координаты, м (МСК-62)	
	X	Y
1	2	3
н152	450807,49	1340798,43
н151	450773,46	1340855,68
н153	450747,67	1340840,35
н154	450781,70	1340783,10
н152	450807,49	1340798,43

ЗУ81	
Местоположение	Рязанская область, Рязанский район, п. Варские
Общая площадь	1998 кв. м
Вид разрешенного использования	ведение садоводства
Код по классификатору видов разрешенного использования	13.2
Описание вида разрешенного использования земельного участка	Осуществление отдыха и (или) выращивания гражданами для собственных нужд сельскохозяйственных культур; размещение для собственных нужд садового дома, жилого дома, указанного в описании вида разрешенного использования с кодом 2.1, хозяйственных построек и гаражей для собственных нужд
Территориальная зона	4.1. Зона садоводческих, огороднических или дачных некоммерческих объединений граждан (в соответствии с правилами землепользования и застройки Варсковского сельского поселения Рязанского муниципального района Рязанской области, утвержденные постановлением № 123-п от 01.04.2021 главного управления архитектуры и градостроительства Рязанской области, с изменениями от 11.05.2022 постановление № 233-п; от 16.12.2022 постановление № 772-п)
Способ образования	Образован путем раздела земельного участка с кадастровым номером 62:15:0060211:145

Ведомость координат

Обозначение характерных точек	Координаты, м (МСК-62)	
	X	Y
1	2	3
н154	450781,70	1340783,10
н153	450747,67	1340840,35
н155	450721,88	1340825,02
н156	450755,89	1340767,80
н154	450781,70	1340783,10

ЗУ82	
Местоположение	Рязанская область, Рязанский район, п. Варские
Общая площадь	1998 кв. м
Вид разрешенного использования	ведение садоводства
Код по классификатору видов разрешенного использования	13.2
Описание вида разрешенного использования земельного участка	Осуществление отдыха и (или) выращивания гражданами для собственных нужд сельскохозяйственных культур; размещение для собственных нужд садового дома, жилого дома, указанного в описании вида разрешенного использования с кодом 2.1, хозяйственных построек и гаражей для собственных нужд
Территориальная зона	4.1. Зона садоводческих, огороднических или дачных некоммерческих объединений граждан (в соответствии с правилами землепользования и застройки Варсковского сельского поселения Рязанского муниципального района Рязанской области, утвержденные постановлением № 123-п от 01.04.2021 главного управления архитектуры и градостроительства Рязанской области, с изменениями от 11.05.2022 постановление № 233-п; от 16.12.2022 постановление № 772-п)
Способ образования	Образован путем раздела земельного участка с кадастровым номером 62:15:0060211:145

Ведомость координат

Обозначение характерных точек	Координаты, м (МСК-62)	
	X	Y
1	2	3
н156	450755,89	1340767,80
н155	450721,88	1340825,02
н157	450696,08	1340809,68
н158	450730,11	1340752,43
н156	450755,89	1340767,80

ЗУ83	
Местоположение	Рязанская область, Рязанский район, п. Варские
Общая площадь	1996 кв. м
Вид разрешенного использования	ведение садоводства
Код по классификатору видов разрешенного использования	13.2
Описание вида разрешенного использования земельного участка	Осуществление отдыха и (или) выращивания гражданами для собственных нужд сельскохозяйственных культур; размещение для собственных нужд садового дома, жилого дома, указанного в описании вида разрешенного использования с кодом 2.1, хозяйственных построек и гаражей для собственных нужд
Территориальная зона	4.1. Зона садоводческих, огороднических или дачных некоммерческих объединений граждан (в соответствии с правилами землепользования и застройки Варсковского сельского поселения Рязанского муниципального района Рязанской области, утвержденные постановлением № 123-п от 01.04.2021 главного управления архитектуры и градостроительства Рязанской области, с изменениями от 11.05.2022 постановление № 233-п; от 16.12.2022 постановление № 772-п)
Способ образования	Образован путем раздела земельного участка с кадастровым номером 62:15:0060211:145

Ведомость координат

Обозначение характерных точек	Координаты, м (МСК-62)	
	X	Y
1	2	3
н158	450730,11	1340752,43
н157	450696,08	1340809,68
н159	450678,52	1340799,25
н160	450673,75	1340787,60
н161	450703,79	1340736,79
н158	450730,11	1340752,43

ЗУ84	
Местоположение	Рязанская область, Рязанский район, п. Варские
Общая площадь	1880 кв. м
Вид разрешенного использования	ведение садоводства
Код по классификатору видов разрешенного использования	13.2
Описание вида разрешенного использования земельного участка	Осуществление отдыха и (или) выращивания гражданами для собственных нужд сельскохозяйственных культур; размещение для собственных нужд садового дома, жилого дома, указанного в описании вида разрешенного использования с кодом 2.1, хозяйственных построек и гаражей для собственных нужд
Территориальная зона	4.1. Зона садоводческих, огороднических или дачных некоммерческих объединений граждан (в соответствии с правилами землепользования и застройки Варсковского сельского поселения Рязанского муниципального района Рязанской области, утвержденные постановлением № 123-п от 01.04.2021 главного управления архитектуры и градостроительства Рязанской области, с изменениями от 11.05.2022 постановление № 233-п; от 16.12.2022 постановление № 772-п)
Способ образования	Образован путем раздела земельного участка с кадастровым номером 62:15:0060211:145

Ведомость координат

Обозначение характерных точек	Координаты, м (МСК-62)	
	X	Y
1	2	3
n161	450703,79	1340736,79
n160	450673,75	1340787,60
n162	450652,57	1340735,88
n163	450665,54	1340714,06
n161	450703,79	1340736,79

Образуемые земельные участки расположены в Зоне с особыми условиями использования территории:

Зона сильного подтопления, прилегающая к зоне затопления при 1-процентной обеспеченности по Рязанскому району (в том числе н.п. Агро-Пустынь, н.п. Поляны, н.п. Варские, н.п. Красный Восход, н.п. Алёканово, н.п. Мурмино, н.п. Казарь,), реестровый номер 62:00-6.647.

Зона затопления территории поверхностными водами рек Ока (левый берег), Павловка, Плетенка, Трубеж, руч. Быстрец (Панферовка), при 1-процентной обеспеченности (повторяемостью 1 раз в 100 лет), реестровый номер 62:00-6.648.

Образуемые земельные участки ЗУ82, ЗУ83, ЗУ84 расположены в Зоне с особыми условиями использования территории - охранная зона объектов электросетевого хозяйства (ВЛЭП 110 кВ), реестровый номер 62:15-6.61.

Образуемый земельный участок, который будет отнесен к участку общего назначения

ЗУ85	
Местоположение	Рязанская область, Рязанский район, п. Варские
Общая площадь	42307 кв. м
Вид разрешенного использования	земельные участки общего назначения
Код по классификатору видов разрешенного использования	13.0
Территориальная зона	4.1. Зона садоводческих, огороднических или дачных некоммерческих объединений граждан (в соответствии с правилами землепользования и застройки Варсковского сельского поселения Рязанского муниципального района Рязанской области, утвержденные постановлением № 123-п от 01.04.2021 главного управления архитектуры и градостроительства Рязанской области, с изменениями от 11.05.2022 постановление № 233-п; от 16.12.2022 постановление № 772-п)

Описание вида разрешенного использования земельного участка	Земельные участки, являющиеся имуществом общего пользования и предназначенные для общего использования правообладателями земельных участков, расположенных в границах территории ведения гражданами садоводства или огородничества для собственных нужд, и (или) для размещения объектов капитального строительства, относящихся к имуществу общего пользования
Способ образования	Образован путем раздела земельного участка с кадастровым номером № 62:15:0060211:145

Ведомость координат

Обозначение характерных точек	Координаты, м (МСК-62)	
	X	X
1	2	3
н19	451044,87	1340749,32
н17	451070,44	1340764,54
н15	451096,79	1340780,21
н13	451122,64	1340795,57
н11	451148,50	1340810,96
н9	451174,39	1340826,33
н7	451200,25	1340841,70
н5	451226,09	1340857,02
н3	451251,94	1340872,41
н2	451277,87	1340887,84
н1	451311,65	1340830,47
8	451335,18	1340844,41
9	451348,14	1340887,60
10	451192,76	1341104,92
н121	451160,53	1341085,76
н120	451194,18	1341028,28
н123	451168,58	1341013,07
н125	451142,80	1340997,74
н127	451116,98	1340982,44
н129	451091,21	1340967,08
н131	451065,42	1340951,75
н133	451039,61	1340936,45
н135	451013,83	1340921,08
н137	450988,04	1340905,75
н139	450962,23	1340890,45
н141	450936,46	1340875,09
н143	450910,66	1340859,78
н145	450884,88	1340844,43
н147	450859,09	1340829,10
н149	450833,29	1340813,79
н152	450807,49	1340798,43
н154	450781,70	1340783,10
н156	450755,89	1340767,80
н158	450730,11	1340752,43

н161	450703,79	1340736,79
н163	450665,54	1340714,06
н162	450652,57	1340735,88
12	450622,69	1340662,92
13	450626,26	1340657,03
14	450681,65	1340564,46
15	450724,93	1340495,20
16	450734,38	1340500,82
17	450740,26	1340490,79
5	450743,59	1340492,77
н45	450709,55	1340550,01
н43	450734,82	1340565,03
н41	450760,95	1340580,57
н39	450786,42	1340595,69
н37	450812,51	1340611,21
н35	450838,32	1340626,55
н33	450864,15	1340641,91
н31	450889,97	1340657,26
н29	450915,81	1340672,62
н27	450941,65	1340687,98
н25	450967,49	1340703,34
н23	450993,33	1340718,70
н21	451019,17	1340734,07
н19	451044,87	1340749,32
н53	451191,84	1340854,28
н51	451217,63	1340869,61
н49	451243,42	1340884,94
н46	451269,20	1340900,27
н47	451235,18	1340957,52
н95	451201,14	1341014,76
н96	451175,36	1340999,44
н97	451149,57	1340984,11
н98	451123,78	1340968,78
н99	451097,99	1340953,45
н100	451072,20	1340938,12
н60	451046,39	1340922,95
н101	451020,68	1340907,69
н64	451054,63	1340850,28
н61	451088,69	1340792,97
н59	451114,47	1340808,29
н57	451140,26	1340823,62
н55	451166,05	1340838,95
н53	451191,84	1340854,28
н70	450998,28	1340739,45
н68	451024,07	1340754,78
н66	451049,86	1340770,11
н62	451075,64	1340785,43
н63	451041,64	1340842,69
н102	451007,58	1340899,93
н103	450981,80	1340884,61
н104	450956,01	1340869,28
н105	450930,22	1340853,95
н106	450904,43	1340838,62

н107	450878,64	1340823,29
н108	450852,85	1340807,96
н109	450827,07	1340792,64
н77	450861,09	1340735,38
н78	450895,13	1340678,14
н76	450920,91	1340693,46
н74	450946,70	1340708,79
н72	450972,49	1340724,12
н70	450998,28	1340739,45
н86	450804,94	1340624,36
н84	450830,73	1340639,69
н82	450856,52	1340655,02
н79	450882,30	1340670,35
н80	450848,28	1340727,60
н110	450814,24	1340784,84
н111	450788,46	1340769,52
н112	450762,69	1340754,16
н113	450736,88	1340738,86
н114	450711,10	1340723,51
н115	450685,30	1340708,20
н116	450659,51	1340692,87
н117	450646,30	1340684,92
н118	450638,62	1340666,16
н119	450666,58	1340619,56
н93	450667,75	1340620,29
н94	450701,79	1340563,05
н92	450727,57	1340578,37
н90	450753,36	1340593,70
н88	450779,15	1340609,03
н86	450804,94	1340624,36

В границах образуемого земельного участка планируется участок общего назначения, в его северной части участка формируется зона общего назначения, которая включает в себя озелененную территорию и спортивные площадки.

Образуемый земельный участок ЗУ85 расположен в зонах с особыми условиями использования территории:


- зона сильного подтопления, прилегающая к зоне затопления при 1-процентной обеспеченности по Рязанскому району (в том числе н.п. Агро-Пустынь, н.п. Поляны, н.п. Варские, н.п. Красный Восход, н.п. Алканово, н.п. Мурмино, н.п. Казарь,), реестровый номер 62:00-6.647;

- зона затопления территории поверхностными водами рек Ока (левый берег), Павловка, Плетенка, Трубеж, руч. Быстрец (Панферовка), при 1-процентной обеспеченности (повторяемостью 1 раз в 100 лет), реестровый номер 62:00-6.648;

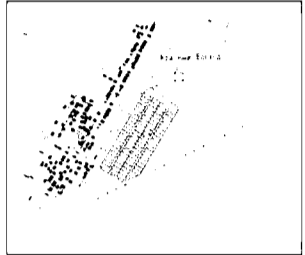
- охранный зона объектов электросетевого хозяйства (ВЛЭП 110 кВ), реестровый номер 62:15-6.61.

1.2. Графическая часть.

Чертеж проекта межевания территории М 1:1000 (утверждаемая часть).



Ситуационный план



УСЛОВНЫЕ ОБОЗНАЧЕНИЯ:

- территория проекта межевания
- граница существующего участка, сведения о котором содержатся в ЕГРН
- граница кадастрового квартала
- номер кадастрового квартала
- зона с особыми условиями использования территории
- обозначение территориальной зоны
- граница населенного пункта
- граница и обозначение формируемого участка по проекту межевания
- номер точки формируемого участка по проекту межевания
- земельный участок общего пользования
- зона сильного подтопления, прилегающая к зоне затопления при 1 процентной обеспеченности по Рязанскому району (в том числе п.п. Арп, Пушкыно, п.п. Пашково, п.п. Варское, п.п. Красный Волк, п.п. Алкино, п.п. Муромно, п.п. Казары)
- зона застройки территории поверхностями водами реки Ока (левый берег), Пашкыно, Пашкыно, Трубино, д.п. Выстрел (Пашкыно), при 1 процентной обеспеченности планируемостью 1 раз в 100 лет

* Диметризм
 * Красные линии обозначают и не указываются
 ** граница существующих элементов планировки территории

		ПМТ 2022.01		
		Проект межевания территории		
№	Имя	Дата	Страна	Лист
1	Иванов	2022.01.15	РФ	1
в границах земельного участка кадастровый номер 52:15:0090211 145 Вадковское сельское поселение Рязанского муниципального района		Страна	Лист	Листов
утверждаемая часть М 1:1000		РФ	1	1
		ООО "НПП "Пашкыно" г. Рязань		