



# ГЛАВНОЕ УПРАВЛЕНИЕ АРХИТЕКТУРЫ И ГРАДОСТРОИТЕЛЬСТВА РЯЗАНСКОЙ ОБЛАСТИ

## ПОСТАНОВЛЕНИЕ

«05» октября 2022 г.

№ 571-п

Об утверждении изменений в генеральный план муниципального образования –  
Полянское сельское поселение Рязанского муниципального района  
Рязанской области

На основании статей 23-25 Градостроительного кодекса Российской Федерации, статьи 2 Закона Рязанской области от 28.12.2018 № 106-ОЗ «О перераспределении отдельных полномочий в области градостроительной деятельности между органами местного самоуправления муниципальных образований Рязанской области и органами государственной власти Рязанской области», с учетом заключения о результатах общественных обсуждений от 05.09.2022 по проекту внесения изменений в генеральный план муниципального образования – Полянское сельское поселение Рязанского муниципального района Рязанской области, руководствуясь постановлением Правительства Рязанской области от 06.08.2008 № 153 «Об утверждении Положения о главном управлении архитектуры и градостроительства Рязанской области», на основании распоряжения Губернатора Рязанской области от 22.09.2022 № 372-рг, главное управление архитектуры и градостроительства Рязанской области ПОСТАНОВЛЯЕТ:

1. Утвердить прилагаемые изменения в генеральный план муниципального образования – Полянское сельское поселение Рязанского муниципального района Рязанской области, утвержденный постановлением главного управления архитектуры и градостроительства Рязанской области от 22.11.2019 № 374-п «Об утверждении Генерального плана муниципального образования - Полянское сельское поселение Рязанского муниципального района Рязанской области» (в редакции постановления Главархитектуры Рязанской области от 14.10.2020 № 658-п, с изменениями, внесенными Постановлением Главархитектуры Рязанской области от 18.05.2022 № 248-п, от 27.09.2022 № 541-п).

2. Настоящее постановление вступает в силу со дня его официального опубликования.

3. Государственному казенному учреждению Рязанской области «Центр градостроительного развития Рязанской области» обеспечить доступ к изменениям в генеральный план муниципального образования – Полянское сельское поселение Рязанского муниципального района Рязанской области в федеральной государственной информационной системе территориального планирования и размещение в государственных информационных системах обеспечения градостроительной деятельности в соответствии с требованиями Градостроительного кодекса Российской Федерации.


4. Отделу кадровой работы и делопроизводства обеспечить опубликование настоящего постановления в сетевом издании «Рязанские ведомости» ([www.rv-gyazan.ru](http://www.rv-gyazan.ru)) и на официальном интернет-портале правовой информации ([www.pravo.gov.ru](http://www.pravo.gov.ru)) в течение двух дней со дня его издания.

5. Отделу информационного обеспечения градостроительной деятельности разместить настоящее постановление на официальном сайте главного управления архитектуры и градостроительства Рязанской области в сети «Интернет».

6. Предложить главе муниципального образования – Рязанский муниципальный район Рязанской области, главе муниципального образования – Полянское сельское поселение Рязанского муниципального района Рязанской области обеспечить размещение настоящего постановления на официальном сайте муниципального образования в сети «Интернет», публикацию в средствах массовой информации.

7. Контроль за исполнением настоящего постановления возложить на заместителя начальника главного управления архитектуры и градостроительства Рязанской области Н.А. Дыкину.

И.о. начальника



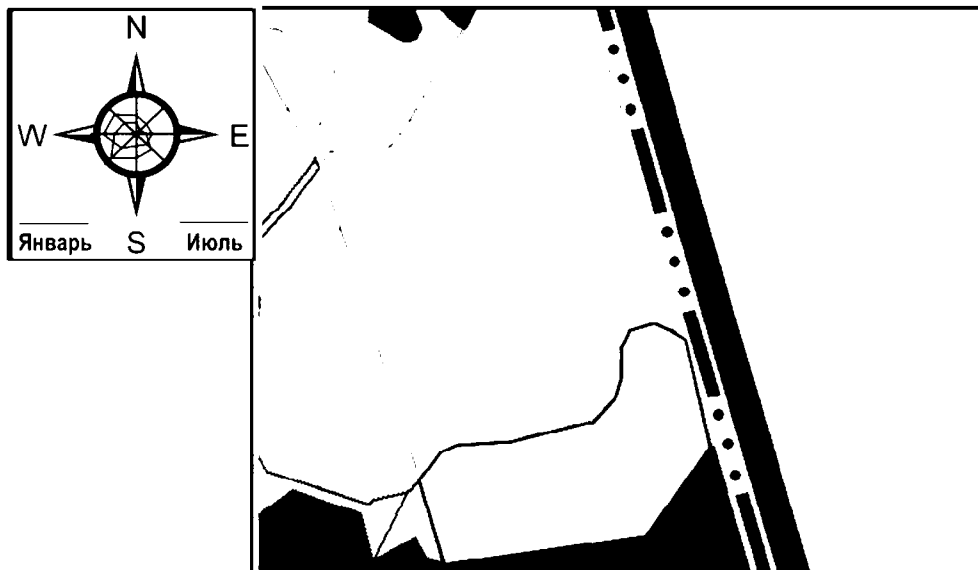
Р.В. Шашкин



# ВНЕСЕНИЕ ИЗМЕНЕНИЙ В ГЕНЕРАЛЬНЫЙ ПЛАН МУНИЦИПАЛЬНОГО ОБРАЗОВАНИЯ - ПОЛЯНСКОЕ СЕЛЬСКОЕ ПОСЕЛЕНИЕ РЯЗАНСКОГО МУНИЦИПАЛЬНОГО РАЙОНА РЯЗАНСКОЙ ОБЛАСТИ

Фрагмент карты планируемого размещения объектов местного значения  
поселения генерального плана в новой редакции

Приложение № 1  
к постановлению главного управления  
архитектуры и градостроительства  
Рязанской области  
от 05.10.2022 № 571-п



## Условные обозначения

**Границы единиц административно-территориального деления Российской Федерации (линия)**




— · · · — Граница населенного пункта


**Автомобильные дороги**

■ Автомобильные дороги регионального или межмуниципального значения

**Функциональные зоны**

■ Многофункциональная общественно-деловая зона

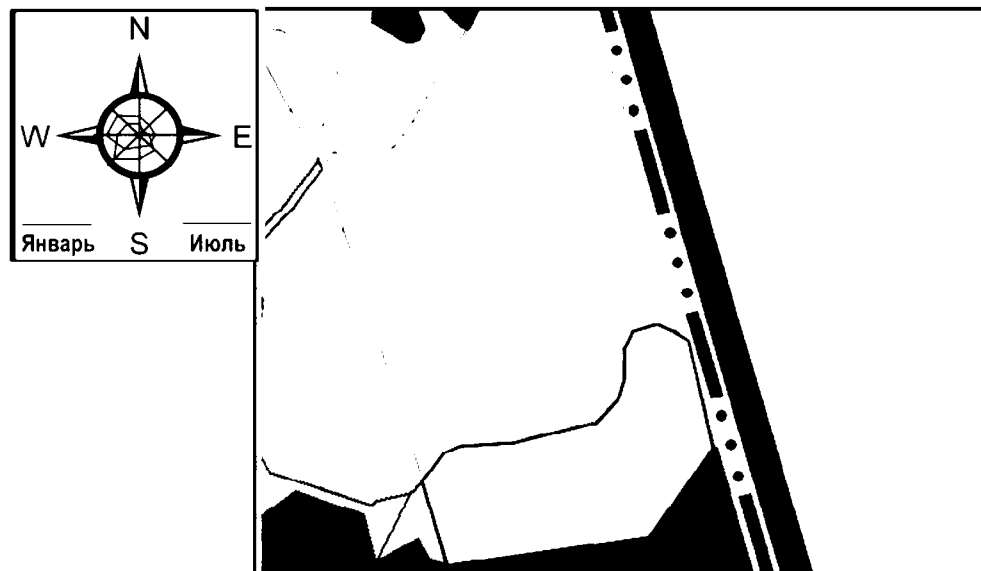
-  Зона сельскохозяйственных угодий
-  Производственная зона сельскохозяйственных предприятий
-  Зона отдыха





# ВНЕСЕНИЕ ИЗМЕНЕНИЙ В ГЕНЕРАЛЬНЫЙ ПЛАН МУНИЦИПАЛЬНОГО ОБРАЗОВАНИЯ - ПОЛЯНСКОЕ СЕЛЬСКОЕ ПОСЕЛЕНИЕ РЯЗАНСКОГО МУНИЦИПАЛЬНОГО РАЙОНА РЯЗАНСКОЙ ОБЛАСТИ

Фрагмент карты функциональных зон генерального плана в новой редакции



Приложение № 2  
к постановлению главного управления  
архитектуры и градостроительства  
Рязанской области  
от 05.10.2022 № 571-п

## Условные обозначения

**Границы единиц административно-территориального деления Российской Федерации (линия)**




— · · · — Граница населенного пункта

**Автомобильные дороги**

▬ Автомобильные дороги регионального или межмуниципального значения

**Функциональные зоны**

■ Многофункциональная общественно-деловая зона

-  Зона сельскохозяйственных угодий
-  Производственная зона сельскохозяйственных предприятий
-  Зона отдыха

