



**ГЛАВНОЕ УПРАВЛЕНИЕ АРХИТЕКТУРЫ И ГРАДОСТРОИТЕЛЬСТВА
РЯЗАНСКОЙ ОБЛАСТИ**

ПОСТАНОВЛЕНИЕ

«16» марта 2022 г.

№ 127-н

Об утверждении правил землепользования и застройки муниципального образования – Нарминское сельское поселение Ермишинского муниципального района Рязанской области

На основании статьи 32 Градостроительного кодекса Российской Федерации, статьи 2 Закона Рязанской области от 28.12.2018 № 106-ОЗ «О перераспределении отдельных полномочий в области градостроительной деятельности между органами местного самоуправления муниципальных образований Рязанской области и органами государственной власти Рязанской области», с учетом заключения о результатах общественных обсуждений от 14.02.2022 по проекту правил землепользования и застройки муниципального образования – Нарминское сельское поселение Ермишинского муниципального района Рязанской области, руководствуясь постановлением Правительства Рязанской области от 06.08.2008 № 153 «Об утверждении Положения о главном управлении архитектуры и градостроительства Рязанской области», главное управление архитектуры и градостроительства Рязанской области **ПОСТАНОВЛЯЕТ:**

1. Утвердить прилагаемые правила землепользования и застройки муниципального образования – Нарминское сельское поселение Ермишинского муниципального района Рязанской области.

2. Настоящее постановление вступает в силу со дня его официального опубликования.

3. Государственному казенному учреждению Рязанской области «Центр градостроительного развития Рязанской области» разместить настоящее постановление в федеральной государственной информационной системе территориального планирования (ФГИС ТП).

4. Отделу кадровой работы и делопроизводства обеспечить опубликование настоящего постановления в сетевом издании «Рязанские ведомости» (www.rv-ryazan.ru) и на официальном интернет-портале правовой

информации (www.pravo.gov.ru) в течение двух дней со дня его издания.

5. Отделу информационного обеспечения градостроительной деятельности разместить настоящее постановление на официальном сайте главного управления архитектуры и градостроительства Рязанской области в сети «Интернет».


6. Предложить главе муниципального образования – Ермишинский муниципальный район Рязанской области, главе муниципального образования – Нарминское сельское поселение Ермишинского муниципального района Рязанской области обеспечить размещение настоящего постановления на официальном сайте муниципального образования в сети «Интернет», публикацию в средствах массовой информации.

7. Кадастровому сектору проектного отдела государственного казенного учреждения Рязанской области «Центр градостроительного развития Рязанской области» обеспечить направление информации о границах территориальных зон в филиал Федерального государственного бюджетного учреждения «Федеральная кадастровая палата Федеральной службы государственной регистрации, кадастра и картографии» по Рязанской области для внесения сведений в Единый государственный реестр недвижимости (ЕГРН) в течение 5 рабочих дней со дня опубликования настоящего постановления на официальном интернет-портале правовой информации (www.pravo.gov.ru).

8. Признать не подлежащим применению решение Думы муниципального образования – Ермишинский муниципальный район Рязанской области от 13.06.2017 № 316 «Об утверждении правил землепользования и застройки муниципального образования – Нарминское сельское поселение Ермишинского муниципального района Рязанской области».

9. Контроль за исполнением настоящего постановления оставляю за собой.

Начальник



Р.В. Шашкин

Утверждены
постановлением главного управления
архитектуры и градостроительства
Рязанской области
от 16 марта 2022 г. № 127-п

**Правила землепользования и застройки
муниципального образования – Нарминское сельское поселение
Ермишинского муниципального района Рязанской области**

ОГЛАВЛЕНИЕ

Раздел 1. Порядок применения и внесения изменений в правила землепользования и застройки муниципального образования – Нарминское сельское поселение Ермишинского муниципального района Рязанской области.	4
Статья 1. Основные понятия, используемые в правилах землепользования и застройки.	4
Статья 2. Положение о регулировании землепользования и застройки.	4
Статья 3. Положение об изменении видов разрешенного использования земельных участков и объектов капитального строительства физическими и юридическими лицами.	5
Статья 4. Положение о подготовке документации по планировке территории.	6
Статья 5. Положение о проведении общественных обсуждений или публичных слушаний по вопросам землепользования и застройки.	7
Статья 6. Положение о внесении изменений в правила землепользования и застройки.	7
Статья 7. Градостроительные планы земельных участков.	8
Статья 8. Разрешение на строительство, реконструкцию и ввод объектов капитального строительства в эксплуатацию.	9
Раздел 2. Градостроительные регламенты.	10
Статья 9. Градостроительные регламенты. Виды разрешенного использования земельных участков и объектов капитального строительства.	10
Статья 10. Сводный перечень территориальных зон, выделенных на карте градостроительного зонирования муниципального образования – Нарминское сельское поселение.	10
Статья 11. Градостроительные регламенты по видам разрешенного использования в соответствии с территориальными зонами.	13
1. Градостроительные регламенты. Жилые зоны.	13
1) Зона застройки индивидуальными жилыми домами - 1.1.	13
2. Градостроительные регламенты. Общественно-деловая зона.	15
1) Многофункциональная общественно-деловая зона - 2.1.	15
2) Зона специализированной общественной застройки - 2.2.	17
3. Градостроительные регламенты. Производственные зоны, зоны инженерной и транспортной инфраструктур.	18
1) Производственная зона - 3.1.	18
2) Зона инженерной инфраструктуры - 3.3.	20

3) Зона транспортной инфраструктуры - 3.4.....	21
4. Градостроительные регламенты. Зоны сельскохозяйственного использования.....	22
1) Зоны сельскохозяйственного использования - 4.2.....	22
2) Производственная зона сельскохозяйственных предприятий - 4.4.....	24
5. Градостроительные регламенты. Зона рекреационного назначения.....	25
1) Зона отдыха - 5.2.....	25
2) Лесопарковая зона - 5.4.....	26
6. Градостроительные регламенты. Зоны специального назначения.....	27
1) Зона кладбищ - 6.1.....	27
7. Земли, на которые градостроительные регламенты не устанавливаются.....	28
7.1. Земли лесного фонда, стоящие на кадастровом учете.....	28
7.2 Зона сельскохозяйственных угодий.....	29
7.3. Земли запаса.....	29
8. Расчетные показатели минимально и максимально допустимого уровня обеспеченности территории объектами инфраструктуры.....	30
9. Зоны с особыми условиями использования территорий.....	30
10. Зоны особо охраняемых природных территорий.....	30
Статья 12. Территории зон охраны объектов культурного наследия.....	31

Раздел 1. Порядок применения и внесения изменений в правила землепользования и застройки муниципального образования – Нарминское сельское поселение Ермишинского муниципального района Рязанской области.

Статья 1. Основные понятия, используемые в правилах землепользования и застройки.

В настоящих правилах землепользования и застройки муниципального образования – Нарминское сельское поселение Ермишинского муниципального района Рязанской области (далее – правила землепользования и застройки, правила) используются понятия и определения, содержащиеся в статье 1 Градостроительного кодекса Российской Федерации.

Статья 2. Положение о регулировании землепользования и застройки.

В соответствии со статьей 32 Градостроительного кодекса Российской Федерации правила землепользования и застройки утверждаются представительным органом местного самоуправления.

В соответствии с Законом Рязанской области от 28.12.2018 № 106-ОЗ «О перераспределении отдельных полномочий в области градостроительной деятельности между органами местного самоуправления муниципальных образований Рязанской области и органами государственной власти Рязанской области» полномочия органов местного самоуправления по принятию решения о подготовке проекта правил землепользования и застройки, утверждению состава и порядка деятельности комиссии по подготовке проекта правил землепользования и застройки, принятию решения о проведении общественных обсуждений или публичных слушаний, принятию решения об утверждении правил землепользования и застройки или о необходимости их доработки, внесению изменений в правила землепользования и застройки осуществляет центральный исполнительный орган государственной власти Рязанской области, уполномоченный в сфере градостроительной деятельности.

В соответствии с постановлением Правительства Рязанской области от 06.08.2008 № 153 «Об утверждении Положения о главном управлении архитектуры и градостроительства Рязанской области» центральным исполнительным органом государственной власти Рязанской области, уполномоченным в сфере градостроительной деятельности, является главное управление архитектуры и градостроительства Рязанской области.

Статья 3. Положение об изменении видов разрешенного использования земельных участков и объектов капитального строительства физическими и юридическими лицами.

В соответствии со статьей 37 Градостроительного кодекса Российской Федерации, изменение одного вида разрешенного использования земельных участков и объектов капитального строительства на другой вид такого использования осуществляется в соответствии с градостроительным регламентом при условии соблюдения требований технических регламентов.

Основные и вспомогательные виды разрешенного использования земельных участков и объектов капитального строительства правообладателями земельных участков и объектов капитального строительства, за исключением органов государственной власти, органов местного самоуправления, государственных и муниципальных учреждений, государственных и муниципальных унитарных предприятий, выбираются самостоятельно без дополнительных разрешений и согласования.

Решения об изменении одного вида разрешенного использования земельных участков и объектов капитального строительства, расположенных на землях, на которые действие градостроительных регламентов не распространяется или для которых градостроительные регламенты не устанавливаются, на другой вид такого использования принимаются в соответствии с федеральными законами.

Предоставление разрешения на условно разрешенный вид использования земельного участка или объекта капитального строительства осуществляется в порядке, предусмотренном статьей 39 Градостроительного кодекса Российской Федерации.

Физическое или юридическое лицо вправе оспорить в суде решение о предоставлении разрешения на условно разрешенный вид использования земельного участка или объекта капитального строительства либо об отказе в предоставлении такого разрешения.

В соответствии с Законом Рязанской области от 28.12.2018 № 106-ОЗ «О перераспределении отдельных полномочий в области градостроительной деятельности между органами местного самоуправления муниципальных образований Рязанской области и органами государственной власти Рязанской области» полномочия органов местного самоуправления по принятию решения о подготовке проекта правил землепользования и застройки, утверждению состава и порядка деятельности комиссии по подготовке проекта правил землепользования и застройки, принятию решения о проведении общественных обсуждений или публичных слушаний, принятию решения об утверждении

правил землепользования и застройки или о необходимости их доработки, внесению изменений в правила землепользования и застройки осуществляет центральный исполнительный орган государственной власти Рязанской области, уполномоченный в сфере градостроительной деятельности.

В соответствии с постановлением Правительства Рязанской области от 06.08.2008 № 153 «Об утверждении Положения о главном управлении архитектуры и градостроительства Рязанской области» центральным исполнительным органом государственной власти Рязанской области, уполномоченным в сфере градостроительной деятельности, является главное управление архитектуры и градостроительства Рязанской области.

Статья 4. Положение о подготовке документации по планировке территории.

В соответствии со статьей 41 Градостроительного кодекса Российской Федерации подготовка документации по планировке территории осуществляется в целях обеспечения устойчивого развития территорий, в том числе выделения элементов планировочной структуры, установления границ земельных участков, установления границ зон планируемого размещения объектов капитального строительства.

В соответствии с Законом Рязанской области от 28.12.2018 № 106-ОЗ «О перераспределении отдельных полномочий в области градостроительной деятельности между органами местного самоуправления муниципальных образований Рязанской области и органами государственной власти Рязанской области» полномочия органов местного самоуправления по принятию решения о подготовке документации по планировке территории, обеспечению ее подготовки, утверждению документации по планировке территории или принятию решения об отклонении такой документации и о направлении ее на доработку, внесению изменений в документацию по планировке территории осуществляет центральный исполнительный орган государственной власти Рязанской области, уполномоченный в сфере градостроительной деятельности.

В соответствии с постановлением Правительства Рязанской области от 06.08.2008 № 153 центральным исполнительным органом государственной власти Рязанской области, уполномоченным в сфере градостроительной деятельности, является главное управление архитектуры и градостроительства Рязанской области.

Статья 5. Положение о проведении общественных обсуждений или публичных слушаний по вопросам землепользования и застройки.

Проведение общественных обсуждений или публичных слушаний по вопросам землепользования и застройки осуществляется в соответствии с Градостроительным кодексом Российской Федерации.

Общественные обсуждения и публичные слушания по проектам генеральных планов и правил землепользования и застройки поселений и городских округов, проектам планировки территории, проектам межевания территории, проектам правил благоустройства территорий, проектам, предусматривающим внесение изменений в один из указанных утвержденных документов, проектам решений о предоставлении разрешения на условно разрешенный вид использования земельного участка или объекта капитального строительства, проектам решений о предоставлении разрешения на отклонение от предельных параметров разрешенного строительства, реконструкции объектов капитального строительства проводятся в целях соблюдения права человека на благоприятные условия жизнедеятельности, прав и законных интересов правообладателей земельных участков и объектов капитального строительства, а также выявления и учета мнения населения при осуществлении градостроительной деятельности в поселениях и городских округах Рязанской области.

Результаты общественных обсуждений и публичных слушаний носят рекомендательный характер.

Документами общественных обсуждений или публичных слушаний являются протокол общественных обсуждений или публичных слушаний и заключение о результатах общественных обсуждений или публичных слушаний.

Участники общественных обсуждений или публичных слушаний вправе представлять свои предложения и замечания, касающиеся обсуждаемых вопросов, для включения в протокол общественных обсуждений или протокол публичных слушаний.

Статья 6. Положение о внесении изменений в правила землепользования и застройки.

Внесение изменений в правила землепользования и застройки осуществляется в порядке, предусмотренном статьями 31 и 32 Градостроительного кодекса Российской Федерации, с учетом особенностей, установленных статьей 33 данного кодекса.

Основаниями для рассмотрения вопроса о внесении изменений в правила землепользования и застройки являются:

1) несоответствие правил землепользования и застройки генеральному плану поселения, генеральному плану городского округа, схеме территориального планирования муниципального района, возникшее в результате внесения в такие генеральные планы или схему территориального планирования муниципального района изменений;

2) поступление от уполномоченного Правительством Российской Федерации федерального органа исполнительной власти обязательного для исполнения в сроки, установленные законодательством Российской Федерации, предписания об устранении нарушений ограничений использования объектов недвижимости, установленных на приаэродромной территории, которые допущены в правилах землепользования и застройки поселения, городского округа, межселенной территории;

3) поступление предложений об изменении границ территориальных зон, изменении градостроительных регламентов;

4) несоответствие сведений о местоположении границ зон с особыми условиями использования территорий, территорий объектов культурного наследия, отображенных на карте градостроительного зонирования, содержащихся в Едином государственном реестре недвижимости описанию местоположения границ указанных зон, территорий;

5) несоответствие установленных градостроительным регламентом ограничений использования земельных участков и объектов капитального строительства, расположенных полностью или частично в границах зон с особыми условиями использования территорий, территорий достопримечательных мест федерального, регионального и местного значения, содержащихся в Едином государственном реестре недвижимости ограничениям использования объектов недвижимости в пределах таких зон, территорий;

6) установление, изменение, прекращение существования зоны с особыми условиями использования территории, установление, изменение границ территории объекта культурного наследия, территории исторического поселения федерального значения, территории исторического поселения регионального значения.

Статья 7. Градостроительные планы земельных участков.

В соответствии со статьей 57.3 Градостроительного кодекса Российской Федерации, градостроительный план земельного участка выдается в целях

обеспечения субъектов градостроительной деятельности информацией, необходимой для архитектурно-строительного проектирования, строительства, реконструкции объектов капитального строительства в границах земельного участка.

В соответствии с Законом Рязанской области от 28.12.2018 № 106-ОЗ «О перераспределении отдельных полномочий в области градостроительной деятельности между органами местного самоуправления муниципальных образований Рязанской области и органами государственной власти Рязанской области» полномочия органов местного самоуправления по подготовке, регистрации и выдаче градостроительных планов земельных участков осуществляет центральный исполнительный орган государственной власти Рязанской области, уполномоченный в сфере градостроительной деятельности.

В соответствии с постановлением Правительства Рязанской области от 06.08.2008 № 153 центральным исполнительным органом государственной власти Рязанской области, уполномоченным в сфере градостроительной деятельности, является главное управление архитектуры и градостроительства Рязанской области.

В соответствии с распоряжением Правительства Рязанской области от 7 февраля 2019 года № 62-р обеспечение реализации отдельных полномочий в области градостроительной деятельности главного управления архитектуры и градостроительства Рязанской области, перераспределенных между органами местного самоуправления муниципальных образований Рязанской области и органами государственной власти Рязанской области, в части подготовки, регистрации и выдачи градостроительных планов земельных участков относится к деятельности государственного казенного учреждения Рязанской области «Центр градостроительного развития Рязанской области».

Статья 8. Разрешение на строительство, реконструкцию и ввод объектов капитального строительства в эксплуатацию.

Разрешение на строительство, реконструкцию объектов капитального строительства выдается в соответствии со статьей 51 Градостроительного кодекса Российской Федерации.

В соответствии с Законом Рязанской области от 28.12.2018 № 106-ОЗ «О перераспределении отдельных полномочий в области градостроительной деятельности между органами местного самоуправления муниципальных образований Рязанской области и органами государственной власти Рязанской области» полномочия органов местного самоуправления по выдаче разрешения

на строительство, разрешения на ввод объектов в эксплуатацию при осуществлении строительства, реконструкции объектов капитального строительства, отказу в выдаче таких разрешений, за исключением полномочий, предусмотренных статьей 51.1, частями 17, 19 и 21 статьи 55 Градостроительного кодекса Российской Федерации осуществляет центральный исполнительный орган государственной власти Рязанской области, уполномоченный в сфере градостроительной деятельности.

В соответствии с постановлением Правительства Рязанской области от 06.08.2008 № 153 центральным исполнительным органом государственной власти Рязанской области, уполномоченным в сфере градостроительной деятельности, является главное управление архитектуры и градостроительства Рязанской области.

Раздел 2. Градостроительные регламенты.

Статья 9. Градостроительные регламенты. Виды разрешённого использования земельных участков и объектов капитального строительства.

Разрешённое использование земельных участков и объектов капитального строительства в настоящих Правилах может быть следующих видов:

- основные виды разрешённого использования;
- вспомогательные виды разрешённого использования, допустимые только в качестве дополнительных, по отношению к основным видам разрешённого использования и условно разрешённым видам использования, и осуществляемые совместно с ними;
- условно разрешённые виды использования.

Статья 10. Сводный перечень территориальных зон, выделенных на карте градостроительного зонирования муниципального образования – Нарминское сельское поселение.

1. Территориальные зоны определены с учетом:
 - 1) возможности сочетания в пределах одной территориальной зоны различных видов существующего и планируемого использования земельных участков;
 - 2) функциональных зон и параметров их планируемого развития, определенных генеральным планом поселения, схемой территориального планирования муниципального района;
 - 3) определенных Земельным кодексом РФ видов территориальных зон;

4) сложившейся планировки территории и существующего землепользования;

5) планируемых изменений границ земель различных категорий;

6) предотвращения возможности причинения вреда объектам капитального строительства, расположенным на смежных земельных участках.

2. Границы территориальных зон установлены по:

1) границам населенных пунктов в пределах муниципальных образований;

2) границам земельных участков;

3) естественным границам природных объектов;

4) иным границам.

3. Градостроительные регламенты установлены настоящими Правилами применительно к земельным участкам и объектам капитального строительства, расположенным в границах, отображенных на карте градостроительного зонирования, территориальных зон.

Действие градостроительного регламента не распространяется на земельные участки:

1) в границах территорий объектов культурного наследия (памятников истории и культуры), а также в границах территорий памятников или ансамблей, которые являются вновь выявленными объектами культурного наследия;

2) в границах территорий общего пользования (площадей, улиц проездов, скверов, пляжей, автомобильных дорог, закрытых водоемов);











3) занятые линейными объектами;

4) предоставленные для добычи полезных ископаемых.

Перечень территориальных зон.

В соответствии с Градостроительным кодексом РФ, классификатором видов разрешенного использования земельных участков, утвержденным Приказом Федеральной службы государственной регистрации, кадастра и картографии от 10.11.2020 № П/0412 на карте градостроительного зонирования в границах муниципального образования – Нарминское сельское поселение Ермишинского муниципального района Рязанской области установлены следующие виды территориальных зон:

Кодовое назначение	Наименование зоны	Примечание
Жилые зоны		
11	Зона застройки индивидуальными жилыми домами	

Кодовое назначение	Наименование зоны	Примечание
Общественно-деловые зоны		
 3.1	Многофункциональная общественно-деловая зона	
 3.2	Зона специализированной общественной застройки	
Производственные зоны, зоны инженерной и транспортной инфраструктур		
 3.3	Производственная зона	
 3.4	Зона инженерной инфраструктуры	
 3.5	Зона транспортной инфраструктуры	
Зоны сельскохозяйственного использования		
 4.2	Зоны сельскохозяйственного использования	
 4.3	Производственная зона сельскохозяйственных предприятий	
Зоны рекреационного назначения		
 5.1	Зона отдыха	
 5.2	Лесопарковая зона	
Зоны специального назначения		
 6.1	Зона кладбищ	

Статья 11. Градостроительные регламенты по видам разрешенного использования в соответствии с территориальными зонами.

1. Градостроительные регламенты. Жилые зоны.

1) Зона застройки индивидуальными жилыми домами - 1.1.

Зона предназначена для развития на основе существующих и вновь осваиваемых территорий зон комфортного жилья, включающих:

- застройку отдельно стоящими жилыми домами, не предназначенными для раздела на квартиры, усадебного (коттеджного) типа, малой этажности (до 3 этажей) с приусадебными земельными участками из расчета проживания в каждом доме одной семьи;

- объекты сферы социального и культурно-бытового обслуживания, обеспечивающей потребности жителей указанных территорий;

- объекты общественно-деловой и коммерческой сферы;

- создание условий для размещения необходимых объектов инженерной и транспортной инфраструктур.

Основные виды разрешенного использования:

для индивидуального жилищного строительства 2.1;

для ведения личного подсобного хозяйства (приусадебный земельный участок) 2.2;

блокированная жилая застройка 2.3;

дошкольное, начальное и среднее общее образование 3.5.1;

амбулаторно-поликлиническое обслуживание 3.4.1;

площадки для занятий спортом 5.1.3;

ведение огородничества 13.1;

коммунальное обслуживание 3.1 (3.1.1-3.1.2);

магазины 4.4;

обеспечение внутреннего правопорядка 8.3;

земельные участки (территории) общего пользования 12.0 (12.0.1-12.0.2).

Вспомогательные виды разрешенного использования:

хранение автотранспорта 2.7.1.

Условно разрешенные виды использования:

малозэтажная многоквартирная жилая застройка 2.1.1;

социальное обслуживание 3.2 (3.2.1-3.2.4);

бытовое обслуживание 3.3;

объекты культурно-досуговой деятельности 3.6.1;
 общественное управление 3.8 (3.8.1-3.8.2);
 ветеринарное обслуживание 3.10 (3.10.1-3.10.2);
 общественное питание 4.6;
 гостиничное обслуживание 4.7;
 связь 6.8;
 склад 6.9.

Предельные (минимальные и (или) максимальные) размеры земельных участков и предельные параметры разрешенного строительства, реконструкции объектов капитального строительства

№ п/п	Наименование размера, параметра	Значение, единица измерения, дополнительные условия
1.	Минимальные и (или) максимальные размеры земельного участка, в том числе его площадь	<p>1. Максимальный размер земельного участка для всех видов застройки не подлежит установлению.</p> <p>2. Минимальные размеры земельных участков (вновь образуемых), формируемых в жилой зоне населенных пунктов для видов разрешенного использования «для индивидуального жилищного строительства», «для ведения личного подсобного хозяйства» – 18 м. минимальная ширина участков вдоль фронта улицы.</p> <p>Для остальных видов – не подлежит установлению.</p> <p>3. Максимальная площадь земельных участков:</p> <ul style="list-style-type: none"> - для индивидуального жилищного строительства – 1500м²; - для ведения личного подсобного хозяйства – 5000м²; - блокированная жилая застройка на один блок – 1500 м² на один блок; <p>Для остальных видов – не подлежит установлению.</p> <p>4. Минимальная площадь земельных участков:</p> <ul style="list-style-type: none"> - для индивидуального жилищного строительства – 300 м²; - для ведения личного подсобного хозяйства – 300 м²; - блокированная жилая застройка на один блок – 300 м² на один блок; <p>Для остальных видов – не подлежит установлению.</p> <p>5. Для малоэтажной многоквартирной жилой застройки минимальный и максимальный размер земельного</p>

№ п/п	Наименование размера, параметра	Значение, единица измерения, дополнительные условия
		участка, в том числе его площадь - не подлежит установлению.
2.	Минимальный отступ от границ земельных участков до зданий, строений, сооружений	- для индивидуальной жилой застройки, для малоэтажной многоквартирной жилой застройки, для ведения личного подсобного хозяйства – 3 м. - для остальных видов – не подлежит установлению.
3.	Максимальное и (или) минимальное количество наземных этажей или максимальная и (или) минимальная высота зданий, строений, сооружений на территории земельного участка	1. Предельное количество этажей - для индивидуальных и блокированных жилых домов – 3 этажа - для малоэтажных многоквартирных жилых домов – 3 этажа - для всех вспомогательных строений – 2 этажа 2. Высота здания - не подлежит установлению.
4.	Максимальный коэффициент застройки в границах земельного участка	60%

2. Градостроительные регламенты. Общественно-деловая зона.

1) Многофункциональная общественно-деловая зона - 2.1.

Зона предназначена для размещения муниципальных учреждений, комплексных многофункциональных зон общественно-деловой и коммерческой сферы, необходимых объектов инженерной и транспортной инфраструктуры.

В общественно-деловых зонах размещение объектов торговли, общественного питания, бань, прачечных, гаражей, площадок и сооружений для хранения общественного и индивидуального транспорта должно осуществляться с соблюдением санитарных требований.

Основные виды разрешенного использования:

оказание услуг связи 3.2.3;

оказание социальной помощи населению 3.2.2;

бытовое обслуживание 3.3;

объекты культурно-досуговой деятельности 3.6.1;

общественное управление 3.8 (3.8.1-3.8.2);

коммунальное обслуживание 3.1 (3.1.1-3.1.2);

деловое управление 4.1;

рынки 4.3;

магазины 4.4;

банковская и страховая деятельность 4.5;

общественное питание 4.6;

гостиничное обслуживание 4.7;

обеспечение деятельности в области гидрометеорологии и смежных с ней областях 3.9.1;

проведение научных исследований 3.9.2;

связь 6.8;

обеспечение внутреннего правопорядка 8.3.

Вспомогательные виды разрешенного использования:

служебные гаражи 4.9.

Условно разрешенные виды использования:

амбулаторно-поликлиническое обслуживание 3.4.1;

дошкольное, начальное и среднее общее образование 3.5.1;

религиозное использование 3.7(3.7.1-3.7.2);

общежития 3.2.4;

развлечения 4.8(4.8.1-4.8.3);

площадки для занятий спортом 5.1.3.

Предельные (минимальные и (или) максимальные) размеры земельных участков и предельные параметры разрешенного строительства, реконструкции объектов капитального строительства

№ п/п	Наименование размера, параметра	Значение, единица измерения, дополнительные условия
1.	Минимальные и (или) максимальные размеры земельного участка, в том числе его площадь	1. Предельная минимальная площадь земельного участка – не подлежит установлению. 2. Предельная максимальная площадь земельного участка – не подлежит установлению. 3. Предельный минимальный размер земельного участка –

№ п/п	Наименование размера, параметра	Значение, единица измерения, дополнительные условия
		не подлежит установлению. 4. Предельный максимальный размер земельного участка – не подлежит установлению.
2.	Минимальный отступ от границ земельных участков до зданий, строений, сооружений	не подлежит установлению.
3.	Максимальное и (или) минимальное количество наземных этажей зданий, строений, сооружений на территории земельного участка	1. Предельное количество этажей - 3 этажа. 2. Высота здания - не подлежит установлению.
4.	Максимальный коэффициент застройки в границах земельного участка	60%

2) Зона специализированной общественной застройки - 2.2.

Зона выделена для обеспечения правовых условий использования и строительства объектов недвижимости широкого спектра назначения: общественного, культурного, здравоохранения, физкультуры и спорта, образования, а также культовых объектов.

Основные виды разрешенного использования:

социальное обслуживание 3.2(3.2.1-3.2.4);
 здравоохранение 3.4(3.4.1-3.4.2);
 образование и просвещение 3.5(3.5.1-3.5.2);
 объекты культурно-досуговой деятельности 3.6.1;
 религиозное использование 3.7(3.7.1-3.7.2);
 обеспечение занятий спортом в помещениях 5.1.2;
 площадки для занятий спортом 5.1.3;
 обеспечение внутреннего правопорядка 8.3.

Вспомогательные виды разрешенного использования:

служебные гаражи 4.9.

Условно разрешенные виды использования:

общежития 3.2.4;
 бытовое обслуживание 3.3;

- магазины 4.4;
- общественное питание 4.6;
- гостиничное обслуживание 4.7.

Предельные (минимальные и (или) максимальные) размеры земельных участков и предельные параметры разрешенного строительства, реконструкции объектов капитального строительства

№ п/п	Наименование размера, параметра	Значение, единица измерения, дополнительные условия
1.	Минимальные и (или) максимальные размеры земельного участка, в том числе его площадь	1. Предельный минимальный размер земельного участка – не подлежит установлению. 2. Предельный максимальный размер земельного участка – не подлежит установлению. 3. Предельный минимальный размер земельного участка – не подлежит установлению. 4. Предельный максимальный размер земельного участка – не подлежит установлению.
2.	Минимальный отступ от границ земельных участков до зданий, строений, сооружений, от передней границы участка (со стороны улицы)	не подлежит установлению.
3.	Максимальное и (или) минимальное количество наземных этажей или максимальная и (или) минимальная высота зданий, строений, сооружений на территории земельного участка	1. Предельное количество этажей – 3 этажа. 2. Высота здания – не подлежит установлению.
4.	Максимальный коэффициент застройки в границах земельного участка	60%

3. Градостроительные регламенты. Производственные зоны, зоны инженерной и транспортной инфраструктур.

1) Производственная зона - 3.1.

Производственная зона выделена для обеспечения правовых условий

использования земельных участков и объектов капитального строительства предприятий, деятельность которых связана с шумом, загрязнениями, для которых необходима организация санитарно-защитной зоны.

Основные виды разрешенного использования:

производственная деятельность 6.0;
 недропользование 6.1;
 пищевая промышленность 6.4;
 строительная промышленность 6.6;
 энергетика 6.7;
 связь 6.8;
 склад 6.9;
 складские площадки 6.9.1;
 служебные гаражи 4.9;
 объекты дорожного сервиса 4.9.1(4.9.1.1-4.9.1.4);
 гидротехнические сооружения 11.3;
 коммунальное обслуживание 3.1(3.1.1-3.1.2);
 обеспечение внутреннего правопорядка 8.3.

Вспомогательные виды разрешенного использования:

не подлежат установлению.

Условно разрешенные виды использования:

не подлежат установлению.

Предельные (минимальные и (или) максимальные) размеры земельных участков и предельные параметры разрешенного строительства, реконструкции объектов капитального строительства

№ п/п	Наименование размера, параметра	Значение, единица измерения, дополнительные условия
1.	Минимальные и (или) максимальные размеры земельного участка, в том числе его площадь	не подлежит установлению
2.	Минимальный отступ от границ земельных участков до зданий, строений, сооружений	не подлежит установлению.
3.	Максимальное количество наземных этажей или максимальная высота зданий, строений, сооружений на территории земельного участка	не подлежит установлению
4.	Максимальный коэффициент	не подлежит установлению

№ п/п	Наименование размера, параметра	Значение, единица измерения, дополнительные условия
	застройки в границах земельного участка	

2) Зона инженерной инфраструктуры - 3.3.

Зона инженерной инфраструктуры выделена для обеспечения правовых условий формирования территорий, размещения объектов инженерной инфраструктуры.

В соответствии с пунктом 4 статьи 36 Градостроительного кодекса Российской Федерации градостроительный регламент не распространяется на земельные участки линейных сооружений. Использование земельных участков, на которые действие градостроительных регламентов не распространяется, определяется уполномоченными федеральными органами исполнительной власти, уполномоченными органами исполнительной власти субъектов Российской Федерации или уполномоченными органами местного самоуправления в соответствии с федеральными законами (пункт 7 статья 36 Градостроительного кодекса Российской Федерации).

Основные виды разрешенного использования:

коммунальное обслуживание 3.1(3.1.1-3.1.2);

энергетика 6.7;

связь 6.8;

трубопроводный транспорт 7.5.

Вспомогательные виды разрешенного использования:

служебные гаражи 4.9.

Условно разрешенные виды использования:

не подлежат установлению.

Предельные (минимальные и (или) максимальные) размеры земельных участков и предельные параметры разрешенного строительства, реконструкции объектов капитального строительства

№ п/п	Наименование размера, параметра	Значение, единица измерения, дополнительные условия
1.	Минимальные и (или) максимальные размеры земельного участка, в том числе его площадь	не подлежат установлению

№ п/п	Наименование размера, параметра	Значение, единица измерения, дополнительные условия
2.	Минимальный отступ от границ земельных участков до зданий, строений, сооружений	не подлежит установлению.
3.	Максимальное количество наземных этажей или максимальная высота зданий, строений, сооружений на территории земельного участка	не подлежит установлению
4.	Максимальный коэффициент застройки в границах земельного участка	не подлежит установлению

3) Зона транспортной инфраструктуры - 3.4.

Зона транспортной инфраструктуры выделена для обеспечения правовых условий формирования территорий, размещения объектов транспортной инфраструктуры.

В соответствии с частью 4 статьи 36 Градостроительного кодекса Российской Федерации градостроительный регламент не распространяется на земельные участки линейных сооружений. Использование земельных участков, на которые действие градостроительных регламентов не распространяется, определяется уполномоченными федеральными органами исполнительной власти, уполномоченными органами исполнительной власти субъектов Российской Федерации или уполномоченными органами местного самоуправления в соответствии с федеральными законами (часть 7 статья 36 Градостроительного кодекса Российской Федерации).

Основные виды разрешенного использования:

автомобильный транспорт 7.2(7.2.1-7.2.3);
 объекты дорожного сервиса 4.9.1(4.9.1.1-4.9.1.4);
 улично-дорожная сеть 12.0.1;
 хранение автотранспорта 2.7.1;
 служебные гаражи 4.9.

Вспомогательные виды разрешенного использования:

не подлежат установлению.

Условно разрешенные виды использования:

склад 6.9.

Предельные (минимальные и (или) максимальные) размеры земельных участков и предельные параметры разрешенного строительства, реконструкции объектов капитального строительства

№ п/п	Наименование размера, параметра	Значение, единица измерения, дополнительные условия
1.	Минимальные и (или) максимальные размеры земельного участка, в том числе его площадь	не подлежит установлению
2.	Минимальный отступ от границ земельных участков до зданий, строений, сооружений	не подлежит установлению.
3.	Максимальное количество наземных этажей или максимальная высота зданий, строений, сооружений на территории земельного участка	не подлежит установлению
4.	Максимальный коэффициент застройки в границах земельного участка	не подлежит установлению

4. Градостроительные регламенты. Зоны сельскохозяйственного использования.

1) Зоны сельскохозяйственного использования - 4.2.

Зоны сельскохозяйственного использования выделены для обеспечения правовых условий использования земельных участков, занятых объектами сельскохозяйственного назначения: зданиями, строениями, сооружениями, либо комплексами, используемыми для производства, хранения и первичной переработки сельскохозяйственной продукции.

Основные виды разрешенного использования:

растениеводство 1.1;

выращивание зерновых и иных сельскохозяйственных культур 1.2;

овощеводство 1.3;

выращивание тонизирующих, лекарственных, цветочных культур 1.4;

садоводство 1.5;

выращивание льна и конопли 1.6;

научное обеспечение сельского хозяйства 1.14;

ведение личного подсобного хозяйства на полевых участках 1.16;

сенокосение 1.19;
выпас сельскохозяйственных животных 1.20.

Вспомогательные виды разрешенного использования:

не подлежат установлению.

Условно разрешенные виды использования:

животноводство 1.7;
скотоводство 1.8;
звероводство 1.9;
птицеводство 1.10;
свиноводство 1.11;
пчеловодство 1.12;
рыбоводство 1.13;
хранение и переработка сельскохозяйственной продукции 1.15;
питомники 1.17;
обеспечение сельскохозяйственного производства 1.18.

Предельные (минимальные и (или) максимальные) размеры земельных участков и предельные параметры разрешенного строительства, реконструкции объектов капитального строительства

№ п/п	Наименование размера, параметра	Значение, единица измерения, дополнительные условия
1.	Минимальные и (или) максимальные размеры земельного участка, в том числе его площадь	1. Предельная минимальная площадь земельного участка – 300 м ² . 2. Предельная максимальная площадь земельного участка – не подлежит установлению. 3. Предельный минимальный и максимальный размер земельного участка – не подлежит установлению.
2.	Минимальный отступ от границ земельных участков до зданий, строений, сооружений	не подлежит установлению.
3.	Максимальное и (или) минимальное количество наземных этажей или максимальная и (или) минимальная высота зданий, строений, сооружений на территории земельного участка	1. Предельное количество этажей – не подлежит установлению. 2. Высота здания – не подлежит установлению.
4.	Максимальный коэффициент застройки в границах земельного участка	не подлежит установлению.

№ п/п	Наименование размера, параметра	Значение, единица измерения, дополнительные условия
	участка	

2) Производственная зона сельскохозяйственных предприятий - 4.4.

Зона предназначена для обеспечения функционирования существующих объектов сельскохозяйственного назначения, используемых для производства, хранения и первичной переработки сельскохозяйственной продукции, а также размещения и формирования новых производственных объектов и комплексов сельскохозяйственного назначения, с технологическими процессами, являющимися источниками производственных вредностей, требующих установления санитарно-защитных зон.

Основные виды разрешенного использования:

животноводство 1.7;
 скотоводство 1.8;
 звероводство 1.9;
 птицеводство 1.10;
 свиноводство 1.11;
 пчеловодство 1.12;
 рыбоводство 1.13;
 научное обеспечение сельского хозяйства 1.14;
 хранение и переработка сельскохозяйственной продукции 1.15;
 питомники 1.17;
 обеспечение сельскохозяйственного производства 1.18;
 сенокосение 1.19;
 выпас сельскохозяйственных животных 1.20.

Вспомогательные виды разрешенного использования:

не подлежат установлению.

Условно разрешенные виды использования:

не подлежат установлению.

Предельные (минимальные и (или) максимальные) размеры земельных участков и предельные параметры разрешенного строительства, реконструкции объектов капитального строительства.

№ п/п	Наименование размера, параметра	Значение, единица измерения, дополнительные условия
1.	Минимальные и (или) максимальные размеры земельного участка, в том числе его площадь	1. Предельная минимальная площадь земельного участка – 200 м ² . 2. Предельная максимальная площадь земельного участка – не подлежит установлению. 3. Предельный минимальный и максимальный размер земельного участка – не подлежит установлению.
2.	Минимальный отступ от границ земельных участков до зданий, строений, сооружений	не подлежит установлению.
3.	Максимальное и (или) минимальное количество наземных этажей или максимальная и (или) минимальная высота зданий, строений, сооружений на территории земельного участка	1. Предельное количество этажей – не подлежит установлению. 2. Высота здания – не подлежит установлению.
4.	Максимальный коэффициент застройки в границах земельного участка	не подлежит установлению.

5. Градостроительные регламенты. Зона рекреационного назначения.

1) Зона отдыха - 5.2.

Зона отдыха выделена для обеспечения правовых условий использования и обустройства земельных участков, на которых расположены объекты сферы отдыха, туризма, спорта, охоты, рыбалки и иной деятельности, а также в целях организации отдыха и досуга населения.

Основные виды разрешенного использования:

отдых (рекреация) 5.0 (5.1-5.5).

Вспомогательные виды разрешенного использования:

не подлежат установлению.

Условно разрешенные виды использования:

амбулаторно-поликлиническое обслуживание 3.4.1;

общественное питание 4.6;

гостиничное обслуживание 4.7.

развлекательные мероприятия 4.8.1;
хранение автотранспорта 2.7.1.

Предельные (минимальные и (или) максимальные) размеры земельных участков и предельные параметры разрешенного строительства, реконструкции объектов капитального строительства

№ п/п	Наименование размера, параметра	Значение, единица измерения, дополнительные условия
1.	Минимальные и (или) максимальные размеры земельного участка, в том числе его площадь	не подлежит установлению
2.	Минимальный отступ от границ земельных участков до зданий, строений, сооружений	не подлежит установлению.
3.	Максимальное количество наземных этажей или максимальная высота зданий, строений, сооружений на территории земельного участка	не подлежит установлению
4.	Максимальный коэффициент застройки в границах земельного участка	не подлежит установлению

2) Лесопарковая зона - 5.4.

Зона выделена для обеспечения правовых условий сохранения и использования существующего природного ландшафта и создания экологически чистой окружающей среды в интересах здоровья населения.

Основные виды разрешенного использования:

охрана природных территорий 9.1;
историко-культурная деятельность 9.3;
водные объекты 11.0;
общее пользование водными объектами 11.1.

Вспомогательные виды разрешенного использования:

не подлежат установлению.

Условно разрешенные виды использования:

не подлежат установлению.

Предельные (минимальные и (или) максимальные) размеры земельных участков и предельные параметры разрешенного строительства, реконструкции объектов капитального строительства

№ п/п	Наименование размера, параметра	Значение, единица измерения, дополнительные условия
1.	Минимальные и (или) максимальные размеры земельного участка, в том числе его площадь	не подлежит установлению
2.	Минимальный отступ от границ земельных участков до зданий, строений, сооружений	не подлежит установлению
3.	Максимальное количество наземных этажей или максимальная высота зданий, строений, сооружений на территории земельного участка	не подлежит установлению
4.	Максимальный коэффициент застройки в границах земельного участка	не подлежит установлению

6. Градостроительные регламенты. Зоны специального назначения.

1) Зона кладбищ - 6.1.

Зона кладбищ предназначена для обеспечения правовых условий использования территорий, занятых кладбищами. В указанной зоне разрешается размещение зданий, сооружений и коммуникаций, связанных только с организацией и эксплуатацией кладбищ.

Основные виды разрешенного использования:

ритуальная деятельность 12.1.

Вспомогательные виды разрешенного использования:

не подлежат установлению.

Условно разрешенные виды использования:

не подлежат установлению.

Предельные (минимальные и (или) максимальные) размеры земельных участков и предельные параметры разрешенного строительства, реконструкции объектов капитального строительства

№ п/п	Наименование размера, параметра	Значение, единица измерения, дополнительные условия
1.	Минимальные и (или) максимальные размеры земельного участка, в том числе его площадь	1. Предельная минимальная площадь земельного участка – 300 м ² . 2. Предельная максимальная площадь земельного участка – 100000 м ² .
2.	Минимальный отступ от границ земельных участков до зданий, строений, сооружений	не подлежит установлению.
3.	Максимальное и (или) минимальное количество наземных этажей или максимальная и (или) минимальная высота зданий, строений, сооружений на территории земельного участка	1. Предельное количество этажей – 3 этажа. 2. Высота здания – не подлежит установлению.
4.	Максимальный коэффициент застройки в границах земельного участка	не подлежит установлению.

7. Земли, на которые градостроительные регламенты не устанавливаются.

7.1. Земли лесного фонда, стоящие на кадастровом учете.

Земли лесного фонда выделены для обеспечения правовых условий сохранения и использования существующего природного ландшафта и создания экологически чистой окружающей среды в интересах здоровья населения, сохранения и воспроизводства лесов, обеспечение их рационального использования.

В соответствии с ч. 6 ст. 36 Градостроительного кодекса Российской Федерации градостроительные регламенты не устанавливаются для земель лесного фонда. Использование земельных участков, для которых градостроительные регламенты не устанавливаются, определяется федеральными и региональными органами исполнительной власти или уполномоченными органами местного самоуправления в соответствии с федеральными законами.

Границы земель лесного фонда и границы земель иных категорий, на которых располагаются леса, определяются в соответствии с земельным

законодательством, лесным законодательством и законодательством о градостроительной деятельности.

Особенности использования, охраны, защиты, воспроизводства защитных лесов, эксплуатационных лесов устанавливаются в соответствии с Лесным кодексом.

7.2 Зона сельскохозяйственных угодий.

Сельскохозяйственные угодья - пашни, сенокосы, пастбища, залежи, земли, занятые многолетними насаждениям в составе земель сельскохозяйственного назначения имеют приоритет в использовании и подлежат особой охране.

В соответствии с частью 6 статьи 36 Градостроительного кодекса Российской Федерации на сельскохозяйственные угодья в составе земель сельскохозяйственного назначения градостроительные регламенты не устанавливаются.

7.3. Земли запаса.

К землям запаса относятся земли, находящиеся в государственной или муниципальной собственности и не предоставленные гражданам или юридическим лицам, за исключением земель фонда перераспределения земель, формируемого в соответствии со статьей 80 Земельного кодекса Российской Федерации.

Использование земель запаса допускается после перевода их в другую категорию, за исключением случаев, если земли запаса включены в границы охотничьих угодий, случаев выполнения работ, связанных с использованием недрами на таких землях, и иных предусмотренных федеральными законами случаев.





В соответствии с частью 6 статьи 36 Градостроительного кодекса Российской Федерации градостроительные регламенты не устанавливаются для земель запаса. Использование земельных участков, для которых градостроительные регламенты не устанавливаются, определяется федеральными и региональными органами исполнительной власти или уполномоченными органами местного самоуправления в соответствии с федеральными законами.

8. Расчетные показатели минимально и максимально допустимого уровня обеспеченности территории объектами инфраструктуры.

На территории Нарминского сельского поселения не планируется осуществление деятельности по комплексному развитию территории. В связи с этим расчетные показатели минимально допустимого уровня обеспеченности территории объектами коммунальной, транспортной, социальной инфраструктур и расчетные показатели максимально допустимого уровня территориальной доступности указанных объектов для населения в соответствии с пунктом 4) части 6 статьи 30 Градостроительного кодекса Российской Федерации, не устанавливаются.

9. Зоны с особыми условиями использования территорий.

В соответствии со статьей 105 Земельного кодекса Российской Федерации, установлены в числе прочих следующие виды охранных зон: водоохранная зона, прибрежная защитная полоса, зона объектов систем газоснабжения и охранный зона электрических сетей (ЛЭП).

Кодовое обозначение	Наименование зоны
Зоны с особыми условиями использования территорий	
	Водоохранная зона
	Прибрежная защитная полоса
	Охранный зона газопроводов и систем газоснабжения
	Охранный зона объектов электросетевого хозяйства (вдоль линий электропередачи, вокруг подстанций)


10. Зоны особо охраняемых природных территорий.

Особо охраняемые природные территории предназначены для сохранения существующего природного ландшафта, зеленых массивов.

В настоящее время на территории Нарминского сельского поселения расположены 2 особо охраняемые природные территории (ООПТ):

1. Государственный природный заказник регионального значения «Мокшинский», организован решением Исполкома Рязоблсовета депутатов трудящихся от 03.08.1970 г. № 242 «О мерах по сохранению и воспроизводству охотничьей фауны»;

2. Государственный природный заказник регионального значения «Щербатовский», организован Постановлением администрации Рязанской области от 10.01.2003 г. № 5 «О развитии системы особо охраняемых природных территорий Рязанской области»; Постановлением Правительства Рязанской области от 06.06.2012 г. № 160 «Об утверждении положений о государственных природных заказниках областного значения».

Государственный природный заказник	
--	--

При организации хозяйственной и иной деятельности, использовании земельных участков и объектов капитального строительства на особо охраняемых природных территориях необходимо обеспечивать соблюдение установленных Федеральным законом от 14 марта 1995г. № 33-ФЗ «Об особо охраняемых природных территориях» (с изменениями и дополнениями) режимных требований.

Статья 12. Территории зон охраны объектов культурного наследия.

Ограничения использования земельных участков и объектов капитального строительства на территории зон с особыми условиями использования территории в части зон охраны объектов культурного наследия устанавливаются в целях охраны объектов культурного наследия.

В настоящее время охранные зоны объектов культурного наследия, расположенных на территории Нарминского сельского поселения, не установлены.

На территории Нарминского сельского поселения расположены: 1 объект культурного наследия регионального значения (памятник архитектуры) и 27 выявленных объекта археологического наследия, перечень которых представлен в таблице.

Перечень объектов культурного наследия регионального значения (памятники истории и культуры)

№ п/п	Наименование памятника	Местонахождение	Реквизиты и наименование нормативного акта о постановке объекта культурного наследия на государственную охрану
1.	Церковь Никольская – 1880-1888 г.	с. Нарма, ул. Школьная, 1	Постановление Правительства РО от 06.02.2009 г. № 20

Границы территории объекта культурного наследия «Церковь Никольская» – 1880-1888 г. (Рязанская область, Ермишинский район, с. Нарма) утверждены приказом государственной инспекции по охране объектов культурного наследия Рязанской области от 16.12.2019 г. №132. В соответствии со статьей 5.1 Федерального закона от 25.06.2002 г. №73-ФЗ «Об объектах культурного наследия (памятниках истории и культуры) народов Российской Федерации» в границах территории объекта культурного наследия запрещается строительство объектов капитального строительства и увеличение объемно-пространственных характеристик существующих на территории памятника или ансамбля объектов капитального строительства; проведение земляных, строительных, мелиоративных и иных работ, за исключением работ по сохранению объекта культурного наследия или его отдельных элементов, сохранению историко-градостроительной или природной среды объекта культурного наследия.

Перечень выявленных объектов археологического наследия

№ п/п	Наименование памятника	Местонахождение	Реквизиты и наименование нормативного акта о постановке объекта культурного наследия на государственную охрану
1.	Иван Арат I поселение	0,8 км к СЗ от д. Иван-Арат, на правом берегу р. Мокша	Приказ ККТ РО от 14.04.2011 г. № 269
2.	Иван Арат II поселение	0,9 км к ЮЗ от д. Иван-Арат, на правом берегу р. Мокша	— *
3.	Иван Арат III поселение	1 км к З от д. Иван-Арат, на правом берегу р. Мокша	— *
4.	Иван Арат IV поселение	1,5 км к В от д. Иван-Арат	— *
5.	Лебяжий бор I поселение	100 м к С от п. Лебяжий Бор, на правом берегу р. Саватемка.	— *
6.	Лебяжий бор II поселение	северная окраина п. Лебяжий Бор, на правом берегу р. Саватемка	— *
7.	Лебяжий бор III поселение	0,5 км к СЗ от п. Лебяжий бор,	— *

		на правом берегу р. Саватемка.	
8.	Лебяжий бор IV поселение	Южная часть п. Лебяжий Бор, на правом берегу р. Саватемка.	— * —
9.	Лебяжий бор V поселение	0,5 км к С от п. Лебяжий Бор, на правом берегу р. Саватемка	— * —
10.	Лебяжий бор курганный-могильник	0,7 км к Ю от д. Лебяжий Бор	— * —
11.	Лебяжий бор VI стоянка	0,4 км к ЮВ от д. Лебяжий Бор	— * —
12.	Лебяжий бор VII стоянка	3,0 км к ЮЗ от д. Лебяжий Бор	— * —
13.	Нарма I поселение	западная окраина с. Нарма, на правом берегу р. Ока	— * —
14.	Нарма II поселение	западная часть с. Нарма, на правом берегу р. Ока	— * —
15.	Нарма III поселение	2,3 км от с. Нарма, на правом берегу р. Ока	— * —
16.	Нарма IV поселение	2 км к З от с. Нарма, на правом берегу р. Ока	— * —
17.	Нарма V поселение	1 км к З от с. Нарма, на правом берегу р. Ока	— * —
18.	Марице I стоянка	0,7 км к Ю от п. Лебяжий Бор	— * —
19.	Марице II стоянка Марице III стоянка	0,9 км к Ю от п. Лебяжий Бор	— * —
20.	Марице IV стоянка	0,8 км к Ю от п. Лебяжий Бор	— * —
21.	Сенин Пчельник I поселение	1,8 км к С от п. Сенин Пчельник, на правом берегу р. Ока	— * —
22.	Сенин Пчельник II поселение	1,6 км к С от п. Сенин Пчельник, на правом берегу р. Ока	— * —
23.	Сенин Пчельник III поселение	1 км к ЮВ от п. Сенин Пчельник, на правом берегу р. Ока	— * —
24.	Сенин Пчельник IV поселение	2,5 км к ЮВ от п. Сенин Пчельник, на правом берегу р. Ока	— * —
25.	Сенин Пчельник V поселение	2 км к ЮВ от п. Сенин Пчельник, на правом берегу р. Ока	— * —
26.	Сенин Пчельник VI поселение	2 км к ЮВ от п. Сенин Пчельник, на правом берегу р. Ока	— * —
27.	Сенин Пчельник VII поселение	2,5 км к ЮЗЗ от п. Сенин Пчельник, на правом берегу р. Ока	— * —

Границы территорий указанных объектов не утверждены.

В соответствии с Федеральным законом от 25 июня 2002 г. №73-ФЗ «Об объектах культурного наследия (памятниках истории и культуры) народов Российской Федерации» проектирование и проведение землеустроительных, земляных, строительных, мелиоративных, хозяйственных и иных работ осуществляются при отсутствии на данной территории объектов культурного наследия, включенных в реестр, выявленных объектов культурного наследия.

В случае расположения на территории, подлежащей хозяйственному освоению, объектов культурного наследия, выявленных объектов культурного наследия землеустроительные, земляные, строительные, мелиоративные, хозяйственные и иные работы проводятся при наличии в проектах проведения таких работ разделов об обеспечении сохранности объектов культурного наследия, выявленных объектов получивших положительное заключение государственной экспертизы.

Данные разделы являются документацией по сохранению выявленного объекта культурного наследия и в порядке ст. 45 вышеуказанного Закона подлежат согласованию с органом государственной охраны объектов культурного наследия.

В этой связи, перед началом землеустроительных, земляных, строительных, мелиоративных, хозяйственных и иных работ застройщику (заказчику работ) необходимо:

1. Обеспечить разработку в составе проектной документации на строительство объекта недвижимости разделов по обеспечению сохранности памятника археологии в пределах территории, подлежащей застройке.

2. Получить положительное заключение государственной историко-культурной экспертизы проектной документации по разделам, связанным с сохранением объекта археологического наследия, и согласовать данные разделы с органом государственной охраны объектов культурного наследия Рязанской области.

Все мероприятия, связанные с проектированием и сохранением объекта археологического наследия (спасательные археологические полевые работы), проводятся специалистами-археологами, имеющими разрешение (открытый лист) на право проведения работ определенного вида, выдаваемое Министерством культуры Российской Федерации.

Приложение № 2 к правилам
землепользования и застройки
муниципального образования -
Нарминское сельское поселение
Ермишинского муниципального
района Рязанской области

Графическое описание местоположения границ территориальных зон,
перечень координат характерных точек этих границ муниципального
образования - Нарминское сельское поселение Ермишинского
муниципального района Рязанской области

ОПИСАНИЕ МЕСТОПОЛОЖЕНИЯ ГРАНИЦ

1.1 Зона застройки индивидуальными жилыми домами

(наименование объекта местоположение границ, которого описано (далее - объект)

Раздел 1

Сведения об объекте		
№ п/п	Характеристики объекта	Описание характеристик
1	2	3
1	Местоположение объекта	<i>Российская Федерация, Рязанская область, р-н Ермишинский, с/п Нарминское</i>
2	Площадь объекта \pm величина погрешности определения площади ($P \pm \Delta P$)	<i>3764354 кв. м. \pm 2748 кв. м.</i>
3	Иные характеристики объекта	<i>Номер зоны:</i>

Раздел 2

Сведения о местоположении границ объекта					
1. Система координат <i>МСК-62</i>					
2. Сведения о характерных точках границ объекта					
Обозначение характерных точек границ	Координаты, м		Метод определения координат характерной точки	Средняя квадратическая погрешность положения характерной точки (М), м	Описание обозначения точки на местности (при наличии)
	X	Y			
1	2	3	4	5	6
<i>ЗУ1(1)</i>					
1	475937,89	2282523,4	<i>Картометрический метод</i>	2,50	-
2	475951,07	2282555,12	<i>Картометрический метод</i>	2,50	-
3	475951,57	2282584,18	<i>Картометрический метод</i>	2,50	-
4	475987,18	2282581,97	<i>Картометрический метод</i>	2,50	-
5	476016,58	2282624,78	<i>Картометрический метод</i>	2,50	-
6	475993,15	2282690,22	<i>Картометрический метод</i>	2,50	-
7	476032,65	2282683,98	<i>Картометрический метод</i>	2,50	-
8	476059,68	2282767,15	<i>Картометрический метод</i>	2,50	-
9	475984,83	2282765,07	<i>Картометрический метод</i>	2,50	-
10	475985,68	2282794,3	<i>Картометрический метод</i>	2,50	-
11	476021,88	2282800,48	<i>Картометрический метод</i>	2,50	-
12	476024,53	2282822,56	<i>Картометрический метод</i>	2,50	-
13	475986,56	2282823,44	<i>Картометрический метод</i>	2,50	-
14	475988,99	2282896,06	<i>Картометрический метод</i>	2,50	-
15	476034,73	2282916,85	<i>Картометрический метод</i>	2,50	-
16	476201,07	2282856,55	<i>Картометрический метод</i>	2,50	-
17	476226,02	2282891,9	<i>Картометрический метод</i>	2,50	-
18	476034,68	2283010,63	<i>Картометрический метод</i>	2,50	-
19	476054,99	2283038,88	<i>Картометрический метод</i>	2,50	-
20	476038,89	2283051,99	<i>Картометрический метод</i>	2,50	-
21	476042,33	2283068,56	<i>Картометрический метод</i>	2,50	-
22	476015,25	2283083,91	<i>Картометрический метод</i>	2,50	-
23	475979,05	2283063,6	<i>Картометрический метод</i>	2,50	-
24	475957,41	2283055,87	<i>Картометрический метод</i>	2,50	-
25	475946,38	2283084,35	<i>Картометрический метод</i>	2,50	-
26	475897,51	2283142,43	<i>Картометрический метод</i>	2,50	-
27	475824,74	2283227,68	<i>Картометрический метод</i>	2,50	-
28	475792,51	2283205,85	<i>Картометрический метод</i>	2,50	-
29	475792,51	2283135,16	<i>Картометрический метод</i>	2,50	-
30	475753,46	2283128,5	<i>Картометрический метод</i>	2,50	-
31	475725,65	2283113,93	<i>Картометрический метод</i>	2,50	-
32	475655,29	2283099,81	<i>Картометрический метод</i>	2,50	-
33	475644,08	2282802,08	<i>Картометрический метод</i>	2,50	-
34	475653,21	2282755,96	<i>Картометрический метод</i>	2,50	-
35	475780,25	2282754,25	<i>Картометрический метод</i>	2,50	-
36	475737,79	2282712,28	<i>Картометрический метод</i>	2,50	-
37	475721,68	2282717,64	<i>Картометрический метод</i>	2,50	-
38	475711,93	2282707,88	<i>Картометрический метод</i>	2,50	-

Сведения о местоположении границ объекта

39	475724,61	2282696,66	Картометрический метод	2,50	-
40	475689,47	2282645,9	Картометрический метод	2,50	-
41	475592,84	2282621,01	Картометрический метод	2,50	-
42	475613,56	2282570,98	Картометрический метод	2,50	-
43	475644,93	2282556,38	Картометрический метод	2,50	-
44	475672,3	2282550,91	Картометрический метод	2,50	-
45	475664,64	2282514,06	Картометрический метод	2,50	-
46	475625,6	2282512,23	Картометрический метод	2,50	-
47	475633,99	2282429,05	Картометрический метод	2,50	-
48	475644,93	2282404,97	Картометрический метод	2,50	-
49	475665	2282446,19	Картометрический метод	2,50	-
50	475684,34	2282431,97	Картометрический метод	2,50	-
51	475712,07	2282480,49	Картометрический метод	2,50	-
52	475740,23	2282536,09	Картометрический метод	2,50	-
53	475892,31	2282490,62	Картометрический метод	2,50	-
1	475937,89	2282523,4	Картометрический метод	2,50	-
ЗУ1(2)					
54	464216,78	2276890,45	Картометрический метод	2,50	-
55	464260,68	2276975,57	Картометрический метод	2,50	-
56	464268,98	2277055,35	Картометрический метод	2,50	-
57	464284,7	2277131,57	Картометрический метод	2,50	-
58	464306,35	2277248,72	Картометрический метод	2,50	-
59	464310,5	2277334,73	Картометрический метод	2,50	-
60	464297,75	2277382,18	Картометрический метод	2,50	-
61	464304,28	2277404,13	Картометрический метод	2,50	-
62	464298,05	2277466,71	Картометрический метод	2,50	-
63	464285,89	2277482,13	Картометрический метод	2,50	-
64	464241,6	2277480,78	Картометрический метод	2,50	-
65	464181,62	2277483,15	Картометрический метод	2,50	-
66	464047,06	2277474,47	Картометрический метод	2,50	-
67	464022,21	2277469,73	Картометрический метод	2,50	-
68	463977,22	2277454,74	Картометрический метод	2,50	-
69	463898,3	2277421,59	Картометрический метод	2,50	-
70	463702,21	2277338,88	Картометрический метод	2,50	-
71	463643,48	2277318,12	Картометрический метод	2,50	-
72	463635,18	2277339,18	Картометрический метод	2,50	-
73	463560,53	2277315,64	Картометрический метод	2,50	-
74	463503	2277293	Картометрический метод	2,50	-
75	463551,75	2277238,06	Картометрический метод	2,50	-
76	463572,65	2277213,37	Картометрический метод	2,50	-
77	463583,42	2277192,93	Картометрический метод	2,50	-
78	463598,46	2277176,43	Картометрический метод	2,50	-
79	463620,4	2277180,49	Картометрический метод	2,50	-
80	463635,33	2277167,45	Картометрический метод	2,50	-
81	463624,16	2277146,99	Картометрический метод	2,50	-
82	463590,19	2277167,92	Картометрический метод	2,50	-
83	463565,39	2277207,71	Картометрический метод	2,50	-
84	463544,23	2277231,86	Картометрический метод	2,50	-
85	463509,4	2277266,5	Картометрический метод	2,50	-
86	463494	2277284	Картометрический метод	2,50	-
87	463466,72	2277263,85	Картометрический метод	2,50	-

Сведения о местоположении границ объекта

88	463442,99	2277233,89	Картометрический метод	2,50	-
89	463412,15	2277204,23	Картометрический метод	2,50	-
90	463400,29	2277173,09	Картометрический метод	2,50	-
91	463390,27	2277138,67	Картометрический метод	2,50	-
92	463387,7	2277105,13	Картометрический метод	2,50	-
93	463398,16	2277079,08	Картометрический метод	2,50	-
94	463412,14	2277072,85	Картометрический метод	2,50	-
95	463466,42	2277064,54	Картометрический метод	2,50	-
96	463531,92	2277057,78	Картометрический метод	2,50	-
97	463609,08	2277029,55	Картометрический метод	2,50	-
98	463639,85	2277022,26	Картометрический метод	2,50	-
99	463674,96	2277013,98	Картометрический метод	2,50	-
100	463729,81	2276999,38	Картометрический метод	2,50	-
101	463796,1	2276967,81	Картометрический метод	2,50	-
102	463867,53	2276941,37	Картометрический метод	2,50	-
103	463946,84	2276905,86	Картометрический метод	2,50	-
104	464035,62	2276869,95	Картометрический метод	2,50	-
105	464151,24	2276821,81	Картометрический метод	2,50	-
106	464165,4	2276836,64	Картометрический метод	2,50	-
107	464121,63	2276853,49	Картометрический метод	2,50	-
108	464125,52	2276864,48	Картометрический метод	2,50	-
109	464129,21	2276876,43	Картометрический метод	2,50	-
110	464181,33	2276860,9	Картометрический метод	2,50	-
111	464189,39	2276861,77	Картометрический метод	2,50	-
54	464216,78	2276890,45	Картометрический метод	2,50	-
ЗУ1(3)					
112	463904,25	2277209,29	Картометрический метод	2,50	-
113	463887,46	2277286,75	Картометрический метод	2,50	-
114	463877,89	2277300,92	Картометрический метод	2,50	-
115	463781,12	2277264,23	Картометрический метод	2,50	-
116	463807,79	2277180,24	Картометрический метод	2,50	-
112	463904,25	2277209,29	Картометрический метод	2,50	-
ЗУ1(4)					
117	464560,95	2279120,81	Картометрический метод	2,50	-
118	464567,16	2279177,76	Картометрический метод	2,50	-
119	464522,48	2279199,25	Картометрический метод	2,50	-
120	464445,4	2279200,17	Картометрический метод	2,50	-
121	464451,78	2279239,61	Картометрический метод	2,50	-
122	464570,99	2279254,08	Картометрический метод	2,50	-
123	464570,68	2279279,9	Картометрический метод	2,50	-
124	464388,5	2279276,97	Картометрический метод	2,50	-
125	464383,37	2279370,43	Картометрический метод	2,50	-
126	464354,93	2279373,9	Картометрический метод	2,50	-
127	464419,18	2279434,56	Картометрический метод	2,50	-
128	464434,53	2279489,76	Картометрический метод	2,50	-
129	464444,08	2279560,77	Картометрический метод	2,50	-
130	464275,73	2279558,27	Картометрический метод	2,50	-
131	464292,15	2279123,2	Картометрический метод	2,50	-
117	464560,95	2279120,81	Картометрический метод	2,50	-
ЗУ1(4)					
132	464178,36	2279191,92	Картометрический метод	2,50	-

Сведения о местоположении границ объекта

133	464162,77	2279289,66	Картометрический метод	2,50	-
134	464179,08	2279293,31	Картометрический метод	2,50	-
135	464177,02	2279328,62	Картометрический метод	2,50	-
136	464161,36	2279329,74	Картометрический метод	2,50	-
137	464161,5	2279463,54	Картометрический метод	2,50	-
138	464166,35	2279499,58	Картометрический метод	2,50	-
139	464172,63	2279515,35	Картометрический метод	2,50	-
140	464172,3	2279533,42	Картометрический метод	2,50	-
141	464164,64	2279615,27	Картометрический метод	2,50	-
142	464179,96	2279618,3	Картометрический метод	2,50	-
143	464179,77	2279686,4	Картометрический метод	2,50	-
144	464150,25	2279685,66	Картометрический метод	2,50	-
145	464119,5	2279761,55	Картометрический метод	2,50	-
146	464108,03	2279769,16	Картометрический метод	2,50	-
147	464096,62	2279771,14	Картометрический метод	2,50	-
148	464087,77	2279824,19	Картометрический метод	2,50	-
149	464026,65	2279827,22	Картометрический метод	2,50	-
150	463965,17	2279824,5	Картометрический метод	2,50	-
151	463951,79	2279776,14	Картометрический метод	2,50	-
152	463935,74	2279778,15	Картометрический метод	2,50	-
153	463908,64	2279794,57	Картометрический метод	2,50	-
154	463896,24	2279819,64	Картометрический метод	2,50	-
155	463900,06	2279824,21	Картометрический метод	2,50	-
156	463884,01	2279817,13	Картометрический метод	2,50	-
157	463786,17	2279774,91	Картометрический метод	2,50	-
158	463770,93	2279810,39	Картометрический метод	2,50	-
159	463711,82	2279795,18	Картометрический метод	2,50	-
160	463708,12	2279828,19	Картометрический метод	2,50	-
161	463715,69	2279830,31	Картометрический метод	2,50	-
162	463757,3	2279841,95	Картометрический метод	2,50	-
163	463751,9	2279854,39	Картометрический метод	2,50	-
164	463747,99	2279863,5	Картометрический метод	2,50	-
165	463744,41	2279871,5	Картометрический метод	2,50	-
166	463745,77	2279873,5	Картометрический метод	2,50	-
167	463751,46	2279893,12	Картометрический метод	2,50	-
168	463749,42	2279899,59	Картометрический метод	2,50	-
169	463747,74	2279906,16	Картометрический метод	2,50	-
170	463746,62	2279909,86	Картометрический метод	2,50	-
171	463746,06	2279910,64	Картометрический метод	2,50	-
172	463725,81	2279904,45	Картометрический метод	2,50	-
173	463721,59	2279921,67	Картометрический метод	2,50	-
174	463694,43	2279933,62	Картометрический метод	2,50	-
175	463605,17	2279903,53	Картометрический метод	2,50	-
176	463443,7	2279840,75	Картометрический метод	2,50	-
177	463395,22	2279775,46	Картометрический метод	2,50	-
178	463375,54	2279749,23	Картометрический метод	2,50	-
179	463395,18	2279720,59	Картометрический метод	2,50	-
180	463363,57	2279686,66	Картометрический метод	2,50	-
181	463360,18	2279663,98	Картометрический метод	2,50	-
182	463390,32	2279572,12	Картометрический метод	2,50	-
183	463374,43	2279552,08	Картометрический метод	2,50	-

Сведения о местоположении границ объекта

184	463403,67	2279482,06	Картометрический метод	2,50	-
185	463375,03	2279464,06	Картометрический метод	2,50	-
186	463384,27	2279427,64	Картометрический метод	2,50	-
187	463360,8	2279377,99	Картометрический метод	2,50	-
188	463320,35	2279369,3	Картометрический метод	2,50	-
189	463256,62	2279354,17	Картометрический метод	2,50	-
190	463264,73	2279307,18	Картометрический метод	2,50	-
191	463267,67	2279307,8	Картометрический метод	2,50	-
192	463326,67	2279320,23	Картометрический метод	2,50	-
193	463327,08	2279318,48	Картометрический метод	2,50	-
194	463387,93	2279317,29	Картометрический метод	2,50	-
195	463410,3	2279316,04	Картометрический метод	2,50	-
196	463414,69	2279315,97	Картометрический метод	2,50	-
197	463427,7	2279300,25	Картометрический метод	2,50	-
198	463429,04	2279296,26	Картометрический метод	2,50	-
199	463431,2	2279289,16	Картометрический метод	2,50	-
200	463487,62	2279304,62	Картометрический метод	2,50	-
201	463502,02	2279307,7	Картометрический метод	2,50	-
202	463487,81	2279274,91	Картометрический метод	2,50	-
203	463476,08	2279218,34	Картометрический метод	2,50	-
204	463468	2279189,93	Картометрический метод	2,50	-
205	463457,6	2279172,37	Картометрический метод	2,50	-
206	463450,51	2279166,88	Картометрический метод	2,50	-
207	463433,48	2279162,26	Картометрический метод	2,50	-
208	463324,22	2279141,46	Картометрический метод	2,50	-
209	463335,81	2279053,2	Картометрический метод	2,50	-
210	463306,2	2279082,39	Картометрический метод	2,50	-
211	463257,22	2279086,4	Картометрический метод	2,50	-
212	463256,5	2279070,49	Картометрический метод	2,50	-
213	463208,87	2279072,02	Картометрический метод	2,50	-
214	463205,48	2279079,92	Картометрический метод	2,50	-
215	463196,22	2279128,14	Картометрический метод	2,50	-
216	463123,78	2279114,11	Картометрический метод	2,50	-
217	463123,47	2279082,2	Картометрический метод	2,50	-
218	463089,52	2279078,85	Картометрический метод	2,50	-
219	463095,17	2279029,5	Картометрический метод	2,50	-
220	463200,79	2279039,66	Картометрический метод	2,50	-
221	463286,09	2279026,15	Картометрический метод	2,50	-
222	463332,81	2279027,65	Картометрический метод	2,50	-
223	463505,93	2279071,55	Картометрический метод	2,50	-
224	463632,57	2279082,7	Картометрический метод	2,50	-
225	463701,53	2279102,81	Картометрический метод	2,50	-
226	463742	2279100	Картометрический метод	2,50	-
227	463716,18	2279166,77	Картометрический метод	2,50	-
228	463679,97	2279275,4	Картометрический метод	2,50	-
229	463658,12	2279314,53	Картометрический метод	2,50	-
230	463615,2	2279364,96	Картометрический метод	2,50	-
231	463549,12	2279468,35	Картометрический метод	2,50	-
232	463523,45	2279516,07	Картометрический метод	2,50	-
233	463488,19	2279590,3	Картометрический метод	2,50	-
234	463460,13	2279632,77	Картометрический метод	2,50	-

Сведения о местоположении границ объекта

235	463401,14	2279718,21	Картометрический метод	2,50	-
236	463380	2279750	Картометрический метод	2,50	-
237	463388	2279759	Картометрический метод	2,50	-
238	463411,97	2279722,72	Картометрический метод	2,50	-
239	463470,82	2279641,33	Картометрический метод	2,50	-
240	463500,51	2279597,1	Картометрический метод	2,50	-
241	463534,58	2279523,54	Картометрический метод	2,50	-
242	463560,72	2279474,94	Картометрический метод	2,50	-
243	463626,58	2279373,23	Картометрический метод	2,50	-
244	463669,25	2279322,77	Картометрический метод	2,50	-
245	463694,13	2279277,34	Картометрический метод	2,50	-
246	463728,65	2279170,09	Картометрический метод	2,50	-
247	463759	2279098	Картометрический метод	2,50	-
248	463815,47	2279098,73	Картометрический метод	2,50	-
249	463947,79	2279155,64	Картометрический метод	2,50	-
250	464094,84	2279136,44	Картометрический метод	2,50	-
132	464178,36	2279191,92	Картометрический метод	2,50	-
251	463733,93	2279240,1	Картометрический метод	2,50	-
252	463730,68	2279258,88	Картометрический метод	2,50	-
253	463715,36	2279256,2	Картометрический метод	2,50	-
254	463718,56	2279237,08	Картометрический метод	2,50	-
251	463733,93	2279240,1	Картометрический метод	2,50	-
255	463739,47	2279347,63	Картометрический метод	2,50	-
256	463733,78	2279377,09	Картометрический метод	2,50	-
257	463722,24	2279374,86	Картометрический метод	2,50	-
258	463719,42	2279396,39	Картометрический метод	2,50	-
259	463729,66	2279398,4	Картометрический метод	2,50	-
260	463752,1	2279403,03	Картометрический метод	2,50	-
261	463758,15	2279403,95	Картометрический метод	2,50	-
262	463754,9	2279476,41	Картометрический метод	2,50	-
263	463670,57	2279474,68	Картометрический метод	2,50	-
264	463667,69	2279472,98	Картометрический метод	2,50	-
265	463670,45	2279443,94	Картометрический метод	2,50	-
266	463670,22	2279437,46	Картометрический метод	2,50	-
267	463676,79	2279387,5	Картометрический метод	2,50	-
268	463679,09	2279370,06	Картометрический метод	2,50	-
269	463685,42	2279337,21	Картометрический метод	2,50	-
270	463690,37	2279338,16	Картометрический метод	2,50	-
255	463739,47	2279347,63	Картометрический метод	2,50	-
271	463567,27	2279548,18	Картометрический метод	2,50	-
272	463552,78	2279583,8	Картометрический метод	2,50	-
273	463547,31	2279581,34	Картометрический метод	2,50	-
274	463541,91	2279594,09	Картометрический метод	2,50	-
275	463536,23	2279603,4	Картометрический метод	2,50	-
276	463526,6	2279624,26	Картометрический метод	2,50	-
277	463498,39	2279610,22	Картометрический метод	2,50	-
278	463509,82	2279590,26	Картометрический метод	2,50	-
279	463516,03	2279578,15	Картометрический метод	2,50	-

Сведения о местоположении границ объекта

280	463532,81	2279537,26	Картометрический метод	2,50	-
281	463538,38	2279536,57	Картометрический метод	2,50	-
271	463567,27	2279548,18	Картометрический метод	2,50	-
ЗУ(5)					
282	461950,55	2281421,97	Картометрический метод	2,50	-
283	461946,93	2281425,01	Картометрический метод	2,50	-
284	461923,65	2281442,32	Картометрический метод	2,50	-
285	461943,22	2281528,15	Картометрический метод	2,50	-
286	461930,16	2281532,59	Картометрический метод	2,50	-
287	461932,59	2281545,3	Картометрический метод	2,50	-
288	461882,37	2281560,72	Картометрический метод	2,50	-
289	461854,53	2281483,58	Картометрический метод	2,50	-
290	461836,53	2281491,41	Картометрический метод	2,50	-
291	461845,77	2281562,11	Картометрический метод	2,50	-
292	461808,67	2281590,4	Картометрический метод	2,50	-
293	461792,96	2281597,46	Картометрический метод	2,50	-
294	461771,89	2281626,34	Картометрический метод	2,50	-
295	461764,23	2281670,69	Картометрический метод	2,50	-
296	461744,89	2281677,02	Картометрический метод	2,50	-
297	461721,6	2281667,15	Картометрический метод	2,50	-
298	461705,79	2281651,8	Картометрический метод	2,50	-
299	461687,65	2281624,11	Картометрический метод	2,50	-
300	461701,82	2281611,08	Картометрический метод	2,50	-
301	461726,28	2281564,15	Картометрический метод	2,50	-
302	461710,27	2281536,2	Картометрический метод	2,50	-
303	461579,45	2281684,38	Картометрический метод	2,50	-
304	461575,4	2281690,07	Картометрический метод	2,50	-
305	461570,52	2281684,76	Картометрический метод	2,50	-
306	461573,28	2281682,09	Картометрический метод	2,50	-
307	461563,59	2281676,29	Картометрический метод	2,50	-
308	461564	2281676	Картометрический метод	2,50	-
309	461578,49	2281651,01	Картометрический метод	2,50	-
310	461647,4	2281564,61	Картометрический метод	2,50	-
311	461678,58	2281537,28	Картометрический метод	2,50	-
312	461717,41	2281515,35	Картометрический метод	2,50	-
313	461758,27	2281501,21	Картометрический метод	2,50	-
314	461824,1	2281487,53	Картометрический метод	2,50	-
315	461855,55	2281476,29	Картометрический метод	2,50	-
316	461906,73	2281443,01	Картометрический метод	2,50	-
317	461950	2281422	Картометрический метод	2,50	-
282	461950,55	2281421,97	Картометрический метод	2,50	-
ЗУ(6)					
318	461940,74	2281409,61	Картометрический метод	2,50	-
319	461940	2281410	Картометрический метод	2,50	-
320	461899,64	2281431,12	Картометрический метод	2,50	-
321	461872,76	2281453,72	Картометрический метод	2,50	-
322	461849,51	2281465,38	Картометрический метод	2,50	-
323	461821,68	2281475,16	Картометрический метод	2,50	-
324	461755,14	2281488,26	Картометрический метод	2,50	-
325	461707,78	2281506,18	Картометрический метод	2,50	-
326	461670,53	2281527,42	Картометрический метод	2,50	-

Сведения о местоположении границ объекта

327	461638,15	2281555,99	Картометрический метод	2,50	-
328	461567,5	2281643,99	Картометрический метод	2,50	-
329	461555	2281665	Картометрический метод	2,50	-
330	461554,47	2281666,37	Картометрический метод	2,50	-
331	461546,7	2281614,95	Картометрический метод	2,50	-
332	461498,49	2281557,08	Картометрический метод	2,50	-
333	461473,97	2281513,87	Картометрический метод	2,50	-
334	461517,38	2281478,82	Картометрический метод	2,50	-
335	461541,93	2281506,04	Картометрический метод	2,50	-
336	461617,43	2281480,05	Картометрический метод	2,50	-
337	461626,48	2281431,13	Картометрический метод	2,50	-
338	461740,66	2281396,81	Картометрический метод	2,50	-
339	461768,9	2281393,96	Картометрический метод	2,50	-
340	461772,69	2281266,76	Картометрический метод	2,50	-
341	461829,56	2281258,18	Картометрический метод	2,50	-
342	461841,12	2281303,18	Картометрический метод	2,50	-
343	461872,68	2281304,06	Картометрический метод	2,50	-
344	461876,19	2281344,14	Картометрический метод	2,50	-
345	461878,82	2281380,34	Картометрический метод	2,50	-
346	461918,72	2281374,39	Картометрический метод	2,50	-
347	461932,42	2281399,12	Картометрический метод	2,50	-
318	461940,74	2281409,61	Картометрический метод	2,50	-
331(7)					
348	461058,91	2282046,38	Картометрический метод	2,50	-
349	461067,18	2282112,17	Картометрический метод	2,50	-
350	461118,59	2282102,9	Картометрический метод	2,50	-
351	461131,99	2282149,25	Картометрический метод	2,50	-
352	461148,92	2282375,98	Картометрический метод	2,50	-
353	461120,43	2282447,99	Картометрический метод	2,50	-
354	461087,11	2282519,71	Картометрический метод	2,50	-
355	461075,36	2282589,86	Картометрический метод	2,50	-
356	461080,4	2282654,99	Картометрический метод	2,50	-
357	461117,55	2282679,15	Картометрический метод	2,50	-
358	461108,15	2282700,84	Картометрический метод	2,50	-
359	460986,07	2282630,17	Картометрический метод	2,50	-
360	460973,12	2282629,67	Картометрический метод	2,50	-
361	460956,7	2282640,29	Картометрический метод	2,50	-
362	460883,77	2282596,46	Картометрический метод	2,50	-
363	460871,6	2282587,87	Картометрический метод	2,50	-
364	460865	2282586,31	Картометрический метод	2,50	-
365	460927,14	2282449,16	Картометрический метод	2,50	-
366	460947,54	2282375,4	Картометрический метод	2,50	-
367	460989	2282182	Картометрический метод	2,50	-
368	461000,09	2282161,66	Картометрический метод	2,50	-
369	461024,36	2282152,22	Картометрический метод	2,50	-
370	461124	2282132	Картометрический метод	2,50	-
371	461122	2282120	Картометрический метод	2,50	-
372	461020,42	2282139,67	Картометрический метод	2,50	-
373	460988,78	2282151,95	Картометрический метод	2,50	-
374	460976	2282177,59	Картометрический метод	2,50	-
375	460934,52	2282371,96	Картометрический метод	2,50	-

Сведения о местоположении границ объекта

376	460914,95	2282445,73	Картометрический метод	2,50	-
377	460854,24	2282579,79	Картометрический метод	2,50	-
378	460838,69	2282601,2	Картометрический метод	2,50	-
379	460821,29	2282609,49	Картометрический метод	2,50	-
380	460827,09	2282593,28	Картометрический метод	2,50	-
381	460787,92	2282564,79	Картометрический метод	2,50	-
382	460734,67	2282465,32	Картометрический метод	2,50	-
383	460720,87	2282425,84	Картометрический метод	2,50	-
384	460707,71	2282389,34	Картометрический метод	2,50	-
385	460675,22	2282325,37	Картометрический метод	2,50	-
386	460665,96	2282288,33	Картометрический метод	2,50	-
387	460646,81	2282211,73	Картометрический метод	2,50	-
388	460787,36	2282150,07	Картометрический метод	2,50	-
389	460928,15	2282088,31	Картометрический метод	2,50	-
390	461010,03	2282052,26	Картометрический метод	2,50	-
348	461058,91	2282046,38	Картометрический метод	2,50	-
ЗУ1(8)					
391	460994,99	2278735,88	Картометрический метод	2,50	-
392	461010,77	2278781,65	Картометрический метод	2,50	-
393	461030,11	2278785,2	Картометрический метод	2,50	-
394	460996,57	2278825,06	Картометрический метод	2,50	-
395	461000,51	2278850,31	Картометрический метод	2,50	-
396	461016,44	2278865,82	Картометрический метод	2,50	-
397	461025,66	2278874,74	Картометрический метод	2,50	-
398	461027,33	2278876,63	Картометрический метод	2,50	-
399	461036,29	2278886	Картометрический метод	2,50	-
400	461040,14	2278911,95	Картометрический метод	2,50	-
401	461030,5	2278933,18	Картометрический метод	2,50	-
402	461002,09	2278937,91	Картометрический метод	2,50	-
403	460972,1	2278931,6	Картометрический метод	2,50	-
404	460967,37	2278941,07	Картометрический метод	2,50	-
405	460970,53	2278987,63	Картометрический метод	2,50	-
406	460931,07	2278982,89	Картометрический метод	2,50	-
407	460927,12	2279006,57	Картометрический метод	2,50	-
408	460892,4	2279017,62	Картометрический метод	2,50	-
409	460758,23	2279104,43	Картометрический метод	2,50	-
410	460691,15	2279148,62	Картометрический метод	2,50	-
411	460662,74	2279145,47	Картометрический метод	2,50	-
412	460655,64	2279125,74	Картометрический метод	2,50	-
413	460635,91	2279106,8	Картометрический метод	2,50	-
414	460613,81	2279109,95	Картометрический метод	2,50	-
415	460577,51	2279142,31	Картометрический метод	2,50	-
416	460514,38	2279095,75	Картометрический метод	2,50	-
417	460591,72	2278963,16	Картометрический метод	2,50	-
418	460613,81	2278941,07	Картометрический метод	2,50	-
419	460647,75	2278930,02	Картометрический метод	2,50	-
420	460667,48	2278913,45	Картометрический метод	2,50	-
421	460695,1	2278873,2	Картометрический метод	2,50	-
422	460730,34	2278849,52	Картометрический метод	2,50	-
423	460788,22	2278817,17	Картометрический метод	2,50	-
424	460826,89	2278766,66	Картометрический метод	2,50	-

Сведения о местоположении границ объекта

425	460867,93	2278733,51	Картометрический метод	2,50	-
426	460912,13	2278728,78	Картометрический метод	2,50	-
391	460994,99	2278735,88	Картометрический метод	2,50	-
ЗУ1(9)					
427	459099,47	2283115,89	Картометрический метод	2,50	-
428	459095,23	2283142,11	Картометрический метод	2,50	-
429	459149,34	2283153,83	Картометрический метод	2,50	-
430	459163,02	2283156,74	Картометрический метод	2,50	-
431	459165,73	2283185,52	Картометрический метод	2,50	-
432	459161,48	2283229,99	Картометрический метод	2,50	-
433	459150,88	2283311,66	Картометрический метод	2,50	-
434	459135,43	2283473,24	Картометрический метод	2,50	-
435	459121,3	2283566,39	Картометрический метод	2,50	-
436	459040,95	2283564,62	Картометрический метод	2,50	-
437	459036,1	2283556,24	Картометрический метод	2,50	-
438	459018	2283548,73	Картометрический метод	2,50	-
439	459014,91	2283536,37	Картометрический метод	2,50	-
440	459015,79	2283518,71	Картометрический метод	2,50	-
441	459020,2	2283506,35	Картометрический метод	2,50	-
442	459029,47	2283501,93	Картометрический метод	2,50	-
443	459031,68	2283492,66	Картометрический метод	2,50	-
444	459030,36	2283480,74	Картометрический метод	2,50	-
445	459023,74	2283446,53	Картометрический метод	2,50	-
446	459031,24	2283438,8	Картометрический метод	2,50	-
447	459038,75	2283432,84	Картометрический метод	2,50	-
448	459039,63	2283418,94	Картометрический метод	2,50	-
449	459032,57	2283411,87	Картометрический метод	2,50	-
450	459022,85	2283404,81	Картометрический метод	2,50	-
451	459018,44	2283365,96	Картометрический метод	2,50	-
452	459020,2	2283331,08	Картометрический метод	2,50	-
453	459027,71	2283311,22	Картометрический метод	2,50	-
454	459036,98	2283299,3	Картометрический метод	2,50	-
455	459039,19	2283292,68	Картометрический метод	2,50	-
456	459035,65	2283276,06	Картометрический метод	2,50	-
457	459031,24	2283252,5	Картометрический метод	2,50	-
458	459034,77	2283230,87	Картометрический метод	2,50	-
459	459044,93	2283213,21	Картометрический метод	2,50	-
460	459055,52	2283209,24	Картометрический метод	2,50	-
461	459060,82	2283204,82	Картометрический метод	2,50	-
462	459043,6	2283146,11	Картометрический метод	2,50	-
463	459048,02	2283126,68	Картометрический метод	2,50	-
464	459054,86	2283108,58	Картометрический метод	2,50	-
465	459062,45	2283108,79	Картометрический метод	2,50	-
427	459099,47	2283115,89	Картометрический метод	2,50	-
ЗУ1(10)					
466	458808,76	2279636,1	Картометрический метод	2,50	-
467	458806,89	2279646,76	Картометрический метод	2,50	-
468	458800,36	2279684,02	Картометрический метод	2,50	-
469	458811,08	2279687,64	Картометрический метод	2,50	-
470	458792,51	2279742,76	Картометрический метод	2,50	-
471	458715,77	2279747,06	Картометрический метод	2,50	-

Сведения о местоположении границ объекта

472	458711,0	2279730,27	Картометрический метод	2,50	-
473	458652,03	2279741,79	Картометрический метод	2,50	-
474	458649,76	2279742,53	Картометрический метод	2,50	-
475	458573,58	2279756,73	Картометрический метод	2,50	-
476	458571,54	2279746,2	Картометрический метод	2,50	-
477	458455,77	2279766,8	Картометрический метод	2,50	-
478	458442,28	2279734,51	Картометрический метод	2,50	-
479	458434,42	2279738,6	Картометрический метод	2,50	-
480	458414,24	2279749,28	Картометрический метод	2,50	-
481	458415,9	2279752,43	Картометрический метод	2,50	-
482	458415,38	2279752,62	Картометрический метод	2,50	-
483	458443,32	2279807,52	Картометрический метод	2,50	-
484	458418,12	2279819,95	Картометрический метод	2,50	-
485	458376,99	2279761,88	Картометрический метод	2,50	-
486	458352,03	2279782,39	Картометрический метод	2,50	-
487	458351,84	2279785,37	Картометрический метод	2,50	-
488	458350,99	2279786,18	Картометрический метод	2,50	-
489	458351,66	2279791,64	Картометрический метод	2,50	-
490	458350,37	2279814,12	Картометрический метод	2,50	-
491	458342,71	2279821,4	Картометрический метод	2,50	-
492	458344,54	2279825,11	Картометрический метод	2,50	-
493	458335,37	2279832,95	Картометрический метод	2,50	-
494	458322,7	2279837,55	Картометрический метод	2,50	-
495	458318,35	2279831,46	Картометрический метод	2,50	-
496	458307,61	2279837,55	Картометрический метод	2,50	-
497	458302,11	2279831,55	Картометрический метод	2,50	-
498	458277,23	2279849,06	Картометрический метод	2,50	-
499	458264,78	2279832,61	Картометрический метод	2,50	-
500	458261,18	2279827,85	Картометрический метод	2,50	-
501	458300,39	2279793,31	Картометрический метод	2,50	-
502	458370,51	2279727,25	Картометрический метод	2,50	-
503	458413,59	2279695,58	Картометрический метод	2,50	-
504	458497,36	2279659,77	Картометрический метод	2,50	-
505	458524,19	2279651,89	Картометрический метод	2,50	-
506	458592,83	2279640,99	Картометрический метод	2,50	-
507	458620,78	2279634,84	Картометрический метод	2,50	-
508	458713,82	2279601,97	Картометрический метод	2,50	-
509	458718,16	2279600,63	Картометрический метод	2,50	-
510	458728,81	2279601,69	Картометрический метод	2,50	-
511	458807,57	2279635,61	Картометрический метод	2,50	-
466	458808,76	2279636,1	Картометрический метод	2,50	-
33/1(11)					
512	458685,86	2279597,41	Картометрический метод	2,50	-
513	458615,92	2279623,85	Картометрический метод	2,50	-
514	458589,99	2279628,3	Картометрический метод	2,50	-
515	458520,48	2279639,56	Картометрический метод	2,50	-
516	458489,91	2279648,56	Картометрический метод	2,50	-
517	458406,01	2279683,01	Картометрический метод	2,50	-
518	458362,13	2279716,9	Картометрический метод	2,50	-
519	458331,97	2279744,78	Картометрический метод	2,50	-
520	458288,87	2279784,63	Картометрический метод	2,50	-

Сведения о местоположении границ объекта

521	458013,88	2280019,38	Картометрический метод	2,50	-
522	457991,92	2279991,25	Картометрический метод	2,50	-
523	457949,75	2279923,18	Картометрический метод	2,50	-
524	457949,45	2279922,57	Картометрический метод	2,50	-
525	457924,24	2279877,79	Картометрический метод	2,50	-
526	457920,58	2279872,96	Картометрический метод	2,50	-
527	457950,49	2279821,16	Картометрический метод	2,50	-
528	457980,57	2279815,21	Картометрический метод	2,50	-
529	458063,84	2279775,92	Картометрический метод	2,50	-
530	458086,7	2279765,31	Картометрический метод	2,50	-
531	458101,23	2279757,01	Картометрический метод	2,50	-
532	458112,81	2279761,42	Картометрический метод	2,50	-
533	458198,61	2279743,83	Картометрический метод	2,50	-
534	458210,03	2279725,69	Картометрический метод	2,50	-
535	458188,73	2279685,52	Картометрический метод	2,50	-
536	458441,34	2279529,47	Картометрический метод	2,50	-
537	458470,01	2279521,19	Картометрический метод	2,50	-
538	458479,21	2279546,77	Картометрический метод	2,50	-
539	458483,53	2279567,27	Картометрический метод	2,50	-
540	458535,85	2279568,37	Картометрический метод	2,50	-
541	458606,3	2279582,63	Картометрический метод	2,50	-
542	458659,5	2279591,8	Картометрический метод	2,50	-
543	458675,8	2279596,41	Картометрический метод	2,50	-
542	458685,86	2279597,41	Картометрический метод	2,50	-
ЗУП(12)					
544	457694,49	2283906,62	Картометрический метод	2,50	-
545	457716,92	2283919,45	Картометрический метод	2,50	-
546	457715,59	2283915,83	Картометрический метод	2,50	-
547	457716,92	2283919,45	Картометрический метод	2,50	-
548	457739	2283979,56	Картометрический метод	2,50	-
549	457779,24	2283965,4	Картометрический метод	2,50	-
550	457783,3	2283968,58	Картометрический метод	2,50	-
551	457804,38	2283999,48	Картометрический метод	2,50	-
552	457833,52	2284071,88	Картометрический метод	2,50	-
553	457877,33	2284201,92	Картометрический метод	2,50	-
554	457911,46	2284287,25	Картометрический метод	2,50	-
555	457939,47	2284368,55	Картометрический метод	2,50	-
556	457984,6	2284439,09	Картометрический метод	2,50	-
557	457976,59	2284501,43	Картометрический метод	2,50	-
558	457939,67	2284495,86	Картометрический метод	2,50	-
559	457901,01	2284496,21	Картометрический метод	2,50	-
560	457811,16	2284451,98	Картометрический метод	2,50	-
561	457783,64	2284478,45	Картометрический метод	2,50	-
562	457749,17	2284451,98	Картометрический метод	2,50	-
563	457696,58	2284467,3	Картометрический метод	2,50	-
564	457625,53	2284507,01	Картометрический метод	2,50	-
565	457642,8	2284545,14	Картометрический метод	2,50	-
566	457668,37	2284578,2	Картометрический метод	2,50	-
567	457672,17	2284579,47	Картометрический метод	2,50	-
568	457692,32	2284611,4	Картометрический метод	2,50	-
569	457718,17	2284664,86	Картометрический метод	2,50	-

Сведения о местоположении границ объекта

570	457721,97	2284679,31	Картометрический метод	2,50	-
571	457736,39	2284804,73	Картометрический метод	2,50	-
572	457662,23	2284817,09	Картометрический метод	2,50	-
573	457651,63	2284755,28	Картометрический метод	2,50	-
574	457630,44	2284664,34	Картометрический метод	2,50	-
575	457544,03	2284499,69	Картометрический метод	2,50	-
576	457505,72	2284532,78	Картометрический метод	2,50	-
577	457474,38	2284539,04	Картометрический метод	2,50	-
578	457431,77	2284525,72	Картометрический метод	2,50	-
579	457411,47	2284512,47	Картометрический метод	2,50	-
580	457400,2	2284489,59	Картометрический метод	2,50	-
581	457371,73	2284469,21	Картометрический метод	2,50	-
582	457315,04	2284468,87	Картометрический метод	2,50	-
583	457402,38	2284230,69	Картометрический метод	2,50	-
584	457412,32	2284175,4	Картометрический метод	2,50	-
585	457402,15	2284118,94	Картометрический метод	2,50	-
586	457388,17	2284083,93	Картометрический метод	2,50	-
587	457371,46	2284046,19	Картометрический метод	2,50	-
588	457379,97	2284031,49	Картометрический метод	2,50	-
589	457497,57	2283990,48	Картометрический метод	2,50	-
590	457669,03	2283924,09	Картометрический метод	2,50	-
544	457694,49	2283906,62	Картометрический метод	2,50	-
591	457541,12	2284004,01	Картометрический метод	2,50	-
592	457541,5	2284004,97	Картометрический метод	2,50	-
593	457539,83	2284005,66	Картометрический метод	2,50	-
594	457540,73	2284007,83	Картометрический метод	2,50	-
595	457542,39	2284007,15	Картометрический метод	2,50	-
596	457544,6	2284012,01	Картометрический метод	2,50	-
597	457546,47	2284011,6	Картометрический метод	2,50	-
598	457547,5	2284014,08	Картометрический метод	2,50	-
599	457545,63	2284014,49	Картометрический метод	2,50	-
600	457549,55	2284025,33	Картометрический метод	2,50	-
601	457550,79	2284028,76	Картометрический метод	2,50	-
602	457549,32	2284029,27	Картометрический метод	2,50	-
603	457550,1	2284031,49	Картометрический метод	2,50	-
604	457551,59	2284030,97	Картометрический метод	2,50	-
605	457555,41	2284041,55	Картометрический метод	2,50	-
606	457528,01	2284052,9	Картометрический метод	2,50	-
607	457522,74	2284034,93	Картометрический метод	2,50	-
608	457521,49	2284035,3	Картометрический метод	2,50	-
609	457514,25	2284014,75	Картометрический метод	2,50	-
610	457513,81	2284013,4	Картометрический метод	2,50	-
591	457541,12	2284004,01	Картометрический метод	2,50	-
ЗУ(13)					
611	457339,95	2282593,82	Картометрический метод	2,50	-
612	457347,67	2282601,21	Картометрический метод	2,50	-
613	457309,5	2282671,77	Картометрический метод	2,50	-
614	457283,03	2282705,9	Картометрический метод	2,50	-
615	457323,43	2282740,03	Картометрический метод	2,50	-
616	457379,15	2282787,39	Картометрический метод	2,50	-

Сведения о местоположении границ объекта

617	457360,34	2282818,04	Картометрический метод	2,50	-
618	457320,64	2282862,62	Картометрический метод	2,50	-
619	457305,32	2282893,27	Картометрический метод	2,50	-
620	457272,58	2282939,24	Картометрический метод	2,50	-
621	457220,34	2282978,94	Картометрический метод	2,50	-
622	457170,19	2283022,83	Картометрический метод	2,50	-
623	457229,6	2283245,71	Картометрический метод	2,50	-
624	457266,66	2283346,09	Картометрический метод	2,50	-
625	457292,55	2283444,02	Картометрический метод	2,50	-
626	457302,2	2283471,51	Картометрический метод	2,50	-
627	457302,54	2283471,94	Картометрический метод	2,50	-
628	457300,07	2283472,7	Картометрический метод	2,50	-
629	457300,07	2283472,92	Картометрический метод	2,50	-
630	457309,81	2283509,72	Картометрический метод	2,50	-
631	457532,76	2283387,01	Картометрический метод	2,50	-
632	457571,07	2283466,41	Картометрический метод	2,50	-
633	457590,71	2283540,34	Картометрический метод	2,50	-
634	457593,18	2283597,89	Картометрический метод	2,50	-
635	457621,74	2283650,48	Картометрический метод	2,50	-
636	457654,13	2283726,4	Картометрический метод	2,50	-
637	457690,48	2283784,92	Картометрический метод	2,50	-
638	457717,74	2283845,11	Картометрический метод	2,50	-
639	457679,19	2283896,14	Картометрический метод	2,50	-
640	457660,38	2283909,15	Картометрический метод	2,50	-
641	457495,03	2283972,16	Картометрический метод	2,50	-
642	457468,97	2283980,88	Картометрический метод	2,50	-
643	457456,23	2283946,51	Картометрический метод	2,50	-
644	457425,02	2283958,75	Картометрический метод	2,50	-
645	457432,86	2283979,22	Картометрический метод	2,50	-
646	457438,09	2283991,21	Картометрический метод	2,50	-
647	457382,53	2284009,89	Картометрический метод	2,50	-
648	457353,29	2283997,81	Картометрический метод	2,50	-
649	457331,7	2283995,12	Картометрический метод	2,50	-
650	457290,71	2284007,28	Картометрический метод	2,50	-
651	457223,8	2284037,11	Картометрический метод	2,50	-
652	457184,68	2284041,86	Картометрический метод	2,50	-
653	457113,67	2284037,9	Картометрический метод	2,50	-
654	457128,55	2284038,41	Картометрический метод	2,50	-
655	457135,19	2284037,75	Картометрический метод	2,50	-
656	457123,5	2283857,28	Картометрический метод	2,50	-
657	457063,34	2283812,17	Картометрический метод	2,50	-
658	457048,3	2283626,69	Картометрический метод	2,50	-
659	457036,61	2283518,08	Картометрический метод	2,50	-
660	457046,63	2283389,41	Картометрический метод	2,50	-
661	457066,68	2283376,04	Картометрический метод	2,50	-
662	457032,03	2283278,08	Картометрический метод	2,50	-
663	457010,79	2283227,59	Картометрический метод	2,50	-
664	456966,43	2283239,03	Картометрический метод	2,50	-
665	456943,03	2283175,53	Картометрический метод	2,50	-
666	456976,36	2283125,95	Картометрический метод	2,50	-
667	457008,2	2283095,32	Картометрический метод	2,50	-

Сведения о местоположении границ объекта

668	456994,83	2283065,25	Картометрический метод	2,50	-
669	457044,96	2283043,52	Картометрический метод	2,50	-
670	457026,58	2282988,38	Картометрический метод	2,50	-
671	457078,38	2282853,03	Картометрический метод	2,50	-
672	457188,52	2282662,69	Картометрический метод	2,50	-
673	457257,17	2282555,6	Картометрический метод	2,50	-
674	457276,06	2282551,96	Картометрический метод	2,50	-
611	457339,95	2282593,82	Картометрический метод	2,50	-
675	457373,67	2283819,67	Картометрический метод	2,50	-
676	457386,89	2283862,68	Картометрический метод	2,50	-
677	457343,87	2283875,9	Картометрический метод	2,50	-
678	457330,66	2283832,88	Картометрический метод	2,50	-
675	457373,67	2283819,67	Картометрический метод	2,50	-
ЗУЛ(14)					
679	457336,32	2284011,01	Картометрический метод	2,50	-
680	457344,72	2284017,56	Картометрический метод	2,50	-
681	457354,53	2284040,9	Картометрический метод	2,50	-
682	457371,76	2284088,87	Картометрический метод	2,50	-
683	457385,6	2284126,26	Картометрический метод	2,50	-
684	457392,75	2284179,08	Картометрический метод	2,50	-
685	457386,63	2284225,37	Картометрический метод	2,50	-
686	457299,71	2284463,56	Картометрический метод	2,50	-
687	457296	2284478	Картометрический метод	2,50	-
688	457283,44	2284473,62	Картометрический метод	2,50	-
689	457237,56	2284449,54	Картометрический метод	2,50	-
690	457248,01	2284426,21	Картометрический метод	2,50	-
691	457264,41	2284376,01	Картометрический метод	2,50	-
692	457269,15	2284299,46	Картометрический метод	2,50	-
693	457168,53	2284294,33	Картометрический метод	2,50	-
694	457145,61	2284290,03	Картометрический метод	2,50	-
695	457137,6	2284330,08	Картометрический метод	2,50	-
696	457165,37	2284335,36	Картометрический метод	2,50	-
697	457157,08	2284397,32	Картометрический метод	2,50	-
698	457155,71	2284430,74	Картометрический метод	2,50	-
699	457139,72	2284494,78	Картометрический метод	2,50	-
700	457115,35	2284530,8	Картометрический метод	2,50	-
701	457084,77	2284563,68	Картометрический метод	2,50	-
702	456955,46	2284512,92	Картометрический метод	2,50	-
703	457013,27	2284384,76	Картометрический метод	2,50	-
704	457085,06	2284407,03	Картометрический метод	2,50	-
705	457120,88	2284316,85	Картометрический метод	2,50	-
706	457105,91	2284288,29	Картометрический метод	2,50	-
707	457026,58	2284265	Картометрический метод	2,50	-
708	457035,56	2284222,47	Картометрический метод	2,50	-
709	456987,15	2284209,93	Картометрический метод	2,50	-
710	456992,37	2284142,71	Картометрический метод	2,50	-
711	457049,97	2284149,7	Картометрический метод	2,50	-
712	457082,57	2284135,4	Картометрический метод	2,50	-
713	457091,75	2284057,92	Картометрический метод	2,50	-
714	457102,81	2284052,33	Картометрический метод	2,50	-

Сведения о местоположении границ объекта

715	457111,87	2284051,57	Картометрический метод	2,50	-
716	457188,56	2284056,55	Картометрический метод	2,50	-
717	457227,69	2284051,16	Картометрический метод	2,50	-
718	457298,78	2284021,11	Картометрический метод	2,50	-
719	457302,5	2284020,12	Картометрический метод	2,50	-
720	457310,46	2284037,3	Картометрический метод	2,50	-
721	457326,06	2284029,83	Картометрический метод	2,50	-
722	457319,46	2284015,55	Картометрический метод	2,50	-
679	457336,32	2284011,01	Картометрический метод	2,50	-
723	457264,26	2284065,93	Картометрический метод	2,50	-
724	457269,68	2284069,58	Картометрический метод	2,50	-
725	457276,08	2284080,18	Картометрический метод	2,50	-
726	457280,56	2284089,13	Картометрический метод	2,50	-
727	457283,89	2284105,04	Картометрический метод	2,50	-
728	457250,12	2284117,13	Картометрический метод	2,50	-
729	457246,98	2284116,77	Картометрический метод	2,50	-
730	457234,33	2284100,44	Картометрический метод	2,50	-
731	457228,19	2284072,68	Картометрический метод	2,50	-
732	457233,35	2284064,54	Картометрический метод	2,50	-
733	457235,37	2284062,39	Картометрический метод	2,50	-
734	457239,13	2284061,22	Картометрический метод	2,50	-
735	457241,9	2284062,23	Картометрический метод	2,50	-
736	457253,63	2284067,69	Картометрический метод	2,50	-
737	457259,87	2284065,9	Картометрический метод	2,50	-
723	457264,26	2284065,93	Картометрический метод	2,50	-
738	457193,06	2284058,18	Картометрический метод	2,50	-
739	457192,49	2284070,16	Картометрический метод	2,50	-
740	457192,24	2284074,77	Картометрический метод	2,50	-
741	457189,33	2284134,13	Картометрический метод	2,50	-
742	457189,33	2284134,12	Картометрический метод	2,50	-
743	457209,18	2284134,74	Картометрический метод	2,50	-
744	457214,57	2284180,61	Картометрический метод	2,50	-
745	457179,7	2284187,86	Картометрический метод	2,50	-
746	457162,9	2284187,03	Картометрический метод	2,50	-
747	457142,17	2284284,91	Картометрический метод	2,50	-
748	457032,65	2284257,15	Картометрический метод	2,50	-
749	457041,14	2284218,19	Картометрический метод	2,50	-
750	456993,54	2284207,81	Картометрический метод	2,50	-
751	456997,79	2284147,21	Картометрический метод	2,50	-
752	457056	2284150,04	Картометрический метод	2,50	-
753	457172,33	2284143,23	Картометрический метод	2,50	-
754	457173,7	2284136,67	Картометрический метод	2,50	-
755	457172,94	2284136,68	Картометрический метод	2,50	-
756	457137,76	2284135,57	Картометрический метод	2,50	-
757	457153,78	2284134,98	Картометрический метод	2,50	-
758	457119,23	2284137,97	Картометрический метод	2,50	-
759	457087,45	2284142,55	Картометрический метод	2,50	-
760	457087,26	2284141,05	Картометрический метод	2,50	-
761	457091,46	2284115,29	Картометрический метод	2,50	-

Сведения о местоположении границ объекта

762	457095,58	2284090,07	Картометрический метод	2,50	-
763	457099,44	2284068,65	Картометрический метод	2,50	-
764	457101,3	2284056,61	Картометрический метод	2,50	-
765	457104,7	2284052,18	Картометрический метод	2,50	-
766	457142,11	2284054,54	Картометрический метод	2,50	-
738	457193,06	2284058,18	Картометрический метод	2,50	-
38/1(15)					
767	455469,86	2284847,99	Картометрический метод	2,50	-
768	455473,08	2284874,45	Картометрический метод	2,50	-
769	455432,2	2284895,67	Картометрический метод	2,50	-
770	455399	2284955,05	Картометрический метод	2,50	-
771	455333,58	2284998,49	Картометрический метод	2,50	-
772	455265,82	2285032,15	Картометрический метод	2,50	-
773	455201,89	2285082,93	Картометрический метод	2,50	-
774	455164,39	2285171,99	Картометрический метод	2,50	-
775	455156,77	2285336,92	Картометрический метод	2,50	-
776	455108,32	2285356,97	Картометрический метод	2,50	-
777	455131,71	2285423,81	Картометрический метод	2,50	-
778	455089,94	2285447,2	Картометрический метод	2,50	-
779	455002,11	2285282,05	Картометрический метод	2,50	-
780	454986,14	2285291,55	Картометрический метод	2,50	-
781	454961,97	2285310,11	Картометрический метод	2,50	-
782	454935,64	2285332,12	Картометрический метод	2,50	-
783	454898,52	2285353,27	Картометрический метод	2,50	-
784	454869,6	2285378,3	Картометрический метод	2,50	-
785	454847,16	2285385,21	Картометрический метод	2,50	-
786	454821,7	2285375,28	Картометрический метод	2,50	-
787	454810,91	2285361,04	Картометрический метод	2,50	-
788	454761,95	2285400,5	Картометрический метод	2,50	-
789	454740,99	2285409,81	Картометрический метод	2,50	-
790	454720,27	2285414,13	Картометрический метод	2,50	-
791	454687,9	2285347,23	Картометрический метод	2,50	-
792	454674,98	2285318,39	Картометрический метод	2,50	-
793	454621,43	2285314,42	Картометрический метод	2,50	-
794	454622,3	2285337,3	Картометрический метод	2,50	-
795	454614,53	2285358,88	Картометрический метод	2,50	-
796	454610,21	2285392,97	Картометрический метод	2,50	-
797	454605,03	2285402,9	Картометрический метод	2,50	-
798	454573,96	2285416,71	Картометрический метод	2,50	-
799	454516,99	2285405,49	Картометрический метод	2,50	-
800	454475,55	2285390,39	Картометрический метод	2,50	-
801	454458,29	2285371,83	Картометрический метод	2,50	-
802	454442,32	2285364,49	Картометрический метод	2,50	-
803	454373,26	2285360,6	Картометрический метод	2,50	-
804	454323,2	2285364,49	Картометрический метод	2,50	-
805	454265,68	2285345,39	Картометрический метод	2,50	-
806	454277,65	2285372,69	Картометрический метод	2,50	-
807	454251,6	2285378,43	Картометрический метод	2,50	-
808	454218,53	2285297,38	Картометрический метод	2,50	-
809	454162,85	2285303,63	Картометрический метод	2,50	-
810	454091,85	2285318,09	Картометрический метод	2,50	-

Сведения о местоположении границ объекта

811	454028,98	2285285,61	Картометрический метод	2,50	-
812	454031,51	2285261,97	Картометрический метод	2,50	-
813	454017,58	2285249,73	Картометрический метод	2,50	-
814	454063,73	2285182,2	Картометрический метод	2,50	-
815	454066,54	2285166,43	Картометрический метод	2,50	-
816	454099,06	2285177,34	Картометрический метод	2,50	-
817	454144,05	2285187,69	Картометрический метод	2,50	-
818	454307,95	2285253,27	Картометрический метод	2,50	-
819	454429,9	2285286,4	Картометрический метод	2,50	-
820	454482,06	2285291,28	Картометрический метод	2,50	-
821	454557,51	2285293,25	Картометрический метод	2,50	-
822	454670,49	2285312,24	Картометрический метод	2,50	-
823	454711,31	2285306,68	Картометрический метод	2,50	-
824	454738,84	2285292,87	Картометрический метод	2,50	-
825	454801,36	2285243,58	Картометрический метод	2,50	-
826	454916,19	2285167,41	Картометрический метод	2,50	-
827	454970,34	2285131,88	Картометрический метод	2,50	-
828	455034,23	2285079,68	Картометрический метод	2,50	-
829	455148,35	2284972,85	Картометрический метод	2,50	-
830	455192,34	2284945,04	Картометрический метод	2,50	-
831	455301,28	2284878,99	Картометрический метод	2,50	-
832	455350,53	2284847,7	Картометрический метод	2,50	-
833	455430,64	2284793,64	Картометрический метод	2,50	-
767	455469,86	2284847,99	Картометрический метод	2,50	-
ЗУП(16)					
834	455424,04	2284781,92	Картометрический метод	2,50	-
835	455343,81	2284837,03	Картометрический метод	2,50	-
836	455293,56	2284867,06	Картометрический метод	2,50	-
837	455185,91	2284931,77	Картометрический метод	2,50	-
838	455140,97	2284961,54	Картометрический метод	2,50	-
839	455023,61	2285068,61	Картометрический метод	2,50	-
840	454959,83	2285119,76	Картометрический метод	2,50	-
841	454905,97	2285153,69	Картометрический метод	2,50	-
842	454794,26	2285232,59	Картометрический метод	2,50	-
843	454730,7	2285282,33	Картометрический метод	2,50	-
844	454706,56	2285294,24	Картометрический метод	2,50	-
845	454672,37	2285294,06	Картометрический метод	2,50	-
846	454558,84	2285279,45	Картометрический метод	2,50	-
847	454484,66	2285276,5	Картометрический метод	2,50	-
848	454429,2	2285269,5	Картометрический метод	2,50	-
849	454314,15	2285235,42	Картометрический метод	2,50	-
850	454148,7	2285170,21	Картометрический метод	2,50	-
851	454106,21	2285154,91	Картометрический метод	2,50	-
852	454130,13	2285123,39	Картометрический метод	2,50	-
853	454185,71	2285095,96	Картометрический метод	2,50	-
854	454209,34	2285068,73	Картометрический метод	2,50	-
855	454233,57	2285026,12	Картометрический метод	2,50	-
856	454261,97	2285001,89	Картометрический метод	2,50	-
857	454290,38	2284977,66	Картометрический метод	2,50	-
858	454293,76	2284954,17	Картометрический метод	2,50	-
859	454335,6	2284970,27	Картометрический метод	2,50	-

Сведения о местоположении границ объекта

860	454365,43	2285018,11	Картометрический метод	2,50	-
861	454382,31	2285047,93	Картометрический метод	2,50	-
862	454470,66	2285002,91	Картометрический метод	2,50	-
863	454494,86	2284996,72	Картометрический метод	2,50	-
864	454569,71	2284989,4	Картометрический метод	2,50	-
865	454626,2	2284983,53	Картометрический метод	2,50	-
866	454698,1	2284977,66	Картометрический метод	2,50	-
867	454721,11	2284988,38	Картометрический метод	2,50	-
868	454753,24	2284996,04	Картометрический метод	2,50	-
869	454871,91	2284932	Картометрический метод	2,50	-
870	454923,13	2284879,66	Картометрический метод	2,50	-
871	454970,99	2284857,71	Картометрический метод	2,50	-
872	455013,91	2284860,69	Картометрический метод	2,50	-
873	455069,59	2284866,58	Картометрический метод	2,50	-
874	455076,62	2284813,96	Картометрический метод	2,50	-
875	455058,05	2284746,71	Картометрический метод	2,50	-
876	455046,8	2284718,01	Картометрический метод	2,50	-
877	455069,34	2284705,31	Картометрический метод	2,50	-
878	455070,18	2284660,85	Картометрический метод	2,50	-
879	455067,37	2284636,66	Картометрический метод	2,50	-
880	455086,21	2284636,53	Картометрический метод	2,50	-
881	455099,9	2284646,34	Картометрический метод	2,50	-
882	455108,73	2284635,64	Картометрический метод	2,50	-
883	455156,7	2284632,3	Картометрический метод	2,50	-
884	455203,65	2284652,02	Картометрический метод	2,50	-
885	455214,31	2284732,13	Картометрический метод	2,50	-
886	455216,77	2284745,05	Картометрический метод	2,50	-
887	455302,1	2284723,5	Картометрический метод	2,50	-
888	455364,78	2284720,85	Картометрический метод	2,50	-
889	455390,61	2284734,76	Картометрический метод	2,50	-
890	455404,52	2284748,22	Картометрический метод	2,50	-
834	455424,04	2284781,92	Картометрический метод	2,50	-
ЗУ(17)					
858	454293,76	2284954,17	Картометрический метод	2,50	-
857	454290,38	2284977,66	Картометрический метод	2,50	-
856	454261,97	2285001,89	Картометрический метод	2,50	-
855	454233,57	2285026,12	Картометрический метод	2,50	-
854	454209,34	2285068,73	Картометрический метод	2,50	-
853	454185,71	2285095,96	Картометрический метод	2,50	-
852	454130,13	2285123,39	Картометрический метод	2,50	-
851	454106,21	2285154,91	Картометрический метод	2,50	-
850	454148,7	2285170,21	Картометрический метод	2,50	-
891	454066,23	2285146,17	Картометрический метод	2,50	-
892	454012	2285132	Картометрический метод	2,50	-
893	453940,25	2285115,85	Картометрический метод	2,50	-
894	453999,08	2285026,57	Картометрический метод	2,50	-
895	454032,19	2284950,64	Картометрический метод	2,50	-
896	454041,9	2284944,46	Картометрический метод	2,50	-
897	454111,59	2284962,62	Картометрический метод	2,50	-
898	454166,84	2284914,44	Картометрический метод	2,50	-
899	454207,01	2284895,01	Картометрический метод	2,50	-

Сведения о местоположении границ объекта

900	454250,72	2284904,5	Картометрический метод	2,50	-
858	454293,76	2284954,17	Картометрический метод	2,50	-
ЗУ(18)					
901	453347,87	2283102,71	Картометрический метод	2,50	-
902	453414,55	2285238,7	Картометрический метод	2,50	-
903	453159,06	2285342,53	Картометрический метод	2,50	-
904	453069,77	2285269,38	Картометрический метод	2,50	-
905	453035,97	2285228,25	Картометрический метод	2,50	-
906	453053,02	2285220,56	Картометрический метод	2,50	-
907	453193,64	2285168,53	Картометрический метод	2,50	-
908	453297,7	2285122,93	Картометрический метод	2,50	-
901	453347,87	2285102,71	Картометрический метод	2,50	-
ЗУ(19)					
817	454144,05	2285187,69	Картометрический метод	2,50	-
816	454099,06	2285177,34	Картометрический метод	2,50	-
815	454066,54	2285166,45	Картометрический метод	2,50	-
814	454063,73	2285182,2	Картометрический метод	2,50	-
813	454017,53	2285249,73	Картометрический метод	2,50	-
812	454031,51	2285261,97	Картометрический метод	2,50	-
811	454028,98	2285285,61	Картометрический метод	2,50	-
909	454018,01	2285299,12	Картометрический метод	2,50	-
910	453998,03	2285303,9	Картометрический метод	2,50	-
911	453981,43	2285291,52	Картометрический метод	2,50	-
912	453943,01	2285321,92	Картометрический метод	2,50	-
913	453915,68	2285378,5	Картометрический метод	2,50	-
914	453844,77	2285372,59	Картометрический метод	2,50	-
915	453794,68	2285448,18	Картометрический метод	2,50	-
916	453772,6	2285464,07	Картометрический метод	2,50	-
917	453766,86	2285547,51	Картометрический метод	2,50	-
918	453768,15	2285569,46	Картометрический метод	2,50	-
919	453682,14	2285577,5	Картометрический метод	2,50	-
920	453682,77	2285606,74	Картометрический метод	2,50	-
921	453653,03	2285610,25	Картометрический метод	2,50	-
922	453661,53	2285704,97	Картометрический метод	2,50	-
923	453620,29	2285742,2	Картометрический метод	2,50	-
924	453593,85	2285805,57	Картометрический метод	2,50	-
925	453574,16	2285872,54	Картометрический метод	2,50	-
926	453547,14	2285883,8	Картометрический метод	2,50	-
927	453547,71	2285914,18	Картометрический метод	2,50	-
928	453585,41	2285927,13	Картометрический метод	2,50	-
929	453593,8	2285952,33	Картометрический метод	2,50	-
930	453645,63	2286012,67	Картометрический метод	2,50	-
931	453588,58	2286128,95	Картометрический метод	2,50	-
932	453578,55	2286205,82	Картометрический метод	2,50	-
933	453531,39	2286210,2	Картометрический метод	2,50	-
934	453457,11	2286277,74	Картометрический метод	2,50	-
935	453381,9	2286293,61	Картометрический метод	2,50	-
936	453290,53	2286276,61	Картометрический метод	2,50	-
937	453274,77	2286201,2	Картометрический метод	2,50	-
938	453306,4	2286160,72	Картометрический метод	2,50	-
939	453356,36	2286068,38	Картометрический метод	2,50	-

Сведения о местоположении границ объекта

940	453400,26	2286039,12	Картометрический метод	2,50	-
941	453371,35	2285960,19	Картометрический метод	2,50	-
942	453335,1	2285931,6	Картометрический метод	2,50	-
943	453294,49	2285923,43	Картометрический метод	2,50	-
944	453261,26	2285833,13	Картометрический метод	2,50	-
945	453214,55	2285844,97	Картометрический метод	2,50	-
946	453203,29	2285753,8	Картометрический метод	2,50	-
947	453231,99	2285747,05	Картометрический метод	2,50	-
948	453223,8	2285700,9	Картометрический метод	2,50	-
949	453243,81	2285645,75	Картометрический метод	2,50	-
950	453216,8	2285625,49	Картометрический метод	2,50	-
951	453235,93	2285524,75	Картометрический метод	2,50	-
952	453299,53	2285528,13	Картометрический метод	2,50	-
953	453349,05	2285515,75	Картометрический метод	2,50	-
954	453425,22	2285489,91	Картометрический метод	2,50	-
955	453508,25	2285489,91	Картометрический метод	2,50	-
956	453499,66	2285468,24	Картометрический метод	2,50	-
957	453494,67	2285431,1	Картометрический метод	2,50	-
958	453490,19	2285411,66	Картометрический метод	2,50	-
959	453507,62	2285411,44	Картометрический метод	2,50	-
960	453503,11	2285387	Картометрический метод	2,50	-
961	453512,22	2285260,82	Картометрический метод	2,50	-
962	453519,61	2285070,13	Картометрический метод	2,50	-
963	453525,17	2285061,87	Картометрический метод	2,50	-
964	453525,3	2285061,86	Картометрический метод	2,50	-
965	453648,41	2285074,55	Картометрический метод	2,50	-
966	453765,67	2285098,04	Картометрический метод	2,50	-
967	453873,59	2285122,56	Картометрический метод	2,50	-
968	453925	2285134	Картометрический метод	2,50	-
969	454010	2285150	Картометрический метод	2,50	-
970	454064,69	2285161,97	Картометрический метод	2,50	-
817	454144,05	2285187,69	Картометрический метод	2,50	-
971	453443,79	2285747,56	Картометрический метод	2,50	-
972	453446,83	2285752,57	Картометрический метод	2,50	-
973	453447,93	2285751,9	Картометрический метод	2,50	-
974	453457,4	2285767,49	Картометрический метод	2,50	-
975	453456,31	2285768,17	Картометрический метод	2,50	-
976	453445,57	2285774,68	Картометрический метод	2,50	-
977	453439,31	2285778,43	Картометрический метод	2,50	-
978	453426,91	2285757,54	Картометрический метод	2,50	-
979	453433,05	2285754,06	Картометрический метод	2,50	-
971	453443,79	2285747,56	Картометрический метод	2,50	-
980	453407,79	2285784,83	Картометрический метод	2,50	-
981	453411,5	2285793,47	Картометрический метод	2,50	-
982	453412,96	2285792,81	Картометрический метод	2,50	-
983	453414,18	2285795,66	Картометрический метод	2,50	-
984	453412,73	2285796,31	Картометрический метод	2,50	-
985	453414,23	2285799,81	Картометрический метод	2,50	-
986	453406,1	2285803,45	Картометрический метод	2,50	-

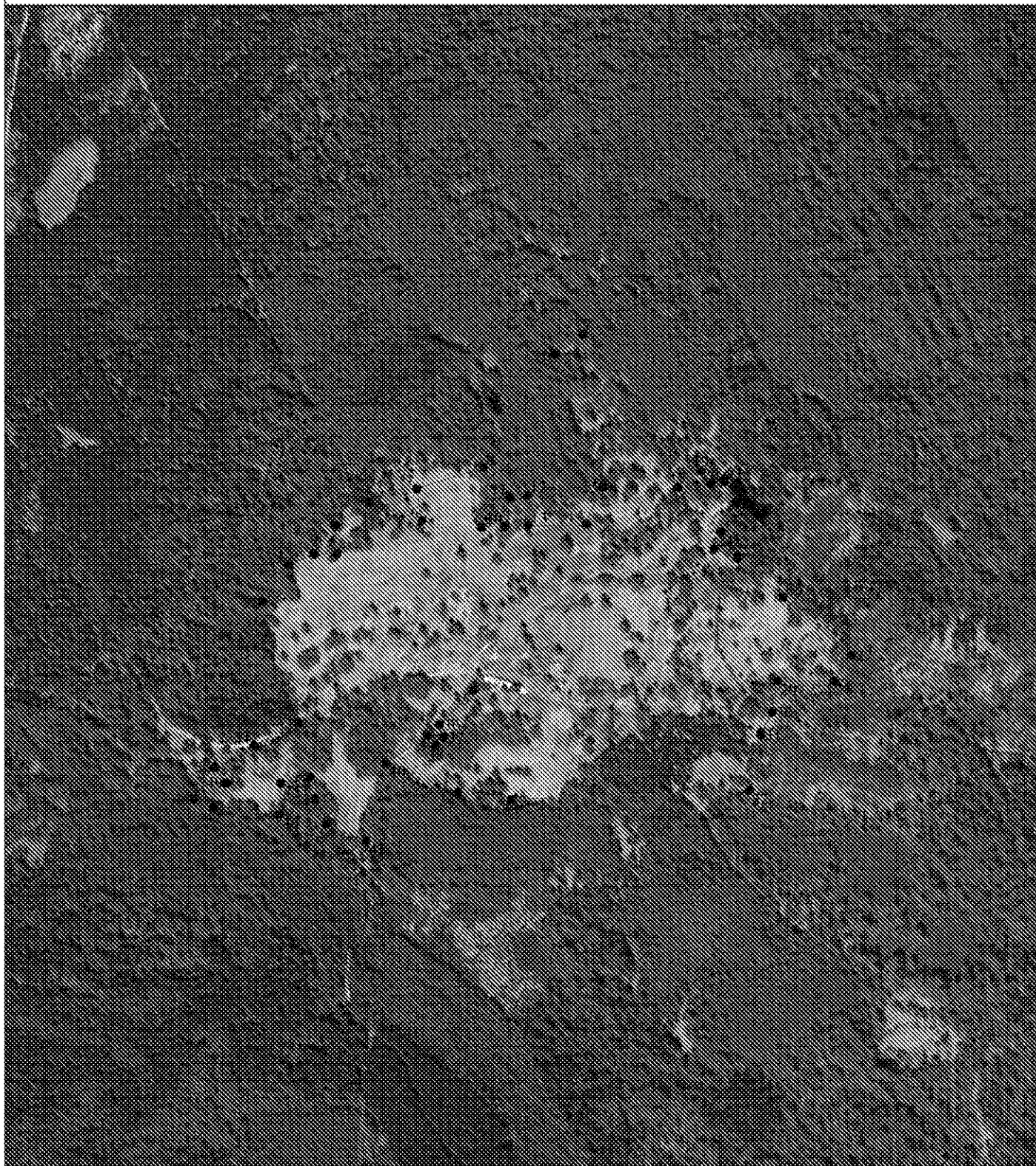
Сведения о местоположении границ объекта

987	453404,04	2285798,66	Картометрический метод	2,50	-
988	453399,9	2285800,46	Картометрический метод	2,50	-
989	453395,55	2285790,32	Картометрический метод	2,50	-
980	453407,79	2285784,83	Картометрический метод	2,50	-
990	453393,56	2285827,4	Картометрический метод	2,50	-
991	453410,25	2285855,89	Картометрический метод	2,50	-
992	453382,5	2285871,76	Картометрический метод	2,50	-
993	453366,61	2285839,82	Картометрический метод	2,50	-
990	453393,56	2285827,4	Картометрический метод	2,50	-
381(20)					
994	450961,01	2283749,22	Картометрический метод	2,50	-
995	450976,28	2283779,61	Картометрический метод	2,50	-
996	450993,65	2283805,04	Картометрический метод	2,50	-
997	451023,47	2283834	Картометрический метод	2,50	-
998	451012,05	2283848,27	Картометрический метод	2,50	-
999	450965,39	2283905,69	Картометрический метод	2,50	-
1000	450935,73	2283941,14	Картометрический метод	2,50	-
1001	450883,51	2284004,76	Картометрический метод	2,50	-
1002	450839	2283969,93	Картометрический метод	2,50	-
1003	450869,36	2283863,34	Картометрический метод	2,50	-
1004	450903,89	2283817,75	Картометрический метод	2,50	-
1005	450918,04	2283799,05	Картометрический метод	2,50	-
1006	450923,9	2283786,83	Картометрический метод	2,50	-
1007	450950,5	2283765,13	Картометрический метод	2,50	-
994	450961,01	2283749,22	Картометрический метод	2,50	-

3. Сведения о характерных точках части (частей) границы объекта

Обозначение характерных точек части границы	Координаты, м		Метод определения координат характерной точки	Средняя квадратическая погрешность положения характерной точки (М), м	Описание обозначения точки на местности (при наличии)
	X	Y			
1	2	3	4	5	6
Часть № <u> </u>					
-	-	-	-	-	-


План границ объекта



Используемые условные знаки и обозначения:

Масштаб 1:7000

- I - характерная точка контура, сведения о которой позволяют однозначно определить её на местности
- - вновь образованная часть контура, сведения о которой достаточны для определения её местоположения



Исключены здания, сооружения, объекты, расположенные на территории объекта, не являющиеся объектами недвижимости, а также объекты, расположенные на территории объекта, не являющиеся объектами недвижимости, а также объекты, расположенные на территории объекта, не являющиеся объектами недвижимости.

■ 1 - объекты недвижимости, расположенные на территории объекта, не являющиеся объектами недвижимости, а также объекты, расположенные на территории объекта, не являющиеся объектами недвижимости.

----- объекты, расположенные на территории объекта, не являющиеся объектами недвижимости, а также объекты, расположенные на территории объекта, не являющиеся объектами недвижимости.

..... объекты, расположенные на территории объекта, не являющиеся объектами недвижимости, а также объекты, расположенные на территории объекта, не являющиеся объектами недвижимости.

ОПИСАНИЕ МЕСТОПОЛОЖЕНИЯ ГРАНИЦ

2.1 Многофункциональная общественно-деловая зона

(наименование объекта местоположение границ, которого описано (далее - объект)

Раздел 1

Сведения об объекте		
№ п/п	Характеристики объекта	Описание характеристик
1	2	3
1	Местоположение объекта	<i>Российская Федерация, Рязанская область, р-н Ермишинский, с/п Нарминское</i>
2	Площадь объекта \pm величина погрешности определения площади ($P \pm \Delta P$)	<i>12047 кв. м. \pm 93 кв. м.</i>
3	Иные характеристики объекта	<i>Номер зоны:</i>

Раздел 2

Сведения о местоположении границ объекта					
1. Система координат <i>МСК-62</i>					
2. Сведения о характерных точках границ объекта					
Обозначение характерных точек границ	Координаты, м		Метод определения координат характерной точки	Средняя квадратическая погрешность положения характерной точки (М), м	Описание обозначения точки на местности (при наличии)
	X	Y			
1	2	3	4	5	6
<i>ЗУ1(1)</i>					
1	463758,15	2279403,95	<i>Картометрический метод</i>	2,50	-
2	463754,9	2279476,41	<i>Картометрический метод</i>	2,50	-
3	463670,57	2279474,68	<i>Картометрический метод</i>	2,50	-
4	463667,69	2279472,98	<i>Картометрический метод</i>	2,50	-
5	463670,45	2279443,94	<i>Картометрический метод</i>	2,50	-
6	463670,22	2279437,46	<i>Картометрический метод</i>	2,50	-
7	463673,04	2279416,06	<i>Картометрический метод</i>	2,50	-
8	463715,75	2279424,17	<i>Картометрический метод</i>	2,50	-
9	463719,42	2279396,29	<i>Картометрический метод</i>	2,50	-
10	463752,1	2279403,03	<i>Картометрический метод</i>	2,50	-
1	463758,15	2279403,95	<i>Картометрический метод</i>	2,50	-
<i>ЗУ1(2)</i>					
11	463567,27	2279548,18	<i>Картометрический метод</i>	2,50	-
12	463552,78	2279583,8	<i>Картометрический метод</i>	2,50	-
13	463547,31	2279581,34	<i>Картометрический метод</i>	2,50	-
14	463541,91	2279594,09	<i>Картометрический метод</i>	2,50	-
15	463536,23	2279603,4	<i>Картометрический метод</i>	2,50	-
16	463526,6	2279624,26	<i>Картометрический метод</i>	2,50	-
17	463498,39	2279610,22	<i>Картометрический метод</i>	2,50	-
18	463509,82	2279590,26	<i>Картометрический метод</i>	2,50	-
19	463516,03	2279578,15	<i>Картометрический метод</i>	2,50	-
20	463532,81	2279537,26	<i>Картометрический метод</i>	2,50	-
21	463538,38	2279536,57	<i>Картометрический метод</i>	2,50	-
11	463567,27	2279548,18	<i>Картометрический метод</i>	2,50	-
<i>ЗУ1(3)</i>					
22	457541,12	2284004,01	<i>Картометрический метод</i>	2,50	-
23	457541,5	2284004,97	<i>Картометрический метод</i>	2,50	-
24	457539,83	2284005,66	<i>Картометрический метод</i>	2,50	-
25	457540,73	2284007,83	<i>Картометрический метод</i>	2,50	-
26	457542,39	2284007,15	<i>Картометрический метод</i>	2,50	-
27	457544,6	2284012,01	<i>Картометрический метод</i>	2,50	-
28	457546,47	2284011,6	<i>Картометрический метод</i>	2,50	-
29	457547,5	2284014,08	<i>Картометрический метод</i>	2,50	-
30	457545,63	2284014,49	<i>Картометрический метод</i>	2,50	-
31	457549,55	2284025,33	<i>Картометрический метод</i>	2,50	-
32	457550,79	2284028,76	<i>Картометрический метод</i>	2,50	-
33	457549,32	2284029,27	<i>Картометрический метод</i>	2,50	-
34	457550,1	2284031,49	<i>Картометрический метод</i>	2,50	-

Сведения о местоположении границ объекта

35	457551,59	2284030,97	Картометрический метод	2,50	-
36	457555,41	2284041,55	Картометрический метод	2,50	-
37	457528,01	2284052,9	Картометрический метод	2,50	-
38	457522,74	2284034,93	Картометрический метод	2,50	-
39	457521,49	2284035,3	Картометрический метод	2,50	-
40	457514,25	2284014,75	Картометрический метод	2,50	-
41	457513,81	2284013,4	Картометрический метод	2,50	-
22	457541,12	2284004,01	Картометрический метод	2,50	-
ЗУ1(4)					
42	457456,23	2283946,51	Картометрический метод	2,50	-
43	457466,12	2283973,26	Картометрический метод	2,50	-
44	457468,97	2283980,88	Картометрический метод	2,50	-
45	457438,09	2283991,21	Картометрический метод	2,50	-
46	457435,74	2283985,51	Картометрический метод	2,50	-
47	457432,86	2283979,22	Картометрический метод	2,50	-
48	457425,02	2283958,75	Картометрический метод	2,50	-
42	457456,23	2283946,51	Картометрический метод	2,50	-
ЗУ1(5)					
49	457319,46	2284015,55	Картометрический метод	2,50	-
50	457326,06	2284029,83	Картометрический метод	2,50	-
51	457310,46	2284037,3	Картометрический метод	2,50	-
52	457302,5	2284020,12	Картометрический метод	2,50	-
49	457319,46	2284015,55	Картометрический метод	2,50	-
ЗУ1(6)					
53	453443,79	2285747,56	Картометрический метод	2,50	-
54	453446,83	2285752,57	Картометрический метод	2,50	-
55	453447,93	2285751,9	Картометрический метод	2,50	-
56	453457,4	2285767,49	Картометрический метод	2,50	-
57	453456,31	2285768,17	Картометрический метод	2,50	-
58	453445,57	2285774,68	Картометрический метод	2,50	-
59	453439,31	2285778,43	Картометрический метод	2,50	-
60	453426,91	2285757,54	Картометрический метод	2,50	-
61	453433,05	2285754,06	Картометрический метод	2,50	-
53	453443,79	2285747,56	Картометрический метод	2,50	-
ЗУ1(7)					
62	453407,79	2285784,83	Картометрический метод	2,50	-
63	453411,5	2285793,47	Картометрический метод	2,50	-
64	453412,96	2285792,81	Картометрический метод	2,50	-
65	453414,18	2285795,66	Картометрический метод	2,50	-
66	453412,73	2285796,31	Картометрический метод	2,50	-
67	453414,23	2285799,81	Картометрический метод	2,50	-
68	453406,1	2285803,43	Картометрический метод	2,50	-
69	453404,04	2285798,66	Картометрический метод	2,50	-
70	453399,9	2285800,46	Картометрический метод	2,50	-
71	453395,55	2285790,32	Картометрический метод	2,50	-
62	453407,79	2285784,83	Картометрический метод	2,50	-
ЗУ1(8)					
72	463733,93	2279240,1	Картометрический метод	2,50	-
73	463730,68	2279258,88	Картометрический метод	2,50	-
74	463715,36	2279256,2	Картометрический метод	2,50	-
75	463718,56	2279237,08	Картометрический метод	2,50	-
72	463733,93	2279240,1	Картометрический метод	2,50	-

Сведения о местоположении границ объекта

3. Сведения о характерных точках части (частей) границы объекта

Обозначение характерных точек части границы	Координаты, м		Метод определения координат характерной точки	Средняя квадратическая погрешность в положении характерной точки (М), м	Описание обозначения точки на местности (при наличии)
	X	Y			
1	2	3	4	5	6
Часть № =					
-	-	-	-	-	-

План границ объекта



Используемые условные знаки и обозначения:

Масштаб 1:5000

- 1 - характерная точка контура, сведения о которой позволяют однозначно определить её на местности
- - вновь образованная часть контура, сведения о которой достаточны для определения её местоположения

План границ объекта



Используемые условные знаки и обозначения:

Масштаб 1:5000

- 1 - характерная точка контура, сведения о которой позволяют однозначно определить её на местности
- - вновь образованная часть контура, сведения о которой достаточны для определения её местоположения

План границ объекта



Используемые условные знаки и обозначения:

Масштаб 1:5000

- 1 - характерная точка контура, сведения о которой позволяют однозначно определить её на местности
- - вновь образованная часть контура, сведения о которой достаточны для определения её местоположения

ОПИСАНИЕ МЕСТОПОЛОЖЕНИЯ ГРАНИЦ

2.2 Зона специализированной общественной застройки

(наименование объекта местоположение границ, которого описано (далее - объект))

Раздел 1

Сведения об объекте		
№ п/п	Характеристики объекта	Описание характеристик
1	2	3
1	Местоположение объекта	<i>Российская Федерация, Рязанская область, р-н Ермишинский, с/п Нарминское</i>
2	Площадь объекта \pm величина погрешности определения площади ($P \pm \Delta P$)	<i>49116 кв.м. \pm 154 кв.м.</i>
3	Иные характеристики объекта	<i>Номер зоны:</i>

Раздел 2

Сведения о местоположении границ объекта					
1. Система координат <i>МСК-62</i>					
2. Сведения о характерных точках границ объекта					
Обозначение характерных точек границы	Координаты, м		Метод определения координат характерной точки	Средняя квадратическая погрешность положения характерной точки (М), м	Описание обозначения точки на местности (при наличии)
	X	Y			
1	2	3	4	5	6
<i>ЗУ1(1)</i>					
1	463739,47	2279347,63	<i>Картометрический метод</i>	2,50	-
2	463733,78	2279377,09	<i>Картометрический метод</i>	2,50	-
3	463722,24	2279374,86	<i>Картометрический метод</i>	2,50	-
4	463721,72	2279378,82	<i>Картометрический метод</i>	2,50	-
5	463719,42	2279396,29	<i>Картометрический метод</i>	2,50	-
6	463715,75	2279424,17	<i>Картометрический метод</i>	2,50	-
7	463673,04	2279416,06	<i>Картометрический метод</i>	2,50	-
8	463676,79	2279387,5	<i>Картометрический метод</i>	2,50	-
9	463679,09	2279370,06	<i>Картометрический метод</i>	2,50	-
10	463685,42	2279337,21	<i>Картометрический метод</i>	2,50	-
11	463690,37	2279338,16	<i>Картометрический метод</i>	2,50	-
1	463739,47	2279347,63	<i>Картометрический метод</i>	2,50	-
<i>ЗУ1(2)</i>					
12	463900,06	2279824,21	<i>Картометрический метод</i>	2,50	-
13	463893,88	2279838,58	<i>Картометрический метод</i>	2,50	-
14	463885,16	2279857,76	<i>Картометрический метод</i>	2,50	-
15	463880,12	2279868,84	<i>Картометрический метод</i>	2,50	-
16	463866,08	2279861,68	<i>Картометрический метод</i>	2,50	-
17	463843,14	2279906,62	<i>Картометрический метод</i>	2,50	-
18	463826,03	2279923,94	<i>Картометрический метод</i>	2,50	-
19	463817,55	2279926,12	<i>Картометрический метод</i>	2,50	-
20	463806,22	2279980,16	<i>Картометрический метод</i>	2,50	-
21	463773,4	2279970,46	<i>Картометрический метод</i>	2,50	-
22	463715,56	2279953,36	<i>Картометрический метод</i>	2,50	-
23	463721,59	2279921,67	<i>Картометрический метод</i>	2,50	-
24	463723,81	2279904,45	<i>Картометрический метод</i>	2,50	-
25	463746,06	2279910,64	<i>Картометрический метод</i>	2,50	-
26	463746,62	2279909,86	<i>Картометрический метод</i>	2,50	-
27	463747,74	2279906,16	<i>Картометрический метод</i>	2,50	-
28	463749,42	2279899,59	<i>Картометрический метод</i>	2,50	-
29	463751,46	2279893,12	<i>Картометрический метод</i>	2,50	-
30	463745,77	2279873,5	<i>Картометрический метод</i>	2,50	-
31	463744,41	2279871,5	<i>Картометрический метод</i>	2,50	-
32	463747,99	2279863,5	<i>Картометрический метод</i>	2,50	-
33	463751,9	2279854,39	<i>Картометрический метод</i>	2,50	-
34	463757,3	2279841,95	<i>Картометрический метод</i>	2,50	-
35	463715,69	2279830,31	<i>Картометрический метод</i>	2,50	-
36	463708,12	2279828,19	<i>Картометрический метод</i>	2,50	-

Сведения о местоположении границ объекта

37	463711,82	2279795,18	Картометрический метод	2,50	-
38	463770,93	2279810,39	Картометрический метод	2,50	-
39	463786,17	2279774,91	Картометрический метод	2,50	-
40	463884,01	2279817,13	Картометрический метод	2,50	-
12	463900,06	2279824,21	Картометрический метод	2,50	-
ЗУ1(3)					
41	457373,67	2283819,67	Картометрический метод	2,50	-
42	457386,89	2283862,68	Картометрический метод	2,50	-
43	457343,87	2283875,9	Картометрический метод	2,50	-
44	457330,66	2283832,88	Картометрический метод	2,50	-
41	457373,67	2283819,67	Картометрический метод	2,50	-
ЗУ1(4)					
45	457264,26	2284065,93	Картометрический метод	2,50	-
46	457269,68	2284069,58	Картометрический метод	2,50	-
47	457276,08	2284080,18	Картометрический метод	2,50	-
48	457280,56	2284089,13	Картометрический метод	2,50	-
49	457283,89	2284105,04	Картометрический метод	2,50	-
50	457250,12	2284117,13	Картометрический метод	2,50	-
51	457246,98	2284116,77	Картометрический метод	2,50	-
52	457234,33	2284100,44	Картометрический метод	2,50	-
53	457228,19	2284072,68	Картометрический метод	2,50	-
54	457233,35	2284064,54	Картометрический метод	2,50	-
55	457235,37	2284062,39	Картометрический метод	2,50	-
56	457239,13	2284061,22	Картометрический метод	2,50	-
57	457241,9	2284062,23	Картометрический метод	2,50	-
58	457253,63	2284067,69	Картометрический метод	2,50	-
59	457259,87	2284065,9	Картометрический метод	2,50	-
45	457264,26	2284065,93	Картометрический метод	2,50	-
ЗУ1(5)					
60	457209,18	2284134,74	Картометрический метод	2,50	-
61	457214,57	2284180,61	Картометрический метод	2,50	-
62	457179,7	2284187,86	Картометрический метод	2,50	-
63	457162,9	2284187,03	Картометрический метод	2,50	-
64	457142,17	2284284,91	Картометрический метод	2,50	-
65	457032,65	2284257,15	Картометрический метод	2,50	-
66	457041,14	2284218,19	Картометрический метод	2,50	-
67	456993,54	2284207,81	Картометрический метод	2,50	-
68	456997,79	2284147,31	Картометрический метод	2,50	-
69	457056	2284150,04	Картометрический метод	2,50	-
70	457172,33	2284143,23	Картометрический метод	2,50	-
71	457174,32	2284133,73	Картометрический метод	2,50	-
72	457189,01	2284134,12	Картометрический метод	2,50	-
60	457209,18	2284134,74	Картометрический метод	2,50	-

3. Сведения о характерных точках части (частей) границы объекта

Обозначение характерных точек части границы	Координаты, м		Метод определения координат характерной точки	Средняя квадратическая погрешность положения характерной точки (Мт), м	Описание обозначения точки на местности (при наличии)
	X	Y			
1	2	3	4	5	6

Сведения о местоположении границ объекта

Часть № -

-	-	-	-	-	-
---	---	---	---	---	---

План границ объекта



Используемые условные знаки и обозначения:

Масштаб 1:5000

- 1 - характерная точка контура, сведения о которой позволяют однозначно определить её на местности
- - вновь образованная часть контура, сведения о которой достаточны для определения её местоположения

План границ объекта



Используемые условные знаки и обозначения:

Масштаб 1:5000

- 1 - характерная точка контура, сведения о которой позволяют однозначно определить её на местности
- - вновь образованная часть контура, сведения о которой достаточны для определения её местоположения

ОПИСАНИЕ МЕСТОПОЛОЖЕНИЯ ГРАНИЦ

3.1 Производственная зона

(наименование объекта местоположение границ, которого описано (далее - объект))

Раздел 1

Сведения об объекте		
№ п/п	Характеристики объекта	Описание характеристик
1	2	3
1	Местоположение объекта	<i>Российская Федерация, Рязанская область, р-н Ермишинский, с/п Нарминское</i>
2	Площадь объекта \pm величина погрешности определения площади ($P \pm \Delta P$)	<i>67529 кв.м. \pm 155 кв.м.</i>
3	Иные характеристики объекта	<i>Номер зоны:</i>

Раздел 2

Сведения о местоположении границ объекта					
1. Система координат <i>МСК-62</i>					
2. Сведения о характерных точках границ объекта					
Обозначение характерных точек границ	Координаты, м		Метод определения координат характерной точки	Средняя квадратическая погрешность положения характерной точки (М), м	Описание обозначения точки на местности (при наличии)
	X	Y			
1	2	3	4	5	6
<i>ЗУ1(1)</i>					
1	463476,08	2279218,34	<i>Картометрический метод</i>	2,50	-
2	463487,81	2279274,91	<i>Картометрический метод</i>	2,50	-
3	463502,02	2279307,7	<i>Картометрический метод</i>	2,50	-
4	463487,62	2279304,62	<i>Картометрический метод</i>	2,50	-
5	463431,2	2279289,16	<i>Картометрический метод</i>	2,50	-
6	463429,04	2279296,26	<i>Картометрический метод</i>	2,50	-
7	463427,7	2279300,25	<i>Картометрический метод</i>	2,50	-
8	463414,69	2279315,97	<i>Картометрический метод</i>	2,50	-
9	463410,3	2279316,04	<i>Картометрический метод</i>	2,50	-
10	463387,93	2279317,29	<i>Картометрический метод</i>	2,50	-
11	463327,08	2279318,48	<i>Картометрический метод</i>	2,50	-
12	463326,67	2279320,23	<i>Картометрический метод</i>	2,50	-
13	463267,67	2279307,8	<i>Картометрический метод</i>	2,50	-
14	463264,73	2279307,18	<i>Картометрический метод</i>	2,50	-
15	463294,2	2279136,45	<i>Картометрический метод</i>	2,50	-
16	463324,22	2279141,46	<i>Картометрический метод</i>	2,50	-
17	463433,48	2279162,26	<i>Картометрический метод</i>	2,50	-
18	463450,51	2279166,88	<i>Картометрический метод</i>	2,50	-
19	463457,6	2279172,37	<i>Картометрический метод</i>	2,50	-
20	463468	2279189,93	<i>Картометрический метод</i>	2,50	-
1	463476,08	2279218,34	<i>Картометрический метод</i>	2,50	-
<i>ЗУ1(2)</i>					
21	456854,4	2284736,72	<i>Картометрический метод</i>	2,50	-
22	456862,79	2284813,03	<i>Картометрический метод</i>	2,50	-
23	456862,68	2284891,87	<i>Картометрический метод</i>	2,50	-
24	456776,24	2284890,74	<i>Картометрический метод</i>	2,50	-
25	456773,2	2284869,25	<i>Картометрический метод</i>	2,50	-
26	456763,36	2284790,37	<i>Картометрический метод</i>	2,50	-
27	456758,16	2284748,69	<i>Картометрический метод</i>	2,50	-
21	456854,4	2284736,72	<i>Картометрический метод</i>	2,50	-
<i>ЗУ1(3)</i>					
28	456479,2	2283779,93	<i>Картометрический метод</i>	2,50	-
29	456473,92	2283894,11	<i>Картометрический метод</i>	2,50	-
30	456372,46	2283951,97	<i>Картометрический метод</i>	2,50	-
31	456298,77	2283900,8	<i>Картометрический метод</i>	2,50	-
32	456328,08	2283832,32	<i>Картометрический метод</i>	2,50	-
33	456399,11	2283771,86	<i>Картометрический метод</i>	2,50	-
28	456479,2	2283779,93	<i>Картометрический метод</i>	2,50	-

Сведения о местоположении границ объекта

3. Сведения о характерных точках части (частей) границы объекта

Обозначение характерных точек части границы	Координаты, м		Метод определения координат характерной точки	Средняя квадратическая погрешность в положении характерной точки (М), м	Описание обозначения точки на местности (при наличии)
	X	Y			
1	2	3	4	5	6
Часть № =					
-	-	-	-	-	-

План границ объекта



Используемые условные знаки и обозначения:

Масштаб 1:5000

- 1 - характерная точка контура, сведения о которой позволяют однозначно определить её на местности
- - вновь образованная часть контура, сведения о которой достаточны для определения её местоположения

План границ объекта



Используемые условные знаки и обозначения:

Масштаб 1:5000

- 1 - характерная точка контура, сведения о которой позволяют однозначно определить её на местности
- - вновь образованная часть контура, сведения о которой достаточны для определения её местоположения

ОПИСАНИЕ МЕСТОПОЛОЖЕНИЯ ГРАНИЦ

3.3 Зона инженерной инфраструктуры

(наименование объекта местоположение границ, которого описано (далее - объект))

Раздел 1

Сведения об объекте		
№ п/п	Характеристики объекта	Описание характеристик
1	2	3
1	Местоположение объекта	<i>Российская Федерация, Рязанская область, р-н Ермишинский, с/п Нарминское</i>
2	Площадь объекта \pm величина погрешности определения площади ($P \pm \Delta P$)	<i>5491 кв.м. \pm 47 кв.м.</i>
3	Иные характеристики объекта	<i>Номер зоны:</i>

Раздел 2

Сведения о местоположении границ объекта					
1. Система координат <i>МСК-62</i>					
2. Сведения о характерных точках границ объекта					
Обозначение характерных точек границы	Координаты, м		Метод определения координат характерной точки	Средняя квадратическая погрешность положения характерной точки (М), м	Описание обозначения точки на местности (при наличии)
	X	Y			
1	2	3	4	5	6
<i>ЗУ1(1)</i>					
1	465644,13	2278497,54	<i>Картометрический метод</i>	2,50	-
2	465642,81	2278507,58	<i>Картометрический метод</i>	2,50	-
3	465633,98	2278506,35	<i>Картометрический метод</i>	2,50	-
4	465635,6	2278495,63	<i>Картометрический метод</i>	2,50	-
1	465644,13	2278497,54	<i>Картометрический метод</i>	2,50	-
<i>ЗУ1(2)</i>					
5	461570,52	2281684,76	<i>Картометрический метод</i>	2,50	-
6	461575,4	2281690,07	<i>Картометрический метод</i>	2,50	-
7	461568,94	2281697,09	<i>Картометрический метод</i>	2,50	-
8	461564,1	2281692,18	<i>Картометрический метод</i>	2,50	-
5	461570,52	2281684,76	<i>Картометрический метод</i>	2,50	-
<i>ЗУ1(3)</i>					
9	458298,22	2285626,74	<i>Картометрический метод</i>	2,50	-
10	458297,54	2285637,5	<i>Картометрический метод</i>	2,50	-
11	458289,86	2285636,94	<i>Картометрический метод</i>	2,50	-
12	458290,45	2285627,3	<i>Картометрический метод</i>	2,50	-
9	458298,22	2285626,74	<i>Картометрический метод</i>	2,50	-
<i>ЗУ1(4)</i>					
13	457986,62	2284270,1	<i>Картометрический метод</i>	2,50	-
14	457987,7	2284277,69	<i>Картометрический метод</i>	2,50	-
15	457966,39	2284280,9	<i>Картометрический метод</i>	2,50	-
16	457965	2284273,43	<i>Картометрический метод</i>	2,50	-
13	457986,62	2284270,1	<i>Картометрический метод</i>	2,50	-
<i>ЗУ1(5)</i>					
17	457560,64	2284636,13	<i>Картометрический метод</i>	2,50	-
18	457599,06	2284682,21	<i>Картометрический метод</i>	2,50	-
19	457545,74	2284726,66	<i>Картометрический метод</i>	2,50	-
20	457528,86	2284707,86	<i>Картометрический метод</i>	2,50	-
21	457514,53	2284674,53	<i>Картометрический метод</i>	2,50	-
17	457560,64	2284636,13	<i>Картометрический метод</i>	2,50	-
<i>ЗУ1(6)</i>					
22	453393,56	2285827,4	<i>Картометрический метод</i>	2,50	-
23	453410,25	2285855,89	<i>Картометрический метод</i>	2,50	-
24	453382,5	2285871,76	<i>Картометрический метод</i>	2,50	-
25	453366,61	2285839,82	<i>Картометрический метод</i>	2,50	-
22	453393,56	2285827,4	<i>Картометрический метод</i>	2,50	-
3. Сведения о характерных точках части (частей) границы объекта.					

Сведения о местоположении границ объекта

Обозначение характерных точек части границы	Координаты, м		Метод определения координат характерной точки	Средняя квадратическая погрешность положения характерной точки (М), м	Описание обозначения точки на местности (при наличии)
	X	Y			
1	2	3	4	5	6
Часть № -					
-	-	-	-	-	-

План границ объекта



Используемые условные знаки и обозначения:

Масштаб 1:5000

- | - характерная точка контура, сведения о которой позволяют однозначно определить её на местности
- - вновь образованная часть контура, сведения о которой достаточны для определения её местоположения

План границ объекта



Используемые условные знаки и обозначения:

Масштаб 1:5000

- 1 - характерная точка контура, сведения о которой позволяют однозначно определить её на местности
- - вновь образованная часть контура, сведения о которой достаточны для определения её местоположения

План границ объекта



Используемые условные знаки и обозначения:

Масштаб 1:10000

- I - характерная точка контура, сведения о которой позволяют однозначно определить её на местности
- - вновь образованная часть контура, сведения о которой достаточны для определения её местоположения

План границ объекта



Используемые условные знаки и обозначения:

Масштаб 1:5000

- I - характерная точка контура, сведения о которой позволяют однозначно определить её на местности
- - вновь образованная часть контура, сведения о которой достаточны для определения её местоположения

ОПИСАНИЕ МЕСТОПОЛОЖЕНИЯ ГРАНИЦ

3.4 Зона транспортной инфраструктуры

(наименование объекта местоположение границ, которого описано (далее - объект)

Раздел 1

Сведения об объекте		
№ п/п	Характеристики объекта	Описание характеристик
1	2	3
1	Местоположение объекта	<i>Российская Федерация, Рязанская область, р-н Ермишинский, с/п Нарминское</i>
2	Площадь объекта \pm величина погрешности определения площади ($P \pm \Delta P$)	<i>492319 кв.м. \pm 814 кв.м.</i>
3	Иные характеристики объекта	<i>Номер зоны:</i>

Раздел 2

Сведения о местоположении границ объекта

1. Система координат *МСК-62*

2. Сведения о характерных точках границ объекта

Обозначение характерных точек границ	Координаты, м		Метод определения координат характерной точки	Средняя квадратическая погрешность положения характерной точки (М), м	Описание обозначения точки на местности (при наличии)
	X	Y			
1	2	3	4	5	6
<i>ЗУ1(1)</i>					
1	463635,33	2277167,45	<i>Картометрический метод</i>	2,50	-
2	463620,4	2277180,49	<i>Картометрический метод</i>	2,50	-
3	463598,46	2277176,43	<i>Картометрический метод</i>	2,50	-
4	463583,42	2277192,93	<i>Картометрический метод</i>	2,50	-
5	463572,65	2277213,37	<i>Картометрический метод</i>	2,50	-
6	463551,75	2277238,06	<i>Картометрический метод</i>	2,50	-
7	463503	2277293	<i>Картометрический метод</i>	2,50	-
8	463494	2277284	<i>Картометрический метод</i>	2,50	-
9	463509,4	2277266,5	<i>Картометрический метод</i>	2,50	-
10	463544,23	2277231,86	<i>Картометрический метод</i>	2,50	-
11	463565,39	2277207,71	<i>Картометрический метод</i>	2,50	-
12	463590,19	2277167,92	<i>Картометрический метод</i>	2,50	-
13	463624,16	2277146,99	<i>Картометрический метод</i>	2,50	-
1	463635,33	2277167,45	<i>Картометрический метод</i>	2,50	-
<i>ЗУ1(2)</i>					
14	457353,29	2283997,81	<i>Картометрический метод</i>	2,50	-
15	457382,53	2284009,89	<i>Картометрический метод</i>	2,50	-
16	457495,03	2283972,16	<i>Картометрический метод</i>	2,50	-
17	457660,38	2283909,15	<i>Картометрический метод</i>	2,50	-
18	457679,19	2283896,14	<i>Картометрический метод</i>	2,50	-
19	457694,49	2283906,62	<i>Картометрический метод</i>	2,50	-
20	457669,03	2283924,09	<i>Картометрический метод</i>	2,50	-
21	457497,57	2283990,48	<i>Картометрический метод</i>	2,50	-
22	457379,97	2284031,49	<i>Картометрический метод</i>	2,50	-
23	457371,46	2284046,19	<i>Картометрический метод</i>	2,50	-
24	457388,17	2284083,93	<i>Картометрический метод</i>	2,50	-
25	457402,15	2284118,94	<i>Картометрический метод</i>	2,50	-
26	457412,32	2284175,4	<i>Картометрический метод</i>	2,50	-
27	457402,28	2284230,69	<i>Картометрический метод</i>	2,50	-
28	457315,04	2284468,87	<i>Картометрический метод</i>	2,50	-
29	457312	2284483	<i>Картометрический метод</i>	2,50	-
30	457296	2284478	<i>Картометрический метод</i>	2,50	-
31	457299,71	2284463,56	<i>Картометрический метод</i>	2,50	-
32	457386,63	2284225,37	<i>Картометрический метод</i>	2,50	-
33	457392,75	2284179,08	<i>Картометрический метод</i>	2,50	-
34	457385,6	2284126,26	<i>Картометрический метод</i>	2,50	-
35	457371,76	2284088,87	<i>Картометрический метод</i>	2,50	-
36	457354,53	2284040,9	<i>Картометрический метод</i>	2,50	-

Сведения о местоположении границ объекта

37	457344,72	2284017,56	Картометрический метод	2,50	-
38	457336,32	2284011,01	Картометрический метод	2,50	-
39	457298,78	2284021,11	Картометрический метод	2,50	-
40	457227,69	2284051,16	Картометрический метод	2,50	-
41	457188,56	2284056,53	Картометрический метод	2,50	-
42	457111,87	2284051,57	Картометрический метод	2,50	-
43	457102,81	2284052,33	Картометрический метод	2,50	-
44	457082,89	2284045,63	Картометрический метод	2,50	-
45	457113,67	2284037,9	Картометрический метод	2,50	-
46	457184,68	2284041,86	Картометрический метод	2,50	-
47	457223,8	2284037,11	Картометрический метод	2,50	-
48	457290,71	2284007,28	Картометрический метод	2,50	-
49	457331,7	2283995,12	Картометрический метод	2,50	-
14	457353,29	2283997,81	Картометрический метод	2,50	-
ЗУ1(3)					
50	455430,64	2284793,64	Картометрический метод	2,50	-
51	455350,53	2284847,7	Картометрический метод	2,50	-
52	455301,28	2284878,99	Картометрический метод	2,50	-
53	455192,34	2284945,04	Картометрический метод	2,50	-
54	455148,35	2284972,85	Картометрический метод	2,50	-
55	455034,23	2285079,68	Картометрический метод	2,50	-
56	454970,34	2285131,88	Картометрический метод	2,50	-
57	454916,19	2285167,41	Картометрический метод	2,50	-
58	454801,36	2285243,58	Картометрический метод	2,50	-
59	454738,84	2285292,87	Картометрический метод	2,50	-
60	454711,31	2285306,68	Картометрический метод	2,50	-
61	454670,49	2285312,24	Картометрический метод	2,50	-
62	454557,51	2285293,25	Картометрический метод	2,50	-
63	454482,06	2285291,28	Картометрический метод	2,50	-
64	454429,9	2285286,4	Картометрический метод	2,50	-
65	454307,95	2285253,27	Картометрический метод	2,50	-
66	454144,05	2285187,69	Картометрический метод	2,50	-
67	454148,7	2285170,21	Картометрический метод	2,50	-
68	454314,15	2285235,42	Картометрический метод	2,50	-
69	454429,2	2285269,5	Картометрический метод	2,50	-
70	454484,66	2285276,5	Картометрический метод	2,50	-
71	454558,84	2285279,45	Картометрический метод	2,50	-
72	454672,37	2285294,06	Картометрический метод	2,50	-
73	454706,56	2285294,24	Картометрический метод	2,50	-
74	454730,7	2285282,33	Картометрический метод	2,50	-
75	454794,26	2285232,59	Картометрический метод	2,50	-
76	454903,97	2285153,69	Картометрический метод	2,50	-
77	454959,83	2285119,76	Картометрический метод	2,50	-
78	455023,61	2285068,61	Картометрический метод	2,50	-
79	455140,97	2284961,54	Картометрический метод	2,50	-
80	455185,91	2284931,77	Картометрический метод	2,50	-
81	455293,56	2284867,06	Картометрический метод	2,50	-
82	455343,81	2284837,03	Картометрический метод	2,50	-
83	455424,04	2284781,92	Картометрический метод	2,50	-
50	455430,64	2284793,64	Картометрический метод	2,50	-
ЗУ1(4)					

Сведения о местоположении границ объекта

90	460013,11	2278807,17	Картометрический метод	2,50	-
91	460037,28	2278769,31	Картометрический метод	2,50	-
92	460100,57	2278635,75	Картометрический метод	2,50	-
93	460154,84	2278532,63	Картометрический метод	2,50	-
94	460222	2278386	Картометрический метод	2,50	-
95	460247,68	2278332,71	Картометрический метод	2,50	-
96	460330,24	2278149,06	Картометрический метод	2,50	-
97	460335,7	2278150,84	Картометрический метод	2,50	-
98	460342,22	2278153,18	Картометрический метод	2,50	-
99	460261,41	2278339,74	Картометрический метод	2,50	-
100	460230	2278410	Картометрический метод	2,50	-
101	460168,44	2278539,89	Картометрический метод	2,50	-
102	460115,01	2278643,34	Картометрический метод	2,50	-
103	460052,2	2278775,99	Картометрический метод	2,50	-
104	460029,05	2278815,95	Картометрический метод	2,50	-
105	459945,66	2278938,49	Картометрический метод	2,50	-
106	459843,8	2279072,95	Картометрический метод	2,50	-
107	459782,97	2279147,79	Картометрический метод	2,50	-
108	459646,18	2279284,14	Картометрический метод	2,50	-
109	459596,86	2279309,51	Картометрический метод	2,50	-
110	459565	2279325	Картометрический метод	2,50	-
111	459313,47	2279404,32	Картометрический метод	2,50	-
112	458989,32	2279513,85	Картометрический метод	2,50	-
113	458887,99	2279548,24	Картометрический метод	2,50	-
114	458842,41	2279540,1	Картометрический метод	2,50	-
115	458982,78	2279496,26	Картометрический метод	2,50	-
116	459306,62	2279385,6	Картометрический метод	2,50	-
117	459587,52	2279291,43	Картометрический метод	2,50	-
118	459640,06	2279265,55	Картометрический метод	2,50	-
119	459769,14	2279134,62	Картометрический метод	2,50	-
120	459828,87	2279061,31	Картометрический метод	2,50	-
121	459931,94	2278928,81	Картометрический метод	2,50	-
90	460013,11	2278807,17	Картометрический метод	2,50	-
ЗУ(5)					
122	455424,04	2284781,92	Картометрический метод	2,50	-
123	455762,68	2284560,31	Картометрический метод	2,50	-
124	455821,3	2284519,46	Картометрический метод	2,50	-
125	455945,41	2284438,67	Картометрический метод	2,50	-
126	456006,32	2284412,02	Картометрический метод	2,50	-
127	456092,97	2284383,39	Картометрический метод	2,50	-
128	456534,49	2284243,28	Картометрический метод	2,50	-
129	456781,41	2284152,97	Картометрический метод	2,50	-
130	456951,28	2284098,93	Картометрический метод	2,50	-
131	457082,89	2284045,63	Картометрический метод	2,50	-
132	457102,81	2284052,33	Картометрический метод	2,50	-
133	457091,68	2284057	Картометрический метод	2,50	-
134	456958,53	2284116,8	Картометрический метод	2,50	-
135	456788,66	2284173,89	Картометрический метод	2,50	-
136	456542,18	2284261,1	Картометрический метод	2,50	-
137	456100,77	2284404,65	Картометрический метод	2,50	-
138	456011,53	2284429,57	Картометрический метод	2,50	-

Сведения о местоположении границ объекта

139	455952,09	2284454,8	Картометрический метод	2,50	-
140	455831,98	2284531,54	Картометрический метод	2,50	-
141	455773,96	2284575,37	Картометрический метод	2,50	-
142	455430,64	2284793,64	Картометрический метод	2,50	-
122	455424,04	2284781,92	Картометрический метод	2,50	-
ЗУ1(6)					
143	458887,99	2279548,24	Картометрический метод	2,50	-
144	458713,82	2279601,97	Картометрический метод	2,50	-
145	458620,78	2279634,84	Картометрический метод	2,50	-
146	458592,83	2279640,99	Картометрический метод	2,50	-
147	458524,19	2279651,89	Картометрический метод	2,50	-
148	458497,36	2279659,77	Картометрический метод	2,50	-
149	458413,59	2279695,58	Картометрический метод	2,50	-
150	458370,51	2279727,25	Картометрический метод	2,50	-
151	458300,39	2279793,31	Картометрический метод	2,50	-
152	458026,42	2280034,65	Картометрический метод	2,50	-
153	457992,75	2280063,08	Картометрический метод	2,50	-
154	457883,34	2280134,74	Картометрический метод	2,50	-
155	457788	2280190	Картометрический метод	2,50	-
156	457777	2280172	Картометрический метод	2,50	-
157	457873,2	2280110,26	Картометрический метод	2,50	-
158	457983,49	2280043,84	Картометрический метод	2,50	-
159	458013,88	2280019,28	Картометрический метод	2,50	-
160	458288,87	2279784,63	Картометрический метод	2,50	-
161	458362,13	2279716,9	Картометрический метод	2,50	-
162	458406,01	2279683,01	Картометрический метод	2,50	-
163	458489,91	2279648,56	Картометрический метод	2,50	-
164	458520,48	2279639,56	Картометрический метод	2,50	-
165	458589,99	2279628,3	Картометрический метод	2,50	-
166	458615,92	2279623,85	Картометрический метод	2,50	-
167	458710,71	2279588,02	Картометрический метод	2,50	-
168	458842,41	2279540,1	Картометрический метод	2,50	-
143	458887,99	2279548,24	Картометрический метод	2,50	-
ЗУ1(7)					
169	454144,05	2285187,69	Картометрический метод	2,50	-
170	454064,69	2285161,97	Картометрический метод	2,50	-
171	454010	2285150	Картометрический метод	2,50	-
172	454012	2285132	Картометрический метод	2,50	-
173	454066,23	2285146,17	Картометрический метод	2,50	-
174	454148,7	2285170,21	Картометрический метод	2,50	-
169	454144,05	2285187,69	Картометрический метод	2,50	-
ЗУ1(8)					
175	457737,66	2283852,86	Картометрический метод	2,50	-
176	457694,49	2283906,62	Картометрический метод	2,50	-
177	457679,19	2283896,14	Картометрический метод	2,50	-
178	457720,53	2283842,45	Картометрический метод	2,50	-
179	457725,98	2283816,93	Картометрический метод	2,50	-
180	457696,61	2283721,35	Картометрический метод	2,50	-
181	457628,58	2283500,61	Картометрический метод	2,50	-
182	457619,81	2283476,71	Картометрический метод	2,50	-
183	457585	2283375	Картометрический метод	2,50	-

Сведения о местоположении границ объекта

184	457496,84	2283120,83	Картометрический метод	2,50	-
185	457481,16	2283050,06	Картометрический метод	2,50	-
186	457428	2282753	Картометрический метод	2,50	-
187	457335,41	2282237,56	Картометрический метод	2,50	-
188	457311,52	2282079,87	Картометрический метод	2,50	-
189	457303,69	2282011,76	Картометрический метод	2,50	-
190	457303,83	2281685,66	Картометрический метод	2,50	-
191	457300,96	2281579,75	Картометрический метод	2,50	-
192	457300	2281552	Картометрический метод	2,50	-
193	457305,16	2281367,8	Картометрический метод	2,50	-
194	457307,95	2281211,79	Картометрический метод	2,50	-
195	457312,24	2281168,59	Картометрический метод	2,50	-
196	457321,1	2281123,94	Картометрический метод	2,50	-
197	457354,8	2280962,71	Картометрический метод	2,50	-
198	457369,61	2280876,55	Картометрический метод	2,50	-
199	457381,69	2280815,54	Картометрический метод	2,50	-
200	457406,38	2280713,06	Картометрический метод	2,50	-
201	457410	2280695	Картометрический метод	2,50	-
202	457456,87	2280518,48	Картометрический метод	2,50	-
203	457497,31	2280383,93	Картометрический метод	2,50	-
204	457528,45	2280327,6	Картометрический метод	2,50	-
205	457574,63	2280282,57	Картометрический метод	2,50	-
206	457622,59	2280259,6	Картометрический метод	2,50	-
207	457777	2280172	Картометрический метод	2,50	-
208	457782,5	2280181	Картометрический метод	2,50	-
209	457788	2280190	Картометрический метод	2,50	-
210	457631,98	2280277,06	Картометрический метод	2,50	-
211	457577,02	2280313,28	Картометрический метод	2,50	-
212	457542,89	2280345,21	Картометрический метод	2,50	-
213	457514,98	2280395,43	Картометрический метод	2,50	-
214	457485,98	2280525,99	Картометрический метод	2,50	-
215	457435	2280689	Картометрический метод	2,50	-
216	457424,24	2280718,76	Картометрический метод	2,50	-
217	457400,15	2280819,32	Картометрический метод	2,50	-
218	457388,64	2280880,32	Картометрический метод	2,50	-
219	457373,43	2280966,08	Картометрический метод	2,50	-
220	457337,81	2281127,45	Картометрический метод	2,50	-
221	457327,52	2281171,78	Картометрический метод	2,50	-
222	457324,12	2281215,07	Картометрический метод	2,50	-
223	457321,94	2281367,38	Картометрический метод	2,50	-
224	457322	2281555	Картометрический метод	2,50	-
225	457325,66	2281579,83	Картометрический метод	2,50	-
226	457325,39	2281685,61	Картометрический метод	2,50	-
227	457323,9	2282008,23	Картометрический метод	2,50	-
228	457331,62	2282079,65	Картометрический метод	2,50	-
229	457355,7	2282233,72	Картометрический метод	2,50	-
230	457448	2282750	Картометрический метод	2,50	-
231	457485	2282965	Картометрический метод	2,50	-
232	457504,19	2283046,7	Картометрический метод	2,50	-
233	457518,29	2283110,48	Картометрический метод	2,50	-
234	457640	2283469,36	Картометрический метод	2,50	-

Сведения о местоположении границ объекта

235	457648,69	2283494,06	Картометрический метод	2,50	-
236	457717,6	2283712,35	Картометрический метод	2,50	-
237	457745,55	2283806,55	Картометрический метод	2,50	-
238	457752,52	2283803,18	Картометрический метод	2,50	-
239	457771,97	2283784,82	Картометрический метод	2,50	-
240	457808,45	2283750,49	Картометрический метод	2,50	-
241	457829,29	2283735,04	Картометрический метод	2,50	-
242	457951,81	2283642,41	Картометрический метод	2,50	-
243	458164,37	2283491,12	Картометрический метод	2,50	-
244	458239,67	2283438,47	Картометрический метод	2,50	-
245	458383,16	2283337,17	Картометрический метод	2,50	-
246	458841,14	2283002,89	Картометрический метод	2,50	-
247	459099,32	2282809,44	Картометрический метод	2,50	-
248	459128,94	2282792,54	Картометрический метод	2,50	-
249	459153,97	2282779,36	Картометрический метод	2,50	-
250	459177,18	2282780,49	Картометрический метод	2,50	-
251	459598	2282792	Картометрический метод	2,50	-
252	459847,19	2282800,93	Картометрический метод	2,50	-
253	460118,51	2282834,99	Картометрический метод	2,50	-
254	460156,25	2282836,69	Картометрический метод	2,50	-
255	460197,32	2282835,15	Картометрический метод	2,50	-
256	460238,34	2282826,82	Картометрический метод	2,50	-
257	460318,95	2282798,84	Картометрический метод	2,50	-
258	460274,47	2282823,05	Картометрический метод	2,50	-
259	460241,22	2282844,06	Картометрический метод	2,50	-
260	460198,1	2282853,42	Картометрический метод	2,50	-
261	460155,82	2282853,19	Картометрический метод	2,50	-
262	460118,62	2282852,46	Картометрический метод	2,50	-
263	459846,33	2282822,41	Картометрический метод	2,50	-
264	459173,54	2282802,02	Картометрический метод	2,50	-
265	459157,69	2282799,9	Картометрический метод	2,50	-
266	459130	2282820	Картометрический метод	2,50	-
267	459080,62	2282847,48	Картометрический метод	2,50	-
268	458851,76	2283017,55	Картометрический метод	2,50	-
269	458394	2283352,4	Картометрический метод	2,50	-
270	458251,7	2283453,43	Картометрический метод	2,50	-
271	458175,9	2283506,06	Картометрический метод	2,50	-
272	457963,76	2283657,03	Картометрический метод	2,50	-
273	457840,95	2283748,95	Картометрический метод	2,50	-
274	457809,57	2283773,61	Картометрический метод	2,50	-
275	457781,59	2283796,12	Картометрический метод	2,50	-
276	457756,71	2283832,53	Картометрический метод	2,50	-
175	457737,66	2283852,86	Картометрический метод	2,50	-
ЗУП(9)					
277	450970,42	2283750,37	Картометрический метод	2,50	-
278	450982,17	2283775,89	Картометрический метод	2,50	-
279	450999	2283798,89	Картометрический метод	2,50	-
280	451025,53	2283822,07	Картометрический метод	2,50	-
281	451263,01	2284057,47	Картометрический метод	2,50	-
282	451268,7	2284073,16	Картометрический метод	2,50	-
283	451292,82	2284166,73	Картометрический метод	2,50	-

Сведения о местоположении границ объекта

284	451304,82	2284214,73	Картометрический метод	2,50	-
285	451340,93	2284344,08	Картометрический метод	2,50	-
286	451451,58	2284588,26	Картометрический метод	2,50	-
287	451505,93	2284729,82	Картометрический метод	2,50	-
288	451523,63	2284749,01	Картометрический метод	2,50	-
289	451551,35	2284782,82	Картометрический метод	2,50	-
290	451672,54	2284925,79	Картометрический метод	2,50	-
291	451753	2285025	Картометрический метод	2,50	-
292	451838,13	2285125,1	Картометрический метод	2,50	-
293	451857,08	2285144,41	Картометрический метод	2,50	-
294	451890,15	2285164,03	Картометрический метод	2,50	-
295	451900,68	2285179,04	Картометрический метод	2,50	-
296	451900,76	2285179,12	Картометрический метод	2,50	-
297	452057	2285190	Картометрический метод	2,50	-
298	452352,25	2285207,15	Картометрический метод	2,50	-
299	452571,91	2285216,12	Картометрический метод	2,50	-
300	452717,97	2285225,35	Картометрический метод	2,50	-
301	452877,43	2285239,91	Картометрический метод	2,50	-
302	452905	2285240	Картометрический метод	2,50	-
303	452926,64	2285240,09	Картометрический метод	2,50	-
304	452948,91	2285237,58	Картометрический метод	2,50	-
305	452989,89	2285226,2	Картометрический метод	2,50	-
306	453027	2285215	Картометрический метод	2,50	-
307	453037,66	2285209,74	Картометрический метод	2,50	-
308	453186,1	2285151,1	Картометрический метод	2,50	-
309	453385,71	2285069,8	Картометрический метод	2,50	-
310	453394,43	2285065,97	Картометрический метод	2,50	-
311	453483,6	2285044,31	Картометрический метод	2,50	-
312	453544,9	2285040,73	Картометрический метод	2,50	-
313	453652,88	2285055,55	Картометрический метод	2,50	-
314	453769,72	2285078,62	Картометрический метод	2,50	-
315	453876,28	2285105,52	Картометрический метод	2,50	-
316	453932	2285114	Картометрический метод	2,50	-
317	454012	2285132	Картометрический метод	2,50	-
318	454011	2285141	Картометрический метод	2,50	-
319	454010	2285150	Картометрический метод	2,50	-
320	453925	2285134	Картометрический метод	2,50	-
321	453873,59	2285122,56	Картометрический метод	2,50	-
322	453765,67	2285098,04	Картометрический метод	2,50	-
323	453648,41	2285074,55	Картометрический метод	2,50	-
324	453525,3	2285061,86	Картометрический метод	2,50	-
325	453525,17	2285061,87	Картометрический метод	2,50	-
326	453519,61	2285070,13	Картометрический метод	2,50	-
327	453512,22	2285260,82	Картометрический метод	2,50	-
328	453505,11	2285387	Картометрический метод	2,50	-
329	453507,62	2285411,44	Картометрический метод	2,50	-
330	453490,19	2285411,66	Картометрический метод	2,50	-
331	453488,82	2285385,46	Картометрический метод	2,50	-
332	453495,22	2285260,82	Картометрический метод	2,50	-
333	453501,57	2285132,92	Картометрический метод	2,50	-
334	453494,93	2285113,11	Картометрический метод	2,50	-

Сведения о местоположении границ объекта

335	453494,68	2285089,53	Картометрический метод	2,50	-
336	453504,27	2285073,37	Картометрический метод	2,50	-
337	453497,26	2285064,87	Картометрический метод	2,50	-
338	453399,46	2285081,91	Картометрический метод	2,50	-
339	453297,7	2285122,93	Картометрический метод	2,50	-
340	453193,64	2285168,53	Картометрический метод	2,50	-
341	453053,02	2285220,36	Картометрический метод	2,50	-
342	452998,9	2285244,96	Картометрический метод	2,50	-
343	452953,36	2285251,62	Картометрический метод	2,50	-
344	452926,9	2285255,71	Картометрический метод	2,50	-
345	452877,1	2285254,39	Картометрический метод	2,50	-
346	452717,76	2285241,93	Картометрический метод	2,50	-
347	452571,46	2285232,81	Картометрический метод	2,50	-
348	452351,48	2285223,68	Картометрический метод	2,50	-
349	452240	2285216	Картометрический метод	2,50	-
350	451945	2285198	Картометрический метод	2,50	-
351	451881,82	2285193,74	Картометрический метод	2,50	-
352	451368,19	2285168,94	Картометрический метод	2,50	-
353	451279,63	2285166,8	Картометрический метод	2,50	-
354	451073	2285180	Картометрический метод	2,50	-
355	451033,38	2285178,36	Картометрический метод	2,50	-
356	450505	2285195	Картометрический метод	2,50	-
357	450418,91	2285198,02	Картометрический метод	2,50	-
358	450312,68	2285204,31	Картометрический метод	2,50	-
359	450090,87	2285211,65	Картометрический метод	2,50	-
360	450035,04	2285215,86	Картометрический метод	2,50	-
361	450022,9	2285216,12	Картометрический метод	2,50	-
362	450023,1	2285196,4	Картометрический метод	2,50	-
363	450023,1	2285196,25	Картометрический метод	2,50	-
364	450044	2285195	Картометрический метод	2,50	-
365	450088,99	2285192,49	Картометрический метод	2,50	-
366	450310,92	2285185,47	Картометрический метод	2,50	-
367	450417,07	2285179,11	Картометрический метод	2,50	-
368	451032,45	2285159,49	Картометрический метод	2,50	-
369	451055	2285160	Картометрический метод	2,50	-
370	451191,25	2285154,36	Картометрический метод	2,50	-
371	451275,8	2285147,63	Картометрический метод	2,50	-
372	451366,47	2285151,41	Картометрический метод	2,50	-
373	451851,64	2285175,43	Картометрический метод	2,50	-
374	451851,57	2285175,34	Картометрический метод	2,50	-
375	451857,5	2285169,48	Картометрический метод	2,50	-
376	451850,74	2285152,91	Картометрический метод	2,50	-
377	451827,67	2285126,43	Картометрический метод	2,50	-
378	451747	2285033	Картометрический метод	2,50	-
379	451544,96	2284787,35	Картометрический метод	2,50	-
380	451517,95	2284753,17	Картометрический метод	2,50	-
381	451496,49	2284730,91	Картометрический метод	2,50	-
382	451442,06	2284591,59	Картометрический метод	2,50	-
383	451331,19	2284347,54	Картометрический метод	2,50	-
384	451284,88	2284168,74	Картометрический метод	2,50	-
385	451261,33	2284075,92	Картометрический метод	2,50	-

Сведения о местоположении границ объекта

386	451256,06	2284062,22	Картометрический метод	2,50	-
387	451069,82	2283878,86	Картометрический метод	2,50	-
388	451019,82	2283828,86	Картометрический метод	2,50	-
389	450994,24	2283804,18	Картометрический метод	2,50	-
390	450976,91	2283779,1	Картометрический метод	2,50	-
391	450964,08	2283753,96	Картометрический метод	2,50	-
277	450970,42	2283750,37	Картометрический метод	2,50	-
ЗУ1(10)					
392	456686,14	2286776,79	Картометрический метод	2,50	-
393	456680,1	2286792,64	Картометрический метод	2,50	-
394	456667,62	2286798,42	Картометрический метод	2,50	-
395	456678,72	2286768,39	Картометрический метод	2,50	-
396	456739,51	2286516,14	Картометрический метод	2,50	-
397	456770,38	2286397,62	Картометрический метод	2,50	-
398	456783,66	2286326,34	Картометрический метод	2,50	-
399	456789	2286286	Картометрический метод	2,50	-
400	456978,06	2288331,71	Картометрический метод	2,50	-
401	456992,31	2285273,21	Картометрический метод	2,50	-
402	457014,32	2285214,82	Картометрический метод	2,50	-
403	456995,72	2285205,88	Картометрический метод	2,50	-
404	456997,27	2285193,24	Картометрический метод	2,50	-
405	457021,86	2285193,47	Картометрический метод	2,50	-
406	457062,92	2285081,69	Картометрический метод	2,50	-
407	457144,5	2284868	Картометрический метод	2,50	-
408	457163	2284826	Картометрический метод	2,50	-
409	457296	2284478	Картометрический метод	2,50	-
410	457304	2284480,5	Картометрический метод	2,50	-
411	457312	2284483	Картометрический метод	2,50	-
412	457183	2284827	Картометрический метод	2,50	-
413	457164,42	2284874,55	Картометрический метод	2,50	-
414	457084,67	2285088,85	Картометрический метод	2,50	-
415	457013,84	2285280,76	Картометрический метод	2,50	-
416	456998,47	2285339,08	Картометрический метод	2,50	-
417	456957	2285354	Картометрический метод	2,50	-
418	456808	2286286	Картометрический метод	2,50	-
419	456803,62	2286329,77	Картометрический метод	2,50	-
420	456790,04	2286402,05	Картометрический метод	2,50	-
421	456760,97	2286521,36	Картометрический метод	2,50	-
422	456714,23	2286707,37	Картометрический метод	2,50	-
423	456688,18	2286771,43	Картометрический метод	2,50	-
392	456686,14	2286776,79	Картометрический метод	2,50	-
ЗУ1(11)					
424	461124	2282132	Картометрический метод	2,50	-
425	461024,36	2282152,22	Картометрический метод	2,50	-
426	461000,09	2282161,66	Картометрический метод	2,50	-
427	460989	2282182	Картометрический метод	2,50	-
428	460947,54	2282375,4	Картометрический метод	2,50	-
429	460927,14	2282449,16	Картометрический метод	2,50	-
430	460865	2282586,31	Картометрический метод	2,50	-
431	460848,47	2282610,49	Картометрический метод	2,50	-
432	460821,29	2282609,49	Картометрический метод	2,50	-

Сведения о местоположении границ объекта

433	460838,69	2282601,2	Картометрический метод	2,50	-
434	460854,24	2282579,79	Картометрический метод	2,50	-
435	460914,95	2282445,73	Картометрический метод	2,50	-
436	460934,52	2282371,96	Картометрический метод	2,50	-
437	460976	2282177,59	Картометрический метод	2,50	-
438	460988,78	2282151,95	Картометрический метод	2,50	-
439	461020,42	2282139,67	Картометрический метод	2,50	-
440	461122	2282120	Картометрический метод	2,50	-
424	461124	2282132	Картометрический метод	2,50	-
ЗУ1(12)					
441	464165,4	2276836,64	Картометрический метод	2,50	-
442	464189,39	2276861,77	Картометрический метод	2,50	-
443	464181,33	2276860,9	Картометрический метод	2,50	-
444	464129,21	2276876,43	Картометрический метод	2,50	-
445	464125,52	2276864,48	Картометрический метод	2,50	-
446	464121,63	2276853,49	Картометрический метод	2,50	-
441	464165,4	2276836,64	Картометрический метод	2,50	-
ЗУ1(13)					
447	463759	2279098	Картометрический метод	2,50	-
448	463728,65	2279170,09	Картометрический метод	2,50	-
449	463694,13	2279277,34	Картометрический метод	2,50	-
450	463669,25	2279322,77	Картометрический метод	2,50	-
451	463626,58	2279373,23	Картометрический метод	2,50	-
452	463560,72	2279474,94	Картометрический метод	2,50	-
453	463534,58	2279523,54	Картометрический метод	2,50	-
454	463500,51	2279597,1	Картометрический метод	2,50	-
455	463470,82	2279641,33	Картометрический метод	2,50	-
456	463411,97	2279722,72	Картометрический метод	2,50	-
457	463388	2279759	Картометрический метод	2,50	-
458	463380	2279750	Картометрический метод	2,50	-
459	463401,14	2279718,21	Картометрический метод	2,50	-
460	463460,12	2279632,77	Картометрический метод	2,50	-
461	463488,19	2279590,3	Картометрический метод	2,50	-
462	463523,45	2279516,07	Картометрический метод	2,50	-
463	463549,12	2279468,35	Картометрический метод	2,50	-
464	463613,2	2279364,96	Картометрический метод	2,50	-
465	463658,12	2279314,53	Картометрический метод	2,50	-
466	463679,97	2279275,4	Картометрический метод	2,50	-
467	463716,18	2279166,77	Картометрический метод	2,50	-
468	463742	2279100	Картометрический метод	2,50	-
447	463759	2279098	Картометрический метод	2,50	-
ЗУ1(14)					
469	461950	2281422	Картометрический метод	2,50	-
470	461906,73	2281443,01	Картометрический метод	2,50	-
471	461855,55	2281476,29	Картометрический метод	2,50	-
472	461824,1	2281487,53	Картометрический метод	2,50	-
473	461758,27	2281501,21	Картометрический метод	2,50	-
474	461717,41	2281515,35	Картометрический метод	2,50	-
475	461678,58	2281537,28	Картометрический метод	2,50	-
476	461647,4	2281564,61	Картометрический метод	2,50	-
477	461578,49	2281651,01	Картометрический метод	2,50	-

Сведения о местоположении границ объекта

478	461564	2281676	Картометрический метод	2,50	-
479	461555	2281665	Картометрический метод	2,50	-
480	461567,5	2281643,99	Картометрический метод	2,50	-
481	461638,15	2281555,99	Картометрический метод	2,50	-
482	461670,53	2281527,42	Картометрический метод	2,50	-
483	461707,78	2281506,18	Картометрический метод	2,50	-
484	461755,14	2281488,26	Картометрический метод	2,50	-
485	461821,68	2281475,16	Картометрический метод	2,50	-
486	461849,51	2281465,38	Картометрический метод	2,50	-
487	461872,76	2281453,72	Картометрический метод	2,50	-
488	461899,64	2281431,12	Картометрический метод	2,50	-
489	461940	2281410	Картометрический метод	2,50	-
469	461950	2281422	Картометрический метод	2,50	-
ЗУ1(15)					
490	463503	2277293	Картометрический метод	2,50	-
491	463450,85	2277351,7	Картометрический метод	2,50	-
492	463407	2277391,82	Картометрический метод	2,50	-
493	463235,6	2277521,02	Картометрический метод	2,50	-
494	463220	2277533	Картометрический метод	2,50	-
495	463171,06	2277558,9	Картометрический метод	2,50	-
496	463089,85	2277606,13	Картометрический метод	2,50	-
497	463048,89	2277629,79	Картометрический метод	2,50	-
498	463025,92	2277645,26	Картометрический метод	2,50	-
499	462989,14	2277676,14	Картометрический метод	2,50	-
500	462966,37	2277699,24	Картометрический метод	2,50	-
501	462944,82	2277728,07	Картометрический метод	2,50	-
502	462928,91	2277763,94	Картометрический метод	2,50	-
503	462888,87	2277915,27	Картометрический метод	2,50	-
504	462886,54	2277950,35	Картометрический метод	2,50	-
505	462901,24	2277998,84	Картометрический метод	2,50	-
506	462924,95	2278023,66	Картометрический метод	2,50	-
507	462947,49	2278037,24	Картометрический метод	2,50	-
508	462977,43	2278047,85	Картометрический метод	2,50	-
509	463179,98	2278105,28	Картометрический метод	2,50	-
510	463528,15	2278205,59	Картометрический метод	2,50	-
511	463655,5	2278236,11	Картометрический метод	2,50	-
512	463694,32	2278260,66	Картометрический метод	2,50	-
513	463711,7	2278283,06	Картометрический метод	2,50	-
514	463717,27	2278303,96	Картометрический метод	2,50	-
515	463722,04	2278343,08	Картометрический метод	2,50	-
516	463732,25	2278390,68	Картометрический метод	2,50	-
517	463734,5	2278486,15	Картометрический метод	2,50	-
518	463817,63	2278721,87	Картометрический метод	2,50	-
519	463828,62	2278788,53	Картометрический метод	2,50	-
520	463832,41	2278827,79	Картометрический метод	2,50	-
521	463830,79	2278872,37	Картометрический метод	2,50	-
522	463821,46	2278914,24	Картометрический метод	2,50	-
523	463798	2278982	Картометрический метод	2,50	-
524	463760,69	2279094,3	Картометрический метод	2,50	-
525	463759	2279098	Картометрический метод	2,50	-
526	463742	2279100	Картометрический метод	2,50	-

Сведения о местоположении границ объекта

527	463745,68	2279088,84	Картометрический метод	2,50	-
528	463791	2278950	Картометрический метод	2,50	-
529	463804,87	2278908,08	Картометрический метод	2,50	-
530	463813,95	2278870,14	Картометрический метод	2,50	-
531	463816,26	2278832,44	Картометрический метод	2,50	-
532	463810,89	2278791,93	Картометрический метод	2,50	-
533	463799,23	2278722,31	Картометрический метод	2,50	-
534	463737,4	2278491,63	Картометрический метод	2,50	-
535	463715,19	2278396,58	Картометрический метод	2,50	-
536	463709,06	2278345,63	Картометрический метод	2,50	-
537	463702,53	2278312,41	Картометрический метод	2,50	-
538	463698,27	2278291,23	Картометрический метод	2,50	-
539	463682,39	2278271,61	Картометрический метод	2,50	-
540	463652,04	2278253,56	Картометрический метод	2,50	-
541	463524,45	2278219,45	Картометрический метод	2,50	-
542	463175,96	2278119,96	Картометрический метод	2,50	-
543	462972,39	2278064,36	Картометрический метод	2,50	-
544	462940,07	2278052,01	Картометрический метод	2,50	-
545	462916,89	2278036,85	Картометрический метод	2,50	-
546	462888,98	2278006,58	Картометрический метод	2,50	-
547	462870,33	2277962,49	Картометрический метод	2,50	-
548	462871,09	2277912,71	Картометрический метод	2,50	-
549	462916,14	2277759,59	Картометрический метод	2,50	-
550	462933,79	2277721,26	Картометрический метод	2,50	-
551	462955,68	2277691,97	Картометрический метод	2,50	-
552	462979,67	2277666,17	Картометрический метод	2,50	-
553	463016,37	2277634,61	Картометрический метод	2,50	-
554	463042,49	2277617,94	Картометрический метод	2,50	-
555	463092,06	2277590,15	Картометрический метод	2,50	-
556	463165,45	2277548,81	Картометрический метод	2,50	-
557	463218	2277517	Картометрический метод	2,50	-
558	463226,76	2277510,07	Картометрический метод	2,50	-
559	463398,38	2277380,25	Картометрический метод	2,50	-
560	463441,79	2277341,29	Картометрический метод	2,50	-
561	463494	2277284	Картометрический метод	2,50	-
490	463503	2277293	Картометрический метод	2,50	-

3. Сведения о характерных точках части (частей) границы объекта

Обозначение характерных точек части границы	Координаты, м		Метод определения координат характерной точки	Средняя квадратическая погрешность в положении характерной точки (М), м	Описание обозначения точки на местности (при наличии)
	X	Y			
1	2	3	4	5	6
Часть № 2					
-	-	-	-	-	-

План границ объекта



Исключенные условия зная и обозначения:

- - характерная точка координат, сведения о которой позволяют однозначно определить ее на местности
- - условная образованная часть координат, сведения о которой необходимы для определения ее местоположения
- - граница земельного участка

Масштаб 1:50000

ОПИСАНИЕ МЕСТОПОЛОЖЕНИЯ ГРАНИЦ

4.2 Зоны сельскохозяйственного использования

(наименование объекта местоположение границ, которого описано (далее - объект))

Раздел 1

Сведения об объекте		
№ п/п	Характеристики объекта	Описание характеристик
1	2	3
1	Местоположение объекта	<i>Российская Федерация, Рязанская область, р-н Ермишинский, с/п Нарминское</i>
2	Площадь объекта \pm величина погрешности определения площади ($P \pm \Delta P$)	<i>27334176 кв.м. \pm 12054 кв.м.</i>
3	Иные характеристики объекта	<i>Номер зоны:</i>

Раздел 2

Сведения о местоположении границ объекта					
1. Система координат <i>МСК-62</i>					
2. Сведения о характерных точках границ объекта					
Обозначение характерных точек границ	Координаты, м		Метод определения координат характерной точки	Средняя квадратическая погрешность положения характерной точки (М), м	Описание обозначения точки на местности (при наличии)
	X	Y			
1	2	3	4	5	6
<i>ЗУ1(1)</i>					
1	465079,03	2276356,96	<i>Картометрический метод</i>	2,50	-
2	465120,78	2276393,61	<i>Картометрический метод</i>	2,50	-
3	465076,83	2276357,16	<i>Картометрический метод</i>	2,50	-
4	465020,89	2276776,66	<i>Картометрический метод</i>	2,50	-
5	464999,93	2276809,18	<i>Картометрический метод</i>	2,50	-
6	464965,39	2276814,87	<i>Картометрический метод</i>	2,50	-
7	464959,59	2276782,18	<i>Картометрический метод</i>	2,50	-
8	464995,12	2276691,07	<i>Картометрический метод</i>	2,50	-
9	465049,51	2276581,69	<i>Картометрический метод</i>	2,50	-
10	465051,36	2276334,27	<i>Картометрический метод</i>	2,50	-
11	465015,32	2276509,26	<i>Картометрический метод</i>	2,50	-
12	465014,47	2276446,11	<i>Картометрический метод</i>	2,50	-
13	465021,93	2276388,39	<i>Картометрический метод</i>	2,50	-
14	465039,03	2276368,3	<i>Картометрический метод</i>	2,50	-
1	465079,03	2276356,96	<i>Картометрический метод</i>	2,50	-
<i>ЗУ1(2)</i>					
15	465018,48	2276558,72	<i>Картометрический метод</i>	2,50	-
16	464946,2	2276718,51	<i>Картометрический метод</i>	2,50	-
17	464927,78	2276773,82	<i>Картометрический метод</i>	2,50	-
18	464933,5	2276839,94	<i>Картометрический метод</i>	2,50	-
19	464959,53	2276875,56	<i>Картометрический метод</i>	2,50	-
20	464989,35	2276873,4	<i>Картометрический метод</i>	2,50	-
21	464911,44	2277164,48	<i>Картометрический метод</i>	2,50	-
22	464774,33	2277253,78	<i>Картометрический метод</i>	2,50	-
23	464779,92	2277265,93	<i>Картометрический метод</i>	2,50	-
24	464897,42	2277218,91	<i>Картометрический метод</i>	2,50	-
25	464777,97	2277679,18	<i>Картометрический метод</i>	2,50	-
26	464291,44	2277647,71	<i>Картометрический метод</i>	2,50	-
27	464086,85	2277712,78	<i>Картометрический метод</i>	2,50	-
28	463896,8	2277768,95	<i>Картометрический метод</i>	2,50	-
29	463818,38	2277716,15	<i>Картометрический метод</i>	2,50	-
30	463706,88	2277727,54	<i>Картометрический метод</i>	2,50	-
31	463603,37	2277677,23	<i>Картометрический метод</i>	2,50	-
32	463571,12	2277618,41	<i>Картометрический метод</i>	2,50	-
33	463516,12	2277553,89	<i>Картометрический метод</i>	2,50	-
34	463477,28	2277535,55	<i>Картометрический метод</i>	2,50	-
35	463452,76	2277551,78	<i>Картометрический метод</i>	2,50	-
36	463512,61	2277634,02	<i>Картометрический метод</i>	2,50	-

Сведения о местоположении границ объекта

37	463530,64	2277690,29	Картометрический метод	2,50	-
38	463517,3	2277718,43	Картометрический метод	2,50	-
39	463481,96	2277731,05	Картометрический метод	2,50	-
40	463421,26	2277676,55	Картометрический метод	2,50	-
41	463348,08	2277651,43	Картометрический метод	2,50	-
42	463265,6	2277498,41	Картометрический метод	2,50	-
43	463407	2277391,82	Картометрический метод	2,50	-
44	463450,85	2277351,7	Картометрический метод	2,50	-
45	463503	2277293	Картометрический метод	2,50	-
46	463560,53	2277315,64	Картометрический метод	2,50	-
47	463635,18	2277339,18	Картометрический метод	2,50	-
48	463643,48	2277318,12	Картометрический метод	2,50	-
49	463702,21	2277338,88	Картометрический метод	2,50	-
50	463898,3	2277421,59	Картометрический метод	2,50	-
51	463977,22	2277454,74	Картометрический метод	2,50	-
52	464022,21	2277469,73	Картометрический метод	2,50	-
53	464047,06	2277474,47	Картометрический метод	2,50	-
54	464181,62	2277483,15	Картометрический метод	2,50	-
55	464241,6	2277480,78	Картометрический метод	2,50	-
56	464285,89	2277482,13	Картометрический метод	2,50	-
57	464298,05	2277466,71	Картометрический метод	2,50	-
58	464304,28	2277404,13	Картометрический метод	2,50	-
59	464297,75	2277382,18	Картометрический метод	2,50	-
60	464310,5	2277334,73	Картометрический метод	2,50	-
61	464306,35	2277248,72	Картометрический метод	2,50	-
62	464284,7	2277131,57	Картометрический метод	2,50	-
63	464268,98	2277055,35	Картометрический метод	2,50	-
64	464361,81	2276937,88	Картометрический метод	2,50	-
65	464470,74	2276937,04	Картометрический метод	2,50	-
66	464549,28	2276919,65	Картометрический метод	2,50	-
67	464611,55	2276857,91	Картометрический метод	2,50	-
68	464662,8	2276737,84	Картометрический метод	2,50	-
69	464716,04	2276709,84	Картометрический метод	2,50	-
70	464776,85	2276701,82	Картометрический метод	2,50	-
71	464784,85	2276682,6	Картометрический метод	2,50	-
72	464864,8	2276673,48	Картометрический метод	2,50	-
73	464890,62	2276707,45	Картометрический метод	2,50	-
74	464938,16	2276699,3	Картометрический метод	2,50	-
75	464958,54	2276589,21	Картометрический метод	2,50	-
76	464947,67	2276579,7	Картометрический метод	2,50	-
77	464963,97	2276553,88	Картометрический метод	2,50	-
78	464999,98	2276536,21	Картометрический метод	2,50	-
15	465018,48	2276558,72	Картометрический метод	2,50	-
79	464799,22	2276880,74	Картометрический метод	2,50	-
80	464785,56	2276934,08	Картометрический метод	2,50	-
81	464728,35	2276980,26	Картометрический метод	2,50	-
82	464710,8	2277003,03	Картометрический метод	2,50	-
83	464643,83	2277041,4	Картометрический метод	2,50	-
84	464619,77	2277034,9	Картометрический метод	2,50	-
85	464651,63	2276998,47	Картометрический метод	2,50	-

Сведения о местоположении границ объекта

86	464663,33	2276967,25	Картометрический метод	2,50	-
87	464773,86	2276887,25	Картометрический метод	2,50	-
79	464799,23	2276880,74	Картометрический метод	2,50	-
88	463968,49	2277651,24	Картометрический метод	2,50	-
89	463954,62	2277694,38	Картометрический метод	2,50	-
90	463918,96	2277698,34	Картометрический метод	2,50	-
91	463899,15	2277675,54	Картометрический метод	2,50	-
92	463902,62	2277653,23	Картометрический метод	2,50	-
93	463933,82	2277638,33	Картометрический метод	2,50	-
88	463968,49	2277651,24	Картометрический метод	2,50	-
94	463864,49	2277550,6	Картометрический метод	2,50	-
95	463879,35	2277586,79	Картометрический метод	2,50	-
96	463848,64	2277610,09	Картометрический метод	2,50	-
97	463811	2277594,23	Картометрический метод	2,50	-
98	463808,53	2277563,99	Картометрический метод	2,50	-
99	463828,34	2277543,66	Картометрический метод	2,50	-
94	463864,49	2277550,6	Картометрический метод	2,50	-
100	463688,92	2277623,33	Картометрический метод	2,50	-
101	463697,79	2277649,41	Картометрический метод	2,50	-
102	463690,03	2277669,39	Картометрический метод	2,50	-
103	463669,52	2277678,82	Картометрический метод	2,50	-
104	463653,11	2277667,72	Картометрический метод	2,50	-
105	463649,57	2277643,86	Картометрический метод	2,50	-
106	463660,65	2277623,89	Картометрический метод	2,50	-
100	463688,92	2277623,33	Картометрический метод	2,50	-
107	463686,7	2277513,47	Картометрический метод	2,50	-
108	463695,02	2277532,89	Картометрический метод	2,50	-
109	463681,16	2277556,75	Картометрический метод	2,50	-
110	463653,11	2277552,87	Картометрический метод	2,50	-
111	463646,8	2277530,12	Картометрический метод	2,50	-
112	463656,22	2277512,36	Картометрический метод	2,50	-
107	463686,7	2277513,47	Картометрический метод	2,50	-
ЗУ1(3)					
113	464296,97	2276300,34	Картометрический метод	2,50	-
114	464287,29	2276308,89	Картометрический метод	2,50	-
115	464275,95	2276308,9	Картометрический метод	2,50	-
116	464256,57	2276293,45	Картометрический метод	2,50	-
117	464252,45	2276272,93	Картометрический метод	2,50	-
118	464262,8	2276261,5	Картометрический метод	2,50	-
119	464273,67	2276273,58	Картометрический метод	2,50	-
120	464283,14	2276286,56	Картометрический метод	2,50	-
113	464296,97	2276300,34	Картометрический метод	2,50	-
ЗУ1(4)					
121	463356,91	2277121,88	Картометрический метод	2,50	-
122	463367,56	2277156,14	Картометрический метод	2,50	-
123	463370,19	2277234	Картометрический метод	2,50	-
124	463384,54	2277251,72	Картометрический метод	2,50	-
125	463354,91	2277275,64	Картометрический метод	2,50	-

Сведения о местоположении границ объекта

126	463345,77	2277266,41	Картометрический метод	2,50	-
127	463323,45	2277133,71	Картометрический метод	2,50	-
121	463356,91	2277121,88	Картометрический метод	2,50	-
ЗУ(5)					
128	462771,16	2277191,04	Картометрический метод	2,50	-
129	462817,5	2277407,98	Картометрический метод	2,50	-
130	462862,83	2277457,37	Картометрический метод	2,50	-
131	462946,15	2277677,22	Картометрический метод	2,50	-
132	462866,74	2277710,79	Картометрический метод	2,50	-
133	462865,12	2277759,2	Картометрический метод	2,50	-
134	462901,35	2277805,04	Картометрический метод	2,50	-
135	462846,37	2277946,4	Картометрический метод	2,50	-
136	462864,44	2278027,29	Картометрический метод	2,50	-
137	462847,54	2278029,06	Картометрический метод	2,50	-
138	462761,28	2278011,4	Картометрический метод	2,50	-
139	462734,29	2277994,24	Картометрический метод	2,50	-
140	462707,82	2277985,7	Картометрический метод	2,50	-
141	462648,64	2277974,57	Картометрический метод	2,50	-
142	462596,46	2277954,51	Картометрический метод	2,50	-
143	462413,65	2277919,59	Картометрический метод	2,50	-
144	462397,31	2277851,36	Картометрический метод	2,50	-
145	462439,3	2277857,29	Картометрический метод	2,50	-
146	462470,01	2277879,56	Картометрический метод	2,50	-
147	462524,69	2277884,92	Картометрический метод	2,50	-
148	462577,5	2277909,17	Картометрический метод	2,50	-
149	462695,9	2277950,6	Картометрический метод	2,50	-
150	462736,78	2277927,4	Картометрический метод	2,50	-
151	462773,04	2277884,02	Картометрический метод	2,50	-
152	462751	2277775,2	Картометрический метод	2,50	-
153	462571,51	2277633,25	Картометрический метод	2,50	-
154	462532,07	2277718,63	Картометрический метод	2,50	-
155	462438,83	2277806,88	Картометрический метод	2,50	-
156	462339,14	2277809,75	Картометрический метод	2,50	-
157	462274,6	2277839,88	Картометрический метод	2,50	-
158	462223,67	2277778,18	Картометрический метод	2,50	-
159	462084,56	2277731,69	Картометрический метод	2,50	-
160	462098,29	2277640,8	Картометрический метод	2,50	-
161	462127,27	2277625,76	Картометрический метод	2,50	-
162	462130,27	2277602,96	Картометрический метод	2,50	-
163	462171,03	2277610,38	Картометрический метод	2,50	-
164	462213,91	2277582,3	Картометрический метод	2,50	-
165	462213,65	2277531,38	Картометрический метод	2,50	-
166	462237,71	2277539,41	Картометрический метод	2,50	-
167	462262,44	2277579,55	Картометрический метод	2,50	-
168	462239,05	2277609,65	Картометрический метод	2,50	-
169	462247,07	2277629,72	Картометрический метод	2,50	-
170	462269,79	2277623,7	Картометрический метод	2,50	-
171	462351,91	2277566,8	Картометрический метод	2,50	-
172	462303,98	2277492,17	Картометрический метод	2,50	-
173	462277,35	2277490,17	Картометрический метод	2,50	-
174	462249,4	2277448,86	Картометрический метод	2,50	-

Сведения о местоположении границ объекта

175	462262,04	2277428,87	Картометрический метод	2,50	-
176	462138,59	2277351,86	Картометрический метод	2,50	-
177	461636,51	2277117,19	Картометрический метод	2,50	-
178	461642,09	2277066,36	Картометрический метод	2,50	-
179	461759,58	2277095,9	Картометрический метод	2,50	-
180	461859,31	2277093,57	Картометрический метод	2,50	-
181	461999,12	2277118,22	Картометрический метод	2,50	-
182	462066,12	2277146,96	Картометрический метод	2,50	-
183	462202,65	2277149,44	Картометрический метод	2,50	-
184	462228,38	2277160,3	Картометрический метод	2,50	-
185	462280,45	2277155,96	Картометрический метод	2,50	-
186	462318,27	2277177,66	Картометрический метод	2,50	-
187	462313,31	2277206,19	Картометрический метод	2,50	-
188	462350,55	2277287,7	Картометрический метод	2,50	-
189	462385,74	2277293,18	Картометрический метод	2,50	-
190	462402,16	2277263,45	Картометрический метод	2,50	-
191	462492,87	2277265,8	Картометрический метод	2,50	-
192	462506,17	2277291,23	Картометрический метод	2,50	-
193	462611,54	2277285,23	Картометрический метод	2,50	-
194	462668,26	2277416,98	Картометрический метод	2,50	-
195	462701,04	2277417,32	Картометрический метод	2,50	-
196	462717,15	2277496,56	Картометрический метод	2,50	-
197	462775,76	2277527,77	Картометрический метод	2,50	-
198	462794,16	2277429,56	Картометрический метод	2,50	-
199	462749,99	2277393,66	Картометрический метод	2,50	-
200	462681,83	2277382,15	Картометрический метод	2,50	-
201	462655,89	2277275,97	Картометрический метод	2,50	-
202	462659,58	2277198,43	Картометрический метод	2,50	-
128	462771,16	2277191,04	Картометрический метод	2,50	-
203	462455,48	2277590,98	Картометрический метод	2,50	-
204	462477,49	2277624,04	Картометрический метод	2,50	-
205	462457,48	2277649,09	Картометрический метод	2,50	-
206	462376,42	2277578,96	Картометрический метод	2,50	-
207	462407,45	2277567,94	Картометрический метод	2,50	-
203	462455,48	2277590,98	Картометрический метод	2,50	-
ЗУ1(б)					
208	462975,76	2275490,67	Картометрический метод	2,50	-
209	462973,86	2275508,42	Картометрический метод	2,50	-
210	462959,29	2275561,15	Картометрический метод	2,50	-
211	462948,49	2275590,66	Картометрический метод	2,50	-
212	462933,05	2275648,17	Картометрический метод	2,50	-
213	462917,98	2275676,42	Картометрический метод	2,50	-
214	462937,02	2275689,91	Картометрический метод	2,50	-
215	463016,49	2275736,69	Картометрический метод	2,50	-
216	462990,91	2275770,6	Картометрический метод	2,50	-
217	462915,37	2275872,65	Картометрический метод	2,50	-
218	462890,63	2275900,04	Картометрический метод	2,50	-
219	462854,84	2275929,2	Картометрический метод	2,50	-
220	462831,43	2275958,8	Картометрический метод	2,50	-
221	462823,47	2275978,24	Картометрический метод	2,50	-

Сведения о местоположении границ объекта

222	462832,31	2276004,75	Картометрический метод	2,50	-
223	462832,53	2276026,39	Картометрический метод	2,50	-
224	462764,28	2276058,2	Картометрический метод	2,50	-
225	462691,82	2276080,29	Картометрический метод	2,50	-
226	462550,56	2276111,16	Картометрический метод	2,50	-
227	462462,75	2276120,77	Картометрический метод	2,50	-
228	462358,71	2276124,08	Картометрический метод	2,50	-
229	462325,58	2276089,62	Картометрический метод	2,50	-
230	462322,27	2276080,35	Картометрический метод	2,50	-
231	462311	2276076,37	Картометрический метод	2,50	-
232	462286,48	2276076,37	Картометрический метод	2,50	-
233	462252,68	2276086,31	Картометрический метод	2,50	-
234	462244,07	2276096,91	Картометрический метод	2,50	-
235	462244,73	2276115,47	Картометрический метод	2,50	-
236	462098,94	2276114,81	Картометрический метод	2,50	-
237	462042,81	2276108,89	Картометрический метод	2,50	-
238	462046,79	2276097,63	Картометрический метод	2,50	-
239	462046,12	2276077,08	Картометрический метод	2,50	-
240	462057,85	2276045,54	Картометрический метод	2,50	-
241	462067,28	2276037,3	Картометрический метод	2,50	-
242	462073,76	2276025,12	Картометрический метод	2,50	-
243	462086,55	2276013,46	Картометрический метод	2,50	-
244	462101,44	2276001,56	Картометрический метод	2,50	-
245	462117,69	2275991,6	Картометрический метод	2,50	-
246	462127,63	2275992,26	Картометрический метод	2,50	-
247	462130,95	2276001,54	Картометрический метод	2,50	-
248	462124,98	2276010,15	Картометрический метод	2,50	-
249	462081,91	2276046,6	Картометрический метод	2,50	-
250	462071,97	2276065,82	Картометрический метод	2,50	-
251	462077,93	2276073,77	Картометрический метод	2,50	-
252	462093,69	2276076,03	Картометрический метод	2,50	-
253	462126,87	2276073,28	Картометрический метод	2,50	-
254	462161,9	2276063,78	Картометрический метод	2,50	-
255	462166,93	2276053,84	Картометрический метод	2,50	-
256	462164,57	2276044,02	Картометрический метод	2,50	-
257	462167,12	2276024,19	Картометрический метод	2,50	-
258	462171,64	2276015,16	Картометрический метод	2,50	-
259	462179,1	2276018,1	Картометрический метод	2,50	-
260	462180,87	2276043,83	Картометрический метод	2,50	-
261	462186,42	2276053,18	Картометрический метод	2,50	-
262	462195,4	2276051,09	Картометрический метод	2,50	-
263	462202,32	2276045,89	Картометрический метод	2,50	-
264	462195,69	2276005,46	Картометрический метод	2,50	-
265	462197,95	2275996,9	Картометрический метод	2,50	-
266	462208,16	2275981,97	Картометрический метод	2,50	-
267	462208,75	2275973,73	Картометрический метод	2,50	-
268	462197,95	2275956,25	Картометрический метод	2,50	-
269	462281,4	2275867,55	Картометрический метод	2,50	-
270	462316,3	2275819,84	Картометрический метод	2,50	-
271	462331,32	2275780,08	Картометрический метод	2,50	-
272	462327,79	2275773,01	Картометрический метод	2,50	-

Сведения о местоположении границ объекта

273	462316,74	2275773,89	Картометрический метод	2,50	-
274	462288,03	2275808,79	Картометрический метод	2,50	-
275	462266,38	2275814,98	Картометрический метод	2,50	-
276	462258,43	2275835,74	Картометрический метод	2,50	-
277	462240,31	2275858,72	Картометрический метод	2,50	-
278	462226,18	2275864,02	Картометрический метод	2,50	-
279	462190,39	2275905,55	Картометрический метод	2,50	-
280	462190,83	2275924,98	Картометрический метод	2,50	-
281	462051,23	2275999,65	Картометрический метод	2,50	-
282	462012,35	2276027,04	Картометрический метод	2,50	-
283	462002,63	2276037,64	Картометрический метод	2,50	-
284	462009,26	2276062,38	Картометрический метод	2,50	-
285	462006,61	2276072,1	Картометрический метод	2,50	-
286	461996,45	2276079,61	Картометрический метод	2,50	-
287	461975,68	2276078,73	Картометрический метод	2,50	-
288	461964,2	2276076,08	Картометрический метод	2,50	-
289	461947,85	2276067,24	Картометрический метод	2,50	-
290	461940,78	2276060,17	Картометрический метод	2,50	-
291	461771,93	2275875,81	Картометрический метод	2,50	-
292	461781,33	2275877,41	Картометрический метод	2,50	-
293	461794,47	2275877,34	Картометрический метод	2,50	-
294	461813,19	2275867,46	Картометрический метод	2,50	-
295	461857,63	2275841,79	Картометрический метод	2,50	-
296	461912,79	2275809,34	Картометрический метод	2,50	-
297	461951,14	2275782,57	Картометрический метод	2,50	-
298	461956,45	2275772,76	Картометрический метод	2,50	-
299	462017,47	2275717,45	Картометрический метод	2,50	-
300	462024,99	2275719,22	Картометрический метод	2,50	-
301	462042,96	2275709,5	Картометрический метод	2,50	-
302	462108,78	2275649,86	Картометрический метод	2,50	-
303	462168,87	2275585,8	Картометрический метод	2,50	-
304	462194,69	2275552,53	Картометрический метод	2,50	-
305	462198,91	2275540,29	Картометрический метод	2,50	-
306	462189,92	2275532,73	Картометрический метод	2,50	-
307	462175,53	2275539,51	Картометрический метод	2,50	-
308	462158,24	2275559,97	Картометрический метод	2,50	-
309	462109,63	2275457,62	Картометрический метод	2,50	-
310	462127	2275444,43	Картометрический метод	2,50	-
311	462142,54	2275429,76	Картометрический метод	2,50	-
312	462152,09	2275423,55	Картометрический метод	2,50	-
313	462160,69	2275419,15	Картометрический метод	2,50	-
314	462170,97	2275414,7	Картометрический метод	2,50	-
315	462192,94	2275410,19	Картометрический метод	2,50	-
316	462200,02	2275416,83	Картометрический метод	2,50	-
317	462203,56	2275427,45	Картометрический метод	2,50	-
318	462214,62	2275450,9	Картометрический метод	2,50	-
319	462224,29	2275452,04	Картометрический метод	2,50	-
320	462232,25	2275446,29	Картометрический метод	2,50	-
321	462238,01	2275437,88	Картометрический метод	2,50	-
322	462233,58	2275418,41	Картометрический метод	2,50	-
323	462234,46	2275406,91	Картометрический метод	2,50	-

Сведения о местоположении границ объекта

324	462241,55	2275385,67	Картометрический метод	2,50	-
325	462243,76	2275365,31	Картометрический метод	2,50	-
326	462232,69	2275347,17	Картометрический метод	2,50	-
327	462224,29	2275338,76	Картометрический метод	2,50	-
328	462211,9	2275341,42	Картометрический метод	2,50	-
329	462160,74	2275363,76	Картометрический метод	2,50	-
330	462135,34	2275372,83	Картометрический метод	2,50	-
331	462120,82	2275371,43	Картометрический метод	2,50	-
332	462115,7	2275361,79	Картометрический метод	2,50	-
333	462119,85	2275354,25	Картометрический метод	2,50	-
334	462176,5	2275307,34	Картометрический метод	2,50	-
335	462222,96	2275275,04	Картометрический метод	2,50	-
336	462261,17	2275257,52	Картометрический метод	2,50	-
337	462262,88	2275238,66	Картометрический метод	2,50	-
338	462299,5	2275266,56	Картометрический метод	2,50	-
339	462299,81	2275266,8	Картометрический метод	2,50	-
340	462294,1	2275276,7	Картометрический метод	2,50	-
341	462292,52	2275285,88	Картометрический метод	2,50	-
342	462298,16	2275292,96	Картометрический метод	2,50	-
343	462304,83	2275297,16	Картометрический метод	2,50	-
344	462313,68	2275297,16	Картометрический метод	2,50	-
345	462324,12	2275287,28	Картометрический метод	2,50	-
346	462325,03	2275286,01	Картометрический метод	2,50	-
347	462405,07	2275347	Картометрический метод	2,50	-
348	462403,38	2275347,65	Картометрический метод	2,50	-
349	462376,43	2275372,83	Картометрический метод	2,50	-
350	462365,9	2275359,16	Картометрический метод	2,50	-
351	462349,12	2275345,46	Картометрический метод	2,50	-
352	462338,96	2275345,9	Картометрический метод	2,50	-
353	462321,5	2275363,52	Картометрический метод	2,50	-
354	462303,61	2275397,59	Картометрический метод	2,50	-
355	462267,83	2275436,58	Картометрический метод	2,50	-
356	462274,45	2275456,79	Картометрический метод	2,50	-
357	462307,15	2275477,12	Картометрический метод	2,50	-
358	462296,99	2275495,23	Картометрический метод	2,50	-
359	462298,24	2275504,07	Картометрический метод	2,50	-
360	462312,72	2275504,14	Картометрический метод	2,50	-
361	462341,98	2275469	Картометрический метод	2,50	-
362	462353,76	2275479,8	Картометрический метод	2,50	-
363	462369,81	2275473,59	Картометрический метод	2,50	-
364	462393,03	2275440,92	Картометрический метод	2,50	-
365	462405,99	2275423,05	Картометрический метод	2,50	-
366	462433,87	2275386,14	Картометрический метод	2,50	-
367	462446,13	2275380,72	Картометрический метод	2,50	-
368	462490,48	2275414,82	Картометрический метод	2,50	-
369	462499,93	2275420,6	Картометрический метод	2,50	-
370	462478,84	2275457,22	Картометрический метод	2,50	-
371	462470,98	2275481,17	Картометрический метод	2,50	-
372	462469,8	2275504,54	Картометрический метод	2,50	-
373	462475,5	2275512,78	Картометрический метод	2,50	-
374	462482,57	2275520,05	Картометрический метод	2,50	-

Сведения о местоположении границ объекта

375	462498,86	2275527,9	Картометрический метод	2,50	-
376	462513,2	2275517,1	Картометрический метод	2,50	-
377	462524,39	2275497,27	Картометрический метод	2,50	-
378	462526,94	2275474,1	Картометрический метод	2,50	-
379	462521,81	2275433,98	Картометрический метод	2,50	-
380	462561,77	2275458,43	Картометрический метод	2,50	-
381	462556,81	2275473,82	Картометрический метод	2,50	-
382	462542,31	2275502,83	Картометрический метод	2,50	-
383	462538,77	2275516,38	Картометрический метод	2,50	-
384	462544,96	2275523,45	Картометрический метод	2,50	-
385	462553,2	2275514,61	Картометрический метод	2,50	-
386	462577,13	2275484,35	Картометрический метод	2,50	-
387	462582,29	2275470,98	Картометрический метод	2,50	-
388	462625,09	2275497,17	Картометрический метод	2,50	-
389	462588,4	2275571,53	Картометрический метод	2,50	-
390	462579,56	2275595,09	Картометрический метод	2,50	-
391	462579,86	2275607,76	Картометрический метод	2,50	-
392	462588,69	2275613,35	Картометрический метод	2,50	-
393	462593,11	2275603,63	Картометрический метод	2,50	-
394	462606,37	2275595,09	Картометрический метод	2,50	-
395	462617,26	2275595,98	Картометрический метод	2,50	-
396	462638,18	2275598,63	Картометрический метод	2,50	-
397	462648,78	2275578,6	Картометрический метод	2,50	-
398	462667,74	2275523,26	Картометрический метод	2,50	-
399	462689,71	2275536,7	Картометрический метод	2,50	-
400	462690,31	2275565,05	Картометрический метод	2,50	-
401	462688,24	2275576,83	Картометрический метод	2,50	-
402	462671,75	2275601,87	Картометрический метод	2,50	-
403	462670,87	2275607,46	Картометрический метод	2,50	-
404	462681,47	2275612,76	Картометрический метод	2,50	-
405	462698,26	2275604,52	Картометрический метод	2,50	-
406	462720,35	2275587,73	Картометрический метод	2,50	-
407	462732,41	2275562,83	Картометрический метод	2,50	-
408	462750	2275573,59	Картометрический метод	2,50	-
409	462737,72	2275606,87	Картометрический метод	2,50	-
410	462745,97	2275613,06	Картометрический метод	2,50	-
411	462774,84	2275589,79	Картометрический метод	2,50	-
412	462781,61	2275594,21	Картометрический метод	2,50	-
413	462757,46	2275643,98	Картометрический метод	2,50	-
414	462749,21	2275645,46	Картометрический метод	2,50	-
415	462733,31	2275638,98	Картометрический метод	2,50	-
416	462714,75	2275628,37	Картометрический метод	2,50	-
417	462695,9	2275622,78	Картометрический метод	2,50	-
418	462691,78	2275632,5	Картометрический метод	2,50	-
419	462706,51	2275645,46	Картометрический метод	2,50	-
420	462726,53	2275654,88	Картометрический метод	2,50	-
421	462737,14	2275661,95	Картометрический метод	2,50	-
422	462778,96	2275681,09	Картометрический метод	2,50	-
423	462785,14	2275675,5	Картометрический метод	2,50	-
424	462812,28	2275611,7	Картометрический метод	2,50	-
425	462830,95	2275623,11	Картометрический метод	2,50	-

Сведения о местоположении границ объекта

426	462846,5	2275632,63	Картометрический метод	2,50	-
427	462861,23	2275585,89	Картометрический метод	2,50	-
428	462868,13	2275580,87	Картометрический метод	2,50	-
429	462888,88	2275596,19	Картометрический метод	2,50	-
430	462897,36	2275597,46	Картометрический метод	2,50	-
431	462910,2	2275585,89	Картометрический метод	2,50	-
432	462920,62	2275552,24	Картометрический метод	2,50	-
433	462935,06	2275530,27	Картометрический метод	2,50	-
434	462943,6	2275523,74	Картометрический метод	2,50	-
435	462959,04	2275493,1	Картометрический метод	2,50	-
436	462968,33	2275486,07	Картометрический метод	2,50	-
208	462975,76	2275490,67	Картометрический метод	2,50	-
437	462832,05	2275789,48	Картометрический метод	2,50	-
438	462839,16	2275805,11	Картометрический метод	2,50	-
439	462838,01	2275814	Картометрический метод	2,50	-
440	462827,19	2275825,93	Картометрический метод	2,50	-
441	462816,14	2275827,25	Картометрический метод	2,50	-
442	462806,2	2275825,93	Картометрический метод	2,50	-
443	462797,54	2275818,47	Картометрический метод	2,50	-
444	462791,62	2275806,05	Картометрический метод	2,50	-
445	462788,9	2275795,49	Картометрический метод	2,50	-
446	462795,57	2275784,69	Картометрический метод	2,50	-
447	462808,85	2275782,85	Картометрический метод	2,50	-
448	462819,53	2275784,1	Картометрический метод	2,50	-
437	462832,05	2275789,48	Картометрический метод	2,50	-
449	462757,09	2275698,1	Картометрический метод	2,50	-
450	462769,09	2275707,31	Картометрический метод	2,50	-
451	462784,58	2275724,02	Картометрический метод	2,50	-
452	462798,25	2275745,08	Картометрический метод	2,50	-
453	462799,58	2275756,34	Картометрический метод	2,50	-
454	462791,26	2275767,02	Картометрический метод	2,50	-
455	462760,48	2275786,17	Картометрический метод	2,50	-
456	462750,61	2275787,25	Картометрический метод	2,50	-
457	462740,6	2275782,85	Картометрический метод	2,50	-
458	462711,44	2275733,81	Картометрический метод	2,50	-
459	462712,52	2275723,82	Картометрический метод	2,50	-
460	462729,99	2275707,97	Картометрический метод	2,50	-
461	462749,87	2275697,37	Картометрический метод	2,50	-
449	462757,09	2275698,1	Картометрический метод	2,50	-
462	462295,95	2275327,46	Картометрический метод	2,50	-
463	462299,78	2275337,49	Картометрический метод	2,50	-
464	462298,01	2275349,29	Картометрический метод	2,50	-
465	462291,68	2275360,79	Картометрический метод	2,50	-
466	462282,67	2275371,42	Картометрический метод	2,50	-
467	462275,55	2275376,52	Картометрический метод	2,50	-
468	462265,56	2275379,38	Картометрический метод	2,50	-
469	462257,6	2275360,21	Картометрический метод	2,50	-
470	462258,64	2275350,76	Картометрический метод	2,50	-

Сведения о местоположении границ объекта

471	462262,61	2275338,38	Картометрический метод	2,50	-
472	462268,22	2275327,46	Картометрический метод	2,50	-
473	462283,85	2275322,45	Картометрический метод	2,50	-
462	462295,95	2275327,46	Картометрический метод	2,50	-
474	462354,57	2275553,77	Картометрический метод	2,50	-
475	462361,2	2275567,69	Картометрический метод	2,50	-
476	462338,67	2275600,16	Картометрический метод	2,50	-
477	462323,15	2275614,79	Картометрический метод	2,50	-
478	462254,89	2275675,1	Картометрический метод	2,50	-
479	462210,49	2275706,91	Картометрический метод	2,50	-
480	462130,97	2275765,22	Картометрический метод	2,50	-
481	462125,42	2275757,2	Картометрический метод	2,50	-
482	462118,94	2275748,37	Картометрический метод	2,50	-
483	462136,17	2275730,7	Картометрический метод	2,50	-
484	462144,57	2275719,22	Картометрический метод	2,50	-
485	462143,68	2275713,47	Картометрический метод	2,50	-
486	462139,27	2275690,94	Картометрический метод	2,50	-
487	462188,3	2275633,95	Картометрический метод	2,50	-
488	462205,47	2275610,1	Картометрический метод	2,50	-
489	462205,47	2275621,36	Картометрический метод	2,50	-
490	462221,37	2275630,64	Картометрический метод	2,50	-
491	462261,8	2275608,77	Картометрический метод	2,50	-
492	462286,31	2275586,91	Картометрический метод	2,50	-
493	462301,56	2275581,6	Картометрический метод	2,50	-
474	462354,57	2275553,77	Картометрический метод	2,50	-
494	462303,93	2275725,3	Картометрический метод	2,50	-
495	462301,72	2275731,48	Картометрический метод	2,50	-
496	462287,58	2275734,57	Картометрический метод	2,50	-
497	462276,1	2275744,29	Картометрический метод	2,50	-
498	462273,01	2275756,22	Картометрический метод	2,50	-
499	462201,44	2275826,91	Картометрический метод	2,50	-
500	462178,9	2275843,69	Картометрический метод	2,50	-
501	462166,98	2275851,21	Картометрический метод	2,50	-
502	462154,61	2275856,51	Картометрический метод	2,50	-
503	462141,35	2275845,9	Картометрический метод	2,50	-
504	462135,17	2275835,3	Картометрический метод	2,50	-
505	462132,08	2275826,47	Картометрический метод	2,50	-
506	462133,02	2275823,06	Картометрический метод	2,50	-
507	462154,73	2275796,09	Картометрический метод	2,50	-
508	462154,16	2275787,09	Картометрический метод	2,50	-
509	462166,09	2275787,75	Картометрический метод	2,50	-
510	462260,86	2275713,53	Картометрический метод	2,50	-
511	462271,46	2275711,54	Картометрический метод	2,50	-
512	462281,4	2275710,88	Картометрический метод	2,50	-
513	462298,63	2275718,83	Картометрический метод	2,50	-
494	462303,93	2275725,3	Картометрический метод	2,50	-
514	462103,36	2275849,44	Картометрический метод	2,50	-
515	462110,43	2275861,37	Картометрический метод	2,50	-

Сведения о местоположении границ объекта

516	462112,64	2275872,85	Картометрический метод	2,50	-
517	462108,22	2275883,01	Картометрический метод	2,50	-
518	462089,23	2275897,15	Картометрический метод	2,50	-
519	462062,27	2275921,01	Картометрический метод	2,50	-
520	462046,37	2275943,98	Картометрический метод	2,50	-
521	462032,23	2275974,91	Картометрический метод	2,50	-
522	462012,79	2276002,74	Картометрический метод	2,50	-
523	462000,42	2276007,6	Картометрический метод	2,50	-
524	461993,35	2276004,95	Картометрический метод	2,50	-
525	461987,17	2275999,2	Картометрический метод	2,50	-
526	461985,66	2275991,66	Картометрический метод	2,50	-
527	462003,58	2275926,61	Картометрический метод	2,50	-
528	462008,23	2275917,31	Картометрический метод	2,50	-
529	462016,19	2275914,66	Картометрический метод	2,50	-
530	462028,81	2275915,32	Картометрический метод	2,50	-
531	462037,43	2275909,35	Картометрический метод	2,50	-
532	462077,26	2275862,22	Картометрический метод	2,50	-
533	462087,88	2275854,92	Картометрический метод	2,50	-
534	462096,51	2275853,59	Картометрический метод	2,50	-
514	462103,36	2275849,44	Картометрический метод	2,50	-
535	462073,58	2275808,54	Картометрический метод	2,50	-
536	462073,09	2275821,12	Картометрический метод	2,50	-
537	462066,01	2275831,74	Картометрический метод	2,50	-
538	462034,15	2275833,51	Картометрический метод	2,50	-
539	462012,9	2275849	Картометрический метод	2,50	-
540	461940,77	2275901,22	Картометрический метод	2,50	-
541	461894,31	2275923,79	Картометрический метод	2,50	-
542	461874,8	2275928,96	Картометрический метод	2,50	-
543	461864,66	2275934,85	Картометрический метод	2,50	-
544	461853,16	2275930,87	Картометрический метод	2,50	-
545	461849,62	2275925,56	Картометрический метод	2,50	-
546	461830,5	2275916,71	Картометрический метод	2,50	-
547	461869,97	2275902,55	Картометрический метод	2,50	-
548	461898,29	2275894,58	Картометрический метод	2,50	-
549	461934,03	2275866,7	Картометрический метод	2,50	-
550	461978,83	2275850,33	Картометрический метод	2,50	-
551	461997,42	2275830,86	Картометрический метод	2,50	-
552	462038,13	2275799,88	Картометрический метод	2,50	-
553	462046,44	2275795,56	Картометрический метод	2,50	-
554	462057,6	2275792,36	Картометрический метод	2,50	-
555	462066,89	2275799	Картометрический метод	2,50	-
535	462073,58	2275808,54	Картометрический метод	2,50	-
ЗУ(7)					
556	462352,79	2275064,09	Картометрический метод	2,50	-
557	462324,47	2275084,66	Картометрический метод	2,50	-
558	462315,71	2275101,85	Картометрический метод	2,50	-
559	462241,53	2275149,63	Картометрический метод	2,50	-
560	462238,16	2275153,59	Картометрический метод	2,50	-
561	462219,03	2275157,04	Картометрический метод	2,50	-
562	462204,44	2275168,28	Картометрический метод	2,50	-

Сведения о местоположении границ объекта

563	462206,39	2275196,6	Картометрический метод	2,50	-
564	462203,24	2275203,34	Картометрический метод	2,50	-
565	462140,93	2275240,26	Картометрический метод	2,50	-
566	462062,02	2275256,67	Картометрический метод	2,50	-
567	462004,48	2275260,27	Картометрический метод	2,50	-
568	461995,49	2275255,32	Картометрический метод	2,50	-
569	461997,29	2275247,9	Картометрический метод	2,50	-
570	462025,83	2275232,62	Картометрический метод	2,50	-
571	462029,21	2275224,53	Картометрический метод	2,50	-
572	461999,98	2275213,06	Картометрический метод	2,50	-
573	462006,05	2275200,03	Картометрический метод	2,50	-
574	462043,37	2275180,92	Картометрический метод	2,50	-
575	462049,89	2275158,67	Картометрический метод	2,50	-
576	462090,8	2275124,93	Картометрический метод	2,50	-
577	462100,69	2275121,58	Картометрический метод	2,50	-
578	462129,91	2275099,55	Картометрический метод	2,50	-
579	462183,88	2274998,85	Картометрический метод	2,50	-
580	462309,95	2275048,5	Картометрический метод	2,50	-
556	462352,79	2275064,09	Картометрический метод	2,50	-
331(8)					
581	462146,8	2274983,53	Картометрический метод	2,50	-
582	462089,06	2275083,74	Картометрический метод	2,50	-
583	462091,46	2275089,99	Картометрический метод	2,50	-
584	462074,8	2275103,58	Картометрический метод	2,50	-
585	462036,92	2275137,76	Картометрический метод	2,50	-
586	461957,23	2275171,5	Картометрический метод	2,50	-
587	461923,92	2275188,92	Картометрический метод	2,50	-
588	461922,61	2275199,81	Картометрический метод	2,50	-
589	461931,54	2275206,12	Картометрический метод	2,50	-
590	461934,04	2275205,85	Картометрический метод	2,50	-
591	461946,47	2275236,73	Картометрический метод	2,50	-
592	461945,55	2275250,38	Картометрический метод	2,50	-
593	461937,97	2275256,72	Картометрический метод	2,50	-
594	461865,38	2275258,1	Картометрический метод	2,50	-
595	461847,46	2275265,22	Картометрический метод	2,50	-
596	461823,56	2275292,56	Картометрический метод	2,50	-
597	461792,32	2275316,91	Картометрический метод	2,50	-
598	461757,63	2275326,56	Картометрический метод	2,50	-
599	461736,95	2275335,06	Картометрический метод	2,50	-
600	461734,2	2275342,64	Картометрический метод	2,50	-
601	461745,63	2275357,28	Картометрический метод	2,50	-
602	461791,8	2275356,94	Картометрический метод	2,50	-
603	461857,28	2275316,97	Картометрический метод	2,50	-
604	461875,54	2275316,28	Картометрический метод	2,50	-
605	461885,54	2275333,85	Картометрический метод	2,50	-
606	461885,19	2275357,28	Картометрический метод	2,50	-
607	461908,28	2275359,7	Картометрический метод	2,50	-
608	461936,88	2275339,71	Картометрический метод	2,50	-
609	461940,33	2275330,06	Картометрический метод	2,50	-
610	461935,5	2275311,8	Картометрический метод	2,50	-
611	461941,71	2275299,74	Картометрический метод	2,50	-

Сведения о местоположении границ объекта

612	461956,87	2275299,39	Картометрический метод	2,50	-
613	461970,11	2275308,27	Картометрический метод	2,50	-
614	461970,65	2275322,48	Картометрический метод	2,50	-
615	461957,9	2275357,28	Картометрический метод	2,50	-
616	461961	2275378,63	Картометрический метод	2,50	-
617	461945,84	2275408,29	Картометрический метод	2,50	-
618	461949,23	2275419,12	Картометрический метод	2,50	-
619	461903,32	2275454,31	Картометрический метод	2,50	-
620	461815,82	2275533,74	Картометрический метод	2,50	-
621	461814,59	2275550,18	Картометрический метод	2,50	-
622	461789,61	2275577,3	Картометрический метод	2,50	-
623	461744,41	2275614,41	Картометрический метод	2,50	-
624	461733,47	2275612,74	Картометрический метод	2,50	-
625	461660,2	2275637,7	Картометрический метод	2,50	-
626	461586,69	2275696,48	Картометрический метод	2,50	-
627	461370,39	2275842,98	Картометрический метод	2,50	-
628	461384,32	2276253,89	Картометрический метод	2,50	-
629	461384,21	2276290,33	Картометрический метод	2,50	-
630	461120,48	2276270,12	Картометрический метод	2,50	-
631	461116,94	2276249,61	Картометрический метод	2,50	-
632	461098,39	2276226,13	Картометрический метод	2,50	-
633	461045,69	2276157,73	Картометрический метод	2,50	-
634	461036,84	2276138,43	Картометрический метод	2,50	-
635	461075,55	2276083,4	Картометрический метод	2,50	-
636	461117,95	2275861,52	Картометрический метод	2,50	-
637	461127,89	2275772,01	Картометрический метод	2,50	-
638	461135,26	2275658,78	Картометрический метод	2,50	-
639	461141,45	2275638,32	Картометрический метод	2,50	-
640	461183,79	2275554,82	Картометрический метод	2,50	-
641	461212,81	2275499,63	Картометрический метод	2,50	-
642	461220,17	2275487,59	Картометрический метод	2,50	-
643	461241,12	2275500,88	Картометрический метод	2,50	-
644	461323,21	2275462,9	Картометрический метод	2,50	-
645	461334,09	2275448,96	Картометрический метод	2,50	-
646	461334,85	2275436,25	Картометрический метод	2,50	-
647	461322,75	2275425,49	Картометрический метод	2,50	-
648	461275,43	2275428,29	Картометрический метод	2,50	-
649	461262,04	2275419,03	Картометрический метод	2,50	-
650	461349,84	2275275,3	Картометрический метод	2,50	-
651	461398,19	2275191,98	Картометрический метод	2,50	-
652	461431,91	2275114,37	Картометрический метод	2,50	-
653	461534,67	2275011,07	Картометрический метод	2,50	-
654	461720,4	2274817,85	Картометрический метод	2,50	-
655	461874,14	2274876,67	Картометрический метод	2,50	-
656	461908,84	2274890,27	Картометрический метод	2,50	-
657	461937,46	2274901,48	Картометрический метод	2,50	-
658	462054,3	2274947,28	Картометрический метод	2,50	-
659	462095,93	2274963,6	Картометрический метод	2,50	-
381	462146,8	2274983,53	Картометрический метод	2,50	-
660	462055,16	2274978,73	Картометрический метод	2,50	-

Сведения о местоположении границ объекта

661	462062,92	2274983	Картометрический метод	2,50	-
662	462065,11	2275008,58	Картометрический метод	2,50	-
663	462075,26	2275020,29	Картометрический метод	2,50	-
664	462077,4	2275030,05	Картометрический метод	2,50	-
665	462067,43	2275045,47	Картометрический метод	2,50	-
666	462037,39	2275047,81	Картометрический метод	2,50	-
667	462006,85	2275039,81	Картометрический метод	2,50	-
668	462009,85	2275026,4	Картометрический метод	2,50	-
669	462030,09	2274992,22	Картометрический метод	2,50	-
660	462055,16	2274978,73	Картометрический метод	2,50	-
670	461713,19	2275168,59	Картометрический метод	2,50	-
671	461726,97	2273189,61	Картометрический метод	2,50	-
672	461719,05	2275234,75	Картометрический метод	2,50	-
673	461688,72	2275268,18	Картометрический метод	2,50	-
674	461636	2275293,34	Картометрический метод	2,50	-
675	461609,12	2275292,3	Картометрический метод	2,50	-
676	461586,38	2275267,13	Картометрический метод	2,50	-
677	461582,24	2275244,06	Картометрический метод	2,50	-
678	461633,24	2275186,85	Картометрический метод	2,50	-
679	461659,09	2275171,69	Картометрический метод	2,50	-
680	461688,72	2275165,83	Картометрический метод	2,50	-
670	461713,19	2275168,59	Картометрический метод	2,50	-
681	461595,81	2275576,24	Картометрический метод	2,50	-
682	461588,58	2275601,02	Картометрический метод	2,50	-
683	461550,28	2275629,3	Картометрический метод	2,50	-
684	461513,76	2275659,36	Картометрический метод	2,50	-
685	461474,31	2275676,34	Картометрический метод	2,50	-
686	461430,26	2275671,16	Картометрический метод	2,50	-
687	461394,27	2275659,8	Картометрический метод	2,50	-
688	461382,79	2275629,34	Картометрический метод	2,50	-
689	461372,85	2275629,72	Картометрический метод	2,50	-
690	461365,93	2275639,75	Картометрический метод	2,50	-
691	461343,84	2275645,27	Картометрический метод	2,50	-
692	461319,81	2275623,12	Картометрический метод	2,50	-
693	461305,25	2275628,01	Картометрический метод	2,50	-
694	461281,01	2275665,29	Картометрический метод	2,50	-
695	461254,78	2275670,82	Картометрический метод	2,50	-
696	461211,29	2275661,15	Картометрический метод	2,50	-
697	461171,25	2275671,51	Картометрический метод	2,50	-
698	461166,62	2275659,35	Картометрический метод	2,50	-
699	461174,55	2275651,2	Картометрический метод	2,50	-
700	461202,74	2275643,16	Картометрический метод	2,50	-
701	461203,7	2275632,85	Картометрический метод	2,50	-
702	461169,54	2275592,37	Картометрический метод	2,50	-
703	461172,49	2275579,35	Картометрический метод	2,50	-
704	461180,95	2275573,56	Картометрический метод	2,50	-
705	461240,28	2275608	Картометрический метод	2,50	-
706	461345,91	2275587,97	Картометрический метод	2,50	-
707	461358,94	2275592,12	Картометрический метод	2,50	-

Сведения о местоположении границ объекта

708	461368,44	2275604,29	Картометрический метод	2,50	-
709	461380,61	2275604,88	Картометрический метод	2,50	-
710	461403,32	2275578,01	Картометрический метод	2,50	-
711	461415,63	2275571,41	Картометрический метод	2,50	-
712	461442,51	2275566,51	Картометрический метод	2,50	-
713	461543,38	2275572,3	Картометрический метод	2,50	-
714	461572,1	2275570,74	Картометрический метод	2,50	-
681	461595,81	2275576,24	Картометрический метод	2,50	-
715	461206,06	2276189,25	Картометрический метод	2,50	-
716	461206,43	2276204,86	Картометрический метод	2,50	-
717	461187,32	2276230,76	Картометрический метод	2,50	-
718	461154,26	2276231,87	Картометрический метод	2,50	-
719	461140,3	2276210,92	Картометрический метод	2,50	-
720	461143,42	2276184,47	Картометрический метод	2,50	-
721	461147,28	2276177,68	Картометрический метод	2,50	-
722	461166,57	2276175,66	Картометрический метод	2,50	-
723	461199,82	2276179,7	Картометрический метод	2,50	-
715	461206,06	2276189,25	Картометрический метод	2,50	-
ЗУ1(9)					
724	461692,2	2274806,95	Картометрический метод	2,50	-
725	461476,21	2275037,46	Картометрический метод	2,50	-
726	461413,39	2275098,12	Картометрический метод	2,50	-
727	461360,7	2275211,34	Картометрический метод	2,50	-
728	461247,19	2275394,31	Картометрический метод	2,50	-
729	461245,24	2275391,09	Картометрический метод	2,50	-
730	461296,58	2275276,49	Картометрический метод	2,50	-
731	461318,39	2275223,36	Картометрический метод	2,50	-
732	461343,14	2275197,62	Картометрический метод	2,50	-
733	461365,51	2275112,47	Картометрический метод	2,50	-
734	461376,46	2275089,95	Картометрический метод	2,50	-
735	461386,8	2275054,62	Картометрический метод	2,50	-
736	461417,8	2275006,5	Картометрический метод	2,50	-
737	461432,92	2274994	Картометрический метод	2,50	-
738	461443,1	2275001,1	Картометрический метод	2,50	-
739	461433,23	2275030,1	Картометрический метод	2,50	-
740	461437,86	2275039,2	Картометрический метод	2,50	-
741	461458,22	2275029,94	Картометрический метод	2,50	-
742	461514,68	2274983,67	Картометрический метод	2,50	-
743	461518,07	2274974,26	Картометрический метод	2,50	-
744	461510,36	2274968,86	Картометрический метод	2,50	-
745	461484,6	2274963,15	Картометрический метод	2,50	-
746	461482,9	2274951,89	Картометрический метод	2,50	-
747	461504,34	2274922,89	Картометрический метод	2,50	-
748	461503,72	2274903,76	Картометрический метод	2,50	-
749	461482,28	2274883,71	Картометрический метод	2,50	-
750	461482,59	2274872,76	Картометрический метод	2,50	-
751	461514,68	2274851,47	Картометрический метод	2,50	-
752	461513,29	2274821,54	Картометрический метод	2,50	-
753	461519,61	2274811,98	Картометрический метод	2,50	-
754	461540,28	2274799,79	Картометрический метод	2,50	-

Сведения о местоположении границ объекта

755	461540,28	2274791,62	Картометрический метод	2,50	-
756	461533,65	2274784,21	Картометрический метод	2,50	-
757	461490,61	2274797,94	Картометрический метод	2,50	-
758	461479,82	2274791,46	Картометрический метод	2,50	-
759	461478,74	2274780,97	Картометрический метод	2,50	-
760	461492,31	2274769,25	Картометрический метод	2,50	-
761	461516,84	2274759,07	Картометрический метод	2,50	-
762	461532,65	2274745,07	Картометрический метод	2,50	-
724	461692,2	2274806,95	Картометрический метод	2,50	-
ЗУ1(10)					
763	460883,17	2276029,89	Картометрический метод	2,50	-
764	460972,09	2276171,86	Картометрический метод	2,50	-
765	460930,99	2276189,38	Картометрический метод	2,50	-
766	460912,25	2276212,81	Картометрический метод	2,50	-
767	460903,92	2276233,11	Картометрический метод	2,50	-
768	460900,39	2276272,51	Картометрический метод	2,50	-
769	460909,87	2276306,06	Картометрический метод	2,50	-
770	460854,98	2276301,83	Картометрический метод	2,50	-
771	460842,08	2276247,98	Картометрический метод	2,50	-
772	460840,92	2276227,39	Картометрический метод	2,50	-
773	460864,29	2276152,65	Картометрический метод	2,50	-
774	460870,6	2276075,37	Картометрический метод	2,50	-
763	460883,17	2276029,89	Картометрический метод	2,50	-
ЗУ1(11)					
775	460095,86	2279272,8	Картометрический метод	2,50	-
776	459706,27	2279539,95	Картометрический метод	2,50	-
777	459412,41	2279538,46	Картометрический метод	2,50	-
778	459137,84	2279576,31	Картометрический метод	2,50	-
779	458890,79	2279547,29	Картометрический метод	2,50	-
780	458989,32	2279513,85	Картометрический метод	2,50	-
781	459313,47	2279404,32	Картометрический метод	2,50	-
782	459565	2279325	Картометрический метод	2,50	-
783	459596,86	2279309,51	Картометрический метод	2,50	-
784	459646,18	2279284,14	Картометрический метод	2,50	-
785	459782,97	2279147,79	Картометрический метод	2,50	-
786	459843,8	2279072,95	Картометрический метод	2,50	-
787	459888,37	2279014,12	Картометрический метод	2,50	-
788	459912,88	2279046,76	Картометрический метод	2,50	-
775	460095,86	2279272,8	Картометрический метод	2,50	-
ЗУ1(12)					
789	460707,71	2282389,34	Картометрический метод	2,50	-
790	460720,87	2282425,84	Картометрический метод	2,50	-
791	460734,67	2282465,32	Картометрический метод	2,50	-
792	460787,93	2282564,79	Картометрический метод	2,50	-
793	460827,09	2282593,28	Картометрический метод	2,50	-
794	460821,29	2282609,49	Картометрический метод	2,50	-
795	460848,47	2282610,49	Картометрический метод	2,50	-
796	460865	2282586,31	Картометрический метод	2,50	-
797	460871,6	2282587,87	Картометрический метод	2,50	-
798	460883,77	2282596,46	Картометрический метод	2,50	-
799	460861,68	2282619,83	Картометрический метод	2,50	-

Сведения о местоположении границ объекта

800	460415,98	2282782,19	Картометрический метод	2,50	-
801	460222,62	2282865,87	Картометрический метод	2,50	-
802	460201,3	2282861,24	Картометрический метод	2,50	-
803	460154,67	2282857,6	Картометрический метод	2,50	-
804	460155,82	2282853,19	Картометрический метод	2,50	-
805	460198,1	2282853,42	Картометрический метод	2,50	-
806	460241,22	2282844,06	Картометрический метод	2,50	-
807	460274,47	2282823,05	Картометрический метод	2,50	-
808	460318,95	2282798,84	Картометрический метод	2,50	-
809	460238,34	2282826,82	Картометрический метод	2,50	-
810	460197,32	2282835,15	Картометрический метод	2,50	-
811	460156,25	2282836,69	Картометрический метод	2,50	-
812	460118,51	2282834,99	Картометрический метод	2,50	-
813	459847,19	2282800,93	Картометрический метод	2,50	-
814	459598	2282792	Картометрический метод	2,50	-
815	459177,18	2282780,49	Картометрический метод	2,50	-
816	459153,97	2282770,36	Картометрический метод	2,50	-
817	459128,94	2282792,54	Картометрический метод	2,50	-
818	459099,32	2282809,44	Картометрический метод	2,50	-
819	458841,14	2283002,89	Картометрический метод	2,50	-
820	458383,16	2283337,17	Картометрический метод	2,50	-
821	458239,67	2283438,47	Картометрический метод	2,50	-
822	458164,37	2283491,12	Картометрический метод	2,50	-
823	457982,65	2283620,46	Картометрический метод	2,50	-
824	457982,11	2283619,33	Картометрический метод	2,50	-
825	457953,17	2283559,07	Картометрический метод	2,50	-
826	457918,14	2283490,98	Картометрический метод	2,50	-
827	457859,43	2283372,32	Картометрический метод	2,50	-
828	457837,47	2283328,66	Картометрический метод	2,50	-
829	457850,05	2283289,93	Картометрический метод	2,50	-
830	457871,53	2283262,15	Картометрический метод	2,50	-
831	457880,65	2283242,78	Картометрический метод	2,50	-
832	457875,8	2283224,96	Картометрический метод	2,50	-
833	457878,58	2283204,98	Картометрический метод	2,50	-
834	457889,76	2283187,33	Картометрический метод	2,50	-
835	457929,26	2283168,72	Картометрический метод	2,50	-
836	457963,06	2283156,95	Картометрический метод	2,50	-
837	457998,01	2283140,24	Картометрический метод	2,50	-
838	458033,99	2283123,94	Картометрический метод	2,50	-
839	458040,78	2283113,21	Картометрический метод	2,50	-
840	458040,04	2283093,72	Картометрический метод	2,50	-
841	458011,17	2283037,72	Картометрический метод	2,50	-
842	457991,93	2283006,54	Картометрический метод	2,50	-
843	457978,26	2283003,51	Картометрический метод	2,50	-
844	457881,03	2283037,69	Картометрический метод	2,50	-
845	457788,01	2283053,85	Картометрический метод	2,50	-
846	457751,93	2283057,73	Картометрический метод	2,50	-
847	457741,94	2283042,19	Картометрический метод	2,50	-
848	457741,94	2283026,65	Картометрический метод	2,50	-
849	457750,27	2283011,66	Картометрический метод	2,50	-
850	457745,83	2283003,89	Картометрический метод	2,50	-

Сведения о местоположении границ объекта

851	457733,06	2283002,23	Картометрический метод	2,50	-
852	457701,98	2283007,78	Картометрический метод	2,50	-
853	457678,11	2282998,71	Картометрический метод	2,50	-
854	457618,81	2283027,08	Картометрический метод	2,50	-
855	457630,47	2283076,08	Картометрический метод	2,50	-
856	457647,6	2283124,71	Картометрический метод	2,50	-
857	457662,08	2283165,12	Картометрический метод	2,50	-
858	457679,78	2283212,85	Картометрический метод	2,50	-
859	457699,63	2283275,08	Картометрический метод	2,50	-
860	457710,35	2283306,46	Картометрический метод	2,50	-
861	457722,16	2283340,52	Картометрический метод	2,50	-
862	457725,64	2283379,14	Картометрический метод	2,50	-
863	457706,33	2283412,66	Картометрический метод	2,50	-
864	457689,43	2283423,12	Картометрический метод	2,50	-
865	457680,85	2283440,82	Картометрический метод	2,50	-
866	457680,58	2283454,23	Картометрический метод	2,50	-
867	457683,8	2283468,98	Картометрический метод	2,50	-
868	457708,48	2283478,1	Картометрический метод	2,50	-
869	457745,76	2283471,13	Картометрический метод	2,50	-
870	457780,09	2283456,65	Картометрический метод	2,50	-
871	457798,32	2283465,5	Картометрический метод	2,50	-
872	457847,67	2283541,13	Картометрический метод	2,50	-
873	457871,81	2283593,7	Картометрический метод	2,50	-
874	457909,96	2283674,05	Картометрический метод	2,50	-
875	457909,01	2283672,04	Картометрический метод	2,50	-
876	457909,96	2283674,05	Картометрический метод	2,50	-
877	457829,29	2283735,04	Картометрический метод	2,50	-
878	457808,45	2283750,49	Картометрический метод	2,50	-
879	457771,97	2283784,82	Картометрический метод	2,50	-
880	457752,52	2283803,18	Картометрический метод	2,50	-
881	457745,55	2283806,55	Картометрический метод	2,50	-
882	457717,6	2283712,35	Картометрический метод	2,50	-
883	457648,69	2283494,06	Картометрический метод	2,50	-
884	457640	2283469,36	Картометрический метод	2,50	-
885	457518,29	2283110,48	Картометрический метод	2,50	-
886	457504,19	2283046,7	Картометрический метод	2,50	-
887	457485	2282965	Картометрический метод	2,50	-
888	457448	2282750	Картометрический метод	2,50	-
889	457353,7	2282233,72	Картометрический метод	2,50	-
890	457331,62	2282079,65	Картометрический метод	2,50	-
891	457323,9	2282008,23	Картометрический метод	2,50	-
892	457325,39	2281685,61	Картометрический метод	2,50	-
893	457325,66	2281579,83	Картометрический метод	2,50	-
894	457322	2281555	Картометрический метод	2,50	-
895	457322	2281553,48	Картометрический метод	2,50	-
896	457451,14	2281566,71	Картометрический метод	2,50	-
897	457460,74	2281568,07	Картометрический метод	2,50	-
898	457516,82	2281618,88	Картометрический метод	2,50	-
899	457548,73	2281647,73	Картометрический метод	2,50	-
900	457522,34	2281642,21	Картометрический метод	2,50	-
901	457478,15	2281639,14	Картометрический метод	2,50	-

Сведения о местоположении границ объекта

902	457451,14	2281632,39	Картометрический метод	2,50	-
903	457429,66	2281629,32	Картометрический метод	2,50	-
904	457374,43	2281632,39	Картометрический метод	2,50	-
905	457360,3	2281636,07	Картометрический метод	2,50	-
906	457360,3	2281645,28	Картометрический метод	2,50	-
907	457394,67	2281699,29	Картометрический метод	2,50	-
908	457413,7	2281701,74	Картометрический метод	2,50	-
909	457466,49	2281699,9	Картометрический метод	2,50	-
910	457507	2281698,06	Картометрический метод	2,50	-
911	457540,75	2281700,52	Картометрический метод	2,50	-
912	457554,26	2281705,43	Картометрический метод	2,50	-
913	457561,62	2281714,02	Картометрический метод	2,50	-
914	457564,69	2281725,68	Картометрический метод	2,50	-
915	457555,48	2281751,46	Картометрический метод	2,50	-
916	457540,75	2281772,94	Картометрический метод	2,50	-
917	457521,73	2281781,54	Картометрический метод	2,50	-
918	457509,45	2281803,02	Картометрический метод	2,50	-
919	457489,2	2281828,8	Картометрический метод	2,50	-
920	457476,31	2281852,74	Картометрический метод	2,50	-
921	457467,1	2281865,01	Картометрический метод	2,50	-
922	457453,6	2281903,68	Картометрический метод	2,50	-
923	457432,73	2281925,78	Картометрический метод	2,50	-
924	457362,76	2281935,6	Картометрический метод	2,50	-
925	457350,48	2281965,67	Картометрический метод	2,50	-
926	457363,37	2281999,43	Картометрический метод	2,50	-
927	457356,62	2282016,61	Картометрический метод	2,50	-
928	457346,19	2282023,98	Картометрический метод	2,50	-
929	457349,25	2282041,17	Картометрический метод	2,50	-
930	457356,01	2282046,69	Картометрический метод	2,50	-
931	457383,74	2282042,55	Картометрический метод	2,50	-
932	457416,68	2282026,96	Картометрический метод	2,50	-
933	457422,08	2282020,35	Картометрический метод	2,50	-
934	457429,66	2281996,36	Картометрический метод	2,50	-
935	457455,44	2281981,63	Картометрический метод	2,50	-
936	457491,65	2281965,67	Картометрический метод	2,50	-
937	457533,39	2281934,37	Картометрический метод	2,50	-
938	457360,4	2281887,72	Картометрический метод	2,50	-
939	457572,53	2281854,92	Картометрический метод	2,50	-
940	457578,14	2281831,04	Картометрический метод	2,50	-
941	457585,57	2281821,37	Картометрический метод	2,50	-
942	457598,93	2281804,72	Картометрический метод	2,50	-
943	457610,37	2281766,61	Картометрический метод	2,50	-
944	457639,36	2281727,14	Картометрический метод	2,50	-
945	457724,72	2281805,94	Картометрический метод	2,50	-
946	457759,32	2281836,31	Картометрический метод	2,50	-
947	457780,81	2281859,36	Картометрический метод	2,50	-
948	457805,71	2281865,48	Картометрический метод	2,50	-
949	457863,61	2281878,52	Картометрический метод	2,50	-
950	457931,36	2281893,47	Картометрический метод	2,50	-
951	458016,72	2281911,31	Картометрический метод	2,50	-
952	458092,67	2281929,64	Картометрический метод	2,50	-

Сведения о местоположении границ объекта

953	458137,53	2281939,61	Картометрический метод	2,50	-
954	457895,76	2282017,57	Картометрический метод	2,50	-
955	457817,8	2282036,32	Картометрический метод	2,50	-
956	457766,49	2282047,17	Картометрический метод	2,50	-
957	457747,74	2282034,34	Картометрический метод	2,50	-
958	457729,98	2282007,7	Картометрический метод	2,50	-
959	457721,1	2281970,2	Картометрический метод	2,50	-
960	457711,23	2281959,35	Картометрический метод	2,50	-
961	457703,95	2281955,49	Картометрический метод	2,50	-
962	457692,48	2281958,36	Картометрический метод	2,50	-
963	457686,56	2281967,24	Картометрический метод	2,50	-
964	457692,82	2282002,2	Картометрический метод	2,50	-
965	457696,43	2282042,24	Картометрический метод	2,50	-
966	457700,78	2282102,43	Картометрический метод	2,50	-
967	457699,39	2282119,21	Картометрический метод	2,50	-
968	457704,18	2282188,65	Картометрический метод	2,50	-
969	457731,91	2282183,89	Картометрический метод	2,50	-
970	457748,54	2282159,34	Картометрический метод	2,50	-
971	457759,63	2282142,71	Картометрический метод	2,50	-
972	457787,35	2282117,36	Картометрический метод	2,50	-
973	457824,58	2282101,52	Картометрический метод	2,50	-
974	457857,85	2282091,22	Картометрический метод	2,50	-
975	457891,91	2282081,71	Картометрический метод	2,50	-
976	457910,92	2282076,17	Картометрический метод	2,50	-
977	457936,26	2282061,91	Картометрический метод	2,50	-
978	458009,13	2282034,19	Картометрический метод	2,50	-
979	458036,07	2282024,69	Картометрический метод	2,50	-
980	458065,98	2282015,27	Картометрический метод	2,50	-
981	458078,3	2282004,03	Картометрический метод	2,50	-
982	458136,31	2281981,91	Картометрический метод	2,50	-
983	458181,54	2281965,88	Картометрический метод	2,50	-
984	458198,34	2281961	Картометрический метод	2,50	-
985	458212,69	2281963,44	Картометрический метод	2,50	-
986	458224,07	2281973,46	Картометрический метод	2,50	-
987	458251,43	2281975,9	Картометрический метод	2,50	-
988	458285,83	2281962,9	Картометрический метод	2,50	-
989	458312,38	2281961,27	Картометрический метод	2,50	-
990	458369,53	2281966,96	Картометрический метод	2,50	-
991	458397,16	2281971,02	Картометрический метод	2,50	-
992	458417,21	2281966,96	Картометрический метод	2,50	-
993	458427,42	2281945,99	Картометрический метод	2,50	-
994	458428,58	2281921,18	Картометрический метод	2,50	-
995	458413,96	2281909,54	Картометрический метод	2,50	-
996	458390,12	2281906,01	Картометрический метод	2,50	-
997	458343,8	2281895,99	Картометрический метод	2,50	-
998	458301,81	2281886,78	Картометрический метод	2,50	-
999	458266,92	2281796,2	Картометрический метод	2,50	-
1000	458234,29	2281710,82	Картометрический метод	2,50	-
1001	458153,8	2281504,17	Картометрический метод	2,50	-
1002	458166,86	2281506,89	Картометрический метод	2,50	-
1003	458198,43	2281529,3	Картометрический метод	2,50	-

Сведения о местоположении границ объекта

1004	458211,45	2281533,54	Картометрический метод	2,50	-
1005	458226,73	2281531,37	Картометрический метод	2,50	-
1006	458241,91	2281513,95	Картометрический метод	2,50	-
1007	458256,18	2281473,54	Картометрический метод	2,50	-
1008	458264,52	2281416,28	Картометрический метод	2,50	-
1009	458266,06	2281382,15	Картометрический метод	2,50	-
1010	458257,61	2281366,07	Картометрический метод	2,50	-
1011	458254,16	2281332,42	Картометрический метод	2,50	-
1012	458264,34	2281296,7	Картометрический метод	2,50	-
1013	458276,25	2281265,47	Картометрический метод	2,50	-
1014	458279,53	2281244,94	Картометрический метод	2,50	-
1015	458266,59	2281208,88	Картометрический метод	2,50	-
1016	458238,63	2281175,92	Картометрический метод	2,50	-
1017	458197,22	2281127,09	Картометрический метод	2,50	-
1018	458162,02	2281093,61	Картометрический метод	2,50	-
1019	458198,05	2281086,45	Картометрический метод	2,50	-
1020	458322,21	2281068,53	Картометрический метод	2,50	-
1021	458322,74	2281091,76	Картометрический метод	2,50	-
1022	458322,91	2281107,71	Картометрический метод	2,50	-
1023	458306,62	2281108,91	Картометрический метод	2,50	-
1024	458280,72	2281104,79	Картометрический метод	2,50	-
1025	458268,37	2281112,34	Картометрический метод	2,50	-
1026	458262,54	2281121,26	Картометрический метод	2,50	-
1027	458263,05	2281135,15	Картометрический метод	2,50	-
1028	458277,29	2281166,19	Картометрический метод	2,50	-
1029	458308,5	2281188,66	Картометрический метод	2,50	-
1030	458317,59	2281203,41	Картометрический метод	2,50	-
1031	458323,25	2281228,11	Картометрический метод	2,50	-
1032	458329,6	2281239,6	Картометрический метод	2,50	-
1033	458353,84	2281259,5	Картометрический метод	2,50	-
1034	458377,79	2281265,16	Картометрический метод	2,50	-
1035	458392,03	2281265,33	Картометрический метод	2,50	-
1036	458394,95	2281250,24	Картометрический метод	2,50	-
1037	458396,15	2281235,49	Картометрический метод	2,50	-
1038	458386,28	2281200,23	Картометрический метод	2,50	-
1039	458397,74	2281160,11	Картометрический метод	2,50	-
1040	458399,17	2281141,48	Картометрический метод	2,50	-
1041	458392,37	2281114,97	Картометрический метод	2,50	-
1042	458386,63	2281099,93	Картометрический метод	2,50	-
1043	458398,81	2281080,94	Картометрический метод	2,50	-
1044	458406,65	2281056,35	Картометрический метод	2,50	-
1045	458581,78	2281031,08	Картометрический метод	2,50	-
1046	458719,85	2281002,49	Картометрический метод	2,50	-
1047	458713,69	2281051,79	Картометрический метод	2,50	-
1048	458714,12	2281104,36	Картометрический метод	2,50	-
1049	458718,86	2281137,11	Картометрический метод	2,50	-
1050	458725,32	2281164,25	Картометрический метод	2,50	-
1051	458738,25	2281199,58	Картометрический метод	2,50	-
1052	458756,34	2281245,69	Картометрический метод	2,50	-
1053	458769,7	2281289,64	Картометрический метод	2,50	-
1054	458793,4	2281346,08	Картометрический метод	2,50	-

Сведения о местоположении границ объекта

1055	458830,02	2281422,35	Картометрический метод	2,50	-
1056	458835,19	2281444,32	Картометрический метод	2,50	-
1057	458834,76	2281463,28	Картометрический метод	2,50	-
1058	458841,66	2281482,24	Картометрический метод	2,50	-
1059	458854,58	2281499,9	Картометрический метод	2,50	-
1060	458870,1	2281525,76	Картометрический метод	2,50	-
1061	458874,4	2281724,39	Картометрический метод	2,50	-
1062	458860,62	2281709,74	Картометрический метод	2,50	-
1063	458843,38	2281670,53	Картометрический метод	2,50	-
1064	458830,46	2281640,8	Картометрический метод	2,50	-
1065	458809,34	2281582,63	Картометрический метод	2,50	-
1066	458792,54	2281514,12	Картометрический метод	2,50	-
1067	458772,72	2281438,72	Картометрический метод	2,50	-
1068	458755,05	2281387,01	Картометрический метод	2,50	-
1069	458732,65	2281306,87	Картометрический метод	2,50	-
1070	458725,32	2281274,56	Картометрический метод	2,50	-
1071	458717,14	2281246,55	Картометрический метод	2,50	-
1072	458699,04	2281234,48	Картометрический метод	2,50	-
1073	458687,84	2281231,9	Картометрический метод	2,50	-
1074	458680,51	2281231,47	Картометрический метод	2,50	-
1075	458659,83	2281242,24	Картометрический метод	2,50	-
1076	458653,37	2281247,41	Картометрический метод	2,50	-
1077	458606,83	2281300,84	Картометрический метод	2,50	-
1078	458592,61	2281320,66	Картометрический метод	2,50	-
1079	458610,71	2281384	Картометрический метод	2,50	-
1080	458621,91	2281420,19	Картометрический метод	2,50	-
1081	458651,21	2281515,85	Картометрический метод	2,50	-
1082	458655,09	2281533,51	Картометрический метод	2,50	-
1083	458672,75	2281589,1	Картометрический метод	2,50	-
1084	458689,99	2281651,57	Картометрический метод	2,50	-
1085	458698,61	2281677,86	Картометрический метод	2,50	-
1086	458709,38	2281717,93	Картометрический метод	2,50	-
1087	458724,03	2281764,03	Картометрический метод	2,50	-
1088	458734,37	2281826,08	Картометрический метод	2,50	-
1089	458737,82	2281835,13	Картометрический метод	2,50	-
1090	458745,57	2281850,21	Картометрический метод	2,50	-
1091	458767,12	2281880,37	Картометрический метод	2,50	-
1092	458779,18	2281887,26	Картометрический метод	2,50	-
1093	458802,02	2281878,64	Картометрический метод	2,50	-
1094	458814,51	2281870,89	Картометрический метод	2,50	-
1095	458830,89	2281874,77	Картометрический метод	2,50	-
1096	458834,76	2281885,11	Картометрический метод	2,50	-
1097	458824,42	2281898,46	Картометрический метод	2,50	-
1098	458779,61	2281920,01	Картометрический метод	2,50	-
1099	458745,57	2281926,47	Картометрический метод	2,50	-
1100	458717,14	2281923,45	Картометрический метод	2,50	-
1101	458708,09	2281924,32	Картометрический метод	2,50	-
1102	458687,4	2281922,59	Картометрический метод	2,50	-
1103	458677,06	2281924,73	Картометрический метод	2,50	-
1104	458671,03	2281936,81	Картометрический метод	2,50	-
1105	458668,03	2281949,31	Картометрический метод	2,50	-

Сведения о местоположении границ объекта

1106	458668,45	2281963,1	Картометрический метод	2,50	-
1107	458671,03	2281975,16	Картометрический метод	2,50	-
1108	458678,36	2281982,48	Картометрический метод	2,50	-
1109	458696,02	2281987,22	Картометрический метод	2,50	-
1110	458713,69	2281989,38	Картометрический метод	2,50	-
1111	458755,91	2281989,81	Картометрический метод	2,50	-
1112	458811,93	2281976,88	Картометрический метод	2,50	-
1113	458836,92	2281969,13	Картометрический метод	2,50	-
1114	458847,26	2281960,51	Картометрический метод	2,50	-
1115	458867,08	2281927,33	Картометрический метод	2,50	-
1116	458877,42	2281926,47	Картометрический метод	2,50	-
1117	458889,05	2281930,78	Картометрический метод	2,50	-
1118	458895,52	2281941,98	Картометрический метод	2,50	-
1119	458895,95	2281951,46	Картометрический метод	2,50	-
1120	458888,19	2281959,65	Картометрический метод	2,50	-
1121	458883,02	2281966,54	Картометрический метод	2,50	-
1122	458875,7	2281973,44	Картометрический метод	2,50	-
1123	458873,21	2281982,4	Картометрический метод	2,50	-
1124	458875,96	2281994,9	Картометрический метод	2,50	-
1125	458886,22	2281999,65	Картометрический метод	2,50	-
1126	458895,72	2282007,41	Картометрический метод	2,50	-
1127	458899,97	2282014,66	Картометрический метод	2,50	-
1128	458897,47	2282041,42	Картометрический метод	2,50	-
1129	458897,72	2282051,93	Картометрический метод	2,50	-
1130	458902,22	2282057,68	Картометрический метод	2,50	-
1131	458910,73	2282057,18	Картометрический метод	2,50	-
1132	458920,48	2282049,68	Картометрический метод	2,50	-
1133	458927,23	2282036,42	Картометрический метод	2,50	-
1134	458941,99	2282005,91	Картометрический метод	2,50	-
1135	458966,5	2281969,89	Картометрический метод	2,50	-
1136	458977,76	2281966,39	Картометрический метод	2,50	-
1137	458992,28	2281967,32	Картометрический метод	2,50	-
1138	458994,12	2281967,38	Картометрический метод	2,50	-
1139	459001,73	2281977,44	Картометрический метод	2,50	-
1140	459021,97	2282019,27	Картометрический метод	2,50	-
1141	459039,4	2281999,43	Картометрический метод	2,50	-
1142	459050,77	2281993,06	Картометрический метод	2,50	-
1143	459085,9	2281980,26	Картометрический метод	2,50	-
1144	459285,52	2281992,88	Картометрический метод	2,50	-
1145	459325,59	2281990,65	Картометрический метод	2,50	-
1146	459444,32	2281996,59	Картометрический метод	2,50	-
1147	459683,31	2282005,1	Картометрический метод	2,50	-
1148	460005,7	2282014,38	Картометрический метод	2,50	-
1149	460266,78	2282024,14	Картометрический метод	2,50	-
1150	460307,59	2282012,3	Картометрический метод	2,50	-
1151	460323,32	2282056,55	Картометрический метод	2,50	-
1152	460335,16	2282101,93	Картометрический метод	2,50	-
1153	460346,99	2282140,2	Картометрический метод	2,50	-
1154	460376,59	2282204,92	Картометрический метод	2,50	-
1155	460503,65	2282195,84	Картометрический метод	2,50	-
1156	460521,01	2282252,27	Картометрический метод	2,50	-

Сведения о местоположении границ объекта

1157	460535,22	2282292,12	Картометрический метод	2,50	-
1158	460558,89	2282337,5	Картометрический метод	2,50	-
1159	460588,88	2282325,27	Картометрический метод	2,50	-
1160	460665,96	2282288,33	Картометрический метод	2,50	-
1161	460675,22	2282325,37	Картометрический метод	2,50	-
789	460707,71	2282389,34	Картометрический метод	2,50	-
1162	457608,15	2281918,68	Картометрический метод	2,50	-
1163	457637,03	2281938,68	Картометрический метод	2,50	-
1164	457658,97	2281964,22	Картометрический метод	2,50	-
1165	457672,02	2281999,31	Картометрический метод	2,50	-
1166	457673,41	2282019,48	Картометрический метод	2,50	-
1167	457667,72	2282047,17	Картометрический метод	2,50	-
1168	457683,22	2282091,69	Картометрический метод	2,50	-
1169	457680,16	2282098,24	Картометрический метод	2,50	-
1170	457645,02	2282103,7	Картометрический метод	2,50	-
1171	457647,64	2282141,46	Картометрический метод	2,50	-
1172	457640,87	2282165,03	Картометрический метод	2,50	-
1173	457613,37	2282197,33	Картометрический метод	2,50	-
1174	457596,95	2282198,54	Картометрический метод	2,50	-
1175	457588,22	2282192,14	Картометрический метод	2,50	-
1176	457583,95	2282182,83	Картометрический метод	2,50	-
1177	457581,88	2282164,01	Картометрический метод	2,50	-
1178	457576,26	2282154,95	Картометрический метод	2,50	-
1179	457543,98	2282155,28	Картометрический метод	2,50	-
1180	457520,96	2282171,25	Картометрический метод	2,50	-
1181	457508,48	2282194,73	Картометрический метод	2,50	-
1182	457518,37	2282211,86	Картометрический метод	2,50	-
1183	457519,41	2282230,62	Картометрический метод	2,50	-
1184	457499,94	2282236,25	Картометрический метод	2,50	-
1185	457471,94	2282235,79	Картометрический метод	2,50	-
1186	457462,11	2282238,57	Картометрический метод	2,50	-
1187	457445,23	2282247,76	Картометрический метод	2,50	-
1188	457442,06	2282252,74	Картометрический метод	2,50	-
1189	457431,38	2282250,89	Картометрический метод	2,50	-
1190	457415,94	2282217,36	Картометрический метод	2,50	-
1191	457432,44	2282196,61	Картометрический метод	2,50	-
1192	457430,85	2282183,83	Картометрический метод	2,50	-
1193	457419,14	2282183,3	Картометрический метод	2,50	-
1194	457413,82	2282173,72	Картометрический метод	2,50	-
1195	457410,62	2282163,08	Картометрический метод	2,50	-
1196	457407,43	2282154,03	Картометрический метод	2,50	-
1197	457396,25	2282152,43	Картометрический метод	2,50	-
1198	457388,8	2282145,52	Картометрический метод	2,50	-
1199	457386,14	2282136,47	Картометрический метод	2,50	-
1200	457413,28	2282130,61	Картометрический метод	2,50	-
1201	457413,82	2282122,1	Картометрический метод	2,50	-
1202	457394,12	2282116,78	Картометрический метод	2,50	-
1203	457386,67	2282098,15	Картометрический метод	2,50	-
1204	457402,63	2282059,03	Картометрический метод	2,50	-
1205	457425,44	2282035,34	Картометрический метод	2,50	-

Сведения о местоположении границ объекта

1206	457435,37	2282031,03	Картометрический метод	2,50	-
1207	457462,22	2282036,34	Картометрический метод	2,50	-
1208	457483,19	2282042,52	Картометрический метод	2,50	-
1209	457506,02	2282035,62	Картометрический метод	2,50	-
1210	457524,52	2282026,83	Картометрический метод	2,50	-
1211	457541,49	2282020,26	Картометрический метод	2,50	-
1212	457553,79	2282018,85	Картометрический метод	2,50	-
1213	457590,89	2282020,26	Картометрический метод	2,50	-
1214	457607,87	2281996,44	Картометрический метод	2,50	-
1215	457587,73	2281986,08	Картометрический метод	2,50	-
1216	457569,55	2281973,39	Картометрический метод	2,50	-
1217	457569	2281962,28	Картометрический метод	2,50	-
1218	457583,72	2281936,18	Картометрический метод	2,50	-
1162	457608,15	2281918,68	Картометрический метод	2,50	-
1219	457589,63	2282858,43	Картометрический метод	2,50	-
1220	457590,29	2282869,5	Картометрический метод	2,50	-
1221	457586,75	2282881,91	Картометрический метод	2,50	-
1222	457578,99	2282900,51	Картометрический метод	2,50	-
1223	457563,71	2282912,92	Картометрический метод	2,50	-
1224	457542,22	2282914,03	Картометрический метод	2,50	-
1225	457520,07	2282906,72	Картометрический метод	2,50	-
1226	457512,1	2282900,29	Картометрический метод	2,50	-
1227	457508,33	2282887,67	Картометрический метод	2,50	-
1228	457507,89	2282878,36	Картометрический метод	2,50	-
1229	457518,52	2282861,97	Картометрический метод	2,50	-
1230	457541,11	2282846,24	Картометрический метод	2,50	-
1231	457560,16	2282841,59	Картометрический метод	2,50	-
1232	457577	2282846,02	Картометрический метод	2,50	-
1233	457584,09	2282851,12	Картометрический метод	2,50	-
1219	457589,63	2282858,43	Картометрический метод	2,50	-
ЗУ1(13)					
1234	459495,56	2282842,56	Картометрический метод	2,50	-
1235	459518,1	2283909,52	Картометрический метод	2,50	-
1236	459328,1	2283993,62	Картометрический метод	2,50	-
1237	459338,16	2283934,96	Картометрический метод	2,50	-
1238	459277,46	2283829,17	Картометрический метод	2,50	-
1239	459194,33	2283797,52	Картометрический метод	2,50	-
1240	459141,72	2283765,5	Картометрический метод	2,50	-
1241	459123,7	2283714,71	Картометрический метод	2,50	-
1242	459120,06	2283592,58	Картометрический метод	2,50	-
1243	459151,54	2283556,07	Картометрический метод	2,50	-
1244	459167,79	2283169,01	Картометрический метод	2,50	-
1245	459143,21	2283068,84	Картометрический метод	2,50	-
1246	459184,12	2282850,32	Картометрический метод	2,50	-
1247	459200,48	2282846,4	Картометрический метод	2,50	-
1248	459221,73	2282839,63	Картометрический метод	2,50	-
1249	459230,07	2282820,09	Картометрический метод	2,50	-
1234	459495,56	2282842,56	Картометрический метод	2,50	-
ЗУ1(14)					
1250	459170,01	2282801,53	Картометрический метод	2,50	-

Сведения о местоположении границ объекта

1251	459166,55	2282824,27	Картометрический метод	2,50	-
1252	459153,31	2282842,82	Картометрический метод	2,50	-
1253	459141,83	2282850,76	Картометрический метод	2,50	-
1254	459138,3	2282864,89	Картометрический метод	2,50	-
1255	459133	2282899,33	Картометрический метод	2,50	-
1256	459127,7	2282912,57	Картометрический метод	2,50	-
1257	459121,52	2282916,98	Картометрический метод	2,50	-
1258	459105,63	2282916,98	Картометрический метод	2,50	-
1259	459092,39	2282913,45	Картометрический метод	2,50	-
1260	459080,91	2282918,75	Картометрический метод	2,50	-
1261	459070,69	2282938,49	Картометрический метод	2,50	-
1262	459070,44	2282956,32	Картометрический метод	2,50	-
1263	459075,87	2282976,42	Картометрический метод	2,50	-
1264	459080,3	2283000,18	Картометрический метод	2,50	-
1265	459082,19	2283024,7	Картометрический метод	2,50	-
1266	459079,41	2283051,12	Картометрический метод	2,50	-
1267	459075,87	2283075,52	Картометрический метод	2,50	-
1268	459065,9	2283091,81	Картометрический метод	2,50	-
1269	459054,26	2283108,38	Картометрический метод	2,50	-
1270	459047,43	2283126,46	Картометрический метод	2,50	-
1271	459042,88	2283146,18	Картометрический метод	2,50	-
1272	459060,07	2283203,57	Картометрический метод	2,50	-
1273	459055,01	2283208,5	Картометрический метод	2,50	-
1274	459044,4	2283212,42	Картометрический метод	2,50	-
1275	459034,41	2283230,75	Картометрический метод	2,50	-
1276	459030,62	2283252,49	Картометрический метод	2,50	-
1277	459034,77	2283275,9	Картометрический метод	2,50	-
1278	459036,61	2283291,07	Картометрический метод	2,50	-
1279	459033,41	2283298,74	Картометрический метод	2,50	-
1280	459024,45	2283309,62	Картометрический метод	2,50	-
1281	459018,05	2283330,74	Картометрический метод	2,50	-
1282	459015,49	2283367,22	Картометрический метод	2,50	-
1283	459019,97	2283404,97	Картометрический метод	2,50	-
1284	459032,13	2283413,29	Картометрический метод	2,50	-
1285	459037,25	2283420,33	Картометрический метод	2,50	-
1286	459035,97	2283433,13	Картометрический метод	2,50	-
1287	459028,29	2283436,97	Картометрический метод	2,50	-
1288	459021,89	2283445,93	Картометрический метод	2,50	-
1289	459026,37	2283481,13	Картометрический метод	2,50	-
1290	459028,29	2283493,28	Картометрический метод	2,50	-
1291	459028,29	2283500,96	Картометрический метод	2,50	-
1292	459019,33	2283504,8	Картометрический метод	2,50	-
1293	459011,65	2283518,88	Картометрический метод	2,50	-
1294	459012,29	2283535,52	Картометрический метод	2,50	-
1295	459015,72	2283549,26	Картометрический метод	2,50	-
1296	459033,41	2283557,92	Картометрический метод	2,50	-
1297	459038,53	2283566,24	Картометрический метод	2,50	-
1298	459052,61	2283589,91	Картометрический метод	2,50	-
1299	459061,57	2283609,11	Картометрический метод	2,50	-
1300	459061,57	2283616,15	Картометрический метод	2,50	-
1301	459053,89	2283618,07	Картометрический метод	2,50	-

Сведения о местоположении границ объекта

1302	459041,09	2283625,75	Картометрический метод	2,50	-
1303	459041,09	2283637,27	Картометрический метод	2,50	-
1304	459043,88	2283651,54	Картометрический метод	2,50	-
1305	459063,66	2283685,46	Картометрический метод	2,50	-
1306	459074,97	2283715,61	Картометрический метод	2,50	-
1307	459082,51	2283737,28	Картометрический метод	2,50	-
1308	459099,47	2283756,13	Картометрический метод	2,50	-
1309	459117,37	2283773,09	Картометрический метод	2,50	-
1310	459121,72	2283790,21	Картометрический метод	2,50	-
1311	459133,88	2283804,29	Картометрический метод	2,50	-
1312	459162,68	2283817,73	Картометрический метод	2,50	-
1313	459199,79	2283826,05	Картометрический метод	2,50	-
1314	459223,47	2283837,57	Картометрический метод	2,50	-
1315	459245,87	2283843,97	Картометрический метод	2,50	-
1316	459258,67	2283856,13	Картометрический метод	2,50	-
1317	459268,91	2283874,68	Картометрический метод	2,50	-
1318	459273,38	2283890,04	Картометрический метод	2,50	-
1319	459268,27	2283897,72	Картометрический метод	2,50	-
1320	459260,59	2283907,96	Картометрический метод	2,50	-
1321	459260,59	2283917,56	Картометрический метод	2,50	-
1322	459266,35	2283931	Картометрический метод	2,50	-
1323	459277,22	2283940,6	Картометрический метод	2,50	-
1324	459281,7	2283947,64	Картометрический метод	2,50	-
1325	459277,86	2283960,43	Картометрический метод	2,50	-
1326	459275,3	2283971,31	Картометрический метод	2,50	-
1327	459276,58	2283987,31	Картометрический метод	2,50	-
1328	459278,5	2284000,75	Картометрический метод	2,50	-
1329	459198,64	2284014,35	Картометрический метод	2,50	-
1330	459169,04	2284026,19	Картометрический метод	2,50	-
1331	459144,61	2284035,57	Картометрический метод	2,50	-
1332	459109,09	2284046,67	Картометрический метод	2,50	-
1333	459057,78	2284064,68	Картометрический метод	2,50	-
1334	459027,44	2284074,55	Картометрический метод	2,50	-
1335	458984,27	2284084,66	Картометрический метод	2,50	-
1336	458960,09	2284087,62	Картометрический метод	2,50	-
1337	458908,78	2284098,23	Картометрический метод	2,50	-
1338	458865,86	2284106,62	Картометрический метод	2,50	-
1339	458838,72	2284113,03	Картометрический метод	2,50	-
1340	458822,44	2284116,24	Картометрический метод	2,50	-
1341	458787,66	2284119,69	Картометрический метод	2,50	-
1342	458751,15	2284120,68	Картометрический метод	2,50	-
1343	458728,7	2284123,88	Картометрический метод	2,50	-
1344	458677,14	2284133,26	Картометрический метод	2,50	-
1345	458633,72	2284146,09	Картометрический метод	2,50	-
1346	458617,73	2284150,2	Картометрический метод	2,50	-
1347	458583,44	2284061,64	Картометрический метод	2,50	-
1348	458532,63	2283939,28	Картометрический метод	2,50	-
1349	458497,84	2283859,11	Картометрический метод	2,50	-
1350	458474,41	2283808,54	Картометрический метод	2,50	-
1351	458461,09	2283782,39	Картометрический метод	2,50	-
1352	458448,01	2283760,19	Картометрический метод	2,50	-

Сведения о местоположении границ объекта

1353	458436,66	2283739,47	Картометрический метод	2,50	-
1354	458417,67	2283698,76	Картометрический метод	2,50	-
1355	458414,46	2283689,14	Картометрический метод	2,50	-
1356	458399,24	2283667,63	Картометрический метод	2,50	-
1357	458437,26	2283673,22	Картометрический метод	2,50	-
1358	458461,33	2283680,75	Картометрический метод	2,50	-
1359	458470,21	2283688,15	Картометрический метод	2,50	-
1360	458489,46	2283718	Картометрический метод	2,50	-
1361	458512,94	2283760,08	Картометрический метод	2,50	-
1362	458530,41	2283799,9	Картометрический метод	2,50	-
1363	458550,39	2283838,39	Картометрический метод	2,50	-
1364	458560,01	2283859,36	Картометрический метод	2,50	-
1365	458568,11	2283867,07	Картометрический метод	2,50	-
1366	458592,32	2283869,96	Картометрический метод	2,50	-
1367	458597,15	2283862,6	Картометрический метод	2,50	-
1368	458602,69	2283816,92	Картометрический метод	2,50	-
1369	458604,63	2283751,02	Картометрический метод	2,50	-
1370	458605,46	2283678,21	Картометрический метод	2,50	-
1371	458599,92	2283656,34	Картометрический метод	2,50	-
1372	458561,24	2283655,34	Картометрический метод	2,50	-
1373	458538,06	2283651,7	Картометрический метод	2,50	-
1374	458503,6	2283629,34	Картометрический метод	2,50	-
1375	458478,74	2283602,99	Картометрический метод	2,50	-
1376	458460,36	2283568,09	Картометрический метод	2,50	-
1377	458447,53	2283546,14	Картометрический метод	2,50	-
1378	458432,49	2283530,1	Картометрический метод	2,50	-
1379	458412,5	2283532,08	Картометрический метод	2,50	-
1380	458415,46	2283521,96	Картометрический метод	2,50	-
1381	458420,4	2283515,8	Картометрический метод	2,50	-
1382	458383,15	2283480,03	Картометрический метод	2,50	-
1383	458320,83	2283404,35	Картометрический метод	2,50	-
1384	458394	2283352,4	Картометрический метод	2,50	-
1385	458851,76	2283017,55	Картометрический метод	2,50	-
1386	459080,62	2282847,48	Картометрический метод	2,50	-
1387	459130	2282820	Картометрический метод	2,50	-
1388	459157,69	2282799,9	Картометрический метод	2,50	-
1250	459170,01	2282801,55	Картометрический метод	2,50	-
ЗУ(15)					
1389	458813,8	2284252,44	Картометрический метод	2,50	-
1390	458832,18	2284300,38	Картометрический метод	2,50	-
1391	458848,37	2284342,06	Картометрический метод	2,50	-
1392	458867,59	2284382,62	Картометрический метод	2,50	-
1393	458903,41	2284460,48	Картометрический метод	2,50	-
1394	458926,44	2284505,45	Картометрический метод	2,50	-
1395	458946,92	2284549,97	Картометрический метод	2,50	-
1396	458964,83	2284591,43	Картометрический метод	2,50	-
1397	458969	2284604,41	Картометрический метод	2,50	-
1398	458947,05	2284615,44	Картометрический метод	2,50	-
1399	458896,51	2284648,49	Картометрический метод	2,50	-
1400	458876,82	2284662,21	Картометрический метод	2,50	-
1401	458853,89	2284672,91	Картометрический метод	2,50	-

Сведения о местоположении границ объекта

1402	458835,8	2284691,25	Картометрический метод	2,50	-
1403	458834,27	2284711,38	Картометрический метод	2,50	-
1404	458843,96	2284733,54	Картометрический метод	2,50	-
1405	458844,22	2284744,29	Картометрический метод	2,50	-
1406	458809,9	2284768,69	Картометрический метод	2,50	-
1407	458793,23	2284782,98	Картометрический метод	2,50	-
1408	458787,28	2284790,91	Картометрический метод	2,50	-
1409	458770,22	2284804,8	Картометрический метод	2,50	-
1410	458744,03	2284822,26	Картометрический метод	2,50	-
1411	458740,06	2284829,01	Картометрический метод	2,50	-
1412	458742,44	2284832,18	Картометрический метод	2,50	-
1413	458749,19	2284830,2	Картометрический метод	2,50	-
1414	458773,79	2284815,12	Картометрический метод	2,50	-
1415	458796,8	2284799,64	Картометрический метод	2,50	-
1416	458808,71	2284788,14	Картометрический метод	2,50	-
1417	458829,69	2284788,06	Картометрический метод	2,50	-
1418	458835,8	2284789,59	Картометрический метод	2,50	-
1419	458855,93	2284833,66	Картометрический метод	2,50	-
1420	458885,99	2284884,61	Картометрический метод	2,50	-
1421	458917,83	2284943,97	Картометрический метод	2,50	-
1422	458950,95	2284991,86	Картометрический метод	2,50	-
1423	458935,92	2285014,54	Картометрический метод	2,50	-
1424	458927,77	2285031,61	Картометрический метод	2,50	-
1425	458915,35	2285051,1	Картометрический метод	2,50	-
1426	458911,81	2285061,41	Картометрический метод	2,50	-
1427	458941,95	2285046,97	Картометрический метод	2,50	-
1428	458964,56	2285036,92	Картометрический метод	2,50	-
1429	458975,03	2285038,59	Картометрический метод	2,50	-
1430	458992,61	2285058,06	Картометрический метод	2,50	-
1431	459009,55	2285089,18	Картометрический метод	2,50	-
1432	459035,53	2285155,16	Картометрический метод	2,50	-
1433	459050,82	2285200	Картометрический метод	2,50	-
1434	459066,61	2285243,82	Картометрический метод	2,50	-
1435	459059,19	2285252,34	Картометрический метод	2,50	-
1436	459035,56	2285272,27	Картометрический метод	2,50	-
1437	458986,88	2285317,24	Картометрический метод	2,50	-
1438	458932,39	2285367,86	Картометрический метод	2,50	-
1439	458879,13	2285416,53	Картометрический метод	2,50	-
1440	458824,1	2285465,92	Картометрический метод	2,50	-
1441	458768,55	2285516,71	Картометрический метод	2,50	-
1442	458713,7	2285566,26	Картометрический метод	2,50	-
1443	458677,37	2285599,95	Картометрический метод	2,50	-
1444	458636,99	2285635,75	Картометрический метод	2,50	-
1445	458608,59	2285662,38	Картометрический метод	2,50	-
1446	458591,6	2285680,33	Картометрический метод	2,50	-
1447	458545,84	2285632,18	Картометрический метод	2,50	-
1448	458507,74	2285591,71	Картометрический метод	2,50	-
1449	458484,99	2285566,58	Картометрический метод	2,50	-
1450	458437,11	2285508,11	Картометрический метод	2,50	-
1451	458405,1	2285462,88	Картометрический метод	2,50	-
1452	458376,53	2285415,52	Картометрический метод	2,50	-

Сведения о местоположении границ объекта

1453	458367,01	2285396,48	Картометрический метод	2,50	-
1454	458355,63	2285377,69	Картометрический метод	2,50	-
1455	458347,96	2285366,85	Картометрический метод	2,50	-
1456	458337,91	2285350,18	Картометрический метод	2,50	-
1457	458329,97	2285338,54	Картометрический метод	2,50	-
1458	458320,71	2285332,99	Картометрический метод	2,50	-
1459	458315,16	2285330,08	Картометрический метод	2,50	-
1460	458291,9	2285346,48	Картометрический метод	2,50	-
1461	458278,14	2285340,11	Картометрический метод	2,50	-
1462	458268,46	2285312,86	Картометрический метод	2,50	-
1463	458250,12	2285285,6	Картометрический метод	2,50	-
1464	458219,8	2285288,4	Картометрический метод	2,50	-
1465	458199,68	2285279,48	Картометрический метод	2,50	-
1466	458172,16	2285258,34	Картометрический метод	2,50	-
1467	458146,69	2285230,57	Картометрический метод	2,50	-
1468	458137,52	2285208,15	Картометрический метод	2,50	-
1469	458092,68	2285206,62	Картометрический метод	2,50	-
1470	458069,24	2285196,43	Картометрический метод	2,50	-
1471	458043,77	2285166,12	Картометрический метод	2,50	-
1472	458023,39	2285148,54	Картометрический метод	2,50	-
1473	458002,5	2285140,13	Картометрический метод	2,50	-
1474	457976,51	2285127,9	Картометрический метод	2,50	-
1475	457944,67	2285113,38	Картометрический метод	2,50	-
1476	457932,44	2285107,52	Картометрический метод	2,50	-
1477	457891,42	2285090,96	Картометрический метод	2,50	-
1478	457864,68	2285081,28	Картометрический метод	2,50	-
1479	457852,7	2285076,7	Картометрический метод	2,50	-
1480	457841,24	2285068,29	Картометрический метод	2,50	-
1481	457841,75	2285051,99	Картометрический метод	2,50	-
1482	457893,92	2284939,44	Картометрический метод	2,50	-
1483	457903,13	2284916,16	Картометрический метод	2,50	-
1484	457935,88	2284882,38	Картометрический метод	2,50	-
1485	457950,72	2284881,87	Картометрический метод	2,50	-
1486	457976,31	2284888,78	Картометрический метод	2,50	-
1487	457997,55	2284901,31	Картометрический метод	2,50	-
1488	458026,21	2284924,34	Картометрический метод	2,50	-
1489	458049,24	2284940,21	Картометрический метод	2,50	-
1490	458074,06	2284950,45	Картометрический метод	2,50	-
1491	458085,84	2284947,89	Картометрический метод	2,50	-
1492	458095,3	2284941,49	Картометрический метод	2,50	-
1493	458094,02	2284926,9	Картометрический метод	2,50	-
1494	458084,3	2284920,25	Картометрический метод	2,50	-
1495	458051,55	2284896,2	Картометрический метод	2,50	-
1496	458003,69	2284863,19	Картометрический метод	2,50	-
1497	457972,48	2284836,06	Картометрический метод	2,50	-
1498	457922,58	2284823,01	Картометрический метод	2,50	-
1499	457911,83	2284818,41	Картометрический метод	2,50	-
1500	457914,13	2284771,83	Картометрический метод	2,50	-
1501	457885,22	2284741,89	Картометрический метод	2,50	-
1502	457886,75	2284719,12	Картометрический метод	2,50	-
1503	457900,88	2284689,91	Картометрический метод	2,50	-

Сведения о местоположении границ объекта

1504	457912,08	2284663,85	Картометрический метод	2,50	-
1505	457933,07	2284641,07	Картометрический метод	2,50	-
1506	457947,91	2284635,7	Картометрический метод	2,50	-
1507	457978,68	2284646,73	Картометрический метод	2,50	-
1508	458032,61	2284710,67	Картометрический метод	2,50	-
1509	458066,23	2284742,27	Картометрический метод	2,50	-
1510	458067,55	2284730,9	Картометрический метод	2,50	-
1511	458076,81	2284717,14	Картометрический метод	2,50	-
1512	458082,1	2284711,85	Картометрический метод	2,50	-
1513	458105,91	2284702,59	Картометрический метод	2,50	-
1514	458131,04	2284693,6	Картометрический метод	2,50	-
1515	458160,67	2284683,28	Картометрический метод	2,50	-
1516	458173,89	2284677,99	Картометрический метод	2,50	-
1517	458181,83	2284671,11	Картометрический метод	2,50	-
1518	458187,38	2284667,14	Картометрический метод	2,50	-
1519	458207,75	2284658,94	Картометрический метод	2,50	-
1520	458224,68	2284648,1	Картометрический метод	2,50	-
1521	458236,06	2284640,16	Картометрический метод	2,50	-
1522	458240,82	2284631,96	Картометрический метод	2,50	-
1523	458245,85	2284620,32	Картометрический метод	2,50	-
1524	458246,91	2284608,94	Картометрический метод	2,50	-
1525	458241,62	2284589,63	Картометрический метод	2,50	-
1526	458234,21	2284576,14	Картометрический метод	2,50	-
1527	458225,48	2284559,47	Картометрический метод	2,50	-
1528	458211,53	2284539,49	Картометрический метод	2,50	-
1529	458190,37	2284513,83	Картометрический метод	2,50	-
1530	458165,5	2284479,44	Картометрический метод	2,50	-
1531	458182,56	2284478,58	Картометрический метод	2,50	-
1532	458213,53	2284477,3	Картометрический метод	2,50	-
1533	458245	2284472,69	Картометрический метод	2,50	-
1534	458282,96	2284459,34	Картометрический метод	2,50	-
1535	458328,68	2284445,57	Картометрический метод	2,50	-
1536	458423,61	2284405,14	Картометрический метод	2,50	-
1537	458495,27	2284377,5	Картометрический метод	2,50	-
1538	458528,98	2284365,69	Картометрический метод	2,50	-
1539	458580,22	2284339,89	Картометрический метод	2,50	-
1540	458630,56	2284320,19	Картометрический метод	2,50	-
1541	458653,84	2284315,96	Картометрический метод	2,50	-
1542	458699,72	2284296,89	Картометрический метод	2,50	-
1543	458748,86	2284272,84	Картометрический метод	2,50	-
1544	458791,97	2284254,04	Картометрический метод	2,50	-
1545	458803,25	2284250,61	Картометрический метод	2,50	-
1389	458813,8	2284252,44	Картометрический метод	2,50	-
ЗУП(16)					
1546	458159,54	2283931,03	Картометрический метод	2,50	-
1547	458169,67	2283954,59	Картометрический метод	2,50	-
1548	458178,99	2284011,85	Картометрический метод	2,50	-
1549	458197,24	2284054,05	Картометрический метод	2,50	-
1550	458209,4	2284075,69	Картометрический метод	2,50	-
1551	458217,62	2284101,44	Картометрический метод	2,50	-
1552	458236,8	2284150,21	Картометрический метод	2,50	-

Сведения о местоположении границ объекта

1553	458269,4	2284230,49	Картометрический метод	2,50	-
1554	458188,51	2284249,12	Картометрический метод	2,50	-
1555	458156,8	2284259,11	Картометрический метод	2,50	-
1556	458108,3	2284280,08	Картометрический метод	2,50	-
1557	458060,81	2284301,24	Картометрический метод	2,50	-
1558	457986,11	2284330,49	Картометрический метод	2,50	-
1559	457944,01	2284351,68	Картометрический метод	2,50	-
1560	457920,35	2284294,6	Картометрический метод	2,50	-
1561	457878,98	2284182,54	Картометрический метод	2,50	-
1562	457860,16	2284124,94	Картометрический метод	2,50	-
1563	457844,43	2284067,54	Картометрический метод	2,50	-
1564	457825,01	2284014,32	Картометрический метод	2,50	-
1565	457798,09	2283960,4	Картометрический метод	2,50	-
1566	457788,3	2283951,3	Картометрический метод	2,50	-
1567	457791,58	2283934,86	Картометрический метод	2,50	-
1568	457788,57	2283918,15	Картометрический метод	2,50	-
1569	457780,94	2283880,96	Картометрический метод	2,50	-
1570	457792,41	2283883,63	Картометрический метод	2,50	-
1571	457780,5	2283844,56	Картометрический метод	2,50	-
1572	457779,8	2283842,26	Картометрический метод	2,50	-
1573	457773,42	2283837,05	Картометрический метод	2,50	-
1574	457769,12	2283837,87	Картометрический метод	2,50	-
1575	457766,93	2283826,64	Картометрический метод	2,50	-
1576	457765,55	2283819,59	Картометрический метод	2,50	-
1577	457781,59	2283796,12	Картометрический метод	2,50	-
1578	457809,57	2283773,61	Картометрический метод	2,50	-
1579	457840,95	2283748,95	Картометрический метод	2,50	-
1580	457916,6	2283692,32	Картометрический метод	2,50	-
1581	457936,85	2283732,69	Картометрический метод	2,50	-
1582	457966,46	2283804,36	Картометрический метод	2,50	-
1583	458003,7	2283898,58	Картометрический метод	2,50	-
1584	458024,19	2283946,92	Картометрический метод	2,50	-
1585	458055,97	2283938,7	Картометрический метод	2,50	-
1586	458083,64	2283923,08	Картометрический метод	2,50	-
1587	458103,64	2283911,57	Картометрический метод	2,50	-
1588	458115,43	2283907,19	Картометрический метод	2,50	-
1589	458127,44	2283904,93	Картометрический метод	2,50	-
1590	458143,37	2283915,14	Картометрический метод	2,50	-
1546	458159,54	2283931,03	Картометрический метод	2,50	-
381(17)					
5065	457986,62	2284270,1	Картометрический метод	2,50	-
5066	457987,7	2284277,69	Картометрический метод	2,50	-
5067	457966,39	2284280,9	Картометрический метод	2,50	-
5068	457965	2284273,43	Картометрический метод	2,50	-
5065	457986,62	2284270,1	Картометрический метод	2,50	-
381(17)					
1591	457546,91	2284748,07	Картометрический метод	2,50	-
1592	457581,44	2284829,28	Картометрический метод	2,50	-
1593	457519,1	2284849,3	Картометрический метод	2,50	-
1594	457499,97	2284766,25	Картометрический метод	2,50	-
1591	457546,91	2284748,07	Картометрический метод	2,50	-

Сведения о местоположении границ объекта

ЗУ1(18)					
1595	457404,24	2284786,31	Картометрический метод	2,50	-
1596	457412,35	2284800,85	Картометрический метод	2,50	-
1597	457419,34	2284812,72	Картометрический метод	2,50	-
1598	457415,28	2284835,32	Картометрический метод	2,50	-
1599	457399,93	2284892,97	Картометрический метод	2,50	-
1600	457392,1	2284942,65	Картометрический метод	2,50	-
1601	457376,75	2284993,78	Картометрический метод	2,50	-
1602	457357,34	2285051	Картометрический метод	2,50	-
1603	457338,66	2285106,76	Картометрический метод	2,50	-
1604	457321,85	2285150,94	Картометрический метод	2,50	-
1605	457302,74	2285203,23	Картометрический метод	2,50	-
1606	457290,57	2285243,06	Картометрический метод	2,50	-
1607	457282,89	2285264,5	Картометрический метод	2,50	-
1608	457279,13	2285287,82	Картометрический метод	2,50	-
1609	457269,13	2285312,3	Картометрический метод	2,50	-
1610	457255,95	2285357,05	Картометрический метод	2,50	-
1611	457237,72	2285400,6	Картометрический метод	2,50	-
1612	457213,1	2285455,24	Картометрический метод	2,50	-
1613	457202,79	2285482,34	Картометрический метод	2,50	-
1614	457191,49	2285516,82	Картометрический метод	2,50	-
1615	457183,38	2285539,27	Картометрический метод	2,50	-
1616	457176,72	2285556,36	Картометрический метод	2,50	-
1617	457168,32	2285572,29	Картометрический метод	2,50	-
1618	457155,86	2285580,98	Картометрический метод	2,50	-
1619	457135,73	2285583,3	Картометрический метод	2,50	-
1620	457098,8	2285585,64	Картометрический метод	2,50	-
1621	457075,91	2285591,7	Картометрический метод	2,50	-
1622	457063,45	2285590,25	Картометрический метод	2,50	-
1623	457034,7	2285587,34	Картометрический метод	2,50	-
1624	456992,85	2285583,97	Картометрический метод	2,50	-
1625	456987,68	2285582,57	Картометрический метод	2,50	-
1626	456981,66	2285579,34	Картометрический метод	2,50	-
1627	456970,46	2285570,95	Картометрический метод	2,50	-
1628	456959,53	2285550,86	Картометрический метод	2,50	-
1629	457000,26	2285339,58	Картометрический метод	2,50	-
1630	457015,45	2285282,28	Картометрический метод	2,50	-
1631	457085,88	2285090,33	Картометрический метод	2,50	-
1632	457168,73	2284873,53	Картометрический метод	2,50	-
1633	457183,3	2284830,72	Картометрический метод	2,50	-
1634	457187,37	2284822,44	Картометрический метод	2,50	-
1635	457212,72	2284794,13	Картометрический метод	2,50	-
1636	457220,46	2284783,93	Картометрический метод	2,50	-
1637	457237,24	2284774,3	Картометрический метод	2,50	-
1638	457275,99	2284769,86	Картометрический метод	2,50	-
1639	457332,09	2284775,04	Картометрический метод	2,50	-
1640	457390,42	2284783,76	Картометрический метод	2,50	-
1595	457404,24	2284786,31	Картометрический метод	2,50	-
ЗУ1(19)					
1641	457013,05	2283344,05	Картометрический метод	2,50	-
1642	457026,28	2283352,63	Картометрический метод	2,50	-

Сведения о местоположении границ объекта

1643	457045,82	2283399,77	Картометрический метод	2,50	-
1644	457036,61	2283518,08	Картометрический метод	2,50	-
1645	457048,3	2283626,69	Картометрический метод	2,50	-
1646	457063,34	2283812,17	Картометрический метод	2,50	-
1647	457123,5	2283857,28	Картометрический метод	2,50	-
1648	457134,8	2284037,47	Картометрический метод	2,50	-
1649	457128,51	2284038,19	Картометрический метод	2,50	-
1650	457113,24	2284037,47	Картометрический метод	2,50	-
1651	457082,88	2284045,01	Картометрический метод	2,50	-
1652	456895,06	2284007,33	Картометрический метод	2,50	-
1653	456785,82	2283935,58	Картометрический метод	2,50	-
1654	456764,01	2283852,67	Картометрический метод	2,50	-
1655	456735,66	2283812,31	Картометрический метод	2,50	-
1656	456724,76	2283553,76	Картометрический метод	2,50	-
1657	456739,44	2283521,67	Картометрический метод	2,50	-
1658	456783,69	2283434,1	Картометрический метод	2,50	-
1659	456802,3	2283412,63	Картометрический метод	2,50	-
1660	456819,27	2283398,11	Картометрический метод	2,50	-
1661	456860,13	2283355,33	Картометрический метод	2,50	-
1662	456874,66	2283335,65	Картометрический метод	2,50	-
1663	456888,74	2283306,51	Картометрический метод	2,50	-
1664	456899,47	2283317,54	Картометрический метод	2,50	-
1665	456920,5	2283335,5	Картометрический метод	2,50	-
1666	456941,63	2283346,56	Картометрический метод	2,50	-
1667	456973,82	2283347,07	Картометрический метод	2,50	-
1641	457013,05	2283344,05	Картометрический метод	2,50	-
ЗУ1(20)					
1668	457126,48	2284736,97	Картометрический метод	2,50	-
1669	457135,1	2284780,08	Картометрический метод	2,50	-
1670	457151,8	2284818,87	Картометрический метод	2,50	-
1671	457163,94	2284823,54	Картометрический метод	2,50	-
1672	457163	2284826	Картометрический метод	2,50	-
1673	457144,5	2284868	Картометрический метод	2,50	-
1674	457062,92	2285081,69	Картометрический метод	2,50	-
1675	457021,86	2285193,47	Картометрический метод	2,50	-
1676	456997,27	2285193,24	Картометрический метод	2,50	-
1677	456995,72	2285205,88	Картометрический метод	2,50	-
1678	457014,32	2285214,82	Картометрический метод	2,50	-
1679	456992,31	2285273,21	Картометрический метод	2,50	-
1680	456978,06	2285331,71	Картометрический метод	2,50	-
1681	456824,88	2286093,43	Картометрический метод	2,50	-
1682	456744,31	2286077,17	Картометрический метод	2,50	-
1683	456689,35	2286052,93	Картометрический метод	2,50	-
1684	456678,84	2286048,08	Картометрический метод	2,50	-
1685	456675,61	2286035,93	Картометрический метод	2,50	-
1686	456678,84	2285971,29	Картометрический метод	2,50	-
1687	456636,01	2285973,72	Картометрический метод	2,50	-
1688	456624,69	2285968,87	Картометрический метод	2,50	-
1689	456623,08	2285948,66	Картометрический метод	2,50	-
1690	456628,73	2285906,63	Картометрический метод	2,50	-
1691	456636,82	2285891,28	Картометрический метод	2,50	-

Сведения о местоположении границ объекта

1692	456640,86	2285879,15	Картометрический метод	2,50	-
1693	456640,86	2285856,52	Картометрический метод	2,50	-
1694	456646,51	2285833,08	Картометрический метод	2,50	-
1695	456608,53	2285823,38	Картометрический метод	2,50	-
1696	456583,9	2285826,62	Картометрический метод	2,50	-
1697	456555,18	2285823,38	Картометрический метод	2,50	-
1698	456547,91	2285832,28	Картометрический метод	2,50	-
1699	456545,48	2285851,67	Картометрический метод	2,50	-
1700	456533,36	2285888,85	Картометрический метод	2,50	-
1701	456523,66	2285938,96	Картометрический метод	2,50	-
1702	456516,66	2285978,3	Картометрический метод	2,50	-
1703	456496,18	2286040,8	Картометрический метод	2,50	-
1704	456487,02	2286073,13	Картометрический метод	2,50	-
1705	456476,24	2286095,76	Картометрический метод	2,50	-
1706	456474,63	2286115,7	Картометрический метод	2,50	-
1707	456462,23	2286153,42	Картометрический метод	2,50	-
1708	456453,77	2286194,37	Картометрический метод	2,50	-
1709	456442,3	2286231,55	Картометрический метод	2,50	-
1710	456434,75	2286261,18	Картометрический метод	2,50	-
1711	456427,21	2286274,65	Картометрический метод	2,50	-
1712	456413,36	2286280,04	Картометрический метод	2,50	-
1713	456366,86	2286273,04	Картометрический метод	2,50	-
1714	456317,29	2286269,27	Картометрический метод	2,50	-
1715	456309,75	2286261,18	Картометрический метод	2,50	-
1716	456317,83	2286218,08	Картометрический метод	2,50	-
1717	456293,58	2286208,38	Картометрический метод	2,50	-
1718	456275,26	2286192,75	Картометрический метод	2,50	-
1719	456240,78	2286178,74	Картометрический метод	2,50	-
1720	456234,31	2286143,72	Картометрический метод	2,50	-
1721	456251,01	2286138,33	Картометрический метод	2,50	-
1722	456264,48	2286142,1	Картометрический метод	2,50	-
1723	456282,8	2286160,42	Картометрический метод	2,50	-
1724	456293,04	2286170,12	Картометрический метод	2,50	-
1725	456298,43	2286162,04	Картометрический метод	2,50	-
1726	456298,97	2286149,11	Картометрический метод	2,50	-
1727	456289,81	2286114,08	Картометрический метод	2,50	-
1728	456282,27	2286102,23	Картометрический метод	2,50	-
1729	456280,11	2286084,45	Картометрический метод	2,50	-
1730	456277,96	2286072,05	Картометрический метод	2,50	-
1731	456282,27	2286054,81	Картометрический метод	2,50	-
1732	456265,02	2286046,19	Картометрический метод	2,50	-
1733	456257,48	2286061,28	Картометрический метод	2,50	-
1734	456235,93	2286059,12	Картометрический метод	2,50	-
1735	456225,15	2286049,96	Картометрический метод	2,50	-
1736	456224,07	2286037,57	Картометрический метод	2,50	-
1737	456228,92	2286014,94	Картометрический метод	2,50	-
1738	456230	2285992,31	Картометрический метод	2,50	-
1739	456217,61	2285988,54	Картометрический метод	2,50	-
1740	456212,22	2285975,6	Картометрический метод	2,50	-
1741	456214,91	2285934,65	Картометрический метод	2,50	-
1742	456210,06	2285921,72	Картометрический метод	2,50	-

Сведения о местоположении границ объекта

1743	456188,51	2285914,72	Картометрический метод	2,50	-
1744	456172,34	2285908,25	Картометрический метод	2,50	-
1745	456140,01	2285903,4	Картометрический метод	2,50	-
1746	456125,47	2285899,09	Картометрический метод	2,50	-
1747	456106,07	2285854,37	Картометрический метод	2,50	-
1748	456106,07	2285827,43	Картометрический метод	2,50	-
1749	456099,6	2285807,49	Картометрический метод	2,50	-
1750	456078,59	2285761,69	Картометрический метод	2,50	-
1751	456075,89	2285744,99	Картометрический метод	2,50	-
1752	456048,41	2285756,3	Картометрический метод	2,50	-
1753	456034,94	2285699,72	Картометрический метод	2,50	-
1754	456012,31	2285697,57	Картометрический метод	2,50	-
1755	456006,92	2285686,79	Картометрический метод	2,50	-
1756	456004,77	2285655	Картометрический метод	2,50	-
1757	456007,46	2285643,69	Картометрический метод	2,50	-
1758	456045,18	2285643,15	Картометрический метод	2,50	-
1759	456047,34	2285583,88	Картометрический метод	2,50	-
1760	456006,39	2285528,91	Картометрический метод	2,50	-
1761	455966,51	2285488,5	Картометрический метод	2,50	-
1762	455971,36	2285475,03	Картометрический метод	2,50	-
1763	455980,52	2285469,1	Картометрический метод	2,50	-
1764	456012,85	2285471,8	Картометрический метод	2,50	-
1765	456026,32	2285461,56	Картометрический метод	2,50	-
1766	456027,94	2285433,54	Картометрический метод	2,50	-
1767	456026,32	2285418,99	Картометрический метод	2,50	-
1768	456032,79	2285402,83	Картометрический метод	2,50	-
1769	456045,72	2285399,6	Картометрический метод	2,50	-
1770	456082,36	2285411,45	Картометрический метод	2,50	-
1771	456094,21	2285354,87	Картометрический метод	2,50	-
1772	456092,6	2285341,4	Картометрический метод	2,50	-
1773	456037,1	2285304,76	Картометрический метод	2,50	-
1774	456016,62	2285283,21	Картометрический метод	2,50	-
1775	456010,7	2285248,18	Картометрический метод	2,50	-
1776	456009,62	2285191,07	Картометрический метод	2,50	-
1777	456006,92	2285147,42	Картометрический метод	2,50	-
1778	456014,47	2285125,87	Картометрический метод	2,50	-
1779	456024,71	2285071,99	Картометрический метод	2,50	-
1780	456036,02	2285046,12	Картометрический метод	2,50	-
1781	456040,87	2285014,87	Картометрический метод	2,50	-
1782	456062,96	2285011,1	Картометрический метод	2,50	-
1783	456129,24	2285020,26	Картометрический метод	2,50	-
1784	456237,54	2285033,73	Картометрический метод	2,50	-
1785	456249,94	2285038,58	Картометрический метод	2,50	-
1786	456258,02	2285053,67	Картометрический метод	2,50	-
1787	456264,48	2285074,14	Картометрический метод	2,50	-
1788	456295,2	2285121,02	Картометрический метод	2,50	-
1789	456307,59	2285160,36	Картометрический метод	2,50	-
1790	456307,59	2285180,83	Картометрический метод	2,50	-
1791	456316,21	2285216,93	Картометрический метод	2,50	-
1792	456316,21	2285229,86	Картометрический метод	2,50	-
1793	456348	2285262,73	Картометрический метод	2,50	-

Сведения о местоположении границ объекта

1794	456366,86	2285306,38	Картометрический метод	2,50	-
1795	456372,25	2285331,7	Картометрический метод	2,50	-
1796	456374,41	2285448,09	Картометрический метод	2,50	-
1797	456383,03	2285466,41	Картометрический метод	2,50	-
1798	456408,89	2285480,96	Картометрический метод	2,50	-
1799	456427,75	2285478,8	Картометрический метод	2,50	-
1800	456435,83	2285470,18	Картометрический метод	2,50	-
1801	456436,37	2285436,24	Картометрический метод	2,50	-
1802	456420,21	2285386,66	Картометрический метод	2,50	-
1803	456422,36	2285363,49	Картометрический метод	2,50	-
1804	456439,6	2285341,94	Картометрический метод	2,50	-
1805	456459,54	2285347,33	Картометрический метод	2,50	-
1806	456479,48	2285371,58	Картометрический метод	2,50	-
1807	456481,63	2285386,12	Картометрический метод	2,50	-
1808	456513,42	2285404,98	Картометрический метод	2,50	-
1809	456520,97	2285413,61	Картометрический метод	2,50	-
1810	456526,36	2285443,24	Картометрический метод	2,50	-
1811	456554,91	2285453,48	Картометрический метод	2,50	-
1812	456557,61	2285447,01	Картометрический метод	2,50	-
1813	456552,76	2285397,44	Картометрический метод	2,50	-
1814	456540,36	2285367,27	Картометрический метод	2,50	-
1815	456520,43	2285346,35	Картометрический метод	2,50	-
1816	456498,88	2285336,55	Картометрический метод	2,50	-
1817	456469,24	2285298,3	Картометрический метод	2,50	-
1818	456407,81	2285274,05	Картометрический метод	2,50	-
1819	456387,88	2285244,95	Картометрический метод	2,50	-
1820	456389,49	2285205,62	Картометрический метод	2,50	-
1821	456388,42	2285196,46	Картометрический метод	2,50	-
1822	456359,32	2285149,04	Картометрический метод	2,50	-
1823	456336,69	2285033,19	Картометрический метод	2,50	-
1824	456333,45	2284969,07	Картометрический метод	2,50	-
1825	456342,08	2284941,05	Картометрический метод	2,50	-
1826	456356,62	2284930,28	Картометрический метод	2,50	-
1827	456405,12	2284921,11	Картометрический метод	2,50	-
1828	456440,14	2284917,34	Картометрический метод	2,50	-
1829	456575,93	2284918,42	Картометрический метод	2,50	-
1830	456584,55	2284912,49	Картометрический метод	2,50	-
1831	456582,39	2284892,56	Картометрический метод	2,50	-
1832	456563,53	2284842,98	Картометрический метод	2,50	-
1833	456582,39	2284820,35	Картометрический метод	2,50	-
1834	456606,1	2284815,5	Картометрический метод	2,50	-
1835	456621,19	2284818,2	Картометрический метод	2,50	-
1836	456663,76	2284835,98	Картометрический метод	2,50	-
1837	456767,81	2284834,73	Картометрический метод	2,50	-
1838	456772,17	2284869,13	Картометрический метод	2,50	-
1839	456775,57	2284892,15	Картометрический метод	2,50	-
1840	456855,76	2284892,63	Картометрический метод	2,50	-
1841	456843,05	2285135,16	Картометрический метод	2,50	-
1842	456838,2	2285159,95	Картометрический метод	2,50	-
1843	456856,52	2285184,2	Картометрический метод	2,50	-
1844	456878,08	2285196,05	Картометрический метод	2,50	-

Сведения о местоположении границ объекта

1845	456891,01	2285177,19	Картометрический метод	2,50	-
1846	456897,47	2285135,16	Картометрический метод	2,50	-
1847	456908,79	2285115,23	Картометрический метод	2,50	-
1848	456932,5	2285031,17	Картометрический метод	2,50	-
1849	456942,2	2284972,44	Картометрический метод	2,50	-
1850	456941,66	2284933,64	Картометрический метод	2,50	-
1851	456952,43	2284923,4	Картометрический метод	2,50	-
1852	456958,9	2284888,38	Картометрический метод	2,50	-
1853	456975,07	2284832,88	Картометрический метод	2,50	-
1854	456989,08	2284763,37	Картометрический метод	2,50	-
1855	457000,39	2284736,43	Картометрический метод	2,50	-
1856	457005,78	2284724,58	Картометрический метод	2,50	-
1668	457126,48	2284736,97	Картометрический метод	2,50	-
ЗУ1(21)					
1857	456939,13	2282889,57	Картометрический метод	2,50	-
1858	456939,08	2282911,29	Картометрический метод	2,50	-
1859	456909,1	2283006,66	Картометрический метод	2,50	-
1860	456848,9	2283156,6	Картометрический метод	2,50	-
1861	456774,38	2283204,39	Картометрический метод	2,50	-
1862	456493,29	2283464,06	Картометрический метод	2,50	-
1863	456377,39	2283577,88	Картометрический метод	2,50	-
1864	456312,17	2283508,5	Картометрический метод	2,50	-
1865	456303,53	2283476,53	Картометрический метод	2,50	-
1866	456261,35	2283422,55	Картометрический метод	2,50	-
1867	456637,2	2283053,26	Картометрический метод	2,50	-
1868	456901,23	2282858,18	Картометрический метод	2,50	-
1857	456939,13	2282889,57	Картометрический метод	2,50	-
ЗУ1(22)					
1869	456851,14	2282846,9	Картометрический метод	2,50	-
1870	456850,65	2282848,91	Картометрический метод	2,50	-
1871	456717,6	2282947,53	Картометрический метод	2,50	-
1872	456657,19	2282989,47	Картометрический метод	2,50	-
1873	456579,29	2283053,21	Картометрический метод	2,50	-
1874	456295,95	2283334,38	Картометрический метод	2,50	-
1875	456242,99	2283386,17	Картометрический метод	2,50	-
1876	456222,59	2283403,4	Картометрический метод	2,50	-
1877	456209,68	2283408,28	Картометрический метод	2,50	-
1878	456076,58	2283312,75	Картометрический метод	2,50	-
1879	455824,75	2283128,34	Картометрический метод	2,50	-
1880	455761,17	2283080,07	Картометрический метод	2,50	-
1881	455881,75	2283027,25	Картометрический метод	2,50	-
1882	456271,16	2282792,96	Картометрический метод	2,50	-
1883	456468,53	2282575,84	Картометрический метод	2,50	-
1884	456522,92	2282604,46	Картометрический метод	2,50	-
1885	456636,09	2282685,54	Картометрический метод	2,50	-
1886	456751,72	2282769,26	Картометрический метод	2,50	-
1869	456851,14	2282846,9	Картометрический метод	2,50	-
ЗУ1(23)					
1887	456215,53	2283450,58	Картометрический метод	2,50	-
1888	456232,62	2283472,03	Картометрический метод	2,50	-
1889	456347,72	2283584,03	Картометрический метод	2,50	-

Сведения о местоположении границ объекта

1890	455884,62	2284144,5	Картометрический метод	2,50	-
1891	455838,65	2284108,78	Картометрический метод	2,50	-
1892	455707,51	2284006,88	Картометрический метод	2,50	-
1893	455909,03	2283780,97	Картометрический метод	2,50	-
1894	456076,6	2283588,6	Картометрический метод	2,50	-
1887	456215,53	2283450,58	Картометрический метод	2,50	-
ЗУ1(24)					
1895	456083,33	2283347,4	Картометрический метод	2,50	-
1896	456199,65	2283432,48	Картометрический метод	2,50	-
1897	456205,52	2283437,97	Картометрический метод	2,50	-
1898	456064,93	2283577,67	Картометрический метод	2,50	-
1899	455894,91	2283767,21	Картометрический метод	2,50	-
1900	455691,47	2283994,56	Картометрический метод	2,50	-
1901	455680,25	2283990,65	Картометрический метод	2,50	-
1902	455500,22	2284061,39	Картометрический метод	2,50	-
1903	455433,35	2284054,27	Картометрический метод	2,50	-
1904	455153,7	2284006,73	Картометрический метод	2,50	-
1905	455103,34	2284000,95	Картометрический метод	2,50	-
1906	454872,61	2284159,08	Картометрический метод	2,50	-
1907	454719,61	2284265,95	Картометрический метод	2,50	-
1908	454225,23	2283533,74	Картометрический метод	2,50	-
1909	453911,11	2283045,8	Картометрический метод	2,50	-
1910	453906,16	2283038,11	Картометрический метод	2,50	-
1911	454136,17	2282679,79	Картометрический метод	2,50	-
1912	454132,69	2282674,41	Картометрический метод	2,50	-
1913	454242,42	2282510,21	Картометрический метод	2,50	-
1914	454245,54	2282510,29	Картометрический метод	2,50	-
1915	454259,32	2282527,42	Картометрический метод	2,50	-
1916	454617,12	2283105,07	Картометрический метод	2,50	-
1917	454715,69	2283263,68	Картометрический метод	2,50	-
1918	454893,65	2283548,8	Картометрический метод	2,50	-
1919	454978,66	2283681,93	Картометрический метод	2,50	-
1920	454871,9	2283787,21	Картометрический метод	2,50	-
1921	454874,6	2283791,42	Картометрический метод	2,50	-
1922	454958,23	2283913,12	Картометрический метод	2,50	-
1923	455060,6	2283820,26	Картометрический метод	2,50	-
1924	455145,45	2283955,2	Картометрический метод	2,50	-
1925	455159,6	2283945,06	Картометрический метод	2,50	-
1926	455073,63	2283806,91	Картометрический метод	2,50	-
1927	455580,58	2283332,18	Картометрический метод	2,50	-
1928	455684,36	2283239,39	Картометрический метод	2,50	-
1929	455796,46	2283141,91	Картометрический метод	2,50	-
1930	455929,76	2283235,07	Картометрический метод	2,50	-
1931	456073,66	2283340,33	Картометрический метод	2,50	-
1932	455752,42	2283639,74	Картометрический метод	2,50	-
1933	455494,17	2283879,2	Картометрический метод	2,50	-
1934	455501,97	2283889,37	Картометрический метод	2,50	-
1935	455760,59	2283648,53	Картометрический метод	2,50	-
1895	456083,33	2283347,4	Картометрический метод	2,50	-
ЗУ1(25)					
1936	455415,13	2284264,47	Картометрический метод	2,50	-

Сведения о местоположении границ объекта

1937	455426,69	2284589,89	Картометрический метод	2,50	-
1938	455324,89	2284630,98	Картометрический метод	2,50	-
1939	455272,13	2284647,33	Картометрический метод	2,50	-
1940	455203,74	2284651,63	Картометрический метод	2,50	-
1941	455136,77	2284631,93	Картометрический метод	2,50	-
1942	455108,54	2284635,16	Картометрический метод	2,50	-
1943	455101,91	2284643,4	Картометрический метод	2,50	-
1944	455082,08	2284588,49	Картометрический метод	2,50	-
1945	455069,47	2284543,66	Картометрический метод	2,50	-
1946	455047,05	2284533,86	Картометрический метод	2,50	-
1947	455039,12	2284524,52	Картометрический метод	2,50	-
1948	455021,37	2284476,89	Картометрический метод	2,50	-
1949	455000,36	2284408,25	Картометрический метод	2,50	-
1950	454991,95	2284375,09	Картометрический метод	2,50	-
1951	454981,21	2284292,44	Картометрический метод	2,50	-
1952	454975,14	2284256,95	Картометрический метод	2,50	-
1953	455120,97	2284256,2	Картометрический метод	2,50	-
1936	455415,13	2284264,47	Картометрический метод	2,50	-
3VI(26)					
1954	454940,81	2284242,7	Картометрический метод	2,50	-
1955	454953,67	2284311,13	Картометрический метод	2,50	-
1956	454966,37	2284366,01	Картометрический метод	2,50	-
1957	454791,74	2284427,51	Картометрический метод	2,50	-
1958	454792,1	2284409,58	Картометрический метод	2,50	-
1959	454744,63	2284338,72	Картометрический метод	2,50	-
1954	454940,81	2284242,7	Картометрический метод	2,50	-
3VI(27)					
1960	454641,37	2285445,18	Картометрический метод	2,50	-
1961	454636,45	2285459,19	Картометрический метод	2,50	-
1962	454660,22	2285484,52	Картометрический метод	2,50	-
1963	454653,22	2285539,48	Картометрический метод	2,50	-
1964	454644,6	2285575,04	Картометрический метод	2,50	-
1965	454638,67	2285590,67	Картометрический метод	2,50	-
1966	454637,05	2285604,14	Картометрический метод	2,50	-
1967	454626,82	2285633,24	Картометрический метод	2,50	-
1968	454602,03	2285684,42	Картометрический метод	2,50	-
1969	454574,55	2285704,9	Картометрический метод	2,50	-
1970	454564,31	2285729,15	Картометрический метод	2,50	-
1971	454558,39	2285742,08	Картометрический метод	2,50	-
1972	454557,85	2285751,78	Картометрический метод	2,50	-
1973	454543,84	2285785,19	Картометрический метод	2,50	-
1974	454536,29	2285804,58	Картометрический метод	2,50	-
1975	454522,82	2285826,14	Картометрический метод	2,50	-
1976	454519,59	2285883,79	Картометрический метод	2,50	-
1977	454521,75	2285920,97	Картометрический метод	2,50	-
1978	454522,28	2285965,69	Картометрический метод	2,50	-
1979	454519,05	2285985,63	Картометрический метод	2,50	-
1980	454524,44	2285992,1	Картометрический метод	2,50	-
1981	454530,37	2285981,32	Картометрический метод	2,50	-
1982	454536,83	2285920,97	Картометрический метод	2,50	-
1983	454536,83	2285906,96	Картометрический метод	2,50	-

Сведения о местоположении границ объекта

1984	454540,6	2285895,65	Картометрический метод	2,50	-
1985	454551,92	2285874,63	Картометрический метод	2,50	-
1986	454571,86	2285795,42	Картометрический метод	2,50	-
1987	454577,78	2285769,56	Картометрический метод	2,50	-
1988	454583,17	2285761,48	Картометрический метод	2,50	-
1989	454590,18	2285747,47	Картометрический метод	2,50	-
1990	454616,04	2285716,22	Картометрический метод	2,50	-
1991	454627,36	2285680,11	Картометрический метод	2,50	-
1992	454642,98	2285662,87	Картометрический метод	2,50	-
1993	454647,29	2285654,25	Картометрический метод	2,50	-
1994	454663,46	2285619,77	Картометрический метод	2,50	-
1995	454674,23	2285619,77	Картометрический метод	2,50	-
1996	454731,35	2285623,54	Картометрический метод	2,50	-
1997	454750,75	2285630,54	Картометрический метод	2,50	-
1998	454759,37	2285642,4	Картометрический метод	2,50	-
1999	454762,06	2285663,41	Картометрический метод	2,50	-
2000	454750,75	2285725,91	Картометрический метод	2,50	-
2001	454748,05	2285757,17	Картометрический метод	2,50	-
2002	454743,2	2285772,25	Картометрический метод	2,50	-
2003	454741,59	2285823,98	Картометрический метод	2,50	-
2004	454553,01	2286684,52	Картометрический метод	2,50	-
2005	454497,5	2286643,54	Картометрический метод	2,50	-
2006	454455,47	2286617,68	Картометрический метод	2,50	-
2007	454409,13	2286581,04	Картометрический метод	2,50	-
2008	454362,25	2286534,16	Картометрический метод	2,50	-
2009	454303,52	2286462,49	Картометрический метод	2,50	-
2010	454231,32	2286391,91	Картометрический метод	2,50	-
2011	454192,52	2286354,19	Картометрический метод	2,50	-
2012	454168,27	2286347,72	Картометрический метод	2,50	-
2013	454123,01	2286318,63	Картометрический метод	2,50	-
2014	454083,68	2286286,84	Картометрический метод	2,50	-
2015	454045,96	2286227,03	Картометрический метод	2,50	-
2016	454040,57	2286199,55	Картометрический метод	2,50	-
2017	454021,17	2286155,36	Картометрический метод	2,50	-
2018	454015,78	2286110,64	Картометрический метод	2,50	-
2019	454024,94	2286033,05	Картометрический метод	2,50	-
2020	454032,49	2285995,33	Картометрический метод	2,50	-
2021	454034,1	2285881,1	Картометрический метод	2,50	-
2022	454040,03	2285806,2	Картометрический метод	2,50	-
2023	454042,19	2285680,11	Картометрический метод	2,50	-
2024	454045,96	2285615,45	Картометрический метод	2,50	-
2025	454056,2	2285565,88	Картометрический метод	2,50	-
2026	454059,97	2285517,39	Картометрический метод	2,50	-
2027	454058,89	2285442,49	Картометрический метод	2,50	-
2028	454059,43	2285429,02	Картометрический метод	2,50	-
2029	454063,74	2285419,32	Картометрический метод	2,50	-
2030	454075,06	2285417,7	Картометрический метод	2,50	-
2031	454124,63	2285439,8	Картометрический метод	2,50	-
2032	454171,51	2285450,57	Картометрический метод	2,50	-
2033	454180,13	2285450,57	Картометрический метод	2,50	-
2034	454201,68	2285457,04	Картометрический метод	2,50	-

Сведения о местоположении границ объекта

2035	454226,47	2285478,59	Картометрический метод	2,50	-
2036	454221,62	2285515,77	Картометрический метод	2,50	-
2037	454223,23	2285573,96	Картометрический метод	2,50	-
2038	454225,93	2285633,77	Картометрический метод	2,50	-
2039	454234,01	2285658,02	Картометрический метод	2,50	-
2040	454238,86	2285621,92	Картометрический метод	2,50	-
2041	454238,32	2285559,96	Картометрический метод	2,50	-
2042	454242,09	2285544,33	Картометрический метод	2,50	-
2043	454255,02	2285550,8	Картометрический метод	2,50	-
2044	454247,48	2285530,32	Картометрический метод	2,50	-
2045	454249,64	2285510,38	Картометрический метод	2,50	-
2046	454249,1	2285497,45	Картометрический метод	2,50	-
2047	454255,02	2285497,99	Картометрический метод	2,50	-
2048	454270,65	2285521,16	Картометрический метод	2,50	-
2049	454268,5	2285503,38	Картометрический метод	2,50	-
2050	454258,26	2285489,37	Картометрический метод	2,50	-
2051	454256,64	2285473,74	Картометрический метод	2,50	-
2052	454264,18	2285472,13	Картометрический метод	2,50	-
2053	454274,42	2285474,28	Картометрический метод	2,50	-
2054	454279,27	2285481,29	Картометрический метод	2,50	-
2055	454285,2	2285497,45	Картометрический метод	2,50	-
2056	454292,2	2285506,61	Картометрический метод	2,50	-
2057	454299,21	2285508,23	Картометрический метод	2,50	-
2058	454317,53	2285484,52	Картометрический метод	2,50	-
2059	454326,15	2285481,29	Картометрический метод	2,50	-
2060	454370,33	2285479,67	Картометрический метод	2,50	-
2061	454374,64	2285472,13	Картометрический метод	2,50	-
2062	454373,57	2285440,34	Картометрический метод	2,50	-
2063	454374,64	2285430,64	Картометрический метод	2,50	-
2064	454380,57	2285424,71	Картометрический метод	2,50	-
2065	454391,35	2285422,55	Картометрический метод	2,50	-
2066	454414,52	2285421,48	Картометрический метод	2,50	-
2067	454472,17	2285425,25	Картометрический метод	2,50	-
2068	454496,96	2285424,17	Картометрический метод	2,50	-
2069	454550,84	2285431,71	Картометрический метод	2,50	-
2070	454603,11	2285436,56	Картометрический метод	2,50	-
2071	454620,89	2285437,1	Картометрический метод	2,50	-
1960	454641,37	2285445,18	Картометрический метод	2,50	-
ЗУП(28)					
2072	454505,82	2284440,54	Картометрический метод	2,50	-
2073	454504,35	2284444,2	Картометрический метод	2,50	-
2074	454497,47	2284464,84	Картометрический метод	2,50	-
2075	454494,03	2284513,01	Картометрический метод	2,50	-
2076	454493	2284538,48	Картометрический метод	2,50	-
2077	454480,61	2284562,9	Картометрический метод	2,50	-
2078	454450,33	2284593,87	Картометрический метод	2,50	-
2079	454443,36	2284607,16	Картометрический метод	2,50	-
2080	454440,7	2284637,91	Картометрический метод	2,50	-
2081	454443,45	2284656,49	Картометрический метод	2,50	-
2082	454442,07	2284664,41	Картометрический метод	2,50	-
2083	454447,58	2284688,49	Картометрический метод	2,50	-

Сведения о местоположении границ объекта

2084	454447,58	2284720,49	Картометрический метод	2,50	-
2085	454434,85	2284756,96	Картометрический метод	2,50	-
2086	454429,69	2284775,54	Картометрический метод	2,50	-
2087	454415,24	2284801	Картометрический метод	2,50	-
2088	454407,32	2284808,23	Картометрический метод	2,50	-
2089	454389,09	2284816,14	Картометрический метод	2,50	-
2090	454370,85	2284818,9	Картометрический метод	2,50	-
2091	454341,26	2284818,9	Картометрический метод	2,50	-
2092	454329,91	2284823,37	Картометрический метод	2,50	-
2093	454315,46	2284839,88	Картометрический метод	2,50	-
2094	454302,04	2284873,6	Картометрический метод	2,50	-
2095	454298,94	2284897	Картометрический метод	2,50	-
2096	454283,46	2284910,08	Картометрический метод	2,50	-
2097	454265,56	2284908,01	Картометрический метод	2,50	-
2098	454262,47	2284909,73	Картометрический метод	2,50	-
2099	454249,05	2284899,06	Картометрический метод	2,50	-
2100	454226	2284893,22	Картометрический метод	2,50	-
2101	454202,26	2284892,18	Картометрический метод	2,50	-
2102	454169,91	2284906,63	Картометрический метод	2,50	-
2103	454116,58	2284954,8	Картометрический метод	2,50	-
2104	454090,43	2284952,05	Картометрический метод	2,50	-
2105	454047,08	2284941,73	Картометрический метод	2,50	-
2106	454037,1	2284942,07	Картометрический метод	2,50	-
2107	454032,19	2284950,64	Картометрический метод	2,50	-
2108	453999,08	2285026,57	Картометрический метод	2,50	-
2109	453940,25	2285115,85	Картометрический метод	2,50	-
2110	453932	2285114	Картометрический метод	2,50	-
2111	453876,28	2285105,52	Картометрический метод	2,50	-
2112	453769,72	2285078,62	Картометрический метод	2,50	-
2113	453652,88	2285055,55	Картометрический метод	2,50	-
2114	453544,9	2285040,73	Картометрический метод	2,50	-
2115	453517,28	2285042,34	Картометрический метод	2,50	-
2116	453537,07	2284994,2	Картометрический метод	2,50	-
2117	453542,49	2284874,98	Картометрический метод	2,50	-
2118	453620,68	2284871,88	Картометрический метод	2,50	-
2119	453643,14	2284867,24	Картометрический метод	2,50	-
2120	453691,13	2284874,21	Картометрический метод	2,50	-
2121	453755,39	2284881,95	Картометрический метод	2,50	-
2122	453777,84	2284873,43	Картометрический метод	2,50	-
2123	453790,23	2284853,3	Картометрический метод	2,50	-
2124	453809,58	2284790,6	Картометрический метод	2,50	-
2125	453817,32	2284739,5	Картометрический метод	2,50	-
2126	453818,1	2284668,28	Картометрический метод	2,50	-
2127	453810,36	2284645,83	Картометрический метод	2,50	-
2128	453743,78	2284569,18	Картометрический метод	2,50	-
2129	453702,75	2284501,83	Картометрический метод	2,50	-
2130	453651,65	2284411,25	Картометрический метод	2,50	-
2131	453621,46	2284394,22	Картометрический метод	2,50	-
2132	453574,23	2284386,48	Картометрический метод	2,50	-
2072	454505,82	2284440,54	Картометрический метод	2,50	-

Сведения о местоположении границ объекта

2133	453541,08	2284266,46	Картометрический метод	2,50	-
2134	453521,05	2284312,86	Картометрический метод	2,50	-
2135	453505,36	2284359,89	Картометрический метод	2,50	-
2136	453485,94	2284426,78	Картометрический метод	2,50	-
2137	453468,66	2284509,91	Картометрический метод	2,50	-
2138	453461,08	2284583,4	Картометрический метод	2,50	-
2139	453462,15	2284638,06	Картометрический метод	2,50	-
2140	453465,93	2284688,82	Картометрический метод	2,50	-
2141	453468,62	2284764,18	Картометрический метод	2,50	-
2142	453470,77	2284823,45	Картометрический метод	2,50	-
2143	453468,62	2284880,42	Картометрический метод	2,50	-
2144	453472,39	2284938,82	Картометрический метод	2,50	-
2145	453475,08	2284987,83	Картометрический метод	2,50	-
2146	453477,25	2285006,81	Картометрический метод	2,50	-
2147	453491,24	2285041,74	Картометрический метод	2,50	-
2148	453478,58	2285044,66	Картометрический метод	2,50	-
2149	453391,9	2285064,14	Картометрический метод	2,50	-
2150	453384,11	2285068,03	Картометрический метод	2,50	-
2151	453185,43	2285146,92	Картометрический метод	2,50	-
2152	453036,42	2285208,28	Картометрический метод	2,50	-
2153	453026,68	2285210,23	Картометрический метод	2,50	-
2154	452992,57	2285172,31	Картометрический метод	2,50	-
2155	452956,17	2285144,55	Картометрический метод	2,50	-
2156	452930,49	2285041,66	Картометрический метод	2,50	-
2157	452920,81	2284993,79	Картометрический метод	2,50	-
2158	452906,83	2284880,79	Картометрический метод	2,50	-
2159	452899,29	2284796,8	Картометрический метод	2,50	-
2160	452902,58	2284697,56	Картометрический метод	2,50	-
2161	452871,98	2284709,69	Картометрический метод	2,50	-
2162	452847,19	2284714	Картометрический метод	2,50	-
2163	452739,96	2284744,17	Картометрический метод	2,50	-
2164	452697,93	2284758,72	Картометрический метод	2,50	-
2165	452614,95	2284778,66	Картометрический метод	2,50	-
2166	452590,36	2284785,76	Картометрический метод	2,50	-
2167	452554,07	2284791,59	Картометрический метод	2,50	-
2168	452534,06	2284799,89	Картометрический метод	2,50	-
2169	452490,69	2284763,65	Картометрический метод	2,50	-
2170	452443,29	2284727,51	Картометрический метод	2,50	-
2171	452378,83	2284693,38	Картометрический метод	2,50	-
2172	452327,08	2284665,89	Картометрический метод	2,50	-
2173	452264,95	2284639,95	Картометрический метод	2,50	-
2174	452213,64	2284622,13	Картометрический метод	2,50	-
2175	452164,89	2284612,35	Картометрический метод	2,50	-
2176	452121,88	2284613,39	Картометрический метод	2,50	-
2177	452095,44	2284614,47	Картометрический метод	2,50	-
2178	452086,85	2284610,8	Картометрический метод	2,50	-
2179	452075,23	2284183,07	Картометрический метод	2,50	-
2180	452167,44	2284180,79	Картометрический метод	2,50	-
2181	452482,46	2284172,98	Картометрический метод	2,50	-
2182	452678,28	2284089,26	Картометрический метод	2,50	-
2183	452818,66	2284028,47	Картометрический метод	2,50	-

Сведения о местоположении границ объекта

2184	452982,0	2283958,25	Картометрический метод	2,50	-
2185	452946,37	2284139,99	Картометрический метод	2,50	-
2186	452939,36	2284171,78	Картометрический метод	2,50	-
2187	452910,76	2284339,78	Картометрический метод	2,50	-
2188	452918,33	2284341,16	Картометрический метод	2,50	-
2189	452945,26	2284205,88	Картометрический метод	2,50	-
2190	452950,11	2284251,14	Картометрический метод	2,50	-
2191	452956,52	2284276,47	Картометрический метод	2,50	-
2192	452970,31	2284302,06	Картометрический метод	2,50	-
2193	453031,74	2284313,38	Картометрический метод	2,50	-
2194	453101,25	2284321,46	Картометрический метод	2,50	-
2195	453154,59	2284283,47	Картометрический метод	2,50	-
2196	453206,32	2284230,13	Картометрический метод	2,50	-
2197	453225,72	2284210,73	Картометрический метод	2,50	-
2198	453234,61	2284201,03	Картометрический метод	2,50	-
2199	453257,24	2284198,61	Картометрический метод	2,50	-
2200	453270,98	2284195,38	Картометрический метод	2,50	-
2201	453282,29	2284175,17	Картометрический метод	2,50	-
2202	453282,29	2284163,05	Картометрический метод	2,50	-
2203	453270,98	2284151,73	Картометрический метод	2,50	-
2204	453188,54	2284128,29	Картометрический метод	2,50	-
2205	453208,74	2284086,26	Картометрический метод	2,50	-
2206	453224,91	2284054,74	Картометрический метод	2,50	-
2207	453230,39	2283972,43	Картометрический метод	2,50	-
2208	453254,66	2284031,06	Картометрический метод	2,50	-
2209	453267,87	2284070,7	Картометрический метод	2,50	-
2210	453282,29	2284116,83	Картометрический метод	2,50	-
2211	453295,02	2284149,27	Картометрический метод	2,50	-
2212	453316,89	2284187,71	Картометрический метод	2,50	-
2213	453338,03	2284211,5	Картометрический метод	2,50	-
2214	453332,41	2284218,81	Картометрический метод	2,50	-
2215	453325,13	2284243,87	Картометрический метод	2,50	-
2216	453309,77	2284267,31	Картометрический метод	2,50	-
2217	453296,84	2284247,91	Картометрический метод	2,50	-
2218	453256,43	2284256,8	Картометрический метод	2,50	-
2219	453258,85	2284284,28	Картометрический метод	2,50	-
2220	453256,43	2284298,83	Картометрический метод	2,50	-
2221	453222,48	2284315	Картометрический метод	2,50	-
2222	453224,1	2284324,69	Картометрический метод	2,50	-
2223	453234,61	2284329,54	Картометрический метод	2,50	-
2224	453266,13	2284322,27	Картометрический метод	2,50	-
2225	453272,6	2284332,78	Картометрический метод	2,50	-
2226	453310,58	2284324,69	Картометрический метод	2,50	-
2227	453333,21	2284293,17	Картометрический метод	2,50	-
2228	453342,91	2284283,47	Картометрический метод	2,50	-
2229	453382,79	2284275,93	Картометрический метод	2,50	-
2230	453360,15	2284225,82	Картометрический метод	2,50	-
2231	453398,95	2284201,03	Картометрический метод	2,50	-
2232	453423,2	2284201,03	Картометрический метод	2,50	-
2233	453464,15	2284203,73	Картометрический метод	2,50	-
2234	453497,03	2284221,51	Картометрический метод	2,50	-

Сведения о местоположении границ объекта

2235	453487,32	2284232,29	Картометрический метод	2,50	-
2236	453467,38	2284235,52	Картометрический метод	2,50	-
2237	453454,99	2284243,06	Картометрический метод	2,50	-
2238	453459,3	2284268,93	Картометрический метод	2,50	-
2239	453473,31	2284267,31	Картометрический метод	2,50	-
2240	453485,7	2284268,39	Картометрический метод	2,50	-
2241	453499,71	2284270,54	Картометрический метод	2,50	-
2133	453541,08	2284266,46	Картометрический метод	2,50	-
ЗУ1(30)					
2242	453956,53	2283388,92	Картометрический метод	2,50	-
2243	453960,14	2283400,81	Картометрический метод	2,50	-
2244	454016,17	2283610,41	Картометрический метод	2,50	-
2245	454017,25	2283619,04	Картометрический метод	2,50	-
2246	454007,55	2283639,15	Картометрический метод	2,50	-
2247	453952,23	2283720,34	Картометрический метод	2,50	-
2248	453933,19	2283719,98	Картометрический метод	2,50	-
2249	453936,33	2283728,31	Картометрический метод	2,50	-
2250	453942,27	2283740,2	Картометрический метод	2,50	-
2251	453938,49	2283764,53	Картометрический метод	2,50	-
2252	453924,97	2283772,64	Картометрический метод	2,50	-
2253	453900,65	2283774,26	Картометрический метод	2,50	-
2254	453843,34	2283768,85	Картометрический метод	2,50	-
2255	453803,34	2283768,85	Картометрический метод	2,50	-
2256	453763,33	2283774,26	Картометрический метод	2,50	-
2257	453719,55	2283790,48	Картометрический метод	2,50	-
2258	453709,27	2283793,18	Картометрический метод	2,50	-
2259	453698,46	2283801,83	Картометрический метод	2,50	-
2260	453673,59	2283808,86	Картометрический метод	2,50	-
2261	453590,34	2283821,29	Картометрический метод	2,50	-
2262	453478,44	2283831,56	Картометрический метод	2,50	-
2263	453442,76	2283839,67	Картометрический метод	2,50	-
2264	453382,75	2283859,67	Картометрический метод	2,50	-
2265	453284,9	2283882,38	Картометрический метод	2,50	-
2266	453253,01	2283884	Картометрический метод	2,50	-
2267	453231,82	2283893,3	Картометрический метод	2,50	-
2268	453214,58	2283909,47	Картометрический метод	2,50	-
2269	453212,42	2283926,17	Картометрический метод	2,50	-
2270	453191,94	2283943,41	Картометрический метод	2,50	-
2271	453133,75	2283974,12	Картометрический метод	2,50	-
2272	453029,76	2284017,77	Картометрический метод	2,50	-
2273	452982,32	2284028,93	Картометрический метод	2,50	-
2274	453000,85	2283940,01	Картометрический метод	2,50	-
2275	452995,98	2283941	Картометрический метод	2,50	-
2276	453014,95	2283849,06	Картометрический метод	2,50	-
2277	453016,78	2283840,72	Картометрический метод	2,50	-
2278	453035,32	2283749,49	Картометрический метод	2,50	-
2279	453036,84	2283741,23	Картометрический метод	2,50	-
2280	453052,64	2283665,16	Картометрический метод	2,50	-
2281	453055,14	2283654,13	Картометрический метод	2,50	-
2282	453090,29	2283493,9	Картометрический метод	2,50	-
2283	453158,19	2283488,36	Картометрический метод	2,50	-

Сведения о местоположении границ объекта

2284	453250,36	2283480,84	Картометрический метод	2,50	-
2285	453627,31	2283433,17	Картометрический метод	2,50	-
2242	453956,53	2283388,92	Картометрический метод	2,50	-
ЗУ1(31)					
2286	453086,14	2283494,16	Картометрический метод	2,50	-
2287	453050,48	2283656,38	Картометрический метод	2,50	-
2288	453036,83	2283660,84	Картометрический метод	2,50	-
2289	452977,89	2283679,55	Картометрический метод	2,50	-
2290	452953,93	2283689,03	Картометрический метод	2,50	-
2291	452927,47	2283700,58	Картометрический метод	2,50	-
2292	452858,68	2283732,92	Картометрический метод	2,50	-
2293	452839,56	2283741,79	Картометрический метод	2,50	-
2294	452797,86	2283760,6	Картометрический метод	2,50	-
2295	452736,13	2283789,48	Картометрический метод	2,50	-
2296	452725,12	2283794,36	Картометрический метод	2,50	-
2297	452712,32	2283800,36	Картометрический метод	2,50	-
2298	452682,81	2283815,36	Картометрический метод	2,50	-
2299	452683,65	2283818,3	Картометрический метод	2,50	-
2300	452713,6	2283803,07	Картометрический метод	2,50	-
2301	452726,33	2283797,11	Картометрический метод	2,50	-
2302	452737,4	2283792,2	Картометрический метод	2,50	-
2303	452799,09	2283763,34	Картометрический метод	2,50	-
2304	452840,83	2283744,51	Картометрический метод	2,50	-
2305	452859,96	2283735,63	Картометрический метод	2,50	-
2306	452928,67	2283703,33	Картометрический метод	2,50	-
2307	452955,04	2283691,82	Картометрический метод	2,50	-
2308	452978,8	2283682,41	Картометрический метод	2,50	-
2309	453037,73	2283663,69	Картометрический метод	2,50	-
2310	453049,73	2283659,78	Картометрический метод	2,50	-
2311	453048,73	2283664,31	Картометрический метод	2,50	-
2312	453032,92	2283740,46	Картометрический метод	2,50	-
2313	453032,7	2283741,64	Картометрический метод	2,50	-
2314	452988,64	2283760,08	Картометрический метод	2,50	-
2315	452941,33	2283781,67	Картометрический метод	2,50	-
2316	452921,78	2283789,26	Картометрический метод	2,50	-
2317	452879,24	2283809,47	Картометрический метод	2,50	-
2318	452819,79	2283836,3	Картометрический метод	2,50	-
2319	452821,25	2283839,13	Картометрический метод	2,50	-
2320	452880,52	2283812,19	Картометрический метод	2,50	-
2321	452922,97	2283792,02	Картометрический метод	2,50	-
2322	452942,5	2283784,44	Картометрический метод	2,50	-
2323	452989,79	2283762,85	Картометрический метод	2,50	-
2324	453032,05	2283745,17	Картометрический метод	2,50	-
2325	453031,39	2283748,73	Картометрический метод	2,50	-
2326	453012,87	2283839,89	Картометрический метод	2,50	-
2327	453012,56	2283841,29	Картометрический метод	2,50	-
2328	452994,58	2283847,9	Картометрический метод	2,50	-
2329	452963,11	2283860,05	Картометрический метод	2,50	-
2330	452927,38	2283874,83	Картометрический метод	2,50	-
2331	452860,82	2283903,37	Картометрический метод	2,50	-
2332	452814,32	2283922,11	Картометрический метод	2,50	-

Сведения о местоположении границ объекта

2333	452767,89	2283940,73	Картометрический метод	2,50	-
2334	452769,24	2283943,42	Картометрический метод	2,50	-
2335	452815,44	2283924,9	Картометрический метод	2,50	-
2336	452861,97	2283906,14	Картометрический метод	2,50	-
2337	452928,53	2283877,6	Картометрический метод	2,50	-
2338	452964,21	2283862,84	Картометрический метод	2,50	-
2339	452995,64	2283850,71	Картометрический метод	2,50	-
2340	453011,81	2283844,69	Картометрический метод	2,50	-
2341	453011,04	2283848,23	Картометрический метод	2,50	-
2342	452991,71	2283941,86	Картометрический метод	2,50	-
2343	452981,36	2283943,96	Картометрический метод	2,50	-
2344	452672,43	2284076,54	Картометрический метод	2,50	-
2345	452476,96	2284160,11	Картометрический метод	2,50	-
2346	452060,72	2284169,43	Картометрический метод	2,50	-
2347	452065,69	2284175,53	Картометрический метод	2,50	-
2348	451306,23	2284219,77	Картометрический метод	2,50	-
2349	451304,82	2284214,73	Картометрический метод	2,50	-
2350	451292,82	2284166,73	Картометрический метод	2,50	-
2351	451272,43	2284087,6	Картометрический метод	2,50	-
2352	451268,7	2284073,16	Картометрический метод	2,50	-
2353	451263,01	2284057,47	Картометрический метод	2,50	-
2354	451025,53	2283822,07	Картометрический метод	2,50	-
2355	450999	2283798,89	Картометрический метод	2,50	-
2356	450982,17	2283775,89	Картометрический метод	2,50	-
2357	450970,42	2283750,37	Картометрический метод	2,50	-
2358	450963,54	2283754,26	Картометрический метод	2,50	-
2359	450961,01	2283749,22	Картометрический метод	2,50	-
2360	450963,92	2283741,66	Картометрический метод	2,50	-
2361	450979,16	2283682,5	Картометрический метод	2,50	-
2362	450998,59	2283586,26	Картометрический метод	2,50	-
2363	451032,14	2283499,73	Картометрический метод	2,50	-
2364	451050,68	2283460,88	Картометрический метод	2,50	-
2365	451087,77	2283397,3	Картометрический метод	2,50	-
2366	451137,21	2283358,46	Картометрический метод	2,50	-
2367	451174,3	2283312,54	Картометрический метод	2,50	-
2368	451197,25	2283289,58	Картометрический метод	2,50	-
2369	451236,1	2283284,29	Картометрический метод	2,50	-
2370	451260,83	2283271,93	Картометрический метод	2,50	-
2371	451319,1	2283174,8	Картометрический метод	2,50	-
2372	451352,65	2283130,65	Картометрический метод	2,50	-
2373	451354,86	2283131,05	Картометрический метод	2,50	-
2374	451372,08	2283134,19	Картометрический метод	2,50	-
2375	451384,44	2283176,57	Картометрический метод	2,50	-
2376	451382,67	2283268,39	Картометрический метод	2,50	-
2377	451373,84	2283360,22	Картометрический метод	2,50	-
2378	451377,38	2283411,43	Картометрический метод	2,50	-
2379	451389,74	2283434,39	Картометрический метод	2,50	-
2380	451409,16	2283436,15	Картометрический метод	2,50	-
2381	451436,17	2283467,63	Картометрический метод	2,50	-
2382	451443,71	2283491,33	Картометрический метод	2,50	-
2383	451446,41	2283549,53	Картометрический метод	2,50	-

Сведения о местоположении границ объекта

2384	451450,72	2283574,85	Картометрический метод	2,50	-
2385	451464,73	2283604,49	Картометрический метод	2,50	-
2386	451478,74	2283616,34	Картометрический метод	2,50	-
2387	451493,82	2283627,12	Картометрический метод	2,50	-
2388	451513,76	2283624,42	Картометрический метод	2,50	-
2389	451541,24	2283600,18	Картометрический метод	2,50	-
2390	451600,51	2283532,82	Картометрический метод	2,50	-
2391	451602,53	2283527,1	Картометрический метод	2,50	-
2392	451618,42	2283524,45	Картометрический метод	2,50	-
2393	451638,73	2283527,98	Картометрический метод	2,50	-
2394	451657,27	2283539,46	Картометрический метод	2,50	-
2395	451666,98	2283573,01	Картометрический метод	2,50	-
2396	451668,75	2283620,69	Картометрический метод	2,50	-
2397	451659,92	2283694,86	Картометрический метод	2,50	-
2398	451667,87	2283731,06	Картометрический метод	2,50	-
2399	451659,92	2283781,39	Картометрический метод	2,50	-
2400	451674,93	2283825,54	Картометрический метод	2,50	-
2401	451686,55	2283984,18	Картометрический метод	2,50	-
2402	451704,28	2283986,8	Картометрический метод	2,50	-
2403	451742,38	2283829,82	Картометрический метод	2,50	-
2404	452074,14	2283806,29	Картометрический метод	2,50	-
2405	452141,84	2283784,44	Картометрический метод	2,50	-
2406	452214,24	2283755,34	Картометрический метод	2,50	-
2407	452297,05	2283711,04	Картометрический метод	2,50	-
2408	452543,89	2283566,66	Картометрический метод	2,50	-
2409	452652,16	2283503,84	Картометрический метод	2,50	-
2286	453086,14	2283494,16	Картометрический метод	2,50	-
3У1(32)					
2410	453257,88	2282445,49	Картометрический метод	2,50	-
2411	453257,52	2282489,03	Картометрический метод	2,50	-
2412	453261,48	2282549,12	Картометрический метод	2,50	-
2413	453272,63	2282603,81	Картометрический метод	2,50	-
2414	453280,24	2282626,83	Картометрический метод	2,50	-
2415	453297,52	2282741,25	Картометрический метод	2,50	-
2416	453307,59	2282835,88	Картометрический метод	2,50	-
2417	453315,87	2282895,24	Картометрический метод	2,50	-
2418	453323,42	2282939,14	Картометрический метод	2,50	-
2419	453320,54	2282992,75	Картометрический метод	2,50	-
2420	453305,43	2283055	Картометрический метод	2,50	-
2421	453256,14	2283230,59	Картометрический метод	2,50	-
2422	453202,53	2283400,98	Картометрический метод	2,50	-
2423	453199,33	2283454,55	Картометрический метод	2,50	-
2424	453177,82	2283449,43	Картометрический метод	2,50	-
2425	453127,09	2283448,24	Картометрический метод	2,50	-
2426	453077,2	2283453,94	Картометрический метод	2,50	-
2427	453074,06	2283454,57	Картометрический метод	2,50	-
2428	453048,24	2283400,2	Картометрический метод	2,50	-
2429	453027,19	2283355,53	Картометрический метод	2,50	-
2430	453027,85	2283339,58	Картометрический метод	2,50	-
2431	453035,25	2283324,8	Картометрический метод	2,50	-
2432	453042,83	2283316,34	Картометрический метод	2,50	-

Сведения о местоположении границ объекта

2433	453066,2	2283297,41	Картометрический метод	2,50	-
2434	453121,31	2283248,74	Картометрический метод	2,50	-
2435	453161,75	2283212,52	Картометрический метод	2,50	-
2436	453187,02	2283190,04	Картометрический метод	2,50	-
2437	453193,44	2283182,92	Картометрический метод	2,50	-
2438	453215,08	2283151,13	Картометрический метод	2,50	-
2439	453222,32	2283140,78	Картометрический метод	2,50	-
2440	453229,47	2283128,45	Картометрический метод	2,50	-
2441	453245,99	2283094,6	Картометрический метод	2,50	-
2442	453251,61	2283074,75	Картометрический метод	2,50	-
2443	453261,05	2283032,53	Картометрический метод	2,50	-
2444	453261,31	2283031,4	Картометрический метод	2,50	-
2445	453257,15	2283031,65	Картометрический метод	2,50	-
2446	453247,74	2283073,77	Картометрический метод	2,50	-
2447	453242,27	2283093,18	Картометрический метод	2,50	-
2448	453225,94	2283126,57	Картометрический метод	2,50	-
2449	453218,95	2283138,63	Картометрический метод	2,50	-
2450	453211,79	2283148,86	Картометрический метод	2,50	-
2451	453190,3	2283180,45	Картометрический метод	2,50	-
2452	453184,21	2283187,21	Картометрический метод	2,50	-
2453	453159,09	2283209,53	Картометрический метод	2,50	-
2454	453118,65	2283245,76	Картометрический метод	2,50	-
2455	453063,62	2283294,35	Картометрический метод	2,50	-
2456	453040,08	2283313,45	Картометрический метод	2,50	-
2457	453031,97	2283322,58	Картометрический метод	2,50	-
2458	453024,08	2283338,16	Картометрический метод	2,50	-
2459	453023,38	2283356,3	Картометрический метод	2,50	-
2460	453044,62	2283401,9	Картометрический метод	2,50	-
2461	453070,02	2283455,38	Картометрический метод	2,50	-
2462	453066,88	2283456,01	Картометрический метод	2,50	-
2463	453051,88	2283458,5	Картометрический метод	2,50	-
2464	452985	2283451,49	Картометрический метод	2,50	-
2465	452930,61	2283445,02	Картометрический метод	2,50	-
2466	452893,33	2283431,66	Картометрический метод	2,50	-
2467	452875,05	2283424,67	Картометрический метод	2,50	-
2468	452705,66	2283318,69	Картометрический метод	2,50	-
2469	452509,83	2283135,72	Картометрический метод	2,50	-
2470	452469,57	2283113,34	Картометрический метод	2,50	-
2471	452430,08	2283107,72	Картометрический метод	2,50	-
2472	452395,76	2283109,32	Картометрический метод	2,50	-
2473	452350,24	2283117,43	Картометрический метод	2,50	-
2474	452294,98	2283120,64	Картометрический метод	2,50	-
2475	452290,08	2283118,1	Картометрический метод	2,50	-
2476	452334,63	2283063,85	Картометрический метод	2,50	-
2477	452384,99	2282969,26	Картометрический метод	2,50	-
2478	452424,77	2282990,08	Картометрический метод	2,50	-
2479	452448,48	2282998,34	Картометрический метод	2,50	-
2480	452475,06	2282995,83	Картометрический метод	2,50	-
2481	452513,14	2282970,68	Картометрический метод	2,50	-
2482	452536,85	2282960,98	Картометрический метод	2,50	-
2483	452587,5	2282955,6	Картометрический метод	2,50	-

Сведения о местоположении границ объекта

2484	452643,17	2282950,93	Картометрический метод	2,50	-
2485	452657,9	2282953,08	Картометрический метод	2,50	-
2486	452700,65	2282968,89	Картометрический метод	2,50	-
2487	452745,91	2282970,32	Картометрический метод	2,50	-
2488	452761,9	2282967,81	Картометрический метод	2,50	-
2489	452763,51	2282957,57	Картометрический метод	2,50	-
2490	452756,51	2282944,64	Картометрический метод	2,50	-
2491	452758,13	2282933,33	Картометрический метод	2,50	-
2492	452762,97	2282925,24	Картометрический метод	2,50	-
2493	452780,22	2282908	Картометрический метод	2,50	-
2494	452824,4	2282885,91	Картометрический метод	2,50	-
2495	452891,75	2282846,57	Картометрический метод	2,50	-
2496	452909	2282843,34	Картометрический метод	2,50	-
2497	452904,69	2282830,93	Картометрический метод	2,50	-
2498	452949,41	2282696,78	Картометрический метод	2,50	-
2499	452969,35	2282626,73	Картометрический метод	2,50	-
2500	452998,44	2282554,53	Картометрический метод	2,50	-
2501	453023,77	2282512,5	Картометрический метод	2,50	-
2502	453065,26	2282467,24	Картометрический метод	2,50	-
2503	453082,5	2282457	Картометрический метод	2,50	-
2504	453128,3	2282440,83	Картометрический метод	2,50	-
2505	453175,18	2282435,43	Картометрический метод	2,50	-
2506	453218,29	2282436,52	Картометрический метод	2,50	-
2507	453244,15	2282440,3	Картометрический метод	2,50	-
2410	453257,88	2282445,49	Картометрический метод	2,50	-
ЗУ(33)					
2508	451882,85	2285204,17	Картометрический метод	2,50	-
2509	451896,96	2285319,58	Картометрический метод	2,50	-
2510	451906,9	2285357,92	Картометрический метод	2,50	-
2511	451906,17	2285362,48	Картометрический метод	2,50	-
2512	451776,17	2285363,5	Картометрический метод	2,50	-
2513	451753,32	2285363,61	Картометрический метод	2,50	-
2514	451733,15	2285364,17	Картометрический метод	2,50	-
2515	451548,77	2285369,22	Картометрический метод	2,50	-
2516	451411,65	2285395,07	Картометрический метод	2,50	-
2517	451320,9	2285492,29	Картометрический метод	2,50	-
2518	451232,96	2285504,09	Картометрический метод	2,50	-
2519	451168,05	2285428,23	Картометрический метод	2,50	-
2520	451152,32	2285364,73	Картометрический метод	2,50	-
2521	451114,24	2285273,41	Картометрический метод	2,50	-
2522	451130,91	2285180,39	Картометрический метод	2,50	-
2523	451292,43	2285174,92	Картометрический метод	2,50	-
2508	451882,85	2285204,17	Картометрический метод	2,50	-
ЗУ(34)					
2524	451547,48	2284790,41	Картометрический метод	2,50	-
2525	451747	2285033	Картометрический метод	2,50	-
2526	451826,84	2285125,47	Картометрический метод	2,50	-
2527	451616,45	2285137,25	Картометрический метод	2,50	-
2528	451153,85	2285116,43	Картометрический метод	2,50	-
2529	451165,12	2285074,22	Картометрический метод	2,50	-
2530	451187,93	2285048,36	Картометрический метод	2,50	-

Сведения о местоположении границ объекта

2531	451173,36	2285030,69	Картометрический метод	2,50	-
2532	451221,58	2284980,15	Картометрический метод	2,50	-
2533	451207,96	2284967,14	Картометрический метод	2,50	-
2534	451236,43	2284948,9	Картометрический метод	2,50	-
2535	451242,33	2284959,43	Картометрический метод	2,50	-
2536	451263,11	2284955,28	Картометрический метод	2,50	-
2537	451287,94	2284936,85	Картометрический метод	2,50	-
2538	451314,14	2284942,85	Картометрический метод	2,50	-
2539	451344,34	2284938,38	Картометрический метод	2,50	-
2540	451369,66	2284921,57	Картометрический метод	2,50	-
2541	451396,04	2284875,14	Картометрический метод	2,50	-
2542	451426,79	2284861,32	Картометрический метод	2,50	-
2543	451431,48	2284839,45	Картометрический метод	2,50	-
2544	451517,27	2284797,16	Картометрический метод	2,50	-
2524	451547,48	2284790,41	Картометрический метод	2,50	-
3У1(35)					
2545	451044,32	2284945,38	Картометрический метод	2,50	-
2546	451055	2285160	Картометрический метод	2,50	-
2547	451032,45	2285159,49	Картометрический метод	2,50	-
2548	450680,35	2285170,71	Картометрический метод	2,50	-
2549	450666,5	2285154,31	Картометрический метод	2,50	-
2550	450642,7	2285144,57	Картометрический метод	2,50	-
2551	450482,06	2285145,12	Картометрический метод	2,50	-
2552	450435,54	2285163,51	Картометрический метод	2,50	-
2553	450417,07	2285179,11	Картометрический метод	2,50	-
2554	450310,92	2285185,47	Картометрический метод	2,50	-
2555	450088,99	2285192,49	Картометрический метод	2,50	-
2556	450044	2285195	Картометрический метод	2,50	-
2557	450038,98	2284819,73	Картометрический метод	2,50	-
2558	450226,97	2284817,07	Картометрический метод	2,50	-
2559	450312,47	2284729,68	Картометрический метод	2,50	-
2560	450719,3	2284722,5	Картометрический метод	2,50	-
2561	450730,06	2284769	Картометрический метод	2,50	-
2562	450826,17	2284808,69	Картометрический метод	2,50	-
2563	450911,93	2284873,37	Картометрический метод	2,50	-
2564	451027,83	2284903,61	Картометрический метод	2,50	-
2545	451044,32	2284945,38	Картометрический метод	2,50	-
3У1(36)					
2565	452065,73	2284178,63	Картометрический метод	2,50	-
2566	452071,67	2284740,45	Картометрический метод	2,50	-
2567	452091,96	2284779,48	Картометрический метод	2,50	-
2568	452102,77	2284871,88	Картометрический метод	2,50	-
2569	452107,18	2284915,95	Картометрический метод	2,50	-
2570	451874,04	2284918,94	Картометрический метод	2,50	-
2571	451676,66	2284930,87	Картометрический метод	2,50	-
2572	451672,54	2284925,79	Картометрический метод	2,50	-
2573	451556,15	2284788,48	Картометрический метод	2,50	-
2574	451587,85	2284781,4	Картометрический метод	2,50	-
2575	451723,12	2284780,08	Картометрический метод	2,50	-
2576	451881,37	2284758,94	Картометрический метод	2,50	-
2577	451914,3	2284745,24	Картометрический метод	2,50	-

Сведения о местоположении границ объекта

2578	451908,75	2284738,8	Картометрический метод	2,50	-
2579	451879,52	2284749,1	Картометрический метод	2,50	-
2580	451732,1	2284770,13	Картометрический метод	2,50	-
2581	451587,1	2284771,41	Картометрический метод	2,50	-
2582	451549,01	2284779,96	Картометрический метод	2,50	-
2583	451523,63	2284749,01	Картометрический метод	2,50	-
2584	451505,93	2284729,82	Картометрический метод	2,50	-
2585	451451,58	2284588,26	Картометрический метод	2,50	-
2586	451340,93	2284344,08	Картометрический метод	2,50	-
2587	451307,06	2284222,74	Картометрический метод	2,50	-
2565	452065,73	2284178,63	Картометрический метод	2,50	-
2588	452027,75	2284403,31	Картометрический метод	2,50	-
2589	452027,15	2284411,28	Картометрический метод	2,50	-
2590	451668,38	2284384,38	Картометрический метод	2,50	-
2591	451668,98	2284376,4	Картометрический метод	2,50	-
2588	452027,75	2284403,31	Картометрический метод	2,50	-
ЗУ1(37)					
2592	451392,69	2284482,91	Картометрический метод	2,50	-
2593	451442,06	2284591,59	Картометрический метод	2,50	-
2594	451496,49	2284730,91	Картометрический метод	2,50	-
2595	451517,95	2284753,17	Картометрический метод	2,50	-
2596	451540,61	2284781,85	Картометрический метод	2,50	-
2597	451513,18	2284788,01	Картометрический метод	2,50	-
2598	451424,04	2284831,41	Картометрический метод	2,50	-
2599	451418,79	2284854,27	Картометрический метод	2,50	-
2600	451389,35	2284867,36	Картометрический метод	2,50	-
2601	451361,86	2284915,11	Картометрический метод	2,50	-
2602	451340,11	2284929,21	Картометрический метод	2,50	-
2603	451285,45	2284926,64	Картометрический метод	2,50	-
2604	451246,76	2284948,65	Картометрический метод	2,50	-
2605	451238,4	2284936,16	Картометрический метод	2,50	-
2606	451195,66	2284963,14	Картометрический метод	2,50	-
2607	451194,48	2284970,44	Картометрический метод	2,50	-
2608	451208,97	2284979,32	Картометрический метод	2,50	-
2609	451161,99	2285028,32	Картометрический метод	2,50	-
2610	451176,09	2285047,55	Картометрический метод	2,50	-
2611	451155,75	2285070,51	Картометрический метод	2,50	-
2612	451144,86	2285112,79	Картометрический метод	2,50	-
2613	451109,61	2285126,92	Картометрический метод	2,50	-
2614	451089,5	2284811,22	Картометрический метод	2,50	-
2615	451089,45	2284810,42	Картометрический метод	2,50	-
2616	451088,73	2284810,01	Картометрический метод	2,50	-
2617	450953,71	2284734,94	Картометрический метод	2,50	-
2618	450932,49	2284691,96	Картометрический метод	2,50	-
2592	451392,69	2284482,91	Картометрический метод	2,50	-
2619	451193,21	2284721,14	Картометрический метод	2,50	-
2620	451203,68	2284749,55	Картометрический метод	2,50	-
2621	451196,95	2284776,83	Картометрический метод	2,50	-
2622	451158,45	2284777,95	Картометрический метод	2,50	-

Сведения о местоположении границ объекта

2623	451151,72	2284749,55	Картометрический метод	2,50	-
2624	451159,94	2284720,02	Картометрический метод	2,50	-
2619	451193,21	2284721,14	Картометрический метод	2,50	-
ЗУ1(38)					
2625	460168,6	2278309,51	Картометрический метод	2,50	-
2626	460217,65	2278388,47	Картометрический метод	2,50	-
2627	460151,33	2278530	Картометрический метод	2,50	-
2628	460096,33	2278635,15	Картометрический метод	2,50	-
2629	460083,39	2278665,07	Картометрический метод	2,50	-
2630	459994,78	2278532,27	Картометрический метод	2,50	-
2631	460025,18	2278511,78	Картометрический метод	2,50	-
2632	459959,08	2278392,5	Картометрический метод	2,50	-
2633	459876,71	2278448,16	Картометрический метод	2,50	-
2634	459952,85	2278560,26	Картометрический метод	2,50	-
2635	459984,53	2278539,9	Картометрический метод	2,50	-
2636	460077,73	2278679,63	Картометрический метод	2,50	-
2637	460033,25	2278766,98	Картометрический метод	2,50	-
2638	460012,22	2278804,99	Картометрический метод	2,50	-
2639	459978,25	2278855,14	Картометрический метод	2,50	-
2640	459972,54	2278851,93	Картометрический метод	2,50	-
2641	459956,33	2278868,15	Картометрический метод	2,50	-
2642	459911,88	2278880,26	Картометрический метод	2,50	-
2643	459875,92	2278865,64	Картометрический метод	2,50	-
2644	459850,56	2278899,22	Картометрический метод	2,50	-
2645	459833,89	2278905,16	Картометрический метод	2,50	-
2646	459813,1	2278903,56	Картометрический метод	2,50	-
2647	459784,55	2278886,88	Картометрический метод	2,50	-
2648	459785,56	2278879,2	Картометрический метод	2,50	-
2649	459775,06	2278878,65	Картометрический метод	2,50	-
2650	459746,87	2278886,94	Картометрический метод	2,50	-
2651	459684,98	2278922,31	Картометрический метод	2,50	-
2652	459603,74	2278983,93	Картометрический метод	2,50	-
2653	459599,32	2278990,56	Картометрический метод	2,50	-
2654	459598,36	2278994,94	Картометрический метод	2,50	-
2655	459586,78	2278987,35	Картометрический метод	2,50	-
2656	459619,3	2278961,93	Картометрический метод	2,50	-
2657	459624,38	2278952,95	Картометрический метод	2,50	-
2658	459623,36	2278940,76	Картометрический метод	2,50	-
2659	459617,43	2278936,87	Картометрический метод	2,50	-
2660	459608,63	2278938,22	Картометрический метод	2,50	-
2661	459548,01	2278979,2	Картометрический метод	2,50	-
2662	459538,36	2278988,68	Картометрический метод	2,50	-
2663	459539,71	2279000,03	Картометрический метод	2,50	-
2664	459542,76	2279005,79	Картометрический метод	2,50	-
2665	459448,34	2279069,24	Картометрический метод	2,50	-
2666	459444,8	2279087,76	Картометрический метод	2,50	-
2667	459453,57	2279104,81	Картометрический метод	2,50	-
2668	459396,37	2279157,65	Картометрический метод	2,50	-
2669	459380,92	2279173,85	Картометрический метод	2,50	-
2670	459395,76	2279115,59	Картометрический метод	2,50	-
2671	459408,63	2279067,73	Картометрический метод	2,50	-

Сведения о местоположении границ объекта

2672	459445,02	2278968,91	Картометрический метод	2,50	-
2673	459473,12	2278910,94	Картометрический метод	2,50	-
2674	459495,34	2278882,61	Картометрический метод	2,50	-
2675	459529	2278845,4	Картометрический метод	2,50	-
2676	459575,08	2278785,93	Картометрический метод	2,50	-
2677	459593,77	2278778,56	Картометрический метод	2,50	-
2678	459673,23	2278739,87	Картометрический метод	2,50	-
2679	459708,38	2278732,48	Картометрический метод	2,50	-
2680	459741,17	2278733,66	Картометрический метод	2,50	-
2681	459775,15	2278749,91	Картометрический метод	2,50	-
2682	459807,94	2278780,63	Картометрический метод	2,50	-
2683	459837,48	2278819,63	Картометрический метод	2,50	-
2684	459854,02	2278834,4	Картометрический метод	2,50	-
2685	459872,96	2278844,23	Картометрический метод	2,50	-
2686	459893,31	2278848,58	Картометрический метод	2,50	-
2687	459920,95	2278848,62	Картометрический метод	2,50	-
2688	459948,17	2278836,92	Картометрический метод	2,50	-
2689	459974,22	2278799,16	Картометрический метод	2,50	-
2690	459969,28	2278788,45	Картометрический метод	2,50	-
2691	459961,34	2278788,33	Картометрический метод	2,50	-
2692	459930,32	2278819,35	Картометрический метод	2,50	-
2693	459903,69	2278818,48	Картометрический метод	2,50	-
2694	459879,4	2278803,84	Картометрический метод	2,50	-
2695	459815,89	2278737,11	Картометрический метод	2,50	-
2696	459781,93	2278716,63	Картометрический метод	2,50	-
2697	459732,77	2278699,36	Картометрический метод	2,50	-
2698	459687,69	2278699,36	Картометрический метод	2,50	-
2699	459605,26	2278727,52	Картометрический метод	2,50	-
2700	459626,12	2278680,97	Картометрический метод	2,50	-
2701	459639,83	2278643,35	Картометрический метод	2,50	-
2702	459643,16	2278623,69	Картометрический метод	2,50	-
2703	459791,3	2278588,12	Картометрический метод	2,50	-
2704	459796,59	2278591,92	Картометрический метод	2,50	-
2705	459804,84	2278623,69	Картометрический метод	2,50	-
2706	459815,7	2278648,42	Картометрический метод	2,50	-
2707	459819,31	2278649,42	Картометрический метод	2,50	-
2708	459835,4	2278645	Картометрический метод	2,50	-
2709	459844,85	2278649,22	Картометрический метод	2,50	-
2710	459863,75	2278666,72	Картометрический метод	2,50	-
2711	459925,75	2278692,67	Картометрический метод	2,50	-
2712	459914,77	2278671,99	Картометрический метод	2,50	-
2713	459889,19	2278653,41	Картометрический метод	2,50	-
2714	459864,82	2278631,63	Картометрический метод	2,50	-
2715	459847,92	2278611,68	Картометрический метод	2,50	-
2716	459836,5	2278589,3	Картометрический метод	2,50	-
2717	459829,34	2278580,47	Картометрический метод	2,50	-
2718	459806,5	2278573,16	Картометрический метод	2,50	-
2719	459781,37	2278541,79	Картометрический метод	2,50	-
2720	459772,34	2278486,83	Картометрический метод	2,50	-
2721	459759,97	2278450,72	Картометрический метод	2,50	-
2722	459757,93	2278407,55	Картометрический метод	2,50	-

Сведения о местоположении границ объекта

2723	459765,45	2278389,04	Картометрический метод	2,50	-
2724	459772,76	2278391,33	Картометрический метод	2,50	-
2725	459823,48	2278382,88	Картометрический метод	2,50	-
2726	459858,42	2278352,95	Картометрический метод	2,50	-
2727	459862,99	2278358,53	Картометрический метод	2,50	-
2728	459879,44	2278362,43	Картометрический метод	2,50	-
2729	459895,2	2278353,07	Картометрический метод	2,50	-
2730	459902,05	2278341,64	Картометрический метод	2,50	-
2731	459900	2278318,57	Картометрический метод	2,50	-
2732	459907,31	2278309,44	Картометрический метод	2,50	-
2733	459915,3	2278308,52	Картометрический метод	2,50	-
2734	459928,55	2278313,78	Картометрический метод	2,50	-
2735	459937,23	2278314,23	Картометрический метод	2,50	-
2736	459952,77	2278329,31	Картометрический метод	2,50	-
2737	459972,87	2278330,45	Картометрический метод	2,50	-
2738	460013,76	2278316,97	Картометрический метод	2,50	-
2739	459986,34	2278344,39	Картометрический метод	2,50	-
2740	459982,12	2278353,54	Картометрический метод	2,50	-
2741	459984,75	2278357,86	Картометрический метод	2,50	-
2742	459999,82	2278357,86	Картометрический метод	2,50	-
2743	460013,07	2278351,7	Картометрический метод	2,50	-
2744	460028,15	2278331,59	Картометрический метод	2,50	-
2745	460033,29	2278315,49	Картометрический метод	2,50	-
2746	460059,67	2278338,79	Картометрический метод	2,50	-
2747	460069,61	2278339,13	Картометрический метод	2,50	-
2625	460168,6	2278309,51	Картометрический метод	2,50	-
2748	459745,6	2278624,57	Картометрический метод	2,50	-
2749	459747,85	2278634,73	Картометрический метод	2,50	-
2750	459738,83	2278643,91	Картометрический метод	2,50	-
2751	459718,03	2278647,94	Картометрический метод	2,50	-
2752	459704,65	2278643,75	Картометрический метод	2,50	-
2753	459701,75	2278636,34	Картометрический метод	2,50	-
2754	459702,56	2278628,44	Картометрический метод	2,50	-
2755	459720,13	2278619,9	Картометрический метод	2,50	-
2756	459733,83	2278616,03	Картометрический метод	2,50	-
2748	459745,6	2278624,57	Картометрический метод	2,50	-
2757	459685,63	2278622,96	Картометрический метод	2,50	-
2758	459693,53	2278634,73	Картометрический метод	2,50	-
2759	459690,15	2278640,21	Картометрический метод	2,50	-
2760	459677,73	2278646,33	Картометрический метод	2,50	-
2761	459670,64	2278646,33	Картометрический метод	2,50	-
2762	459661,94	2278638,76	Картометрический метод	2,50	-
2763	459660,33	2278628,12	Картометрический метод	2,50	-
2764	459665,16	2278621,83	Картометрический метод	2,50	-
2765	459673,7	2278618,12	Картометрический метод	2,50	-
2757	459685,63	2278622,96	Картометрический метод	2,50	-
2766	459783,65	2278847,65	Картометрический метод	2,50	-
2767	459781,08	2278855,8	Картометрический метод	2,50	-

Сведения о местоположении границ объекта

2768	459767,99	2278866,32	Картометрический метод	2,50	-
2769	459753,39	2278873,62	Картометрический метод	2,50	-
2770	459681,07	2278915,25	Картометрический метод	2,50	-
2771	459664,97	2278917,83	Картометрический метод	2,50	-
2772	459650,59	2278911,82	Картометрический метод	2,50	-
2773	459643,51	2278901,3	Картометрический метод	2,50	-
2774	459645,01	2278891,43	Картометрический метод	2,50	-
2775	459654,24	2278878,98	Картометрический метод	2,50	-
2776	459679,99	2278859,67	Картометрический метод	2,50	-
2777	459687,72	2278854,95	Картометрический метод	2,50	-
2778	459739,01	2278841,42	Картометрический метод	2,50	-
2779	459749,74	2278837,78	Картометрический метод	2,50	-
2780	459769,06	2278837,78	Картометрический метод	2,50	-
2781	459780,65	2278841,85	Картометрический метод	2,50	-
2766	459783,65	2278847,65	Картометрический метод	2,50	-
2782	459530,22	2278936,99	Картометрический метод	2,50	-
2783	459530,46	2278943,06	Картометрический метод	2,50	-
2784	459505,37	2278966,52	Картометрический метод	2,50	-
2785	459484,48	2278974,81	Картометрический метод	2,50	-
2786	459476,42	2278972,59	Картометрический метод	2,50	-
2787	459475,96	2278966,75	Картометрический метод	2,50	-
2788	459498,25	2278945,05	Картометрический метод	2,50	-
2789	459512,25	2278936,76	Картометрический метод	2,50	-
2790	459524,62	2278932,79	Картометрический метод	2,50	-
2782	459530,22	2278936,99	Картометрический метод	2,50	-
2791	459846,93	2278464,74	Картометрический метод	2,50	-
2792	459857,62	2278474,37	Картометрический метод	2,50	-
2793	459860,3	2278482,57	Картометрический метод	2,50	-
2794	459853,52	2278543,56	Картометрический метод	2,50	-
2795	459841,58	2278554,08	Картометрический метод	2,50	-
2796	459829,81	2278550,16	Картометрический метод	2,50	-
2797	459811,44	2278531,08	Картометрический метод	2,50	-
2798	459809,83	2278507,54	Картометрический метод	2,50	-
2799	459823,74	2278474,01	Картометрический метод	2,50	-
2800	459831,05	2278461,89	Картометрический метод	2,50	-
2791	459846,93	2278464,74	Картометрический метод	2,50	-
381(39)					
2801	458622	2276472,37	Картометрический метод	2,50	-
2802	458855,37	2276897,93	Картометрический метод	2,50	-
2803	458813,49	2276903,7	Картометрический метод	2,50	-
2804	458738,28	2276918,98	Картометрический метод	2,50	-
2805	458732,63	2276955,19	Картометрический метод	2,50	-
2806	458754,11	2276971,03	Картометрический метод	2,50	-
2807	458900,41	2276954,84	Картометрический метод	2,50	-
2808	459041,72	2277071,39	Картометрический метод	2,50	-
2809	459066,31	2277042,41	Картометрический метод	2,50	-
2810	459128,46	2277089,34	Картометрический метод	2,50	-
2811	459203,95	2277138,78	Картометрический метод	2,50	-
2812	459375,06	2277301,07	Картометрический метод	2,50	-

Сведения о местоположении границ объекта

2813	459511,6	2277643,25	Картометрический метод	2,50	-
2814	459472,94	2277676,26	Картометрический метод	2,50	-
2815	459467,26	2277716,09	Картометрический метод	2,50	-
2816	459502,62	2277736,29	Картометрический метод	2,50	-
2817	459569,58	2277712,75	Картометрический метод	2,50	-
2818	459642,14	2277826,39	Картометрический метод	2,50	-
2819	459699,5	2277870	Картометрический метод	2,50	-
2820	459775,4	2277894,23	Картометрический метод	2,50	-
2821	459771,29	2277931,48	Картометрический метод	2,50	-
2822	459802,32	2278005,72	Картометрический метод	2,50	-
2823	459835,22	2278014,1	Картометрический метод	2,50	-
2824	459824,5	2278038,46	Картометрический метод	2,50	-
2825	459747,89	2278004,57	Картометрический метод	2,50	-
2826	459733,92	2277986,02	Картометрический метод	2,50	-
2827	459763,19	2277967,92	Картометрический метод	2,50	-
2828	459760,49	2277917,98	Картометрический метод	2,50	-
2829	459736,88	2277901,11	Картометрический метод	2,50	-
2830	459695,05	2277911,23	Картометрический метод	2,50	-
2831	459642,44	2277996,27	Картометрический метод	2,50	-
2832	459614,78	2278003,7	Картометрический метод	2,50	-
2833	459618,15	2278019,22	Картометрический метод	2,50	-
2834	459785,56	2278058,57	Картометрический метод	2,50	-
2835	459786,43	2278088,25	Картометрический метод	2,50	-
2836	459755,07	2278136,21	Картометрический метод	2,50	-
2837	459675,79	2278124,34	Картометрический метод	2,50	-
2838	459582,81	2278014,71	Картометрический метод	2,50	-
2839	459554,23	2277934,08	Картометрический метод	2,50	-
2840	459491,35	2277879,66	Картометрический метод	2,50	-
2841	459431,2	2277864,18	Картометрический метод	2,50	-
2842	459397,44	2277870,72	Картометрический метод	2,50	-
2843	459377,66	2277855,92	Картометрический метод	2,50	-
2844	459426,32	2277791,72	Картометрический метод	2,50	-
2845	459425,73	2277754,1	Картометрический метод	2,50	-
2846	459384,64	2277752,34	Картометрический метод	2,50	-
2847	459312,67	2277807,47	Картометрический метод	2,50	-
2848	459170,07	2277699,99	Картометрический метод	2,50	-
2849	459203,66	2277691,59	Картометрический метод	2,50	-
2850	459232,54	2277690,54	Картометрический метод	2,50	-
2851	459277,16	2277678,98	Картометрический метод	2,50	-
2852	459276,63	2277670,06	Картометрический метод	2,50	-
2853	459247,23	2277662,71	Картометрический метод	2,50	-
2854	459193,16	2277671,63	Картометрический метод	2,50	-
2855	459152,22	2277686,33	Картометрический метод	2,50	-
2856	458976,69	2277556,67	Картометрический метод	2,50	-
2857	459006,59	2277537,9	Картометрический метод	2,50	-
2858	459011,68	2277518,45	Картометрический метод	2,50	-
2859	458992,51	2277502,37	Картометрический метод	2,50	-
2860	458973,41	2277496,75	Картометрический метод	2,50	-
2861	458966,03	2277503,81	Картометрический метод	2,50	-
2862	458961,38	2277528,2	Картометрический метод	2,50	-
2863	458948,59	2277535,78	Картометрический метод	2,50	-

Сведения о местоположении границ объекта

2864	458809,39	2277432,25	Картометрический метод	2,50	-
2865	458775,34	2277400,76	Картометрический метод	2,50	-
2866	458796,09	2277366,66	Картометрический метод	2,50	-
2867	458794,96	2277355,39	Картометрический метод	2,50	-
2868	458788,48	2277353,71	Картометрический метод	2,50	-
2869	458776,66	2277357,37	Картометрический метод	2,50	-
2870	458755,24	2277382,18	Картометрический метод	2,50	-
2871	458731,42	2277360,15	Картометрический метод	2,50	-
2872	458732,06	2277348,43	Картометрический метод	2,50	-
2873	458743,38	2277335,42	Картометрический метод	2,50	-
2874	458785,69	2277282,95	Картометрический метод	2,50	-
2875	458839,81	2277221,62	Картометрический метод	2,50	-
2876	458875,58	2277182,1	Картометрический метод	2,50	-
2877	458849,56	2277148,61	Картометрический метод	2,50	-
2878	458826,13	2277142,32	Картометрический метод	2,50	-
2879	458764,41	2277213,21	Картометрический метод	2,50	-
2880	458714,11	2277262,96	Картометрический метод	2,50	-
2881	458702,68	2277299,55	Картометрический метод	2,50	-
2882	458632,01	2277095,39	Картометрический метод	2,50	-
2883	458596	2277000,67	Картометрический метод	2,50	-
2884	458664,45	2276987,79	Картометрический метод	2,50	-
2885	458653,86	2276937,95	Картометрический метод	2,50	-
2886	458577,37	2276950,9	Картометрический метод	2,50	-
2887	458515,06	2276787,76	Картометрический метод	2,50	-
2888	458394,6	2276829,47	Картометрический метод	2,50	-
2889	458321,33	2276850,44	Картометрический метод	2,50	-
2890	457828,26	2276987,47	Картометрический метод	2,50	-
2891	457927	2277076,92	Картометрический метод	2,50	-
2892	457909,59	2277095,61	Картометрический метод	2,50	-
2893	457865,5	2277154,6	Картометрический метод	2,50	-
2894	457867,84	2277156,55	Картометрический метод	2,50	-
2895	457911,88	2277097,14	Картометрический метод	2,50	-
2896	457929,02	2277078,74	Картометрический метод	2,50	-
2897	458436,31	2277538,26	Картометрический метод	2,50	-
2898	458414,96	2277612,08	Картометрический метод	2,50	-
2899	458372,68	2277621,25	Картометрический метод	2,50	-
2900	458343,94	2277634,23	Картометрический метод	2,50	-
2901	458327,58	2277644,88	Картометрический метод	2,50	-
2902	458298,57	2277663,77	Картометрический метод	2,50	-
2903	458247,86	2277699,49	Картометрический метод	2,50	-
2904	458232,07	2277705,68	Картометрический метод	2,50	-
2905	458211,82	2277709,28	Картометрический метод	2,50	-
2906	458140,54	2277707,45	Картометрический метод	2,50	-
2907	458106,59	2277711,12	Картометрический метод	2,50	-
2908	458081,57	2277719,87	Картометрический метод	2,50	-
2909	458038,24	2277749,06	Картометрический метод	2,50	-
2910	458018,58	2277780,32	Картометрический метод	2,50	-
2911	458014,52	2277809,88	Картометрический метод	2,50	-
2912	457995,95	2277819,25	Картометрический метод	2,50	-
2913	457967,65	2277794,83	Картометрический метод	2,50	-
2914	457945,83	2277777,36	Картометрический метод	2,50	-

Сведения о местоположении границ объекта

2915	457930,71	2277764,76	Картометрический метод	2,50	-
2916	457845,65	2277809,07	Картометрический метод	2,50	-
2917	457857,29	2277845,69	Картометрический метод	2,50	-
2918	457769,84	2277891,57	Картометрический метод	2,50	-
2919	457577,18	2277835,1	Картометрический метод	2,50	-
2920	457584,39	2277798,09	Картометрический метод	2,50	-
2921	457598,11	2277723,58	Картометрический метод	2,50	-
2922	457606,49	2277693,73	Картометрический метод	2,50	-
2923	457682,14	2277557,47	Картометрический метод	2,50	-
2924	457690,28	2277548,86	Картометрический метод	2,50	-
2925	457709,59	2277527,09	Картометрический метод	2,50	-
2926	457718,87	2277505,66	Картометрический метод	2,50	-
2927	457731,33	2277448,26	Картометрический метод	2,50	-
2928	457759,36	2277340,44	Картометрический метод	2,50	-
2929	457781,76	2277293,3	Картометрический метод	2,50	-
2930	457783,68	2277289,26	Картометрический метод	2,50	-
2931	457808,44	2277203,54	Картометрический метод	2,50	-
2932	457813,7	2277157,83	Картометрический метод	2,50	-
2933	457814,86	2277147,75	Картометрический метод	2,50	-
2934	457821,7	2277118,13	Картометрический метод	2,50	-
2935	457818,26	2277115,26	Картометрический метод	2,50	-
2936	457810,92	2277147,07	Картометрический метод	2,50	-
2937	457809,98	2277155,18	Картометрический метод	2,50	-
2938	457804,5	2277202,76	Картометрический метод	2,50	-
2939	457779,92	2277287,84	Картометрический метод	2,50	-
2940	457778,36	2277291,12	Картометрический метод	2,50	-
2941	457755,58	2277339,06	Картометрический метод	2,50	-
2942	457727,43	2277447,38	Картометрический метод	2,50	-
2943	457715,05	2277504,42	Картометрический метод	2,50	-
2944	457706,17	2277524,91	Картометрический метод	2,50	-
2945	457687,34	2277546,16	Картометрический метод	2,50	-
2946	457679,07	2277554,9	Картометрический метод	2,50	-
2947	457603,42	2277691,16	Картометрический метод	2,50	-
2948	457595,04	2277721,01	Картометрический метод	2,50	-
2949	457573,79	2277834,14	Картометрический метод	2,50	-
2950	457566,8	2277851,88	Картометрический метод	2,50	-
2951	457649,12	2277918,6	Картометрический метод	2,50	-
2952	457664,43	2277944,33	Картометрический метод	2,50	-
2953	457731,51	2277941,75	Картометрический метод	2,50	-
2954	457788,91	2277974,65	Картометрический метод	2,50	-
2955	457901,14	2277986,92	Картометрический метод	2,50	-
2956	457931,45	2277931,43	Картометрический метод	2,50	-
2957	458061,54	2277882,13	Картометрический метод	2,50	-
2958	458089,99	2277809,28	Картометрический метод	2,50	-
2959	458110,82	2277800,49	Картометрический метод	2,50	-
2960	458112,64	2277822,56	Картометрический метод	2,50	-
2961	458140,4	2277842,25	Картометрический метод	2,50	-
2962	458171,74	2277838,77	Картометрический метод	2,50	-
2963	458186,12	2277816,05	Картометрический метод	2,50	-
2964	458217,56	2277838,5	Картометрический метод	2,50	-
2965	458319,54	2277902,17	Картометрический метод	2,50	-

Сведения о местоположении границ объекта

2966	458256,95	2277923,99	Картометрический метод	2,50	-
2967	458227,61	2277953,35	Картометрический метод	2,50	-
2968	458230,24	2277988,85	Картометрический метод	2,50	-
2969	458286,74	2278004,63	Картометрический метод	2,50	-
2970	458403,05	2277978,24	Картометрический метод	2,50	-
2971	458385,47	2278014,42	Картометрический метод	2,50	-
2972	458387,4	2278133,87	Картометрический метод	2,50	-
2973	458373,74	2278175,73	Картометрический метод	2,50	-
2974	458323,18	2278225,82	Картометрический метод	2,50	-
2975	458284,78	2278241,39	Картометрический метод	2,50	-
2976	458236,16	2278244,3	Картометрический метод	2,50	-
2977	458193,98	2278236,96	Картометрический метод	2,50	-
2978	458149,95	2278200,85	Картометрический метод	2,50	-
2979	458136,49	2278160,47	Картометрический метод	2,50	-
2980	458130,99	2278087,67	Картометрический метод	2,50	-
2981	458134,66	2278013,63	Картометрический метод	2,50	-
2982	458128,54	2277951,22	Картометрический метод	2,50	-
2983	458079	2277937,76	Картометрический метод	2,50	-
2984	458048,42	2277950	Картометрический метод	2,50	-
2985	458044,75	2278052,79	Картометрический метод	2,50	-
2986	458071,05	2278146,4	Картометрический метод	2,50	-
2987	458097,96	2278213,09	Картометрический метод	2,50	-
2988	458167,68	2278283,45	Картометрический метод	2,50	-
2989	458292,44	2278290,8	Картометрический метод	2,50	-
2990	458370,73	2278261,43	Картометрический метод	2,50	-
2991	458438,63	2278148,9	Картометрический метод	2,50	-
2992	458441,57	2278059,07	Картометрический метод	2,50	-
2993	458485,08	2278005,71	Картометрический метод	2,50	-
2994	458621,83	2278090,92	Картометрический метод	2,50	-
2995	458971,14	2278335,95	Картометрический метод	2,50	-
2996	458871,46	2278370,73	Картометрический метод	2,50	-
2997	458796,5	2278417,04	Картометрический метод	2,50	-
2998	458694,05	2278500,71	Картометрический метод	2,50	-
2999	458581,63	2278607,27	Картометрический метод	2,50	-
3000	458494,14	2278690,31	Картометрический метод	2,50	-
3001	458470,44	2278683,37	Картометрический метод	2,50	-
3002	458440,48	2278677,03	Картометрический метод	2,50	-
3003	458390,35	2278682,22	Картометрический метод	2,50	-
3004	458384,58	2278723,15	Картометрический метод	2,50	-
3005	458480,33	2278757,82	Картометрический метод	2,50	-
3006	458483,07	2278806,23	Картометрический метод	2,50	-
3007	458513,3	2278876,14	Картометрический метод	2,50	-
3008	458496,48	2278963,9	Картометрический метод	2,50	-
3009	458437,87	2279054,72	Картометрический метод	2,50	-
3010	458311,3	2279169,81	Картометрический метод	2,50	-
3011	458192,92	2279218,12	Картометрический метод	2,50	-
3012	458095,77	2279215,54	Картометрический метод	2,50	-
3013	458044,94	2279195,58	Картометрический метод	2,50	-
3014	457982,66	2279142,9	Картометрический метод	2,50	-
3015	457980,51	2279110,61	Картометрический метод	2,50	-
3016	457956,13	2279071,15	Картометрический метод	2,50	-

Сведения о местоположении границ объекта

3017	457864,31	2278097,24	Картометрический метод	2,50	-
3018	457832,88	2278043,19	Картометрический метод	2,50	-
3019	457800,72	2278929,08	Картометрический метод	2,50	-
3020	457771,39	2278860,24	Картометрический метод	2,50	-
3021	457743,18	2278724,23	Картометрический метод	2,50	-
3022	457725,14	2278648,61	Картометрический метод	2,50	-
3023	457736,42	2278628,3	Картометрический метод	2,50	-
3024	457862,77	2278627,74	Картометрический метод	2,50	-
3025	457938,92	2278600,08	Картометрический метод	2,50	-
3026	457953,02	2278584,28	Картометрический метод	2,50	-
3027	457977,84	2278582,02	Картометрический метод	2,50	-
3028	458082,58	2278599,15	Картометрический метод	2,50	-
3029	458091,54	2278572,76	Картометрический метод	2,50	-
3030	458010,93	2278525,97	Картометрический метод	2,50	-
3031	457918,33	2278531,86	Картометрический метод	2,50	-
3032	457866,6	2278564,51	Картометрический метод	2,50	-
3033	457834,76	2278573,27	Картометрический метод	2,50	-
3034	457773,47	2278574,86	Картометрический метод	2,50	-
3035	457707,66	2278558,28	Картометрический метод	2,50	-
3036	457670,73	2278576,44	Картометрический метод	2,50	-
3037	457663,09	2278616,52	Картометрический метод	2,50	-
3038	457677,55	2278753,25	Картометрический метод	2,50	-
3039	457320,98	2278451,55	Картометрический метод	2,50	-
3040	457382,65	2278408,1	Картометрический метод	2,50	-
3041	457388,68	2278391,58	Картометрический метод	2,50	-
3042	457371,49	2278360,64	Картометрический метод	2,50	-
3043	457355,16	2278359,34	Картометрический метод	2,50	-
3044	457272,23	2278309,64	Картометрический метод	2,50	-
3045	457130,09	2278290,19	Картометрический метод	2,50	-
3046	457178,86	2278260,23	Картометрический метод	2,50	-
3047	457267,85	2278172,06	Картометрический метод	2,50	-
3048	457334,27	2278056,49	Картометрический метод	2,50	-
3049	457513,42	2277808,62	Картометрический метод	2,50	-
3050	457634,66	2277517,74	Картометрический метод	2,50	-
3051	457637,8	2277510,35	Картометрический метод	2,50	-
3052	457661,11	2277431,19	Картометрический метод	2,50	-
3053	457680,99	2277370,51	Картометрический метод	2,50	-
3054	457689,12	2277349,25	Картометрический метод	2,50	-
3055	457721,76	2277264,22	Картометрический метод	2,50	-
3056	457723,22	2277255,6	Картометрический метод	2,50	-
3057	457734,26	2277190,35	Картометрический метод	2,50	-
3058	457744,84	2277153,04	Картометрический метод	2,50	-
3059	457759,75	2277119,36	Картометрический метод	2,50	-
3060	457770,51	2277095,03	Картометрический метод	2,50	-
3061	457775,31	2277079,42	Картометрический метод	2,50	-
3062	457806,78	2276993,44	Картометрический метод	2,50	-
3063	457824,61	2276882,02	Картометрический метод	2,50	-
3064	457818,67	2276715,64	Картометрический метод	2,50	-
3065	457780,05	2276624,28	Картометрический метод	2,50	-
3066	457752,56	2276630,97	Картометрический метод	2,50	-
3067	457765,93	2276669,59	Картометрический метод	2,50	-

Сведения о местоположении границ объекта

3068	457758,51	2276727,53	Картометрический метод	2,50	-
3069	457733,25	2276765,41	Картометрический метод	2,50	-
3070	457736,23	2276786,95	Картометрический метод	2,50	-
3071	457751,82	2276807	Картометрический метод	2,50	-
3072	457711,59	2276973,96	Картометрический метод	2,50	-
3073	457701,31	2277072,91	Картометрический метод	2,50	-
3074	457646,35	2277217,75	Картометрический метод	2,50	-
3075	457595,1	2277372,24	Картометрический метод	2,50	-
3076	457543,11	2277313,56	Картометрический метод	2,50	-
3077	457551,28	2277275,68	Картометрический метод	2,50	-
3078	457528,99	2277253,4	Картометрический метод	2,50	-
3079	457534,19	2277208,84	Картометрический метод	2,50	-
3080	457587,67	2277170,21	Картометрический метод	2,50	-
3081	457613,67	2277129,36	Картометрический метод	2,50	-
3082	457641,89	2276963,72	Картометрический метод	2,50	-
3083	457615,15	2276943,67	Картометрический метод	2,50	-
3084	457612,92	2276923,62	Картометрический метод	2,50	-
3085	457644,12	2276853,8	Картометрический метод	2,50	-
3086	457676,06	2276831,51	Картометрический метод	2,50	-
3087	457669,37	2276803,29	Картометрический метод	2,50	-
3088	457684,97	2276744,61	Картометрический метод	2,50	-
3089	457788,96	2276551,49	Картометрический метод	2,50	-
3090	457768,16	2276513,61	Картометрический метод	2,50	-
3091	457836,5	2276489,84	Картометрический метод	2,50	-
3092	457856,55	2276437,85	Картометрический метод	2,50	-
3093	457913,74	2276406,65	Картометрический метод	2,50	-
3094	457968,71	2276410,37	Картометрический метод	2,50	-
3095	458040,75	2276395,51	Картометрический метод	2,50	-
3096	458059,32	2276351,69	Картометрический метод	2,50	-
3097	458169,99	2276381,4	Картометрический метод	2,50	-
3098	458313,23	2276340,83	Картометрический метод	2,50	-
3099	458361,42	2276621,68	Картометрический метод	2,50	-
2801	458622	2276472,37	Картометрический метод	2,50	-
3100	459252,1	2277378,77	Картометрический метод	2,50	-
3101	459273,36	2277419,83	Картометрический метод	2,50	-
3102	459274,82	2277463,1	Картометрический метод	2,50	-
3103	459251,37	2277482,16	Картометрический метод	2,50	-
3104	459225,72	2277457,23	Картометрический метод	2,50	-
3105	459243,3	2277422,03	Картометрический метод	2,50	-
3106	459175,88	2277385,37	Картометрический метод	2,50	-
3107	459174,41	2277359,71	Картометрический метод	2,50	-
3108	459196,4	2277358,24	Картометрический метод	2,50	-
3100	459252,1	2277378,77	Картометрический метод	2,50	-
3109	459198,6	2277205,72	Картометрический метод	2,50	-
3110	459227,92	2277263,65	Картометрический метод	2,50	-
3111	459256,5	2277292,25	Картометрический метод	2,50	-
3112	459261,63	2277319,38	Картометрический метод	2,50	-
3113	459250,64	2277320,11	Картометрический метод	2,50	-
3114	459197,86	2277279,78	Картометрический метод	2,50	-

Сведения о местоположении границ объекта

3115	459178,81	2277235,78	Картометрический метод	2,50	-
3116	459117,98	2277193,26	Картометрический метод	2,50	-
3117	459115,78	2277167,6	Картометрический метод	2,50	-
3118	459135,56	2277167,6	Картометрический метод	2,50	-
3109	459198,6	2277205,72	Картометрический метод	2,50	-
3119	459153,06	2277337,78	Картометрический метод	2,50	-
3120	459142,14	2277349,44	Картометрический метод	2,50	-
3121	459114,2	2277343,51	Картометрический метод	2,50	-
3122	459005,89	2277286,83	Картометрический метод	2,50	-
3123	458992,17	2277264,81	Картометрический метод	2,50	-
3124	459001,55	2277256,14	Картометрический метод	2,50	-
3125	459023,37	2277258,02	Картометрический метод	2,50	-
3126	459148,69	2277318,47	Картометрический метод	2,50	-
3119	459153,06	2277337,78	Картометрический метод	2,50	-
3123	458992,17	2277264,81	Картометрический метод	2,50	-
3127	458967,02	2277335,21	Картометрический метод	2,50	-
3128	459080,36	2277449,33	Картометрический метод	2,50	-
3129	459116,66	2277500,47	Картометрический метод	2,50	-
3130	459121,84	2277525,66	Картометрический метод	2,50	-
3131	459102,58	2277527,89	Картометрический метод	2,50	-
3132	459037,22	2277442,85	Картометрический метод	2,50	-
3133	459017,44	2277421,5	Картометрический метод	2,50	-
3134	459001,91	2277412,84	Картометрический метод	2,50	-
3135	458985,31	2277399,12	Картометрический метод	2,50	-
3136	458961,11	2277369,51	Картометрический метод	2,50	-
3137	458939,09	2277353,36	Картометрический метод	2,50	-
3138	458935,48	2277339,54	Картометрический метод	2,50	-
3139	458947,39	2277320,41	Картометрический метод	2,50	-
3140	458953,39	2277313,47	Картометрический метод	2,50	-
3123	458992,17	2277264,81	Картометрический метод	2,50	-
3141	458968,7	2277156,01	Картометрический метод	2,50	-
3142	458969,28	2277156,73	Картометрический метод	2,50	-
3143	458975,65	2277164,65	Картометрический метод	2,50	-
3144	458979,03	2277175,91	Картометрический метод	2,50	-
3145	458951,06	2277219,47	Картометрический метод	2,50	-
3146	458925,34	2277248,75	Картометрический метод	2,50	-
3147	458908,26	2277235,99	Картометрический метод	2,50	-
3148	458914,83	2277213,27	Картометрический метод	2,50	-
3149	458927,98	2277190,39	Картометрический метод	2,50	-
3150	458943,74	2277162,96	Картометрический метод	2,50	-
3151	458954,25	2277153,2	Картометрический метод	2,50	-
3141	458968,7	2277156,01	Картометрический метод	2,50	-
3152	458966,73	2277051,93	Картометрический метод	2,50	-
3153	458985,19	2277107,65	Картометрический метод	2,50	-
3154	458866,45	2277148,13	Картометрический метод	2,50	-
3155	458832,15	2277110,19	Картометрический метод	2,50	-
3156	458928,85	2277031,56	Картометрический метод	2,50	-
3152	458966,73	2277051,93	Картометрический метод	2,50	-

Сведения о местоположении границ объекта

3157	458641,39	2276814,81	Картометрический метод	2,50	-
3158	458633,95	2276828,48	Картометрический метод	2,50	-
3159	458561,3	2276826,61	Картометрический метод	2,50	-
3160	458543,29	2276815,43	Картометрический метод	2,50	-
3161	458546,4	2276804,87	Картометрический метод	2,50	-
3162	458630,96	2276805,02	Картометрический метод	2,50	-
3157	458641,39	2276814,81	Картометрический метод	2,50	-
3163	458273,98	2276461,62	Картометрический метод	2,50	-
3164	458273,47	2276526,24	Картометрический метод	2,50	-
3165	458185,59	2276512,87	Картометрический метод	2,50	-
3166	458190,79	2276449,73	Картометрический метод	2,50	-
3163	458273,98	2276461,62	Картометрический метод	2,50	-
3167	458134,34	2276532,18	Картометрический метод	2,50	-
3168	458173,71	2276587,89	Картометрический метод	2,50	-
3169	457932,31	2276809,97	Картометрический метод	2,50	-
3170	457885,97	2276767,65	Картометрический метод	2,50	-
3171	457944,94	2276691,13	Картометрический метод	2,50	-
3167	458134,34	2276532,18	Картометрический метод	2,50	-
3172	457925,63	2276507,67	Картометрический метод	2,50	-
3173	457984,3	2276587,15	Картометрический метод	2,50	-
3174	457913,74	2276619,83	Картометрический метод	2,50	-
3175	457823,13	2276389,37	Картометрический метод	2,50	-
3176	457832,78	2276529,95	Картометрический метод	2,50	-
3172	457925,63	2276507,67	Картометрический метод	2,50	-
3177	458244,27	2277664,07	Картометрический метод	2,50	-
3178	458243,74	2277677,69	Картометрический метод	2,50	-
3179	458234,58	2277685,07	Картометрический метод	2,50	-
3180	458223,27	2277684,79	Картометрический метод	2,50	-
3181	458210,49	2277678,72	Картометрический метод	2,50	-
3182	458207,6	2277669,3	Картометрический метод	2,50	-
3183	458208,59	2277660,08	Картометрический метод	2,50	-
3184	458217,07	2277653,78	Картометрический метод	2,50	-
3185	458234,5	2277654,41	Картометрический метод	2,50	-
3177	458244,27	2277664,07	Картометрический метод	2,50	-
3186	458022,93	2278006,06	Картометрический метод	2,50	-
3187	458032,25	2278088,47	Картометрический метод	2,50	-
3188	457901,82	2278198,35	Картометрический метод	2,50	-
3189	457855,22	2278215,77	Картометрический метод	2,50	-
3190	457801,23	2278219,63	Картометрический метод	2,50	-
3191	457789,67	2278240,85	Картометрический метод	2,50	-
3192	457759,2	2278245,87	Картометрический метод	2,50	-
3193	457732,43	2278238,36	Картометрический метод	2,50	-
3194	457637,44	2278253,17	Картометрический метод	2,50	-
3195	457612,76	2278228,49	Картометрический метод	2,50	-
3196	457629,42	2278197,62	Картометрический метод	2,50	-
3197	457678,76	2278184,05	Картометрический метод	2,50	-

Сведения о местоположении границ объекта

3198	457780,15	2278147,23	Картометрический метод	2,50	-
3199	457807,08	2278114,93	Картометрический метод	2,50	-
3200	457873,7	2278102,59	Картометрический метод	2,50	-
3201	457873,08	2278051,99	Картометрический метод	2,50	-
3202	457973,36	2278041,55	Картометрический метод	2,50	-
3186	458022,93	2278006,06	Картометрический метод	2,50	-
3203	457611,57	2278410,38	Картометрический метод	2,50	-
3204	457653,52	2278460,71	Картометрический метод	2,50	-
3205	457640,6	2278497,24	Картометрический метод	2,50	-
3206	457606,89	2278512,42	Картометрический метод	2,50	-
3207	457567,01	2278450,03	Картометрический метод	2,50	-
3208	457494,54	2278395,52	Картометрический метод	2,50	-
3209	457420,26	2278376,35	Картометрический метод	2,50	-
3210	457412,75	2278347,62	Картометрический метод	2,50	-
3211	457438,38	2278328,61	Картометрический метод	2,50	-
3212	457498,47	2278334,36	Картометрический метод	2,50	-
3213	457561,2	2278368,83	Картометрический метод	2,50	-
3203	457611,57	2278410,38	Картометрический метод	2,50	-
3214	458225,78	2278631,07	Картометрический метод	2,50	-
3215	458241,08	2278673,64	Картометрический метод	2,50	-
3216	458209,2	2278688,31	Картометрический метод	2,50	-
3217	458104,26	2278638,59	Картометрический метод	2,50	-
3218	458102,5	2278605,17	Картометрический метод	2,50	-
3219	458133,57	2278588,75	Картометрический метод	2,50	-
3214	458225,78	2278631,07	Картометрический метод	2,50	-
3220	458331,12	2278739,79	Картометрический метод	2,50	-
3221	458379,7	2278806,76	Картометрический метод	2,50	-
3222	458370,23	2278832,83	Картометрический метод	2,50	-
3223	458342,38	2278837,57	Картометрический метод	2,50	-
3224	458219,14	2278772,49	Картометрический метод	2,50	-
3225	458204,95	2278753,17	Картометрический метод	2,50	-
3226	458244,03	2278708,38	Картометрический метод	2,50	-
3227	458271,88	2278700,67	Картометрический метод	2,50	-
3220	458331,12	2278739,79	Картометрический метод	2,50	-
3228	458453,15	2278816,83	Картометрический метод	2,50	-
3229	458462,63	2278857,13	Картометрический метод	2,50	-
3230	458422,35	2278879,66	Картометрический метод	2,50	-
3231	458390,93	2278863,06	Картометрический метод	2,50	-
3232	458405,17	2278811,5	Картометрический метод	2,50	-
3228	458453,15	2278816,83	Картометрический метод	2,50	-
3233	458348,89	2278915,21	Картометрический метод	2,50	-
3234	458329,93	2278957,29	Картометрический метод	2,50	-
3235	458256,47	2278978,04	Картометрический метод	2,50	-
3236	458228,43	2278964,43	Картометрический метод	2,50	-
3237	458233,55	2278919,69	Картометрический метод	2,50	-
3238	458306,24	2278881,43	Картометрический метод	2,50	-
3233	458348,89	2278915,21	Картометрический метод	2,50	-

Сведения о местоположении границ объекта

3239	457981,58	2278914,04	Картометрический метод	2,50	-
3240	457967	2278949,94	Картометрический метод	2,50	-
3241	457899,18	2278917,78	Картометрический метод	2,50	-
3242	457918,79	2278881,73	Картометрический метод	2,50	-
3239	457981,58	2278914,04	Картометрический метод	2,50	-
3243	458136,43	2278685,56	Картометрический метод	2,50	-
3244	458113,96	2278728,7	Картометрический метод	2,50	-
3245	458057,55	2278699,36	Картометрический метод	2,50	-
3246	458080,11	2278656,91	Картометрический метод	2,50	-
3243	458136,43	2278685,56	Картометрический метод	2,50	-
ЗУЛ(40)					
3247	458373,77	2274849,88	Картометрический метод	2,50	-
3248	458472,65	2275929,72	Картометрический метод	2,50	-
3249	458439,26	2275940,43	Картометрический метод	2,50	-
3250	458416,77	2275876,2	Картометрический метод	2,50	-
3251	458356,14	2275986,81	Картометрический метод	2,50	-
3252	458170,67	2276083,16	Картометрический метод	2,50	-
3253	458135,01	2276171,17	Картометрический метод	2,50	-
3254	458189,03	2276284,57	Картометрический метод	2,50	-
3255	458115,7	2276275,04	Картометрический метод	2,50	-
3256	457993,5	2276257,09	Картометрический метод	2,50	-
3257	457980,19	2276193,45	Картометрический метод	2,50	-
3258	457914,39	2276169,77	Картометрический метод	2,50	-
3259	457873,72	2276089,88	Картометрический метод	2,50	-
3260	457859,02	2275988,36	Картометрический метод	2,50	-
3261	457845,38	2275889,66	Картометрический метод	2,50	-
3262	457901,15	2275909,71	Картометрический метод	2,50	-
3263	457926,19	2275900,61	Картометрический метод	2,50	-
3264	457893,81	2275816,77	Картометрический метод	2,50	-
3265	457922,38	2275804,39	Картометрический метод	2,50	-
3266	457993,8	2275892,04	Картометрический метод	2,50	-
3267	458030,97	2275889,22	Картометрический метод	2,50	-
3268	458012,85	2275810,1	Картометрический метод	2,50	-
3269	457973,81	2275733,88	Картометрический метод	2,50	-
3270	457894,76	2275627,17	Картометрический метод	2,50	-
3271	457902,38	2275590,97	Картометрический метод	2,50	-
3272	457786,04	2275475,4	Картометрический метод	2,50	-
3273	457850,71	2275329,62	Картометрический метод	2,50	-
3274	457935,36	2275083,55	Картометрический метод	2,50	-
3275	457972,55	2274888,38	Картометрический метод	2,50	-
3276	458199,79	2274843	Картометрический метод	2,50	-
3247	458373,77	2274849,88	Картометрический метод	2,50	-
3277	457875,75	2275411,33	Картометрический метод	2,50	-
3278	457944,34	2275361,76	Картометрический метод	2,50	-
3279	457989,8	2275484,42	Картометрический метод	2,50	-
3280	457974,61	2275500,45	Картометрический метод	2,50	-
3281	458121,28	2275779,78	Картометрический метод	2,50	-
3282	458192,99	2275739,57	Картометрический метод	2,50	-
3283	458249,48	2275851,52	Картометрический метод	2,50	-

Сведения о местоположении границ объекта

3284	458292,94	2275830,87	Картометрический метод	2,50	-
3285	458338,57	2275928,69	Картометрический метод	2,50	-
3286	458273,38	2275948,25	Картометрический метод	2,50	-
3287	458183,21	2275786,3	Картометрический метод	2,50	-
3288	458111,5	2275824,35	Картометрический метод	2,50	-
3289	457931,16	2275487,41	Картометрический метод	2,50	-
3277	457875,75	2275411,33	Картометрический метод	2,50	-
ЗУ1(41)					
3290	458002,43	2276311,74	Картометрический метод	2,50	-
3291	458012,28	2276332,53	Картометрический метод	2,50	-
3292	458006,8	2276356,61	Картометрический метод	2,50	-
3293	457944,42	2276364,27	Картометрический метод	2,50	-
3294	457894,08	2276358,8	Картометрический метод	2,50	-
3295	457804,34	2276421,18	Картометрический метод	2,50	-
3296	457804,34	2276451,82	Картометрический метод	2,50	-
3297	457733,2	2276482,47	Картометрический метод	2,50	-
3298	457693,8	2276564,35	Картометрический метод	2,50	-
3299	457721,16	2276597,38	Картометрический метод	2,50	-
3300	457636,89	2276738,56	Картометрический метод	2,50	-
3301	457606,25	2276839,25	Картометрический метод	2,50	-
3302	457590,92	2276877,56	Картометрический метод	2,50	-
3303	457570,13	2276904,92	Картометрический метод	2,50	-
3304	457550,43	2276988,09	Картометрический метод	2,50	-
3305	457521,98	2277124,89	Картометрический метод	2,50	-
3306	457509,94	2277173,05	Картометрический метод	2,50	-
3307	457501,18	2277237,62	Картометрический метод	2,50	-
3308	457485,86	2277252,94	Картометрический метод	2,50	-
3309	457256,03	2277001,22	Картометрический метод	2,50	-
3310	457164,1	2277007,79	Картометрический метод	2,50	-
3311	457279,01	2276944,31	Картометрический метод	2,50	-
3312	457327,17	2276896,16	Картометрический метод	2,50	-
3313	457473,82	2276797,66	Картометрический метод	2,50	-
3314	457546,39	2276721,37	Картометрический метод	2,50	-
3315	457599,68	2276651,01	Картометрический метод	2,50	-
3316	457613,91	2276608,33	Картометрический метод	2,50	-
3317	457654,4	2276537,19	Картометрический метод	2,50	-
3318	457678,48	2276471,52	Картометрический метод	2,50	-
3319	457683,95	2276425,56	Картометрический метод	2,50	-
3320	457718,97	2276344,57	Картометрический метод	2,50	-
3321	457780,26	2276295,32	Картометрический метод	2,50	-
3322	457870	2276276,72	Картометрический метод	2,50	-
3323	457976,16	2276293,13	Картометрический метод	2,50	-
3290	458002,43	2276311,74	Картометрический метод	2,50	-
ЗУ1(42)					
3324	457870,86	2276148,43	Картометрический метод	2,50	-
3325	457884,13	2276215,44	Картометрический метод	2,50	-
3326	457782,61	2276211,46	Картометрический метод	2,50	-
3327	457635,97	2276310,99	Картометрический метод	2,50	-
3328	457610,47	2276394,77	Картометрический метод	2,50	-
3329	457635,3	2276408,53	Картометрический метод	2,50	-
3330	457604,78	2276502,09	Картометрический метод	2,50	-

Сведения о местоположении границ объекта

3331	457526,48	2276647,41	Картометрический метод	2,50	-
3332	457382,49	2276776,14	Картометрический метод	2,50	-
3333	457300,23	2276831,88	Картометрический метод	2,50	-
3334	457219,26	2276900,88	Картометрический метод	2,50	-
3335	457147,6	2276940,03	Картометрический метод	2,50	-
3336	457102,48	2276926,1	Картометрический метод	2,50	-
3337	457069,97	2276879,63	Картометрический метод	2,50	-
3338	457044,75	2276815,95	Картометрический метод	2,50	-
3339	457090,54	2276589,02	Картометрический метод	2,50	-
3340	457097,83	2276482,19	Картометрический метод	2,50	-
3341	457086,55	2276401,9	Картометрический метод	2,50	-
3342	457031,48	2276305,69	Картометрический метод	2,50	-
3343	456976,41	2276253,27	Картометрический метод	2,50	-
3344	456920,67	2276208,81	Картометрический метод	2,50	-
3345	457620,71	2276163,02	Картометрический метод	2,50	-
3346	457626,02	2276180,28	Картометрический метод	2,50	-
3347	457610,09	2276180,94	Картометрический метод	2,50	-
3348	457559	2276275,16	Картометрический метод	2,50	-
3349	457578,9	2276293,74	Картометрический метод	2,50	-
3350	457675,78	2276232,03	Картометрический метод	2,50	-
3351	457659,86	2276197,53	Картометрический метод	2,50	-
3352	457714,93	2276212,79	Картометрический метод	2,50	-
3353	457772,66	2276207,48	Картометрический метод	2,50	-
3354	457779,96	2276188,24	Картометрический метод	2,50	-
3355	457770,67	2276155,06	Картометрический метод	2,50	-
3324	457870,86	2276148,43	Картометрический метод	2,50	-
ЗУ1(43)					
3356	456899,05	2276257,59	Картометрический метод	2,50	-
3357	456968,73	2276310,6	Картометрический метод	2,50	-
3358	456999,77	2276346,2	Картометрический метод	2,50	-
3359	457038,4	2276488,57	Картометрический метод	2,50	-
3360	457031,58	2276614,29	Картометрический метод	2,50	-
3361	456983,87	2276761,21	Картометрический метод	2,50	-
3362	456981,6	2276867,23	Картометрический метод	2,50	-
3363	457017,19	2276945,99	Картометрический метод	2,50	-
3364	457071,72	2276989,16	Картометрический метод	2,50	-
3365	457119,43	2277007,33	Картометрический метод	2,50	-
3366	457054,3	2277008,85	Картометрический метод	2,50	-
3367	456918,74	2277014,15	Картометрический метод	2,50	-
3368	456939,95	2276939,93	Картометрический метод	2,50	-
3369	456951,31	2276876,32	Картометрический метод	2,50	-
3370	456933,89	2276816,49	Картометрический метод	2,50	-
3371	456900,57	2276770,29	Картометрический метод	2,50	-
3372	456744,59	2276587,68	Картометрический метод	2,50	-
3373	456693,82	2276480,24	Картометрический метод	2,50	-
3374	456673,37	2276387,85	Картометрический метод	2,50	-
3375	456692,31	2276299,24	Картометрический метод	2,50	-
3376	456761,22	2276250,78	Картометрический метод	2,50	-
3377	456833,17	2276239,42	Картометрический метод	2,50	-
3356	456899,05	2276257,59	Картометрический метод	2,50	-
ЗУ1(44)					

Сведения о местоположении границ объекта

3378	457329,5	2278709,22	Картометрический метод	2,50	-
3379	457381,43	2278733,24	Картометрический метод	2,50	-
3380	457389,89	2278747,47	Картометрический метод	2,50	-
3381	457382,89	2278765,27	Картометрический метод	2,50	-
3382	457386,44	2278778,83	Картометрический метод	2,50	-
3383	457429,8	2278797,29	Картометрический метод	2,50	-
3384	457431,92	2278822,19	Картометрический метод	2,50	-
3385	457414,91	2278848,54	Картометрический метод	2,50	-
3386	457422,02	2278859,89	Картометрический метод	2,50	-
3387	457435,81	2279066,27	Картометрический метод	2,50	-
3388	457457,5	2279067,27	Картометрический метод	2,50	-
3389	457495,85	2279034,47	Картометрический метод	2,50	-
3390	457502,2	2279043,69	Картометрический метод	2,50	-
3391	457475,28	2279079,27	Картометрический метод	2,50	-
3392	457429,13	2279095,06	Картометрический метод	2,50	-
3393	457341,07	2279206,26	Картометрический метод	2,50	-
3394	457255,48	2279252,08	Картометрический метод	2,50	-
3395	457085,21	2279288,93	Картометрический метод	2,50	-
3396	457033,05	2279229,91	Картометрический метод	2,50	-
3397	457007,06	2279017,09	Картометрический метод	2,50	-
3398	457011,22	2278883,75	Картометрический метод	2,50	-
3399	456977,67	2278810,59	Картометрический метод	2,50	-
3400	457119,57	2278798,45	Картометрический метод	2,50	-
3401	457235,77	2278797,62	Картометрический метод	2,50	-
3402	457269,91	2278809,63	Картометрический метод	2,50	-
3403	457303,26	2278805,29	Картометрический метод	2,50	-
3404	457352,3	2278840,87	Картометрический метод	2,50	-
3405	457360,87	2278862,89	Картометрический метод	2,50	-
3406	457361,65	2278892,8	Картометрический метод	2,50	-
3407	457375,87	2278898,47	Картометрический метод	2,50	-
3408	457380,76	2278879,33	Картометрический метод	2,50	-
3409	457365,09	2278840,76	Картометрический метод	2,50	-
3410	457303,26	2278768,26	Картометрический метод	2,50	-
3411	457316,72	2278739,13	Картометрический метод	2,50	-
3412	457307,49	2278723,46	Картометрический метод	2,50	-
3378	457329,5	2278709,22	Картометрический метод	2,50	-
3413	457241,56	2278949,18	Картометрический метод	2,50	-
3414	457257,89	2278984,76	Картометрический метод	2,50	-
3415	457220,98	2279026,12	Картометрический метод	2,50	-
3416	457176,95	2279017	Картометрический метод	2,50	-
3417	457140,03	2278982,87	Картометрический метод	2,50	-
3418	457131,47	2278946,51	Картометрический метод	2,50	-
3419	457148,49	2278927,27	Картометрический метод	2,50	-
3420	457203,19	2278933,62	Картометрический метод	2,50	-
3413	457241,56	2278949,18	Картометрический метод	2,50	-
3421	457346,74	2279068,6	Картометрический метод	2,50	-
3422	457318,39	2279091,4	Картометрический метод	2,50	-
3423	457285,69	2279088,62	Картометрический метод	2,50	-
3424	457216,86	2279134,32	Картометрический метод	2,50	-

Сведения о местоположении границ объекта

3425	457170,61	2279184,91	Картометрический метод	2,50	-
3426	457116,01	2279222,82	Картометрический метод	2,50	-
3427	457055,53	2279210,04	Картометрический метод	2,50	-
3428	457076,21	2279190,8	Картометрический метод	2,50	-
3429	457091,77	2279164,45	Картометрический метод	2,50	-
3430	457150,04	2279145,88	Картометрический метод	2,50	-
3431	457185,51	2279105,18	Картометрический метод	2,50	-
3432	457105,9	2279090,39	Картометрический метод	2,50	-
3433	457117,34	2279081,17	Картометрический метод	2,50	-
3434	457194,08	2279078,16	Картометрический метод	2,50	-
3435	457228,1	2279084,5	Картометрический метод	2,50	-
3436	457270,8	2279068,04	Картометрический метод	2,50	-
3437	457322,61	2279057,26	Картометрический метод	2,50	-
3421	457346,74	2279068,6	Картометрический метод	2,50	-
ЗУ(45)					
3438	456457,07	2279755,79	Картометрический метод	2,50	-
3439	456473,75	2279775,46	Картометрический метод	2,50	-
3440	456483,87	2279822,5	Картометрический метод	2,50	-
3441	456448,51	2279915,02	Картометрический метод	2,50	-
3442	456431,16	2280010,87	Картометрический метод	2,50	-
3443	456421,27	2280017,2	Картометрический метод	2,50	-
3444	456415,6	2280139,29	Картометрический метод	2,50	-
3445	456338,31	2280145,19	Картометрический метод	2,50	-
3446	456286,05	2280113,5	Картометрический метод	2,50	-
3447	456295,4	2280101,49	Картометрический метод	2,50	-
3448	456312,29	2280101,6	Картометрический метод	2,50	-
3449	456323,08	2280093,16	Картометрический метод	2,50	-
3450	456323,75	2280077,37	Картометрический метод	2,50	-
3451	456310,74	2280064,68	Картометрический метод	2,50	-
3452	456329,31	2280043,67	Картометрический метод	2,50	-
3453	456352,22	2280025,66	Картометрический метод	2,50	-
3454	456354,1	2280010,42	Картометрический метод	2,50	-
3455	456383,24	2279985,51	Картометрический метод	2,50	-
3456	456388,13	2279955,83	Картометрический метод	2,50	-
3457	456384,57	2279921,47	Картометрический метод	2,50	-
3458	456405,14	2279885,77	Картометрический метод	2,50	-
3459	456411,81	2279866,98	Картометрический метод	2,50	-
3460	456402,81	2279842,3	Картометрический метод	2,50	-
3461	456383,46	2279819,06	Картометрический метод	2,50	-
3462	456410,14	2279800,26	Картометрический метод	2,50	-
3463	456435,72	2279757,57	Картометрический метод	2,50	-
3438	456457,07	2279755,79	Картометрический метод	2,50	-
ЗУ(46)					
3464	455026,88	2279450,56	Картометрический метод	2,50	-
3465	455057,89	2279565,08	Картометрический метод	2,50	-
3466	455087,22	2279627,7	Картометрический метод	2,50	-
3467	455084,4	2279674,52	Картометрический метод	2,50	-
3468	455122,18	2279747,86	Картометрический метод	2,50	-
3469	455194,27	2279793,96	Картометрический метод	2,50	-
3470	455139,64	2279836,8	Картометрический метод	2,50	-
3471	454943,95	2279804,6	Картометрический метод	2,50	-

Сведения о местоположении границ объекта

3472	455002,32	2279716,65	Картометрический метод	2,50	-
3473	455013,14	2279673,82	Картометрический метод	2,50	-
3474	454965,39	2279651,46	Картометрический метод	2,50	-
3475	454928,21	2279679,97	Картометрический метод	2,50	-
3476	454897,54	2279802,7	Картометрический метод	2,50	-
3477	454876,92	2279818,82	Картометрический метод	2,50	-
3478	454823,38	2279902,76	Картометрический метод	2,50	-
3479	454787,33	2279931,82	Картометрический метод	2,50	-
3480	454649,34	2279945,89	Картометрический метод	2,50	-
3481	454660,48	2279704,39	Картометрический метод	2,50	-
3482	454717,88	2279647,53	Картометрический метод	2,50	-
3483	454735,32	2279675,12	Картометрический метод	2,50	-
3484	454763,75	2279657,92	Картометрический метод	2,50	-
3485	454738,7	2279596,3	Картометрический метод	2,50	-
3486	454751,08	2279567,59	Картометрический метод	2,50	-
3487	454843,73	2279540,85	Картометрический метод	2,50	-
3488	454886,51	2279514,17	Картометрический метод	2,50	-
3489	454914,28	2279479,34	Картометрический метод	2,50	-
3464	455026,88	2279450,56	Картометрический метод	2,50	-
3У1(47)					
3490	454130,25	2278433,41	Картометрический метод	2,50	-
3491	454154,12	2278456,52	Картометрический метод	2,50	-
3492	454249,23	2278977,73	Картометрический метод	2,50	-
3493	454239,58	2279044,07	Картометрический метод	2,50	-
3494	454069,91	2279005,88	Картометрический метод	2,50	-
3495	454047,5	2279147,01	Картометрический метод	2,50	-
3496	454029,78	2279147,72	Картометрический метод	2,50	-
3497	453994,34	2279171,83	Картометрический метод	2,50	-
3498	453978,74	2279166,87	Картометрический метод	2,50	-
3499	453956,06	2279183,18	Картометрический метод	2,50	-
3500	453953,94	2279195,23	Картометрический метод	2,50	-
3501	453895,1	2279213,67	Картометрический метод	2,50	-
3502	453890,14	2279227,14	Картометрический метод	2,50	-
3503	453969,11	2279600,81	Картометрический метод	2,50	-
3504	453960,19	2279777,46	Картометрический метод	2,50	-
3505	454020,84	2279788,07	Картометрический метод	2,50	-
3506	454027,86	2279804,06	Картометрический метод	2,50	-
3507	453952,94	2279834,29	Картометрический метод	2,50	-
3508	453926,15	2279784,56	Картометрический метод	2,50	-
3509	453866,59	2279753,71	Картометрический метод	2,50	-
3510	453783,55	2279759,47	Картометрический метод	2,50	-
3511	453784,47	2279683,14	Картометрический метод	2,50	-
3512	453773,06	2279645,42	Картометрический метод	2,50	-
3513	453779,01	2279610,68	Картометрический метод	2,50	-
3514	453808,78	2279552,12	Картометрический метод	2,50	-
3515	453812,25	2279407,2	Картометрический метод	2,50	-
3516	453800,84	2279370,48	Картометрический метод	2,50	-
3517	453805,3	2279342,19	Картометрический метод	2,50	-
3518	453836,94	2279320,21	Картометрический метод	2,50	-
3519	453842,56	2279303,36	Картометрический метод	2,50	-
3520	453829,45	2279267,77	Картометрический метод	2,50	-

Сведения о местоположении границ объекта

3521	453845,05	2279256,53	Картометрический метод	2,50	-
3522	453838,19	2279240,92	Картометрический метод	2,50	-
3523	453803,24	2279249,66	Картометрический метод	2,50	-
3524	453790,76	2279273,39	Картометрический метод	2,50	-
3525	453772,66	2279267,14	Картометрический метод	2,50	-
3526	453774,53	2279191,59	Картометрический метод	2,50	-
3527	453830,7	2279173,49	Картометрический метод	2,50	-
3528	453832,57	2279223,44	Картометрический метод	2,50	-
3529	453854,42	2279227,18	Картометрический метод	2,50	-
3530	453865,65	2279162,87	Картометрический метод	2,50	-
3531	453869,39	2279047,36	Картометрический метод	2,50	-
3532	453840,69	2278976,19	Картометрический метод	2,50	-
3533	453780,15	2278942,47	Картометрический метод	2,50	-
3534	453680,72	2278943,37	Картометрический метод	2,50	-
3535	453690,31	2278601,78	Картометрический метод	2,50	-
3536	453709,15	2278579,03	Картометрический метод	2,50	-
3537	453812,67	2278627,31	Картометрический метод	2,50	-
3538	453859,37	2278633,54	Картометрический метод	2,50	-
3539	453865,6	2278623,42	Картометрический метод	2,50	-
3540	453835,24	2278555,67	Картометрический метод	2,50	-
3541	453833,24	2278526,86	Картометрический метод	2,50	-
3542	453867,16	2278491,82	Картометрический метод	2,50	-
3543	454011,93	2278447,43	Картометрический метод	2,50	-
3490	454130,25	2278433,41	Картометрический метод	2,50	-
ЗУП(48)					
3544	453776,61	2278997,11	Картометрический метод	2,50	-
3545	453818,43	2279048,25	Картометрический метод	2,50	-
3546	453828,39	2279085,44	Картометрический метод	2,50	-
3547	453811,79	2279103,37	Картометрический метод	2,50	-
3548	453770,63	2279084,78	Картометрический метод	2,50	-
3549	453726,82	2279128,61	Картометрический метод	2,50	-
3550	453681,12	2279211,63	Картометрический метод	2,50	-
3551	453680,15	2279016,72	Картометрический метод	2,50	-
3552	453726,1	2278987	Картометрический метод	2,50	-
3544	453776,61	2278997,11	Картометрический метод	2,50	-
ЗУП(49)					
3553	453744,74	2279316,56	Картометрический метод	2,50	-
3554	453763,33	2279373,01	Картометрический метод	2,50	-
3555	453763,33	2279468,65	Картометрический метод	2,50	-
3556	453753,86	2279556,05	Картометрический метод	2,50	-
3557	453733,97	2279633,78	Картометрический метод	2,50	-
3558	453749,68	2279778,3	Картометрический метод	2,50	-
3559	453683,82	2279759,96	Картометрический метод	2,50	-
3560	453682,08	2279405,5	Картометрический метод	2,50	-
3561	453717,52	2279364,38	Картометрический метод	2,50	-
3562	453722,17	2279315,23	Картометрический метод	2,50	-
3553	453744,74	2279316,56	Картометрический метод	2,50	-
ЗУП(50)					
3563	454546,59	2280168,96	Картометрический метод	2,50	-
3564	454534,88	2280167,61	Картометрический метод	2,50	-
3565	454525,41	2280175,4	Картометрический метод	2,50	-

Сведения о местоположении границ объекта

3566	454522,11	2280184,73	Картометрический метод	2,50	-
3567	454518,84	2280195,16	Картометрический метод	2,50	-
3568	454511,89	2280208,41	Картометрический метод	2,50	-
3569	454503,64	2280217,67	Картометрический метод	2,50	-
3570	454490,94	2280232,11	Картометрический метод	2,50	-
3571	454491,48	2280247,99	Картометрический метод	2,50	-
3572	454496,1	2280274,2	Картометрический метод	2,50	-
3573	454488,6	2280292,14	Картометрический метод	2,50	-
3574	454478,67	2280309,72	Картометрический метод	2,50	-
3575	454468,52	2280326,39	Картометрический метод	2,50	-
3576	454456,72	2280343,65	Картометрический метод	2,50	-
3577	454443,78	2280355,67	Картометрический метод	2,50	-
3578	454417,92	2280385,34	Картометрический метод	2,50	-
3579	454379,3	2280440,74	Картометрический метод	2,50	-
3580	454365,7	2280444,65	Картометрический метод	2,50	-
3581	454347,77	2280437,06	Картометрический метод	2,50	-
3582	454330,44	2280438,22	Картометрический метод	2,50	-
3583	454314,13	2280448,56	Картометрический метод	2,50	-
3584	454300,35	2280462,25	Картометрический метод	2,50	-
3585	454295,01	2280479,23	Картометрический метод	2,50	-
3586	454292,73	2280491,61	Картометрический метод	2,50	-
3587	454297,34	2280510,48	Картометрический метод	2,50	-
3588	454288,92	2280528,77	Картометрический метод	2,50	-
3589	454263,46	2280541,16	Картометрический метод	2,50	-
3590	454247,22	2280524,77	Картометрический метод	2,50	-
3591	454227,53	2280512,18	Картометрический метод	2,50	-
3592	454208,37	2280501	Картометрический метод	2,50	-
3593	454183,48	2280493,36	Картометрический метод	2,50	-
3594	454165,38	2280494,33	Картометрический метод	2,50	-
3595	454148,98	2280495,54	Картометрический метод	2,50	-
3596	454136,05	2280498,98	Картометрический метод	2,50	-
3597	454124,48	2280503,88	Картометрический метод	2,50	-
3598	454110,24	2280511,88	Картометрический метод	2,50	-
3599	454092,53	2280513,53	Картометрический метод	2,50	-
3600	454079,38	2280502,04	Картометрический метод	2,50	-
3601	454065,54	2280490,54	Картометрический метод	2,50	-
3602	454052,8	2280477,66	Картометрический метод	2,50	-
3603	454052,35	2280459,89	Картометрический метод	2,50	-
3604	454056,99	2280445,75	Картометрический метод	2,50	-
3605	454057,37	2280430,94	Картометрический метод	2,50	-
3606	454051,38	2280421,17	Картометрический метод	2,50	-
3607	454038,77	2280411,92	Картометрический метод	2,50	-
3608	454027,69	2280400,4	Картометрический метод	2,50	-
3609	454017,37	2280388,9	Картометрический метод	2,50	-
3610	454004,06	2280380,94	Картометрический метод	2,50	-
3611	453996,93	2280364,36	Картометрический метод	2,50	-
3612	453988,9	2280346,55	Картометрический метод	2,50	-
3613	453978,54	2280327,81	Картометрический метод	2,50	-
3614	453965,35	2280308,79	Картометрический метод	2,50	-
3615	453955,62	2280289,8	Картометрический метод	2,50	-
3616	453942,25	2280273,72	Картометрический метод	2,50	-

Сведения о местоположении границ объекта

3617	453931,71	2280252,59	Картометрический метод	2,50	-
3618	453925,98	2280228,63	Картометрический метод	2,50	-
3619	453922,76	2280204,46	Картометрический метод	2,50	-
3620	453921,89	2280182,01	Картометрический метод	2,50	-
3621	453929,1	2280162,74	Картометрический метод	2,50	-
3622	453941,26	2280152,57	Картометрический метод	2,50	-
3623	453961,67	2280152,85	Картометрический метод	2,50	-
3624	453973,22	2280175,21	Картометрический метод	2,50	-
3625	453967,34	2280200,69	Картометрический метод	2,50	-
3626	453975,77	2280225,95	Картометрический метод	2,50	-
3627	454000,3	2280237,07	Картометрический метод	2,50	-
3628	454028,88	2280230,14	Картометрический метод	2,50	-
3629	454059,22	2280219,06	Картометрический метод	2,50	-
3630	454089,64	2280210,2	Картометрический метод	2,50	-
3631	454117,79	2280195,64	Картометрический метод	2,50	-
3632	454142,74	2280180,34	Картометрический метод	2,50	-
3633	454164,18	2280167,23	Картометрический метод	2,50	-
3634	454186,04	2280151,88	Картометрический метод	2,50	-
3635	454209,55	2280161,68	Картометрический метод	2,50	-
3636	454218,63	2280193,57	Картометрический метод	2,50	-
3637	454243,63	2280224,53	Картометрический метод	2,50	-
3638	454254,82	2280235,14	Картометрический метод	2,50	-
3639	454260,77	2280263,79	Картометрический метод	2,50	-
3640	454265,82	2280293,23	Картометрический метод	2,50	-
3641	454276,45	2280317,18	Картометрический метод	2,50	-
3642	454294,71	2280329,66	Картометрический метод	2,50	-
3643	454314,62	2280336,59	Картометрический метод	2,50	-
3644	454336,38	2280322,84	Картометрический метод	2,50	-
3645	454355,61	2280314,21	Картометрический метод	2,50	-
3646	454374,98	2280304,85	Картометрический метод	2,50	-
3647	454392,15	2280289,63	Картометрический метод	2,50	-
3648	454407,78	2280269,71	Картометрический метод	2,50	-
3649	454424,57	2280254,35	Картометрический метод	2,50	-
3650	454432	2280236,48	Картометрический метод	2,50	-
3651	454435,55	2280211,73	Картометрический метод	2,50	-
3652	454432,4	2280187,42	Картометрический метод	2,50	-
3653	454420,1	2280167,38	Картометрический метод	2,50	-
3654	454405,85	2280145,94	Картометрический метод	2,50	-
3655	454394,27	2280125,9	Картометрический метод	2,50	-
3656	454374,43	2280107,54	Картометрический метод	2,50	-
3657	454322,5	2280085,42	Картометрический метод	2,50	-
3658	454306,07	2280072,76	Картометрический метод	2,50	-
3659	454301,93	2280052,79	Картометрический метод	2,50	-
3660	454337,22	2279993,4	Картометрический метод	2,50	-
3661	454351,63	2279997,14	Картометрический метод	2,50	-
3662	454371,36	2280009,48	Картометрический метод	2,50	-
3663	454380,35	2280013,91	Картометрический метод	2,50	-
3664	454399,54	2280022,4	Картометрический метод	2,50	-
3665	454421,87	2280031,99	Картометрический метод	2,50	-
3666	454473,3	2280054,07	Картометрический метод	2,50	-
3667	454495,53	2280071,33	Картометрический метод	2,50	-

Сведения о местоположении границ объекта

3668	454497,86	2280093,76	Картометрический метод	2,50	-
3669	454505,9	2280116,37	Картометрический метод	2,50	-
3670	454538,53	2280154,37	Картометрический метод	2,50	-
3663	454546,59	2280168,96	Картометрический метод	2,50	-
ЗУ(51)					
3671	453782,69	2279940,22	Картометрический метод	2,50	-
3672	453811,1	2279955,96	Картометрический метод	2,50	-
3673	453853,32	2279987,37	Картометрический метод	2,50	-
3674	453865,02	2280017,56	Картометрический метод	2,50	-
3675	453866,76	2280043,58	Картометрический метод	2,50	-
3676	453877,26	2280013,56	Картометрический метод	2,50	-
3677	453890,23	2279999,94	Картометрический метод	2,50	-
3678	453914,45	2280012,27	Картометрический метод	2,50	-
3679	453932,75	2280041,06	Картометрический метод	2,50	-
3680	453910,97	2280060,15	Картометрический метод	2,50	-
3681	453878,48	2280055,56	Картометрический метод	2,50	-
3682	453853,1	2280068,86	Картометрический метод	2,50	-
3683	453848,83	2280094,89	Картометрический метод	2,50	-
3684	453845,2	2280112,44	Картометрический метод	2,50	-
3685	453836,45	2280118,28	Картометрический метод	2,50	-
3686	453822,59	2280125,26	Картометрический метод	2,50	-
3687	453802,62	2280118,61	Картометрический метод	2,50	-
3688	453800,13	2280094,63	Картометрический метод	2,50	-
3689	453785,96	2280081,85	Картометрический метод	2,50	-
3690	453777,03	2280061,15	Картометрический метод	2,50	-
3691	453776,69	2280037,32	Картометрический метод	2,50	-
3692	453773,57	2280015,4	Картометрический метод	2,50	-
3693	453762,28	2280007,23	Картометрический метод	2,50	-
3694	453739,75	2280003,28	Картометрический метод	2,50	-
3695	453721,65	2280017,24	Картометрический метод	2,50	-
3696	453710,69	2280038,78	Картометрический метод	2,50	-
3697	453704,09	2280051,63	Картометрический метод	2,50	-
3698	453707,8	2280083,88	Картометрический метод	2,50	-
3699	453709,67	2280104,49	Картометрический метод	2,50	-
3700	453711,55	2280125,49	Картометрический метод	2,50	-
3701	453717	2280148,83	Картометрический метод	2,50	-
3702	453725,28	2280171,79	Картометрический метод	2,50	-
3703	453732,95	2280194,78	Картометрический метод	2,50	-
3704	453744,05	2280213,99	Картометрический метод	2,50	-
3705	453753,83	2280231,01	Картометрический метод	2,50	-
3706	453754,44	2280249,51	Картометрический метод	2,50	-
3707	453743,09	2280269,97	Картометрический метод	2,50	-
3708	453731,43	2280287,2	Картометрический метод	2,50	-
3709	453722,12	2280306,77	Картометрический метод	2,50	-
3710	453716,84	2280329,56	Картометрический метод	2,50	-
3711	453711,45	2280352,62	Картометрический метод	2,50	-
3712	453708,8	2280376,7	Картометрический метод	2,50	-
3713	453711,21	2280400,58	Картометрический метод	2,50	-
3714	453720,53	2280422,92	Картометрический метод	2,50	-
3715	453734,05	2280441,36	Картометрический метод	2,50	-
3716	453753,7	2280454,19	Картометрический метод	2,50	-

Сведения о местоположении границ объекта

3717	453775,53	2280460,5	Картометрический метод	2,50	-
3718	453794,29	2280462,02	Картометрический метод	2,50	-
3719	453805,8	2280477,49	Картометрический метод	2,50	-
3720	453799,55	2280498,75	Картометрический метод	2,50	-
3721	453793,03	2280519,63	Картометрический метод	2,50	-
3722	453802,4	2280530,78	Картометрический метод	2,50	-
3723	453816,13	2280522,53	Картометрический метод	2,50	-
3724	453826,9	2280504,43	Картометрический метод	2,50	-
3725	453833,24	2280483,4	Картометрический метод	2,50	-
3726	453840,95	2280461,79	Картометрический метод	2,50	-
3727	453859,65	2280455,72	Картометрический метод	2,50	-
3728	453872,54	2280465,08	Картометрический метод	2,50	-
3729	453870,71	2280483,48	Картометрический метод	2,50	-
3730	453863,21	2280502,9	Картометрический метод	2,50	-
3731	453853,64	2280521,72	Картометрический метод	2,50	-
3732	453843,03	2280538,06	Картометрический метод	2,50	-
3733	453843,48	2280556,33	Картометрический метод	2,50	-
3734	453838,6	2280573,73	Картометрический метод	2,50	-
3735	453832,51	2280591,09	Картометрический метод	2,50	-
3736	453827,3	2280607,8	Картометрический метод	2,50	-
3737	453822,87	2280622,97	Картометрический метод	2,50	-
3738	453822,84	2280637,92	Картометрический метод	2,50	-
3739	453832,17	2280650,25	Картометрический метод	2,50	-
3740	453844,87	2280645,3	Картометрический метод	2,50	-
3741	453857,84	2280635,14	Картометрический метод	2,50	-
3742	453873,61	2280628,03	Картометрический метод	2,50	-
3743	453886,07	2280637,53	Картометрический метод	2,50	-
3744	453881,94	2280636,05	Картометрический метод	2,50	-
3745	453873,66	2280670,77	Картометрический метод	2,50	-
3746	453864,75	2280683,71	Картометрический метод	2,50	-
3747	453857,23	2280699,58	Картометрический метод	2,50	-
3748	453847,72	2280712,14	Картометрический метод	2,50	-
3749	453840,66	2280725,92	Картометрический метод	2,50	-
3750	453840,66	2280742,78	Картометрический метод	2,50	-
3751	453848,02	2280757,81	Картометрический метод	2,50	-
3752	453844,59	2280775,6	Картометрический метод	2,50	-
3753	453828,96	2280786,96	Картометрический метод	2,50	-
3754	453812,05	2280796,25	Картометрический метод	2,50	-
3755	453795,84	2280805,55	Картометрический метод	2,50	-
3756	453778,95	2280812,33	Картометрический метод	2,50	-
3757	453756,64	2280819,6	Картометрический метод	2,50	-
3758	453742,18	2280827,08	Картометрический метод	2,50	-
3759	453736,85	2280829,25	Картометрический метод	2,50	-
3760	453736,17	2280829,5	Картометрический метод	2,50	-
3761	453724,44	2280833,36	Картометрический метод	2,50	-
3762	453710,87	2280837,23	Картометрический метод	2,50	-
3763	453696,28	2280838,72	Картометрический метод	2,50	-
3764	453683,71	2280830,35	Картометрический метод	2,50	-
3765	453673,94	2280820,19	Картометрический метод	2,50	-
3766	453659,13	2280816,92	Картометрический метод	2,50	-
3767	453641,78	2280818,94	Картометрический метод	2,50	-

Сведения о местоположении границ объекта

3768	453631,75	2280831,27	Картометрический метод	2,50	-
3769	453633,53	2280849,53	Картометрический метод	2,50	-
3770	453637,02	2280864,27	Картометрический метод	2,50	-
3771	453641,95	2280879,15	Картометрический метод	2,50	-
3772	453649,72	2280892,63	Картометрический метод	2,50	-
3773	453663,49	2280902,45	Картометрический метод	2,50	-
3774	453680,21	2280899,25	Картометрический метод	2,50	-
3775	453694,28	2280893,84	Картометрический метод	2,50	-
3776	453708,97	2280890,13	Картометрический метод	2,50	-
3777	453726,53	2280885,35	Картометрический метод	2,50	-
3778	453743,9	2280881,45	Картометрический метод	2,50	-
3779	453760,86	2280877,47	Картометрический метод	2,50	-
3780	453774,4	2280873,25	Картометрический метод	2,50	-
3781	453787,6	2280866,44	Картометрический метод	2,50	-
3782	453800,95	2280857,37	Картометрический метод	2,50	-
3783	453813,88	2280846,81	Картометрический метод	2,50	-
3784	453826,71	2280835,81	Картометрический метод	2,50	-
3785	453840,33	2280825,67	Картометрический метод	2,50	-
3786	453854,37	2280819,87	Картометрический метод	2,50	-
3787	453865,71	2280806,98	Картометрический метод	2,50	-
3788	453875,05	2280791,83	Картометрический метод	2,50	-
3789	453882,63	2280775,13	Картометрический метод	2,50	-
3790	453894,2	2280761,71	Картометрический метод	2,50	-
3791	453905,03	2280746,72	Картометрический метод	2,50	-
3792	453919,18	2280733,32	Картометрический метод	2,50	-
3793	453933,32	2280719,94	Картометрический метод	2,50	-
3794	453945,61	2280705,01	Картометрический метод	2,50	-
3795	453956,8	2280689,79	Картометрический метод	2,50	-
3796	453967,47	2280674,82	Картометрический метод	2,50	-
3797	453976,84	2280659,24	Картометрический метод	2,50	-
3798	453984,61	2280644,38	Картометрический метод	2,50	-
3799	453993,51	2280631,04	Картометрический метод	2,50	-
3800	453999,52	2280613,04	Картометрический метод	2,50	-
3801	454005,44	2280597,52	Картометрический метод	2,50	-
3802	454007,05	2280582,22	Картометрический метод	2,50	-
3803	454000	2280569,26	Картометрический метод	2,50	-
3804	453988,66	2280556,95	Картометрический метод	2,50	-
3805	453975,66	2280545,24	Картометрический метод	2,50	-
3806	453963,67	2280532,22	Картометрический метод	2,50	-
3807	453957,43	2280518,61	Картометрический метод	2,50	-
3808	453963,83	2280504,33	Картометрический метод	2,50	-
3809	453979,41	2280495,12	Картометрический метод	2,50	-
3810	453997,13	2280491,76	Картометрический метод	2,50	-
3811	454015,11	2280500,43	Картометрический метод	2,50	-
3812	454031,19	2280512,39	Картометрический метод	2,50	-
3813	454044,9	2280525,6	Картометрический метод	2,50	-
3814	454049,8	2280544,71	Картометрический метод	2,50	-
3815	454045,76	2280563,18	Картометрический метод	2,50	-
3816	454055,5	2280574,32	Картометрический метод	2,50	-
3817	454064,58	2280589,56	Картометрический метод	2,50	-
3818	454054,94	2280607,41	Картометрический метод	2,50	-

Сведения о местоположении границ объекта

3819	454041,81	2280623,18	Картометрический метод	2,50	-
3820	454029,42	2280639,39	Картометрический метод	2,50	-
3821	454016,07	2280653,45	Картометрический метод	2,50	-
3822	453997,53	2280659,2	Картометрический метод	2,50	-
3823	453990,35	2280676,59	Картометрический метод	2,50	-
3824	453979,01	2280692,25	Картометрический метод	2,50	-
3825	453965,16	2280705,4	Картометрический метод	2,50	-
3826	453952,73	2280722,92	Картометрический метод	2,50	-
3827	453932,11	2280753,08	Картометрический метод	2,50	-
3828	453929,54	2280776,19	Картометрический метод	2,50	-
3829	453846,84	2280876,57	Картометрический метод	2,50	-
3830	453847,19	2280882,22	Картометрический метод	2,50	-
3831	453817,16	2280916,67	Картометрический метод	2,50	-
3832	453764,11	2280963,09	Картометрический метод	2,50	-
3833	453721,38	2280972,75	Картометрический метод	2,50	-
3834	453690,05	2280967,51	Картометрический метод	2,50	-
3835	453651,48	2280963,07	Картометрический метод	2,50	-
3836	453625,95	2280948,72	Картометрический метод	2,50	-
3837	453539,73	2280887,93	Картометрический метод	2,50	-
3838	453498,37	2280817,75	Картометрический метод	2,50	-
3839	453492,61	2280770,81	Картометрический метод	2,50	-
3840	453519,84	2280736,5	Картометрический метод	2,50	-
3841	453539,63	2280730,98	Картометрический метод	2,50	-
3842	453623,73	2280747,56	Картометрический метод	2,50	-
3843	453693,72	2280781,2	Картометрический метод	2,50	-
3844	453717,22	2280780,88	Картометрический метод	2,50	-
3845	453741,63	2280778,78	Картометрический метод	2,50	-
3846	453763,13	2280770,98	Картометрический метод	2,50	-
3847	453781,52	2280756,63	Картометрический метод	2,50	-
3848	453794,92	2280737,86	Картометрический метод	2,50	-
3849	453801,19	2280719,76	Картометрический метод	2,50	-
3850	453808,44	2280702,16	Картометрический метод	2,50	-
3851	453815,92	2280684,51	Картометрический метод	2,50	-
3852	453819	2280667,37	Картометрический метод	2,50	-
3853	453803,07	2280659,74	Картометрический метод	2,50	-
3854	453786,29	2280652,08	Картометрический метод	2,50	-
3855	453772,05	2280639,81	Картометрический метод	2,50	-
3856	453758,33	2280625,09	Картометрический метод	2,50	-
3857	453750,29	2280604,94	Картометрический метод	2,50	-
3858	453739,92	2280588,11	Картометрический метод	2,50	-
3859	453723,63	2280575,96	Картометрический метод	2,50	-
3860	453706,98	2280574	Картометрический метод	2,50	-
3861	453688,54	2280570,08	Картометрический метод	2,50	-
3862	453673,38	2280560,44	Картометрический метод	2,50	-
3863	453658,8	2280547,29	Картометрический метод	2,50	-
3864	453644,11	2280530,47	Картометрический метод	2,50	-
3865	453629,29	2280512,33	Картометрический метод	2,50	-
3866	453612,18	2280495,51	Картометрический метод	2,50	-
3867	453596,12	2280477,04	Картометрический метод	2,50	-
3868	453582,34	2280454,99	Картометрический метод	2,50	-
3869	453568,8	2280434,38	Картометрический метод	2,50	-

Сведения о местоположении границ объекта

3870	453553,79	2280415,25	Картометрический метод	2,50	-
3871	453544,64	2280392,1	Картометрический метод	2,50	-
3872	453536,77	2280367,86	Картометрический метод	2,50	-
3873	453537,09	2280351,13	Картометрический метод	2,50	-
3874	453536,13	2280335,33	Картометрический метод	2,50	-
3875	453525,36	2280319,36	Картометрический метод	2,50	-
3876	453514,26	2280301,54	Картометрический метод	2,50	-
3877	453520,61	2280281,74	Картометрический метод	2,50	-
3878	453539,89	2280278,61	Картометрический метод	2,50	-
3879	453555,42	2280275,78	Картометрический метод	2,50	-
3880	453573,74	2280266,68	Картометрический метод	2,50	-
3881	453588,88	2280253,14	Картометрический метод	2,50	-
3882	453597,77	2280235,2	Картометрический метод	2,50	-
3883	453599,14	2280216,15	Картометрический метод	2,50	-
3884	453590,13	2280204,19	Картометрический метод	2,50	-
3885	453574,32	2280211,54	Картометрический метод	2,50	-
3886	453558,07	2280224,02	Картометрический метод	2,50	-
3887	453536,15	2280247,18	Картометрический метод	2,50	-
3888	453516,38	2280258,18	Картометрический метод	2,50	-
3889	453496,12	2280255,71	Картометрический метод	2,50	-
3890	453488,19	2280253,66	Картометрический метод	2,50	-
3891	453478,56	2280263,2	Картометрический метод	2,50	-
3892	453467,3	2280275,8	Картометрический метод	2,50	-
3893	453448,15	2280270,36	Картометрический метод	2,50	-
3894	453436,01	2280274,58	Картометрический метод	2,50	-
3895	453424,31	2280246,77	Картометрический метод	2,50	-
3896	453412,61	2280218,96	Картометрический метод	2,50	-
3897	453447,03	2280217,27	Картометрический метод	2,50	-
3898	453480,99	2280211,48	Картометрический метод	2,50	-
3899	453508,45	2280196,13	Картометрический метод	2,50	-
3900	453522,5	2280165,79	Картометрический метод	2,50	-
3901	453532,68	2280135,86	Картометрический метод	2,50	-
3902	453561,37	2280148,67	Картометрический метод	2,50	-
3903	453589,79	2280157,17	Картометрический метод	2,50	-
3904	453615,77	2280143,6	Картометрический метод	2,50	-
3905	453641,3	2280119,63	Картометрический метод	2,50	-
3906	453657,84	2280090,35	Картометрический метод	2,50	-
3907	453666,93	2280059,23	Картометрический метод	2,50	-
3908	453680,39	2280027,25	Картометрический метод	2,50	-
3909	453658,4	2280013,93	Картометрический метод	2,50	-
3910	453634,41	2280038,8	Картометрический метод	2,50	-
3911	453612,14	2280067,78	Картометрический метод	2,50	-
3912	453586,26	2280092,69	Картометрический метод	2,50	-
3913	453557,13	2280104,65	Картометрический метод	2,50	-
3914	453525,42	2280100,04	Картометрический метод	2,50	-
3915	453525,98	2280069,68	Картометрический метод	2,50	-
3916	453524,31	2280042,05	Картометрический метод	2,50	-
3917	453529,04	2280010,52	Картометрический метод	2,50	-
3918	453535,75	2279978,56	Картометрический метод	2,50	-
3919	453561,92	2279973,45	Картометрический метод	2,50	-
3920	453566,23	2280000,76	Картометрический метод	2,50	-

Сведения о местоположении границ объекта

3921	453580,22	2280007,44	Картометрический метод	2,50	-
3922	453603,97	2279987,37	Картометрический метод	2,50	-
3923	453633,07	2279967,45	Картометрический метод	2,50	-
3924	453661,37	2279948,51	Картометрический метод	2,50	-
3925	453686,07	2279955,15	Картометрический метод	2,50	-
3926	453707,63	2279956,21	Картометрический метод	2,50	-
3927	453728,19	2279945,22	Картометрический метод	2,50	-
3928	453756,79	2279939,38	Картометрический метод	2,50	-
3671	453782,69	2279940,22	Картометрический метод	2,50	-
3N1(52)					
3929	454068,99	2281321,83	Картометрический метод	2,50	-
3930	454051,67	2281433,3	Картометрический метод	2,50	-
3931	454044,51	2281484,92	Картометрический метод	2,50	-
3932	454035,13	2281480,7	Картометрический метод	2,50	-
3933	454030,63	2281433,59	Картометрический метод	2,50	-
3934	454026,68	2281411,5	Картометрический метод	2,50	-
3935	454008,51	2281414,5	Картометрический метод	2,50	-
3936	454001,5	2281441,12	Картометрический метод	2,50	-
3937	453995,6	2281469,89	Картометрический метод	2,50	-
3938	453988,18	2281497,9	Картометрический метод	2,50	-
3939	454006,15	2281514,14	Картометрический метод	2,50	-
3940	454005,47	2281541,56	Картометрический метод	2,50	-
3941	453997,35	2281560,72	Картометрический метод	2,50	-
3942	453977,89	2281563,6	Картометрический метод	2,50	-
3943	453909,52	2281582,78	Картометрический метод	2,50	-
3944	453891,5	2281598,57	Картометрический метод	2,50	-
3945	453884,11	2281606,24	Картометрический метод	2,50	-
3946	453883,29	2281585,74	Картометрический метод	2,50	-
3947	453883,29	2281565,27	Картометрический метод	2,50	-
3948	453884,25	2281542,79	Картометрический метод	2,50	-
3949	453887,62	2281518,25	Картометрический метод	2,50	-
3950	453893,99	2281491,55	Картометрический метод	2,50	-
3951	453901,99	2281464,31	Картометрический метод	2,50	-
3952	453897,01	2281436,87	Картометрический метод	2,50	-
3953	453879,12	2281416,2	Картометрический метод	2,50	-
3954	453857,99	2281400,58	Картометрический метод	2,50	-
3955	453830,31	2281396,09	Картометрический метод	2,50	-
3956	453809,02	2281383,54	Картометрический метод	2,50	-
3957	453819,48	2281360,7	Картометрический метод	2,50	-
3958	453830,07	2281353,06	Картометрический метод	2,50	-
3959	453848,39	2281307,53	Картометрический метод	2,50	-
3960	453880,35	2281298,22	Картометрический метод	2,50	-
3961	453912,21	2281296,84	Картометрический метод	2,50	-
3962	453944,35	2281296,84	Картометрический метод	2,50	-
3963	453976,71	2281303,3	Картометрический метод	2,50	-
3964	454008,49	2281309,83	Картометрический метод	2,50	-
3965	454038,11	2281316,61	Картометрический метод	2,50	-
3929	454068,99	2281321,83	Картометрический метод	2,50	-
3N1(53)					
3966	455099,49	2281938,66	Картометрический метод	2,50	-
3967	455170,66	2282073,31	Картометрический метод	2,50	-

Сведения о местоположении границ объекта

3968	455083,81	2282120,3	Картометрический метод	2,50	-
3969	455065,47	2282122,87	Картометрический метод	2,50	-
3970	455053,73	2282101,22	Картометрический метод	2,50	-
3971	454973,37	2282093,88	Картометрический метод	2,50	-
3972	454923,3	2282099,02	Картометрический метод	2,50	-
3973	454886,04	2282111,13	Картометрический метод	2,50	-
3974	454874,67	2282130,21	Картометрический метод	2,50	-
3975	454876,5	2282161,76	Картометрический метод	2,50	-
3976	454897,42	2282183,78	Картометрический метод	2,50	-
3977	454945,12	2282191,85	Картометрический метод	2,50	-
3978	454955,02	2282200,65	Картометрический метод	2,50	-
3979	454959,06	2282213,5	Картометрический метод	2,50	-
3980	454983,28	2282232,21	Картометрический метод	2,50	-
3981	454997,59	2282230,37	Картометрический метод	2,50	-
3982	455002,36	2282223,4	Картометрический метод	2,50	-
3983	455002,36	2282209,83	Картометрический метод	2,50	-
3984	455008,59	2282198,45	Картометрический метод	2,50	-
3985	455047,49	2282198,09	Картометрический метод	2,50	-
3986	455079,41	2282187,81	Картометрический метод	2,50	-
3987	455111,7	2282185,61	Картометрический метод	2,50	-
3988	455124,91	2282193,68	Картометрический метод	2,50	-
3989	455138,11	2282195,15	Картометрический метод	2,50	-
3990	455168,94	2282199,19	Картометрический метод	2,50	-
3991	455182,51	2282216,43	Картометрический метод	2,50	-
3992	455217,37	2282222,3	Картометрический метод	2,50	-
3993	455234,98	2282225,6	Картометрический метод	2,50	-
3994	455251,86	2282225,97	Картометрический метод	2,50	-
3995	455272,73	2282253,55	Картометрический метод	2,50	-
3996	455320,43	2282337,28	Картометрический метод	2,50	-
3997	455270,2	2282352,19	Картометрический метод	2,50	-
3998	455212,6	2282344,85	Картометрический метод	2,50	-
3999	455111,33	2282352,19	Картометрический метод	2,50	-
4000	455100,32	2282359,53	Картометрический метод	2,50	-
4001	455101,06	2282373,47	Картометрический метод	2,50	-
4002	455116,83	2282383,01	Картометрический метод	2,50	-
4003	455139,95	2282385,95	Картометрический метод	2,50	-
4004	455185,08	2282371,64	Картометрический метод	2,50	-
4005	455233,15	2282382,64	Картометрический метод	2,50	-
4006	455279,38	2282388,88	Картометрический метод	2,50	-
4007	455344,34	2282377,98	Картометрический метод	2,50	-
4008	455369,69	2282424,02	Картометрический метод	2,50	-
4009	455315,58	2282429,85	Картометрический метод	2,50	-
4010	455285,74	2282432,79	Картометрический метод	2,50	-
4011	455172,12	2282411,26	Картометрический метод	2,50	-
4012	455131,75	2282411,26	Картометрический метод	2,50	-
4013	455106,44	2282416,03	Картометрический метод	2,50	-
4014	455101,67	2282433,65	Картометрический метод	2,50	-
4015	455103,87	2282447,59	Картометрический метод	2,50	-
4016	455118,55	2282455,29	Картометрический метод	2,50	-
4017	455295,52	2282486,11	Картометрический метод	2,50	-
4018	455350,93	2282485,38	Картометрический метод	2,50	-

Сведения о местоположении границ объекта

4019	455399,72	2282479,39	Картометрический метод	2,50	-
4020	455425,74	2282527,42	Картометрический метод	2,50	-
4021	455402,54	2282531,61	Картометрический метод	2,50	-
4022	455377,95	2282529,78	Картометрический метод	2,50	-
4023	455406,57	2282576,38	Картометрический метод	2,50	-
4024	455427,85	2282559,13	Картометрический метод	2,50	-
4025	455442,41	2282556,78	Картометрический метод	2,50	-
4026	455461,76	2282593,59	Картометрический метод	2,50	-
4027	455511,02	2282688,33	Картометрический метод	2,50	-
4028	455546,5	2282753,49	Картометрический метод	2,50	-
4029	455573,85	2282805,19	Картометрический метод	2,50	-
4030	455594,42	2282840,44	Картометрический метод	2,50	-
4031	455631,67	2282903,83	Картометрический метод	2,50	-
4032	455721,74	2283057,38	Картометрический метод	2,50	-
4033	455723,74	2283067,39	Картометрический метод	2,50	-
4034	455615,05	2283113,91	Картометрический метод	2,50	-
4035	455518,18	2283158,16	Картометрический метод	2,50	-
4036	455466,47	2283182,32	Картометрический метод	2,50	-
4037	455453,15	2283191,58	Картометрический метод	2,50	-
4038	455409,35	2283229,18	Картометрический метод	2,50	-
4039	455297,24	2283339,25	Картометрический метод	2,50	-
4040	455170,44	2283464,7	Картометрический метод	2,50	-
4041	455002,78	2283642,26	Картометрический метод	2,50	-
4042	454995,25	2283652,45	Картометрический метод	2,50	-
4043	454980,13	2283664,19	Картометрический метод	2,50	-
4044	454484,6	2282869,77	Картометрический метод	2,50	-
4045	454362,46	2282670,78	Картометрический метод	2,50	-
4046	454267,43	2282518,54	Картометрический метод	2,50	-
4047	454251,63	2282502,06	Картометрический метод	2,50	-
4048	454329,1	2282416,83	Картометрический метод	2,50	-
4049	454489,6	2282266,48	Картометрический метод	2,50	-
4050	454542,86	2282221,94	Картометрический метод	2,50	-
4051	454677,17	2282093,49	Картометрический метод	2,50	-
4052	454711,34	2282075,06	Картометрический метод	2,50	-
4053	454865,82	2282018,12	Картометрический метод	2,50	-
4054	455024,64	2281960,32	Картометрический метод	2,50	-
4055	455069,5	2281945,28	Картометрический метод	2,50	-
3966	455099,49	2281938,66	Картометрический метод	2,50	-
4056	455668,84	2283055,93	Картометрический метод	2,50	-
4057	455642,34	2283071,97	Картометрический метод	2,50	-
4058	455543,71	2283093,26	Картометрический метод	2,50	-
4059	455420,38	2283098,64	Картометрический метод	2,50	-
4060	455331,68	2283089,35	Картометрический метод	2,50	-
4061	455211,73	2283065,88	Картометрический метод	2,50	-
4062	455182,65	2283055,46	Картометрический метод	2,50	-
4063	455130,51	2283042,86	Картометрический метод	2,50	-
4064	455078,81	2283014,62	Картометрический метод	2,50	-
4065	455057,37	2283008,88	Картометрический метод	2,50	-
4066	455032,58	2282992,59	Картометрический метод	2,50	-
4067	454987,56	2282962,04	Картометрический метод	2,50	-

Сведения о местоположении границ объекта

4068	454908,49	2282899,04	Картометрический метод	2,50	-
4069	454875,5	2282871,53	Картометрический метод	2,50	-
4070	454846,79	2282837,35	Картометрический метод	2,50	-
4071	454794,22	2282791,72	Картометрический метод	2,50	-
4072	454745,99	2282766,52	Картометрический метод	2,50	-
4073	454725,57	2282760,01	Картометрический метод	2,50	-
4074	454708,62	2282758,7	Картометрический метод	2,50	-
4075	454690,81	2282740,46	Картометрический метод	2,50	-
4076	454674,3	2282728,72	Картометрический метод	2,50	-
4077	454676,04	2282716,12	Картометрический метод	2,50	-
4078	454623,46	2282593,6	Картометрический метод	2,50	-
4079	454627,37	2282574,48	Картометрический метод	2,50	-
4080	454644,72	2282566,97	Картометрический метод	2,50	-
4081	454655,09	2282573,01	Картометрический метод	2,50	-
4082	454684,89	2282600,99	Картометрический метод	2,50	-
4083	454720,36	2282641,17	Картометрический метод	2,50	-
4084	454723,13	2282652,63	Картометрический метод	2,50	-
4085	454721,57	2282662,16	Картометрический метод	2,50	-
4086	454776,67	2282712,29	Картометрический метод	2,50	-
4087	454837,01	2282759,79	Картометрический метод	2,50	-
4088	454884,07	2282800,53	Картометрический метод	2,50	-
4089	454979,25	2282885,46	Картометрический метод	2,50	-
4090	455011,22	2282904,65	Картометрический метод	2,50	-
4091	455055,26	2282915,75	Картометрический метод	2,50	-
4092	455086,63	2282931,63	Картометрический метод	2,50	-
4093	455167,82	2282978	Картометрический метод	2,50	-
4094	455282,54	2282996,09	Картометрический метод	2,50	-
4095	455321,39	2283005,62	Картометрический метод	2,50	-
4096	455374,05	2283004,54	Картометрический метод	2,50	-
4097	455404,09	2283013,04	Картометрический метод	2,50	-
4098	455440,46	2283028,06	Картометрический метод	2,50	-
4099	455475,21	2283036,75	Картометрический метод	2,50	-
4100	455504,34	2283034,4	Картометрический метод	2,50	-
4101	455523,52	2283021,55	Картометрический метод	2,50	-
4102	455538,86	2283016,81	Картометрический метод	2,50	-
4103	455567,86	2283025,71	Картометрический метод	2,50	-
4104	455587,84	2283023,6	Картометрический метод	2,50	-
4105	455634,45	2283004,36	Картометрический метод	2,50	-
4106	455649,29	2283010,27	Картометрический метод	2,50	-
4107	455668,84	2283047,61	Картометрический метод	2,50	-
4056	455668,84	2283055,93	Картометрический метод	2,50	-
4108	455574,17	2282902,59	Картометрический метод	2,50	-
4109	455556,24	2282911,89	Картометрический метод	2,50	-
4110	455485,86	2282925,83	Картометрический метод	2,50	-
4111	455409,51	2282922,51	Картометрический метод	2,50	-
4112	455280,71	2282900,6	Картометрический метод	2,50	-
4113	455194,4	2282885,33	Картометрический метод	2,50	-
4114	455098,13	2282854,13	Картометрический метод	2,50	-
4115	455017,79	2282817,61	Картометрический метод	2,50	-
4116	454896,96	2282739,27	Картометрический метод	2,50	-

Сведения о местоположении границ объекта

4117	454806,66	2282668,89	Картометрический метод	2,50	-
4118	454757,53	2282625,07	Картометрический метод	2,50	-
4119	454738,94	2282596,52	Картометрический метод	2,50	-
4120	454774,13	2282562,66	Картометрический метод	2,50	-
4121	454787,41	2282563,33	Картометрический метод	2,50	-
4122	454821,93	2282616,44	Картометрический метод	2,50	-
4123	454906,25	2282692,79	Картометрический метод	2,50	-
4124	454938,12	2282710,05	Картометрический метод	2,50	-
4125	454984,6	2282745,24	Картометрический метод	2,50	-
4126	455135,31	2282800,35	Картометрический метод	2,50	-
4127	455272,08	2282835,54	Картометрический метод	2,50	-
4128	455418,81	2282848,82	Картометрический метод	2,50	-
4129	455448,68	2282853,46	Картометрический метод	2,50	-
4130	455483,87	2282852,14	Картометрический метод	2,50	-
4131	455532,59	2282840,48	Картометрический метод	2,50	-
4132	455545,5	2282843,5	Картометрический метод	2,50	-
4133	455577,49	2282891,31	Картометрический метод	2,50	-
4108	455574,17	2282902,59	Картометрический метод	2,50	-
4134	455504,36	2282774,2	Картометрический метод	2,50	-
4135	455521,56	2282791,71	Картометрический метод	2,50	-
4136	455525,34	2282802,91	Картометрический метод	2,50	-
4137	455520,14	2282812,69	Картометрический метод	2,50	-
4138	455508,31	2282813,32	Картометрический метод	2,50	-
4139	455456,73	2282793,45	Картометрический метод	2,50	-
4140	455467,45	2282767,1	Картометрический метод	2,50	-
4141	455475,66	2282762,69	Картометрический метод	2,50	-
4142	455483,7	2282763	Картометрический метод	2,50	-
4134	455504,36	2282774,2	Картометрический метод	2,50	-
4143	455441,85	2282688,44	Картометрический метод	2,50	-
4144	455428,09	2282702,03	Картометрический метод	2,50	-
4145	455389,03	2282695,49	Картометрический метод	2,50	-
4146	455352,21	2282681,72	Картометрический метод	2,50	-
4147	455321	2282684,6	Картометрический метод	2,50	-
4148	455226,71	2282662,03	Картометрический метод	2,50	-
4149	455157,32	2282632,66	Картометрический метод	2,50	-
4150	455094,41	2282592,32	Картометрический метод	2,50	-
4151	455035,58	2282548,86	Картометрический метод	2,50	-
4152	454989	2282506,84	Картометрический метод	2,50	-
4153	455005,08	2282502,03	Картометрический метод	2,50	-
4154	455025,01	2282501,79	Картометрический метод	2,50	-
4155	455044,22	2282511,16	Картометрический метод	2,50	-
4156	455074,48	2282532,53	Картометрический метод	2,50	-
4157	455121,06	2282557,98	Картометрический метод	2,50	-
4158	455187,57	2282586,07	Картометрический метод	2,50	-
4159	455288,54	2282609,49	Картометрический метод	2,50	-
4160	455402,96	2282636,58	Картометрический метод	2,50	-
4161	455430,01	2282659,15	Картометрический метод	2,50	-
4162	455445,54	2282677,56	Картометрический метод	2,50	-
4143	455441,85	2282688,44	Картометрический метод	2,50	-

Сведения о местоположении границ объекта

4163	454928,19	2282396,62	Картометрический метод	2,50	-
4164	454963,3	2282422,02	Картометрический метод	2,50	-
4165	455015,71	2282454,43	Картометрический метод	2,50	-
4166	455015,71	2282466,86	Картометрический метод	2,50	-
4167	454997,88	2282480,36	Картометрический метод	2,50	-
4168	454984,91	2282483,61	Картометрический метод	2,50	-
4169	454980,62	2282501,06	Картометрический метод	2,50	-
4170	454921,16	2282457,13	Картометрический метод	2,50	-
4171	454844,43	2282383,12	Картометрический метод	2,50	-
4172	454832,02	2282343,14	Картометрический метод	2,50	-
4173	454831,48	2282328,01	Картометрический метод	2,50	-
4174	454847,69	2282311,8	Картометрический метод	2,50	-
4175	454867,68	2282312,34	Картометрический метод	2,50	-
4163	454928,19	2282396,62	Картометрический метод	2,50	-
381(34)					
4176	454977,38	2280385,76	Картометрический метод	2,50	-
4177	455371,36	2280889,42	Картометрический метод	2,50	-
4178	455192,23	2281010,51	Картометрический метод	2,50	-
4179	455130,5	2280992,03	Картометрический метод	2,50	-
4180	454905,13	2281121,15	Картометрический метод	2,50	-
4181	454729,99	2281229,67	Картометрический метод	2,50	-
4182	454494,17	2281394,21	Картометрический метод	2,50	-
4183	454071,53	2281305,36	Картометрический метод	2,50	-
4184	454178,88	2280555,82	Картометрический метод	2,50	-
4185	454323,68	2280635,71	Картометрический метод	2,50	-
4186	454422,83	2280573,78	Картометрический метод	2,50	-
4187	454490,55	2280517,03	Картометрический метод	2,50	-
4188	454572,07	2280394,68	Картометрический метод	2,50	-
4189	454601,46	2280295,61	Картометрический метод	2,50	-
4190	454677,27	2280321,66	Картометрический метод	2,50	-
4191	454660,49	2280398,23	Картометрический метод	2,50	-
4192	454703,54	2280409,75	Картометрический метод	2,50	-
4193	454689,73	2280503,74	Картометрический метод	2,50	-
4194	454776,3	2280518,26	Картометрический метод	2,50	-
4195	454800,86	2280381,3	Картометрический метод	2,50	-
4176	454977,38	2280385,76	Картометрический метод	2,50	-
4196	455193,43	2280778,21	Картометрический метод	2,50	-
4197	455187,81	2280806,31	Картометрический метод	2,50	-
4198	455147,46	2280824,71	Картометрический метод	2,50	-
4199	455129,07	2280790,98	Картометрический метод	2,50	-
4200	455176,58	2280762,36	Картометрический метод	2,50	-
4196	455193,43	2280778,21	Картометрический метод	2,50	-
4201	455140,54	2280667,18	Картометрический метод	2,50	-
4202	455102,33	2280763,29	Картометрический метод	2,50	-
4203	454873,15	2280729,13	Картометрический метод	2,50	-
4204	454882,85	2280635,7	Картометрический метод	2,50	-
4201	455140,54	2280667,18	Картометрический метод	2,50	-
4205	454610,6	2280431,01	Картометрический метод	2,50	-

Сведения о местоположении границ объекта

4206	454591,43	2280509,01	Картометрический метод	2,50	-
4207	454615,23	2280651,69	Картометрический метод	2,50	-
4208	454473,43	2280846,18	Картометрический метод	2,50	-
4209	454404,4	2280858,13	Картометрический метод	2,50	-
4210	454322,2	2280799,93	Картометрический метод	2,50	-
4211	454305,13	2280851,69	Картометрический метод	2,50	-
4212	454248,9	2280884,93	Картометрический метод	2,50	-
4213	454216,94	2280875,98	Картометрический метод	2,50	-
4214	454213,11	2280796,71	Картометрический метод	2,50	-
4215	454274,46	2280728,94	Картометрический метод	2,50	-
4216	454339,64	2280709,76	Картометрический метод	2,50	-
4217	454348,59	2280644,55	Картометрический метод	2,50	-
4218	454389,49	2280653,5	Картометрический метод	2,50	-
4219	454386,93	2280688,02	Картометрический метод	2,50	-
4220	454493,48	2280637,59	Картометрический метод	2,50	-
4221	454581,77	2280609,51	Картометрический метод	2,50	-
4222	454553,63	2280551,11	Картометрический метод	2,50	-
4223	454547,98	2280473,2	Картометрический метод	2,50	-
4224	454576,1	2280410,55	Картометрический метод	2,50	-
4205	454610,6	2280431,01	Картометрический метод	2,50	-
ЗУП(55)					
4225	454123,63	2281759,95	Картометрический метод	2,50	-
4226	454157,41	2281795,46	Картометрический метод	2,50	-
4227	454184,27	2281833,58	Картометрический метод	2,50	-
4228	454219,78	2281892,48	Картометрический метод	2,50	-
4229	454253,3	2281985,17	Картометрический метод	2,50	-
4230	454281,28	2282033,68	Картометрический метод	2,50	-
4231	454290,81	2282083,05	Картометрический метод	2,50	-
4232	454291,68	2282102,11	Картометрический метод	2,50	-
4233	454276,09	2282128,96	Картометрический метод	2,50	-
4234	454257,9	2282144,53	Картометрический метод	2,50	-
4235	454162,61	2282229,44	Картометрический метод	2,50	-
4236	454156,55	2282262,36	Картометрический метод	2,50	-
4237	454162,61	2282284,02	Картометрический метод	2,50	-
4238	454177,43	2282298,69	Картометрический метод	2,50	-
4239	454221,51	2282339,45	Картометрический метод	2,50	-
4240	454311,84	2282416,12	Картометрический метод	2,50	-
4241	454228,4	2282504,77	Картометрический метод	2,50	-
4242	454093,92	2282401,23	Картометрический метод	2,50	-
4243	454079,61	2282390,79	Картометрический метод	2,50	-
4244	454069,92	2282390,56	Картометрический метод	2,50	-
4245	454058,35	2282397,46	Картометрический метод	2,50	-
4246	454051,05	2282408,56	Картометрический метод	2,50	-
4247	454024,08	2282477,1	Картометрический метод	2,50	-
4248	453927,53	2282408,48	Картометрический метод	2,50	-
4249	453931,33	2282323,86	Картометрический метод	2,50	-
4250	453952,94	2282114,64	Картометрический метод	2,50	-
4251	453966,81	2282125,54	Картометрический метод	2,50	-
4252	453992,78	2282110,27	Картометрический метод	2,50	-
4253	453985,84	2282039,11	Картометрический метод	2,50	-
4254	453962,59	2282040,84	Картометрический метод	2,50	-

Сведения о местоположении границ объекта

4255	453963,64	2282030,78	Картометрический метод	2,50	-
4256	454004,28	2282004,22	Картометрический метод	2,50	-
4257	454035,7	2281974,02	Картометрический метод	2,50	-
4258	454005,79	2281932,85	Картометрический метод	2,50	-
4259	454015,76	2281930,92	Картометрический метод	2,50	-
4260	454022,52	2281921,27	Картометрический метод	2,50	-
4261	454038,28	2281908,08	Картометрический метод	2,50	-
4262	454034,74	2281881,71	Картометрический метод	2,50	-
4263	454029,27	2281867,88	Картометрический метод	2,50	-
4264	454024,77	2281862,09	Картометрический метод	2,50	-
4265	453989,71	2281848,9	Картометрический метод	2,50	-
4266	454002,36	2281761,68	Картометрический метод	2,50	-
4267	454011,89	2281701,05	Картометрический метод	2,50	-
4268	454064,73	2281718,37	Картометрический метод	2,50	-
4225	454123,63	2281759,95	Картометрический метод	2,50	-
4269	454278,52	2282044,16	Картометрический метод	2,50	-
4270	454281,42	2282089,35	Картометрический метод	2,50	-
4271	454281,01	2282110,08	Картометрический метод	2,50	-
4272	454265,67	2282133,71	Картометрический метод	2,50	-
4273	454217,99	2282148,22	Картометрический метод	2,50	-
4274	454168,24	2282170,2	Картометрический метод	2,50	-
4275	454135,07	2282179,73	Картометрический метод	2,50	-
4276	454121,8	2282176,42	Картометрический метод	2,50	-
4277	454129,68	2282098,06	Картометрический метод	2,50	-
4278	454131,75	2282090,18	Картометрический метод	2,50	-
4279	454145,44	2282076,5	Картометрический метод	2,50	-
4280	454231,26	2282032,55	Картометрический метод	2,50	-
4281	454238,31	2282022,6	Картометрический метод	2,50	-
4282	454236,23	2282012,65	Картометрический метод	2,50	-
4283	454227,11	2282004,77	Картометрический метод	2,50	-
4284	454214,26	2282007,68	Картометрический метод	2,50	-
4285	454154,81	2282035,41	Картометрический метод	2,50	-
4286	454074,54	2282038,36	Картометрический метод	2,50	-
4287	454073,71	2282062,82	Картометрический метод	2,50	-
4288	454062,1	2282074,84	Картометрический метод	2,50	-
4289	454043,07	2282083,05	Картометрический метод	2,50	-
4290	454018,82	2282079,59	Картометрический метод	2,50	-
4291	454006,36	2282066,86	Картометрический метод	2,50	-
4292	454000,46	2282044,03	Картометрический метод	2,50	-
4293	454045,16	2281991,91	Картометрический метод	2,50	-
4294	454052,98	2281926	Картометрический метод	2,50	-
4295	454067,91	2281925,17	Картометрический метод	2,50	-
4296	454084,65	2281928,86	Картометрический метод	2,50	-
4297	454082,83	2281943,41	Картометрический метод	2,50	-
4298	454072,52	2281973,04	Картометрический метод	2,50	-
4299	454083,78	2281974,77	Картометрический метод	2,50	-
4300	454102,84	2281958,32	Картометрический метод	2,50	-
4301	454102,84	2281943,59	Картометрический метод	2,50	-
4302	454114,1	2281938,39	Картометрический метод	2,50	-
4303	454135,49	2281932,63	Картометрический метод	2,50	-

Сведения о местоположении границ объекта

4304	454180,68	2281938,85	Картометрический метод	2,50	-
4305	454196,43	2281951,71	Картометрический метод	2,50	-
4306	454222,55	2281956,27	Картометрический метод	2,50	-
4307	454226,28	2281973,68	Картометрический метод	2,50	-
4308	454249,91	2281978,63	Картометрический метод	2,50	-
4309	454254,47	2281993,99	Картометрический метод	2,50	-
4310	454259,63	2282009,42	Картометрический метод	2,50	-
4269	454278,52	2282044,16	Картометрический метод	2,50	-
4311	454212,85	2282345,52	Картометрический метод	2,50	-
4312	454228,39	2282362,05	Картометрический метод	2,50	-
4313	454232,08	2282378,22	Картометрический метод	2,50	-
4314	454226,63	2282383,49	Картометрический метод	2,50	-
4315	454229,97	2282395,79	Картометрический метод	2,50	-
4316	454207,3	2282412,3	Картометрический метод	2,50	-
4317	454191,14	2282448,5	Картометрический метод	2,50	-
4318	454171,46	2282447,97	Картометрический метод	2,50	-
4319	454170,4	2282434,27	Картометрический метод	2,50	-
4320	454158,28	2282430,05	Картометрический метод	2,50	-
4321	454158,46	2282417,22	Картометрический метод	2,50	-
4322	454162,67	2282416,87	Картометрический метод	2,50	-
4323	454161,97	2282409,84	Картометрический метод	2,50	-
4324	454156,17	2282409,67	Картометрический метод	2,50	-
4325	454156,87	2282394,21	Картометрический метод	2,50	-
4326	454175,32	2282380,32	Картометрический метод	2,50	-
4327	454168,82	2282374,53	Картометрический метод	2,50	-
4328	454174,97	2282360,12	Картометрический метод	2,50	-
4329	454191,67	2282358,01	Картометрический метод	2,50	-
4311	454212,85	2282345,52	Картометрический метод	2,50	-
4330	454101,11	2281850,04	Картометрический метод	2,50	-
4331	454111,5	2281868,23	Картометрический метод	2,50	-
4332	454106,31	2281890,75	Картометрический метод	2,50	-
4333	454082,92	2281893,35	Картометрический метод	2,50	-
4334	454073,39	2281884,69	Картометрический метод	2,50	-
4335	454076,85	2281863,9	Картометрический метод	2,50	-
4336	454088,98	2281850,04	Картометрический метод	2,50	-
4330	454101,11	2281850,04	Картометрический метод	2,50	-
381(36)					
4337	454107,94	2280645,71	Картометрический метод	2,50	-
4338	454111,63	2280657,56	Картометрический метод	2,50	-
4339	454104,27	2280674,03	Картометрический метод	2,50	-
4340	454095	2280687,12	Картометрический метод	2,50	-
4341	454093,73	2280689,29	Картометрический метод	2,50	-
4342	454088,73	2280703,6	Картометрический метод	2,50	-
4343	454076,72	2280718,21	Картометрический метод	2,50	-
4344	454060,74	2280730,53	Картометрический метод	2,50	-
4345	454047,77	2280746,39	Картометрический метод	2,50	-
4346	454036,22	2280761,74	Картометрический метод	2,50	-
4347	454027,15	2280780,54	Картометрический метод	2,50	-
4348	454016,54	2280798,1	Картометрический метод	2,50	-

Сведения о местоположении границ объекта

4349	454005,92	2280812,15	Картометрический метод	2,50	-
4350	453993	2280825,61	Картометрический метод	2,50	-
4351	453978,56	2280836,57	Картометрический метод	2,50	-
4352	453961,56	2280847,92	Картометрический метод	2,50	-
4353	453945,73	2280860,1	Картометрический метод	2,50	-
4354	453935,43	2280877,95	Картометрический метод	2,50	-
4355	453929,02	2280895,37	Картометрический метод	2,50	-
4356	453941,88	2280894,15	Картометрический метод	2,50	-
4357	453961,41	2280883,31	Картометрический метод	2,50	-
4358	453981,11	2280870,83	Картометрический метод	2,50	-
4359	453999,23	2280857,82	Картометрический метод	2,50	-
4360	454019,55	2280843,54	Картометрический метод	2,50	-
4361	454037,03	2280828,98	Картометрический метод	2,50	-
4362	454054,27	2280812,95	Картометрический метод	2,50	-
4363	454071,01	2280796,67	Картометрический метод	2,50	-
4364	454087,32	2280780,07	Картометрический метод	2,50	-
4365	454103,72	2280763,16	Картометрический метод	2,50	-
4366	454121,58	2280747,36	Картометрический метод	2,50	-
4367	454139,02	2280735,22	Картометрический метод	2,50	-
4368	454144,98	2280751,15	Картометрический метод	2,50	-
4369	454128,13	2280860,86	Картометрический метод	2,50	-
4370	454113,15	2280944,36	Картометрический метод	2,50	-
4371	454096,55	2281065,33	Картометрический метод	2,50	-
4372	454087,09	2281080,56	Картометрический метод	2,50	-
4373	454080,68	2281100,63	Картометрический метод	2,50	-
4374	454076,13	2281125,5	Картометрический метод	2,50	-
4375	454070,77	2281150,53	Картометрический метод	2,50	-
4376	454065,19	2281176,41	Картометрический метод	2,50	-
4377	454048,16	2281194,89	Картометрический метод	2,50	-
4378	454018,91	2281216,67	Картометрический метод	2,50	-
4379	453991,05	2281234,4	Картометрический метод	2,50	-
4380	453962,08	2281246,84	Картометрический метод	2,50	-
4381	453929,13	2281243,93	Картометрический метод	2,50	-
4382	453896,65	2281241,69	Картометрический метод	2,50	-
4383	453862,85	2281245,43	Картометрический метод	2,50	-
4384	453834,95	2281258,94	Картометрический метод	2,50	-
4385	453810,34	2281279,77	Картометрический метод	2,50	-
4386	453789,36	2281306,34	Картометрический метод	2,50	-
4387	453780,17	2281336,2	Картометрический метод	2,50	-
4388	453772,95	2281367,04	Картометрический метод	2,50	-
4389	453755,19	2281397,19	Картометрический метод	2,50	-
4390	453727,99	2281418	Картометрический метод	2,50	-
4391	453708,69	2281418,5	Картометрический метод	2,50	-
4392	453692,24	2281417,42	Картометрический метод	2,50	-
4393	453680,48	2281418,08	Картометрический метод	2,50	-
4394	453667,28	2281418,65	Картометрический метод	2,50	-
4395	453651,29	2281433,56	Картометрический метод	2,50	-
4396	453644,19	2281457,71	Картометрический метод	2,50	-
4397	453639,75	2281483,06	Картометрический метод	2,50	-
4398	453636,29	2281511,75	Картометрический метод	2,50	-
4399	453637,84	2281538,2	Картометрический метод	2,50	-

Сведения о местоположении границ объекта

4400	453640,32	2281551,05	Картометрический метод	2,50	-
4401	453629,63	2281551,05	Картометрический метод	2,50	-
4402	453612,81	2281549,72	Картометрический метод	2,50	-
4403	453593,53	2281549,99	Картометрический метод	2,50	-
4404	453573,96	2281550,33	Картометрический метод	2,50	-
4405	453554,29	2281550,51	Картометрический метод	2,50	-
4406	453538,03	2281548,81	Картометрический метод	2,50	-
4407	453521,06	2281545,18	Картометрический метод	2,50	-
4408	453503,45	2281540,92	Картометрический метод	2,50	-
4409	453484,69	2281536,75	Картометрический метод	2,50	-
4410	453465,23	2281531,23	Картометрический метод	2,50	-
4411	453446,3	2281525,92	Картометрический метод	2,50	-
4412	453427,3	2281521,22	Картометрический метод	2,50	-
4413	453408,78	2281517,07	Картометрический метод	2,50	-
4414	453390,38	2281510,65	Картометрический метод	2,50	-
4415	453377,31	2281496,06	Картометрический метод	2,50	-
4416	453372,81	2281478,76	Картометрический метод	2,50	-
4417	453368,99	2281462,19	Картометрический метод	2,50	-
4418	453363,26	2281444,65	Картометрический метод	2,50	-
4419	453355,43	2281431,64	Картометрический метод	2,50	-
4420	453351,23	2281430,21	Картометрический метод	2,50	-
4421	453352,7	2281436,49	Картометрический метод	2,50	-
4422	453306,51	2281429,88	Картометрический метод	2,50	-
4423	453286,27	2281423,4	Картометрический метод	2,50	-
4424	453266,84	2281406,4	Картометрический метод	2,50	-
4425	453262,79	2281392,64	Картометрический метод	2,50	-
4426	453265,22	2281352,97	Картометрический метод	2,50	-
4427	453262,79	2281342,44	Картометрический метод	2,50	-
4428	453253,88	2281341,63	Картометрический метод	2,50	-
4429	453240,93	2281349,73	Картометрический метод	2,50	-
4430	453223,93	2281391,83	Картометрический метод	2,50	-
4431	453218,26	2281429,07	Картометрический метод	2,50	-
4432	453207,74	2281466,31	Картометрический метод	2,50	-
4433	453192,36	2281498,69	Картометрический метод	2,50	-
4434	453131,64	2281565,07	Картометрический метод	2,50	-
4435	453112,21	2281599,89	Картометрический метод	2,50	-
4436	453086,3	2281675,99	Картометрический метод	2,50	-
4437	453070,11	2281725,37	Картометрический метод	2,50	-
4438	453050,68	2281741,56	Картометрический метод	2,50	-
4439	453032,06	2281742,37	Картометрический метод	2,50	-
4440	453012,63	2281731,85	Картометрический метод	2,50	-
4441	452992,39	2281704,32	Картометрический метод	2,50	-
4442	452972,15	2281618,51	Картометрический метод	2,50	-
4443	452968,1	2281583,69	Картометрический метод	2,50	-
4444	452957,58	2281562,65	Картометрический метод	2,50	-
4445	452943,01	2281552,12	Картометрический метод	2,50	-
4446	452929,25	2281555,36	Картометрический метод	2,50	-
4447	452918,72	2281562,65	Картометрический метод	2,50	-
4448	452909,82	2281583,69	Картометрический метод	2,50	-
4449	452901,72	2281657,37	Картометрический метод	2,50	-
4450	452895,24	2281719,7	Картометрический метод	2,50	-

Сведения о местоположении границ объекта

4451	452895,24	2281743,99	Картометрический метод	2,50	-
4452	452901,72	2281769,09	Картометрический метод	2,50	-
4453	452917,1	2281803,9	Картометрический метод	2,50	-
4454	452960,82	2281859,76	Картометрический метод	2,50	-
4455	452985,92	2281874,33	Картометрический метод	2,50	-
4456	453021,54	2281881,62	Картометрический метод	2,50	-
4457	453069,3	2281883,24	Картометрический метод	2,50	-
4458	453083,87	2281883,24	Картометрический метод	2,50	-
4459	453101,68	2281892,95	Картометрический метод	2,50	-
4460	453119,49	2281906,71	Картометрический метод	2,50	-
4461	453126,78	2281916,43	Картометрический метод	2,50	-
4462	453054,73	2282001,43	Картометрический метод	2,50	-
4463	453011,72	2282049,04	Картометрический метод	2,50	-
4464	452976,4	2282091,42	Картометрический метод	2,50	-
4465	452927,16	2282148,64	Картометрический метод	2,50	-
4466	452913,86	2282122,87	Картометрический метод	2,50	-
4467	452964,87	2282071,87	Картометрический метод	2,50	-
4468	453026,39	2281993,34	Картометрический метод	2,50	-
4469	453026,39	2281981,19	Картометрический метод	2,50	-
4470	453006,15	2281970,67	Картометрический метод	2,50	-
4471	452969,72	2282003,86	Картометрический метод	2,50	-
4472	452890,39	2282096,96	Картометрический метод	2,50	-
4473	452876,62	2282097,77	Картометрический метод	2,50	-
4474	452765,71	2282162,54	Картометрический метод	2,50	-
4475	452686,37	2282201,4	Картометрический метод	2,50	-
4476	452608,65	2282235,4	Картометрический метод	2,50	-
4477	452562,78	2282267,75	Картометрический метод	2,50	-
4478	452534,17	2282208,67	Картометрический метод	2,50	-
4479	452514,44	2282171,21	Картометрический метод	2,50	-
4480	452544,39	2282149,7	Картометрический метод	2,50	-
4481	452594,57	2282117,17	Картометрический метод	2,50	-
4482	452614,44	2282103,19	Картометрический метод	2,50	-
4483	452634,89	2282088,3	Картометрический метод	2,50	-
4484	452671,26	2282062,48	Картометрический метод	2,50	-
4485	452693,01	2282047	Картометрический метод	2,50	-
4486	452722,19	2282025,36	Картометрический метод	2,50	-
4487	452741,28	2282008,96	Картометрический метод	2,50	-
4488	452763,91	2281990,94	Картометрический метод	2,50	-
4489	452795,19	2281965,61	Картометрический метод	2,50	-
4490	452820,63	2281945,31	Картометрический метод	2,50	-
4491	452824,06	2281942,35	Картометрический метод	2,50	-
4492	452838,54	2281927,99	Картометрический метод	2,50	-
4493	452868,35	2281897,51	Картометрический метод	2,50	-
4494	452881,82	2281883,55	Картометрический метод	2,50	-
4495	452911,08	2281855,11	Картометрический метод	2,50	-
4496	452908,29	2281852,24	Картометрический метод	2,50	-
4497	452878,99	2281880,73	Картометрический метод	2,50	-
4498	452865,48	2281894,72	Картометрический метод	2,50	-
4499	452835,7	2281925,18	Картометрический метод	2,50	-
4500	452821,34	2281939,42	Картометрический метод	2,50	-
4501	452818,08	2281942,24	Картометрический метод	2,50	-

Сведения о местоположении границ объекта

4502	452792,68	2281962,49	Картометрический метод	2,50	-
4503	452761,41	2281987,82	Картометрический метод	2,50	-
4504	452738,73	2282005,88	Картометрический метод	2,50	-
4505	452719,69	2282022,23	Картометрический метод	2,50	-
4506	452690,66	2282043,77	Картометрический метод	2,50	-
4507	452668,94	2282059,22	Картометрический метод	2,50	-
4508	452632,55	2282085,06	Картометрический метод	2,50	-
4509	452612,11	2282099,93	Картометрический метод	2,50	-
4510	452592,33	2282113,86	Картометрический метод	2,50	-
4511	452542,14	2282146,4	Картометрический метод	2,50	-
4512	452512,65	2282167,57	Картометрический метод	2,50	-
4513	452465,13	2282075,02	Картометрический метод	2,50	-
4514	452361,01	2281884,66	Картометрический метод	2,50	-
4515	452485,07	2281840,1	Картометрический метод	2,50	-
4516	452509,5	2281825,49	Картометрический метод	2,50	-
4517	452554,08	2281788,72	Картометрический метод	2,50	-
4518	452614,32	2281732,3	Картометрический метод	2,50	-
4519	452683,08	2281661,92	Картометрический метод	2,50	-
4520	452707,21	2281632,9	Картометрический метод	2,50	-
4521	452730,42	2281595,99	Картометрический метод	2,50	-
4522	452740,49	2281575,37	Картометрический метод	2,50	-
4523	452757,37	2281536,2	Картометрический метод	2,50	-
4524	452799,65	2281413,74	Картометрический метод	2,50	-
4525	452813,83	2281230,06	Картометрический метод	2,50	-
4526	452749,12	2281255,78	Картометрический метод	2,50	-
4527	452688,66	2281280,07	Картометрический метод	2,50	-
4528	452630,12	2281294,01	Картометрический метод	2,50	-
4529	452556,35	2281304,77	Картометрический метод	2,50	-
4530	452471,23	2281310,7	Картометрический метод	2,50	-
4531	452383,34	2281312,85	Картометрический метод	2,50	-
4532	452067,77	2281295,04	Картометрический метод	2,50	-
4533	452021,88	2281292,88	Картометрический метод	2,50	-
4534	451962,14	2281301,09	Картометрический метод	2,50	-
4535	451969,42	2281280,23	Картометрический метод	2,50	-
4536	451975,99	2281255,05	Картометрический метод	2,50	-
4537	451985,88	2281217,2	Картометрический метод	2,50	-
4538	452020,25	2281162,95	Картометрический метод	2,50	-
4539	452087,5	2281076,31	Картометрический метод	2,50	-
4540	452150,36	2281006,99	Картометрический метод	2,50	-
4541	452218,96	2280949,04	Картометрический метод	2,50	-
4542	452278,97	2280917,93	Картометрический метод	2,50	-
4543	452299,07	2280910,01	Картометрический метод	2,50	-
4544	452313,29	2280939,78	Картометрический метод	2,50	-
4545	452325,08	2280966,58	Картометрический метод	2,50	-
4546	452356,89	2281040,04	Картометрический метод	2,50	-
4547	452375,72	2281083,75	Картометрический метод	2,50	-
4548	452410,81	2281165,64	Картометрический метод	2,50	-
4549	452439,73	2281230,45	Картометрический метод	2,50	-
4550	452453,07	2281263,15	Картометрический метод	2,50	-
4551	452455,84	2281262,02	Картометрический метод	2,50	-
4552	452442,47	2281229,23	Картометрический метод	2,50	-

Сведения о местоположении границ объекта

4553	452413,57	2281164,46	Картометрический метод	2,50	-
4554	452378,47	2281082,55	Картометрический метод	2,50	-
4555	452359,64	2281038,85	Картометрический метод	2,50	-
4556	452327,83	2280965,37	Картометрический метод	2,50	-
4557	452315,99	2280938,49	Картометрический метод	2,50	-
4558	452303,37	2280912,06	Картометрический метод	2,50	-
4559	452340,94	2280899,07	Картометрический метод	2,50	-
4560	452490,9	2280852,67	Картометрический метод	2,50	-
4561	452537,3	2280833,79	Картометрический метод	2,50	-
4562	452564,75	2280821,6	Картометрический метод	2,50	-
4563	452655,99	2280740,6	Картометрический метод	2,50	-
4564	452719,01	2280668,96	Картометрический метод	2,50	-
4565	452786,72	2280594,24	Картометрический метод	2,50	-
4566	452881,37	2280517,86	Картометрический метод	2,50	-
4567	452987,65	2280446,64	Картометрический метод	2,50	-
4568	453016,96	2280423,28	Картометрический метод	2,50	-
4569	453086,05	2280349,8	Картометрический метод	2,50	-
4570	453108,63	2280336,08	Картометрический метод	2,50	-
4571	453119,5	2280336,54	Картометрический метод	2,50	-
4572	453179,71	2280353,32	Картометрический метод	2,50	-
4573	453204	2280355,21	Картометрический метод	2,50	-
4574	453203,04	2280361,36	Картометрический метод	2,50	-
4575	453201,16	2280384,68	Картометрический метод	2,50	-
4576	453198,6	2280412,96	Картометрический метод	2,50	-
4577	453193,72	2280454,76	Картометрический метод	2,50	-
4578	453192,1	2280472,12	Картометрический метод	2,50	-
4579	453189,01	2280501,34	Картометрический метод	2,50	-
4580	453184,17	2280536,05	Картометрический метод	2,50	-
4581	453180,48	2280555,72	Картометрический метод	2,50	-
4582	453173,64	2280607,23	Картометрический метод	2,50	-
4583	453167,01	2280654,56	Картометрический метод	2,50	-
4584	453161,92	2280689,15	Картометрический метод	2,50	-
4585	453161,07	2280694,41	Картометрический метод	2,50	-
4586	453140,83	2280693,36	Картометрический метод	2,50	-
4587	453103,7	2280693,17	Картометрический метод	2,50	-
4588	453103,28	2280693,16	Картометрический метод	2,50	-
4589	453102,99	2280693,46	Картометрический метод	2,50	-
4590	453100,06	2280696,38	Картометрический метод	2,50	-
4591	453090,97	2280708,99	Картометрический метод	2,50	-
4592	453076,03	2280729,64	Картометрический метод	2,50	-
4593	453058,26	2280755,67	Картометрический метод	2,50	-
4594	453043,72	2280777,42	Картометрический метод	2,50	-
4595	453020,55	2280810,62	Картометрический метод	2,50	-
4596	453000,36	2280840,2	Картометрический метод	2,50	-
4597	452981,08	2280868,47	Картометрический метод	2,50	-
4598	452962,62	2280895,05	Картометрический метод	2,50	-
4599	452937,84	2280931,64	Картометрический метод	2,50	-
4600	452913,34	2280967,66	Картометрический метод	2,50	-
4601	452892,21	2280997,19	Картометрический метод	2,50	-
4602	452874,02	2281024,87	Картометрический метод	2,50	-
4603	452875,8	2281025,83	Картометрический метод	2,50	-

Сведения о местоположении границ объекта

4604	452893,84	2280998,36	Картометрический метод	2,50	-
4605	452914,99	2280968,78	Картометрический метод	2,50	-
4606	452939,5	2280932,76	Картометрический метод	2,50	-
4607	452964,26	2280896,19	Картометрический метод	2,50	-
4608	452982,49	2280869,96	Картометрический метод	2,50	-
4609	453002,01	2280841,34	Картометрический метод	2,50	-
4610	453022,19	2280811,77	Картометрический метод	2,50	-
4611	453045,37	2280778,56	Картометрический метод	2,50	-
4612	453059,91	2280756,8	Картометрический метод	2,50	-
4613	453077,65	2280730,81	Картометрический метод	2,50	-
4614	453092,6	2280710,16	Картометрический метод	2,50	-
4615	453101,48	2280697,78	Картометрический метод	2,50	-
4616	453103,69	2280695,17	Картометрический метод	2,50	-
4617	453140,72	2280695,36	Картометрический метод	2,50	-
4618	453160,75	2280696,4	Картометрический метод	2,50	-
4619	453156,16	2280724,83	Картометрический метод	2,50	-
4620	453150,49	2280750,66	Картометрический метод	2,50	-
4621	453149,02	2280764,68	Картометрический метод	2,50	-
4622	453141,13	2280777,34	Картометрический метод	2,50	-
4623	453122,69	2280805,62	Картометрический метод	2,50	-
4624	453092,96	2280852,49	Картометрический метод	2,50	-
4625	453078,72	2280874,02	Картометрический метод	2,50	-
4626	453066,72	2280894,33	Картометрический метод	2,50	-
4627	453055,87	2280910,56	Картометрический метод	2,50	-
4628	453049,5	2280920,02	Картометрический метод	2,50	-
4629	453022,48	2280962,57	Картометрический метод	2,50	-
4630	452993,69	2281007,59	Картометрический метод	2,50	-
4631	452987,98	2281016,4	Картометрический метод	2,50	-
4632	452974,95	2281035,46	Картометрический метод	2,50	-
4633	452963,59	2281052,68	Картометрический метод	2,50	-
4634	452939,86	2281089,62	Картометрический метод	2,50	-
4635	452940,33	2281092,59	Картометрический метод	2,50	-
4636	452965,26	2281053,77	Картометрический метод	2,50	-
4637	452976,61	2281036,58	Картометрический метод	2,50	-
4638	452989,64	2281017,51	Картометрический метод	2,50	-
4639	452995,37	2281008,67	Картометрический метод	2,50	-
4640	453024,16	2280963,65	Картометрический метод	2,50	-
4641	453051,17	2280921,12	Картометрический метод	2,50	-
4642	453057,53	2280911,67	Картометрический метод	2,50	-
4643	453068,41	2280895,39	Картометрический метод	2,50	-
4644	453080,42	2280875,08	Картометрический метод	2,50	-
4645	453094,64	2280853,58	Картометрический метод	2,50	-
4646	453124,37	2280806,7	Картометрический метод	2,50	-
4647	453142,82	2280778,41	Картометрический метод	2,50	-
4648	453150,82	2280765,5	Картометрический метод	2,50	-
4649	453152,46	2280760,18	Картометрический метод	2,50	-
4650	453158,13	2280725,15	Картометрический метод	2,50	-
4651	453163,9	2280689,43	Картометрический метод	2,50	-
4652	453168,99	2280654,57	Картометрический метод	2,50	-
4653	453175,62	2280607,5	Картометрический метод	2,50	-
4654	453182,7	2280556,07	Картометрический метод	2,50	-

Сведения о местоположении границ объекта

4655	453186,14	2280536,38	Картометрический метод	2,50	-
4656	453191	2280501,58	Картометрический метод	2,50	-
4657	453194,09	2280472,32	Картометрический метод	2,50	-
4658	453195,7	2280454,97	Картометрический метод	2,50	-
4659	453200,59	2280413,17	Картометрический метод	2,50	-
4660	453203,16	2280384,85	Картометрический метод	2,50	-
4661	453205,02	2280361,6	Картометрический метод	2,50	-
4662	453206,05	2280355,35	Картометрический метод	2,50	-
4663	453213,72	2280354,05	Картометрический метод	2,50	-
4664	453214,51	2280449,64	Картометрический метод	2,50	-
4665	453216,94	2280485,91	Картометрический метод	2,50	-
4666	453225,09	2280518,65	Картометрический метод	2,50	-
4667	453238,68	2280550,79	Картометрический метод	2,50	-
4668	453267,03	2280586,34	Картометрический метод	2,50	-
4669	453309,26	2280629,66	Картометрический метод	2,50	-
4670	453338,92	2280660,94	Картометрический метод	2,50	-
4671	453369,05	2280697,54	Картометрический метод	2,50	-
4672	453407,83	2280751,41	Картометрический метод	2,50	-
4673	453422,29	2280776,6	Картометрический метод	2,50	-
4674	453434,14	2280798,68	Картометрический метод	2,50	-
4675	453447,55	2280830,89	Картометрический метод	2,50	-
4676	453462,35	2280859,8	Картометрический метод	2,50	-
4677	453489,33	2280903,52	Картометрический метод	2,50	-
4678	453557,34	2280966,67	Картометрический метод	2,50	-
4679	453579,47	2280982,32	Картометрический метод	2,50	-
4680	453599,97	2281001,75	Картометрический метод	2,50	-
4681	453649,09	2281032,51	Картометрический метод	2,50	-
4682	453635,6	2281052,48	Картометрический метод	2,50	-
4683	453596,74	2281076,23	Картометрический метод	2,50	-
4684	453564,89	2281088,64	Картометрический метод	2,50	-
4685	453522,26	2281111,85	Картометрический метод	2,50	-
4686	453483,4	2281120,48	Картометрический метод	2,50	-
4687	453456,95	2281108,07	Картометрический метод	2,50	-
4688	453445,62	2281102,67	Картометрический метод	2,50	-
4689	453419,71	2281105,91	Картометрический метод	2,50	-
4690	453407,3	2281107,53	Картометрический метод	2,50	-
4691	453384,63	2281119,95	Картометрический метод	2,50	-
4692	453334,98	2281152,87	Картометрический метод	2,50	-
4693	453292,88	2281179,31	Картометрический метод	2,50	-
4694	453278,02	2281184,47	Картометрический метод	2,50	-
4695	453272,61	2281205,13	Картометрический метод	2,50	-
4696	453272,3	2281222,61	Картометрический метод	2,50	-
4697	453299,8	2281296,42	Картометрический метод	2,50	-
4698	453300,69	2281295,77	Картометрический метод	2,50	-
4699	453304,9	2281291,87	Картометрический метод	2,50	-
4700	453313,7	2281285,54	Картометрический метод	2,50	-
4701	453329,74	2281278,97	Картометрический метод	2,50	-
4702	453347,63	2281274,47	Картометрический метод	2,50	-
4703	453368,7	2281268,31	Картометрический метод	2,50	-
4704	453502,72	2281190,32	Картометрический метод	2,50	-
4705	453695,26	2281070,96	Картометрический метод	2,50	-

Сведения о местоположении границ объекта

4706	453710,13	2281082,18	Картометрический метод	2,50	-
4707	453721,24	2281098,28	Картометрический метод	2,50	-
4708	453736,87	2281111,16	Картометрический метод	2,50	-
4709	453756,52	2281118,24	Картометрический метод	2,50	-
4710	453777,69	2281122,57	Картометрический метод	2,50	-
4711	453799,85	2281125,09	Картометрический метод	2,50	-
4712	453822,38	2281126,54	Картометрический метод	2,50	-
4713	453845,4	2281127,14	Картометрический метод	2,50	-
4714	453867,63	2281124,16	Картометрический метод	2,50	-
4715	453884,45	2281111,84	Картометрический метод	2,50	-
4716	453887,45	2281090,5	Картометрический метод	2,50	-
4717	453883,2	2281069,46	Картометрический метод	2,50	-
4718	453869,86	2281052,56	Картометрический метод	2,50	-
4719	453851,76	2281048,11	Картометрический метод	2,50	-
4720	453830,1	2281047,9	Картометрический метод	2,50	-
4721	453807,69	2281047,96	Картометрический метод	2,50	-
4722	453787,06	2281046,15	Картометрический метод	2,50	-
4723	453775,18	2281033,26	Картометрический метод	2,50	-
4724	453791,83	2281017,94	Картометрический метод	2,50	-
4725	453809,19	2281001,66	Картометрический метод	2,50	-
4726	453825,13	2280984,87	Картометрический метод	2,50	-
4727	453840,27	2280969,33	Картометрический метод	2,50	-
4728	453854,87	2280952,32	Картометрический метод	2,50	-
4729	453869,93	2280933,59	Картометрический метод	2,50	-
4730	453890,3	2280924,82	Картометрический метод	2,50	-
4731	453900,99	2280914,13	Картометрический метод	2,50	-
4732	453920,2	2280894,27	Картометрический метод	2,50	-
4733	453944,68	2280846,02	Картометрический метод	2,50	-
4734	453956,92	2280828,51	Картометрический метод	2,50	-
4735	453968,79	2280808,59	Картометрический метод	2,50	-
4736	453980,94	2280789,43	Картометрический метод	2,50	-
4737	453995,26	2280770,72	Картометрический метод	2,50	-
4738	454010,56	2280752	Картометрический метод	2,50	-
4739	454025,33	2280732,19	Картометрический метод	2,50	-
4740	454040,71	2280713,39	Картометрический метод	2,50	-
4741	454057,25	2280695,41	Картометрический метод	2,50	-
4742	454074,13	2280679,67	Картометрический метод	2,50	-
4743	454083,48	2280659,69	Картометрический метод	2,50	-
4744	454094,86	2280643,72	Картометрический метод	2,50	-
4337	454107,94	2280645,71	Картометрический метод	2,50	-
4745	453624,98	2281344,68	Картометрический метод	2,50	-
4746	453630,07	2281356,23	Картометрический метод	2,50	-
4747	453627,72	2281367,98	Картометрический метод	2,50	-
4748	453616,75	2281374,44	Картометрический метод	2,50	-
4749	453587,73	2281376,4	Картометрический метод	2,50	-
4750	453559,19	2281369,54	Картометрический метод	2,50	-
4751	453550,2	2281362,71	Картометрический метод	2,50	-
4752	453548,25	2281348,81	Картометрический метод	2,50	-
4753	453568,48	2281335,77	Картометрический метод	2,50	-
4754	453613,38	2281337,91	Картометрический метод	2,50	-

Сведения о местоположении границ объекта

4745	453624,98	2281344,68	Картометрический метод	2,50	-
3X1(57)					
4755	453193,58	2280187,05	Картометрический метод	2,50	-
4756	453183,8	2280262,17	Картометрический метод	2,50	-
4757	453123,81	2280237,09	Картометрический метод	2,50	-
4758	453108,72	2280239,78	Картометрический метод	2,50	-
4759	453096,32	2280233,86	Картометрический метод	2,50	-
4760	453087,16	2280226,31	Картометрический метод	2,50	-
4761	453070,46	2280220,93	Картометрический метод	2,50	-
4762	453048,91	2280222	Картометрический метод	2,50	-
4763	453035,98	2280231,7	Картометрический метод	2,50	-
4764	453034,9	2280238,71	Картометрический метод	2,50	-
4765	453038,13	2280253,26	Картометрический метод	2,50	-
4766	453068,84	2280297,44	Картометрический метод	2,50	-
4767	453089,86	2280317,38	Картометрический метод	2,50	-
4768	453102,25	2280322,23	Картометрический метод	2,50	-
4769	453140,51	2280322,76	Картометрический метод	2,50	-
4770	453153,98	2280327,08	Картометрический метод	2,50	-
4771	453166,91	2280334,08	Картометрический метод	2,50	-
4772	453178,77	2280335,16	Картометрический метод	2,50	-
4773	453200,67	2280328,84	Картометрический метод	2,50	-
4774	453199,32	2280350,74	Картометрический метод	2,50	-
4775	453180,38	2280349,4	Картометрический метод	2,50	-
4776	453120,08	2280332,62	Картометрический метод	2,50	-
4777	453107,7	2280332,36	Картометрический метод	2,50	-
4778	453083,55	2280346,72	Картометрический метод	2,50	-
4779	453014,25	2280420,34	Картометрический метод	2,50	-
4780	452985,29	2280443,42	Картометрический метод	2,50	-
4781	452879	2280514,65	Картометрический метод	2,50	-
4782	452783,94	2280591,37	Картометрический метод	2,50	-
4783	452716,03	2280666,29	Картометрический метод	2,50	-
4784	452653,16	2280737,78	Картометрический метод	2,50	-
4785	452562,62	2280818,27	Картометрический метод	2,50	-
4786	452535,73	2280830,11	Картометрический метод	2,50	-
4787	452489,55	2280848,91	Картометрический метод	2,50	-
4788	452339,76	2280895,24	Картометрический метод	2,50	-
4789	452302,05	2280906,74	Картометрический метод	2,50	-
4790	452288,03	2280877,16	Картометрический метод	2,50	-
4791	452273,62	2280847,06	Картометрический метод	2,50	-
4792	452259,88	2280818,16	Картометрический метод	2,50	-
4793	452243,19	2280783,74	Картометрический метод	2,50	-
4794	452239,8	2280778,19	Картометрический метод	2,50	-
4795	452228,67	2280767,31	Картометрический метод	2,50	-
4796	452207,34	2280752,92	Картометрический метод	2,50	-
4797	452128,19	2280721,09	Картометрический метод	2,50	-
4798	452089,04	2280701,01	Картометрический метод	2,50	-
4799	452080,38	2280689,96	Картометрический метод	2,50	-
4800	452062,69	2280646,03	Картометрический метод	2,50	-
4801	452041,5	2280594,24	Картометрический метод	2,50	-
4802	452034,91	2280574,64	Картометрический метод	2,50	-
4803	452009,97	2280512,63	Картометрический метод	2,50	-

Сведения о местоположении границ объекта

4804	452007,52	2280505,67	Картометрический метод	2,50	-
4805	452015,46	2280493,13	Картометрический метод	2,50	-
4806	452059,4	2280429,78	Картометрический метод	2,50	-
4807	452061,02	2280429,72	Картометрический метод	2,50	-
4808	452123,2	2280406,82	Картометрический метод	2,50	-
4809	452145,29	2280391,73	Картометрический метод	2,50	-
4810	452154,99	2280376,11	Картометрический метод	2,50	-
4811	452156,79	2280364,9	Картометрический метод	2,50	-
4812	452170,15	2280376,54	Картометрический метод	2,50	-
4813	452176,96	2280388,92	Картометрический метод	2,50	-
4814	452188,2	2280411,6	Картометрический метод	2,50	-
4815	452214,21	2280466,21	Картометрический метод	2,50	-
4816	452219,65	2280477,09	Картометрический метод	2,50	-
4817	452221,28	2280481,26	Картометрический метод	2,50	-
4818	452222,45	2280490,25	Картометрический метод	2,50	-
4819	452222,64	2280506,72	Картометрический метод	2,50	-
4820	452222,23	2280531,99	Картометрический метод	2,50	-
4821	452219,79	2280556,53	Картометрический метод	2,50	-
4822	452215,9	2280582,24	Картометрический метод	2,50	-
4823	452209,95	2280626,3	Картометрический метод	2,50	-
4824	452208,89	2280636,23	Картометрический метод	2,50	-
4825	452212,99	2280643,38	Картометрический метод	2,50	-
4826	452217,46	2280647,63	Картометрический метод	2,50	-
4827	452231,53	2280657,08	Картометрический метод	2,50	-
4828	452278,74	2280680,44	Картометрический метод	2,50	-
4829	452280,24	2280677,83	Картометрический метод	2,50	-
4830	452233,03	2280654,49	Картометрический метод	2,50	-
4831	452219,32	2280645,29	Картометрический метод	2,50	-
4832	452215,3	2280641,51	Картометрический метод	2,50	-
4833	452211,94	2280636,05	Картометрический метод	2,50	-
4834	452212,04	2280634,77	Картометрический метод	2,50	-
4835	452212,93	2280626,66	Картометрический метод	2,50	-
4836	452218,87	2280582,67	Картометрический метод	2,50	-
4837	452222,76	2280556,9	Картометрический метод	2,50	-
4838	452225,22	2280532,16	Картометрический метод	2,50	-
4839	452225,64	2280506,73	Картометрический метод	2,50	-
4840	452225,43	2280490,04	Картометрический метод	2,50	-
4841	452224,17	2280480,53	Картометрический метод	2,50	-
4842	452222,39	2280475,87	Картометрический метод	2,50	-
4843	452216,91	2280464,9	Картометрический метод	2,50	-
4844	452190,87	2280410,23	Картометрический метод	2,50	-
4845	452179,59	2280387,48	Картометрический метод	2,50	-
4846	452172,16	2280374,38	Картометрический метод	2,50	-
4847	452157,06	2280361,16	Картометрический метод	2,50	-
4848	452157,15	2280356,17	Картометрический метод	2,50	-
4849	452150,68	2280335,16	Картометрический метод	2,50	-
4850	452134,51	2280311,99	Картометрический метод	2,50	-
4851	452096,26	2280274,27	Картометрический метод	2,50	-
4852	452045,61	2280223,62	Картометрический метод	2,50	-
4853	452026,75	2280202,07	Картометрический метод	2,50	-
4854	452003,04	2280165,43	Картометрический метод	2,50	-

Сведения о местоположении границ объекта

4855	451994,96	2280125,55	Картометрический метод	2,50	-
4856	451997,11	2280088,91	Картометрический метод	2,50	-
4857	452006,81	2280051,19	Картометрический метод	2,50	-
4858	452022,44	2280029,64	Картометрический метод	2,50	-
4859	452030,46	2280012,94	Картометрический метод	2,50	-
4860	452062,31	2280009,17	Картометрический метод	2,50	-
4861	452081,71	2280010,78	Картометрический метод	2,50	-
4862	452103,26	2280017,25	Картометрический метод	2,50	-
4863	452142,6	2280028,56	Картометрический метод	2,50	-
4864	452234,2	2280068,44	Картометрический метод	2,50	-
4865	452264,37	2280074,9	Картометрический метод	2,50	-
4866	452290,24	2280077,6	Картометрический метод	2,50	-
4867	452319,87	2280075,98	Картометрический метод	2,50	-
4868	452361,36	2280062,51	Картометрический метод	2,50	-
4869	452398,54	2280042,57	Картометрический метод	2,50	-
4870	452424,94	2280019,94	Картометрический метод	2,50	-
4871	452487,45	2279984,38	Картометрический метод	2,50	-
4872	452502,53	2279979,53	Картометрический метод	2,50	-
4873	452530,02	2279978,45	Картометрический метод	2,50	-
4874	452559,11	2279981,15	Картометрический метод	2,50	-
4875	452594,14	2279994,08	Картометрический метод	2,50	-
4876	452624,85	2280011,32	Картометрический метод	2,50	-
4877	452677,21	2280043,64	Картометрический метод	2,50	-
4878	452667,86	2280048,47	Картометрический метод	2,50	-
4879	452656,49	2280060,4	Картометрический метод	2,50	-
4880	452651,01	2280068,78	Картометрический метод	2,50	-
4881	452648,72	2280074,19	Картометрический метод	2,50	-
4882	452646,77	2280082,86	Картометрический метод	2,50	-
4883	452646,83	2280099,37	Картометрический метод	2,50	-
4884	452649,73	2280107,09	Картометрический метод	2,50	-
4885	452655,77	2280115,32	Картометрический метод	2,50	-
4886	452663,28	2280121,82	Картометрический метод	2,50	-
4887	452669,37	2280125,62	Картометрический метод	2,50	-
4888	452678,22	2280128,71	Картометрический метод	2,50	-
4889	452687,31	2280131,85	Картометрический метод	2,50	-
4890	452696,79	2280134,66	Картометрический метод	2,50	-
4891	452702,11	2280137,01	Картометрический метод	2,50	-
4892	452706,23	2280142,62	Картометрический метод	2,50	-
4893	452710,2	2280153,7	Картометрический метод	2,50	-
4894	452714,06	2280168,1	Картометрический метод	2,50	-
4895	452717,51	2280181,97	Картометрический метод	2,50	-
4896	452723,29	2280210,17	Картометрический метод	2,50	-
4897	452731,43	2280249,06	Картометрический метод	2,50	-
4898	452735,53	2280270,05	Картометрический метод	2,50	-
4899	452737,08	2280284,02	Картометрический метод	2,50	-
4900	452739,07	2280283,8	Картометрический метод	2,50	-
4901	452737,5	2280269,74	Картометрический метод	2,50	-
4902	452733,39	2280248,67	Картометрический метод	2,50	-
4903	452725,25	2280209,76	Картометрический метод	2,50	-
4904	452719,46	2280181,53	Картометрический метод	2,50	-
4905	452716	2280167,6	Картометрический метод	2,50	-

Сведения о местоположении границ объекта

4906	452712,11	2280153,1	Картометрический метод	2,50	-
4907	452707,97	2280141,68	Картометрический метод	2,50	-
4908	452703,34	2280135,51	Картометрический метод	2,50	-
4909	452697,48	2280132,79	Картометрический метод	2,50	-
4910	452687,92	2280129,94	Картометрический метод	2,50	-
4911	452678,87	2280126,82	Картометрический метод	2,50	-
4912	452670,23	2280123,83	Картометрический метод	2,50	-
4913	452664,47	2280120,22	Картометрический метод	2,50	-
4914	452657,23	2280113,97	Картометрический метод	2,50	-
4915	452651,47	2280106,15	Картометрический метод	2,50	-
4916	452648,77	2280099,02	Картометрический метод	2,50	-
4917	452648,74	2280083,07	Картометрический метод	2,50	-
4918	452650,62	2280074,8	Картометрический метод	2,50	-
4919	452652,77	2280069,71	Картометрический метод	2,50	-
4920	452658,06	2280061,64	Картометрический метод	2,50	-
4921	452669,04	2280050,05	Картометрический метод	2,50	-
4922	452678,88	2280045,03	Картометрический метод	2,50	-
4923	452762,25	2280082,99	Картометрический метод	2,50	-
4924	452821,52	2280107,23	Картометрический метод	2,50	-
4925	452886,83	2280133,69	Картометрический метод	2,50	-
4926	452886,09	2280137,75	Картометрический метод	2,50	-
4927	452885,37	2280147	Картометрический метод	2,50	-
4928	452885,3	2280151,66	Картометрический метод	2,50	-
4929	452885,02	2280186,38	Картометрический метод	2,50	-
4930	452885,28	2280226,48	Картометрический метод	2,50	-
4931	452884,31	2280271,99	Картометрический метод	2,50	-
4932	452884,31	2280301,69	Картометрический метод	2,50	-
4933	452884,02	2280348,43	Картометрический метод	2,50	-
4934	452883,87	2280374,86	Картометрический метод	2,50	-
4935	452883,87	2280374,87	Картометрический метод	2,50	-
4936	452886,02	2280348,44	Картометрический метод	2,50	-
4937	452886,31	2280301,7	Картометрический метод	2,50	-
4938	452886,31	2280272,01	Картометрический метод	2,50	-
4939	452887,28	2280226,5	Картометрический метод	2,50	-
4940	452887,02	2280186,38	Картометрический метод	2,50	-
4941	452887,29	2280152,14	Картометрический метод	2,50	-
4942	452887,37	2280147,09	Картометрический метод	2,50	-
4943	452888,07	2280138,01	Картометрический метод	2,50	-
4944	452888,75	2280134,32	Картометрический метод	2,50	-
4945	452989,1	2280169,74	Картометрический метод	2,50	-
4946	453048,37	2280189,13	Картометрический метод	2,50	-
4947	453088,78	2280196,14	Картометрический метод	2,50	-
4948	453119,49	2280198,83	Картометрический метод	2,50	-
4949	453144,82	2280197,76	Картометрический метод	2,50	-
4950	453185,23	2280188,6	Картометрический метод	2,50	-
4755	453193,58	2280187,05	Картометрический метод	2,50	-
4951	452746,5	2280103,8	Картометрический метод	2,50	-
4952	452753,54	2280116,8	Картометрический метод	2,50	-
4953	452756,25	2280128,71	Картометрический метод	2,50	-
4954	452749,75	2280140,62	Картометрический метод	2,50	-

Сведения о местоположении границ объекта

4955	452735,67	2280142,25	Картометрический метод	2,50	-
4956	452699,39	2280126	Картометрический метод	2,50	-
4957	452680,44	2280107,05	Картометрический метод	2,50	-
4958	452674,48	2280081,6	Картометрический метод	2,50	-
4959	452694,52	2280072,94	Картометрический метод	2,50	-
4960	452706,97	2280073,48	Картометрический метод	2,50	-
4961	452729,72	2280085,39	Картометрический метод	2,50	-
4951	452746,5	2280103,8	Картометрический метод	2,50	-
4962	452677,94	2280568,07	Картометрический метод	2,50	-
4963	452677,94	2280602,99	Картометрический метод	2,50	-
4964	452680,46	2280625,82	Картометрический метод	2,50	-
4965	452644,63	2280679,34	Картометрический метод	2,50	-
4966	452632,45	2280709,39	Картометрический метод	2,50	-
4967	452608,02	2280741,34	Картометрический метод	2,50	-
4968	452583,72	2280761,56	Картометрический метод	2,50	-
4969	452560,37	2280775,52	Картометрический метод	2,50	-
4970	452536,55	2280781,05	Картометрический метод	2,50	-
4971	452509,35	2280776,48	Картометрический метод	2,50	-
4972	452491,12	2280766,25	Картометрический метод	2,50	-
4973	452470,6	2280748,08	Картометрический метод	2,50	-
4974	452462,42	2280735,09	Картометрический метод	2,50	-
4975	452451,35	2280709,33	Картометрический метод	2,50	-
4976	452437,87	2280660,96	Картометрический метод	2,50	-
4977	452428,97	2280633,29	Картометрический метод	2,50	-
4978	452421,99	2280621,01	Картометрический метод	2,50	-
4979	452414,05	2280610,66	Картометрический метод	2,50	-
4980	452387,34	2280578,17	Картометрический метод	2,50	-
4981	452362,31	2280535,58	Картометрический метод	2,50	-
4982	452357,49	2280524,02	Картометрический метод	2,50	-
4983	452354,12	2280506,21	Картометрический метод	2,50	-
4984	452349,31	2280486	Картометрический метод	2,50	-
4985	452349,55	2280473,48	Картометрический метод	2,50	-
4986	452358,94	2280467,71	Картометрический метод	2,50	-
4987	452372,65	2280473,73	Картометрический метод	2,50	-
4988	452402,02	2280494,42	Картометрический метод	2,50	-
4989	452437,39	2280535,34	Картометрический метод	2,50	-
4990	452460,02	2280560,6	Картометрический метод	2,50	-
4991	452469,64	2280567,82	Картометрический метод	2,50	-
4992	452489,14	2280586,12	Картометрический метод	2,50	-
4993	452494,43	2280597,91	Картометрический метод	2,50	-
4994	452500,21	2280651,58	Картометрический метод	2,50	-
4995	452506,22	2280675,16	Картометрический метод	2,50	-
4996	452517,29	2280698,75	Картометрический метод	2,50	-
4997	452535,34	2280707,65	Картометрический метод	2,50	-
4998	452555,8	2280710,78	Картометрический метод	2,50	-
4999	452575,53	2280704,52	Картометрический метод	2,50	-
5000	452597,43	2280685,51	Картометрический метод	2,50	-
5001	452617,17	2280661,92	Картометрический метод	2,50	-
5002	452631,37	2280640,02	Картометрический метод	2,50	-
5003	452643,82	2280612,74	Картометрический метод	2,50	-

Сведения о местоположении границ объекта

5004	452668,91	2280568,31	Картометрический метод	2,50	-
4962	452677,94	2280568,07	Картометрический метод	2,50	-
ЗУ(58)					
5005	452058,61	2280429,97	Картометрический метод	2,50	-
5006	452012,93	2280491,5	Картометрический метод	2,50	-
5007	452004,63	2280504,64	Картометрический метод	2,50	-
5008	452007,16	2280513,69	Картометрический метод	2,50	-
5009	452032,09	2280575,68	Картометрический метод	2,50	-
5010	452038,69	2280595,28	Картометрический метод	2,50	-
5011	452059,91	2280647,13	Картометрический метод	2,50	-
5012	452077,81	2280691,45	Картометрический метод	2,50	-
5013	452087,17	2280703,26	Картометрический метод	2,50	-
5014	452126,95	2280723,81	Картометрический метод	2,50	-
5015	452205,94	2280755,55	Картометрический метод	2,50	-
5016	452226,78	2280769,63	Картометрический метод	2,50	-
5017	452237,47	2280780,04	Картометрический метод	2,50	-
5018	452241,03	2280785,93	Картометрический метод	2,50	-
5019	452257,17	2280819,45	Картометрический метод	2,50	-
5020	452270,91	2280848,35	Картометрический метод	2,50	-
5021	452285,32	2280878,45	Картометрический метод	2,50	-
5022	452299,15	2280907,62	Картометрический метод	2,50	-
5023	452277,46	2280914,24	Картометрический метод	2,50	-
5024	452216,74	2280945,73	Картометрический метод	2,50	-
5025	452147,58	2281004,11	Картометрический метод	2,50	-
5026	452084,44	2281073,74	Картометрический метод	2,50	-
5027	452016,97	2281160,65	Картометрический метод	2,50	-
5028	451982,25	2281215,63	Картометрический метод	2,50	-
5029	451965,59	2281279,06	Картометрический метод	2,50	-
5030	451957,39	2281302,61	Картометрический метод	2,50	-
5031	451948,36	2281320,51	Картометрический метод	2,50	-
5032	451945,13	2281329,13	Картометрический метод	2,50	-
5033	451931,91	2281321,75	Картометрический метод	2,50	-
5034	451941,61	2281349,01	Картометрический метод	2,50	-
5035	451941,61	2281201,59	Картометрический метод	2,50	-
5036	451933,53	2281169,26	Картометрический метод	2,50	-
5037	451915,21	2281142,32	Картометрический метод	2,50	-
5038	451877,49	2281116,46	Картометрический метод	2,50	-
5039	451836	2281092,75	Картометрический метод	2,50	-
5040	451787,51	2281069,58	Картометрический метод	2,50	-
5041	451745,48	2281053,95	Картометрический метод	2,50	-
5042	451722,85	2281038,86	Картометрический метод	2,50	-
5043	451704,53	2281018,39	Картометрический метод	2,50	-
5044	451697,52	2280997,37	Картометрический метод	2,50	-
5045	451693,21	2280970,97	Картометрический метод	2,50	-
5046	451695,37	2280945,65	Картометрический метод	2,50	-
5047	451703,45	2280907,93	Картометрический метод	2,50	-
5048	451719,08	2280856,2	Картометрический метод	2,50	-
5049	451721,77	2280837,34	Картометрический метод	2,50	-
5050	451714,23	2280773,22	Картометрический метод	2,50	-
5051	451706,14	2280724,73	Картометрический метод	2,50	-
5052	451706,14	2280697,79	Картометрический метод	2,50	-

Сведения о местоположении границ объекта

5053	451712,61	2280671,38	Картометрический метод	2,50	-
5054	451721,23	2280653,06	Картометрический метод	2,50	-
5055	451732,55	2280637,44	Картометрический метод	2,50	-
5056	451751,41	2280623,97	Картометрический метод	2,50	-
5057	451798,82	2280597,56	Картометрический метод	2,50	-
5058	451838,16	2280576,55	Картометрический метод	2,50	-
5059	451859,17	2280562	Картометрический метод	2,50	-
5060	451913,59	2280518,89	Картометрический метод	2,50	-
5061	451958,85	2280480,64	Картометрический метод	2,50	-
5062	451977,71	2280461,24	Картометрический метод	2,50	-
5063	452006,27	2280441,84	Картометрический метод	2,50	-
5064	452027,82	2280432,68	Картометрический метод	2,50	-
5005	452055,61	2280429,97	Картометрический метод	2,50	-
ЗУ1(59)					
5069	460787,36	2282150,07	Картометрический метод	2,50	-
5070	460766,05	2282146,12	Картометрический метод	2,50	-
5071	460728,96	2282131,13	Картометрический метод	2,50	-
5072	460717,12	2282119,29	Картометрический метод	2,50	-
5073	460697,39	2282082,2	Картометрический метод	2,50	-
5074	460693,17	2282061,41	Картометрический метод	2,50	-
5075	460672,79	2282014,22	Картометрический метод	2,50	-
5076	460652,97	2281964,14	Картометрический метод	2,50	-
5077	460669,38	2281957,69	Картометрический метод	2,50	-
5078	460619,35	2281845,76	Картометрический метод	2,50	-
5079	460453,14	2281917,01	Картометрический метод	2,50	-
5080	460456,27	2281964,05	Картометрический метод	2,50	-
5081	460307,59	2282012,3	Картометрический метод	2,50	-
5082	460323,32	2282056,55	Картометрический метод	2,50	-
5083	460335,16	2282101,93	Картометрический метод	2,50	-
5084	460346,99	2282140,2	Картометрический метод	2,50	-
5085	460376,59	2282204,92	Картометрический метод	2,50	-
5086	460503,65	2282195,84	Картометрический метод	2,50	-
5087	460521,01	2282252,27	Картометрический метод	2,50	-
5088	460535,22	2282292,12	Картометрический метод	2,50	-
5089	460558,89	2282337,5	Картометрический метод	2,50	-
5090	460588,88	2282325,27	Картометрический метод	2,50	-
5091	460665,96	2282288,33	Картометрический метод	2,50	-
5092	460646,81	2282211,73	Картометрический метод	2,50	-
5069	460787,36	2282150,07	Картометрический метод	2,50	-
ЗУ1(60)					
5093	457347,67	2282601,21	Картометрический метод	2,50	-
5094	457381,45	2282633,55	Картометрический метод	2,50	-
5095	457408,07	2282642,08	Картометрический метод	2,50	-
5096	457428	2282753	Картометрический метод	2,50	-
5097	457481,16	2283050,06	Картометрический метод	2,50	-
5098	457496,84	2283120,83	Картометрический метод	2,50	-
5099	457585	2283375	Картометрический метод	2,50	-
5100	457619,81	2283476,71	Картометрический метод	2,50	-
5101	457628,58	2283500,61	Картометрический метод	2,50	-
5102	457696,61	2283721,35	Картометрический метод	2,50	-
5103	457725,98	2283816,93	Картометрический метод	2,50	-

Сведения о местоположении границ объекта

5104	457720,55	2283842,45	Картометрический метод	2,50	-
5105	457679,19	2283896,14	Картометрический метод	2,50	-
5106	457717,74	2283845,11	Картометрический метод	2,50	-
5107	457690,48	2283784,92	Картометрический метод	2,50	-
5108	457654,13	2283726,4	Картометрический метод	2,50	-
5109	457621,74	2283650,48	Картометрический метод	2,50	-
5110	457593,18	2283597,89	Картометрический метод	2,50	-
5111	457590,71	2283540,34	Картометрический метод	2,50	-
5112	457571,07	2283466,41	Картометрический метод	2,50	-
5113	457532,76	2283387,01	Картометрический метод	2,50	-
5114	457309,81	2283509,72	Картометрический метод	2,50	-
5115	457300,07	2283472,92	Картометрический метод	2,50	-
5116	457300,07	2283472,7	Картометрический метод	2,50	-
5117	457302,54	2283471,94	Картометрический метод	2,50	-
5118	457302,2	2283471,51	Картометрический метод	2,50	-
5119	457292,55	2283444,02	Картометрический метод	2,50	-
5120	457266,66	2283346,09	Картометрический метод	2,50	-
5121	457229,6	2283245,71	Картометрический метод	2,50	-
5122	457170,19	2283022,83	Картометрический метод	2,50	-
5123	457220,34	2282978,94	Картометрический метод	2,50	-
5124	457272,58	2282939,24	Картометрический метод	2,50	-
5125	457305,32	2282893,27	Картометрический метод	2,50	-
5126	457320,64	2282862,62	Картометрический метод	2,50	-
5127	457360,34	2282818,04	Картометрический метод	2,50	-
5128	457379,15	2282787,39	Картометрический метод	2,50	-
5129	457323,43	2282740,03	Картометрический метод	2,50	-
5130	457283,03	2282705,9	Картометрический метод	2,50	-
5131	457309,5	2282671,77	Картометрический метод	2,50	-
5093	457347,67	2282601,21	Картометрический метод	2,50	-
3N1(61)					
5156	453347,87	2285102,71	Картометрический метод	2,50	-
5157	453414,55	2285238,7	Картометрический метод	2,50	-
5158	453159,06	2285342,53	Картометрический метод	2,50	-
5159	453186,41	2285364,93	Картометрический метод	2,50	-
5160	453232,56	2285380,69	Картометрический метод	2,50	-
5161	453349,03	2285515,75	Картометрический метод	2,50	-
5162	453425,22	2285489,91	Картометрический метод	2,50	-
5163	453508,25	2285489,91	Картометрический метод	2,50	-
5164	453499,66	2285468,24	Картометрический метод	2,50	-
5165	453494,67	2285431,1	Картометрический метод	2,50	-
5166	453490,19	2285411,66	Картометрический метод	2,50	-
5167	453488,82	2285385,46	Картометрический метод	2,50	-
5168	453495,22	2285260,82	Картометрический метод	2,50	-
5169	453501,57	2285132,92	Картометрический метод	2,50	-
5170	453494,92	2285113,11	Картометрический метод	2,50	-
5171	453494,68	2285089,53	Картометрический метод	2,50	-
5172	453504,27	2285073,37	Картометрический метод	2,50	-
5173	453497,26	2285064,87	Картометрический метод	2,50	-
5174	453399,46	2285081,91	Картометрический метод	2,50	-
5156	453347,87	2285102,71	Картометрический метод	2,50	-
3N1(62)					

Сведения о местоположении границ объекта

5175	453768,15	2285569,46	Картометрический метод	2,50	-
5176	453682,14	2285577,5	Картометрический метод	2,50	-
5177	453682,77	2285606,74	Картометрический метод	2,50	-
5178	453653,03	2285610,25	Картометрический метод	2,50	-
5179	453661,53	2285704,97	Картометрический метод	2,50	-
5180	453743,69	2285692,03	Картометрический метод	2,50	-
5181	453772,95	2285650,95	Картометрический метод	2,50	-
5175	453768,15	2285569,46	Картометрический метод	2,50	-

3. Сведения о характерных точках части (частей) границы объекта

Обозначение характерных точек части границы	Координаты, м		Метод определения координат характерной точки	Средняя квадратическая погрешность положения характерной точки (М), м	Описание обозначения точки на местности (при наличии)
	X	Y			
1	2	3	4	5	6
Часть № _____					
-	-	-	-	-	-

План границ объекта



Используемые условные знаки и обозначения:

- 1 — линия границ земель, сведения о которой отсутствуют, однозначно определить объект невозможно
- — линия, обозначающая часть контура, сведения о которой отсутствуют для определения местоположения
- — граница сельского поселения

Масштаб 1:50000

ОПИСАНИЕ МЕСТОПОЛОЖЕНИЯ ГРАНИЦ

4.4 Производственная зона сельскохозяйственных предприятий

(наименование объекта местоположение границ, которого описано (далее - объект)

Раздел 1

Сведения об объекте		
№ п/п	Характеристики объекта	Описание характеристик
1	2	3
1	Местоположение объекта	<i>Российская Федерация, Рязанская область, р-н Ермишинский, с/п Нарминское</i>
2	Площадь объекта \pm величина погрешности определения площади ($P \pm \Delta P$)	<i>97363 кв.м. \pm 109 кв.м.</i>
3	Иные характеристики объекта	<i>Номер зоны:</i>

Раздел 2

Сведения о местоположении границ объекта

1. Система координат *МСК-62*

2. Сведения о характерных точках границ объекта

Обозначение характерных точек границы	Координаты, м		Метод определения координат характерной точки	Средняя квадратическая погрешность положения характерной точки (М), м	Описание обозначения точки на местности (при наличии)
	X	Y			
1	2	3	4	5	6
1	453574,23	2284386,48	Картометрический метод	2,50	-
2	453621,46	2284394,22	Картометрический метод	2,50	-
3	453651,65	2284411,25	Картометрический метод	2,50	-
4	453702,75	2284501,83	Картометрический метод	2,50	-
5	453743,78	2284569,18	Картометрический метод	2,50	-
6	453810,36	2284645,83	Картометрический метод	2,50	-
7	453818,1	2284668,28	Картометрический метод	2,50	-
8	453817,32	2284739,5	Картометрический метод	2,50	-
9	453809,58	2284790,6	Картометрический метод	2,50	-
10	453790,23	2284853,3	Картометрический метод	2,50	-
11	453777,84	2284873,43	Картометрический метод	2,50	-
12	453753,39	2284881,95	Картометрический метод	2,50	-
13	453691,13	2284874,21	Картометрический метод	2,50	-
14	453643,14	2284867,34	Картометрический метод	2,50	-
15	453620,68	2284871,88	Картометрический метод	2,50	-
16	453542,49	2284874,98	Картометрический метод	2,50	-
1	453574,23	2284386,48	Картометрический метод	2,50	-

3. Сведения о характерных точках части (частей) границы объекта

Обозначение характерных точек части границы	Координаты, м		Метод определения координат характерной точки	Средняя квадратическая погрешность положения характерной точки (М), м	Описание обозначения точки на местности (при наличии)
	X	Y			
1	2	3	4	5	6
Часть № <u> </u>					
-	-	-	-	-	-

План границ объекта



Используемые условные знаки и обозначения:

Масштаб 1:5000

- 1 - характерная точка контура, сведения о которой позволяют однозначно определить её на местности
- - вновь образованная часть контура, сведения о которой достаточны для определения её местоположения

ОПИСАНИЕ МЕСТОПОЛОЖЕНИЯ ГРАНИЦ

5.2 Зона отдыха

(наименование объекта местоположение границ, которого описано (далее - объект)

Раздел 1

Сведения об объекте		
№ п/п	Характеристики объекта	Описание характеристик
1	2	3
1	Местоположение объекта	<i>Российская Федерация, Рязанская область, р-н Ермишинский, с/п Нарминское</i>
2	Площадь объекта \pm величина погрешности определения площади ($P \pm \Delta P$)	<i>9607 кв.м. \pm 34 кв.м.</i>
3	Иные характеристики объекта	<i>Номер зоны:</i>

Раздел 2

Сведения о местоположении границ объекта					
1. Система координат <i>МСК-62</i>					
2. Сведения о характерных точках границ объекта					
Обозначение характерных точек границы	Координаты, м		Метод определения координат характерной точки	Средняя квадратическая погрешность положения характерной точки (М), м	Описание обозначения точки на местности (при наличии)
	X	Y			
1	2	3	4	5	6
1	463904,25	2277209,29	<i>Картометрический метод</i>	2,50	-
2	463887,46	2277286,75	<i>Картометрический метод</i>	2,50	-
3	463877,89	2277300,92	<i>Картометрический метод</i>	2,50	-
4	463781,12	2277264,23	<i>Картометрический метод</i>	2,50	-
5	463807,79	2277180,24	<i>Картометрический метод</i>	2,50	-
1	463904,25	2277209,29	<i>Картометрический метод</i>	2,50	-
3. Сведения о характерных точках части (частей) границы объекта					
Обозначение характерных точек части границы	Координаты, м		Метод определения координат характерной точки	Средняя квадратическая погрешность положения характерной точки (М), м	Описание обозначения точки на местности (при наличии)
	X	Y			
1	2	3	4	5	6
Часть № \pm					
-	-	-	-	-	-

План границ объекта



Используемые условные знаки и обозначения:

Масштаб 1:5000

- 1 - характерная точка контура, сведения о которой позволяют однозначно определить её на местности
- - вновь образованная часть контура, сведения о которой достаточны для определения её местоположения

ОПИСАНИЕ МЕСТОПОЛОЖЕНИЯ ГРАНИЦ

5.4 Лесопарковая зона

(наименование объекта местоположение границ, которого описано (далее - объект)

Раздел 1

Сведения об объекте		
№ п/п	Характеристики объекта	Описание характеристик
1	2	3
1	Местоположение объекта	<i>Российская Федерация, Рязанская область, р-н Ермишинский, с/п Нарминское</i>
2	Площадь объекта \pm величина погрешности определения площади ($P \pm \Delta P$)	<i>87413 кв.м. \pm 103 кв.м.</i>
3	Иные характеристики объекта	<i>Номер зоны:</i>

Раздел 2

Сведения о местоположении границ объекта

1. Система координат *МСК-62*

2. Сведения о характерных точках границ объекта

Обозначение характерных точек границ	Координаты, м		Метод определения координат характерной точки	Средняя квадратическая погрешность положения характерной точки (М), м	Описание обозначения точки на местности (при наличии)
	X	Y			
1	2	3	4	5	6
1	458168,73	2279685,52	Картометрический метод	2,50	-
2	458210,03	2279725,69	Картометрический метод	2,50	-
3	458198,61	2279743,83	Картометрический метод	2,50	-
4	458112,81	2279761,42	Картометрический метод	2,50	-
5	458101,23	2279757,01	Картометрический метод	2,50	-
6	458086,7	2279765,31	Картометрический метод	2,50	-
7	458063,84	2279775,92	Картометрический метод	2,50	-
8	457980,57	2279815,21	Картометрический метод	2,50	-
9	457950,49	2279821,16	Картометрический метод	2,50	-
10	457920,58	2279872,96	Картометрический метод	2,50	-
11	457924,24	2279877,79	Картометрический метод	2,50	-
12	457949,45	2279922,57	Картометрический метод	2,50	-
13	457949,75	2279923,18	Картометрический метод	2,50	-
14	457991,92	2279991,25	Картометрический метод	2,50	-
15	458013,88	2280019,28	Картометрический метод	2,50	-
16	457983,49	2280043,84	Картометрический метод	2,50	-
17	457873,2	2280110,26	Картометрический метод	2,50	-
18	457777	2280172	Картометрический метод	2,50	-
19	457766,12	2280161,81	Картометрический метод	2,50	-
20	457664,45	2279983,71	Картометрический метод	2,50	-
21	457654,06	2279965,9	Картометрический метод	2,50	-
22	457688,2	2279941,41	Картометрический метод	2,50	-
23	457712,69	2279917,66	Картометрический метод	2,50	-
24	457724,56	2279904,31	Картометрический метод	2,50	-
25	457746,08	2279890,21	Картометрический метод	2,50	-
26	457809,9	2279861,27	Картометрический метод	2,50	-
27	457846,26	2279846,42	Картометрический метод	2,50	-
28	457852,2	2279833,81	Картометрический метод	2,50	-
29	457854,42	2279813,77	Картометрический метод	2,50	-
30	457864,81	2279802,64	Картометрический метод	2,50	-
31	457878,17	2279797,45	Картометрический метод	2,50	-
32	457898,95	2279801,9	Картометрический метод	2,50	-
33	457912,31	2279806,35	Картометрический метод	2,50	-
34	457921,95	2279804,87	Картометрический метод	2,50	-
35	457932,34	2279792,25	Картометрический метод	2,50	-
36	457930,86	2279777,41	Картометрический метод	2,50	-
37	457938,28	2279766,28	Картометрический метод	2,50	-
38	457960,54	2279755,89	Картометрический метод	2,50	-
39	458001,35	2279735,11	Картометрический метод	2,50	-

Сведения о местоположении границ объекта

40	458020,65	2279744,02	Картометрический метод	2,50	-
41	458055,53	2279744,76	Картометрический метод	2,50	-
42	458079,27	2279748,47	Картометрический метод	2,50	-
43	458090,4	2279748,47	Картометрический метод	2,50	-
44	458096,34	2279742,53	Картометрический метод	2,50	-
45	458097,08	2279725,47	Картометрический метод	2,50	-
46	458094,11	2279705,43	Картометрический метод	2,50	-
47	458100,79	2279689,85	Картометрический метод	2,50	-
48	458125,28	2279681,68	Картометрический метод	2,50	-
49	458143,83	2279678,72	Картометрический метод	2,50	-
50	458166,1	2279683,17	Картометрический метод	2,50	-
1	458188,73	2279685,52	Картометрический метод	2,50	-

3. Сведения о характерных точках части (частей) границы объекта

Обозначение характерных точек части границы	Координаты, м		Метод определения координат характерной точки	Средняя квадратическая погрешность положения характерной точки (Мп), м	Описание обозначения точки на местности (при наличии)
	X	Y			
1	2	3	4	5	6
Часть № =					
-	-	-	-	-	-

План границ объекта



Используемые условные знаки и обозначения:

Масштаб 1:5000

- I - характерная точка контура, сведения о которой позволяют однозначно определить её на местности
- - вновь образованная часть контура, сведения о которой достаточны для определения её местоположения

ОПИСАНИЕ МЕСТОПОЛОЖЕНИЯ ГРАНИЦ

6.1 Зона кладбищ

(наименование объекта местоположение границ, которого описано (далее - объект)

Раздел 1

Сведения об объекте		
№ п/п	Характеристики объекта	Описание характеристик
1	2	3
1	Местоположение объекта	<i>Российская Федерация, Рязанская область, р-н Ермишинский, с/п Нарминское</i>
2	Площадь объекта \pm величина погрешности определения площади ($P \pm \Delta P$)	<i>13964 кв. м. \pm 58 кв. м.</i>
3	Иные характеристики объекта	<i>Номер зоны:</i>

Раздел 2

Сведения о местоположении границ объекта					
1. Система координат <i>МСК-62</i>					
2. Сведения о характерных точках границ объекта					
Обозначение характерных точек границы	Координаты, м		Метод определения координат характерной точки	Средняя квадратическая погрешность положения характерной точки (М), м	Описание обозначения точки на местности (при наличии)
	X	Y			
1	2	3	4	5	6
<i>ЗУ1(1)</i>					
1	457780,5	2283844,56	<i>Картометрический метод</i>	2,50	-
2	457792,41	2283883,63	<i>Картометрический метод</i>	2,50	-
3	457780,94	2283889,96	<i>Картометрический метод</i>	2,50	-
4	457788,57	2283918,15	<i>Картометрический метод</i>	2,50	-
5	457791,58	2283934,86	<i>Картометрический метод</i>	2,50	-
6	457788,3	2283951,3	<i>Картометрический метод</i>	2,50	-
7	457796,47	2283958,89	<i>Картометрический метод</i>	2,50	-
8	457783,09	2283964,03	<i>Картометрический метод</i>	2,50	-
9	457779,24	2283965,4	<i>Картометрический метод</i>	2,50	-
10	457739	2283979,56	<i>Картометрический метод</i>	2,50	-
11	457716,92	2283919,45	<i>Картометрический метод</i>	2,50	-
12	457715,59	2283915,83	<i>Картометрический метод</i>	2,50	-
13	457759,68	2283900,32	<i>Картометрический метод</i>	2,50	-
14	457744,43	2283858,52	<i>Картометрический метод</i>	2,50	-
1	457780,5	2283844,56	<i>Картометрический метод</i>	2,50	-
<i>ЗУ1(2)</i>					
15	457193,06	2284058,18	<i>Картометрический метод</i>	2,50	-
16	457192,49	2284070,16	<i>Картометрический метод</i>	2,50	-
17	457192,24	2284074,77	<i>Картометрический метод</i>	2,50	-
18	457189,33	2284134,13	<i>Картометрический метод</i>	2,50	-
19	457174,32	2284133,73	<i>Картометрический метод</i>	2,50	-
20	457173,7	2284136,67	<i>Картометрический метод</i>	2,50	-
21	457172,94	2284136,68	<i>Картометрический метод</i>	2,50	-
22	457157,76	2284135,57	<i>Картометрический метод</i>	2,50	-
23	457153,78	2284134,98	<i>Картометрический метод</i>	2,50	-
24	457119,22	2284137,97	<i>Картометрический метод</i>	2,50	-
25	457087,43	2284142,53	<i>Картометрический метод</i>	2,50	-
26	457087,26	2284141,05	<i>Картометрический метод</i>	2,50	-
27	457091,46	2284115,29	<i>Картометрический метод</i>	2,50	-
28	457095,58	2284090,07	<i>Картометрический метод</i>	2,50	-
29	457099,44	2284068,65	<i>Картометрический метод</i>	2,50	-
30	457101,3	2284056,61	<i>Картометрический метод</i>	2,50	-
31	457104,7	2284052,18	<i>Картометрический метод</i>	2,50	-
32	457142,11	2284054,54	<i>Картометрический метод</i>	2,50	-
15	457193,06	2284058,18	<i>Картометрический метод</i>	2,50	-

3. Сведения о характерных точках части (частей) границы объекта

Сведения о местоположении границ объекта

Обозначение характерных точек части границы	Координаты, м		Метод определения координат характерной точки	Средняя квадратическая погрешность положения характерной точки (М), м	Описание обозначения точки на местности (при наличии)
	X	Y			
1	2	3	4	5	6
Часть № -					
-	-	-	-	-	-

План границ объекта



Используемые условные знаки и обозначения:

Масштаб 1:5000

- 1 - характерная точка контура, сведения о которой позволяют однозначно определить её на местности
- - вновь образованная часть контура, сведения о которой достаточны для определения её местоположения