



**ГЛАВНОЕ УПРАВЛЕНИЕ АРХИТЕКТУРЫ И ГРАДОСТРОИТЕЛЬСТВА
РЯЗАНСКОЙ ОБЛАСТИ**

ПО С Т А Н О В Л Е Н И Е

«03» декабря 2020 г.

№ 815-н

О внесении изменений в постановление главного управления архитектуры и градостроительства Рязанской области от 19.12.2019 № 470-п «Об утверждении проекта планировки территории, проекта межевания территории по объекту «Индустриальный (промышленный) парк «Рязанский», расположенный в пределах кадастрового квартала 62:15:0010130 на территории муниципального образования – Тюшевское сельское поселение Рязанского муниципального района Рязанской области»

В целях приведения нормативного правового акта Рязанской области в соответствие с действующим законодательством, на основании статей 43 и 45 Градостроительного кодекса Российской Федерации, постановления Правительства РФ от 12 мая 2017 г. № 564 «Об утверждении Положения о составе и содержании проектов планировки территории, предусматривающих размещение одного или нескольких линейных объектов», постановления Правительства РФ от 31 марта 2017 г. № 402 «Об утверждении Правил выполнения инженерных изысканий, необходимых для подготовки документов по планировке территорий, перечень видов инженерных изысканий, необходимых для подготовки документации по планировке территорий», статьи 2 Закона Рязанской области от 28.12.2018 № 106-ОЗ «О перераспределении отдельных полномочий в области градостроительной деятельности между органами местного самоуправления муниципальных образований Рязанской области и органами государственной власти Рязанской области», руководствуясь постановлением Правительства Рязанской области от 06.08.2008 № 153 «Об утверждении положения о главном управлении архитектуры и градостроительства Рязанской области», главное управление архитектуры и градостроительства Рязанской области ПОСТАНОВЛЯЕТ:

1. Внести изменения в постановление главного управления архитектуры и градостроительства Рязанской области от 19.12.2019 № 470-п «Об утверждении проекта планировки территории, проекта межевания

территории по объекту «Индустриальный (промышленный) парк «Рязанский», расположенный в пределах кадастрового квартала 62:15:0010130 на территории муниципального образования – Тюшевское сельское поселение Рязанского муниципального района Рязанской области», изложив приложение в новой редакции согласно приложению на электронном носителе (CD-диск) к настоящему постановлению (далее – проект планировки территории и проект межевания территории).

2. Государственному казенному учреждению Рязанской области «Центр градостроительного развития Рязанской области» обеспечить опубликование настоящего постановления и утвержденных проекта планировки территории и проекта межевания территории на официальном сайте главного управления архитектуры и градостроительства Рязанской области в сети «Интернет».

3. Отделу кадровой работы и делопроизводства главного управления архитектуры и градостроительства Рязанской области:

1) обеспечить направление настоящего постановления для размещения на официальном интернет-портале правовой информации (www.pravo.gov.ru) в течение двух дней со дня его издания;

2) обеспечить опубликование настоящего постановления в средствах массовой информации в течение двух дней со дня его издания;


3) обеспечить направление настоящего постановления в Министерство юстиции Российской Федерации для включения в федеральный регистр нормативных правовых актов субъектов Российской Федерации в течение семи дней со дня размещения на официальном интернет-портале правовой информации (www.pravo.gov.ru);

4) обеспечить направление настоящего постановления в прокуратуру Рязанской области.

4. Признать утратившим силу постановление главного управления архитектуры и градостроительства Рязанской области от 31.08.2020 № 571-п «О внесении изменений в постановление главного управления архитектуры и градостроительства Рязанской области от 19.12.2019 № 470-п «Об утверждении проекта планировки территории, проекта межевания территории по объекту «Индустриальный (промышленный) парк «Рязанский», расположенный в пределах кадастрового квартала 62:15:0010130 на территории муниципального образования – Тюшевское сельское поселение Рязанского муниципального района Рязанской области».

5. Контроль за исполнением настоящего постановления оставляю за собой.

И.о. начальника



Д.В. Васильченко

Приложение
к постановлению главного управления
архитектуры и градостроительства
Рязанской области

от 09 декабря 2020 г. № 815-п

«Приложение
к постановлению главного управления
архитектуры и градостроительства
Рязанской области

от 19 декабря 2019 г. № 470-п

Проект планировки территории, проект межевания территории по объекту
«Индустриальный (промышленный) парк «Рязанский», расположенный
в пределах кадастрового квартала 62:15:0010130 на территории муниципального
образования – Тюшевское сельское поселение Рязанского муниципального
района Рязанской области»

1. Проект планировки территории по объекту «Индустриальный
(промышленный) парк «Рязанский», расположенный в пределах
кадастрового квартала 62:15:0010130 на территории муниципального
образования – Тюшевское сельское поселение Рязанского муниципального
района Рязанской области»

1.1. Размещение объектов капитального строительства федерального
значения

Проектом планировки не предусматривается размещение объектов
капитального строительства федерального значения.

1.2. Размещение объектов капитального строительства регионального и
местного значения

Проектом планировки предусматривается размещение объектов капитального
строительства регионального и местного значения на земельных участках: ЗУ4-
:ЗУ23, 62:15:0010135:25, 62:15:0010135:40, 62:15:0010135:26, 62:15:0010131:18,
62:15:0010131(квартал), 62:29:0050004:25, 62:29:0050004:26, 62:29:0050004:27,
62:29:0050004:984, 62:29:0030008:1, 62:29:0010007, 62:29:0050004(квартал).

1.3. Характеристика планируемого развития территории, в том числе плотности и параметрах застройки территории

Согласно кадастровому плану территории, границы проектирования входят в состав кадастрового квартала 62:15:0010130, 62:29:0050004, 62:29:0010007, 62:29:0030008, 62:29:0010003:3, 62:29:000000, 62:29:0020015, 62:29:0030008, 62:29:0010007.

Территория проектирования включает в себя территорию земельных участков общей площадью 558,97 га, расположенную между федеральной автомобильной дорогой М-5 «УРАЛ» и железной дорогой, а так же 3,50 га для нужд водоотведения, 3,09 га для нужд железнодорожных подъездных путей.

Рельеф участка ровный, свободный от строений, покрыт древесно-кустарниковой растительностью.

На момент рассмотрения площадка свободна от застройки.

Центральная часть участка занята древесной растительностью, представленной плодовыми деревьями (яблони), а также на участке имеются искусственно созданные защитные лесные насаждения (посадки) для защиты от неблагоприятных природных и антропогенных факторов (для борьбы с засухой, водной и ветровой эрозией и др.).

В соответствии с письмом от 05.02.2019 № ОВ/33-297 Государственной инспекции по охране объектов культурного наследия Рязанской области, на земельных участках проектируемого объекта отсутствуют объекты культурного наследия, включенные в единый государственный реестр объектов культурного наследия (памятников истории и культуры) народов Российской Федерации, выявленные объекты культурного наследия и объекты, обладающие признаками объекта культурного наследия.

На рассматриваемом участке проходят сети электроснабжения АО «360 авиационный ремонтный завод», подлежащие переносу по ТУ АО «360 авиационный ремонтный завод» исх. № 16/1771 от 18.03.2019.

Проектируемую территорию предполагается разделить на 20 земельных участков, из которых:

- 2 земельных участка для инженерных и транспортной инфраструктуры проездов (условные: ЗУ1-Т: ЗУ2-Т),
- 1 земельный участок для инженерных и транспортной инфраструктуры железнодорожных проездов (условные: ЗУ3-Т),
- 17 земельных участков для размещения объектов капитального строительства (условные: ЗУ4 : ЗУ23).

Данные кадастровые участки, для объектов инженерных и транспортной инфраструктуры, за пределами индустриального парка (соединительный путь) 62:29:0050004:25, 62:29:0050004:26, 62:29:0050004:27, 62:29:0050004:984, 62:29:0030008:1, 62:29:0010007:2, 62:29:0050004 (квартал).

Земельные участки для объектов водоотведения очищенных ливневых стоков 62:15:0010135:25, 62:15:0010135:40, 62:15:0010135:26, 62:15:0010131:18, 62:15:0010131(квартал).

Приоритетные направления развития

- обработка древесины и производство изделий из дерева;
- производство машин и оборудования;
- обработка материалов;
- производство автокомпонентов;
- строительство и эксплуатация тепличных комплексов для круглогодичного выращивания овощей.

Положения об архитектурно - планировочном решении развитии территории.

Территория, расположенная к северу от автомобильной дороги М-5 «Урал»:

- организация въезда железнодорожного транспорта в восточной части территории. Дальнейшее путевое развитие предполагает заход железнодорожных путей по центру территории для обеспечения резидентов доступом к железной дороге;

- формирование двух автомобильных подъездов к территории со стороны автомобильной дороги М-5 «Урал»;

- улицы для обслуживания промышленных предприятий располагается в центральной части территории, почти параллельно автомобильной дороге федерального значения М-5 «Урал». Такое расположение позволяет избежать пересечений основных потоков автомобильного транспорта с железнодорожными путями;

- по периметру участка устанавливается сплошное ограждение;

- размещение промышленно-производственных предприятий, относящихся к различным видам промышленного производства и к V-II классу санитарной классификации:

- деревообрабатывающее производство;
- производство строительных материалов;
- металлообрабатывающее производство;
- пищевая промышленность;
- производство автокомпонентов.

Предприятия, относящиеся к III-II классу санитарной классификации, располагаются наиболее удаленно от жилой застройки.

Предприятия III, IV класса санитарной классификации размещаются на участках территории с соблюдением санитарно - гигиенических требований.

Технико-экономические показатели рассматриваемой территории

Таблица № 1

Проектное использование территории			
№	Наименование	Площадь, га	Примечание
1	общая площадь территории	558,97	
2	территория инженерной и транспортной инфраструктуры в.т.ч:	66,3	
	автомобильный проезд местного значения	7,45	
	тротуар	2,47	
	газон	56,38	
3	территория транспортной инфраструктуры (железнодорожные пути, технологические)	7,22	
4	территория инженерной инфраструктуры (очистные сооружения)	485,45	
5	территория объектов капитального строительства	558,97	

Показатели площадей, вновь образуемых земельных участков

Таблица № 2

№	Условное наименование	Площадь, кв.м./га
	Общая площадь	5589671,24/558,97
1	:ЗУ1-Т	662955,12/66,3
2	:ЗУ1.1-Т	6067,38/0,61
3	:ЗУ2-Т	72173,77/7,22
4	:ЗУ3-Т	112677,20/11,27
5	:ЗУ4	95565,09/9,55
6	:ЗУ5	52155,61/5,21
7	:ЗУ6	22176,73/2,22
8	:ЗУ7	49085,35/4,91
9	:ЗУ8	216938,73/21,69
10	:ЗУ9	320587,44/32,06
11	:ЗУ10	284268,30/28,43
12	:ЗУ11	125188,17/12,52
13	:ЗУ12	81548,98/8,15
14	:ЗУ13	744060,41/74,41
15	:ЗУ14	964731,94/96,47
16	:ЗУ15	1141531,65/114,15
17	:ЗУ16	180947,49/18,09
18	:ЗУ17	174349,69/17,43
19	:ЗУ18	165175,19/16,52
20	:ЗУ19	95199,71/9,52
21	:ЗУ20	22416,92/2,24

Красные линии

Разработка красных линий, в соответствии с Градостроительным кодексом Российской Федерации: «красные линии – линии, которые обозначают существующие, планируемые (изменяемые, вновь образуемые) границы территорий общего пользования, границы земельных участков, на которых расположены сети инженерно-технического обеспечения, линии электропередачи, линии связи (в том числе линейно-кабельные сооружения), трубопроводы, автомобильные дороги, железнодорожные линии и другие подобные сооружения». «Территории общего пользования – это территории, которыми беспрепятственно пользуется неограниченный круг лиц (в том числе площади, улицы, проезды, набережные, скверы, бульвары)».

Утверждение красных линий не влечет за собой прекращение прав юридических и физических лиц на существующие земельные участки и другие объекты недвижимости, а является основанием для последующего принятия (в случае необходимости) решений об изъятии, в том числе путем выкупа, земельных участков для реализации государственных и муниципальных нужд по развитию транспортной и инженерной инфраструктуры.

Линии застройки совпадает с красными линиями.

N	x	y
1	448549.25	1322703.65
2	448572.53	1322684.85
3	448607.17	1322656.77
4	448630.04	1322632.33
5	448738.56	1322485.23
6	448919.41	1322156.72
7	448926.53	1322131.79
8	449003.97	1321989.86
9	449973.14	1320219.97
10	449957.97	1320211.63
11	448977.97	1321993.87
12	448975.52	1321992.53
13	448959.90	1322021.30
14	448835.52	1322195.27
15	448701.45	1322446.69
16	448692.78	1322465.40
17	448670.83	1322521.58
18	448643.35	1322572.21
19	448606.94	1322625.82
20	448564.96	1322664.35
21	448567.23	1322667.12
22	448528.13	1322698.66
23	448520.62	1322706.55
24	448511.40	1322712.37

25	448526.93	1322721.33
26	448549.25	1322703.65
27	448549.25	1322703.65
28	449441.62	1319565.13
29	449447.46	1319570.24
30	449365.72	1319668.16
31	449357.51	1319678.00
32	449352.65	1319683.86
33	449347.83	1319689.80
34	449343.06	1319695.77
35	449341.91	1319697.23
36	449337.25	1319703.31
37	449332.66	1319709.43
38	449328.15	1319715.52
39	449323.69	1319721.59
40	449154.16	1319953.02
41	449129.94	1319986.81
42	449121.68	1319999.15
43	449114.12	1320011.43
44	449099.71	1320034.68
45	449092.84	1320047.33
46	448487.83	1321101.37
47	448514.67	1321197.19
48	448634.92	1321263.43
49	448467.54	1321567.28
50	448397.16	1321528.52
51	448302.36	1321556.05
52	448028.37	1322055.23
53	447951.32	1322011.85
54	447937.21	1322046.08
55	448552.80	1322392.66
56	448548.43	1322400.59
57	448590.92	1322423.99
58	448616.35	1322380.91
59	448572.55	1322356.79
60	448570.53	1322360.47
61	448434.49	1322283.88
62	448429.18	1322258.44
63	448666.34	1321826.38
64	448689.42	1321819.65
65	448902.22	1321936.65

66	448897.88	1321944.54
67	448941.68	1321968.66
68	448965.80	1321924.86
69	448922.00	1321900.74
70	448919.95	1321904.47
71	448707.16	1321787.46
72	448700.81	1321763.57
73	449745.50	1319860.34
74	449771.97	1319854.25
75	450601.81	1320580.53
76	450601.94	1320591.29
77	450572.34	1320639.53
78	450564.25	1320652.56
79	450556.08	1320665.40
80	450547.76	1320678.04
81	450539.25	1320690.41
82	450530.28	1320702.73
83	450521.16	1320714.53
84	450511.67	1320726.17
85	450501.86	1320737.69
86	450491.81	1320749.14
87	450481.57	1320760.56
88	450471.21	1320772.01
89	450446.07	1320799.72
90	450243.59	1321022.90
91	450202.03	1321068.71
92	450184.43	1321088.38
93	450167.07	1321108.29
94	450131.06	1321150.14
95	449737.90	1321607.02
96	449710.34	1321638.39
97	449696.69	1321652.93
98	449685.92	1321663.66
99	449663.37	1321684.71
100	449343.78	1321973.19
101	449341.55	1321970.73
102	449303.92	1322004.76
103	449331.44	1322035.18
104	449338.01	1322041.35
105	449375.09	1322007.81
106	449368.77	1322000.14

107	449511.56	1321871.26
108	449676.59	1321722.26
109	449711.68	1321689.82
110	449723.12	1321678.43
111	449737.16	1321663.49
112	449755.50	1321642.86
113	450169.12	1321162.23
114	450212.07	1321112.58
115	450270.92	1321047.45
116	450384.28	1320922.49
117	450498.55	1320796.54
118	450519.41	1320773.39
119	450539.98	1320749.58
120	450559.74	1320724.70
121	450578.27	1320698.52
122	450595.37	1320672.11
123	450641.87	1320596.49
124	450653.89	1320576.94
125	450647.23	1320571.44
126	450219.16	1320196.80
127	450220.16	1320169.20
128	450458.29	1319935.75
129	450493.43	1319936.56
130	450498.90	1319942.14
131	450534.60	1319907.14
132	450485.84	1319857.27
133	450185.65	1320151.57
134	450169.59	1320153.42
135	449465.70	1319537.37
136	448065.35	1322060.07
137	448323.88	1321588.95
138	448331.29	1321579.54
139	448386.64	1321564.29
140	448396.59	1321568.45
141	448483.84	1321615.94
142	448684.75	1321251.20
143	448547.68	1321175.57
144	448542.73	1321171.71
145	448522.03	1321116.86
146	448527.15	1321102.66
147	449123.18	1320064.27

148	449129.77	1320052.14
149	449143.69	1320029.69
150	449150.93	1320017.93
151	449158.51	1320006.60
152	449182.30	1319973.41
153	449351.70	1319742.15
154	449356.12	1319736.15
155	449360.53	1319730.19
156	449364.93	1319724.32
157	449369.39	1319718.51
158	449370.33	1319717.30
159	449374.89	1319711.60
160	449379.51	1319705.90
161	449384.23	1319700.21
162	449392.40	1319690.42
163	449431.32	1319643.80
164	449444.42	1319642.83
165	449534.51	1319721.66
166	449571.36	1319678.54
167	449714.73	1319804.15
168	449720.58	1319829.39
169	448687.69	1321711.12
170	448682.64	1321708.46
171	448383.90	1322255.40
172	448070.71	1322079.06

Положения о плотности и параметрах застройки территории промышленно-производственными предприятиями.

В качестве резидентов российские и иностранные компании.

Предприятия относятся к различным видам промышленного производства:

- деревообрабатывающее производство;
- производство строительных материалов;
- металлообрабатывающее производство;
- пищевая промышленность;
- производство автокомпонентов.

Параметры застройки территории промышленно-производственными предприятиями.

№ на чертеже	Наименование планируемых для размещения объектов капитального строительства, за исключением линейных объектов	Класс санитарной опасности (не выше)	Размер СЗЗ, м (max)	Показатель плотности застройки участков	
				Коэффициент застройки (не более)	Предельная этажность
:ЗУЗ-5,9,10,	производственное предприятие	II-V	рассчитывается от 100 до	Не подлежит установлению	Не подлежит установлению

№ на чертеже	Наименование планируемых для размещения объектов капитального строительства, за исключением линейных объектов	Класс санитарной опасности (не выше)	Размер СЗЗ, м (max)	Показатель плотности застройки участков	
				Коэффициент застройки (не более)	Предельная этажность
12-20			500		
:ЗУ6,7,11	Многофункциональные общественно-деловые зоны			40%	3
:ЗУ1-Т, ЗУ1.1-Т, ЗУ2-Т	Зона транспортной и инженерной инфраструктуры			Не подлежит установлению	Не подлежит установлению

Производственная зона (:ЗУ3-:ЗУ5, :ЗУ8-:ЗУ10, :ЗУ12-:ЗУ20) выделена для обеспечения правовых условий и использования земельных участков и объектов капитального строительства предприятий, деятельность которых связана с шумом, загрязнениями, для которых необходима организация санитарно-защитной зоны.

Виды использования	Наименование вида разрешенного использования земельных участков	Код по классификатору
Основные виды разрешенного использования	- хранение и переработка сельскохозяйственной продукции; - строительная промышленность; - производственная деятельность; - склады; - земельные участки (территории) общего пользования; -автомобильный транспорт; -коммунальное обслуживание.	1.15 6.6 6.0 6.9 12.0 7.2 3.1
Вспомогательные виды разрешенного использования	- открытые стоянки краткосрочного хранения автомобилей, площадки транзитного транспорта с местами хранения автобусов, грузовиков, легковых автомобилей; - сады, скверы; - площадки для сбора мусора; - объекты гаражного назначения; - общественные туалеты.	- - - - -

Виды использования	Наименование вида разрешенного использования земельных участков	Код по классификатору
Условно разрешенные виды использования	- объекты придорожного сервиса.	4.9

Зоны предназначены для функционирования существующих и формирования новых комплексов производственных предприятий и отдельных зданий, и сооружений, объектов инженерной и транспортной инфраструктур с технологическими процессами, являющимися источниками производственных вредностей, требующих установления санитарно-защитных зон в соответствии с СанПиНом 2.2.1/2.1.1.1200-03, требований технических регламентов.

Многофункциональная общественно-деловая зона (:ЗУ6, :ЗУ7, :ЗУ11)

Виды использования	Наименование вида разрешенного использования земельных участков	Код по классификатору
Основные виды разрешенного использования	- коммунальное обслуживание; - социальное обслуживание; - бытовое обслуживание; - стационарное медицинское обслуживание; - дошкольное, начальное и среднее общее образование; - культурное развитие; - общественное правление; - деловое управление; - объекты торговли (торговые центры и комплексы); - рынки; - магазины; - банковская деятельность; - общественное питание; - гостиничное обслуживание; - спорт; - туристическое обслуживание. - земельные участки (территории) общего пользования.	3.1* 3.2 3.3 3.4.2* 3.5.1* 3.6 3.8 4.1" 4.2 4.3 4.4 4.5 4.6 4.7 5.1 5.2.1** 12.0*
Вспомогательные виды разрешенного использования	- автостоянки для временного хранения индивидуальных легковых автомобилей; - обеспечение внутреннего правопорядка; - площадки для сбора мусора;	- - - -
Условно разрешенные виды использования	- объекты религиозного использования - обслуживание автотранспорта.	3.7 4.9

* только для существующих объектов;

** для перспективных объектов.

Зоны предназначены для размещения муниципальных учреждений, комплексных многофункциональных зон общественно-деловой и коммерческой сферы, необходимых объектов инженерной и транспортной инфраструктуры.

В общественно-деловых зонах размещение объектов торговли, общественного питания, бань, прачечных, гаражей, площадок и сооружений для хранения общественного и индивидуального транспорта должно осуществляться с соблюдением санитарных требований.

Зона транспортной инфраструктуры (:ЗУ1-Т, :ЗУ1.1, :ЗУ2-Т)

Зона транспортной инфраструктуры выделена для обеспечения правовых условий формирования территорий, размещения объектов транспортной инфраструктуры (линейные объекты с обслуживающей инфраструктурой).

Виды использования	Наименование вида разрешенного использования земельных участков	Код по классификатору
Основные виды разрешенного использования	- автомобильный транспорт;	7.2
	- размещение аэродромов, вертолетных площадок;	7.4
	- коммунальное обслуживание;	3.1
	- земельные участки (территории) общего пользования.	12.0
Вспомогательные виды разрешенного использования	- площадки отдыха;	-
	- элементы обустройства дороги;	-
	- лесозащитные полосы.	-
	- общественные туалеты;	-
	- площадки для сбора мусора.	-
Условно разрешенные виды использования	- не устанавливаются	

В соответствии с п. 4 ст. 36 Градостроительного кодекса Российской Федерации градостроительный регламент не распространяется на земельные участки линейных сооружений. Использование земельных участков, на которые действие градостроительных регламентов не распространяется, определяется уполномоченными федеральными органами исполнительной власти, уполномоченными органами исполнительной власти субъектов Российской Федерации или уполномоченными органами местного самоуправления в соответствии с федеральным законодательством (п. 7, статья 36 Градостроительного кодекса Российской Федерации).

Зона инженерной инфраструктуры (:ЗУ1-Т-ЗУ3-Т)

Зона инженерной инфраструктуры выделена для обеспечения правовых условий формирования территорий, размещения объектов инженерной инфраструктуры.

Виды использования	Наименование вида разрешенного использования земельных участков	Код по классификатору
Основные виды разрешенного использования	- связь;	6.7
	- трубопроводный транспорт; - размещение нефтепроводов, водопроводов, газопроводов.	7.5
Вспомогательные виды разрешенного использования	- защитные инженерные сооружения; - объекты подсобного назначения энергоснабжения, газоснабжения, водоснабжения, канализации, теплоснабжения) и иные вспомогательные объекты для обслуживания и эксплуатации строений, сооружений и коммуникаций.	- - - -
Условно разрешенные виды использования	- коммунальное обслуживание.	3.1

В соответствии с п. 4 ст. 36 Градостроительного кодекса Российской Федерации градостроительный регламент не распространяется на земельные участки линейных сооружений. Использование земельных участков, на которые действие градостроительных регламентов не распространяется, определяется уполномоченными федеральными органами исполнительной власти, уполномоченными органами исполнительной власти субъектов Российской Федерации или уполномоченными органами местного самоуправления в соответствии с федеральными законами (п. 7, статья 36 Градостроительного кодекса Российской Федерации).

Характеристика развития системы транспортного обслуживания.

Автомобильный транспорт

При планировании индустриального парка была предусмотрена единая система транспорта и улично-дорожной сети в увязке с планировочной структурой поселения и прилегающей к нему территорий, обеспечивающую удобные, быстрые и безопасные транспортные связи со всеми функциональными зонами, с другими поселениями системы расселения, объектами внешнего транспорта и автомобильными дорогами общей сети.

- КПП №1 - для прохода физических лиц и въезда (выезда) транспортных средств, находящихся в их личном пользовании на (с) территорию (ии), совмещенный с КПП для ввоза (вывоза) строительной техники и строительных материалов путем выделения дополнительных полос движения на въезд (выезд), (в т.ч.: ворота (автоматический шлагбаум), светофор, помещения для размещения сотрудника, осуществляющего контроль пропуск площади 15 м²);

- КПП №2 – для прохода физических лиц и въезда (выезда) транспортных средств, находящихся в их личном пользовании на (с) территорию (ии), совмещенный с КПП для ввоза (вывоза) строительной техники и строительных материалов путем выделения дополнительных полос движения на въезд (выезд),

(в т.ч.: ворота (автоматический шлагбаум), светофор, помещения для размещения сотрудника, осуществляющего контроль пропуска площадью 15 м²);

- КПП №3 – железнодорожный контрольно-пропускной пункт (в т.ч. здание (помещение) для размещения должностных лиц таможенного органа площадью не менее, вагонные весы).

Характеристика планируемых улиц и дорог в производственных зонах:

Пропускную способность сети улиц, дорог и транспортных пересечений, число мест хранения автомобилей были определены исходя из уровня автомобилизации на расчетный срок, автомобилей на 1000 чел.: 350 легковых автомобилей, включая 3—4 такси и 2—3 ведомственных автомобиля, 25—40 грузовых автомобилей, а также от грузооборота предприятий на территории многофункционального комплекса. В связи с регулярным движением автопоездов (более 25 % в составе потока) улицы приняты с двусторонней организацией движения (2 полосы по 4 м), радиусы кривых на съездах приняты R-30м.

Характеристика планируемых основных проездов:

На южной дороге приняты радиусы кривых на съездах R-15м, так как в составе транспортного потока доля легкового транспорта составляет 80%, доля грузовых автомобилей (до 3,5 т) составляет 20%. Проезды приняты с двусторонней организацией движения (2 полосы по 3м).

Выезды на автомобильные дороги общего пользования предусмотрены с размещением полос разгона и торможения.

Железнодорожный транспорт

Примыкание путей необщего пользования АО "Корпорация развития Рязанской области" производится к пути необщего пользования «Ветвь № 2», находящегося в ведении дистанции пути (ПЧ-39) железнодорожной станции Дягилево.

В связи с тем, что величина подаваемых вагонов через «Ветвь № 2» ограничена вытяжным тушиком длиной 21 вагон, то минимальная полезная длина внутриплощадочных путей ограничена длиной одной подачи.

Длина соединительного пути от места примыкания до территории АО "Корпорация развития Рязанской области" составляет 2,5 км.

На соединительном пути предусматриваются кривые радиусами от 350 м. Примыкание осуществляется стрелочным переводом марки 1/9.

Все пути располагаются на горизонтальной площадке. Радиус кривых – 350 м. Стрелочные переводы предусматриваются марки 1/9.

Порядок маневровой работы:

- состав подается со станции Дягилево на 2 путь локомотивом станции;
- локомотив отцепляется, затем, если на 3 пути находится состав, то прицепляется к нему и уходит на ст. Дягилево. При необходимости локомотив может отогнать вагоны через 7 тушик.

Далее локомотивом индустриального парка (или арендованным) прибывший состав со 2 пути расставляется на погрузо-разгрузочные пути (пути 3,5,6 и пути контрагентов) локомотивом индустриального парка.

После завершения погрузо-выгрузочных работ вагоны локомотивом индустриального парка собираются на 4 пути для отправки на ст. Дягилево.

1.4. Характеристика развития инженерно-технического обеспечения

Водоснабжение

Существующее положение

Источники водоснабжения на территории отсутствуют. Ближайшим источником являются городские сети МП «Водоканал г. Рязани» осуществляющие водоснабжение города Рязани из поверхностного (р. Оки) и подземных источников водоснабжения. Общая подача воды в среднем составляет 180 – 200 тыс.м³/сут., в том числе: из открытого источника 136 тыс.м³/сут; из подземных источников 78-80 тыс.м³/сут. Для забора, очистки и подачи питьевой воды из р. Оки эксплуатируются 3 очистных водопроводных станции: Соколовская (производительностью 25 тыс.м³/сут.); Окская (производительностью 58 тыс.м³/сут.); Борковская (производительностью 90 тыс.м³/сут.).

На станциях применяется двухступенчатая схема очистки воды, включающая в себя коагулирование, отстаивание, фильтрование и обеззараживание воды. В качестве реагентов используется серноокислый алюминий, полиакриламид и гипохлорит натрия.

Артезианские скважины пробурены на 3-х водонасосных горизонтах: Окском, Каширском, Подольском.

Общая протяженность сетей составляет: водопровода 773,69 км; канализации 599,4 км.

Однако, учитывая, что водоснабжение города идет в основном по закольцованной схеме, население использует смешанную воду, за исключением отдельных районов (Московское шоссе, часть «Городской рожи», пос. Дашки Военные, пос. Строитель - артезианская).

Забор и подача воды из подземных водоисточников составляет 30% от общего объема подаваемой воды и осуществляется 13-ю городскими насосными станциями (ГНС) с общей производительностью 14-16 тыс.м³/сут.

На 10-м км Михайловского шоссе расположена Павловская очистная водопроводная станция. Ее производительность 30 тыс. м³/сут. Артезианские скважины, откуда берется вода, пробурены вдоль русла р. Павловка.

Мощность и современное состояние существующих водопроводных сооружений позволяют использовать их для обеспечения водой проектируемой застройки.

Продолжительность внутреннего пожаротушения принимается в течение 1 часа, продолжительность наружного пожаротушения - в течение 3 часов. Количество одновременных пожаров на промышленном предприятии при территории более 150 га принимается в количестве 2.

Максимальный срок восстановления пожарного объема, согласно п.6.4 СП 8.13130.2009 - 24 часа.

Расчётный расход воды на один пожар составляет: 67,1 л/с в том числе:

- наружное пожаротушение – 50 л/с 3 часа;
- внутреннее пожаротушение – 17,1 л/с (3 струи по 5,7 л/с). 1 час;

Требуемый объем воды на пожаротушение составляет:

- наружное пожаротушение: $W_n = q_n \times t \times 3.6 = 50 \times 3 \times 3.6 = 540 \text{ м}^3$
 - на внутреннее пожаротушение: $W_v = q_v \times t \times 3.6 = 17,1 \times 3 \times 3.6 = 184,68 \text{ м}^3$
- $W_{\text{общ}} = W_n + W_v = 540 + 184,68 = 724,68 \text{ м}^3 \times 2 = 1449,36 \text{ м}^3$.

Количество противопожарных резервуаров определяется согласно СП 8.13130.2009.

Общее количество резервуаров одного назначения в одном узле должно быть не менее двух. При выключении одного резервуара в остальных должно храниться не менее 50% пожарного и аварийного объёмов воды. Количество противопожарных резервуаров принимаем равное двум, по 750 м³ каждый по ТП 901-4-59.83 «Резервуары для воды прямоугольные железобетонные сборные».

Согласно СП 8.13130.2009 максимальный срок восстановления пожарного объема воды должен быть не более 24 ч — в населенных пунктах и на промышленных предприятиях с помещениями по пожарной опасности категорий А, Б, В;

Коэффициент суточной неравномерности при расчёте максимального водопотребления принят 1,3.

Коэффициент часовой неравномерности водопотребления для планируемой территории определяется по СП 31.13330.2012 «СНиП 2.04.02-84* «Водоснабжение. Наружные сети и сооружения» и составляет: $K_{\text{ч. max}} = 3,0$

Всего расчетный объем водопотребления составляет 1947,46 м куб./сутки. Водоотведение: 1947,46 м куб./сутки. Расход воды на наружное пожаротушение: 2х50 л/с, на внутреннее пожаротушение 2х17,1 л/с. Объем сточных вод по канализационным выпускам составляет 100%.

Проектное предложение

Для водоснабжения планируемой территории предполагается использование городских сетей МП «Водоканал г. Рязани». Наличие доступной мощности городских сетей определено на этапе разработки технических условий.

Объединенные сети хозяйственно-питьевого и противопожарного водоснабжения проектируются кольцевыми из полиэтиленовых труб по ГОСТ 18599-2001, диаметром 500 – 250 мм с установкой на водоводах колодцев из сборных железобетонных элементов с пожарными гидрантами. Расстановка пожарных гидрантов на водопроводных сетях должна обеспечивать пожаротушение любого обслуживаемого данной сетью здания, не менее чем от двух гидрантов.

На последующих стадиях проектирования будут уточнены диаметры трубопроводов, трассировка сетей, места размещения водозаборных сооружений.

Канализация бытовая

Существующее положение

На планируемой территории централизованные сети и сооружения канализации отсутствуют. Ближайшая существующая система водоотведения МП «Водоканал г. Рязани» транспортирует сточные воды в объеме 171 тыс. м³/сут., на единые очистные сооружения ОАО «Рязанского нефтеперерабатывающего завода». Общая протяженность канализационных сетей составляет более 600 км, с расположением на них 26 канализационных перекачивающих насосных станций с производительностью от 100 до 136 тыс. м³/сут.

Проектное предложение

Для сброса хозяйственно-бытовых и производственных стоков предполагается использование городских сетей МП «Водоканал г. Рязани». Наличие доступной мощности городских сетей определено на этапе разработки технических условий.

Пересеченный рельеф планируемой территории предполагает размещение ориентировочно 16 канализационных насосных станций (с учетом мелкого заложения), располагаемых в местах с наиболее низкими рельефными отметками.

Сложность прокладки канализационных коллекторов обусловлена также наличием пересечений с подъездными путями, внутриплощадочными автодорогами и железнодорожными путями.

Предполагаемая производительность главной канализационной насосной станции (КНС №1) составит по предварительным расчётам до 400 м³/час. Ориентировочные диаметры подающего самотечного коллектора – 500 мм, двух напорных коллекторов – 400 мм.

Выбор материала канализационных трубопроводов должен производиться в зависимости от конкретных местных грунтовых и других условий строительства, при этом в первую очередь должна рассматриваться целесообразность применения пластмассовых труб.

Смотровые колодцы на самотечной канализационной сети устанавливаются в местах присоединения выпусков от зданий, в местах изменения направления движения сточных вод, на прямых участках сети на расстояниях, согласно СП. 32.13330.2012. «СНиП 2.04.03-85 «Канализация. Наружные сети и сооружения».

Канализационные колодцы предусматриваются из сборных железобетонных элементов по действующим сериям и типовым проектам.

На последующих стадиях проектирования будут уточнены диаметры трубопроводов, трассировка сетей, места расположения и количество насосных станций.

Канализация ливневая

Существующее положение

На планируемой территории централизованные сети и сооружения канализации отсутствуют. Ближайшая существующая система водоотведения МП «Водоканал г. Рязани» не сможет обеспечить водоотвод ливневых стоков в необходимых объемах.

Проектное предложение

Дождевые стоки от внутренних водостоков зданий и с усовершенствованных покрытий территории отводятся на очистные установки резидентов, после чего отводятся до соединения с очищенными стоками от проездов, далее по коллектору в речку «Дубянка».

Пересечённый рельеф планируемой территории предполагает размещение ориентировочно 8 канализационных насосных станций, располагаемых в местах с наиболее низкими рельефными отметками.

Сложность прокладки канализационных коллекторов обусловлена также наличием пересечений с подъездными путями, внутриплощадочными автодорогами и железнодорожными путями.

Предполагаемая производительность главной канализационной насосной станции (КНС №1) составит по предварительным расчётам до 1000 м³/час. Ориентировочные диаметры подающего самотечного коллектора – 2х1000 мм.

Выбор материала канализационных трубопроводов должен производиться в зависимости от конкретных местных грунтовых и других условий строительства, при этом в первую очередь должна рассматриваться целесообразность применения пластмассовых труб.

Смотровые колодцы на самотечной канализационной сети устанавливаются в местах присоединения выпусков от зданий, в местах изменения направления движения сточных вод, на прямых участках сети на расстояниях, согласно СП. 32.13330.2012. «СНиП 2.04.03-85 «Канализация. Наружные сети и сооружения». Канализационные колодцы предусматриваются из сборных железобетонных элементов по действующим сериям и типовым проектам.

На последующих стадиях проектирования будут уточнены диаметры трубопроводов, трассировка сетей, места расположения канализационных очистных сооружений и насосных станций.

Теплоснабжение

Существующее положение

Источники централизованного теплоснабжения на проектируемой территории отсутствуют.

Проектное решение

Раздел «Теплоснабжение» разработан на основании предварительного архитектурно-планировочного решения и экономической части проекта.

Расчетная температура наружного воздуха для отопления - 27,0°С.

Средняя температура отопительного периода - 3,50°С

Продолжительность отопительного периода - 208 суток

Расчетные тепловые потоки определены в соответствии с «Методическими указаниями по определению расходов топлива, электроэнергии и воды на выработку теплоты отопительными котельными коммунальных теплоэнергетических предприятий», (издание 4-е) ГУП Академии коммунального хозяйства им. К.Д. Памфилова и по аналогичным проектам.

Расчетные данные составляют с коэффициентом $K=1,1$, учитывающим собственные нужды и неучтенных потребителей 79,4 Гкал/час, в том числе на системы: отопления 61,4 Гкал/час, вентиляции 2,1 Гкал/час, горячего водоснабжения 15,9 Гкал/час.

Источником теплоснабжения являются проектируемые котельные тепловой мощностью от 0,6 до 10 Гкал/час, в зависимости от потребителей, которых обслуживает котельная. Основное топливо – природный газ. В качестве резервного и на период создания системы газоснабжения возможно использование дизельного топлива или мазута.

Схема отопления и вентиляции – зависимая, двухтрубная. Теплоноситель – вода по температурному графику 95-700°C. Схема горячего водоснабжения – закрытая.

Контрольно-пропускные пункты оборудуются электрообогревателями. В зависимости от функционального назначения зданий могут применяться как системы воздушного отопления, так инфракрасного излучения.

Тепловые сети прокладываются подземно, в каналах и бесканально из стальных труб с теплоизоляцией из теплостойкого пенополиуретана (ППУ) заводского изготовления и оборудуются системой оперативного дистанционного контроля состояния изоляции или из труб с пенополимерминеральной (ППМ) изоляцией, обладающей значительной механической прочностью.

Здания оборудуются индивидуальными тепловыми пунктами (ИТП) с узлами учета тепловой энергии в соответствии с требованиями СП 41-101-95 «Проектирование тепловых пунктов».

Тепловые нагрузки, трассировка теплосетей и диаметры трубопроводов уточняются на стадии рабочего проектирования.

Газоснабжение

Существующее положение

Источники централизованного газоснабжения на проектируемой территории отсутствуют.

Проектное решение «Газоснабжение» территории предполагается осуществлять от газовых сетей АО "Рязаньгоргаз".

Природный газ используется как основное топливо в проектируемых производственно-отопительных и отопительных котельных, в автономных источниках теплоснабжения. Расход газа для проектируемой застройки определен на основании тепловых нагрузок раздела "Теплоснабжение" и составляет на расчетный срок – 10 000 нм³/час или 22 890 тыс. нм³/год.

Проектом предлагается строительство ГРС, газопроводов высокого давления $P \leq 1,2\text{МПа}$ и $P \leq 0,6\text{МПа}$, головного газорегуляторного пункта (ГРП),

трех – четырех ГРП и ГРУ в котельных, газопроводов низкого давления от ГРП к потребителям. На территории газоснабжение котельных и АИТ предусматривается от пункта редуцирования газа (ПРГ) по газопроводам среднего давления. Ориентировочная протяженность газопроводов высокого и среднего давления условным диаметром Ду=600 – 100мм – 15 км.

До начала рабочего проектирования необходимо получить технические условия АО "Рязаньгоргаз".

Максимальная мощность и место прохождения газопроводов и диаметры уточняются при разработке рабочего проекта.

Электроснабжение

Существующее положение

Источники централизованного электроснабжения на проектируемой территории отсутствуют.

Проектное решение

Электроснабжение потребителей на территории планируемой застройки предполагается осуществлять от сетей «Рязаньэнерго» филиал ПАО «МРСК Центра и Приволжья».

На территории, выделенной под планируемую застройку предполагается разместить электрическую подстанцию (далее ПС) 110/10 кВ с суммарной мощностью трансформаторного оборудования 43 МВА, а также подземную линию электропередач 110 кВ.

Кабельные (КЛ) линии электропередачи в соответствии с Правилами устройства электроустановок (ПУЭ) и постановлением Правительства Российской Федерации от 24 февраля 2009 г. № 160 «О порядке установления охранных зон объектов электросетевого хозяйства и особых условий использования земельных участков, расположенных в границах таких зон» имеют охранные зоны, ограничивающие минимальные допустимые расстояния по приближению к ним застройки.

Для кабельных линий электропередачи 10 кВ должна соблюдаться охранный зона в 1м от крайнего кабеля в траншее или не менее 2-х метров от оси траншеи.

Распределение электроэнергии по потребителям осуществляется на напряжении 10 кВ через ряд РП-10 кВ и ТП 10/0,4 кВ.

Подсчёт нагрузок

Проект выполняется на основании исходных данных, нормативной и справочной документации, а именно:

ПУЭ (издание 6 и 7) «Правила устройства электроустановок»;

СП 31-110-2003 «Проектирование и монтаж электроустановок жилых и общественных зданий»;

РД 34.20.185-94 от 02.08.1999 «Инструкция по проектированию городских электрических сетей» и «Изменений и дополнений» к разделу 2 «Расчётные электрические нагрузки»;

СНиП 3.05.06-85 «Электротехнические устройства»;

СНиП 23-05-95 «Естественное и искусственное освещение».

Основными потребителями электроэнергии планируемой застройки являются: силовое и осветительное оборудование складских корпусов и транспортно-логистических центров; силовое и осветительное оборудование промышленных объектов, общественно-деловой застройки; электрооборудование отдельно стоящих инженерных сооружений; наружное освещение территории планируемых участков.

Подсчёт электрических нагрузок выполняется в соответствии с проектным решением данного проекта планировки.

Величина удельной нагрузки на новое жилищно-коммунальное строительство принимается в соответствии с нормативами "Инструкции по проектированию городских электрических сетей" РД 34.20.185-94 от 02.08.1999 и «Изменений и Дополнений» к разделу 2.

Для определения удельной нагрузки производственно-складских и общественно-деловых комплексов принимаются ориентировочные показатели, взятые из проектов аналогов строящихся объектов.

Из представленных данных видно, что на расчётный срок суммарный прирост электрической нагрузки на шинах 0,4 кВ ТП 6(10)/0,4 кВ.

Ввиду отсутствия точных и окончательных данных по функциональному назначению и нагрузкам потребителей электроэнергии планируемой застройки, величина прироста электрической нагрузки на дальнейшей стадии проектирования может измениться в большую или меньшую сторону.

Средства связи

Технических условий на подключение объектов отдельных участков планируемой многофункциональной застройки к средствам связи на данном этапе нет.

Проектное решение

Вопрос обеспечения будущих абонентов планируемой застройки телекоммуникационными услугами средств связи (автоматическая междугородная, международная и местная телефонная связь; радиотрансляция; телевидение, включая кабельное; услуги сети «Интернет» и другие) будет уточняться и дорабатываться на последующих стадиях проектирования в соответствии с техническими условиями выбранных операторов, действующих на территории застройки и имеющих лицензию Министерства цифрового развития, связи и массовых коммуникаций Российской Федерации.

Учитывая основные направления развития средств связи в Рязанской области на рассматриваемую перспективу, настоящим проектом предполагается и предлагается следующий ряд работ по развитию телефонной сети новой застройки:

1. Установка цифрового оборудования связи, а именно: цифровых АТС на расчётное количество номеров в центрах нагрузок телефонной сети, выносных электронных концентраторов на отдельных участках многофункциональной

застройки, учрежденческо-производственных автоматических телефонных станций УПАТС в крупных организациях;

2. Проложить кабели связи расчётной ёмкости от точки подключения, указанной в ТУ выбранного оператора связи до вновь установленного оборудования (АТС, УПАТС, концентраторов);

3. Рассчитать и разместить на территории застройки необходимое количество распределительных шкафов РШ или оптических узлов;

4. Построить телефонную канализацию от построенных АТС, концентраторов, УПАТС до распределительных шкафов и от шкафов до абонентов;

Развитие и строительство объектов связи проводится параллельно с очередностью застройки планируемых участков.

На стадии рабочего проектирования уточняются: технико-экономические показатели схемы телефонизации; вопросы, связанные с выбором оборудования станции, выбором трассы и характеристиками линейных сооружений, соединительных линий связи, проектированием распределительной и абонентской сети и другие.

1.5. Характеристика развития системы социальной инфраструктуры

В настоящее время не установлены границы прилегающих территорий, на которых планируется размещение объектов социальной инфраструктуры.

1.6. Характеристика развития системы пожарной безопасности

В проекте предусмотрены меры пожарной безопасности в соответствии со СНиП 21-01-97* ««Пожарная безопасность зданий и сооружений»».

Проезды приняты с твердым покрытием шириной от 7 до 14 м и радиусом поворота – от 8 до 25 м, с возможностью проезда пожарной техники.

В проекте планировки предлагается предусмотреть возможное тушение пожара в любом из зданий не менее чем от двух пожарных гидрантов, расположенных не далее 150 м от зданий.

При проектировании на дальнейших стадиях необходимо учитывать:

- дверные блоки входов в подвал, выходов на кровлю, входа в электрощитовую, должны быть противопожарными, металлическими;

- во всех этажах выше 1-ого должны быть предусмотрены устройства аварийного выхода на балконы с простенками 1,2 м в торце и 1,6 м между стенами;

- во всех помещениях (кроме санузлов и ванных комнат) должна быть предусмотрена установка автономных пожарных извещателей;

- двери в помещениях должны открываться по ходу эвакуации из здания. На путях эвакуации предусмотрены световые указатели «Выход».

Проектом должно быть предусмотрено применение всех отделочных и строительных материалов, конструкций и оборудования только

сертифицированного для применения в России, в том числе сертификатами пожарной безопасности.

Чертеж к проекту планировки территории и проекту межевания территории М 1:2000 приведен в приложении № 1.

Чертеж линий, обозначающих улицы, дороги, проезды, объекты транспортной инфраструктуры М 1:2000 приведен в приложении № 2 проекта планировки и межевания территории.

2. Проект межевания территории по объекту «Индустриальный (промышленный) парк «Рязанский», расположенный в пределах кадастрового квартала 62:15:0010130 на территории муниципального образования – Тюшевское сельское поселение Рязанского муниципального района Рязанской области»

2.1. Характеристика территории в границах проекта межевания

Проектом межевания территории предусматривается образование земельных участков под объект: Индустриальный (промышленный) парк «Рязанский» на территории Рязанского района Рязанской области.

Территория проекта межевания преимущественно расположена в границах муниципального образования Тюшевское сельское поселение рязанского муниципального района Рязанской области, и частично в границах территории города Рязани (территория для размещения соединительного железнодорожного пути и подъездной автомобильной дороги за пределами индустриального парка).

Разработка проекта планировки и межевания выполнена в целях обеспечения устойчивого развития территории, создания необходимой инженерно–транспортной инфраструктуры, выделения элементов планировочной структуры и установления границ земельных участков для размещения и строительства объектов капитального строительства областного значения.

Проектируемую территорию Индустриального (промышленного) парка «Рязанский» предполагается разделить на земельные участки:

- для инженерных и транспортной инфраструктуры проездов;
- для инженерных и транспортной инфраструктуры железнодорожных проездов;
- для размещения объектов капитального строительства;
- для объектов инженерных и транспортной инфраструктуры (соединительный путь), за пределами индустриального парка;
- для объектов водоотведения очищенных ливневых стоков;
- для организации полос разгона и торможения предназначенные для въезда-выезда с индустриального парка.

При образовании границ земельных участков был проведен анализ сведений, полученных из Управления Федеральной службы государственной регистрации, кадастра и картографии, о границах земельных участков.

Основные технико-экономические показатели проекта межевания приведены в таблице № 1.

Основные технико-экономические показатели проекта

Таблица № 1

№ п/п	Наименование	Ед. изм.	Количество
1	2	3	4
1.	Территория в границах проекта индустриального парка	га	558,97
	Территория, предназначенная для функционирования индустриального парка:	га	17,27

№ п/п	Наименование	Ед. изм.	Количество
1	2	3	4
2.	Территория, предназначенная для соединительного железнодорожного пути	га	3,30
3.	Территория, предназначенная для прокладки сетей водоотведения	га	3,70
4.	Территория, предназначенная для организации выезда	га	10,48

2.2. Сведения об образуемых и изменяемых земельных участках

Перечень и сведения о площади образуемых земельных участков, в том числе возможные способы их образования, представлено в таблице № 2.

Вид разрешенного использования образуемых земельных участков указан в соответствии с проектом планировки территории и в соответствии с классификатором, утвержденным приказом Министерства экономического развития Российской Федерации от 01.09.2014 №540 «Об утверждении классификатора видов разрешенного использования земельных участков».

Сведения об изменяемых земельных участках представлены в таблице № 3.

Перечень и сведения о площади образуемых земельных участков

Таблица № 2

Условный номер образуемого ЗУ	Площадь образуемого ЗУ, кв.м	Местоположение образуемого земельного участка	Категория земель	Виды разрешенного использования образуемого земельного участка		Возможные способы образования земельного участка
				Разрешенное использование образуемого ЗУ в соответствии с проектом планировки территории и проектом межевания территории	Вид разрешенного использования образуемого ЗУ в соответствии с классификатором (код)	
:ЗУ1	1 138 605	Рязанская область, р-н Рязанский, в районе совхоза "Рязанский"	Земли промышленности, энергетики, транспорта, связи, радиовещания, телевидения, информатики, земли для обеспечения космической деятельности, земли обороны, безопасности и земли иного специального назначения	производственные предприятия IV- V классов вредности; коммунально-складские предприятия и организации; научные, проектные и конструкторские организации; предприятия автосервиса; автозаправочные станции; административно-хозяйственные, деловые и общественные учреждения и организации; многофункциональные деловые и обслуживающие здания; предприятия общественного питания	-	Образование земельного участка путем перераспределения (земельные участки с кадастровыми номерами 62:15:0010130:369, 62:15:0000000:2251)

Условный номер образуемого ЗУ	Площадь образуемого ЗУ, кв.м	Местоположение образуемого земельного участка	Категория земель	Виды разрешенного использования образуемого земельного участка		Возможные способы образования земельного участка
				Разрешенное использование образуемого ЗУ в соответствии с проектом планировки территории и проектом межевания территории	Вид разрешенного использования образуемого ЗУ в соответствии с классификатором (код)	
				(кафе, столовые, буфеты), связанные с непосредственным обслуживанием служащих предприятий и учреждений; поликлиники, пункты первой медицинской помощи; аптеки. автостоянки для временного хранения легковых автомобилей; гаражи и автобазы грузового и спецавтотранспорта; сады, скверы; площадки для сбора мусора. малые архитектурные формы. объекты пожарной охраны; объекты охранных ведомств и структур; сети и объекты инженерного обеспечения - водоснабжения, электроснабжения,		

Условный номер образуемого ЗУ	Площадь образуемого ЗУ, кв.м	Местоположение образуемого земельного участка	Категория земель	Виды разрешенного использования образуемого земельного участка		Возможные способы образования земельного участка
				Разрешенное использование образуемого ЗУ в соответствии с проектом планировки территории и проектом межевания территории	Вид разрешенного использования образуемого ЗУ в соответствии с классификатором (код)	
				теплоснабжения, канализации, газоснабжения, связи; подъездные автодороги, железные дороги, вертолетные площадки		
:ЗУ2	58 722	Рязанская область, р-н Рязанский, в районе совхоза "Рязанский"	Земли промышленности, энергетики, транспорта, связи, радиовещания, телевидения, информатики, земли для обеспечения космической деятельности, земли обороны, безопасности и земли иного специального назначения	производственные предприятия IV- V классов вредности; коммунально-складские предприятия и организации; научные, проектные и конструкторские организации; предприятия автосервиса; автозаправочные станции; административно-хозяйственные, деловые и общественные учреждения и организации; многофункциональные деловые и	-	Образование земельного участка путем перераспределения (земельные участки с кадастровыми номерами 62:15:0010130:369, 62:15:0000000:2251)

Условный номер образуемого ЗУ	Площадь образуемого ЗУ, кв.м	Местоположение образуемого земельного участка	Категория земель	Виды разрешенного использования образуемого земельного участка		Возможные способы образования земельного участка
				Разрешенное использование образуемого ЗУ в соответствии с проектом планировки территории и проектом межевания территории	Вид разрешенного использования образуемого ЗУ в соответствии с классификатором (код)	
				<p>обслуживающие здания; предприятия общественного питания (кафе, столовые, буфеты), связанные с непосредственным обслуживанием служащих предприятий и учреждений; поликлиники, пункты первой медицинской помощи; аптеки. автостоянки для временного хранения легковых автомобилей; гаражи и автобазы грузового и спецавтотранспорта; сады, скверы; площадки для сбора мусора. малые архитектурные формы. объекты пожарной охраны; объекты охранных ведомств и структур; сети и объекты инженерного</p>		

Условный номер образуемого ЗУ	Площадь образуемого ЗУ, кв.м	Местоположение образуемого земельного участка	Категория земель	Виды разрешенного использования образуемого земельного участка		Возможные способы образования земельного участка
				Разрешенное использование образуемого ЗУ в соответствии с проектом планировки территории и проектом межевания территории	Вид разрешенного использования образуемого ЗУ в соответствии с классификатором (код)	
				обеспечения - водоснабжения, электроснабжения, теплоснабжения, канализации, газоснабжения, связи; подъездные автодороги, железные дороги, вертолетные площадки		
:ЗУЗ	24 000	Рязанская область, р-н Рязанский, в районе совхоза "Рязанский"	Земли промышленности, энергетики, транспорта, связи, радиовещания, телевидения, информатики, земли для обеспечения космической деятельности, земли обороны, безопасности и земли иного специального назначения	производственные предприятия IV- V классов вредности; коммунально-складские предприятия и организации; научные, проектные и конструкторские организации; предприятия автосервиса; автозаправочные станции; административно-хозяйственные, деловые и общественные учреждения и	-	Образование земельного участка путем перераспределения (земельный участок с кадастровым номером 62:15:0010130:369)

Условный номер образуемого ЗУ	Площадь образуемого ЗУ, кв.м	Местоположение образуемого земельного участка	Категория земель	Виды разрешенного использования образуемого земельного участка		Возможные способы образования земельного участка
				Разрешенное использование образуемого ЗУ в соответствии с проектом планировки территории и проектом межевания территории	Вид разрешенного использования образуемого ЗУ в соответствии с классификатором (код)	
				<p>организации; многофункциональные деловые и обслуживающие здания; предприятия общественного питания (кафе, столовые, буфеты), связанные с непосредственным обслуживанием служащих предприятий и учреждений; поликлиники, пункты первой медицинской помощи; аптеки. автостоянки для временного хранения легковых автомобилей; гаражи и автобазы грузового и спецавтотранспорта; сады, скверы; площадки для сбора мусора. малые архитектурные формы. объекты пожарной охраны; объекты</p>		

Условный номер образуемого ЗУ	Площадь образуемого ЗУ, кв.м	Местоположение образуемого земельного участка	Категория земель	Виды разрешенного использования образуемого земельного участка		Возможные способы образования земельного участка
				Разрешенное использование образуемого ЗУ в соответствии с проектом планировки территории и проектом межевания территории	Вид разрешенного использования образуемого ЗУ в соответствии с классификатором (код)	
				охранных ведомств и структур; сети и объекты инженерного обеспечения - водоснабжения, электроснабжения, теплоснабжения, канализации, газоснабжения, связи; подъездные автодороги, железные дороги, вертолетные площадки		
:ЗУ4	20 000	Рязанская область, р-н Рязанский, в районе совхоза "Рязанский"	Земли промышленности, энергетики, транспорта, связи, радиовещания, телевидения, информатики, земли для обеспечения космической деятельности, земли обороны, безопасности и земли иного	производственные предприятия IV- V классов вредности; коммунально-складские предприятия и организации; научные, проектные и конструкторские организации; предприятия автосервиса; автозаправочные станции; административно-	-	Образование земельного участка путем перераспределения (земельный участок с кадастровым номером 62:15:0010130:369)

Условный номер образуемого ЗУ	Площадь образуемого ЗУ, кв.м	Местоположение образуемого земельного участка	Категория земель	Виды разрешенного использования образуемого земельного участка		Возможные способы образования земельного участка
				Разрешенное использование образуемого ЗУ в соответствии с проектом планировки территории и проектом межевания территории	Вид разрешенного использования образуемого ЗУ в соответствии с классификатором (код)	
			специального назначения	хозяйственные, деловые и общественные учреждения и организации; многофункциональные деловые и обслуживающие здания; предприятия общественного питания (кафе, столовые, буфеты), связанные с непосредственным обслуживанием служащих предприятий и учреждений; поликлиники, пункты первой медицинской помощи; аптеки. автостоянки для временного хранения легковых автомобилей; гаражи и автобазы грузового и спецавтотранспорта; сады, скверы; площадки для сбора мусора. малые		

Условный номер образуемого ЗУ	Площадь образуемого ЗУ, кв.м	Местоположение образуемого земельного участка	Категория земель	Виды разрешенного использования образуемого земельного участка		Возможные способы образования земельного участка
				Разрешенное использование образуемого ЗУ в соответствии с проектом планировки территории и проектом межевания территории	Вид разрешенного использования образуемого ЗУ в соответствии с классификатором (код)	
				архитектурные формы, объекты пожарной охраны; объекты охранных ведомств и структур; сети и объекты инженерного обеспечения - водоснабжения, электроснабжения, теплоснабжения, канализации, газоснабжения, связи; подъездные автодороги, железные дороги, вертолетные площадки		
:ЗУ5	2 022	Рязанская область, р-н Рязанский, в районе совхоза "Рязанский"	Земли промышленности, энергетики, транспорта, связи, радиовещания, телевидения, информатики, земли для обеспечения космической деятельности,	производственные предприятия IV- V классов вредности; коммунально-складские предприятия и организации; научные, проектные и конструкторские организации; предприятия автосервиса;	-	Образование земельного участка путем перераспределения (земельный участок с кадастровым номером 62:15:0000000:2251)

Условный номер образуемого ЗУ	Площадь образуемого ЗУ, кв.м	Местоположение образуемого земельного участка	Категория земель	Виды разрешенного использования образуемого земельного участка		Возможные способы образования земельного участка
				Разрешенное использование образуемого ЗУ в соответствии с проектом планировки территории и проектом межевания территории	Вид разрешенного использования образуемого ЗУ в соответствии с классификатором (код)	
			земли обороны, безопасности и земли иного специального назначения	автозаправочные станции; административно-хозяйственные, деловые и общественные учреждения и организации; многофункциональные деловые и обслуживающие здания; предприятия общественного питания (кафе, столовые, буфеты), связанные с непосредственным обслуживанием служащих предприятий и учреждений; поликлиники, пункты первой медицинской помощи; аптеки. автостоянки для временного хранения легковых автомобилей; гаражи и автобазы грузового и		

Условный номер образуемого ЗУ	Площадь образуемого ЗУ, кв.м	Местоположение образуемого земельного участка	Категория земель	Виды разрешенного использования образуемого земельного участка		Возможные способы образования земельного участка
				Разрешенное использование образуемого ЗУ в соответствии с проектом планировки территории и проектом межевания территории	Вид разрешенного использования образуемого ЗУ в соответствии с классификатором (код)	
				<p>спецавтотранспорта; сады, скверы; площадки для сбора мусора. малые архитектурные формы. объекты пожарной охраны; объекты охранных ведомств и структур; сети и объекты инженерного обеспечения - водоснабжения, электроснабжения, теплоснабжения, канализации, газоснабжения, связи; подъездные автодороги, железные дороги, вертолетные площадки</p>		
:ЗУ6	124 003	Рязанская область, р-н Рязанский, в районе совхоза "Рязанский"	Земли промышленности, энергетики, транспорта, связи, радиовещания, телевидения, информатики, земли для	<p>производственные предприятия IV- V классов вредности; коммунально-складские предприятия и организации; научные, проектные и конструкторские</p>	-	<p>Образование земельного участка путем перераспределения</p> <p>(земельный участок с кадастровым номером 62:15:0010130:365)</p>

Условный номер образуемого ЗУ	Площадь образуемого ЗУ, кв.м	Местоположение образуемого земельного участка	Категория земель	Виды разрешенного использования образуемого земельного участка		Возможные способы образования земельного участка
				Разрешенное использование образуемого ЗУ в соответствии с проектом планировки территории и проектом межевания территории	Вид разрешенного использования образуемого ЗУ в соответствии с классификатором (код)	
			обеспечения космической деятельности, земли обороны, безопасности и земли иного специального назначения	организации; предприятия автосервиса; автозаправочные станции; административно-хозяйственные, деловые и общественные учреждения и организации; многофункциональные деловые и обслуживающие здания; предприятия общественного питания (кафе, столовые, буфеты), связанные с непосредственным обслуживанием служащих предприятий и учреждений; поликлиники, пункты первой медицинской помощи; аптеки. автостоянки для временного хранения		

Условный номер образуемого ЗУ	Площадь образуемого ЗУ, кв.м	Местоположение образуемого земельного участка	Категория земель	Виды разрешенного использования образуемого земельного участка		Возможные способы образования земельного участка
				Разрешенное использование образуемого ЗУ в соответствии с проектом планировки территории и проектом межевания территории	Вид разрешенного использования образуемого ЗУ в соответствии с классификатором (код)	
				<p>легковых автомобилей; гаражи и автобазы грузового и спецавтотранспорта; сады, скверы; площадки для сбора мусора. малые архитектурные формы. объекты пожарной охраны; объекты охранных ведомств и структур; сети и объекты инженерного обеспечения - водоснабжения, электроснабжения, теплоснабжения, канализации, газоснабжения, связи; подъездные автодороги, железные дороги, вертолетные площадки</p>		

Условный номер образуемого ЗУ	Площадь образуемого ЗУ, кв.м	Местоположение образуемого земельного участка	Категория земель	Виды разрешенного использования образуемого земельного участка		Возможные способы образования земельного участка
				Разрешенное использование образуемого ЗУ в соответствии с проектом планировки территории и проектом межевания территории	Вид разрешенного использования образуемого ЗУ в соответствии с классификатором (код)	
:ЗУ7	81 448	Рязанская область, р-н Рязанский, в районе совхоза "Рязанский"	Земли промышленности, энергетики, транспорта, связи, радиовещания, телевидения, информатики, земли для обеспечения космической деятельности, земли обороны, безопасности и земли иного специального назначения	производственные предприятия IV- V классов вредности; коммунально-складские предприятия и организации; научные, проектные и конструкторские организации; предприятия автосервиса; автозаправочные станции; административно-хозяйственные, деловые и общественные учреждения и организации; многофункциональные деловые и обслуживающие здания; предприятия общественного питания (кафе, столовые, буфеты), связанные с непосредственным	-	Образование земельного участка путем перераспределения (земельные участки с кадастровыми номерами 62:15:0010130:366, 62:15:0000000:2251)

Условный номер образуемого ЗУ	Площадь образуемого ЗУ, кв.м	Местоположение образуемого земельного участка	Категория земель	Виды разрешенного использования образуемого земельного участка		Возможные способы образования земельного участка
				Разрешенное использование образуемого ЗУ в соответствии с проектом планировки территории и проектом межевания территории	Вид разрешенного использования образуемого ЗУ в соответствии с классификатором (код)	
				<p>обслуживанием служащих предприятий и учреждений; поликлиники, пункты первой медицинской помощи; аптеки. автостоянки для временного хранения легковых автомобилей; гаражи и автобазы грузового и спецавтотранспорта; сады, скверы; площадки для сбора мусора. малые архитектурные формы. объекты пожарной охраны; объекты охранных ведомств и структур; сети и объекты инженерного обеспечения - водоснабжения, электроснабжения, теплоснабжения, канализации, газоснабжения, связи;</p>		

Условный номер образуемого ЗУ	Площадь образуемого ЗУ, кв.м	Местоположение образуемого земельного участка	Категория земель	Виды разрешенного использования образуемого земельного участка		Возможные способы образования земельного участка
				Разрешенное использование образуемого ЗУ в соответствии с проектом планировки территории и проектом межевания территории	Вид разрешенного использования образуемого ЗУ в соответствии с классификатором (код)	
				подъездные автодороги, железные дороги, вертолетные площадки		
:ЗУ8	655 660	Рязанская область, р-н Рязанский, в районе совхоза "Рязанский"	Земли промышленности, энергетики, транспорта, связи, радиовещания, телевидения, информатики, земли для обеспечения космической деятельности, земли обороны, безопасности и земли иного специального назначения	производственные предприятия IV- V классов вредности; коммунально-складские предприятия и организации; научные, проектные и конструкторские организации; предприятия автосервиса; автозаправочные станции; административно-хозяйственные, деловые и общественные учреждения и организации; многофункциональные деловые и	-	Образование земельного участка путем перераспределения (земельный участок с кадастровым номером 62:15:0010130:367)

Условный номер образуемого ЗУ	Площадь образуемого ЗУ, кв.м	Местоположение образуемого земельного участка	Категория земель	Виды разрешенного использования образуемого земельного участка		Возможные способы образования земельного участка
				Разрешенное использование образуемого ЗУ в соответствии с проектом планировки территории и проектом межевания территории	Вид разрешенного использования образуемого ЗУ в соответствии с классификатором (код)	
				<p>обслуживающие здания; предприятия общественного питания (кафе, столовые, буфеты), связанные с непосредственным обслуживанием служащих предприятий и учреждений; поликлиники, пункты первой медицинской помощи; аптеки. автостоянки для временного хранения легковых автомобилей; гаражи и автобазы грузового и спецавтотранспорта; сады, скверы; площадки для сбора мусора. малые архитектурные формы. объекты пожарной охраны; объекты охранных ведомств и структур; сети и объекты инженерного</p>		

Условный номер образуемого ЗУ	Площадь образуемого ЗУ, кв.м	Местоположение образуемого земельного участка	Категория земель	Виды разрешенного использования образуемого земельного участка		Возможные способы образования земельного участка
				Разрешенное использование образуемого ЗУ в соответствии с проектом планировки территории и проектом межевания территории	Вид разрешенного использования образуемого ЗУ в соответствии с классификатором (код)	
				обеспечения - водоснабжения, электроснабжения, теплоснабжения, канализации, газоснабжения, связи; подъездные автодороги, железные дороги, вертолетные площадки		
:ЗУ9	961 966	Рязанская область, р-н Рязанский, в районе совхоза "Рязанский"	Земли промышленности, энергетики, транспорта, связи, радиовещания, телевидения, информатики, земли для обеспечения космической деятельности, земли обороны, безопасности и земли иного специального назначения	производственные предприятия IV- V классов вредности; коммунально-складские предприятия и организации; научные, проектные и конструкторские организации; предприятия автосервиса; автозаправочные станции; административно-хозяйственные, деловые и общественные учреждения и	-	Образование земельного участка путем перераспределения (земельные участки с кадастровыми номерами 62:15:0010130:368, 62:15:0000000:2251)

Условный номер образуемого ЗУ	Площадь образуемого ЗУ, кв.м	Местоположение образуемого земельного участка	Категория земель	Виды разрешенного использования образуемого земельного участка		Возможные способы образования земельного участка
				Разрешенное использование образуемого ЗУ в соответствии с проектом планировки территории и проектом межевания территории	Вид разрешенного использования образуемого ЗУ в соответствии с классификатором (код)	
				<p>организации; многофункциональные деловые и обслуживающие здания; предприятия общественного питания (кафе, столовые, буфеты), связанные с непосредственным обслуживанием служащих предприятий и учреждений; поликлиники, пункты первой медицинской помощи; аптеки. автостоянки для временного хранения легковых автомобилей; гаражи и автобазы грузового и спецавтотранспорта; сады, скверы; площадки для сбора мусора. малые архитектурные формы. объекты пожарной охраны; объекты</p>		

Условный номер образуемого ЗУ	Площадь образуемого ЗУ, кв.м	Местоположение образуемого земельного участка	Категория земель	Виды разрешенного использования образуемого земельного участка		Возможные способы образования земельного участка
				Разрешенное использование образуемого ЗУ в соответствии с проектом планировки территории и проектом межевания территории	Вид разрешенного использования образуемого ЗУ в соответствии с классификатором (код)	
				охранных ведомств и структур; сети и объекты инженерного обеспечения - водоснабжения, электроснабжения, теплоснабжения, канализации, газоснабжения, связи; подъездные автодороги, железные дороги, вертолетные площадки		
:ЗУ10	320 433	Рязанская область, р-н Рязанский, в районе совхоза "Рязанский"	Земли промышленности, энергетики, транспорта, связи, радиовещания, телевидения, информатики, земли для обеспечения космической деятельности, земли обороны, безопасности и земли иного	производственные предприятия IV- V классов вредности; коммунально-складские предприятия и организации; научные, проектные и конструкторские организации; предприятия автосервиса; автозаправочные станции; административно-	-	Образование земельного участка путем перераспределения (земельный участок с кадастровым номером 62:15:0010130:383)

Условный номер образуемого ЗУ	Площадь образуемого ЗУ, кв.м	Местоположение образуемого земельного участка	Категория земель	Виды разрешенного использования образуемого земельного участка		Возможные способы образования земельного участка
				Разрешенное использование образуемого ЗУ в соответствии с проектом планировки территории и проектом межевания территории	Вид разрешенного использования образуемого ЗУ в соответствии с классификатором (код)	
			специального назначения	хозяйственные, деловые и общественные учреждения и организации; многофункциональные деловые и обслуживающие здания; предприятия общественного питания (кафе, столовые, буфеты), связанные с непосредственным обслуживанием служащих предприятий и учреждений; поликлиники, пункты первой медицинской помощи; аптеки. автостоянки для временного хранения легковых автомобилей; гаражи и автобазы грузового и спецавтотранспорта; сады, скверы; площадки для сбора мусора. малые		

Условный номер образуемого ЗУ	Площадь образуемого ЗУ, кв.м	Местоположение образуемого земельного участка	Категория земель	Виды разрешенного использования образуемого земельного участка		Возможные способы образования земельного участка
				Разрешенное использование образуемого ЗУ в соответствии с проектом планировки территории и проектом межевания территории	Вид разрешенного использования образуемого ЗУ в соответствии с классификатором (код)	
				архитектурные формы, объекты пожарной охраны; объекты охранных ведомств и структур; сети и объекты инженерного обеспечения - водоснабжения, электроснабжения, теплоснабжения, канализации, газоснабжения, связи; подъездные автодороги, железные дороги, вертолетные площадки		
:ЗУ11	87 495	Рязанская область, р-н Рязанский, в районе совхоза "Рязанский"	Земли промышленности, энергетики, транспорта, связи, радиовещания, телевидения, информатики, земли для обеспечения космической деятельности,	производственные предприятия IV- V классов вредности; коммунально-складские предприятия и организации; научные, проектные и конструкторские организации; предприятия автосервиса;	-	Образование земельного участка путем перераспределения (земельный участок с кадастровым номером 62:15:0010130:367)

Условный номер образуемого ЗУ	Площадь образуемого ЗУ, кв.м	Местоположение образуемого земельного участка	Категория земель	Виды разрешенного использования образуемого земельного участка		Возможные способы образования земельного участка
				Разрешенное использование образуемого ЗУ в соответствии с проектом планировки территории и проектом межевания территории	Вид разрешенного использования образуемого ЗУ в соответствии с классификатором (код)	
			земли обороны, безопасности и земли иного специального назначения	автозаправочные станции; административно-хозяйственные, деловые и общественные учреждения и организации; многофункциональные деловые и обслуживающие здания; предприятия общественного питания (кафе, столовые, буфеты), связанные с непосредственным обслуживанием служащих предприятий и учреждений; поликлиники, пункты первой медицинской помощи; аптеки. автостоянки для временного хранения легковых автомобилей; гаражи и автобазы грузового и		

Условный номер образуемого ЗУ	Площадь образуемого ЗУ, кв.м	Местоположение образуемого земельного участка	Категория земель	Виды разрешенного использования образуемого земельного участка		Возможные способы образования земельного участка
				Разрешенное использование образуемого ЗУ в соответствии с проектом планировки территории и проектом межевания территории	Вид разрешенного использования образуемого ЗУ в соответствии с классификатором (код)	
				<p>спецавтотранспорта; сады, скверы; площадки для сбора мусора. малые архитектурные формы. объекты пожарной охраны; объекты охранных ведомств и структур; сети и объекты инженерного обеспечения - водоснабжения, электроснабжения, теплоснабжения, канализации, газоснабжения, связи; подъездные автодороги, железные дороги, вертолетные площадки</p>		
:ЗУ12	26 849	Рязанская область, р-н Рязанский, в районе совхоза "Рязанский"	Земли промышленности, энергетики, транспорта, связи, радиовещания, телевидения, информатики, земли для	<p>производственные предприятия IV- V классов вредности; коммунально-складские предприятия и организации; научные, проектные и конструкторские</p>	-	<p>Образование земельного участка путем перераспределения</p> <p>(земельный участок с кадастровым номером 62:15:0010130:373)</p>

Условный номер образуемого ЗУ	Площадь образуемого ЗУ, кв.м	Местоположение образуемого земельного участка	Категория земель	Виды разрешенного использования образуемого земельного участка		Возможные способы образования земельного участка
				Разрешенное использование образуемого ЗУ в соответствии с проектом планировки территории и проектом межевания территории	Вид разрешенного использования образуемого ЗУ в соответствии с классификатором (код)	
			обеспечения космической деятельности, земли обороны, безопасности и земли иного специального назначения	организации; предприятия автосервиса; автозаправочные станции; административно-хозяйственные, деловые и общественные учреждения и организации; многофункциональные деловые и обслуживающие здания; предприятия общественного питания (кафе, столовые, буфеты), связанные с непосредственным обслуживанием служащих предприятий и учреждений; поликлиники, пункты первой медицинской помощи; аптеки. автостоянки для временного хранения		

Условный номер образуемого ЗУ	Площадь образуемого ЗУ, кв.м	Местоположение образуемого земельного участка	Категория земель	Виды разрешенного использования образуемого земельного участка		Возможные способы образования земельного участка
				Разрешенное использование образуемого ЗУ в соответствии с проектом планировки территории и проектом межевания территории	Вид разрешенного использования образуемого ЗУ в соответствии с классификатором (код)	
				<p>легковых автомобилей; гаражи и автобазы грузового и спецавтотранспорта; сады, скверы; площадки для сбора мусора. малые архитектурные формы. объекты пожарной охраны; объекты охранных ведомств и структур; сети и объекты инженерного обеспечения - водоснабжения, электроснабжения, теплоснабжения, канализации, газоснабжения, связи; подъездные автодороги, железные дороги, вертолетные площадки</p>		

Условный номер образуемого ЗУ	Площадь образуемого ЗУ, кв.м	Местоположение образуемого земельного участка	Категория земель	Виды разрешенного использования образуемого земельного участка		Возможные способы образования земельного участка
				Разрешенное использование образуемого ЗУ в соответствии с проектом планировки территории и проектом межевания территории	Вид разрешенного использования образуемого ЗУ в соответствии с классификатором (код)	
:ЗУ13	21 849	Рязанская область, р-н Рязанский, в районе совхоза "Рязанский"	Земли промышленности, энергетики, транспорта, связи, радиовещания, телевидения, информатики, земли для обеспечения космической деятельности, земли обороны, безопасности и земли иного специального назначения	производственные предприятия IV- V классов вредности; коммунально-складские предприятия и организации; научные, проектные и конструкторские организации; предприятия автосервиса; автозаправочные станции; административно-хозяйственные, деловые и общественные учреждения и организации; многофункциональные деловые и обслуживающие здания; предприятия общественного питания (кафе, столовые, буфеты), связанные с непосредственным	-	Образование земельного участка путем перераспределения (земельный участок с кадастровым номером 62:15:0000000:2251)

Условный номер образуемого ЗУ	Площадь образуемого ЗУ, кв.м	Местоположение образуемого земельного участка	Категория земель	Виды разрешенного использования образуемого земельного участка		Возможные способы образования земельного участка
				Разрешенное использование образуемого ЗУ в соответствии с проектом планировки территории и проектом межевания территории	Вид разрешенного использования образуемого ЗУ в соответствии с классификатором (код)	
				<p>обслуживанием служащих предприятий и учреждений; поликлиники, пункты первой медицинской помощи; аптеки. автостоянки для временного хранения легковых автомобилей; гаражи и автобазы грузового и спецавтотранспорта; сады, скверы; площадки для сбора мусора. малые архитектурные формы. объекты пожарной охраны; объекты охранных ведомств и структур; сети и объекты инженерного обеспечения - водоснабжения, электроснабжения, теплоснабжения, канализации, газоснабжения, связи;</p>		

Условный номер образуемого ЗУ	Площадь образуемого ЗУ, кв.м	Местоположение образуемого земельного участка	Категория земель	Виды разрешенного использования образуемого земельного участка		Возможные способы образования земельного участка
				Разрешенное использование образуемого ЗУ в соответствии с проектом планировки территории и проектом межевания территории	Вид разрешенного использования образуемого ЗУ в соответствии с классификатором (код)	
				подъездные автодороги, железные дороги, вертолетные площадки		
:ЗУ14	215 346	Рязанская область, р-н Рязанский, в районе совхоза "Рязанский"	Земли промышленности, энергетики, транспорта, связи, радиовещания, телевидения, информатики, земли для обеспечения космической деятельности, земли обороны, безопасности и земли иного специального назначения	производственные предприятия IV- V классов вредности; коммунально-складские предприятия и организации; научные, проектные и конструкторские организации; предприятия автосервиса; автозаправочные станции; административно-хозяйственные, деловые и общественные учреждения и организации; многофункциональные деловые и	-	Образование земельного участка путем перераспределения (земельные участки с кадастровыми номерами 62:15:0010130:382, 62:15:0010130:383)

Условный номер образуемого ЗУ	Площадь образуемого ЗУ, кв.м	Местоположение образуемого земельного участка	Категория земель	Виды разрешенного использования образуемого земельного участка		Возможные способы образования земельного участка
				Разрешенное использование образуемого ЗУ в соответствии с проектом планировки территории и проектом межевания территории	Вид разрешенного использования образуемого ЗУ в соответствии с классификатором (код)	
				<p>обслуживающие здания; предприятия общественного питания (кафе, столовые, буфеты), связанные с непосредственным обслуживанием служащих предприятий и учреждений; поликлиники, пункты первой медицинской помощи; аптеки. автостоянки для временного хранения легковых автомобилей; гаражи и автобазы грузового и спецавтотранспорта; сады, скверы; площадки для сбора мусора. малые архитектурные формы. объекты пожарной охраны; объекты охранных ведомств и структур; сети и объекты инженерного</p>		

Условный номер образуемого ЗУ	Площадь образуемого ЗУ, кв.м	Местоположение образуемого земельного участка	Категория земель	Виды разрешенного использования образуемого земельного участка		Возможные способы образования земельного участка
				Разрешенное использование образуемого ЗУ в соответствии с проектом планировки территории и проектом межевания территории	Вид разрешенного использования образуемого ЗУ в соответствии с классификатором (код)	
				обеспечения - водоснабжения, электроснабжения, теплоснабжения, канализации, газоснабжения, связи; подъездные автодороги, железные дороги, вертолетные площадки		
:ЗУ15	9 876	Рязанская область, р-н Рязанский, в районе совхоза "Рязанский"	Земли промышленности, энергетики, транспорта, связи, радиовещания, телевидения, информатики, земли для обеспечения космической деятельности, земли обороны, безопасности и земли иного специального назначения	производственные предприятия IV- V классов вредности; коммунально-складские предприятия и организации; научные, проектные и конструкторские организации; предприятия автосервиса; автозаправочные станции; административно-хозяйственные, деловые и общественные учреждения и	-	Образование земельного участка путем перераспределения (земельные участки с кадастровыми номерами 62:15:0010130:382, 62:15:0010130:383, 62:15:0000000:2251)

Условный номер образуемого ЗУ	Площадь образуемого ЗУ, кв.м	Местоположение образуемого земельного участка	Категория земель	Виды разрешенного использования образуемого земельного участка		Возможные способы образования земельного участка
				Разрешенное использование образуемого ЗУ в соответствии с проектом планировки территории и проектом межевания территории	Вид разрешенного использования образуемого ЗУ в соответствии с классификатором (код)	
				<p>организации; многофункциональные деловые и обслуживающие здания; предприятия общественного питания (кафе, столовые, буфеты), связанные с непосредственным обслуживанием служащих предприятий и учреждений; поликлиники, пункты первой медицинской помощи; аптеки. автостоянки для временного хранения легковых автомобилей; гаражи и автобазы грузового и спецавтотранспорта; сады, скверы; площадки для сбора мусора. малые архитектурные формы. объекты пожарной охраны; объекты</p>		

Условный номер образуемого ЗУ	Площадь образуемого ЗУ, кв.м	Местоположение образуемого земельного участка	Категория земель	Виды разрешенного использования образуемого земельного участка		Возможные способы образования земельного участка
				Разрешенное использование образуемого ЗУ в соответствии с проектом планировки территории и проектом межевания территории	Вид разрешенного использования образуемого ЗУ в соответствии с классификатором (код)	
				охранных ведомств и структур; сети и объекты инженерного обеспечения - водоснабжения, электроснабжения, теплоснабжения, канализации, газоснабжения, связи; подъездные автодороги, железные дороги, вертолетные площадки		
:ЗУ16	2 627	Рязанская область, р-н Рязанский, в районе совхоза "Рязанский"	Земли промышленности, энергетики, транспорта, связи, радиовещания, телевидения, информатики, земли для обеспечения космической деятельности, земли обороны, безопасности и земли иного	производственные предприятия IV- V классов вредности; коммунально-складские предприятия и организации; научные, проектные и конструкторские организации; предприятия автосервиса; автозаправочные станции; административно-	-	Образование земельного участка путем перераспределения (земельные участки с кадастровыми номерами 62:15:0010130:382, 62:15:0000000:2251)

Условный номер образуемого ЗУ	Площадь образуемого ЗУ, кв.м	Местоположение образуемого земельного участка	Категория земель	Виды разрешенного использования образуемого земельного участка		Возможные способы образования земельного участка
				Разрешенное использование образуемого ЗУ в соответствии с проектом планировки территории и проектом межевания территории	Вид разрешенного использования образуемого ЗУ в соответствии с классификатором (код)	
			специального назначения	хозяйственные, деловые и общественные учреждения и организации; многофункциональные деловые и обслуживающие здания; предприятия общественного питания (кафе, столовые, буфеты), связанные с непосредственным обслуживанием служащих предприятий и учреждений; поликлиники, пункты первой медицинской помощи; аптеки. автостоянки для временного хранения легковых автомобилей; гаражи и автобазы грузового и спецавтотранспорта; сады, скверы; площадки для сбора мусора. малые		

Условный номер образуемого ЗУ	Площадь образуемого ЗУ, кв.м	Местоположение образуемого земельного участка	Категория земель	Виды разрешенного использования образуемого земельного участка		Возможные способы образования земельного участка
				Разрешенное использование образуемого ЗУ в соответствии с проектом планировки территории и проектом межевания территории	Вид разрешенного использования образуемого ЗУ в соответствии с классификатором (код)	
				архитектурные формы, объекты пожарной охраны; объекты охранных ведомств и структур; сети и объекты инженерного обеспечения - водоснабжения, электроснабжения, теплоснабжения, канализации, газоснабжения, связи; подъездные автодороги, железные дороги, вертолетные площадки		
:ЗУ17	3 281	Рязанская область, р-н Рязанский, в районе совхоза "Рязанский"	Земли промышленности, энергетики, транспорта, связи, радиовещания, телевидения, информатики, земли для обеспечения космической деятельности,	производственные предприятия IV- V классов вредности; коммунально-складские предприятия и организации; научные, проектные и конструкторские организации; предприятия автосервиса;	-	Образование земельного участка путем перераспределения (земельные участки с кадастровыми номерами 62:15:0010130:382, 62:15:0010130:383, 62:15:0000000:2251)

Условный номер образуемого ЗУ	Площадь образуемого ЗУ, кв.м	Местоположение образуемого земельного участка	Категория земель	Виды разрешенного использования образуемого земельного участка		Возможные способы образования земельного участка
				Разрешенное использование образуемого ЗУ в соответствии с проектом планировки территории и проектом межевания территории	Вид разрешенного использования образуемого ЗУ в соответствии с классификатором (код)	
			земли обороны, безопасности и земли иного специального назначения	автозаправочные станции; административно-хозяйственные, деловые и общественные учреждения и организации; многофункциональные деловые и обслуживающие здания; предприятия общественного питания (кафе, столовые, буфеты), связанные с непосредственным обслуживанием служащих предприятий и учреждений; поликлиники, пункты первой медицинской помощи; аптеки. автостоянки для временного хранения легковых автомобилей; гаражи и автобазы грузового и		

Условный номер образуемого ЗУ	Площадь образуемого ЗУ, кв.м	Местоположение образуемого земельного участка	Категория земель	Виды разрешенного использования образуемого земельного участка		Возможные способы образования земельного участка
				Разрешенное использование образуемого ЗУ в соответствии с проектом планировки территории и проектом межевания территории	Вид разрешенного использования образуемого ЗУ в соответствии с классификатором (код)	
				<p>спецавтотранспорта; сады, скверы; площадки для сбора мусора. малые архитектурные формы. объекты пожарной охраны; объекты охранных ведомств и структур; сети и объекты инженерного обеспечения - водоснабжения, электроснабжения, теплоснабжения, канализации, газоснабжения, связи; подъездные автодороги, железные дороги, вертолетные площадки</p>		
:ЗУ18	110 915	Рязанская область, р-н Рязанский, в районе совхоза "Рязанский"	Земли промышленности, энергетики, транспорта, связи, радиовещания, телевидения, информатики, земли для	<p>производственные предприятия IV- V классов вредности; коммунально-складские предприятия и организации; научные, проектные и конструкторские</p>	-	<p>Образование земельного участка путем перераспределения</p> <p>(земельный участок с кадастровым номером 62:15:0010130:377)</p>

Условный номер образуемого ЗУ	Площадь образуемого ЗУ, кв.м	Местоположение образуемого земельного участка	Категория земель	Виды разрешенного использования образуемого земельного участка		Возможные способы образования земельного участка
				Разрешенное использование образуемого ЗУ в соответствии с проектом планировки территории и проектом межевания территории	Вид разрешенного использования образуемого ЗУ в соответствии с классификатором (код)	
			обеспечения космической деятельности, земли обороны, безопасности и земли иного специального назначения	организации; предприятия автосервиса; автозаправочные станции; административно-хозяйственные, деловые и общественные учреждения и организации; многофункциональные деловые и обслуживающие здания; предприятия общественного питания (кафе, столовые, буфеты), связанные с непосредственным обслуживанием служащих предприятий и учреждений; поликлиники, пункты первой медицинской помощи; аптеки. автостоянки для временного хранения		

Условный номер образуемого ЗУ	Площадь образуемого ЗУ, кв.м	Местоположение образуемого земельного участка	Категория земель	Виды разрешенного использования образуемого земельного участка		Возможные способы образования земельного участка
				Разрешенное использование образуемого ЗУ в соответствии с проектом планировки территории и проектом межевания территории	Вид разрешенного использования образуемого ЗУ в соответствии с классификатором (код)	
				<p>легковых автомобилей; гаражи и автобазы грузового и спецавтотранспорта; сады, скверы; площадки для сбора мусора. малые архитектурные формы. объекты пожарной охраны; объекты охранных ведомств и структур; сети и объекты инженерного обеспечения - водоснабжения, электроснабжения, теплоснабжения, канализации, газоснабжения, связи; подъездные автодороги, железные дороги, вертолетные площадки</p>		

Условный номер образуемого ЗУ	Площадь образуемого ЗУ, кв.м	Местоположение образуемого земельного участка	Категория земель	Виды разрешенного использования образуемого земельного участка		Возможные способы образования земельного участка
				Разрешенное использование образуемого ЗУ в соответствии с проектом планировки территории и проектом межевания территории	Вид разрешенного использования образуемого ЗУ в соответствии с классификатором (код)	
:ЗУ19	66 675	Рязанская область, р-н Рязанский, в районе совхоза "Рязанский"	Земли промышленности, энергетики, транспорта, связи, радиовещания, телевидения, информатики, земли для обеспечения космической деятельности, земли обороны, безопасности и земли иного специального назначения	производственные предприятия IV- V классов вредности; коммунально-складские предприятия и организации; научные, проектные и конструкторские организации; предприятия автосервиса; автозаправочные станции; административно-хозяйственные, деловые и общественные учреждения и организации; многофункциональные деловые и обслуживающие здания; предприятия общественного питания (кафе, столовые, буфеты), связанные с непосредственным	-	Образование земельного участка путем перераспределения (земельные участки с кадастровыми номерами 62:15:0010130:373, 62:15:0000000:2251)

Условный номер образуемого ЗУ	Площадь образуемого ЗУ, кв.м	Местоположение образуемого земельного участка	Категория земель	Виды разрешенного использования образуемого земельного участка		Возможные способы образования земельного участка
				Разрешенное использование образуемого ЗУ в соответствии с проектом планировки территории и проектом межевания территории	Вид разрешенного использования образуемого ЗУ в соответствии с классификатором (код)	
				<p>обслуживанием служащих предприятий и учреждений; поликлиники, пункты первой медицинской помощи; аптеки. автостоянки для временного хранения легковых автомобилей; гаражи и автобазы грузового и спецавтотранспорта; сады, скверы; площадки для сбора мусора. малые архитектурные формы. объекты пожарной охраны; объекты охранных ведомств и структур; сети и объекты инженерного обеспечения - водоснабжения, электроснабжения, теплоснабжения, канализации, газоснабжения, связи;</p>		

Условный номер образуемого ЗУ	Площадь образуемого ЗУ, кв.м	Местоположение образуемого земельного участка	Категория земель	Виды разрешенного использования образуемого земельного участка		Возможные способы образования земельного участка
				Разрешенное использование образуемого ЗУ в соответствии с проектом планировки территории и проектом межевания территории	Вид разрешенного использования образуемого ЗУ в соответствии с классификатором (код)	
				подъездные автодороги, железные дороги, вертолетные площадки		
:ЗУ20	2 449	Рязанская область, р-н Рязанский, в районе совхоза "Рязанский"	Земли промышленности, энергетики, транспорта, связи, радиовещания, телевидения, информатики, земли для обеспечения космической деятельности, земли обороны, безопасности и земли иного специального назначения	производственные предприятия IV- V классов вредности; коммунально-складские предприятия и организации; научные, проектные и конструкторские организации; предприятия автосервиса; автозаправочные станции; административно-хозяйственные, деловые и общественные учреждения и организации; многофункциональные деловые и	-	Образование земельного участка путем перераспределения (земельные участки с кадастровыми номерами 62:15:0010130:367, 62:15:0010130:373)

Условный номер образуемого ЗУ	Площадь образуемого ЗУ, кв.м	Местоположение образуемого земельного участка	Категория земель	Виды разрешенного использования образуемого земельного участка		Возможные способы образования земельного участка
				Разрешенное использование образуемого ЗУ в соответствии с проектом планировки территории и проектом межевания территории	Вид разрешенного использования образуемого ЗУ в соответствии с классификатором (код)	
				<p>обслуживающие здания; предприятия общественного питания (кафе, столовые, буфеты), связанные с непосредственным обслуживанием служащих предприятий и учреждений; поликлиники, пункты первой медицинской помощи; аптеки. автостоянки для временного хранения легковых автомобилей; гаражи и автобазы грузового и спецавтотранспорта; сады, скверы; площадки для сбора мусора. малые архитектурные формы. объекты пожарной охраны; объекты охранных ведомств и структур; сети и объекты инженерного</p>		

Условный номер образуемого ЗУ	Площадь образуемого ЗУ, кв.м	Местоположение образуемого земельного участка	Категория земель	Виды разрешенного использования образуемого земельного участка		Возможные способы образования земельного участка
				Разрешенное использование образуемого ЗУ в соответствии с проектом планировки территории и проектом межевания территории	Вид разрешенного использования образуемого ЗУ в соответствии с классификатором (код)	
				обеспечения - водоснабжения, электроснабжения, теплоснабжения, канализации, газоснабжения, связи; подъездные автодороги, железные дороги, вертолетные площадки		
:ЗУ21	2 938	Рязанская область, р-н Рязанский, в районе совхоза "Рязанский"	Земли промышленности, энергетики, транспорта, связи, радиовещания, телевидения, информатики, земли для обеспечения космической деятельности, земли обороны, безопасности и земли иного специального назначения	производственные предприятия IV- V классов вредности; коммунально-складские предприятия и организации; научные, проектные и конструкторские организации; предприятия автосервиса; автозаправочные станции; административно-хозяйственные, деловые и общественные учреждения и	-	Образование земельного участка путем перераспределения (земельный участок с кадастровым номером 62:15:0000000:2251)

Условный номер образуемого ЗУ	Площадь образуемого ЗУ, кв.м	Местоположение образуемого земельного участка	Категория земель	Виды разрешенного использования образуемого земельного участка		Возможные способы образования земельного участка
				Разрешенное использование образуемого ЗУ в соответствии с проектом планировки территории и проектом межевания территории	Вид разрешенного использования образуемого ЗУ в соответствии с классификатором (код)	
				<p>организации; многофункциональные деловые и обслуживающие здания; предприятия общественного питания (кафе, столовые, буфеты), связанные с непосредственным обслуживанием служащих предприятий и учреждений; поликлиники, пункты первой медицинской помощи; аптеки. автостоянки для временного хранения легковых автомобилей; гаражи и автобазы грузового и спецавтотранспорта; сады, скверы; площадки для сбора мусора. малые архитектурные формы. объекты пожарной охраны; объекты</p>		

Условный номер образуемого ЗУ	Площадь образуемого ЗУ, кв.м	Местоположение образуемого земельного участка	Категория земель	Виды разрешенного использования образуемого земельного участка		Возможные способы образования земельного участка
				Разрешенное использование образуемого ЗУ в соответствии с проектом планировки территории и проектом межевания территории	Вид разрешенного использования образуемого ЗУ в соответствии с классификатором (код)	
				охранных ведомств и структур; сети и объекты инженерного обеспечения - водоснабжения, электроснабжения, теплоснабжения, канализации, газоснабжения, связи; подъездные автодороги, железные дороги, вертолетные площадки		
:ЗУ22	95 703	Рязанская область, р-н Рязанский, в районе совхоза "Рязанский"	Земли промышленности, энергетики, транспорта, связи, радиовещания, телевидения, информатики, земли для обеспечения космической деятельности, земли обороны, безопасности и земли иного	производственные предприятия IV- V классов вредности; коммунально-складские предприятия и организации; научные, проектные и конструкторские организации; предприятия автосервиса; автозаправочные станции; административно-	-	Образование земельного участка путем перераспределения (земельные участки с кадастровыми номерами 62:15:0010130:378, 62:15:0000000:2251)

Условный номер образуемого ЗУ	Площадь образуемого ЗУ, кв.м	Местоположение образуемого земельного участка	Категория земель	Виды разрешенного использования образуемого земельного участка		Возможные способы образования земельного участка
				Разрешенное использование образуемого ЗУ в соответствии с проектом планировки территории и проектом межевания территории	Вид разрешенного использования образуемого ЗУ в соответствии с классификатором (код)	
			специального назначения	хозяйственные, деловые и общественные учреждения и организации; многофункциональные деловые и обслуживающие здания; предприятия общественного питания (кафе, столовые, буфеты), связанные с непосредственным обслуживанием служащих предприятий и учреждений; поликлиники, пункты первой медицинской помощи; аптеки. автостоянки для временного хранения легковых автомобилей; гаражи и автобазы грузового и спецавтотранспорта; сады, скверы; площадки для сбора мусора. малые		

Условный номер образуемого ЗУ	Площадь образуемого ЗУ, кв.м	Местоположение образуемого земельного участка	Категория земель	Виды разрешенного использования образуемого земельного участка		Возможные способы образования земельного участка
				Разрешенное использование образуемого ЗУ в соответствии с проектом планировки территории и проектом межевания территории	Вид разрешенного использования образуемого ЗУ в соответствии с классификатором (код)	
				архитектурные формы, объекты пожарной охраны; объекты охранных ведомств и структур; сети и объекты инженерного обеспечения - водоснабжения, электроснабжения, теплоснабжения, канализации, газоснабжения, связи; подъездные автодороги, железные дороги, вертолетные площадки		
:ЗУ23	8 933	Рязанская область, р-н Рязанский, в районе совхоза "Рязанский"	Земли промышленности, энергетики, транспорта, связи, радиовещания, телевидения, информатики, земли для обеспечения космической деятельности,	производственные предприятия IV- V классов вредности; коммунально-складские предприятия и организации; научные, проектные и конструкторские организации; предприятия автосервиса;	-	Образование земельного участка путем перераспределения (земельный участок с кадастровым номером 62:15:0000000:2251)

Условный номер образуемого ЗУ	Площадь образуемого ЗУ, кв.м	Местоположение образуемого земельного участка	Категория земель	Виды разрешенного использования образуемого земельного участка		Возможные способы образования земельного участка
				Разрешенное использование образуемого ЗУ в соответствии с проектом планировки территории и проектом межевания территории	Вид разрешенного использования образуемого ЗУ в соответствии с классификатором (код)	
			земли обороны, безопасности и земли иного специального назначения	автозаправочные станции; административно-хозяйственные, деловые и общественные учреждения и организации; многофункциональные деловые и обслуживающие здания; предприятия общественного питания (кафе, столовые, буфеты), связанные с непосредственным обслуживанием служащих предприятий и учреждений; поликлиники, пункты первой медицинской помощи; аптеки. автостоянки для временного хранения легковых автомобилей; гаражи и автобазы грузового и		

Условный номер образуемого ЗУ	Площадь образуемого ЗУ, кв.м	Местоположение образуемого земельного участка	Категория земель	Виды разрешенного использования образуемого земельного участка		Возможные способы образования земельного участка
				Разрешенное использование образуемого ЗУ в соответствии с проектом планировки территории и проектом межевания территории	Вид разрешенного использования образуемого ЗУ в соответствии с классификатором (код)	
				<p>спецавтотранспорта; сады, скверы; площадки для сбора мусора. малые архитектурные формы. объекты пожарной охраны; объекты охранных ведомств и структур; сети и объекты инженерного обеспечения - водоснабжения, электроснабжения, теплоснабжения, канализации, газоснабжения, связи; подъездные автодороги, железные дороги, вертолетные площадки</p>		
:ЗУ24	4 649	Рязанская область, р-н Рязанский, в районе совхоза "Рязанский"	Земли промышленности, энергетики, транспорта, связи, радиовещания, телевидения, информатики, земли для	<p>производственные предприятия IV- V классов вредности; коммунально-складские предприятия и организации; научные, проектные и конструкторские</p>	-	<p>Образование земельного участка путем перераспределения</p> <p>(земельный участок с кадастровым номером 62:15:0000000:2251)</p>

Условный номер образуемого ЗУ	Площадь образуемого ЗУ, кв.м	Местоположение образуемого земельного участка	Категория земель	Виды разрешенного использования образуемого земельного участка		Возможные способы образования земельного участка
				Разрешенное использование образуемого ЗУ в соответствии с проектом планировки территории и проектом межевания территории	Вид разрешенного использования образуемого ЗУ в соответствии с классификатором (код)	
			обеспечения космической деятельности, земли обороны, безопасности и земли иного специального назначения	организации; предприятия автосервиса; автозаправочные станции; административно-хозяйственные, деловые и общественные учреждения и организации; многофункциональные деловые и обслуживающие здания; предприятия общественного питания (кафе, столовые, буфеты), связанные с непосредственным обслуживанием служащих предприятий и учреждений; поликлиники, пункты первой медицинской помощи; аптеки. автостоянки для временного хранения		

Условный номер образуемого ЗУ	Площадь образуемого ЗУ, кв.м	Местоположение образуемого земельного участка	Категория земель	Виды разрешенного использования образуемого земельного участка		Возможные способы образования земельного участка
				Разрешенное использование образуемого ЗУ в соответствии с проектом планировки территории и проектом межевания территории	Вид разрешенного использования образуемого ЗУ в соответствии с классификатором (код)	
				легковых автомобилей; гаражи и автобазы грузового и спецавтотранспорта; сады, скверы; площадки для сбора мусора. малые архитектурные формы. объекты пожарной охраны; объекты охранных ведомств и структур; сети и объекты инженерного обеспечения - водоснабжения, электроснабжения, теплоснабжения, канализации, газоснабжения, связи; подъездные автодороги, железные дороги, вертолетные площадки		
:ЗУ25	514 715	Рязанская область, р-н Рязанский, в районе совхоза	Земли промышленности, энергетики, транспорта, связи, радиовещания,	производственные предприятия IV- V классов вредности; коммунально-складские предприятия и	-	Образование земельного участка путем перераспределения (земельные участки с

Условный номер образуемого ЗУ	Площадь образуемого ЗУ, кв.м	Местоположение образуемого земельного участка	Категория земель	Виды разрешенного использования образуемого земельного участка		Возможные способы образования земельного участка
				Разрешенное использование образуемого ЗУ в соответствии с проектом планировки территории и проектом межевания территории	Вид разрешенного использования образуемого ЗУ в соответствии с классификатором (код)	
		"Рязанский"	телевидения, информатики, земли для обеспечения космической деятельности, земли обороны, безопасности и земли иного специального назначения	организации; научные, проектные и конструкторские организации; предприятия автосервиса; автозаправочные станции; административно-хозяйственные, деловые и общественные учреждения и организации; многофункциональные деловые и обслуживающие здания; предприятия общественного питания (кафе, столовые, буфеты), связанные с непосредственным обслуживанием служащих предприятий и учреждений; поликлиники, пункты первой медицинской		кадастровыми номерами 62:15:0010130:365, 62:15:0010130:366, 62:15:0010130:367, 62:15:0010130:368, 62:15:0010130:369, 62:15:0010130:373, 62:15:0010130:377, 62:15:0010130:378, 62:15:0010130:383, 62:15:0000000:2251)

Условный номер образуемого ЗУ	Площадь образуемого ЗУ, кв.м	Местоположение образуемого земельного участка	Категория земель	Виды разрешенного использования образуемого земельного участка		Возможные способы образования земельного участка
				Разрешенное использование образуемого ЗУ в соответствии с проектом планировки территории и проектом межевания территории	Вид разрешенного использования образуемого ЗУ в соответствии с классификатором (код)	
				помощи; аптеки. автостоянки для временного хранения легковых автомобилей; гаражи и автобазы грузового и спецавтотранспорта; сады, скверы; площадки для сбора мусора. малые архитектурные формы. объекты пожарной охраны; объекты охранных ведомств и структур; сети и объекты инженерного обеспечения - водоснабжения, электроснабжения, теплоснабжения, канализации, газоснабжения, связи; подъездные автодороги, железные дороги, вертолетные площадки		

Условный номер образуемого ЗУ	Площадь образуемого ЗУ, кв.м	Местоположение образуемого земельного участка	Категория земель	Виды разрешенного использования образуемого земельного участка		Возможные способы образования земельного участка
				Разрешенное использование образуемого ЗУ в соответствии с проектом планировки территории и проектом межевания территории	Вид разрешенного использования образуемого ЗУ в соответствии с классификатором (код)	
:372:ЗУ1	77 541	Рязанская область, р-н Рязанский, в районе совхоза "Рязанский"	Земли промышленности, энергетики, транспорта, связи, радиовещания, телевидения, информатики, земли для обеспечения космической деятельности, земли обороны, безопасности и земли иного специального назначения	производственные предприятия IV- V классов вредности; коммунально-складские предприятия и организации; научные, проектные и конструкторские организации; предприятия автосервиса; автозаправочные станции; административно-хозяйственные, деловые и общественные учреждения и организации; многофункциональные деловые и обслуживающие здания; предприятия общественного питания (кафе, столовые, буфеты), связанные с непосредственным	-	Образование земельного участка путем раздела с сохранением в измененных границах исходного земельного земельного участка с кадастровым номером 62:15:0010130:372

Условный номер образуемого ЗУ	Площадь образуемого ЗУ, кв.м	Местоположение образуемого земельного участка	Категория земель	Виды разрешенного использования образуемого земельного участка		Возможные способы образования земельного участка
				Разрешенное использование образуемого ЗУ в соответствии с проектом планировки территории и проектом межевания территории	Вид разрешенного использования образуемого ЗУ в соответствии с классификатором (код)	
				<p>обслуживанием служащих предприятий и учреждений; поликлиники, пункты первой медицинской помощи; аптеки. автостоянки для временного хранения легковых автомобилей; гаражи и автобазы грузового и спецавтотранспорта; сады, скверы; площадки для сбора мусора. малые архитектурные формы. объекты пожарной охраны; объекты охранных ведомств и структур; сети и объекты инженерного обеспечения - водоснабжения, электроснабжения, теплоснабжения, канализации, газоснабжения, связи;</p>		

Условный номер образуемого ЗУ	Площадь образуемого ЗУ, кв.м	Местоположение образуемого земельного участка	Категория земель	Виды разрешенного использования образуемого земельного участка		Возможные способы образования земельного участка
				Разрешенное использование образуемого ЗУ в соответствии с проектом планировки территории и проектом межевания территории	Вид разрешенного использования образуемого ЗУ в соответствии с классификатором (код)	
				подъездные автодороги, железные дороги, вертолетные площадки		
:372:ЗУ2	10 974	Рязанская область, р-н Рязанский, в районе совхоза "Рязанский"	Земли промышленности, энергетики, транспорта, связи, радиовещания, телевидения, информатики, земли для обеспечения космической деятельности, земли обороны, безопасности и земли иного специального назначения	производственные предприятия IV- V классов вредности; коммунально-складские предприятия и организации; научные, проектные и конструкторские организации; предприятия автосервиса; автозаправочные станции; административно-хозяйственные, деловые и общественные учреждения и организации; многофункциональные деловые и	-	Образование земельного участка путем раздела с сохранением в измененных границах исходного земельного участка с кадастровым номером 62:15:0010130:372

Условный номер образуемого ЗУ	Площадь образуемого ЗУ, кв.м	Местоположение образуемого земельного участка	Категория земель	Виды разрешенного использования образуемого земельного участка		Возможные способы образования земельного участка
				Разрешенное использование образуемого ЗУ в соответствии с проектом планировки территории и проектом межевания территории	Вид разрешенного использования образуемого ЗУ в соответствии с классификатором (код)	
				<p>обслуживающие здания; предприятия общественного питания (кафе, столовые, буфеты), связанные с непосредственным обслуживанием служащих предприятий и учреждений; поликлиники, пункты первой медицинской помощи; аптеки. автостоянки для временного хранения легковых автомобилей; гаражи и автобазы грузового и спецавтотранспорта; сады, скверы; площадки для сбора мусора. малые архитектурные формы. объекты пожарной охраны; объекты охранных ведомств и структур; сети и объекты инженерного</p>		

Условный номер образуемого ЗУ	Площадь образуемого ЗУ, кв.м	Местоположение образуемого земельного участка	Категория земель	Виды разрешенного использования образуемого земельного участка		Возможные способы образования земельного участка
				Разрешенное использование образуемого ЗУ в соответствии с проектом планировки территории и проектом межевания территории	Вид разрешенного использования образуемого ЗУ в соответствии с классификатором (код)	
				обеспечения - водоснабжения, электроснабжения, теплоснабжения, канализации, газоснабжения, связи; подъездные автодороги, железные дороги, вертолетные площадки		
:ЗУ1Ж	298	Рязанская область, р-н Рязанский, Тюшевское сельское поселение	Земли промышленности, энергетики, транспорта, связи, радиовещания, телевидения, информатики, земли для обеспечения космической деятельности, земли обороны, безопасности и земли иного специального назначения	Сети и объекты инженерного обеспечения (водоснабжение, электроснабжение, теплоснабжения, канализации, газоснабжения, связи), подъездные автодороги, железнодорожный транспорт	Транспорт (7.0) Железнодорожный транспорт (7.1) Автомобильный транспорт (7.2) Трубопроводный транспорт(7.5) Коммунальное обслуживание (3.1)	Образование земельного участка из земель, находящихся в государственной или муниципальной собственности, кадастровый квартал 62:15:0010130

Условный номер образуемого ЗУ	Площадь образуемого ЗУ, кв.м	Местоположение образуемого земельного участка	Категория земель	Виды разрешенного использования образуемого земельного участка		Возможные способы образования земельного участка
				Разрешенное использование образуемого ЗУ в соответствии с проектом планировки территории и проектом межевания территории	Вид разрешенного использования образуемого ЗУ в соответствии с классификатором (код)	
:ЗУ2Ж	88	Рязанская обл., г. Рязань	Земли населенных пунктов	Сети и объекты инженерного обеспечения (водоснабжение, электроснабжение, теплоснабжения, канализации, газоснабжения, связи), подъездные автодороги, железнодорожный транспорт	Железнодорожный транспорт (7.1) Автомобильный транспорт (7.2) Трубопроводный транспорт(7.5) Коммунальное обслуживание (3.1)	Аренда, земельный участок с кадастровым номером 62:29:0010007:3 (входит в еденное землепользование 62:29:0000000:69), возможно образование части земельного участка, площадью 88 кв.м.
:ЗУ3Ж	752	Рязанская обл., г. Рязань	Земли промышленности, энергетики, транспорта, связи, радиовещания, телевидения, информатики, земли для обеспечения космической деятельности, земли обороны, безопасности и земли иного	Сети и объекты инженерного обеспечения (водоснабжение, электроснабжение, теплоснабжения, канализации, газоснабжения, связи), подъездные автодороги, железнодорожный транспорт	Транспорт (7.0) Железнодорожный транспорт (7.1) Автомобильный транспорт (7.2) Трубопроводный транспорт(7.5) Коммунальное обслуживание (3.1)	Образование земельного участка из земель, находящихся в государственной или муниципальной собственности, кадастровый квартал 62:29:0050004

Условный номер образуемого ЗУ	Площадь образуемого ЗУ, кв.м	Местоположение образуемого земельного участка	Категория земель	Виды разрешенного использования образуемого земельного участка		Возможные способы образования земельного участка
				Разрешенное использование образуемого ЗУ в соответствии с проектом планировки территории и проектом межевания территории	Вид разрешенного использования образуемого ЗУ в соответствии с классификатором (код)	
			специального назначения			
:ЗУ4Ж	12 804	Рязанская обл., г. Рязань	Земли населенных пунктов	Сети и объекты инженерного обеспечения (водоснабжение, электроснабжение, теплоснабжения, канализации, газоснабжения, связи), подъездные автодороги, железнодорожный транспорт	Железнодорожный транспорт (7.1) Автомобильный транспорт (7.2) Трубопроводный транспорт(7.5) Коммунальное обслуживание (3.1)	Аренда, земельный участок с кадастровым номером 62:29:0010007:2 (входит в еденное землепользование 62:29:0000000:69), возможно образование части земельного участка, площадью 752 кв.м.
:ЗУ5Ж	4 581	Рязанская обл., г. Рязань	Земли населенных пунктов	Сети и объекты инженерного обеспечения (водоснабжение, электроснабжение, теплоснабжения, канализации, газоснабжения, связи), подъездные автодороги, железнодорожный транспорт	Железнодорожный транспорт (7.1) Автомобильный транспорт (7.2) Трубопроводный транспорт(7.5) Коммунальное обслуживание (3.1)	Аренда, земельный участок с кадастровым номером 62:29:0030008:1 (входит в еденное землепользование 62:29:0000000:69), возможно образование части земельного участка, площадью 4581 кв.м.

Условный номер образуемого ЗУ	Площадь образуемого ЗУ, кв.м	Местоположение образуемого земельного участка	Категория земель	Виды разрешенного использования образуемого земельного участка		Возможные способы образования земельного участка
				Разрешенное использование образуемого ЗУ в соответствии с проектом планировки территории и проектом межевания территории	Вид разрешенного использования образуемого ЗУ в соответствии с классификатором (код)	
:ЗУ6Ж	3 191	Рязанская обл., г. Рязань	Земли промышленности, энергетики, транспорта, связи, радиовещания, телевидения, информатики, земли для обеспечения космической деятельности, земли обороны, безопасности и земли иного специального назначения	Сети и объекты инженерного обеспечения (водоснабжение, электроснабжение, теплоснабжения, канализации, газоснабжения, связи), подъездные автодороги, железнодорожный транспорт	Транспорт (7.0) Железнодорожный транспорт (7.1) Автомобильный транспорт (7.2) Трубопроводный транспорт(7.5) Коммунальное обслуживание (3.1)	Образование земельного участка из земель, находящихся в государственной или муниципальной собственности, кадастровый квартал 62:29:0050004
:ЗУ7Ж	4 916	Рязанская обл., г. Рязань	Земли населенных пунктов	Сети и объекты инженерного обеспечения (водоснабжение, электроснабжение, теплоснабжения, канализации, газоснабжения, связи), подъездные автодороги, железнодорожный	- Транспорт (7.0) Железнодорожный транспорт (7.1) Автомобильный транспорт (7.2) Трубопроводный транспорт(7.5) Коммунальное обслуживание (3.1)	Возможна аренда, субаренда существующего земельного участка с кад.номером 62:29:0050004:984, носящий статус «Временный». Возможно образование части земельного

Условный номер образуемого ЗУ	Площадь образуемого ЗУ, кв.м	Местоположение образуемого земельного участка	Категория земель	Виды разрешенного использования образуемого земельного участка		Возможные способы образования земельного участка
				Разрешенное использование образуемого ЗУ в соответствии с проектом планировки территории и проектом межевания территории	Вид разрешенного использования образуемого ЗУ в соответствии с классификатором (код)	
				транспорт		участка площадью 4916 кв.м.
:ЗУ8Ж	26	Рязанская обл., г. Рязань	Земли населенных пунктов	Сети и объекты инженерного обеспечения (водоснабжение, электроснабжение, теплоснабжения, канализации, газоснабжения, связи), подъездные автодороги, железнодорожный транспорт	Железнодорожный транспорт (7.1) Автомобильный транспорт (7.2) Трубопроводный транспорт(7.5) Коммунальное обслуживание (3.1)	Аренда, земельный участок с кадастровым номером 62:29:0050004:27 (входит в еденное землепользование 62:29:0000000:69), возможно образование части земельного участка, площадью 26 кв.м.
:ЗУ9Ж	1 547	Рязанская обл., г. Рязань	Земли промышленности, энергетики, транспорта, связи, радиовещания, телевидения, информатики, земли для	Сети и объекты инженерного обеспечения (водоснабжение, электроснабжение, теплоснабжения, канализации, газоснабжения, связи),	- Транспорт (7.0) Железнодорожный транспорт (7.1) Автомобильный транспорт (7.2) Трубопроводный транспорт(7.5) Коммунальное	Образование земельного участка из земель, находящихся в государственной или муниципальной собственности, кадастровый квартал 62:29:0050004

Условный номер образуемого ЗУ	Площадь образуемого ЗУ, кв.м	Местоположение образуемого земельного участка	Категория земель	Виды разрешенного использования образуемого земельного участка		Возможные способы образования земельного участка
				Разрешенное использование образуемого ЗУ в соответствии с проектом планировки территории и проектом межевания территории	Вид разрешенного использования образуемого ЗУ в соответствии с классификатором (код)	
			обеспечения космической деятельности, земли обороны, безопасности и земли иного специального назначения	подъездные автодороги, железнодорожный транспорт	обслуживание (3.1)	
:ЗУ10Ж	30	Рязанская обл., г. Рязань	Земли населенных пунктов	Сети и объекты инженерного обеспечения (водоснабжение, электроснабжение, теплоснабжения, канализации, газоснабжения, связи), подъездные автодороги, железнодорожный транспорт	Железнодорожный транспорт (7.1) Автомобильный транспорт (7.2) Трубопроводный транспорт(7.5) Коммунальное обслуживание (3.1)	Аренда, земельный участок с кадастровым номером 62:29:0050004:27 (входит в еденное землепользование 62:29:0000000:69), возможно образование части земельного участка, площадью 30 кв.м.
:ЗУ11Ж	419	Рязанская обл., г. Рязань	Земли населенных пунктов	Сети и объекты инженерного обеспечения (водоснабжение, электроснабжение, теплоснабжения,	Железнодорожный транспорт (7.1) Автомобильный транспорт (7.2) Трубопроводный	Аренда, земельный участок с кадастровым номером 62:29:0050004:26 (входит в еденное землепользование

Условный номер образуемого ЗУ	Площадь образуемого ЗУ, кв.м	Местоположение образуемого земельного участка	Категория земель	Виды разрешенного использования образуемого земельного участка		Возможные способы образования земельного участка
				Разрешенное использование образуемого ЗУ в соответствии с проектом планировки территории и проектом межевания территории	Вид разрешенного использования образуемого ЗУ в соответствии с классификатором (код)	
				канализации, газоснабжения, связи), подъездные автодороги, железнодорожный транспорт	транспорт(7.5) Коммунальное обслуживание (3.1)	62:29:0000000:69), возможно образование части земельного участка, площадью 419 кв.м.
:ЗУ12Ж	3 128	Рязанская обл., г. Рязань	Земли населенных пунктов	Сети и объекты инженерного обеспечения (водоснабжение, электроснабжение, теплоснабжения, канализации, газоснабжения, связи), подъездные автодороги, железнодорожный транспорт	Железнодорожный транспорт (7.1) Автомобильный транспорт (7.2) Трубопроводный транспорт(7.5) Коммунальное обслуживание (3.1)	Аренда, земельный участок с кадастровым номером 62:29:0050004:25 (входит в еденное землепользование 62:29:0000000:69), возможно образование части земельного участка, площадью 3128 кв.м.
:ЗУ13Ж	1 202	Рязанская обл., г. Рязань	Земли промышленности, энергетики, транспорта, связи, радиовещания, телевидения, информатики, земли для обеспечения	Сети и объекты инженерного обеспечения (водоснабжение, электроснабжение, теплоснабжения, канализации, газоснабжения, связи), подъездные автодороги,	Транспорт (7.0) Железнодорожный транспорт (7.1) Автомобильный транспорт (7.2) Трубопроводный транспорт(7.5) Коммунальное	Образование земельного участка из земель, находящихся в государственной или муниципальной собственности, кадастровый квартал 62:29:0050004

Условный номер образуемого ЗУ	Площадь образуемого ЗУ, кв.м	Местоположение образуемого земельного участка	Категория земель	Виды разрешенного использования образуемого земельного участка		Возможные способы образования земельного участка
				Разрешенное использование образуемого ЗУ в соответствии с проектом планировки территории и проектом межевания территории	Вид разрешенного использования образуемого ЗУ в соответствии с классификатором (код)	
			космической деятельности, земли обороны, безопасности и земли иного специального назначения	железнодорожный транспорт	обслуживание (3.1)	
:ЗУ1В	158	Рязанская область, р-н Рязанский, Тюшевское сельское поселение	Земли промышленности, энергетики, транспорта, связи, радиовещания, телевидения, информатики, земли для обеспечения космической деятельности, земли обороны, безопасности и земли иного специального назначения	Сети и объекты инженерного обеспечения – водоснабжение, электроснабжение, теплоснабжения, канализации, газоснабжения, связи; автомобильный транспорт.	коммунальное обслуживание (3.1) автомобильный транспорт (7.2); трубопроводной транспорт (7.5) связь (6.8)	Образование земельного участка из земель, находящихся в государственной или муниципальной собственности, кадастровый квартал 62:15:0010135

Условный номер образуемого ЗУ	Площадь образуемого ЗУ, кв.м	Местоположение образуемого земельного участка	Категория земель	Виды разрешенного использования образуемого земельного участка		Возможные способы образования земельного участка
				Разрешенное использование образуемого ЗУ в соответствии с проектом планировки территории и проектом межевания территории	Вид разрешенного использования образуемого ЗУ в соответствии с классификатором (код)	
:ЗУ2В	36 784	Рязанская область, р-н Рязанский, Тюшевское сельское поселение	Земли промышленности, энергетики, транспорта, связи, радиовещания, телевидения, информатики, земли для обеспечения космической деятельности, земли обороны, безопасности и земли иного специального назначения	Сети и объекты инженерного обеспечения – водоснабжение, электроснабжение, теплоснабжения, канализации, газоснабжения, связи; автомобильный транспорт.	коммунальное обслуживание (3.1) автомобильный транспорт (7.2); трубопроводной транспорт (7.5) связь (6.8)	Образование земельного участка из земель, находящихся в государственной или муниципальной собственности, кадастровый квартал 62:15:0010131

Условный номер образуемого ЗУ	Площадь образуемого ЗУ, кв.м	Местоположение образуемого земельного участка	Категория земель	Виды разрешенного использования образуемого земельного участка		Возможные способы образования земельного участка
				Разрешенное использование образуемого ЗУ в соответствии с проектом планировки территории и проектом межевания территории	Вид разрешенного использования образуемого ЗУ в соответствии с классификатором (код)	
:ЗУЗВ	200	Рязанская обл, р-н Рязанский, в районе с.Тюшево	«Земли сельскохозяйственного назначения» требуется изменение категории на «Земли промышленности, энергетики, транспорта, связи, радиовещания, телевидения, информатики, земли для обеспечения космической деятельности, земли обороны, безопасности и земли иного специального назначения»	Сети и объекты инженерного обеспечения – водоснабжение, электроснабжение, теплоснабжения, канализации, газоснабжения, связи; автомобильный транспорт.	коммунальное обслуживание (3.1) автомобильный транспорт (7.2); трубопроводной транспорт (7.5) связь (6.8)	Образование земельного участка путем раздела с сохранением в измененных границах исходного земельного участка с кадастровым номером 62:15:0010131:18 категория земель – Земли сельскохозяйственного назначения

Условный номер образуемого ЗУ	Площадь образуемого ЗУ, кв.м	Местоположение образуемого земельного участка	Категория земель	Виды разрешенного использования образуемого земельного участка		Возможные способы образования земельного участка
				Разрешенное использование образуемого ЗУ в соответствии с проектом планировки территории и проектом межевания территории	Вид разрешенного использования образуемого ЗУ в соответствии с классификатором (код)	
:ЗУ1АД	86	Рязанская область, р-н Рязанский, Тюшевское сельское поселение	Земли промышленности, энергетики, транспорта, связи, радиовещания, телевидения, информатики, земли для обеспечения космической деятельности, земли обороны, безопасности и земли иного специального назначения	Сети и объекты инженерного обеспечения – водоснабжение, электроснабжение, теплоснабжения, канализации, газоснабжения, связи; автомобильный транспорт.	автомобильный транспорт (7.2) - коммунальное обслуживание (3.1)	Образование земельного участка из земель, находящихся в государственной или муниципальной собственности, кадастровый квартал 62:15:0010130
:ЗУ2АД	200	Рязанская обл., г. Рязань	Земли населенных пунктов	Для размещения и эксплуатации объектов автомобильного транспорта и объектов дорожного хозяйства. Для размещения и эксплуатации федеральной автомобильной дороги М-5 "Урал"	Автомобильный транспорт (7.2)	Аренда, земельный участок с кадастровым номером 62:29:0000000:135, возможно образование части земельного участка, площадью 200 кв.м.

Условный номер образуемого ЗУ	Площадь образуемого ЗУ, кв.м	Местоположение образуемого земельного участка	Категория земель	Виды разрешенного использования образуемого земельного участка		Возможные способы образования земельного участка
				Разрешенное использование образуемого ЗУ в соответствии с проектом планировки территории и проектом межевания территории	Вид разрешенного использования образуемого ЗУ в соответствии с классификатором (код)	
:ЗУ3АД	128	Рязанская обл., г. Рязань	Земли промышленности, энергетики, транспорта, связи, радиовещания, телевидения, информатики, земли для обеспечения космической деятельности, земли обороны, безопасности и земли иного специального назначения	Сети и объекты инженерного обеспечения – водоснабжение, электроснабжение, теплоснабжения, канализации, газоснабжения, связи; автомобильный транспорт.	автомобильный транспорт (7.2) коммунальное обслуживание (3.1)	Образование земельного участка из земель, находящихся в государственной или муниципальной собственности, кадастровый квартал 62:29:0050004
:ЗУ4АД	1 433	обл. Рязанская, г. Рязань, ш.Московское, 120 (Московский округ)	Земли населенных пунктов	Для размещения и эксплуатации объектов автомобильного транспорта и объектов дорожного хозяйства. Для размещения и эксплуатации федеральной автомобильной дороги М-5 "Урал"	Автомобильный транспорт (7.2)	- Аренда, - Раздел с сохранением в измененных границах исходного земельного земельного участка с кадастровым номером 62:29:0050004:17, - возможно образование части земельного участка, площадью 1433

Условный номер образуемого ЗУ	Площадь образуемого ЗУ, кв.м	Местоположение образуемого земельного участка	Категория земель	Виды разрешенного использования образуемого земельного участка		Возможные способы образования земельного участка
				Разрешенное использование образуемого ЗУ в соответствии с проектом планировки территории и проектом межевания территории	Вид разрешенного использования образуемого ЗУ в соответствии с классификатором (код)	
						кв.м.
:ЗУ5АД	20 751	Рязанская обл., г. Рязань	Земли населенных пунктов	Для размещения и эксплуатации объектов автомобильного транспорта и объектов дорожного хозяйства. Для размещения и эксплуатации федеральной автомобильной дороги М-5 "Урал"	Автомобильный транспорт (7.2)	Аренда, земельный участок с кадастровым номером 62:29:0000000:135, возможно образование части земельного участка, площадью 20751 кв.м.
:ЗУ6АД	1 208	Рязанская обл, г Рязань, ул Сиреневая (Московский район)	Земли населенных пунктов	Под иными объектами специального назначения. Для размещения и эксплуатации объектов автомобильного транспорта и объектов дорожного хозяйства. Для размещения и эксплуатации	Автомобильный транспорт (7.2)	- Аренда, - Раздел с сохранением в измененных границах исходного земельного земельного участка с кадастровым номером 62:29:0000000:1956, - возможно образование части земельного участка,

Условный номер образуемого ЗУ	Площадь образуемого ЗУ, кв.м	Местоположение образуемого земельного участка	Категория земель	Виды разрешенного использования образуемого земельного участка		Возможные способы образования земельного участка
				Разрешенное использование образуемого ЗУ в соответствии с проектом планировки территории и проектом межевания территории	Вид разрешенного использования образуемого ЗУ в соответствии с классификатором (код)	
				федеральной автомобильной дороги М-5 "Урал"		площадью 1208 кв.м.
:ЗУ7АД	1 772	Рязанская обл., г. Рязань	Земли промышленности, энергетики, транспорта, связи, радиовещания, телевидения, информатики, земли для обеспечения космической деятельности, земли обороны, безопасности и земли иного специального назначения	Сети и объекты инженерного обеспечения – водоснабжение, электроснабжение, теплоснабжения, канализации, газоснабжения, связи; автомобильный транспорт.	автомобильный транспорт (7.2) коммунальное обслуживание (3.1)	Образование земельного участка из земель, находящихся в государственной или муниципальной собственности, кадастровый квартал 62:29:0000000

Условный номер образуемого ЗУ	Площадь образуемого ЗУ, кв.м	Местоположение образуемого земельного участка	Категория земель	Виды разрешенного использования образуемого земельного участка		Возможные способы образования земельного участка
				Разрешенное использование образуемого ЗУ в соответствии с проектом планировки территории и проектом межевания территории	Вид разрешенного использования образуемого ЗУ в соответствии с классификатором (код)	
:ЗУ8АД	74	Рязанская обл, р-н Рязанский, ФАД М-5 "Урал"("Москва-Самара") с 180,09км по 180,2км	Земли промышленности, энергетики, транспорта, связи, радиовещания, телевидения, информатики, земли для обеспечения космической деятельности, земли обороны, безопасности и земли иного специального назначения	Для размещения и эксплуатации объектов автомобильного транспорта и объектов дорожного хозяйства. Размещение магистральной автомобильной дороги М-5 "Урал"	Автомобильный транспорт (7.2)	Аренда, земельный участок с кадастровым номером 62:15:0010133:20, возможно образование части земельного участка, площадью 74 кв.м.
:ЗУ9АД	2 212	Рязанская обл, р-н Рязанский, ФАД М-5 "Урал" ("Москва-Самара") с 180,05км по 180,2км	Земли промышленности, энергетики, транспорта, связи, радиовещания, телевидения, информатики, земли для обеспечения космической	Для размещения и эксплуатации объектов автомобильного транспорта и объектов дорожного хозяйства. Размещение магистральной автомобильной дороги М-5 "Урал" фад	Автомобильный транспорт (7.2)	Аренда, земельный участок с кадастровым номером 62:15:0010135:31, возможно образование части земельного участка, площадью 2212 кв.м.

Условный номер образуемого ЗУ	Площадь образуемого ЗУ, кв.м	Местоположение образуемого земельного участка	Категория земель	Виды разрешенного использования образуемого земельного участка		Возможные способы образования земельного участка
				Разрешенное использование образуемого ЗУ в соответствии с проектом планировки территории и проектом межевания территории	Вид разрешенного использования образуемого ЗУ в соответствии с классификатором (код)	
			деятельности, земли обороны, безопасности и земли иного специального назначения			
:ЗУ10АД	14 421	Рязанская обл, р-н Рязанский, ФАД М-5 "Урал"("Москва-Самара") с 176,4км по 180,22км	Земли промышленности, энергетики, транспорта, связи, радиовещания, телевидения, информатики, земли для обеспечения космической деятельности, земли обороны, безопасности и земли иного специального назначения	Размещение магистральной автомобильной дороги М-5 "Урал"	Автомобильный транспорт (7.2)	Аренда, земельный участок с кадастровым номером 62:15:0010135:32, возможно образование части земельного участка, площадью 14421 кв.м.
:ЗУ11АД	286	Рязанская обл, р-н Рязанский, Федеральная автомобильная	Земли промышленности, энергетики, транспорта, связи,	Для размещения и эксплуатации объектов автомобильного транспорта и объектов	Автомобильный транспорт (7.2)	- Аренда, - Раздел с сохранением в измененных границах исходного земельного

Условный номер образуемого ЗУ	Площадь образуемого ЗУ, кв.м	Местоположение образуемого земельного участка	Категория земель	Виды разрешенного использования образуемого земельного участка		Возможные способы образования земельного участка
				Разрешенное использование образуемого ЗУ в соответствии с проектом планировки территории и проектом межевания территории	Вид разрешенного использования образуемого ЗУ в соответствии с классификатором (код)	
		дорога, "Москва-Челябинск", 181км	радиовещания, телевидения, информатики, земли для обеспечения космической деятельности, земли обороны, безопасности и земли иного специального назначения	дорожного хозяйства. Для размещения и эксплуатации федеральной автомобильной дороги М-5 "Урал".		земельного участка с кадастровым номером 62:15:0010135:10, - возможно образование части земельного участка, площадью 286 кв.м.
:ЗУ12АД	135	Рязанская обл, р-н Рязанский, в районе ФАД М5 "Урал" ("Москва-Самара"), 180км (слева)	Земли промышленности, энергетики, транспорта, связи, радиовещания, телевидения, информатики, земли для обеспечения космической деятельности, земли обороны, безопасности и земли иного	Сети и объекты инженерного обеспечения – водоснабжение, электроснабжение, теплоснабжения, канализации, газоснабжения, связи; автомобильный транспорт.	автомобильный транспорт (7.2) коммунальное обслуживание (3.1)	Образование земельного участка из земель, находящихся в государственной или муниципальной собственности, кадастровый квартал 62:15:0010135

Условный номер образуемого ЗУ	Площадь образуемого ЗУ, кв.м	Местоположение образуемого земельного участка	Категория земель	Виды разрешенного использования образуемого земельного участка		Возможные способы образования земельного участка
				Разрешенное использование образуемого ЗУ в соответствии с проектом планировки территории и проектом межевания территории	Вид разрешенного использования образуемого ЗУ в соответствии с классификатором (код)	
			специального назначения			
:ЗУ13.1АД	378	РФ, Рязанская область, Рязанский район, Федеральная автомобильная дорога М5 "Урал" ("Москва-Самара"), 180км (слева)	Земли промышленности, энергетики, транспорта, связи, радиовещания, телевидения, информатики, земли для обеспечения космической деятельности, земли обороны, безопасности и земли иного специального назначения	Для размещения и эксплуатации объектов автомобильного транспорта и объектов дорожного хозяйства. Для строительства и размещения объектов придорожного сервиса	Автомобильный транспорт (7.2)	Аренда, земельный участок с кадастровым номером 62:15:0010135:173, возможно образование части земельного участка, площадью 378 кв.м.

Условный номер образуемого ЗУ	Площадь образуемого ЗУ, кв.м	Местоположение образуемого земельного участка	Категория земель	Виды разрешенного использования образуемого земельного участка		Возможные способы образования земельного участка
				Разрешенное использование образуемого ЗУ в соответствии с проектом планировки территории и проектом межевания территории	Вид разрешенного использования образуемого ЗУ в соответствии с классификатором (код)	
:ЗУ13.2АД	328	РФ, Рязанская области, Рязанский район, Федеральная автомобильная дорога М5 "Урал" ("Москва-Самара"), 180км (слева)	Земли промышленности, энергетики, транспорта, связи, радиовещания, телевидения, информатики, земли для обеспечения космической деятельности, земли обороны, безопасности и земли иного специального назначения	Для размещения и эксплуатации объектов автомобильного транспорта и объектов дорожного хозяйства. Для строительства и размещения объектов придорожного сервиса	Автомобильный транспорт (7.2)	Аренда, земельный участок с кадастровым номером 62:15:0010135:174, возможно образование части земельного участка, площадью 328 кв.м.
:ЗУ14АД	827	Рязанская обл, р-н Рязанский, Федеральная автомобильная дорога М5 "Урал" ("Москва-Самара"), 180км (слева)	Земли промышленности, энергетики, транспорта, связи, радиовещания, телевидения, информатики, земли для обеспечения космической	Для размещения и эксплуатации объектов автомобильного транспорта и объектов дорожного хозяйства. Для строительства и размещения объектов придорожного сервиса	Автомобильный транспорт (7.2)	- Аренда, земельный участок с кадастровым номером 62:15:0010135:13, - возможно образование части земельного участка, площадью 827 кв.м.

Условный номер образуемого ЗУ	Площадь образуемого ЗУ, кв.м	Местоположение образуемого земельного участка	Категория земель	Виды разрешенного использования образуемого земельного участка		Возможные способы образования земельного участка
				Разрешенное использование образуемого ЗУ в соответствии с проектом планировки территории и проектом межевания территории	Вид разрешенного использования образуемого ЗУ в соответствии с классификатором (код)	
			деятельности, земли обороны, безопасности и земли иного специального назначения			
:ЗУ15АД	468	Рязанская обл, р-н Рязанский, в районе ФАД М5 "Урал" ("Москва-Самара"), 180км (справа)	Земли промышленности, энергетики, транспорта, связи, радиовещания, телевидения, информатики, земли для обеспечения космической деятельности, земли обороны, безопасности и земли иного специального назначения	Сети и объекты инженерного обеспечения – водоснабжение, электроснабжение, теплоснабжения, канализации, газоснабжения, связи; автомобильный транспорт.	автомобильный транспорт (7.2); коммунальное обслуживание (3.1)	Образование земельного участка из земель, находящихся в государственной или муниципальной собственности, кадастровый квартал 62:15:0010135

Условный номер образуемого ЗУ	Площадь образуемого ЗУ, кв.м	Местоположение образуемого земельного участка	Категория земель	Виды разрешенного использования образуемого земельного участка		Возможные способы образования земельного участка
				Разрешенное использование образуемого ЗУ в соответствии с проектом планировки территории и проектом межевания территории	Вид разрешенного использования образуемого ЗУ в соответствии с классификатором (код)	
:ЗУ16АД	1 061	Рязанская обл, р-н Рязанский, ФАД М-5 "Урал" ("Москва-Самара") с 179,84км по 180,02км	Земли промышленности, энергетики, транспорта, связи, радиовещания, телевидения, информатики, земли для обеспечения космической деятельности, земли обороны, безопасности и земли иного специального назначения	Для размещения и эксплуатации объектов автомобильного транспорта и объектов дорожного хозяйства. Размещение магистральной автомобильной дороги М-5 "Урал"	Автомобильный транспорт (7.2)	Аренда, земельный участок с кадастровым номером 62:15:0010135:30, возможно образование части земельного участка, площадью 1061 кв.м.
:ЗУ17АД	196	Рязанская область, р-н Рязанский, Федеральная автомобильная дорога М5 ("Москва-Самара"), 180 км, справа	Земли промышленности, энергетики, транспорта, связи, радиовещания, телевидения, информатики, земли для обеспечения космической	Для размещения подъездных путей. Для размещения и эксплуатации объектов автомобильного транспорта и объектов дорожного хозяйства.	Автомобильный транспорт (7.2)	Аренда, земельный участок с кадастровым номером 62:15:0010135:34, возможно образование части земельного участка, площадью 196 кв.м.

Условный номер образуемого ЗУ	Площадь образуемого ЗУ, кв.м	Местоположение образуемого земельного участка	Категория земель	Виды разрешенного использования образуемого земельного участка		Возможные способы образования земельного участка
				Разрешенное использование образуемого ЗУ в соответствии с проектом планировки территории и проектом межевания территории	Вид разрешенного использования образуемого ЗУ в соответствии с классификатором (код)	
			деятельности, земли обороны, безопасности и земли иного специального назначения			
:ЗУ18АД	470	Рязанская область, р-н Рязанский, Федеральная автомобильная дорога, в районе ФАД М5 "Урал" ("Москва-Самара"), 179 км + 920 м (справа)	Земли промышленности, энергетики, транспорта, связи, радиовещания, телевидения, информатики, земли для обеспечения космической деятельности, земли обороны, безопасности и земли иного специального назначения	Для размещения и эксплуатации объектов автомобильного транспорта и объектов дорожного хозяйства.	Автомобильный транспорт (7.2)	Аренда, земельный участок с кадастровым номером 62:15:0010135:41, возможно образование части земельного участка, площадью 470 кв.м.
:ЗУ19АД	147	Рязанская область, р-н Рязанский, Федеральная	Земли промышленности, энергетики, транспорта, связи,	Для размещения и эксплуатации объектов автомобильного транспорта и объектов	Автомобильный транспорт (7.2)	Аренда, земельный участок с кадастровым номером 62:15:0010135:42,

Условный номер образуемого ЗУ	Площадь образуемого ЗУ, кв.м	Местоположение образуемого земельного участка	Категория земель	Виды разрешенного использования образуемого земельного участка		Возможные способы образования земельного участка
				Разрешенное использование образуемого ЗУ в соответствии с проектом планировки территории и проектом межевания территории	Вид разрешенного использования образуемого ЗУ в соответствии с классификатором (код)	
		автомобильная дорога, в районе ФАД М5 "Урал" ("Москва-Самара"), 179 км + 920 м (справа)	радиовещания, телевидения, информатики, земли для обеспечения космической деятельности, земли обороны, безопасности и земли иного специального назначения	дорожного хозяйства.		возможно образование части земельного участка, площадью 147 кв.м.
:ЗУ20АД	288	Рязанская область, р-н Рязанский, в районе ФАД М5 "Урал" ("Москва-Самара"), 180 км (справа)	Земли промышленности, энергетики, транспорта, связи, радиовещания, телевидения, информатики, земли для обеспечения космической деятельности, земли обороны, безопасности и земли иного	Сети и объекты инженерного обеспечения – водоснабжение, электроснабжение, теплоснабжения, канализации, газоснабжения, связи; автомобильный транспорт.	автомобильный транспорт (7.2) коммунальное обслуживание (3.1)	Образование земельного участка из земель, находящихся в государственной или муниципальной собственности, кадастровый квартал 62:15:0010135

Условный номер образуемого ЗУ	Площадь образуемого ЗУ, кв.м	Местоположение образуемого земельного участка	Категория земель	Виды разрешенного использования образуемого земельного участка		Возможные способы образования земельного участка
				Разрешенное использование образуемого ЗУ в соответствии с проектом планировки территории и проектом межевания территории	Вид разрешенного использования образуемого ЗУ в соответствии с классификатором (код)	
			специального назначения			
:ЗУ21АД	3 433	Рязанская область, р-н Рязанский, в районе ФАД М5 "Урал" ("Москва-Самара"), 178км (справа)	Земли промышленности, энергетики, транспорта, связи, радиовещания, телевидения, информатики, земли для обеспечения космической деятельности, земли обороны, безопасности и земли иного специального назначения	Сети и объекты инженерного обеспечения – водоснабжение, электроснабжение, теплоснабжения, канализации, газоснабжения, связи; автомобильный транспорт.	автомобильный транспорт (7.2) коммунальное обслуживание (3.1)	Образование земельного участка из земель, находящихся в государственной или муниципальной собственности, кадастровый квартал 62:15:0010135
:ЗУ22АД	35 907	Рязанская обл, р-н Рязанский, ФАД М-5 "Урал" ("Москва-Самара") с 176,4км по 180,22км	Земли промышленности, энергетики, транспорта, связи, радиовещания, телевидения, информатики, земли для	Размещение магистральной автомобильной дороги М-5 "Урал"	Автомобильный транспорт (7.2)	Аренда, земельный участок с кадастровым номером 62:15:0010135:32, возможно образование части земельного участка, площадью 35907 кв.м.

Условный номер образуемого ЗУ	Площадь образуемого ЗУ, кв.м	Местоположение образуемого земельного участка	Категория земель	Виды разрешенного использования образуемого земельного участка		Возможные способы образования земельного участка
				Разрешенное использование образуемого ЗУ в соответствии с проектом планировки территории и проектом межевания территории	Вид разрешенного использования образуемого ЗУ в соответствии с классификатором (код)	
			обеспечения космической деятельности, земли обороны, безопасности и земли иного специального назначения			
:ЗУ23АД	87	Рязанская обл, р-н Рязанский, ФАД М-5 "Урал" ("Москва-Самара") с 177,63км по 180,03км	Земли промышленности, энергетики, транспорта, связи, радиовещания, телевидения, информатики, земли для обеспечения космической деятельности, земли обороны, безопасности и земли иного специального назначения	Размещение магистральной автомобильной дороги М-5 "Урал"	Автомобильный транспорт (7.2)	Аренда, земельный участок с кадастровым номером 62:15:0010133:21, возможно образование части земельного участка, площадью 87 кв.м.

Условный номер образуемого ЗУ	Площадь образуемого ЗУ, кв.м	Местоположение образуемого земельного участка	Категория земель	Виды разрешенного использования образуемого земельного участка		Возможные способы образования земельного участка
				Разрешенное использование образуемого ЗУ в соответствии с проектом планировки территории и проектом межевания территории	Вид разрешенного использования образуемого ЗУ в соответствии с классификатором (код)	
:ЗУ24АД	1 601	Рязанская обл, р-н Рязанский, ФАД М-5 "Урал" ("Москва-Самара") с177,39км по 177,5км	Земли промышленности, энергетики, транспорта, связи, радиовещания, телевидения, информатики, земли для обеспечения космической деятельности, земли обороны, безопасности и земли иного специального назначения	Для размещения и эксплуатации объектов автомобильного транспорта и объектов дорожного хозяйства. Размещение магистральной автомобильной дороги М-5 "Урал"	Автомобильный транспорт (7.2)	Аренда, земельный участок с кадастровым номером 62:15:0010135:27, возможно образование части земельного участка, площадью 1601 кв.м.
:ЗУ25АД	334	Рязанская область, р-н Рязанский, в районе ФАД М5 "Урал" ("Москва-Самара"), 177км (справа)	Земли промышленности, энергетики, транспорта, связи, радиовещания, телевидения, информатики, земли для обеспечения космической	Сети и объекты инженерного обеспечения – водоснабжение, электроснабжение, теплоснабжения, канализации, газоснабжения, связи; автомобильный транспорт.	автомобильный транспорт (7.2) коммунальное обслуживание (3.1)	Образование земельного участка из земель, находящихся в государственной или муниципальной собственности, кадастровый квартал 62:15:0010133

Условный номер образуемого ЗУ	Площадь образуемого ЗУ, кв.м	Местоположение образуемого земельного участка	Категория земель	Виды разрешенного использования образуемого земельного участка		Возможные способы образования земельного участка
				Разрешенное использование образуемого ЗУ в соответствии с проектом планировки территории и проектом межевания территории	Вид разрешенного использования образуемого ЗУ в соответствии с классификатором (код)	
			деятельности, земли обороны, безопасности и земли иного специального назначения			
:ЗУ26АД	35	Рязанская область, р-н Рязанский, в районе ФАД М5 "Урал" ("Москва-Самара"), 177км (справа)	Земли промышленности, энергетики, транспорта, связи, радиовещания, телевидения, информатики, земли для обеспечения космической деятельности, земли обороны, безопасности и земли иного специального назначения	Сети и объекты инженерного обеспечения – водоснабжение, электроснабжение, теплоснабжения, канализации, газоснабжения, связи; автомобильный транспорт.	автомобильный транспорт (7.2) коммунальное обслуживание (3.1)	Образование земельного участка из земель, находящихся в государственной или муниципальной собственности, кадастровый квартал 62:15:0010135

Условный номер образуемого ЗУ	Площадь образуемого ЗУ, кв.м	Местоположение образуемого земельного участка	Категория земель	Виды разрешенного использования образуемого земельного участка		Возможные способы образования земельного участка
				Разрешенное использование образуемого ЗУ в соответствии с проектом планировки территории и проектом межевания территории	Вид разрешенного использования образуемого ЗУ в соответствии с классификатором (код)	
:ЗУ27АД	213	Рязанская область, р-н Рязанский, а/д Москва-Челябинск, 178	Земли промышленности, энергетики, транспорта, связи, радиовещания, телевидения, информатики, земли для обеспечения космической деятельности, земли обороны, безопасности и земли иного специального назначения	Для размещения и эксплуатации объектов автомобильного транспорта и объектов дорожного хозяйства.	Автомобильный транспорт (7.2)	Аренда, земельный участок с кадастровым номером 62:15:0010133:47, возможно образование части земельного участка, площадью 213 кв.м.
:ЗУ28АД	608	Рязанская область, р-н Рязанский	Земли промышленности, энергетики, транспорта, связи, радиовещания, телевидения, информатики, земли для обеспечения космической	Для размещения и эксплуатации автомобильной дороги: от автодороги М-5 "Урал" подъезд: АОЗТ "Рязанское" - Хирино	Автомобильный транспорт (7.2)	Аренда, земельный участок с кадастровым номером 62:15:0000000:962, возможно образование части земельного участка, площадью 608 кв.м.

Условный номер образуемого ЗУ	Площадь образуемого ЗУ, кв.м	Местоположение образуемого земельного участка	Категория земель	Виды разрешенного использования образуемого земельного участка		Возможные способы образования земельного участка
				Разрешенное использование образуемого ЗУ в соответствии с проектом планировки территории и проектом межевания территории	Вид разрешенного использования образуемого ЗУ в соответствии с классификатором (код)	
			деятельности, земли обороны, безопасности и земли иного специального назначения			
:ЗУ29АД	4 298	Рязанская область, р-н Рязанский, в районе ФАД М5 "Урал" ("Москва-Самара"), 177км (справа)	Земли промышленности, энергетики, транспорта, связи, радиовещания, телевидения, информатики, земли для обеспечения космической деятельности, земли обороны, безопасности и земли иного специального назначения	Сети и объекты инженерного обеспечения – водоснабжение, электроснабжение, теплоснабжения, канализации, газоснабжения, связи; автомобильный транспорт.	автомобильный транспорт (7.2) коммунальное обслуживание (3.1)	Образование земельного участка из земель, находящихся в государственной или муниципальной собственности, кадастровый квартал 62:15:0000000

Условный номер образуемого ЗУ	Площадь образуемого ЗУ, кв.м	Местоположение образуемого земельного участка	Категория земель	Виды разрешенного использования образуемого земельного участка		Возможные способы образования земельного участка
				Разрешенное использование образуемого ЗУ в соответствии с проектом планировки территории и проектом межевания территории	Вид разрешенного использования образуемого ЗУ в соответствии с классификатором (код)	
:ЗУ30АД	2 405	Рязанская обл, р-н Рязанский, ФАД М-5 "Урал" ("Москва-Самара") с 176,4км по 176,4км	Земли промышленности, энергетики, транспорта, связи, радиовещания, телевидения, информатики, земли для обеспечения космической деятельности, земли обороны, безопасности и земли иного специального назначения	Для размещения и эксплуатации объектов автомобильного транспорта и объектов дорожного хозяйства. Размещение магистральной автомобильной дороги М-5 "Урал"	Автомобильный транспорт (7.2)	Аренда, земельный участок с кадастровым номером 62:15:0010135:25, возможно образование части земельного участка, площадью 2405 кв.м.
:ЗУ31АД	5 605	Рязанская обл, р-н Рязанский, ФАД М-5 "Урал" ("Москва-Самара") с 176,48км по 178,38км	Земли промышленности, энергетики, транспорта, связи, радиовещания, телевидения, информатики, земли для обеспечения космической	Для размещения и эксплуатации объектов автомобильного транспорта и объектов дорожного хозяйства. Размещение магистральной автомобильной дороги М-5 "Урал"	Автомобильный транспорт (7.2)	Аренда, земельный участок с кадастровым номером 62:15:0010135:26, возможно образование части земельного участка, площадью 5605 кв.м.

Условный номер образуемого ЗУ	Площадь образуемого ЗУ, кв.м	Местоположение образуемого земельного участка	Категория земель	Виды разрешенного использования образуемого земельного участка		Возможные способы образования земельного участка
				Разрешенное использование образуемого ЗУ в соответствии с проектом планировки территории и проектом межевания территории	Вид разрешенного использования образуемого ЗУ в соответствии с классификатором (код)	
			деятельности, земли обороны, безопасности и земли иного специального назначения			
:ЗУ32АД	44	Рязанская обл, р-н Рязанский, в районе ФАД М5 "Урал" ("Москва-Самара"), 180км (справа)	Земли промышленности, энергетики, транспорта, связи, радиовещания, телевидения, информатики, земли для обеспечения космической деятельности, земли обороны, безопасности и земли иного специального назначения	Сети и объекты инженерного обеспечения – водоснабжение, электроснабжение, теплоснабжения, канализации, газоснабжения, связи; автомобильный транспорт.	автомобильный транспорт (7.2) коммунальное обслуживание (3.1)	Образование земельного участка из земель, находящихся в государственной или муниципальной собственности, кадастровый квартал 62:15:0000000

Условный номер образуемого ЗУ	Площадь образуемого ЗУ, кв.м	Местоположение образуемого земельного участка	Категория земель	Виды разрешенного использования образуемого земельного участка		Возможные способы образования земельного участка
				Разрешенное использование образуемого ЗУ в соответствии с проектом планировки территории и проектом межевания территории	Вид разрешенного использования образуемого ЗУ в соответствии с классификатором (код)	
:ЗУ33АД	2 863	Рязанская обл., г. Рязань	Земли промышленности, энергетики, транспорта, связи, радиовещания, телевидения, информатики, земли для обеспечения космической деятельности, земли обороны, безопасности и земли иного специального назначения	Сети и объекты инженерного обеспечения – водоснабжение, электроснабжение, теплоснабжения, канализации, газоснабжения, связи; автомобильный транспорт.	автомобильный транспорт (7.2) коммунальное обслуживание (3.1)	Образование земельного участка из земель, находящихся в государственной или муниципальной собственности, кадастровый квартал 62:29:0050004
:ЗУ34АД	514	Рязанская обл., г. Рязань	Земли промышленности, энергетики, транспорта, связи, радиовещания, телевидения, информатики, земли для обеспечения космической	Сети и объекты инженерного обеспечения – водоснабжение, электроснабжение, теплоснабжения, канализации, газоснабжения, связи; автомобильный транспорт.	автомобильный транспорт (7.2) коммунальное обслуживание (3.1)	Образование земельного участка из земель, находящихся в государственной или муниципальной собственности, кадастровый квартал 62:29:0050004

Условный номер образуемого ЗУ	Площадь образуемого ЗУ, кв.м	Местоположение образуемого земельного участка	Категория земель	Виды разрешенного использования образуемого земельного участка		Возможные способы образования земельного участка
				Разрешенное использование образуемого ЗУ в соответствии с проектом планировки территории и проектом межевания территории	Вид разрешенного использования образуемого ЗУ в соответствии с классификатором (код)	
			деятельности, земли обороны, безопасности и земли иного специального назначения			
:ЗУ35АД	26	Рязанская обл., г. Рязань	Земли населенных пунктов	Для размещения и эксплуатации объектов автомобильного транспорта и объектов дорожного хозяйства. Для размещения и эксплуатации федеральной автомобильной дороги М-5 "Урал"	Автомобильный транспорт (7.2)	Образование земельного участка из земель, находящихся в государственной или муниципальной собственности, кадастровый квартал 62:29:0050004

Сведения об изменяемых земельных участках

Таблица № 3

№ п/п	Кадастровый номер изменяемого земельного участка	Обозначение образуемых участков	Адресный ориентир	Правообладатель	Категория земель	Виды разрешенного использования	Площадь изменяемого земельного участка, квм
1	62:15:0010130:365	:ЗУ6 :ЗУ24	Рязанская область, р-н Рязанский, в районе совхоза "Рязанский"	1. Рязанская область, собственность 2. Акционерное общество "Корпорация развития Рязанской области", аренда	Земли промышленности, энергетики, транспорта, связи, радиовещания, телевидения, информатики, земли для обеспечения космической деятельности, земли обороны, безопасности и земли иного специального назначения	производственные предприятия IV- V классов вредности; коммунально-складские предприятия и организации; научные, проектные и конструкторские организации; предприятия автосервиса; автозаправочные станции; административно-хозяйственные, деловые и общественные учреждения и организации; многофункциональные деловые и обслуживающие здания; предприятия общественного питания (кафе, столовые, буфеты), связанные с непосредственным обслуживанием служащих предприятий и учреждений; поликлиники, пункты первой медицинской помощи; аптеки. автостоянки для временного хранения легковых автомобилей; гаражи и автобазы грузового и спецавтотранспорта; сады,	125654

№ п/п	Кадастровый номер изменяемого земельного участка	Обозначение образуемых участков	Адресный ориентир	Правообладатель	Категория земель	Виды разрешенного использования	Площадь изменяемого земельного участка, кв.м
						скверы; площадки для сбора мусора. малые архитектурные формы. объекты пожарной охраны; объекты охранных ведомств и структур; сети и объекты инженерного обеспечения - водоснабжения, электроснабжения, теплоснабжения, канализации, газоснабжения, связи; подъездные автодороги, железные дороги, вертолетные площадки	
2	62:15:0010130:366	:ЗУ7 :ЗУ24	Рязанская область, р-н Рязанский, в районе совхоза "Рязанский"	1. Рязанская область, собственность 2. Акционерное общество "Корпорация развития Рязанской области", аренда	Земли промышленности, энергетики, транспорта, связи, радиовещания, телевидения, информатики, земли для обеспечения космической деятельности, земли обороны, безопасности и земли иного специального назначения	производственные предприятия IV- V классов вредности; коммунально-складские предприятия и организации; научные, проектные и конструкторские организации; предприятия автосервиса; автозаправочные станции; административно-хозяйственные, деловые и общественные учреждения и организации; многофункциональные деловые и обслуживающие здания; предприятия общественного питания (кафе, столовые, буфеты), связанные	81546

№ п/п	Кадастровый номер изменяемого земельного участка	Обозначение образуемых участков	Адресный ориентир	Правообладатель	Категория земель	Виды разрешенного использования	Площадь изменяемого земельного участка, кв.м
						с непосредственным обслуживанием служащих предприятий и учреждений; поликлиники, пункты первой медицинской помощи; аптеки. автостоянки для временного хранения легковых автомобилей; гаражи и автобазы грузового и спецавтотранспорта; сады, скверы; площадки для сбора мусора. малые архитектурные формы. объекты пожарной охраны; объекты охранных ведомств и структур; сети и объекты инженерного обеспечения - водоснабжения, электроснабжения, теплоснабжения, канализации, газоснабжения, связи; подъездные автодороги, железные дороги, вертолетные площадки	
3	62:15:0010130:367	:ЗУ8 :ЗУ11 :ЗУ20 :ЗУ24	Рязанская область, р-н Рязанский, в районе совхоза "Рязанский"	1. Рязанская область, собственность 2. Акционерное общество	Земли промышленности, энергетики, транспорта, связи, радиовещания, телевидения, информатики,	производственные предприятия IV- V классов вредности; коммунально-складские предприятия и организации; научные, проектные и конструкторские организации; предприятия	744119

№ п/п	Кадастровый номер изменяемого земельного участка	Обозначение образуемых участков	Адресный ориентир	Правообладатель	Категория земель	Виды разрешенного использования	Площадь изменяемого земельного участка, кв.м
				"Корпорация развития Рязанской области", аренда	земли для обеспечения космической деятельности, земли обороны, безопасности и земли иного специального назначения	автосервиса; автозаправочные станции; административно-хозяйственные, деловые и общественные учреждения и организации; многофункциональные деловые и обслуживающие здания; предприятия общественного питания (кафе, столовые, буфеты), связанные с непосредственным обслуживанием служащих предприятий и учреждений; поликлиники, пункты первой медицинской помощи; аптеки. автостоянки для временного хранения легковых автомобилей; гаражи и автобазы грузового и спецавтотранспорта; сады, скверы; площадки для сбора мусора. малые архитектурные формы. объекты пожарной охраны; объекты охранных ведомств и структур; сети и объекты инженерного обеспечения - водоснабжения, электроснабжения, теплоснабжения, канализации, газоснабжения, связи;	

№ п/п	Кадастровый номер изменяемого земельного участка	Обозначение образуемых участков	Адресный ориентир	Правообладатель	Категория земель	Виды разрешенного использования	Площадь изменяемого земельного участка, кв.м
						подъездные автодороги, железные дороги, вертолетные площадки	
4	62:15:0010130:368	:ЗУ9 :ЗУ24	Рязанская область, р-н Рязанский, в районе совхоза "Рязанский"	1. Рязанская область, собственность 2. Акционерное общество "Корпорация развития Рязанской области", аренда	Земли промышленности, энергетики, транспорта, связи, радиовещания, телевидения, информатики, земли для обеспечения космической деятельности, земли обороны, безопасности и земли иного специального назначения	производственные предприятия IV- V классов вредности; коммунально-складские предприятия и организации; научные, проектные и конструкторские организации; предприятия автосервиса; автозаправочные станции; административно-хозяйственные, деловые и общественные учреждения и организации; многофункциональные деловые и обслуживающие здания; предприятия общественного питания (кафе, столовые, буфеты), связанные с непосредственным обслуживанием служащих предприятий и учреждений; поликлиники, пункты первой медицинской помощи; аптеки. автостоянки для временного хранения легковых автомобилей; гаражи и автобазы грузового и спецавтотранспорта; сады,	964952

№ п/п	Кадастровый номер изменяемого земельного участка	Обозначение образуемых участков	Адресный ориентир	Правообладатель	Категория земель	Виды разрешенного использования	Площадь изменяемого земельного участка, кв.м
						скверы; площадки для сбора мусора. малые архитектурные формы. объекты пожарной охраны; объекты охранных ведомств и структур; сети и объекты инженерного обеспечения - водоснабжения, электроснабжения, теплоснабжения, канализации, газоснабжения, связи; подъездные автодороги, железные дороги, вертолетные площадки	
5	62:15:0010130:369	:ЗУ1 :ЗУ2 :ЗУ3 :ЗУ4 :ЗУ24	Рязанская область, р-н Рязанский, в районе совхоза "Рязанский"	1. Рязанская область, собственность 2. Акционерное общество "Корпорация развития Рязанской области", аренда	Земли промышленности, энергетики, транспорта, связи, радиовещания, телевидения, информатики, земли для обеспечения космической деятельности, земли обороны, безопасности и земли иного специального назначения	производственные предприятия IV- V классов вредности; коммунально-складские предприятия и организации; научные, проектные и конструкторские организации; предприятия автосервиса; автозаправочные станции; административно-хозяйственные, деловые и общественные учреждения и организации; многофункциональные деловые и обслуживающие здания; предприятия общественного питания (кафе, столовые, буфеты), связанные	1141517

№ п/п	Кадастровый номер изменяемого земельного участка	Обозначение образуемых участков	Адресный ориентир	Правообладатель	Категория земель	Виды разрешенного использования	Площадь изменяемого земельного участка, кв.м
						с непосредственным обслуживанием служащих предприятий и учреждений; поликлиники, пункты первой медицинской помощи; аптеки. автостоянки для временного хранения легковых автомобилей; гаражи и автобазы грузового и спецавтотранспорта; сады, скверы; площадки для сбора мусора. малые архитектурные формы. объекты пожарной охраны; объекты охранных ведомств и структур; сети и объекты инженерного обеспечения - водоснабжения, электроснабжения, теплоснабжения, канализации, газоснабжения, связи; подъездные автодороги, железные дороги, вертолетные площадки	
6	62:15:0010130:372	:ЗУ25 :ЗУ26	Рязанская область, р-н Рязанский, в районе совхоза "Рязанский"	1. Рязанская область, собственность 2. Акционерное общество	Земли промышленности, энергетики, транспорта, связи, радиовещания, телевидения, информатики, земли	производственные предприятия IV- V классов вредности; коммунально-складские предприятия и организации; научные, проектные и конструкторские организации; предприятия	Площадь изменяемого участка – 165253 кв.м, после раздела зу площадь -

№ п/п	Кадастровый номер изменяемого земельного участка	Обозначение образуемых участков	Адресный ориентир	Правообладатель	Категория земель	Виды разрешенного использования	Площадь изменяемого земельного участка, кв.м
				"Корпорация развития Рязанской области", аренда	для обеспечения космической деятельности, земли обороны, безопасности и земли иного специального назначения	автосервиса; автозаправочные станции; административно-хозяйственные, деловые и общественные учреждения и организации; многофункциональные деловые и обслуживающие здания; предприятия общественного питания (кафе, столовые, буфеты), связанные с непосредственным обслуживанием служащих предприятий и учреждений; поликлиники, пункты первой медицинской помощи; аптеки. автостоянки для временного хранения легковых автомобилей; гаражи и автобазы грузового и спецавтотранспорта; сады, скверы; площадки для сбора мусора. малые архитектурные формы. объекты пожарной охраны; объекты охранных ведомств и структур; сети и объекты инженерного обеспечения - водоснабжения, электроснабжения, теплоснабжения, канализации, газоснабжения, связи;	76738 кв.м.

№ п/п	Кадастровый номер изменяемого земельного участка	Обозначение образуемых участков	Адресный ориентир	Правообладатель	Категория земель	Виды разрешенного использования	Площадь изменяемого земельного участка, кв.м
						подъездные автодороги, железные дороги, вертолетные площадки	
7	62:15:0010130:373	:ЗУ12 :ЗУ19 :ЗУ20 :ЗУ24	Рязанская область, р-н Рязанский, в районе совхоза "Рязанский"	1. Рязанская область, собственность 2. Акционерное общество "Корпорация развития Рязанской области", аренда	Земли промышленности, энергетики, транспорта, связи, радиовещания, телевидения, информатики, земли для обеспечения космической деятельности, земли обороны, безопасности и земли иного специального назначения	производственные предприятия IV- V классов вредности; коммунально-складские предприятия и организации; научные, проектные и конструкторские организации; предприятия автосервиса; автозаправочные станции; административно-хозяйственные, деловые и общественные учреждения и организации; многофункциональные деловые и обслуживающие здания; предприятия общественного питания (кафе, столовые, буфеты), связанные с непосредственным обслуживанием служащих предприятий и учреждений; поликлиники, пункты первой медицинской помощи; аптеки. автостоянки для временного хранения легковых автомобилей; гаражи и автобазы грузового и спецавтотранспорта; сады,	95228

№ п/п	Кадастровый номер изменяемого земельного участка	Обозначение образуемых участков	Адресный ориентир	Правообладатель	Категория земель	Виды разрешенного использования	Площадь изменяемого земельного участка, кв.м
						скверы; площадки для сбора мусора. малые архитектурные формы. объекты пожарной охраны; объекты охранных ведомств и структур; сети и объекты инженерного обеспечения - водоснабжения, электроснабжения, теплоснабжения, канализации, газоснабжения, связи; подъездные автодороги, железные дороги, вертолетные площадки	
8	62:15:0010130:377	:ЗУ18 :ЗУ24	Рязанская область, р-н Рязанский, в районе совхоза "Рязанский"	1. Рязанская область, собственность 2. Акционерное общество "Корпорация развития Рязанской области", аренда	Земли промышленности, энергетики, транспорта, связи, радиовещания, телевидения, информатики, земли для обеспечения космической деятельности, земли обороны, безопасности и земли иного специального назначения	производственные предприятия IV- V классов вредности; коммунально-складские предприятия и организации; научные, проектные и конструкторские организации; предприятия автосервиса; автозаправочные станции; административно-хозяйственные, деловые и общественные учреждения и организации; многофункциональные деловые и обслуживающие здания; предприятия общественного питания (кафе, столовые, буфеты), связанные	112657

№ п/п	Кадастровый номер изменяемого земельного участка	Обозначение образуемых участков	Адресный ориентир	Правообладатель	Категория земель	Виды разрешенного использования	Площадь изменяемого земельного участка, кв.м
						с непосредственным обслуживанием служащих предприятий и учреждений; поликлиники, пункты первой медицинской помощи; аптеки. автостоянки для временного хранения легковых автомобилей; гаражи и автобазы грузового и спецавтотранспорта; сады, скверы; площадки для сбора мусора. малые архитектурные формы. объекты пожарной охраны; объекты охранных ведомств и структур; сети и объекты инженерного обеспечения - водоснабжения, электроснабжения, теплоснабжения, канализации, газоснабжения, связи; подъездные автодороги, железные дороги, вертолетные площадки	
9	62:15:0010130:378	:ЗУ22 :ЗУ24	Рязанская область, р-н Рязанский, в районе совхоза "Рязанский"	1. Рязанская область, собственность 2. Акционерное общество	Земли промышленности, энергетики, транспорта, связи, радиовещания, телевидения, информатики, земли	производственные предприятия IV- V классов вредности; коммунально-складские предприятия и организации; научные, проектные и конструкторские организации; предприятия	95442

№ п/п	Кадастровый номер изменяемого земельного участка	Обозначение образуемых участков	Адресный ориентир	Правообладатель	Категория земель	Виды разрешенного использования	Площадь изменяемого земельного участка, кв.м
				"Корпорация развития Рязанской области", аренда	для обеспечения космической деятельности, земли обороны, безопасности и земли иного специального назначения	автосервиса; автозаправочные станции; административно-хозяйственные, деловые и общественные учреждения и организации; многофункциональные деловые и обслуживающие здания; предприятия общественного питания (кафе, столовые, буфеты), связанные с непосредственным обслуживанием служащих предприятий и учреждений; поликлиники, пункты первой медицинской помощи; аптеки. автостоянки для временного хранения легковых автомобилей; гаражи и автобазы грузового и спецавтотранспорта; сады, скверы; площадки для сбора мусора. малые архитектурные формы. объекты пожарной охраны; объекты охранных ведомств и структур; сети и объекты инженерного обеспечения - водоснабжения, электроснабжения, теплоснабжения, канализации, газоснабжения, связи;	

№ п/п	Кадастровый номер изменяемого земельного участка	Обозначение образуемых участков	Адресный ориентир	Правообладатель	Категория земель	Виды разрешенного использования	Площадь изменяемого земельного участка, кв.м
						подъездные автодороги, железные дороги, вертолетные площадки	
10	62:15:0010130:382	:ЗУ14 :ЗУ15 :ЗУ16 :ЗУ17	Рязанская область, р-н Рязанский, в районе совхоза "Рязанский"	1. Рязанская область, собственность 2. Акционерное общество "Корпорация развития Рязанской области", аренда	Земли промышленности, энергетики, транспорта, связи, радиовещания, телевидения, информатики, земли для обеспечения космической деятельности, земли обороны, безопасности и земли иного специального назначения	производственные предприятия IV- V классов вредности; коммунально-складские предприятия и организации; научные, проектные и конструкторские организации; предприятия автосервиса; автозаправочные станции; административно-хозяйственные, деловые и общественные учреждения и организации; многофункциональные деловые и обслуживающие здания; предприятия общественного питания (кафе, столовые, буфеты), связанные с непосредственным обслуживанием служащих предприятий и учреждений; поликлиники, пункты первой медицинской помощи; аптеки. автостоянки для временного хранения легковых автомобилей; гаражи и автобазы грузового и спецавтотранспорта; сады,	216027

№ п/п	Кадастровый номер изменяемого земельного участка	Обозначение образуемых участков	Адресный ориентир	Правообладатель	Категория земель	Виды разрешенного использования	Площадь изменяемого земельного участка, кв.м
						скверы; площадки для сбора мусора. малые архитектурные формы. объекты пожарной охраны; объекты охранных ведомств и структур; сети и объекты инженерного обеспечения - водоснабжения, электроснабжения, теплоснабжения, канализации, газоснабжения, связи; подъездные автодороги, железные дороги, вертолетные площадки	
11	62:15:0010130:383	:ЗУ10 :ЗУ14 :ЗУ15 :ЗУ17 :ЗУ24	Рязанская область, р-н Рязанский, в районе совхоза "Рязанский"	1. Рязанская область, собственность 2. Акционерное общество "Корпорация развития Рязанской области", аренда	Земли промышленности, энергетики, транспорта, связи, радиовещания, телевидения, информатики, земли для обеспечения космической деятельности, земли обороны, безопасности и земли иного специального назначения	производственные предприятия IV- V классов вредности; коммунально-складские предприятия и организации; научные, проектные и конструкторские организации; предприятия автосервиса; автозаправочные станции; административно-хозяйственные, деловые и общественные учреждения и организации; многофункциональные деловые и обслуживающие здания; предприятия общественного питания (кафе, столовые, буфеты), связанные	320973

№ п/п	Кадастровый номер изменяемого земельного участка	Обозначение образуемых участков	Адресный ориентир	Правообладатель	Категория земель	Виды разрешенного использования	Площадь изменяемого земельного участка, кв.м
						с непосредственным обслуживанием служащих предприятий и учреждений; поликлиники, пункты первой медицинской помощи; аптеки. автостоянки для временного хранения легковых автомобилей; гаражи и автобазы грузового и спецавтотранспорта; сады, скверы; площадки для сбора мусора. малые архитектурные формы. объекты пожарной охраны; объекты охранных ведомств и структур; сети и объекты инженерного обеспечения - водоснабжения, электроснабжения, теплоснабжения, канализации, газоснабжения, связи; подъездные автодороги, железные дороги, вертолетные площадки	
12	62:15:0000000:225 1	:ЗУ1 :ЗУ2 :ЗУ5 :ЗУ7 :ЗУ9 :ЗУ13 :ЗУ15	Рязанская область, р-н Рязанский, в районе совхоза "Рязанский"	1. Рязанская область, собственность 2. Акционерное общество	Земли промышленности, энергетики, транспорта, связи, радиовещания, телевидения, информатики, земли	производственные предприятия IV- V классов вредности; коммунально-складские предприятия и организации; научные, проектные и конструкторские организации; предприятия	663044

№ п/п	Кадастровый номер изменяемого земельного участка	Обозначение образуемых участков	Адресный ориентир	Правообладатель	Категория земель	Виды разрешенного использования	Площадь изменяемого земельного участка, кв.м
		:ЗУ16 :ЗУ17 :ЗУ19 :ЗУ21 :ЗУ22 :ЗУ23 :ЗУ24		"Корпорация развития Рязанской области", аренда	для обеспечения космической деятельности, земли обороны, безопасности и земли иного специального назначения	автосервиса; автозаправочные станции; административно-хозяйственные, деловые и общественные учреждения и организации; многофункциональные деловые и обслуживающие здания; предприятия общественного питания (кафе, столовые, буфеты), связанные с непосредственным обслуживанием служащих предприятий и учреждений; поликлиники, пункты первой медицинской помощи; аптеки. автостоянки для временного хранения легковых автомобилей; гаражи и автобазы грузового и спецавтотранспорта; сады, скверы; площадки для сбора мусора. малые архитектурные формы. объекты пожарной охраны; объекты охранных ведомств и структур; сети и объекты инженерного обеспечения - водоснабжения, электроснабжения, теплоснабжения, канализации, газоснабжения, связи;	

№ п/п	Кадастровый номер изменяемого земельного участка	Обозначение образуемых участков	Адресный ориентир	Правообладатель	Категория земель	Виды разрешенного использования	Площадь изменяемого земельного участка, кв.м
						подъездные автодороги, железные дороги, вертолетные площадки	
13	62:29:0010007:3 (входит в единое землепользование 62:29:0000000:69)	:ЗУ2Ж	обл. Рязанская, г. Рязань	1. Российская Федерация, собственность 2. Открытое акционерное общество "Российские железные дороги", аренда	Земли населенных пунктов	Размещение и эксплуатация объектов железнодорожного транспорта	4812.4 (8 141 854 кв. м)
14	62:29:0010007:2 (входит в единое землепользование 62:29:0000000:69)	:ЗУ4Ж	обл. Рязанская, г. Рязань	1. Российская Федерация, собственность 2. Открытое акционерное общество "Российские железные дороги", аренда	Земли населенных пунктов	Размещение и эксплуатация объектов железнодорожного транспорта	747006.4 (8 141 854 кв. м)
15	62:29:0030008:1 (входит в единое землепользование 62:29:0000000:69)	:ЗУ5Ж	обл. Рязанская, г. Рязань	1. Российская Федерация, собственность 2. Открытое акционерное общество "Российские железные дороги", аренда	Земли населенных пунктов	Размещение и эксплуатация объектов железнодорожного транспорта	468782.21 (8 141 854 кв. м)

№ п/п	Кадастровый номер изменяемого земельного участка	Обозначение образуемых участков	Адресный ориентир	Правообладатель	Категория земель	Виды разрешенного использования	Площадь изменяемого земельного участка, кв.м
16	62:29:0050004:984 (статус временный)	:ЗУ7Ж	Рязанская область, город Рязань, р-н Элеватор, (Московский район)	1. данные о правообладателе отсутствуют 2. Кунашов Сергей Александрович, аренда	Земли населенных пунктов	Для размещения складских помещений, объекты складского назначения	4 916
17	62:29:0050004:27 (входит в единое землепользование 62:29:0000000:69)	:ЗУ8Ж :ЗУ10Ж	обл. Рязанская, г. Рязань	1. Российская Федерация, собственность 2. Открытое акционерное общество "Российские железные дороги", аренда	Земли населенных пунктов	Размещение и эксплуатация объектов железнодорожного транспорта	2717.6 (8 141 854 кв. м)
18	62:29:0050004:26 (входит в единое землепользование 62:29:0000000:69)	:ЗУ11Ж	обл. Рязанская, г. Рязань	1. Российская Федерация, собственность 2. Открытое акционерное общество "Российские железные дороги", аренда	Земли населенных пунктов	Размещение и эксплуатация объектов железнодорожного транспорта	1114.3 (8 141 854 кв. м)
19	62:29:0050004:25 (входит в единое землепользование 62:29:0000000:69)	:ЗУ12Ж	обл. Рязанская, г. Рязань	1. Российская Федерация, собственность 2. Открытое акционерное	Земли населенных пунктов	Размещение и эксплуатация объектов железнодорожного транспорта	8830.6 (8 141 854 кв. м)

№ п/п	Кадастровый номер изменяемого земельного участка	Обозначение образуемых участков	Адресный ориентир	Правообладатель	Категория земель	Виды разрешенного использования	Площадь изменяемого земельного участка, кв.м
				общество "Российские железные дороги", аренда			
20	62:15:0010131:18 (входит в единое землепользование 62:15:0000000:122)	:ЗУЗВ	Рязанская обл, р-н Рязанский, в районе с.Тюшево	Общество с ограниченной ответственностью "АВАНГАРД", собственность	Земли сельскохозяйственного назначения	Для сельскохозяйственного производства	47084 (3 000 000 кв.м)
21	62:29:0000000:135	:ЗУ2АД :ЗУ5АД	Рязанская обл., г. Рязань	1. Российская Федерация, собственность 2. Федеральное казенное учреждение "Федеральное управление автомобильных дорог "Большая Волга" Федерального дорожного агентства", постоянное (бессрочное) пользование	Земли населенных пунктов	Для размещения и эксплуатации объектов автомобильного транспорта и объектов дорожного хозяйства. Для размещения и эксплуатации федеральной автомобильной дороги М-5 "Урал"	836 205
22	62:29:0050004:17	:ЗУ4АД	обл. Рязанская, г. Рязань, ш.	Управление Министерства внутренних дел Российской	Земли населенных пунктов	Под иными объектами специального назначения, обеспечение внутреннего правопорядка	1504.80

№ п/п	Кадастровый номер изменяемого земельного участка	Обозначение образуемых участков	Адресный ориентир	Правообладатель	Категория земель	Виды разрешенного использования	Площадь изменяемого земельного участка, квм
			Московское, 120 (Московский округ)	Федерации по Рязанской области, Постоянное (бессрочное) пользование			
23	62:29:0000000:195 6	:ЗУ6АД	Рязанская обл, г Рязань, ул Сиреневая (Московский район)	данные о правообладателе отсутствуют	Земли населенных пунктов	Под иными объектами специального назначения	2 945
24	62:15:0010133:20	:ЗУ8АД	Рязанская обл, р-н Рязанский, ФАД М-5 "Урал" ("Москва-Самара") с 180,09км по 180,2км	1. Российская Федерация, собственность 2. Федеральное казенное учреждение "Федеральное управление автомобильных дорог "Большая Волга" Федерального дорожного агентства", постоянное (бессрочное) пользование	Земли промышленности, энергетики, транспорта, связи, радиовещания, телевидения, информатики, земли для обеспечения космической деятельности, земли обороны, безопасности и земли иного специального назначения	Для размещения и эксплуатации объектов автомобильного транспорта и объектов дорожного хозяйства. Размещение магистральной автомобильной дороги М-5 "Урал"	1567

№ п/п	Кадастровый номер изменяемого земельного участка	Обозначение образуемых участков	Адресный ориентир	Правообладатель	Категория земель	Виды разрешенного использования	Площадь изменяемого земельного участка, кв.м
25	62:15:0010135:31	:ЗУ9АД	Рязанская обл, р-н Рязанский, ФАД М-5 "Урал" ("Москва-Самара") с 180,05км по 180,2км	1. Российская Федерация, собственность 2. Федеральное казенное учреждение "Федеральное управление автомобильных дорог "Большая Волга" Федерального дорожного агентства", постоянное (бессрочное) пользование	Земли промышленности, энергетики, транспорта, связи, радиовещания, телевидения, информатики, земли для обеспечения космической деятельности, земли обороны, безопасности и земли иного специального назначения	Для размещения и эксплуатации объектов автомобильного транспорта и объектов дорожного хозяйства. Размещение магистральной автомобильной дороги М-5 "Урал" фад	2493
26	62:15:0010135:32	:ЗУ10АД :ЗУ22АД	Рязанская обл, р-н Рязанский, ФАД М-5 "Урал"("Москва-Самара") с 176,4км по 180,22км	1. Российская Федерация, собственность 2. Федеральное казенное учреждение "Федеральное управление автомобильных дорог "Большая Волга" Федерального дорожного	Земли промышленности, энергетики, транспорта, связи, радиовещания, телевидения, информатики, земли для обеспечения космической деятельности, земли обороны, безопасности и	Размещение магистральной автомобильной дороги М-5 "Урал"	132206

№ п/п	Кадастровый номер изменяемого земельного участка	Обозначение образуемых участков	Адресный ориентир	Правообладатель	Категория земель	Виды разрешенного использования	Площадь изменяемого земельного участка, кв.м
				агентства", постоянное (бессрочное) пользование	земли иного специального назначения		
27	62:15:0010135:10	:ЗУ11АД	Рязанская обл, р-н Рязанский, Федеральная автомобильная дорога, "Москва-Челябинск", 181км	1. Управление Министерства внутренних дел РФ по Рязанской области, постоянное (бессрочное) пользование 2. Российская Федерация, собственность	Земли промышленности, энергетики, транспорта, связи, радиовещания, телевидения, информатики, земли для обеспечения космической деятельности, земли обороны, безопасности и земли иного специального назначения	Для прочих специальных целей. Для размещения контрольного поста милиции "Дягилевский".	473
28	62:15:0010135:173	:ЗУ13.1АД	РФ, Рязанская области, Рязанский район, Федеральная автомобильная дорога М5 "Урал" ("Москва-	Мишкин Сергей Александрович, собственность	Земли промышленности, энергетики, транспорта, связи, радиовещания, телевидения, информатики, земли для обеспечения космической	для строительства и размещения объектов придорожного сервиса	1000

№ п/п	Кадастровый номер изменяемого земельного участка	Обозначение образуемых участков	Адресный ориентир	Правообладатель	Категория земель	Виды разрешенного использования	Площадь изменяемого земельного участка, кв.м
			Самара"), 180км (слева)		деятельности, земли обороны, безопасности и земли иного специального назначения		
29	62:15:0010135:174	:ЗУ13.2АД	РФ, Рязанская области, Рязанский район, Федеральная автомобильная дорога М5 "Урал" ("Москва- Самара"), 180км (слева)	1. Пашкин Дмитрий Викторович, долевая собственность 2. Мозалева Зоя Викторовна, долевая собственность	Земли промышленности, энергетики, транспорта, связи, радиовещания, телевидения, информатики, земли для обеспечения космической деятельности, земли обороны, безопасности и земли иного специального назначения	для строительства и размещения объектов придорожного сервиса	1000
30	62:15:0010135:13	:ЗУ14АД	Рязанская обл, р-н Рязанский, Федеральная автомобильная дорога М5 "Урал" ("Москва-	Шестаков Евгений Михайлович, собственность	Земли промышленности, энергетики, транспорта, связи, радиовещания, телевидения, информатики, земли для	Для прочих специальных целей. Для размещения объектов придорожного сервиса и учебной базы по вождению автомобилей ("Автодрома")	1500

№ п/п	Кадастровый номер изменяемого земельного участка	Обозначение образуемых участков	Адресный ориентир	Правообладатель	Категория земель	Виды разрешенного использования	Площадь изменяемого земельного участка, кв.м
			Самара"), 180км (слева)		обеспечения космической деятельности, земли обороны, безопасности и земли иного специального назначения		
31	62:15:0010135:30	:ЗУ16АД	Рязанская обл, р-н Рязанский, ФАД М-5 "Урал" ("Москва-Самара") с 179,84км по 180,02км	1. Российская Федерация, собственность 2. Федеральное казенное учреждение "Федеральное управление автомобильных дорог "Большая Волга" Федерального дорожного агентства", постоянное (бессрочное) пользование	Земли промышленности, энергетики, транспорта, связи, радиовещания, телевидения, информатики, земли для обеспечения космической деятельности, земли обороны, безопасности и земли иного специального назначения	Для размещения и эксплуатации объектов автомобильного транспорта и объектов дорожного хозяйства. Размещение магистральной автомобильной дороги М-5 "Урал"	2316
32	62:15:0010135:34	:ЗУ17АД	Рязанская область, р-н Рязанский, Федеральная автомобильн	Рыбаков Павел Валентинович, собственность	Земли промышленности, энергетики, транспорта, связи, радиовещания,	Под иными объектами специального назначения. Для размещения подъездных путей	1000

№ п/п	Кадастровый номер изменяемого земельного участка	Обозначение образуемых участков	Адресный ориентир	Правообладатель	Категория земель	Виды разрешенного использования	Площадь изменяемого земельного участка, кв.м
			ая дорога М5 ("Москва-Самара"), 180 км, справа		телевидения, информатики, земли для обеспечения космической деятельности, земли обороны, безопасности и земли иного специального назначения		
33	62:15:0010135:41	:ЗУ18АД	Рязанская область, р-н Рязанский, Федеральная автомобильная дорога, в районе ФАД М5 "Урал" ("Москва-Самара"), 179 км + 920 м (справа)	Рыбаков Павел Валентинович, собственность	Земли промышленности, энергетики, транспорта, связи, радиовещания, телевидения, информатики, земли для обеспечения космической деятельности, земли обороны, безопасности и земли иного специального назначения	Для размещения и эксплуатации временной парковки транзитного автотранспорта и создания благоустроенной территории для временного отдыха водителей и пассажиров транзитного автотранспорта	1386
34	62:15:0010135:42	:ЗУ19АД	Рязанская область, р-н Рязанский,	Гюльназарян Арамаис Сережаевич,	Земли промышленности, энергетики,	Для прочих специальных целей. Многофункциональные	1114

№ п/п	Кадастровый номер изменяемого земельного участка	Обозначение образуемых участков	Адресный ориентир	Правообладатель	Категория земель	Виды разрешенного использования	Площадь изменяемого земельного участка, кв.м
			Федеральная автомобильная дорога, в районе ФАД М5 "Урал" ("Москва-Самара"), 179 км + 920 м (справа)	собственность	транспорта, связи, радиовещания, телевидения, информатики, земли для обеспечения космической деятельности, земли обороны, безопасности и земли иного специального назначения	деловые и обслуживающие здания	
35	62:15:0010133:21	:ЗУ23АД	Рязанская обл, р-н Рязанский, ФАД М-5 "Урал" ("Москва-Самара") с 177,63км по 180,03км	1. Российская Федерация, собственность 2. Федеральное казенное учреждение "Федеральное управление автомобильных дорог "Большая Волга" Федерального дорожного агентства", постоянное (бессрочное) пользование	Земли промышленности, энергетики, транспорта, связи, радиовещания, телевидения, информатики, земли для обеспечения космической деятельности, земли обороны, безопасности и земли иного специального назначения	Размещение магистральной автомобильной дороги М-5 "Урал"	34441

№ п/п	Кадастровый номер изменяемого земельного участка	Обозначение образуемых участков	Адресный ориентир	Правообладатель	Категория земель	Виды разрешенного использования	Площадь изменяемого земельного участка, квм
36	62:15:0010135:27	:ЗУ24АД	Рязанская обл, р-н Рязанский, ФАД М-5 "Урал" ("Москва-Самара") с177,39км по 177,5км	1. Российская Федерация, собственность 2. Федеральное казенное учреждение "Федеральное управление автомобильных дорог "Большая Волга" Федерального дорожного агентства", постоянное (бессрочное) пользование	Земли промышленности, энергетики, транспорта, связи, радиовещания, телевидения, информатики, земли для обеспечения космической деятельности, земли обороны, безопасности и земли иного специального назначения	Для размещения и эксплуатации объектов автомобильного транспорта и объектов дорожного хозяйства. Размещение магистральной автомобильной дороги М-5 "Урал"	1601
37	62:15:0010133:47	:ЗУ27АД	Рязанская область, р-н Рязанский, а/д Москва-Челябинск, 178	Общество с ограниченной ответственностью "АиФ", собственность	Земли промышленности, энергетики, транспорта, связи, радиовещания, телевидения, информатики, земли для обеспечения космической деятельности, земли обороны, безопасности и	Для размещения и эксплуатации объектов автомобильного транспорта и объектов дорожного хозяйства. Для строительства и эксплуатации автозаправочной станции	2831

№ п/п	Кадастровый номер изменяемого земельного участка	Обозначение образуемых участков	Адресный ориентир	Правообладатель	Категория земель	Виды разрешенного использования	Площадь изменяемого земельного участка, кв.м
					земли иного специального назначения		
38	62:15:0000000:962	:ЗУ28АД	Рязанская область, р-н Рязанский	1. Рязанская область, собственность 2. Государственное казенное учреждение Рязанской области "Дирекция дорог Рязанской области, Постоянное (бессрочное) пользование	Земли промышленности, энергетики, транспорта, связи, радиовещания, телевидения, информатики, земли для обеспечения космической деятельности, земли обороны, безопасности и земли иного специального назначения	Для размещения автомобильных дорог и их конструктивных элементов. Для размещения и эксплуатации автомобильной дороги: от автодороги М-5 "Урал" подъезд: АОЗТ "Рязанское" - Хирино	10 005

39	62:15:0010135:2 5	:ЗУ30АД	Рязанская обл, р-н Рязанский, ФАД М-5 "Урал" ("Москва-Самара") с 176,4км по 176,4км	1. Российская Федерация, собственность 2. Федеральное казенное учреждение "Федеральное управление автомобильных дорог "Большая Волга" Федерального дорожного агентства", постоянное (бессрочное) пользование	Земли промышленности, энергетики, транспорта, связи, радиовещания, телевидения, информатики, земли для обеспечения космической деятельности, земли обороны, безопасности и земли иного специального назначения	Для размещения и эксплуатации объектов автомобильного транспорта и объектов дорожного хозяйства. Размещение магистральной автомобильной дороги М-5 "Урал"	7709
40	62:15:0010135:2 6	:ЗУ31АД	Рязанская обл, р-н Рязанский, ФАД М-5 "Урал" ("Москва-Самара") с 176,48км по 178,38км	1. Российская Федерация, собственность 2. Федеральное казенное учреждение "Федеральное управление автомобильных дорог "Большая Волга" Федерального дорожного агентства", постоянное (бессрочное)	Земли промышленности, энергетики, транспорта, связи, радиовещания, телевидения, информатики, земли для обеспечения космической деятельности, земли обороны, безопасности и земли иного специального назначения	Для размещения и эксплуатации объектов автомобильного транспорта и объектов дорожного хозяйства. Размещение магистральной автомобильной дороги М-5 "Урал"	28018

				ПОЛЬЗОВАНИЕ			
--	--	--	--	-------------	--	--	--

2.3. Ведомость координат поворотных точек образуемых земельных
участков

Координаты поворотных точек образуемых земельных участков

Таблица № 4

:ЗУ1 площадь 1 138 605 кв.м		
№ точки	Координаты	
	X	Y
1	450569.30	1319158.64
2	451301.71	1319700.57
3	451072.23	1319918.35
4	450939.09	1320051.09
5	450832.33	1320165.97
6	450807.93	1320190.68
7	450837.22	1320220.15
8	450867.09	1320258.60
9	450860.33	1320294.73
10	450753.28	1320439.48
н1	450663.67	1320585.69
н2	450646.90	1320571.16
н3	450678.20	1320518.02
н4	450649.27	1320500.28
н5	450620.15	1320547.40
н6	450566.15	1320500.49
н7	450219.16	1320196.80
н8	450220.16	1320169.20
н9	450458.29	1319935.75
н10	450493.43	1319936.56
н11	450498.90	1319942.14
н12	450534.60	1319907.14
н13	450485.77	1319857.33
н14	450482.33	1319860.70
н15	450480.89	1319862.13
н16	450462.38	1319843.04
н17	450456.59	1319837.20
н18	450436.19	1319856.96
н19	450441.69	1319862.55
н20	450460.67	1319881.92
н21	450459.30	1319883.32
н22	450185.65	1320151.57
н23	450169.59	1320153.42
н24	449769.25	1319803.04
н25	449867.86	1319690.03
н26	449767.58	1319602.26
н27	449645.91	1319495.79
н28	449646.31	1319495.23
н29	449884.69	1319219.13

н30	450197.81	1319538.79
№ точки	Координаты	
	X	Y
11	450205.57	1319531.19
12	450228.19	1319521.73
13	450281.80	1319453.09
1	450569.30	1319158.64

:ЗУ2 площадь 1 138 605 кв.м		
№ точки	Координаты	
	X	Y
14	449812.04	1319131.82
н31	449891.08	1319211.73
н29	449884.69	1319219.13
н28	449646.31	1319495.23
н27	449645.91	1319495.79
н32	449634.13	1319512.01
н33	449548.49	1319609.83
н34	449547.85	1319609.27
н35	449465.68	1319537.39
14	449812.04	1319131.82

:ЗУ3 площадь 24 000 кв.м		
№ точки	Координаты	
	X	Y
н27	449645.91	1319495.79
н26	449767.58	1319602.26
н36	449668.85	1319715.17
н33	449548.49	1319609.83
н32	449634.13	1319512.01
н27	449645.91	1319495.79

:ЗУ4 площадь 20 000 кв.м		
№ точки	Координаты	
	X	Y
н26	449767.58	1319602.26
н25	449867.86	1319690.03
н24	449769.25	1319803.04
н36	449668.85	1319715.17
н26	449767.58	1319602.26

:ЗУ5 площадь 2 022 кв.м		
№ точки	Координаты	
	X	Y
н4	450649.27	1320500.28
н3	450678.20	1320518.02
н2	450646.90	1320571.16
н5	450620.15	1320547.40

:ЗУ5 площадь 2 022 кв.м		
№ точки	Координаты	
	X	Y
н4	450649.27	1320500.28

:ЗУ6 площадь 124 003 кв.м		
№ точки	Координаты	
	X	Y
н37	449444.21	1319643.17
н38	449527.8	1319715.8
15	449326.27	1319942.1
16	449293.01	1319986.36
17	449227.53	1320094.77
18	448858.41	1320728.64
н39	448765.79	1320677.62
н40	448775.05	1320661.97
н41	448779.68	1320665.11
н42	448907.24	1320445.59
н43	448946.7	1320468.26
н44	448964.82	1320436.69
н45	448925.48	1320414.2
н46	449136.96	1320050.26
н47	449210.14	1319930.07
н48	449310.37	1319797.16
н37	449444.21	1319643.17

:ЗУ7 площадь 81 448 кв.м		
№ точки	Координаты	
	X	Y
н49	449571.35	1319678.53
н50	449714.74	1319804.18
н51	449720.58	1319829.39
н52	449714.71	1319840.09
н53	449712.86	1319843.44
н54	449685.04	1319828.18
н55	449682.35	1319826.69
н56	449666.85	1319854.94
н57	449697.3	1319871.79
19	449581.69	1320082.42
15	449326.27	1319942.1
н38	449527.8	1319715.8
н58	449534.51	1319721.66
н49	449571.35	1319678.53

:ЗУ8 площадь 655 660 кв.м		
№ точки	Координаты	
	X	Y
н59	449771.96	1319854.25
н60	449778.37	1319859.86
н61	449763.40	1319876.98
н62	449788.23	1319898.72
н63	449803.21	1319881.60
н64	450036.66	1320085.91
20	449965.60	1320215.81
21	449958.00	1320211.67
22	449284.66	1321436.39
н65	449250.54	1321418.05
н66	449101.31	1321673.34
н67	448966.46	1321599.30
н68	448831.60	1321525.31
н69	449745.58	1319860.24
н59	449771.96	1319854.25

:ЗУ9 площадь 961 966 кв.м		
№ точки	Координаты	
	X	Y
н64	450036.66	1320085.91
н70	450191.22	1320221.19
н71	450601.81	1320580.53
н72	450601.94	1320591.29
н73	450572.34	1320639.53
н74	450556.08	1320665.4
н75	450547.76	1320678.04
н76	450530.28	1320702.73
н77	450521.16	1320714.53
н78	450511.67	1320726.17
н79	450501.86	1320737.69
н80	450481.57	1320760.56
н81	450467.78	1320775.79
н82	450447.97	1320758.63
н83	450426.68	1320782.91
н84	450446.08	1320799.72
н85	450214.73	1321054.95
н86	450186.00	1321029.87
н87	450164.50	1321054.5
н88	450169.71	1321059.07
н89	450135.86	1321095.31

н90	450160.24	1321116.37
н91	450131.06	1321150.14
н92	449952.48	1321357.65
н93	449810.57	1321525.42
н94	449782.78	1321501.51
н95	449764.32	1321522.96
н96	449771.99	1321529.53
н97	449791.73	1321546.54
н98	449776.32	1321562.38
н99	449727.67	1321618.88
н100	449710.34	1321638.39
н101	449696.69	1321652.93
н102	449670.35	1321678.06
н103	449403.13	1321919.62
23	449270.98	1321799.41
24	449425.98	1321514.81
25	449301.72	1321446.11
26	449973.18	1320219.99
20	449965.60	1320215.81
н64	450036.66	1320085.91

:ЗУ10 площадь 320 433 кв.м		
№ точки	Координаты	
	X	Y
н39	448765.79	1320677.62
18	448858.41	1320728.64
27	449091.62	1320856.63
28	449091.98	1320856.85
29	449141.65	1320884.11
н104	449117.29	1320928.49
н105	449084.12	1320910.33
н106	449067.61	1320940.4
н107	449072.65	1320943.41
н108	449100.75	1320958.62
н109	448688.03	1321710.50
н110	448683.04	1321707.75
н111	448603.00	1321663.81
н112	448489.18	1321606.32
н113	448684.75	1321251.20
н114	448543.40	1321173.29
н115	448521.75	1321116.12
н116	448703.19	1320799.78
н117	448696.39	1320795.41
н39	448765.79	1320677.62

:ЗУ11 площадь 87 495 кв.м		
№ точки	Координаты	
	X	Y
н68	448831.60	1321525.31
н67	448966.46	1321599.30
н66	449101.31	1321673.34
н118	448959.02	1321916.76
н119	448920.65	1321895.64
н120	448910.22	1321899.12
н121	448707.16	1321787.47
н122	448700.81	1321763.58
н68	448831.60	1321525.31

:ЗУ12 площадь 26 849 кв.м		
№ точки	Координаты	
	X	Y
н65	449250.54	1321418.05
22	449284.66	1321436.39
н123	449004.45	1321945.73
н124	448972.55	1321928.20
н125	448971.61	1321923.67
н118	448959.02	1321916.76
н66	449101.31	1321673.34
н65	449250.54	1321418.05

:ЗУ13 площадь 21 849 кв.м		
№ точки	Координаты	
	X	Y
23	449270.98	1321799.41
н103	449403.13	1321919.62
н126	449343.78	1321973.19
н127	449341.55	1321970.73
н128	449303.91	1322004.75
н129	449298.62	1322009.35
30	449279.78	1321995.29
31	449259.83	1321980.39
32	449239.88	1321965.49
33	449219.93	1321950.59
34	449199.98	1321935.69
35	449196.44	1321933.01
36	449222.43	1321888.54
23	449270.98	1321799.41

:ЗУ14 площадь 215 346 кв.м		
№ точки	Координаты	
	X	Y
н130	448386.64	1321564.29
н131	448396.59	1321568.45
н132	448483.84	1321615.94
н112	448489.18	1321606.32
н111	448603.00	1321663.81
н133	448601.90	1321665.83
н134	448551.03	1321758.49
н135	448631.24	1321802.56
н136	448402.17	1322220.85
н137	448344.13	1322188.25
н138	448324.99	1322222.16
н139	448070.55	1322078.56
н140	448065.35	1322060.07
н141	448323.88	1321588.95
н142	448331.29	1321579.54
н130	448386.64	1321564.29

:ЗУ15 площадь 9 876 кв.м		
№ точки	Координаты	
	X	Y
н111	448603.00	1321663.81
н110	448683.04	1321707.75
н143	448682.67	1321708.47
н114	448632.48	1321800.29
н135	448631.24	1321802.56
н134	448551.02	1321758.48
н133	448601.90	1321665.83
н111	448603.00	1321663.81

:ЗУ16 площадь 2 627 кв.м		
№ точки	Координаты	
	X	Y
н137	448344.13	1322188.25
н136	448402.17	1322220.85
н145	448402.63	1322221.11
н146	448402.04	1322222.19
н147	448383.89	1322255.39
н148	448326.55	1322223.04
н138	448324.99	1322222.16
н137	448344.13	1322188.25

:ЗУ17 площадь 3 281 кв.м		
№ точки	Координаты	
	X	Y
н110	448683.04	1321707.75
н109	448688.03	1321710.5
н149	448687.69	1321711.12
н150	448387.73	1322257.58
н147	448383.89	1322255.39
н146	448402.04	1322222.19
н145	448402.63	1322221.11
н136	448402.17	1322220.85
н135	448631.24	1321802.56
н144	448632.48	1321800.29
н143	448682.67	1321708.47
н110	448683.04	1321707.75

:ЗУ18 площадь 110 915 кв.м		
№ точки	Координаты	
	X	Y
н151	448689.42	1321819.65
н152	448861.77	1321914.41
н153	448625.66	1322343.13
н154	448602.72	1322330.34
н155	448584.32	1322363.27
н156	448572.55	1322356.79
н157	448570.56	1322360.41
н158	448465.66	1322301.36
н159	448476.79	1322281.59
н160	448448.03	1322265.40
н161	448436.9	1322285.17
н162	448434.52	1322283.83
н163	448429.20	1322258.45
н164	448666.36	1321826.38
н151	448689.42	1321819.65

:ЗУ19 площадь 66 675 кв.м		
№ точки	Координаты	
	X	Y
н152	448861.77	1321914.41
н165	448902.22	1321936.65
н166	448897.88	1321944.54

н167	448941.68	1321968.66
н168	448980.95	1321988.45
37	448977.97	1321993.87
38	448975.52	1321992.53
39	448960.09	1322020.95
40	448835.52	1322195.27
41	448701.45	1322446.69
42	448692.78	1322465.40
н169	448629.85	1322431.85
н170	448596.71	1322414.16
н171	448606.91	1322396.91
н172	448616.35	1322380.91
н173	448611.94	1322378.48
н174	448630.41	1322345.73
н153	448625.66	1322343.13
н152	448861.77	1321914.41

:ЗУ20 площадь 2 449 кв.м

№ точки	Координаты	
	X	Y
н119	448920.65	1321895.62
н118	448959.02	1321916.76
н125	448971.61	1321923.67
н124	448972.55	1321928.20
н123	449004.45	1321945.73
43	448985.69	1321979.83
н168	448980.95	1321988.45
н167	448941.68	1321968.66
н175	448965.8	1321924.86
н176	448957.09	1321920.06
н177	448922.00	1321900.74
н178	448919.95	1321904.47
н120	448910.22	1321899.12
н119	448920.65	1321895.62

:ЗУ21 площадь 2938 кв.м

№ точки	Координаты	
	X	Y
н179	448366.31	1322287.48
н180	448374.95	1322292.53
н181	448250.36	1322520.6
н182	448242.18	1322535.49
н183	448234.03	1322550.49

н184	448225.42	1322545.5
н185	448241.49	1322515.98
н179	448366.31	1322287.48

:ЗУ22 площадь 95 703 кв.м		
№ точки	Координаты	
	X	Y
н180	448374.95	1322292.53
н186	448552.85	1322392.58
н187	448548.43	1322400.59
н188	448558.27	1322406.01
н189	448540.95	1322437.4
н190	448568.35	1322452.87
н191	448568.71	1322452.13
н192	448573.03	1322454.62
н193	448590.92	1322423.99
н170	448596.71	1322414.16
н169	448629.85	1322431.85
42	448692.78	1322465.40
44	448688.37	1322476.68
45	448670.83	1322521.58
46	448643.35	1322572.21
47	448606.94	1322625.82
48	448564.96	1322664.35
49	448567.23	1322667.12
50	448528.13	1322698.66
51	448521.10	1322706.04
52	448512.31	1322711.77
53	448444.88	1322672.69
н194	448464.11	1322638.54
н181	448250.36	1322520.6
н180	448374.95	1322292.53
:ЗУ23 площадь 8 933 кв.м		
№ точки	Координаты	
	X	Y
н181	448250.36	1322520.6
н194	448464.11	1322638.54
53	448444.88	1322672.69
н183	448234.03	1322550.49
н182	448242.18	1322535.49
н181	448250.36	1322520.60

:ЗУ24 площадь 4 649 кв.м		
№ точки	Координаты	
	X	Y
н31	449891.08	1319211.73
54	449938.05	1319259.22
11	450205.57	1319531.19
н30	450197.81	1319538.79
н29	449884.69	1319219.13
н31	449891.08	1319211.73

:ЗУ25 площадь 514 715 кв.м		
№ точки	Координаты	
	X	Y
н35	449465.68	1319537.39
н34	449547.85	1319609.27
н33	449548.49	1319609.83
н36	449668.85	1319715.17
н24	449769.25	1319803.04
н23	450169.59	1320153.42
н22	450185.65	1320151.57
н21	450459.30	1319883.32
н20	450460.67	1319881.92
н19	450441.69	1319862.55
н18	450436.19	1319856.96
н17	450456.59	1319837.20
н16	450462.38	1319843.04
н15	450480.89	1319862.13
н14	450482.33	1319860.70
н13	450485.77	1319857.33
н12	450534.60	1319907.14
н11	450498.90	1319942.14
н10	450493.43	1319936.56
н9	450458.29	1319935.75
н8	450220.16	1320169.20
н7	450219.16	1320196.80
н6	450566.15	1320500.49
н5	450620.15	1320547.40
н2	450646.90	1320571.16
н1	450663.67	1320585.69
55	450572.41	1320734.59
56	450507.19	1320802.22
57	450528.48	1320822.22
58	450506.41	1320845.85

:ЗУ25 площадь 514 715 кв.м		
№ точки	Координаты	
	X	Y
59	450462.02	1320897.30
60	450294.70	1321086.71
61	450234.60	1321131.26
62	450168.09	1321164.30
63	450174.35	1321209.65
64	450136.07	1321238.79
65	450075.08	1321292.40
66	449737.88	1321662.01
67	449476.53	1321922.71
68	449357.17	1322028.00
69	449339.64	1322039.99
70	449319.69	1322025.09
71	449299.74	1322010.19
н129	449298.62	1322009.35
н128	449303.91	1322004.75
н127	449341.55	1321970.73
н126	449343.78	1321973.19
н103	449403.13	1321919.62
н102	449670.35	1321678.06
н101	449696.69	1321652.93
н100	449710.34	1321638.39
н99	449727.67	1321618.88
н98	449776.32	1321562.38
н97	449791.73	1321546.54
н96	449771.99	1321529.53
н95	449764.32	1321522.96
н94	449782.78	1321501.51
н93	449810.57	1321525.42
н92	449952.48	1321357.65
н91	450131.06	1321150.14
н90	450160.24	1321116.37
н89	450135.86	1321095.31

н88	450169.71	1321059.07
н87	450164.50	1321054.50
н86	450186.00	1321029.87
н85	450214.73	1321054.95
н84	450446.08	1320799.72
н83	450426.68	1320782.91
н82	450447.97	1320758.63
н81	450467.78	1320775.79

н80	450481.57	1320760.56
н79	450501.86	1320737.69
н78	450511.67	1320726.17
н74	450521.16	1320714.53
н76	450530.28	1320702.73
н75	450547.76	1320678.04
н74	450556.08	1320665.40
н73	450572.34	1320639.53
н72	450601.94	1320591.29
н71	450601.81	1320580.53
н70	450191.22	1320221.19
н64	450036.66	1320085.91
н63	449803.21	1319881.60
н62	449788.23	1319898.72
н61	449763.40	1319876.98
н60	449778.37	1319859.86
н59	449771.96	1319854.25
н69	449745.58	1319860.24
н68	448831.60	1321525.31
н122	448700.81	1321763.58
н121	448707.16	1321787.47
н120	448910.22	1321899.12
н178	448919.95	1321904.47
н177	448922.00	1321900.74
н176	448957.09	1321920.06
н175	448965.80	1321924.86
н167	448941.68	1321968.66
н166	448897.88	1321944.54
н165	448902.22	1321936.65
н152	448861.77	1321914.41
н151	448689.42	1321819.65
н164	448666.36	1321826.38
н163	448429.20	1322258.45
н162	448434.52	1322283.83
н161	448436.90	1322285.17
н160	448448.03	1322265.40
н159	448476.79	1322281.59
н158	448465.66	1322301.36
н157	448570.56	1322360.41
н156	448572.55	1322356.79
н155	448584.32	1322363.27
н154	448602.72	1322330.34
н153	448625.66	1322343.13

н174	448630.41	1322345.73
н173	448611.94	1322378.48
н172	448616.35	1322380.91
н171	448606.91	1322396.91
н170	448596.71	1322414.16
н193	448590.92	1322423.99
н192	448573.03	1322454.62
н191	448568.71	1322452.13
н190	448568.35	1322452.87
н189	448540.95	1322437.4
н188	448558.27	1322406.01
н187	448548.43	1322400.59
н186	448552.85	1322392.58
н180	448374.95	1322292.53
н179	448366.31	1322287.48
н195	448193.12	1322190.09
н196	448119.46	1322148.62
н197	447958.28	1322057.89
н198	447829.69	1322292.18
н199	447994.11	1322378.99
н200	448066.30	1322422.07
н185	448241.49	1322515.98
н184	448225.42	1322545.50
72	448167.10	1322511.70
73	448148.34	1322498.24
74	447798.66	1322300.45
75	447947.21	1322027.72
76	447943.86	1322025.53
77	447956.70	1322002.8
78	447959.58	1322003.99
79	448053.29	1321830.08
80	448077.18	1321790.36
81	448107.54	1321737.85
82	448109.23	1321738.88
83	448116.08	1321744.72
84	448144.92	1321761.58
85	448140.00	1321770.36
86	448138.07	1321769.31
87	448131.09	1321781.95
88	448132.79	1321783.00
89	448122.31	1321800.97

№ точки	Координаты	
	X	Y
90	448118.18	1321798.66
91	448011.60	1321989.37
92	448013.77	1321990.98
93	448005.33	1322006.49
94	448000.56	1322009.81
95	447991.75	1322006.73
96	447984.60	1322017.92
97	447980.18	1322015.46
98	447975.03	1322025.18
99	448028.37	1322055.23
100	448288.67	1321581.22
101	448301.21	1321558.38
102	448338.98	1321490.46
103	448466.97	1321566.26
104	448624.82	1321281.64
105	448439.68	1321174.82
106	448427.32	1321201.03
107	448363.4	1321309.26
108	448355.00	1321323.42
109	448338.13	1321315.3
110	448338.13	1321315.29
111	448486.67	1321051.72
112	448502.84	1321059.28
113	448544.3	1320985.74
114	448584.73	1320914.03
115	448589.97	1320916.76
116	448606.62	1320888.18
117	448701.40	1320729.30
118	448697.28	1320727.15
119	448747.64	1320640.74
120	448788.90	1320569.05
121	448843.73	1320474.6
122	448898.95	1320378.52
123	448954.76	1320284.36
124	449008.39	1320188.82
125	449118.14	1320000.32
126	449143.96	1319958.07
127	449172.59	1319909.48
128	449188.19	1319887.15
129	449221.69	1319841.35
130	449269.72	1319781.89
131	449412.43	1319610.13

132	449407.06	1319606.03
н35	449465.68	1319537.39
н37	449444.21	1319643.17
н38	449527.80	1319715.80
№ точки	Координаты	
	X	Y
н58	449534.51	1319721.66
н49	449571.35	1319678.53
н50	449714.74	1319804.18
н51	449720.58	1319829.39
н52	449714.71	1319840.09
н53	449712.86	1319843.44
н54	449685.04	1319828.18
н55	449682.35	1319826.69
н56	449666.85	1319854.94
н57	449697.30	1319871.79
19	449581.69	1320082.42
133	449342.65	1320518.58
29	449141.65	1320884.11
н104	449117.29	1320928.49
н105	449084.12	1320910.33
н106	449067.61	1320940.4
н107	449072.65	1320943.41
н108	449100.75	1320958.62
н109	448688.03	1321710.50
н149	448687.69	1321711.12
н150	448387.73	1322257.58
н147	448383.89	1322255.39
н148	448326.55	1322223.04
н138	448324.99	1322222.16
н139	448070.55	1322078.56
н140	448065.35	1322060.07
н141	448323.88	1321588.95
н142	448331.29	1321579.54
н130	448386.64	1321564.29
н131	448396.59	1321568.45
н132	448483.84	1321615.94
н112	448489.18	1321606.32
н113	448684.75	1321251.20
н114	448543.40	1321173.29
н115	448521.75	1321116.12
н116	448703.19	1320799.78
н117	448696.39	1320795.41

н39	448765.79	1320677.62
н40	448775.05	1320661.97
н41	448779.68	1320665.11
н42	448907.24	1320445.59
н43	448946.70	1320468.26
н44	448964.82	1320436.69
н45	448925.48	1320414.20
н46	449136.96	1320050.26
н47	449210.14	1319930.07

№ точки	Координаты	
	X	Y
н48	449310.37	1319797.16
н37	449444.21	1319643.17

:372:ЗУ1 площадь 77 541 кв.м		
№ точки	Координаты	
	X	Y
1	449301.72	1321446.11
2	449425.98	1321514.81
3	449270.98	1321799.41
н1	449232.67	1321869.74
н2	449191.24	1321884.31
н3	449158.09	1321938.26
н4	449140.37	1321965.87
н5	449114.46	1322006.24
н6	449022.66	1321955.74
1	449301.72	1321446.11

:372:ЗУ2 площадь 10 974 кв.м		
№ точки	Координаты	
	X	Y
н6	449022.66	1321955.74
н5	449114.46	1322006.24
н4	449140.37	1321965.87
н3	449158.09	1321938.26
н2	449191.24	1321884.31
н1	449232.67	1321869.74
4	449222.43	1321888.54
5	449196.44	1321933.01
н7	449119.15	1322058.13
н8	448999.61	1321997.86
6	449003.97	1321989.87
н6	449022.66	1321955.74

:ЗУ1Ж площадь 298 кв.м		
№ точки	Координаты	
	X	Y
1	448572.49	1322684.87
2	448551.91	1322703.07
3	448520.05	1322720.79
4	448509.22	1322714.50
5	448512.31	1322711.77
6	448519.09	1322715.70
1	448572.49	1322684.87

:ЗУ2Ж площадь 88 кв.м		
№ точки	Координаты	
	X	Y
1	448551.91	1322703.07
2	448532.73	1322718.44
3	448525.30	1322721.88
4	448520.02	1322720.81
5	448520.05	1322720.79
1	448551.91	1322703.07

:ЗУ3Ж площадь 752 кв.м		
№ точки	Координаты	
	X	Y
1	448509.22	1322714.50
2	448520.05	1322720.79
3	448520.02	1322720.81
4	448525.30	1322721.88
5	448526.06	1322723.77
6	448509.99	1322736.57
7	448499.65	1322739.05
8	448480.00	1322743.88
9	448419.33	1322789.54
10	448489.59	1322730.51
11	448505.02	1322718.56
1	448509.22	1322714.50

:ЗУ5Ж площадь 4581 кв.м		
№ точки	Координаты	
	X	Y
1	447835.81	1323400.21
2	447843.36	1323412.12

3	447585.24	1323580.08
4	447554.97	1323599.12
5	447523.45	1323617.67
6	447500.50	1323628.49
7	447502.62	1323633.51
8	447496.33	1323636.28
9	447494.54	1323631.65
10	447485.58	1323634.96
11	447618.25	1323551.88
12	447615.96	1323543.59
13	447727.38	1323471.49
14	447725.24	1323465.29
15	447736.01	1323458.78
16	447738.82	1323463.79
1	447835.81	1323400.21

:ЗУ6Ж площадь 3191 кв.м		
№ точки	Координаты	
	X	Y
1	447615.96	1323543.59
2	447618.25	1323551.88
3	447485.58	1323634.96
4	447456.04	1323645.82
5	447420.71	1323655.27
6	447384.67	1323661.50
7	447348.22	1323664.46
8	447335.18	1323664.96
9	447333.85	1323662.86
10	447332.61	1323652.99
11	447347.79	1323652.44
12	447383.16	1323649.57
13	447418.13	1323643.52
14	447452.41	1323634.35
15	447485.73	1323622.13
16	447489.39	1323617.92
17	447516.99	1323604.87
18	447547.67	1323587.70
1	447615.96	1323543.59

:ЗУ7Ж площадь 4916 кв.м		
№ точки	Координаты	
	X	Y
1	447329.33	1323626.87
2	447332.61	1323652.99

3	447333.85	1323662.86
4	447335.18	1323664.96
5	447341.60	1323675.09
6	447213.05	1323686.03
7	447212.52	1323677.87
8	447211.75	1323665.98
9	447211.66	1323663.07
10	447211.41	1323654.92
1	447329.33	1323626.87

:ЗУ8Ж площадь 26 кв.м		
№ точки	Координаты	
	X	Y
1	447211.66	1323663.07
2	447211.75	1323665.98
3	447201.76	1323666.58
4	447192.15	1323667.77
1	447211.66	1323663.07

:ЗУ9Ж площадь 1547 кв.м		
№ точки	Координаты	
	X	Y
1	447192.15	1323667.77
2	447201.76	1323666.58
3	447211.75	1323665.98
4	447212.52	1323677.87
5	447179.49	1323686.84
6	447121.56	1323706.78
7	447089.16	1323724.39
8	447067.94	1323738.68
9	447075.34	1323732.80
10	447120.92	1323697.66
11	447141.75	1323684.71
12	447151.02	1323680.39
13	447182.00	1323670.22
1	447192.15	1323667.77

:ЗУ10Ж площадь 30 кв.м		
№ точки	Координаты	
	X	Y
1	447141.75	1323684.71
2	447120.92	1323697.66
3	447119.63	1323695.57
1	447141.75	1323684.71

:ЗУ11Ж площадь 419 кв.м		
№ точки	Координаты	
	X	Y
1	447119.63	1323695.57
2	447120.92	1323697.66
3	447075.34	1323732.80
4	447068.83	1323724.15
5	447080.73	1323716.04
1	447119.63	1323695.57

:ЗУ12Ж площадь 3128 кв.м		
№ точки	Координаты	
	X	Y
1	447068.83	1323724.15
2	447075.34	1323732.8
3	447067.94	1323738.68
4	447022.67	1323774.65
5	446990.37	1323811.23
6	446964.63	1323840.38
7	446881.82	1323953.49
8	446875.39	1323962.35
9	446863.75	1323953.75
10	446882.76	1323928.76
11	446902.07	1323913.25
12	446968.02	1323824.2
13	446990.46	1323791.72
14	447018.04	1323763.60
15	447048.23	1323738.29
1	447068.83	1323724.15

:ЗУ13Ж площадь 1 202 кв.м		
№ точки	Координаты	
	X	Y
1	446990.37	1323811.23
2	446967.02	1323843.71
3	446948.84	1323869.80
4	446842.53	1324015.35
5	446860.46	1324039.56
6	446857.25	1324042.02
7	446836.96	1324015.31
8	446875.39	1323962.35
9	446881.82	1323953.49
10	446964.63	1323840.38

1	446990.37	1323811.23
---	-----------	------------

:ЗУ1В площадь 158 кв.м		
№ точки	Координаты	
	X	Y
1	449547.00	1319331.79
2	449550.31	1319334.84
3	449558.56	1319342.46
4	449552.03	1319349.90
5	449542.80	1319341.79
6	449540.29	1319339.58
1	449547.00	1319331.79

:ЗУ2В площадь 36 784 кв.м		
№ точки	Координаты	
	X	Y
1	451152.51	1316694.80
2	451161.73	1316700.85
3	450990.31	1316902.18
4	450782.76	1317156.80
5	450555.78	1317408.68
6	449665.62	1318416.38
7	449452.09	1318679.88
8	449193.55	1319011.58
9	449521.23	1319310.49
10	449547.00	1319331.79
11	449540.29	1319339.58
12	449513.88	1319316.42
13	449505.48	1319310.31
14	449496.10	1319301.77
15	449179.29	1319012.79
16	449443.87	1318673.35
17	449532.18	1318568.09
18	449564.62	1318524.34
19	449657.60	1318409.60
20	450547.95	1317401.69
21	450774.79	1317149.96
22	450982.17	1316895.55
1	451152.51	1316694.80

:ЗУ3В площадь 200 кв.м		
№ точки	Координаты	
	X	Y
1	451165.50	1316680.24

2	451173.26	1316687.46
3	451161.73	1316700.85
4	451152.51	1316694.80
1	451165.50	1316680.24

:ЗУ1АД площадь 86 кв.м		
№ точки	Координаты	
	X	Y
1	447943.86	1322025.53
2	447947.21	1322027.72
3	447937.40	1322045.73
4	447933.63	1322043.69
1	447943.86	1322025.53

:ЗУ2АД площадь 200 кв.м		
№ точки	Координаты	
	X	Y
1	447945.14	1322022.72
2	447933.50	1322043.59
3	447929.12	1322041.22
4	447925.14	1322039.56
5	447921.93	1322038.57
6	447927.29	1322035.04
7	447939.08	1322020.71

:ЗУ3АД площадь 128 кв.м		
№ точки	Координаты	
	X	Y
1	447937.26	1322007.36
2	447948.69	1322016.66
3	447945.14	1322022.72
4	447939.08	1322020.71
5	447927.29	1322035.04
6	447927.29	1322035.03
7	447938.22	1322017.23
8	447935.85	1322012.39
1	447937.26	1322007.36

:ЗУ4АД площадь 1433 кв.м		
№ точки	Координаты	
	X	Y
1	447927.29	1322035.03
2	447896.37	1322035.54

3	447892.01	1322032.72
4	447915.75	1321986.13
5	447932.09	1321992.75
6	447932.07	1321996.01
7	447932.50	1321999.23
8	447933.58	1322002.58
9	447935.26	1322005.67
10	447937.26	1322007.36
11	447935.85	1322012.39
12	447938.22	1322017.23

:ЗУ5АД площадь 20 751 кв.м		
№ точки	Координаты	
	X	Y
1	447897.28	1321980.27
2	447914.99	1321987.61
3	447892.01	1322032.72
4	447892.01	1322032.73
5	447896.37	1322035.54
6	447645.55	1322469.36
7	447614.81	1322452.36
8	447702.99	1322299.37
9	447693.19	1322309.69
10	447732.61	1322240.13
11	447741.25	1322209.09
12	447759.30	1322177.56
13	447771.23	1322168.80
14	447816.92	1322088.03
15	447830.55	1322063.26
16	447836.65	1322063.52
1	447897.28	1321980.27

:ЗУ6АД площадь 1 208 кв.м		
№ точки	Координаты	
	X	Y
1	447865.67	1322000.33
2	447874.62	1322011.38
3	447836.65	1322063.52
4	447830.55	1322063.26
5	447851.72	1322023.43
6	447853.16	1322019.57
7	447853.57	1322017.65
8	447853.63	1322016.54
9	447853.45	1322015.17

10	447853.27	1322013.80
11	447852.87	1322012.58
12	447852.48	1322011.72
13	447851.89	1322010.69
14	447851.02	1322009.51
15	447849.50	1322008.08
16	447845.90	1322006.18
17	447839.04	1322002.51
18	447819.77	1321992.21
19	447822.73	1321984.50
1	447865.67	1322000.33

:ЗУ7АД площадь 1 772 кв.м		
№ точки	Координаты	
	X	Y
1	447880.61	1321971.87
2	447897.83	1321978.85
3	447897.92	1321978.92
4	447897.28	1321980.27
5	447874.62	1322011.38
6	447865.67	1322000.33
7	447822.73	1321984.50
8	447831.08	1321962.56
9	447859.91	1321971.78
10	447862.52	1321971.76
11	447868.90	1321973.49
12	447875.44	1321973.95
13	447878.09	1321973.27
1	447880.61	1321971.87

:ЗУ8АД площадь 74 кв.м		
№ точки	Координаты	
	X	Y
1	447884.92	1321967.24
2	447883.83	1321968.41
3	447886.19	1321969.65
4	447892.79	1321957.91
5	447901.22	1321942.92
6	447917.90	1321912.74
7	447897.48	1321946.82
8	447888.59	1321961.45
1	447884.92	1321967.24

:ЗУ9АД площадь 2 212 кв.м		
№ точки	Координаты	
	X	Y
1	447886.19	1321969.65
2	447897.92	1321978.92
3	447907.28	1321961.29
4	447981.52	1321830.97
5	447972.72	1321825.70
6	447943.77	1321873.53
7	447928.63	1321895.31
8	447917.90	1321912.74
9	447901.22	1321942.92
1	447886.19	1321969.65

:ЗУ10АД площадь 14 421 кв.м		
№ точки	Координаты	
	X	Y
1	447897.92	1321978.92
2	447912.51	1321985.27
3	447913.28	1321985.59
4	447915.22	1321986.41
5	447915.98	1321985.90
6	447925.97	1321970.65
7	447934.10	1321974.16
8	447939.39	1321970.73
9	447947.95	1321955.03
10	447945.73	1321953.34
11	448005.41	1321847.46
12	448024.10	1321813.74
13	448045.47	1321775.17
14	448053.37	1321761.16
15	448056.07	1321762.71
16	448066.13	1321745.01
17	448073.06	1321731.67
18	448111.63	1321665.47
19	448126.30	1321640.30
20	448146.28	1321605.74
21	448166.30	1321571.13
22	448138.80	1321555.21
23	448067.36	1321680.26
24	448010.88	1321779.42
25	447981.52	1321830.97
26	447907.28	1321961.29
1	447897.92	1321978.92

:ЗУ11АД площадь 286 кв.м		
№ точки	Координаты	
	X	Y
1	447939.59	1321976.53
2	447933.35	1321988.66
3	447932.81	1321990.44
4	447932.27	1321992.23
5	447932.11	1321992.69
6	447915.86	1321986.11
7	447925.97	1321970.65
8	447934.10	1321974.16
1	447939.59	1321976.53

:ЗУ12АД площадь 135 кв.м		
№ точки	Координаты	
	X	Y
1	447934.10	1321974.16
2	447939.59	1321976.53
3	447951.04	1321956.23
4	447946.52	1321953.73
5	448005.41	1321847.46
6	447945.73	1321953.34
7	447947.95	1321955.03
8	447939.39	1321970.73
1	447934.10	1321974.16

:ЗУ13.1АД площадь 378 кв.м		
№ точки	Координаты	
	X	Y
1	448011.11	1321850.62
2	448005.41	1321847.46
3	447975.35	1321901.71
4	447980.47	1321904.53
5	447995.08	1321878.88
6	448002.73	1321864.61
1	448011.11	1321850.62

:ЗУ13.2АД площадь 328 кв.м		
№ точки	Координаты	
	X	Y
1	447975.35	1321901.71
2	447980.47	1321904.53

3	447951.04	1321956.23
4	447946.52	1321953.73
1	447975.35	1321901.71

:ЗУ13.2АД площадь 328 кв.м		
№ точки	Координаты	
	X	Y
1	447975.35	1321901.71
2	447980.47	1321904.53
3	447951.04	1321956.23
4	447946.52	1321953.73
1	447975.35	1321901.71

:ЗУ14АД площадь 827 кв.м		
№ точки	Координаты	
	X	Y
1	448056.08	1321762.72
2	448053.37	1321761.16
3	448045.47	1321775.17
4	448024.10	1321813.74
5	448005.41	1321847.46
6	448011.11	1321850.62
7	448023.77	1321826.96
8	448029.41	1321829.99
9	448050.91	1321792.12
10	448045.91	1321789.22
11	448044.87	1321782.61
12	448054.40	1321766.12
1	448056.08	1321762.72

:ЗУ15АД площадь 468 кв.м		
№ точки	Координаты	
	X	Y
1	448010.88	1321779.42
2	447981.52	1321830.97
3	447972.72	1321825.70
4	447992.86	1321792.70
1	448010.88	1321779.42

:ЗУ16АД площадь 1061 кв.м		
№ точки	Координаты	
	X	Y
1	448060.35	1321676.21

№ точки	Координаты	
	X	Y
2	448067.36	1321680.26
3	448010.88	1321779.42
4	447992.86	1321792.70
5	448031.88	1321725.42
1	448060.35	1321676.21

:ЗУ17АД площадь 196 кв.м		
№ точки	Координаты	
	X	Y
1	448060.42	1321676.11
2	448065.47	1321678.95
3	448082.54	1321649.14
4	448077.67	1321646.36
1	448060.42	1321676.11

:ЗУ18АД площадь 470 кв.м		
№ точки	Координаты	
	X	Y
1	448077.67	1321646.36
2	448082.54	1321649.14
3	448124.33	1321577.05
4	448119.64	1321573.87
1	448077.67	1321646.36

:ЗУ19АД площадь 147 кв.м		
№ точки	Координаты	
	X	Y
1	448132.56	1321551.59
2	448137.49	1321554.35
3	448124.33	1321577.05
4	448119.64	1321573.87
1	448132.56	1321551.59

:ЗУ20АД площадь 288 кв.м		
№ точки	Координаты	
	X	Y
1	448137.49	1321554.35
2	448138.80	1321555.21
3	448067.36	1321680.26
4	448065.37	1321679.11
5	448065.47	1321678.95

6	448082.54	1321649.14
7	448124.33	1321577.05
1	448137.49	1321554.35

:ЗУ21АД площадь 3433 кв.м		
№ точки	Координаты	
	X	Y
1	449094.98	1319913.28
2	449086.06	1319907.63
3	449095.83	1319895.14
4	449122.56	1319852.01
5	449147.92	1319815.60
6	449171.68	1319784.63
7	449212.57	1319730.67
8	449224.15	1319711.18
9	449245.39	1319686.76
10	449273.27	1319654.71
11	449279.45	1319660.20
12	449225.81	1319732.99
13	449189.18	1319779.09
14	449118.93	1319874.77
1	449094.98	1319913.28

:ЗУ22АД площадь 35 907 кв.м		
№ точки	Координаты	
	X	Y
1	449746.62	1319132.96
2	449772.67	1319155.29
3	449741.32	1319191.43
4	449407.18	1319576.62
5	449402.57	1319576.61
6	449250.58	1319751.62
7	449213.64	1319798.15
8	449148.24	1319887.76
9	449121.37	1319929.61
10	449094.98	1319913.28
11	449118.93	1319874.77
12	449189.19	1319779.10
13	449225.81	1319732.99
14	449279.45	1319660.20
15	449398.22	1319524.70
16	449401.16	1319521.45
17	449413.67	1319507.62
18	449605.41	1319295.65

1	449746.62	1319132.96
---	-----------	------------

:ЗУ23АД площадь 87 кв.м		
№ точки	Координаты	
	X	Y
1	449242.52	1319683.91
2	449245.39	1319686.76
3	449224.15	1319711.18

№ точки	Координаты	
	X	Y
4	449234.34	1319693.65
1	449242.52	1319683.91

:ЗУ24АД площадь 1601 кв.м		
№ точки	Координаты	
	X	Y
1	449279.45	1319660.20
2	449398.22	1319524.70
3	449391.71	1319515.83
4	449385.33	1319525.15
5	449306.68	1319616.30
6	449273.27	1319654.71
1	449279.45	1319660.20

:ЗУ25АД площадь 334 кв.м		
№ точки	Координаты	
	X	Y
1	449391.78	1319513.13
2	449392.89	1319514.10
3	449391.71	1319515.83
4	449385.33	1319525.15
5	449306.68	1319616.30
6	449273.27	1319654.71
7	449245.39	1319686.76
8	449242.52	1319683.91
9	449252.81	1319671.68
10	449275.94	1319650.50
11	449378.79	1319531.53
12	449378.66	1319527.84
1	449391.78	1319513.13

:ЗУ26АД площадь 35 кв.м		
№ точки	Координаты	
	X	Y
1	449392.89	1319514.10
2	449401.16	1319521.45
3	449398.22	1319524.70
4	449391.71	1319515.83
1	449392.89	1319514.10

:ЗУ27АД площадь 213 кв.м		
№ точки	Координаты	
	X	Y
1	449391.78	1319513.13
2	449392.85	1319511.93
3	449377.94	1319498.64
4	449378.66	1319527.84
1	449391.78	1319513.13

:ЗУ28АД площадь 608 кв.м		
№ точки	Координаты	
	X	Y
1	449391.24	1319487.27
2	449385.18	1319488.22
3	449378.20	1319496.28
4	449377.94	1319498.64
5	449392.85	1319511.93
6	449391.78	1319513.13
7	449392.89	1319514.10
8	449401.16	1319521.45
9	449413.67	1319507.62
10	449404.03	1319497.77
1	449391.24	1319487.27

:ЗУ29АД площадь 4298 кв.м		
№ точки	Координаты	
	X	Y
1	449594.41	1319284.67
2	449605.41	1319295.65
3	449413.67	1319507.62
4	449404.03	1319497.77
5	449391.24	1319487.27
6	449405.61	1319485.41
7	449410.44	1319487.27

8	449415.69	1319486.46
9	449420.53	1319484.21
10	449465.51	1319429.98
11	449508.17	1319373.85
12	449541.12	1319343.34
13	449542.80	1319341.79
14	449552.03	1319349.90
15	449558.56	1319342.46
16	449550.31	1319334.84
17	449565.01	1319318.40
1	449594.41	1319284.67

:ЗУ30АД площадь 2405 кв.м		
№ точки	Координаты	
	X	Y
1	449594.41	1319284.67
2	449605.41	1319295.65
3	449746.62	1319132.96
4	449740.56	1319127.61
5	449708.01	1319165.16
6	449672.97	1319200.84
7	449639.25	1319237.71
8	449604.08	1319273.49
1	449594.41	1319284.67

:ЗУ31АД площадь 5605 кв.м		
№ точки	Координаты	
	X	Y
1	449741.32	1319191.43
2	449740.41	1319193.32
3	449710.05	1319233.23
4	449677.77	1319271.98
5	449643.60	1319308.39
6	449624.01	1319333.13
7	449614.87	1319356.42
8	449557.33	1319417.98
9	449518.00	1319464.71
10	449480.50	1319497.70
11	449475.92	1319505.37
12	449464.81	1319522.31
13	449462.70	1319527.95
14	449462.94	1319533.96
15	449464.12	1319536.74
16	449464.88	1319538.33

:ЗУ31АД площадь 5605 кв.м		
№ точки	Координаты	
	X	Y
17	449439.19	1319568.41
18	449437.76	1319567.71
19	449434.46	1319566.40
20	449430.26	1319565.80
21	449427.66	1319566.03
22	449423.34	1319567.49
23	449422.54	1319568.05
24	449379.00	1319615.50
25	449349.82	1319649.63
26	449312.75	1319684.84
27	449279.23	1319720.04
28	449248.48	1319758.77
29	449216.75	1319796.71
30	449189.58	1319835.72
31	449165.50	1319867.50
32	449121.37	1319929.61
33	449148.24	1319887.76
34	449213.64	1319798.15
35	449250.58	1319751.62
36	449402.57	1319576.61
37	449407.18	1319576.62
1	449741.32	1319191.43

:ЗУ32АД площадь 44 кв.м		
№ точки	Координаты	
	X	Y
1	447883.83	1321968.41
2	447886.19	1321969.65
3	447897.83	1321978.85
4	447884.15	1321973.30
5	447880.61	1321971.87
6	447882.26	1321970.44
7	447883.65	1321968.77
1	447883.83	1321968.41

:ЗУ33АД площадь 2863 кв.м		
№ точки	Координаты	
	X	Y
1	447927.29	1322035.03
2	447927.29	1322035.04
3	447921.93	1322038.57

:ЗУ33АД площадь 2863 кв.м		
№ точки	Координаты	
	X	Y
4	447917.74	1322037.72
5	447910.85	1322038.28
6	447904.62	1322041.30
7	447873.92	1322090.60
8	447855.50	1322124.73
9	447836.18	1322159.35
10	447832.50	1322174.41
11	447816.14	1322201.21
12	447803.12	1322208.26
13	447790.83	1322228.06
14	447771.45	1322262.30
15	447748.54	1322297.82
16	447729.08	1322330.10
17	447707.48	1322364.01
18	447687.12	1322399.31
19	447667.32	1322433.72
20	447645.55	1322469.36
21	447896.37	1322035.54
22	447927.29	1322035.03
1	447927.29	1322035.03

:ЗУ34АД площадь 514 кв.м		
№ точки	Координаты	
	X	Y
1	447702.99	1322299.37
2	447614.81	1322452.36
3	447612.94	1322451.42
4	447622.42	1322435.02
5	447634.51	1322413.17
6	447651.91	1322380.58
7	447685.27	1322323.69
8	447693.19	1322309.69
1	447702.99	1322299.37

:ЗУ35АД площадь 26 кв.м		
№ точки	Координаты	
	X	Y
1	447897.92	1321978.92
2	447912.51	1321985.27
3	447913.28	1321985.59
4	447915.22	1321986.41

:ЗУ35АД площадь 26 кв.м		
№ точки	Координаты	
	X	Y
5	447915.70	1321986.09
6	447915.75	1321986.13
7	447914.99	1321987.61
8	447897.28	1321980.27
1	447897.92	1321978.92

2.4. Сведения о существующих (ранее образованных) земельных участках в границах территории проекта
межевания территории

Сведения о ранее образованных земельных участках в границах индустриального парка представлены в таблице №5.

Таблица № 5

№ п/п	Кадастровый номер земельного участка	Обозначение ЗУ в соответствии с проектом планировки территории	Адресный ориентир	Правообладатель	Категория земель	Виды разрешенного использования	Площадь земельного участка, кв.м
1	62:15:0010130:376	:ЗУ1.1-Т	Рязанская область, р-н Рязанский, в районе совхоза "Рязанский "	1. Рязанская область, собственность 2. Акционерное общество "Корпорация развития Рязанской области", аренда	Земли промышленности, энергетики, транспорта, связи, радиовещания, телевидения, информатики, земли для обеспечения космической деятельности, земли обороны, безопасности и земли иного специального назначения	производственные предприятия IV- V классов вредности; коммунально-складские предприятия и организации; научные, проектные и конструкторские организации; предприятия автосервиса; автозаправочные станции; административно-хозяйственные, деловые и общественные учреждения и организации; многофункциональные деловые и обслуживающие здания; предприятия общественного питания	6068

№ п/п	Кадастровый номер земельного участка	Обозначение ЗУ в соответствии и с проектом планировки территории	Адресный ориентир	Правообладатель	Категория земель	Виды разрешенного использования	Площадь земельного участка, кв.м
						<p>(кафе, столовые, буфеты), связанные с непосредственным обслуживанием служащих предприятий и учреждений; поликлиники, пункты первой медицинской помощи; аптеки. автостоянки для временного хранения легковых автомобилей; гаражи и автобазы грузового и спецавтотранспорта; сады, скверы; площадки для сбора мусора. малые архитектурные формы. объекты пожарной охраны; объекты охранных ведомств и структур; сети и объекты инженерного обеспечения - водоснабжения, электроснабжения, теплоснабжения, канализации, газоснабжения, связи;</p>	

№ п/п	Кадастровый номер земельного участка	Обозначение ЗУ в соответствии с проектом планировки территории	Адресный ориентир	Правообладатель	Категория земель	Виды разрешенного использования	Площадь земельного участка, кв.м
						подъездные автодороги, железные дороги, вертолетные площадки	
2	62:15:0010130:374	:ЗУ2-Т	Рязанская область, р-н Рязанский, в районе совхоза "Рязанский "	1. Рязанская область, собственность 2. Акционерное общество "Корпорация развития Рязанской области", аренда	Земли промышленности, энергетики, транспорта, связи, радиовещания, телевидения, информатики, земли для обеспечения космической деятельности, земли обороны, безопасности и земли иного специального назначения	производственные предприятия IV- V классов вредности; коммунально-складские предприятия и организации; научные, проектные и конструкторские организации; предприятия автосервиса; автозаправочные станции; административно-хозяйственные, деловые и общественные учреждения и организации; многофункциональные деловые и обслуживающие здания; предприятия общественного питания (кафе, столовые, буфеты), связанные с непосредственным	71762

№ п/п	Кадастровый номер земельного участка	Обозначение ЗУ в соответствии и с проектом планировки территории	Адресный ориентир	Правообладатель	Категория земель	Виды разрешенного использования	Площадь земельного участка, кв.м
						<p>обслуживанием служащих предприятий и учреждений; поликлиники, пункты первой медицинской помощи; аптеки. автостоянки для временного хранения легковых автомобилей; гаражи и автобазы грузового и спецавтотранспорта; сады, скверы; площадки для сбора мусора. малые архитектурные формы. объекты пожарной охраны; объекты охранных ведомств и структур; сети и объекты инженерного обеспечения - водоснабжения, электроснабжения, теплоснабжения, канализации, газоснабжения, связи; подъездные автодороги, железные дороги, вертолетные площадки</p>	

№ п/п	Кадастровый номер земельного участка	Обозначение ЗУ в соответствии с проектом планировки территории	Адресный ориентир	Правообладатель	Категория земель	Виды разрешенного использования	Площадь земельного участка, кв.м
3	62:15:0010130:379	:ЗУ5	Рязанская область, р-н Рязанский, в районе совхоза "Рязанский "	1. Рязанская область, собственность 2. Акционерное общество "Корпорация развития Рязанской области", аренда	Земли промышленности, энергетики, транспорта, связи, радиовещания, телевидения, информатики, земли для обеспечения космической деятельности, земли обороны, безопасности и земли иного специального назначения	производственные предприятия IV- V классов вредности; коммунально-складские предприятия и организации; научные, проектные и конструкторские организации; предприятия автосервиса; автозаправочные станции; административно-хозяйственные, деловые и общественные учреждения и организации; многофункциональные деловые и обслуживающие здания; предприятия общественного питания (кафе, столовые, буфеты), связанные с непосредственным обслуживанием служащих предприятий и учреждений;	52140

№ п/п	Кадастровый номер земельного участка	Обозначение ЗУ в соответствии и с проектом планировки территории	Адресный ориентир	Правообладатель	Категория земель	Виды разрешенного использования	Площадь земельного участка, кв.м
						<p>поликлиники, пункты первой медицинской помощи; аптеки. автостоянки для временного хранения легковых автомобилей; гаражи и автобазы грузового и спецавтотранспорта; сады, скверы; площадки для сбора мусора. малые архитектурные формы. объекты пожарной охраны; объекты охранных ведомств и структур; сети и объекты инженерного обеспечения - водоснабжения, электроснабжения, теплоснабжения, канализации, газоснабжения, связи; подъездные автодороги, железные дороги, вертолетные площадки</p>	

№ п/п	Кадастровый номер земельного участка	Обозначение ЗУ в соответствии с проектом планировки территории	Адресный ориентир	Правообладатель	Категория земель	Виды разрешенного использования	Площадь земельного участка, кв.м
4	62:15:0010130:380	:ЗУ6	Рязанская область, р-н Рязанский, в районе совхоза "Рязанский"	1. Рязанская область, собственность 2. Акционерное общество "Корпорация развития Рязанской области", аренда	Земли промышленности, энергетики, транспорта, связи, радиовещания, телевидения, информатики, земли для обеспечения космической деятельности, земли обороны, безопасности и земли иного специального назначения	производственные предприятия IV- V классов вредности; коммунально-складские предприятия и организации; научные, проектные и конструкторские организации; предприятия автосервиса; автозаправочные станции; административно-хозяйственные, деловые и общественные учреждения и организации; многофункциональные деловые и обслуживающие здания; предприятия общественного питания (кафе, столовые, буфеты), связанные с непосредственным обслуживанием служащих предприятий и учреждений;	22189

№ п/п	Кадастровый номер земельного участка	Обозначение ЗУ в соответствии и с проектом планировки территории	Адресный ориентир	Правообладатель	Категория земель	Виды разрешенного использования	Площадь земельного участка, кв.м
						<p>поликлиники, пункты первой медицинской помощи; аптеки. автостоянки для временного хранения легковых автомобилей; гаражи и автобазы грузового и спецавтотранспорта; сады, скверы; площадки для сбора мусора. малые архитектурные формы. объекты пожарной охраны; объекты охранных ведомств и структур; сети и объекты инженерного обеспечения - водоснабжения, электроснабжения, теплоснабжения, канализации, газоснабжения, связи; подъездные автодороги, железные дороги, вертолетные площадки</p>	

№ п/п	Кадастровый номер земельного участка	Обозначение ЗУ в соответствии с проектом планировки территории	Адресный ориентир	Правообладатель	Категория земель	Виды разрешенного использования	Площадь земельного участка, кв.м
5	62:15:0010130:381	:ЗУ7	Рязанская область, р-н Рязанский, в районе совхоза "Рязанский "	1. Рязанская область, собственность 2. Акционерное общество "Корпорация развития Рязанской области", аренда	Земли промышленности, энергетики, транспорта, связи, радиовещания, телевидения, информатики, земли для обеспечения космической деятельности, земли обороны, безопасности и земли иного специального назначения	производственные предприятия IV- V классов вредности; коммунально-складские предприятия и организации; научные, проектные и конструкторские организации; предприятия автосервиса; автозаправочные станции; административно-хозяйственные, деловые и общественные учреждения и организации; многофункциональные деловые и обслуживающие здания; предприятия общественного питания (кафе, столовые, буфеты), связанные с непосредственным обслуживанием служащих предприятий и учреждений;	49094

№ п/п	Кадастровый номер земельного участка	Обозначение ЗУ в соответствии и с проектом планировки территории	Адресный ориентир	Правообладатель	Категория земель	Виды разрешенного использования	Площадь земельного участка, кв.м
						<p>поликлиники, пункты первой медицинской помощи; аптеки. автостоянки для временного хранения легковых автомобилей; гаражи и автобазы грузового и спецавтотранспорта; сады, скверы; площадки для сбора мусора. малые архитектурные формы. объекты пожарной охраны; объекты охранных ведомств и структур; сети и объекты инженерного обеспечения - водоснабжения, электроснабжения, теплоснабжения, канализации, газоснабжения, связи; подъездные автодороги, железные дороги, вертолетные площадки</p>	

№ п/п	Кадастровый номер земельного участка	Обозначение ЗУ в соответствии с проектом планировки территории	Адресный ориентир	Правообладатель	Категория земель	Виды разрешенного использования	Площадь земельного участка, кв.м
6	62:15:0010130:364	:ЗУ10	Рязанская область, р-н Рязанский, в районе совхоза "Рязанский "	1. Рязанская область, собственность 2. Акционерное общество "Корпорация развития Рязанской области", аренда	Земли промышленности, энергетики, транспорта, связи, радиовещания, телевидения, информатики, земли для обеспечения космической деятельности, земли обороны, безопасности и земли иного специального назначения	производственные предприятия IV- V классов вредности; коммунально-складские предприятия и организации; научные, проектные и конструкторские организации; предприятия автосервиса; автозаправочные станции; административно-хозяйственные, деловые и общественные учреждения и организации; многофункциональные деловые и обслуживающие здания; предприятия общественного питания (кафе, столовые, буфеты), связанные с непосредственным обслуживанием служащих предприятий и учреждений;	284631

№ п/п	Кадастровый номер земельного участка	Обозначение ЗУ в соответствии и с проектом планировки территории	Адресный ориентир	Правообладатель	Категория земель	Виды разрешенного использования	Площадь земельного участка, кв.м
						<p>поликлиники, пункты первой медицинской помощи; аптеки. автостоянки для временного хранения легковых автомобилей; гаражи и автобазы грузового и спецавтотранспорта; сады, скверы; площадки для сбора мусора. малые архитектурные формы. объекты пожарной охраны; объекты охранных ведомств и структур; сети и объекты инженерного обеспечения - водоснабжения, электроснабжения, теплоснабжения, канализации, газоснабжения, связи; подъездные автодороги, железные дороги, вертолетные площадки</p>	

№ п/п	Кадастровый номер земельного участка	Обозначение ЗУ в соответствии с проектом планировки территории	Адресный ориентир	Правообладатель	Категория земель	Виды разрешенного использования	Площадь земельного участка, кв.м
7	62:15:0010130:370	:ЗУ16	Рязанская область, р-н Рязанский, в районе совхоза "Рязанский "	1. Рязанская область, собственность 2. Акционерное общество "Корпорация развития Рязанской области", аренда	Земли промышленности, энергетики, транспорта, связи, радиовещания, телевидения, информатики, земли для обеспечения космической деятельности, земли обороны, безопасности и земли иного специального назначения	производственные предприятия IV- V классов вредности; коммунально-складские предприятия и организации; научные, проектные и конструкторские организации; предприятия автосервиса; автозаправочные станции; административно-хозяйственные, деловые и общественные учреждения и организации; многофункциональные деловые и обслуживающие здания; предприятия общественного питания (кафе, столовые, буфеты), связанные с непосредственным обслуживанием служащих предприятий и учреждений;	180963

№ п/п	Кадастровый номер земельного участка	Обозначение ЗУ в соответствии и с проектом планировки территории	Адресный ориентир	Правообладатель	Категория земель	Виды разрешенного использования	Площадь земельного участка, кв.м
						<p>поликлиники, пункты первой медицинской помощи; аптеки. автостоянки для временного хранения легковых автомобилей; гаражи и автобазы грузового и спецавтотранспорта; сады, скверы; площадки для сбора мусора. малые архитектурные формы. объекты пожарной охраны; объекты охранных ведомств и структур; сети и объекты инженерного обеспечения - водоснабжения, электроснабжения, теплоснабжения, канализации, газоснабжения, связи; подъездные автодороги, железные дороги, вертолетные площадки</p>	

№ п/п	Кадастровый номер земельного участка	Обозначение ЗУ в соответствии с проектом планировки территории	Адресный ориентир	Правообладатель	Категория земель	Виды разрешенного использования	Площадь земельного участка, кв.м
8	62:15:0010130:371	:ЗУ17	Рязанская область, р-н Рязанский, в районе совхоза "Рязанский "	1. Рязанская область, собственность 2. Акционерное общество "Корпорация развития Рязанской области", аренда	Земли промышленности, энергетики, транспорта, связи, радиовещания, телевидения, информатики, земли для обеспечения космической деятельности, земли обороны, безопасности и земли иного специального назначения	производственные предприятия IV- V классов вредности; коммунально-складские предприятия и организации; научные, проектные и конструкторские организации; предприятия автосервиса; автозаправочные станции; административно-хозяйственные, деловые и общественные учреждения и организации; многофункциональные деловые и обслуживающие здания; предприятия общественного питания (кафе, столовые, буфеты), связанные с непосредственным обслуживанием служащих предприятий и учреждений;	180963

№ п/п	Кадастровый номер земельного участка	Обозначение ЗУ в соответствии и с проектом планировки территории	Адресный ориентир	Правообладатель	Категория земель	Виды разрешенного использования	Площадь земельного участка, кв.м
						<p>поликлиники, пункты первой медицинской помощи; аптеки. автостоянки для временного хранения легковых автомобилей; гаражи и автобазы грузового и спецавтотранспорта; сады, скверы; площадки для сбора мусора. малые архитектурные формы. объекты пожарной охраны; объекты охранных ведомств и структур; сети и объекты инженерного обеспечения - водоснабжения, электроснабжения, теплоснабжения, канализации, газоснабжения, связи; подъездные автодороги, железные дороги, вертолетные площадки</p>	

№ п/п	Кадастровый номер земельного участка	Обозначение ЗУ в соответствии с проектом планировки территории	Адресный ориентир	Правообладатель	Категория земель	Виды разрешенного использования	Площадь земельного участка, кв.м
9	62:15:0010130:375	:ЗУ20	Рязанская область, р-н Рязанский, в районе совхоза "Рязанский "	1. Рязанская область, собственность 2. Акционерное общество "Корпорация развития Рязанской области", аренда	Земли промышленности, энергетики, транспорта, связи, радиовещания, телевидения, информатики, земли для обеспечения космической деятельности, земли обороны, безопасности и земли иного специального назначения	производственные предприятия IV- V классов вредности; коммунально-складские предприятия и организации; научные, проектные и конструкторские организации; предприятия автосервиса; автозаправочные станции; административно-хозяйственные, деловые и общественные учреждения и организации; многофункциональные деловые и обслуживающие здания; предприятия общественного питания (кафе, столовые, буфеты), связанные с непосредственным обслуживанием служащих предприятий и учреждений;	22433

№ п/п	Кадастровый номер земельного участка	Обозначение ЗУ в соответствии и с проектом планировки территории	Адресный ориентир	Правообладатель	Категория земель	Виды разрешенного использования	Площадь земельного участка, кв.м
						<p>поликлиники, пункты первой медицинской помощи; аптеки. автостоянки для временного хранения легковых автомобилей; гаражи и автобазы грузового и спецавтотранспорта; сады, скверы; площадки для сбора мусора. малые архитектурные формы. объекты пожарной охраны; объекты охранных ведомств и структур; сети и объекты инженерного обеспечения - водоснабжения, электроснабжения, теплоснабжения, канализации, газоснабжения, связи; подъездные автодороги, железные дороги, вертолетные площадки</p>	

2.5. Красные линии, утвержденные в составе проекта планировки территории

Формирование красных линий рассматриваемой на территории предусмотрено проектом планировки территории. Красные линии совпадают с линией застройки.

Координаты поворотных точек красных линий.

Таблица № 6

№	X	Y
1	448549.25	1322703.65
2	448572.53	1322684.85
3	448607.17	1322656.77
4	448630.04	1322632.33
5	448738.56	1322485.23
6	448919.41	1322156.72
7	448926.53	1322131.79
8	449003.97	1321989.86
9	449973.14	1320219.97
10	449957.97	1320211.63
11	448977.97	1321993.87
12	448975.52	1321992.53
13	448959.90	1322021.30
14	448835.52	1322195.27
15	448701.45	1322446.69
16	448692.78	1322465.40
17	448670.83	1322521.58
18	448643.35	1322572.21
19	448606.94	1322625.82
20	448564.96	1322664.35
21	448567.23	1322667.12
22	448528.13	1322698.66
23	448520.62	1322706.55
24	448511.40	1322712.37
25	448526.93	1322721.33
26	448549.25	1322703.65
27	448549.25	1322703.65
28	449441.62	1319565.13
29	449447.46	1319570.24
30	449365.72	1319668.16
31	449357.51	1319678.00
32	449352.65	1319683.86
33	449347.83	1319689.80
34	449343.06	1319695.77
35	449341.91	1319697.23
36	449337.25	1319703.31

№	X	Y
37	449332.66	1319709.43
38	449328.15	1319715.52
39	449323.69	1319721.59
40	449154.16	1319953.02
41	449129.94	1319986.81
42	449121.68	1319999.15
43	449114.12	1320011.43
44	449099.71	1320034.68
45	449092.84	1320047.33
46	448487.83	1321101.37
47	448514.67	1321197.19
48	448634.92	1321263.43
49	448467.54	1321567.28
50	448397.16	1321528.52
51	448302.36	1321556.05
52	448028.37	1322055.23
53	447951.32	1322011.85
54	447937.21	1322046.08
55	448552.80	1322392.66
56	448548.43	1322400.59
57	448590.92	1322423.99
58	448616.35	1322380.91
59	448572.55	1322356.79
60	448570.53	1322360.47
61	448434.49	1322283.88
62	448429.18	1322258.44
63	448666.34	1321826.38
64	448689.42	1321819.65
65	448902.22	1321936.65
66	448897.88	1321944.54
67	448941.68	1321968.66
68	448965.80	1321924.86
69	448922.00	1321900.74
70	448919.95	1321904.47
71	448707.16	1321787.46
72	448700.81	1321763.57
73	449745.50	1319860.34
74	449771.97	1319854.25
75	450601.81	1320580.53
76	450601.94	1320591.29
77	450572.34	1320639.53
78	450564.25	1320652.56
79	450556.08	1320665.40
80	450547.76	1320678.04
81	450539.25	1320690.41

№	X	Y
82	450530.28	1320702.73
83	450521.16	1320714.53
84	450511.67	1320726.17
85	450501.86	1320737.69
86	450491.81	1320749.14
87	450481.57	1320760.56
88	450471.21	1320772.01
89	450446.07	1320799.72
90	450243.59	1321022.90
91	450202.03	1321068.71
92	450184.43	1321088.38
93	450167.07	1321108.29
94	450131.06	1321150.14
95	449737.90	1321607.02
96	449710.34	1321638.39
97	449696.69	1321652.93
98	449685.92	1321663.66
99	449663.37	1321684.71
100	449343.78	1321973.19
101	449341.55	1321970.73
102	449303.92	1322004.76
103	449331.44	1322035.18
104	449338.01	1322041.35
105	449375.09	1322007.81
106	449368.77	1322000.14
107	449511.56	1321871.26
108	449676.59	1321722.26
109	449711.68	1321689.82
110	449723.12	1321678.43
111	449737.16	1321663.49
112	449755.50	1321642.86
113	450169.12	1321162.23
114	450212.07	1321112.58
115	450270.92	1321047.45
116	450384.28	1320922.49
117	450498.55	1320796.54
118	450519.41	1320773.39
119	450539.98	1320749.58
120	450559.74	1320724.70
121	450578.27	1320698.52
122	450595.37	1320672.11
123	450641.87	1320596.49
124	450653.89	1320576.94
125	450647.23	1320571.44
126	450219.16	1320196.80

№	X	Y
127	450220.16	1320169.20
128	450458.29	1319935.75
129	450493.43	1319936.56
130	450498.90	1319942.14
131	450534.60	1319907.14
132	450485.84	1319857.27
133	450185.65	1320151.57
134	450169.59	1320153.42
135	449465.70	1319537.37
136	448065.35	1322060.07
137	448323.88	1321588.95
138	448331.29	1321579.54
139	448386.64	1321564.29
140	448396.59	1321568.45
141	448483.84	1321615.94
142	448684.75	1321251.20
143	448547.68	1321175.57
144	448542.73	1321171.71
145	448522.03	1321116.86
146	448527.15	1321102.66
147	449123.18	1320064.27
148	449129.77	1320052.14
149	449143.69	1320029.69
150	449150.93	1320017.93
151	449158.51	1320006.60
152	449182.30	1319973.41
153	449351.70	1319742.15
154	449356.12	1319736.15
155	449360.53	1319730.19
156	449364.93	1319724.32
157	449369.39	1319718.51
158	449370.33	1319717.30
159	449374.89	1319711.60
160	449379.51	1319705.90
161	449384.23	1319700.21
162	449392.40	1319690.42
163	449431.32	1319643.80
164	449444.42	1319642.83
165	449534.51	1319721.66
166	449571.36	1319678.54
167	449714.73	1319804.15
168	449720.58	1319829.39
169	448687.69	1321711.12
170	448682.64	1321708.46
171	448383.90	1322255.40

№	X	Y
172	448070.71	1322079.06


Чертеж межевания территории и границы образуемых и изменяемых земельных участков М1:2000 приведены в приложении № 3 к проекту планировки и межевания территории.

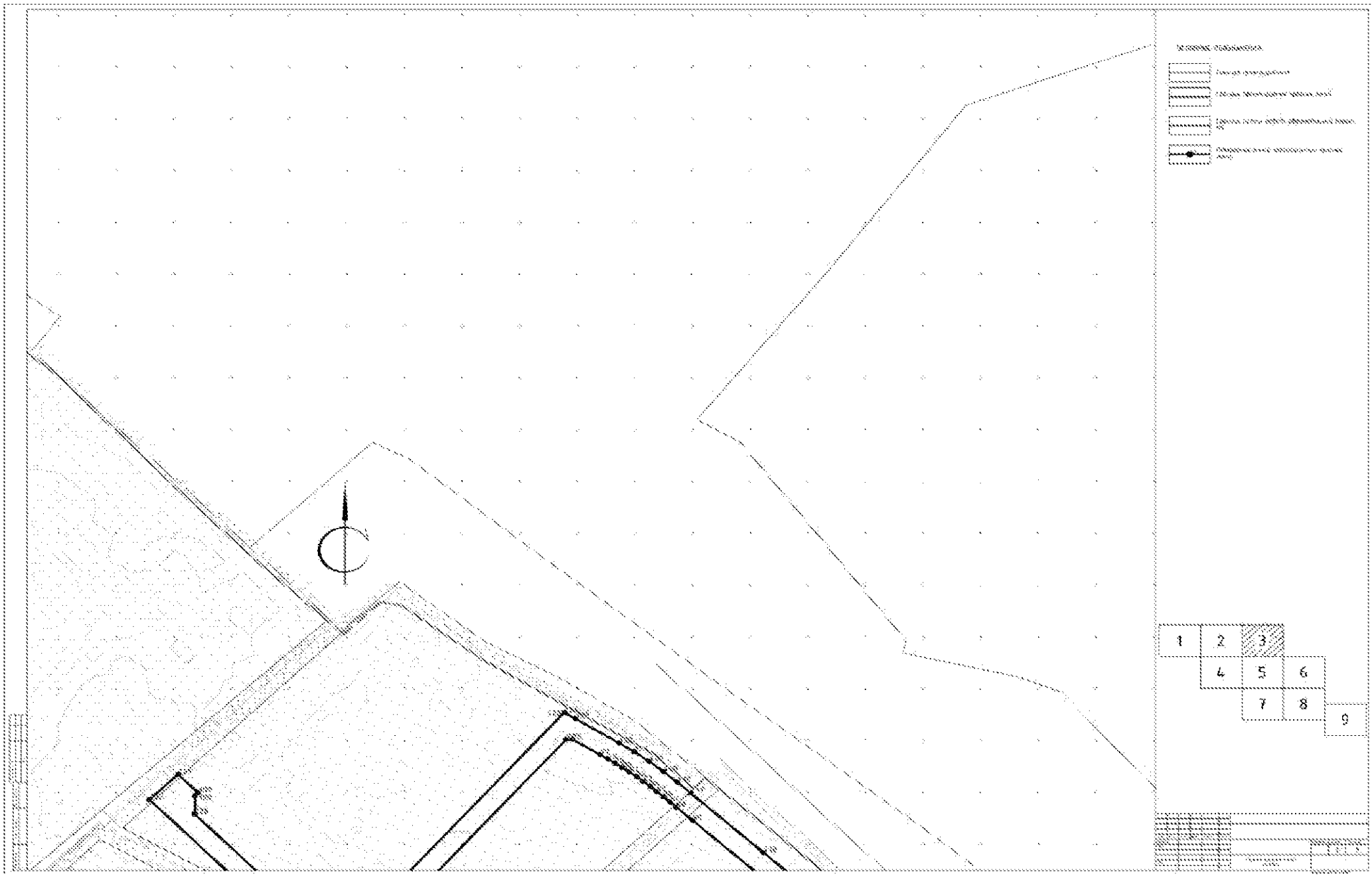
Чертеж красных линий М1:2000 приведен в приложении № 4 к проекту планировки и межевания территории».







- Legend:
- Area 1 (Diagonal hatching)
 - Area 2 (Horizontal hatching)
 - Area 3 (Vertical hatching)
 - Area 4 (Solid black)

1	2	3		
	4	5	6	
		7	8	9










- Legenda:
-  Zona di protezione
 -  Zona di protezione urbana
 -  Zona di protezione urbanistica
 -  Punto di riferimento

1	2	3		
	4	5	6	
		7	8	9

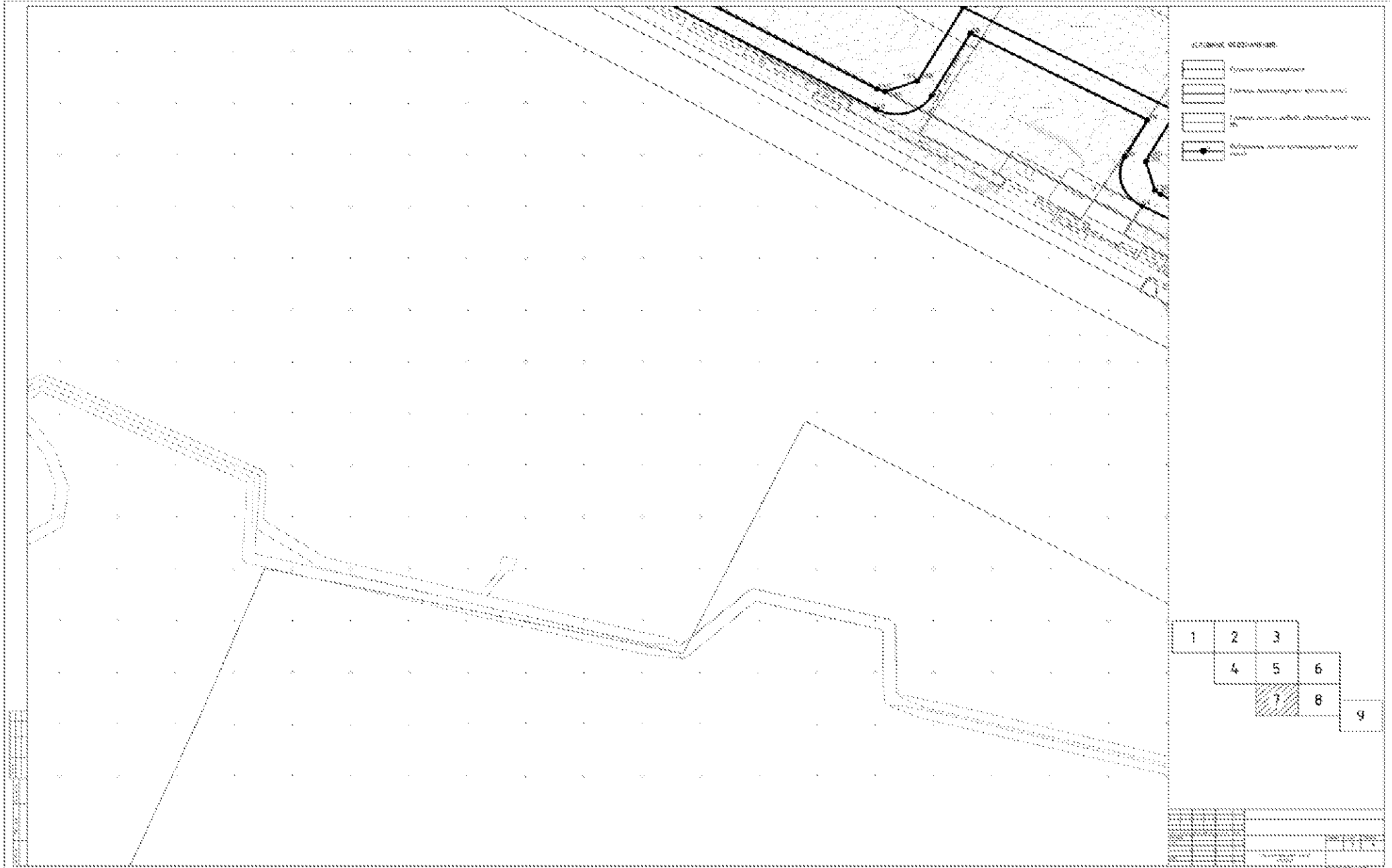


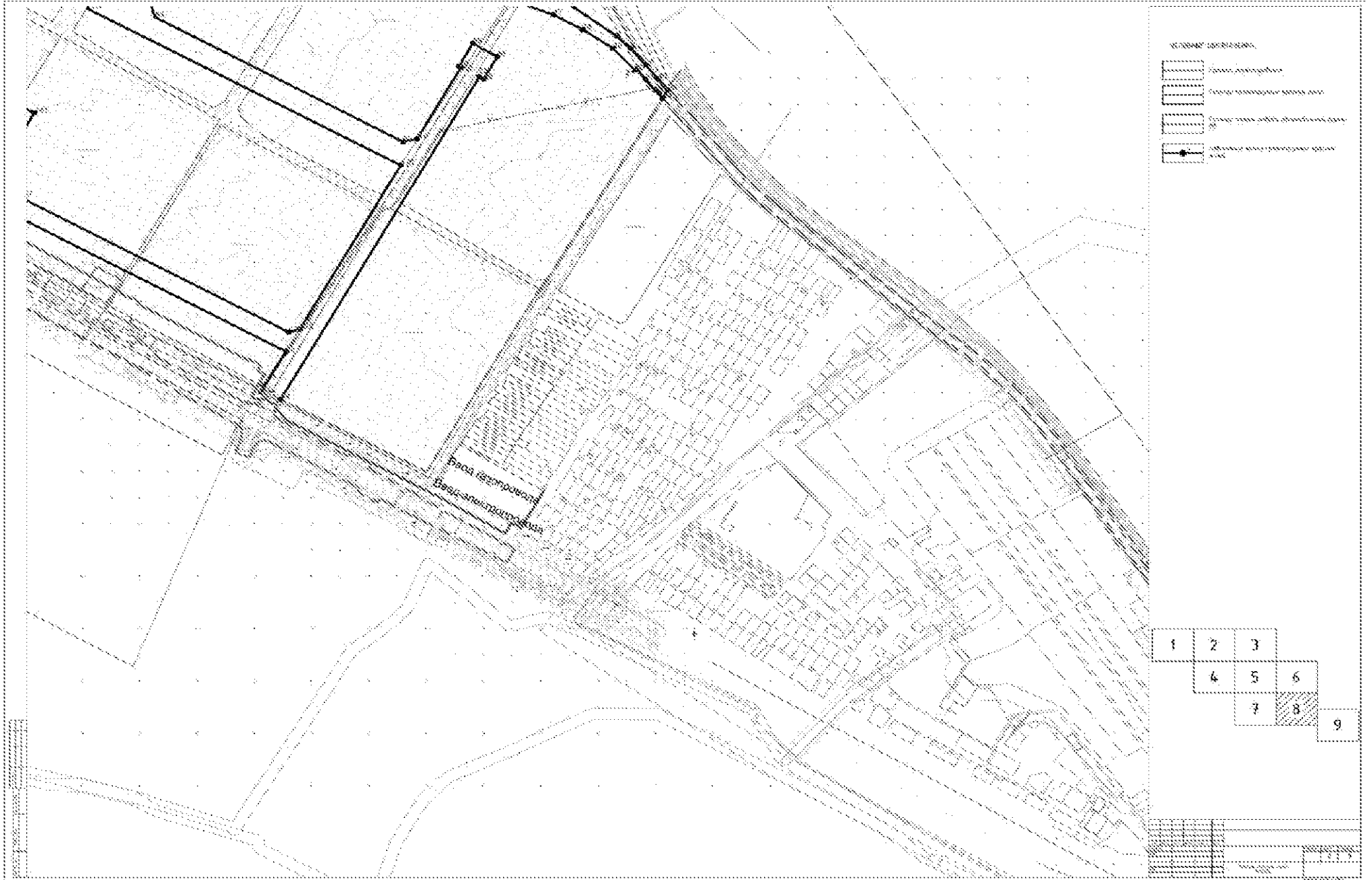
- СВЕДЕНИЯ ОБЪЕКТА
-  Границы территории
 -  Границы территории (сплошная линия)
 -  Границы участка (сплошная линия)
 -  Границы участка (сплошная линия)
 -  Границы участка (сплошная линия)

1	2	3
4	5	6
	7	8
		9







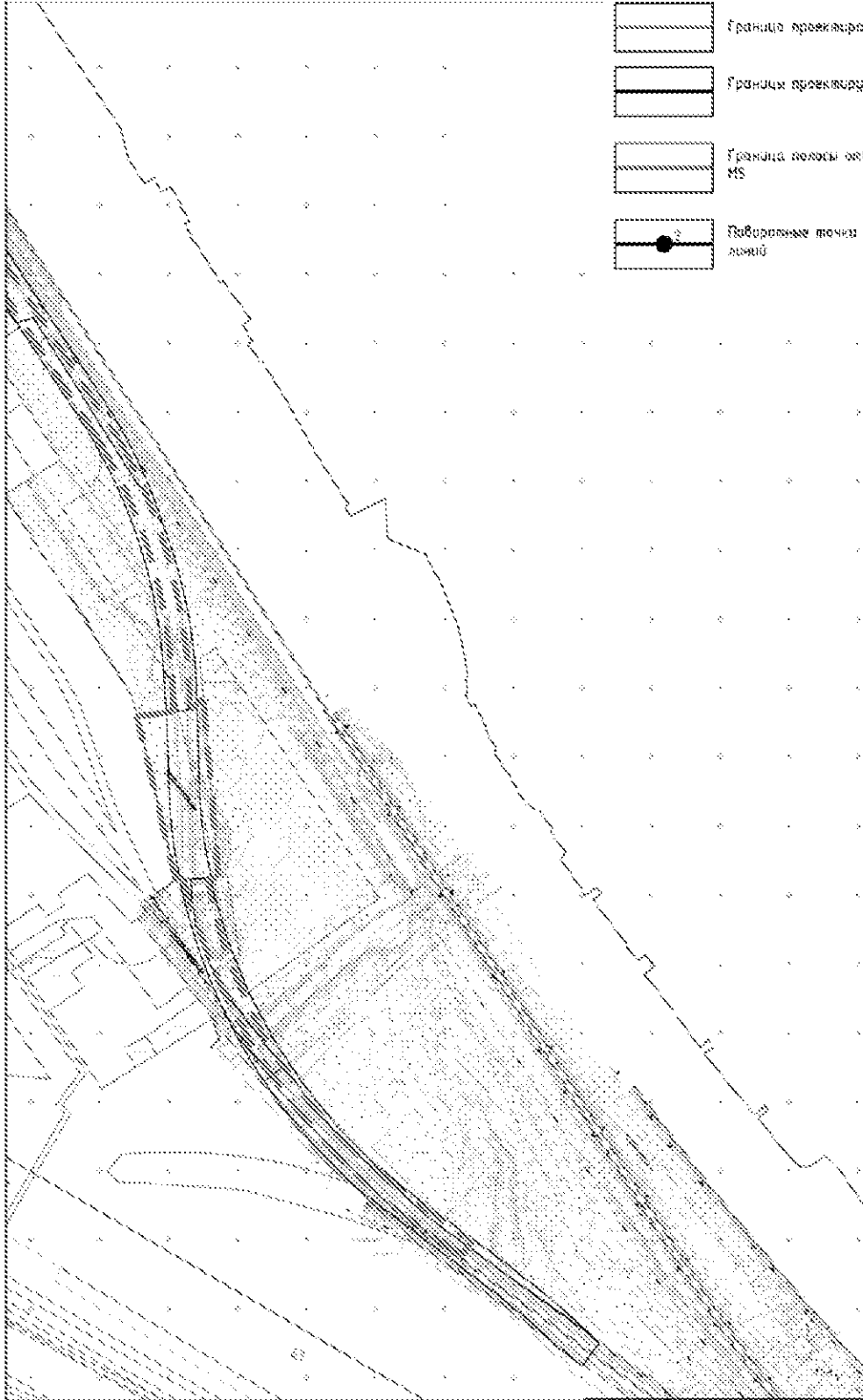






УСЛОВНЫЕ ОБОЗНАЧЕНИЯ:

-  Граница проектирования
-  Границы проектируемых красных линий
-  Граница полосы отвода автомобильной дороги MS
-  Пунктирные точки проектируемых красных линий

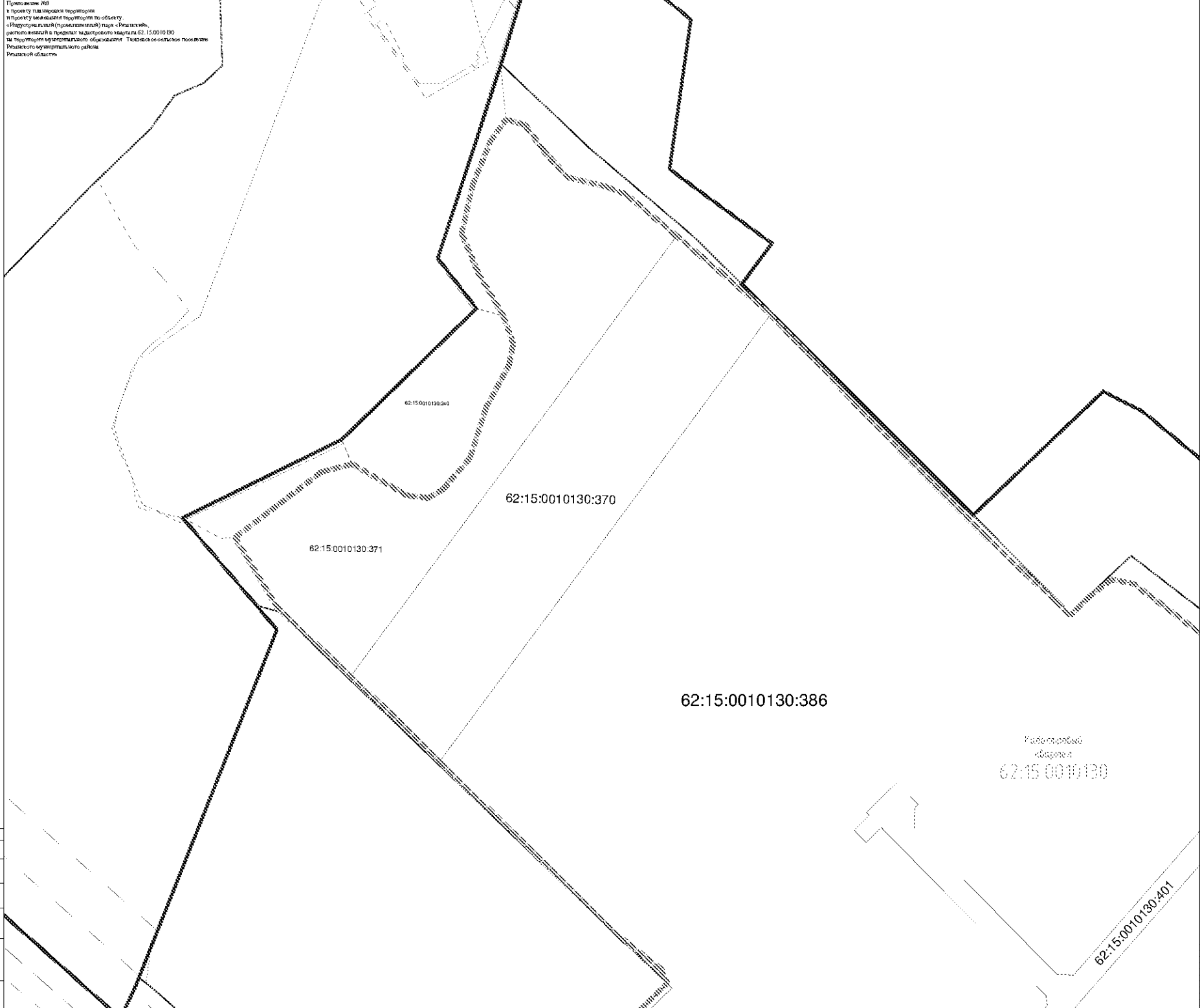


1	2	3
4	5	6
7	8	9

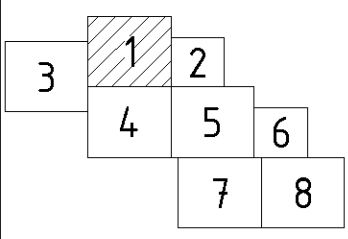
№	ИЗМЕНЕНИЯ	ПОЯСНЕНИЯ	ДАТА	ПОДПИСЬ
1				
2				
3				
4				
5				
6				
7				
8				
9				

Проект красных линий
№10/001

Проектное решение
 в проекте планировки территории
 и проекта межевания территории по объекту:
 «Индустриальный (промышленный) парк «Рязань»»,
 расположенный в границах кадастрового квартала 62:15:0010130
 на территории муниципального образования «Торжковское сельское поселение
 Рязанского муниципального района
 Рязанской области»



- УСЛОВНЫЕ ОБОЗНАЧЕНИЯ:**
- границы территории проекта территории и проекта межевания
 - границы участков в границах территории проекта территории
 - границы кадастровых участков
 - номер кадастрового участка
 - границы земельных участков в составе Высшего Б ЭФР
 - номер кадастрового участка
 - сооружения объектов в составе Высшего Б ЭФР
 - границы зон с особыми условиями использования территории объектов в составе Высшего Б ЭФР
 - инженерные сети объектов
 - объекты недвижимости, расположенные в границах кадастрового квартала 62:15:0010130 на территории муниципального образования «Торжковское сельское поселение Рязанского муниципального района Рязанской области»

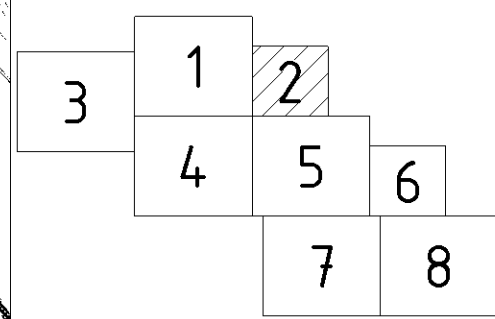


ООБ.в.км.:1065 - 18 - ПНТ			
План территории и проект межевания территории в границах кадастрового квартала 62:15:0010130 на территории муниципального образования «Торжковское сельское поселение Рязанского муниципального района Рязанской области»			
№	Имя	Ф.И.О.	Подпись
1	Иванов	Иван Иванович	
2	Петров	Петров Петр Петрович	
3	Сидоров	Сидоров Сидор Сидорович	
4	Смирнов	Смирнов Смирнов Смирнович	
5	Кузнецов	Кузнецов Кузнецов Кузнецович	
6	Лебедев	Лебедев Лебедев Лебедевич	
7	Попов	Попов Попов Попович	
8	Соловьев	Соловьев Соловьев Соловьевич	
9	Тихонов	Тихонов Тихонов Тихонович	
10	Яковлев	Яковлев Яковлев Яковлевич	
11	Зайцев	Зайцев Зайцев Зайцевич	
12	Иванов	Иванов Иван Иванович	
13	Петров	Петров Петр Петрович	
14	Сидоров	Сидоров Сидор Сидорович	
15	Смирнов	Смирнов Смирнов Смирнович	
16	Кузнецов	Кузнецов Кузнецов Кузнецович	
17	Лебедев	Лебедев Лебедев Лебедевич	
18	Попов	Попов Попов Попович	
19	Соловьев	Соловьев Соловьев Соловьевич	
20	Тихонов	Тихонов Тихонов Тихонович	
21	Яковлев	Яковлев Яковлев Яковлевич	
22	Зайцев	Зайцев Зайцев Зайцевич	
23	Иванов	Иванов Иван Иванович	
24	Петров	Петров Петр Петрович	
25	Сидоров	Сидоров Сидор Сидорович	
26	Смирнов	Смирнов Смирнов Смирнович	
27	Кузнецов	Кузнецов Кузнецов Кузнецович	
28	Лебедев	Лебедев Лебедев Лебедевич	
29	Попов	Попов Попов Попович	
30	Соловьев	Соловьев Соловьев Соловьевич	
31	Тихонов	Тихонов Тихонов Тихонович	
32	Яковлев	Яковлев Яковлев Яковлевич	
33	Зайцев	Зайцев Зайцев Зайцевич	
34	Иванов	Иванов Иван Иванович	
35	Петров	Петров Петр Петрович	
36	Сидоров	Сидоров Сидор Сидорович	
37	Смирнов	Смирнов Смирнов Смирнович	
38	Кузнецов	Кузнецов Кузнецов Кузнецович	
39	Лебедев	Лебедев Лебедев Лебедевич	
40	Попов	Попов Попов Попович	
41	Соловьев	Соловьев Соловьев Соловьевич	
42	Тихонов	Тихонов Тихонов Тихонович	
43	Яковлев	Яковлев Яковлев Яковлевич	
44	Зайцев	Зайцев Зайцев Зайцевич	
45	Иванов	Иванов Иван Иванович	
46	Петров	Петров Петр Петрович	
47	Сидоров	Сидоров Сидор Сидорович	
48	Смирнов	Смирнов Смирнов Смирнович	
49	Кузнецов	Кузнецов Кузнецов Кузнецович	
50	Лебедев	Лебедев Лебедев Лебедевич	
51	Попов	Попов Попов Попович	
52	Соловьев	Соловьев Соловьев Соловьевич	
53	Тихонов	Тихонов Тихонов Тихонович	
54	Яковлев	Яковлев Яковлев Яковлевич	
55	Зайцев	Зайцев Зайцев Зайцевич	
56	Иванов	Иванов Иван Иванович	
57	Петров	Петров Петр Петрович	
58	Сидоров	Сидоров Сидор Сидорович	
59	Смирнов	Смирнов Смирнов Смирнович	
60	Кузнецов	Кузнецов Кузнецов Кузнецович	
61	Лебедев	Лебедев Лебедев Лебедевич	
62	Попов	Попов Попов Попович	
63	Соловьев	Соловьев Соловьев Соловьевич	
64	Тихонов	Тихонов Тихонов Тихонович	
65	Яковлев	Яковлев Яковлев Яковлевич	
66	Зайцев	Зайцев Зайцев Зайцевич	
67	Иванов	Иванов Иван Иванович	
68	Петров	Петров Петр Петрович	
69	Сидоров	Сидоров Сидор Сидорович	
70	Смирнов	Смирнов Смирнов Смирнович	
71	Кузнецов	Кузнецов Кузнецов Кузнецович	
72	Лебедев	Лебедев Лебедев Лебедевич	
73	Попов	Попов Попов Попович	
74	Соловьев	Соловьев Соловьев Соловьевич	
75	Тихонов	Тихонов Тихонов Тихонович	
76	Яковлев	Яковлев Яковлев Яковлевич	
77	Зайцев	Зайцев Зайцев Зайцевич	
78	Иванов	Иванов Иван Иванович	
79	Петров	Петров Петр Петрович	
80	Сидоров	Сидоров Сидор Сидорович	
81	Смирнов	Смирнов Смирнов Смирнович	
82	Кузнецов	Кузнецов Кузнецов Кузнецович	
83	Лебедев	Лебедев Лебедев Лебедевич	
84	Попов	Попов Попов Попович	
85	Соловьев	Соловьев Соловьев Соловьевич	
86	Тихонов	Тихонов Тихонов Тихонович	
87	Яковлев	Яковлев Яковлев Яковлевич	
88	Зайцев	Зайцев Зайцев Зайцевич	
89	Иванов	Иванов Иван Иванович	
90	Петров	Петров Петр Петрович	
91	Сидоров	Сидоров Сидор Сидорович	
92	Смирнов	Смирнов Смирнов Смирнович	
93	Кузнецов	Кузнецов Кузнецов Кузнецович	
94	Лебедев	Лебедев Лебедев Лебедевич	
95	Попов	Попов Попов Попович	
96	Соловьев	Соловьев Соловьев Соловьевич	
97	Тихонов	Тихонов Тихонов Тихонович	
98	Яковлев	Яковлев Яковлев Яковлевич	
99	Зайцев	Зайцев Зайцев Зайцевич	
100	Иванов	Иванов Иван Иванович	



УСЛОВНЫЕ ОБОЗНАЧЕНИЯ:

- | | | | |
|--|---|--|---|
| | существующее | | проектирование |
| | действующие красные линии, подлежащие отмене | | граница территории проекта планировки и проекта межевания |
| | границы единиц административно-территориального деления | | граница кадастрового квартала |
| | номер кадастрового квартала | | границы земельных участков, сведения о которых внесены в ЕГРН |
| | номер кадастрового участка | | инженерные сети электроснабжения |
| | сооружения, сведения о которых внесены в ЕГРН | | инженерные сети электроснабжения |
| | границы зон с особыми условиями использования территории, сведения о которых внесены в ЕГРН | | инженерные сети электроснабжения |
| | инженерные сети электроснабжения | | инженерные сети электроснабжения |
| | инженерные сети электроснабжения | | инженерные сети электроснабжения |
- приложение проекта автомобильной дороги общего пользования федерального значения М-5 "Саратов - Усть-Луга" км 174+130 км 180+200, км 201+000 км 202+200 в границах Рязанского района Рязанской области



62:15:0010130:408

62:15:0010130:401

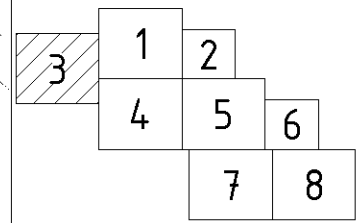
:404

						Объект: 1065 - 18 - ПМТ		
						Проект планировки и проекта межевания территории в отношении создаваемого автомобильного дорожного объекта "Трассовой" на территории Рязанского района, Рязанской области		
№	Фамилия	Имя	Отчество	Подпись	Дата	Материалы проекта межевания территории	Лист	Листов
Рязань	Варга	Сергей	Сергеевич			МТ	2	8
ГАП	Кузнецова							
						План фактического земельного зоваания М:2000		
						ООО "Жендерекспресс"		
						Формат А1 15%:8%:8%		

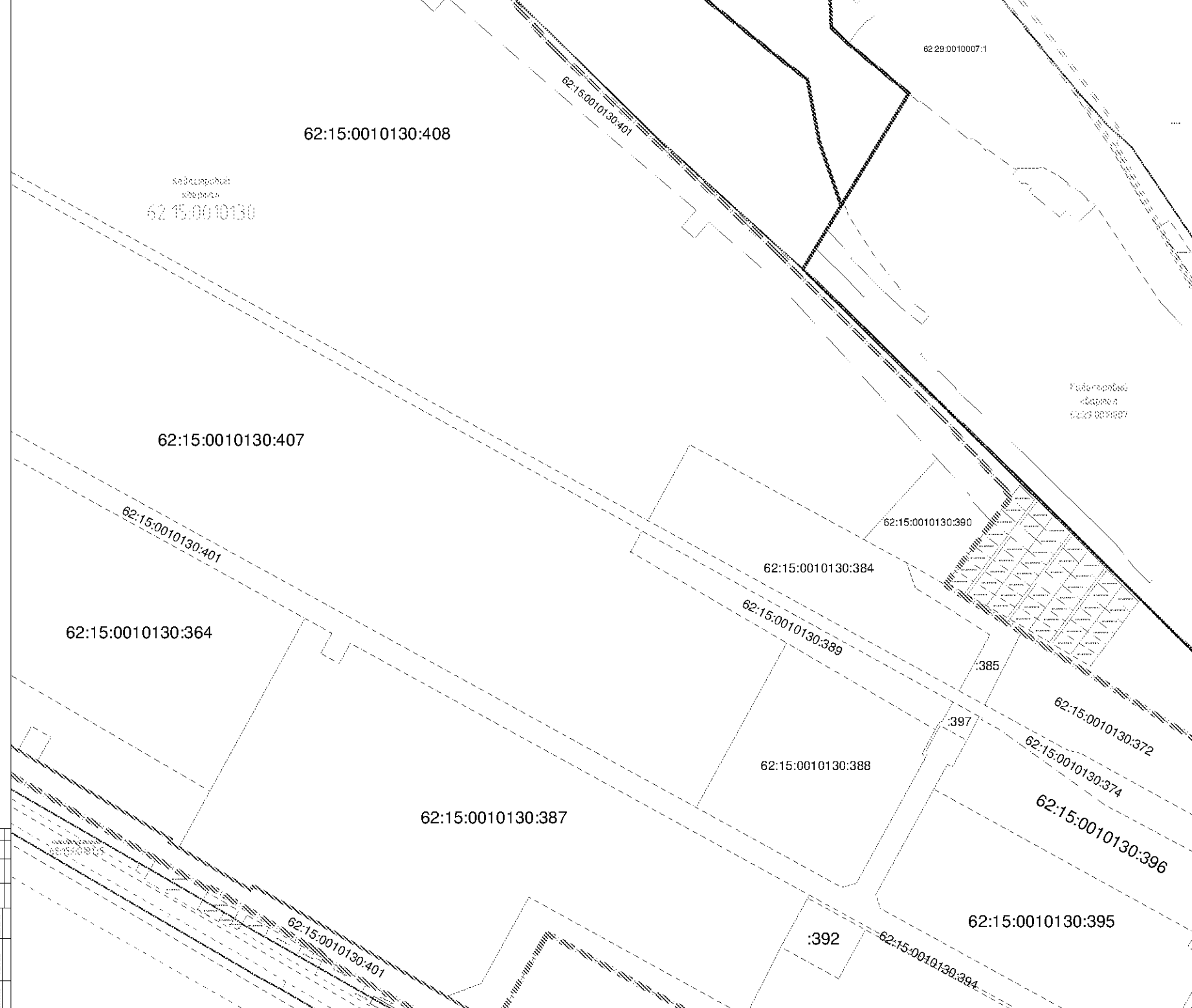


УСЛОВНЫЕ ОБОЗНАЧЕНИЯ:

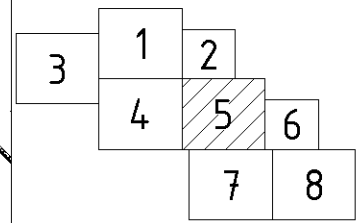
- | | |
|--|--|
| | границы территории проекта по планировке и проекту межевания |
| | границы земельных участков по кадастровому плану |
| | границы кадастровых участков |
| | номер кадастрового участка |
| | границы земельных участков в соответствии с ЕГРН |
| | номер кадастрового участка |
| | номер кадастрового участка |
| | номер кадастрового участка |
| | номер кадастрового участка |
| | номер кадастрового участка |
| | номер кадастрового участка |
| | номер кадастрового участка |
| | номер кадастрового участка |



006.В.км.1065 - 18 - ПНТ			
План межевания и планировки территории в границах кадастрового участка № 62:15:0000000:1766, расположенного по адресу: Республика Татарстан, г. Казань, микрорайон Радуга, Радуга-2 (2)			
№ п/п	№	№	№
1	2	3	4
5	6	7	8
9	10	11	12
13	14	15	16
17	18	19	20
21	22	23	24
25	26	27	28
29	30	31	32
33	34	35	36
37	38	39	40
41	42	43	44
45	46	47	48
49	50	51	52
53	54	55	56
57	58	59	60
61	62	63	64
65	66	67	68
69	70	71	72
73	74	75	76
77	78	79	80
81	82	83	84
85	86	87	88
89	90	91	92
93	94	95	96
97	98	99	100



- Условные обозначения:**
- границы территории проекта, планировки и проекта застройки**
 - границы земельных участков**
 - границы объектов в границах территории, планируемой для застройки**
 - границы кадастровых объектов**
 - номер кадастрового объекта**
 - границы земельных участков, свободных в отношении владения в ЕГРН**
 - номер кадастрового участка**
 - границы земель с особыми условиями использования территории, свободных в отношении владения в ЕГРН**
 - границы зон с особыми условиями использования территории, свободных в отношении владения в ЕГРН**
 - линии границ зон отчуждения объектов**
 - линии границ зон отчуждения объектов, подлежащих изъятию для государственных нужд Российской Федерации, в соответствии со статьей 79 Земельного кодекса Российской Федерации**



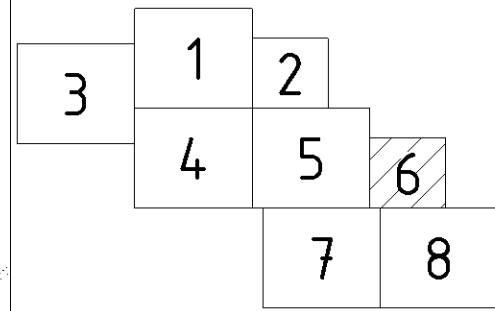
Объ. вкл.: 1065 - 18 - ПНТ			
Листовой кадастровый план территории и земельный участок, расположенный на территории территории района Республики Беларусь			
№	Имя	Дата	Содержимое
1	Иванов	2024.01.15	Планировка территории
2	Петров	2024.01.15	Планировка территории
3	Сидоров	2024.01.15	Планировка территории
4	Сидоров	2024.01.15	Планировка территории
5	Сидоров	2024.01.15	Планировка территории
6	Сидоров	2024.01.15	Планировка территории
7	Сидоров	2024.01.15	Планировка территории
8	Сидоров	2024.01.15	Планировка территории
Итого	8		



62:15:0010130:399

УСЛОВНЫЕ ОБОЗНАЧЕНИЯ:

- | | | | |
|--|--|--|--------------|
| | существующие | | исправляемые |
| | граница территории проекта планировки и проекта застройки | | |
| | действующие красные линии, подлежащие отмене | | |
| | границы единиц административно-территориального деления | | |
| | граница кадастрового квартала | | |
| | номер кадастрового квартала | | |
| | границы земельных участков, сведения о которых внесены в ЕГРН | | |
| | номер кадастрового участка | | |
| | сооружения, сведения о которых внесены в ЕГРН | | |
| | границы зон с особыми условиями использования территории, сведения о которых внесены в ЕГРН | | |
| | инженерные сети электроснабжения | | |
| | приблизочная полоса автомобильной дороги общего пользования федерального значения, М-5 "Урал" на участке от км 176+400 до км 188+200, от км 201+400 до км 223+420 в границах Рязанского района Рязанской области | | |

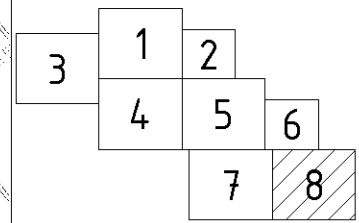


Объект: 1065 - 18 - ПМТ					
Проект планировки и проекта застройки территории в границах территории формирования территории размещения объектов "Технополис" на территории Рязанского района Рязанской области					
Илл.	Лист №	Листов	Всего	Дата	Декл.
Разраб.	Варга	Куряцова			
ГАП					
Материалы проекта застройки территории			Спецификация	Листы	Листов
			МТ	6	8
План фактического землепользования М:2000			000 "Жендерекспресс"		
Фирма А1 159486					

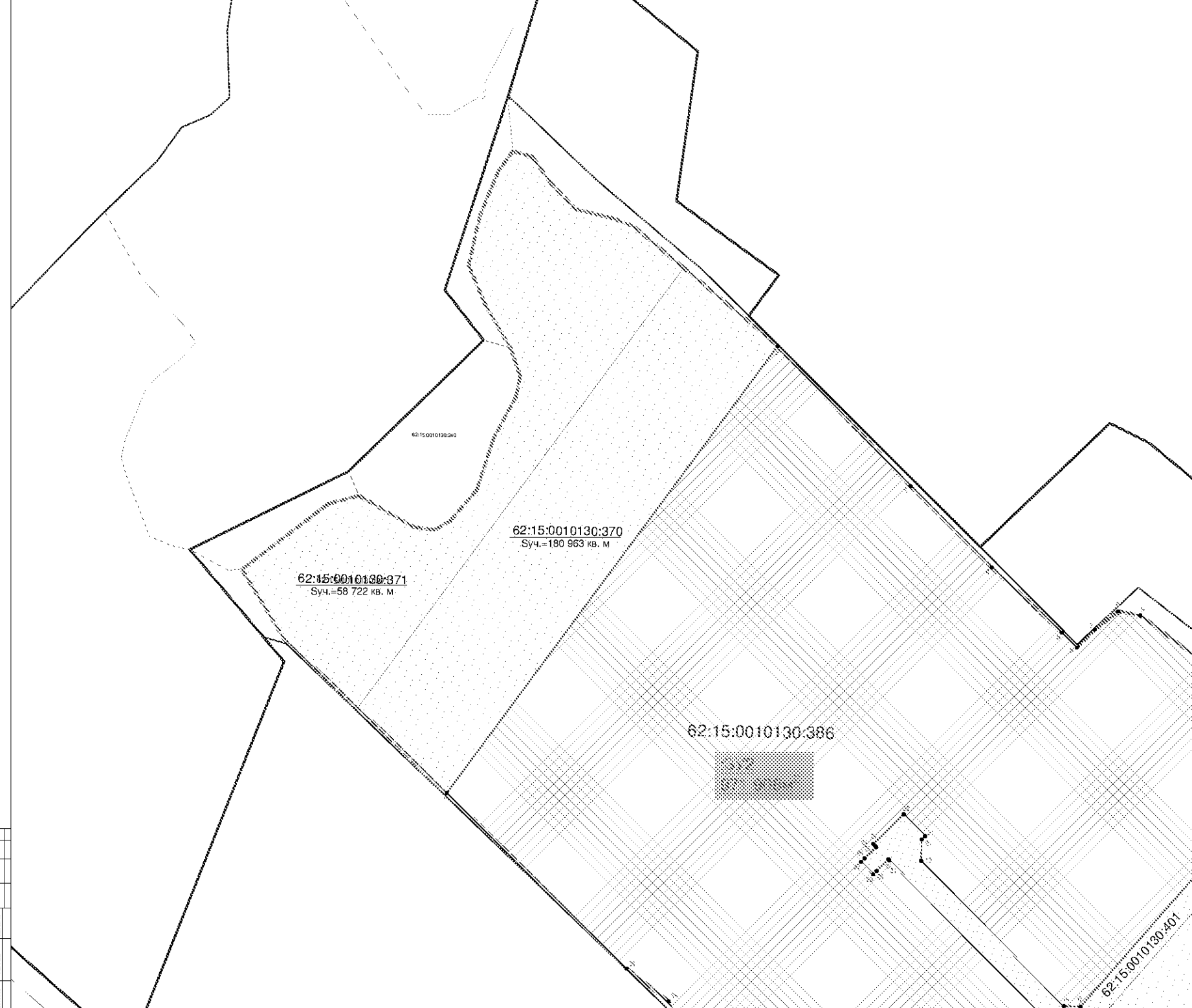


62-15/00101/30-400

- УСЛОВНЫЕ ОБОЗНАЧЕНИЯ:**
- граница территории проекта планировки и проекта застройки
 - вид планировки граница планировки подложки рельефа
 - граница здания в допустимых-мгнотерриториальных пределах
 - граница газопровода-оборудованного
 - номер газопровода-оборудованного
 - граница земельных участков в границах территории в границах Б.Э.П.Н.
 - номер газопровода-участка
 - территория застройки в границах территории в границах Б.Э.П.Н.
 - граница или ее обходные устройства ипользования территории застройки в границах территории в границах Б.Э.П.Н.
 - линия электропередачи
 - пригородная и предельная зона застройки в границах территории застройки в границах территории в границах Б.Э.П.Н.

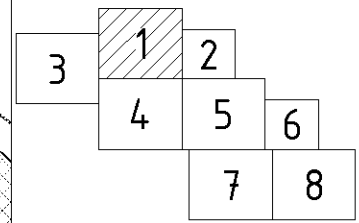


ООО «ВМ-1065 - 18 - ПНТ»			
Полное наименование и адрес заказчика: ООО «ВМ-1065 - 18 - ПНТ», Московская область, Истринский район, Пустовское сельское поселение, д. Пустовское, 18-1065			
№	Имя	Фамилия	Подпись
1	Иванов	Иван	
2	Петров	Петр	
3	Сидоров	Сидор	
4	Смирнов	Смирнов	
5	Степанов	Степан	
6	Тихонов	Тихонов	
7	Федотов	Федотов	
8	Харьков	Харьков	
9	Цыганов	Цыганов	
10	Чайков	Чайков	
11	Шаров	Шаров	
12	Шевченко	Шевченко	
13	Щеголов	Щеголов	
14	Юрьев	Юрьев	
15	Яковлев	Яковлев	
16	Яковлев	Яковлев	
17	Яковлев	Яковлев	
18	Яковлев	Яковлев	
19	Яковлев	Яковлев	
20	Яковлев	Яковлев	
21	Яковлев	Яковлев	
22	Яковлев	Яковлев	
23	Яковлев	Яковлев	
24	Яковлев	Яковлев	
25	Яковлев	Яковлев	
26	Яковлев	Яковлев	
27	Яковлев	Яковлев	
28	Яковлев	Яковлев	
29	Яковлев	Яковлев	
30	Яковлев	Яковлев	
31	Яковлев	Яковлев	
32	Яковлев	Яковлев	
33	Яковлев	Яковлев	
34	Яковлев	Яковлев	
35	Яковлев	Яковлев	
36	Яковлев	Яковлев	
37	Яковлев	Яковлев	
38	Яковлев	Яковлев	
39	Яковлев	Яковлев	
40	Яковлев	Яковлев	
41	Яковлев	Яковлев	
42	Яковлев	Яковлев	
43	Яковлев	Яковлев	
44	Яковлев	Яковлев	
45	Яковлев	Яковлев	
46	Яковлев	Яковлев	
47	Яковлев	Яковлев	
48	Яковлев	Яковлев	
49	Яковлев	Яковлев	
50	Яковлев	Яковлев	
51	Яковлев	Яковлев	
52	Яковлев	Яковлев	
53	Яковлев	Яковлев	
54	Яковлев	Яковлев	
55	Яковлев	Яковлев	
56	Яковлев	Яковлев	
57	Яковлев	Яковлев	
58	Яковлев	Яковлев	
59	Яковлев	Яковлев	
60	Яковлев	Яковлев	
61	Яковлев	Яковлев	
62	Яковлев	Яковлев	
63	Яковлев	Яковлев	
64	Яковлев	Яковлев	
65	Яковлев	Яковлев	
66	Яковлев	Яковлев	
67	Яковлев	Яковлев	
68	Яковлев	Яковлев	
69	Яковлев	Яковлев	
70	Яковлев	Яковлев	
71	Яковлев	Яковлев	
72	Яковлев	Яковлев	
73	Яковлев	Яковлев	
74	Яковлев	Яковлев	
75	Яковлев	Яковлев	
76	Яковлев	Яковлев	
77	Яковлев	Яковлев	
78	Яковлев	Яковлев	
79	Яковлев	Яковлев	
80	Яковлев	Яковлев	
81	Яковлев	Яковлев	
82	Яковлев	Яковлев	
83	Яковлев	Яковлев	
84	Яковлев	Яковлев	
85	Яковлев	Яковлев	
86	Яковлев	Яковлев	
87	Яковлев	Яковлев	
88	Яковлев	Яковлев	
89	Яковлев	Яковлев	
90	Яковлев	Яковлев	
91	Яковлев	Яковлев	
92	Яковлев	Яковлев	
93	Яковлев	Яковлев	
94	Яковлев	Яковлев	
95	Яковлев	Яковлев	
96	Яковлев	Яковлев	
97	Яковлев	Яковлев	
98	Яковлев	Яковлев	
99	Яковлев	Яковлев	
100	Яковлев	Яковлев	



УСЛОВНЫЕ ОБОЗНАЧЕНИЯ:

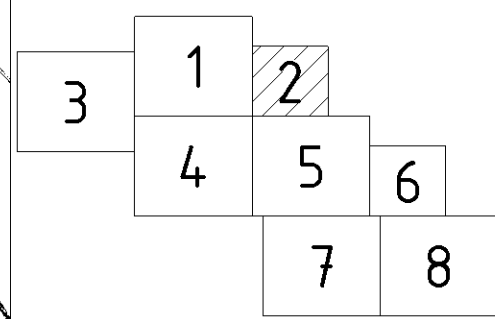
- Границы:**
- Граница территории проекта нежебица
 - Границы административного периметрального деления
 - Граница кадастрового квартала
 - Номер кадастрового квартала
 - Границы земельных участков, сведения о которых внесены в ЕФРН
 - Номер кадастрового участка
- Границы образуемых и изменяемых земельных участков:**
- Границы образуемых земельных участков путем перераспределения
 - Границы образуемых земельных участков путем образования из земель, находящихся в государственной или муниципальной собственности
 - Границы образуемых земельных участков путем раздела
 - Граница преобразования земельных участков (частей земельных участков) на первой стадии строительства
 - Числовой номер образуемого земельного участка
 - Номер кадастрового участка образуемого земельного участка
 - Границы изменяемых земельных участков
 - Кадастровый номер изменяемого земельного участка
 - Границы ранее образуемых земельных участков образуемых на территории административного периметрального парка "Раздольский"



Объ. вкл.: 1065 - 18 - ПНТ		Число объектов недвижимости		1		8	
Границы образуемых земельных участков		Границы образуемых земельных участков		1		8	
Границы изменяемых земельных участков		Границы изменяемых земельных участков		1		8	
Границы ранее образуемых земельных участков		Границы ранее образуемых земельных участков		1		8	

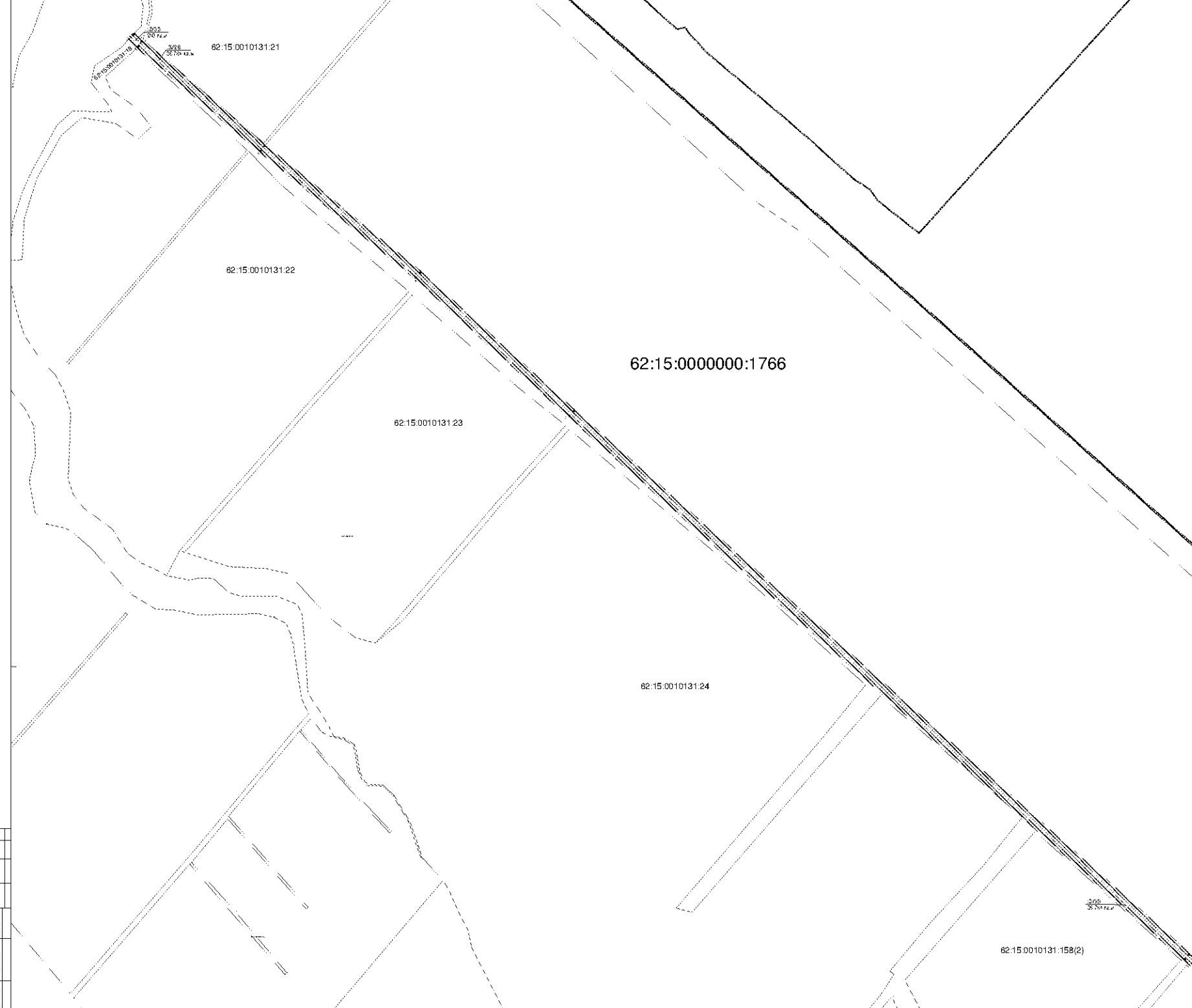


- УСЛОВНЫЕ ОБОЗНАЧЕНИЯ:**
- Границы:**
- Граница территории проекта застройки
 - Границы единиц, единств застройки-территориального деления
 - Граница кадастрового квартала
 - номер кадастрового квартала
 - Границы земельных участков, сведения о которых внесены в ЕГРН
 - номер кадастрового участка
- Границы образуемых и изменяемых земельных участков:**
- Границы образования земельных участков путем перераспределения
 - Границы образования земельных участков путем образования из земель, находящихся в государственной или муниципальной собственности
 - Границы образования земельных участков путем раздела
 - Границы арендуемых земельных участков (частей земельных участков) на период строительства
 - Числовой номер образуемого земельного участка
 - Номера поворотных точек образуемого земельного участка
 - Границы изменяемых земельных участков
 - Кадастровый номер изменяемого земельного участка
 - Границы разделения образуемых земельных участков образуемых на территории индустриального (промышленного) парка "Рязанский"

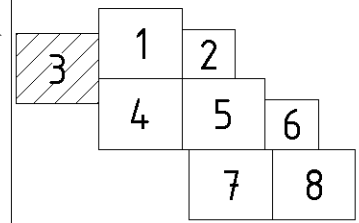


№	Имя	Подпись	Дата
1	Иванов		
2	Петров		
3	Сидоров		
4	Климов		
5	Куликов		
6	Леонов		
7	Михайлов		
8	Новиков		

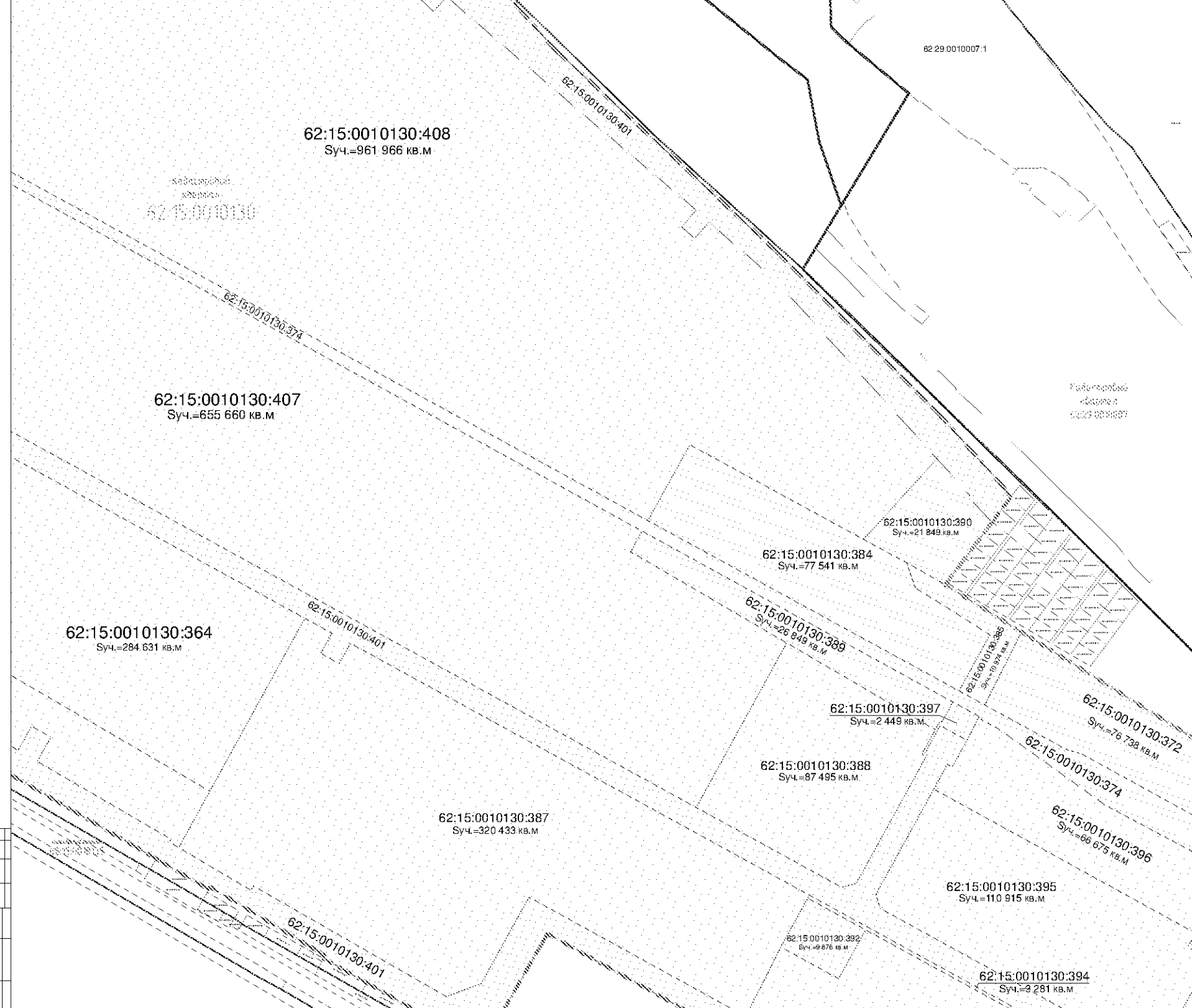
Объект: 1065 - 18 - ПМТ			
Проект планировки и правил землепользования и застройки территории в отношении создаваемого индустриального (промышленного) парка "Рязанский" на территории Рязанского района Рязанской области			
№	Фамилия	Имя	Подпись
Разраб.	Варга		
ГАП	Куряева		
Материалы проекта застройки территории		Колонт.	Лист
		МТ	2 8
Чертёж и выделение территории. Границы образуемых и изменяемых земельных участков, М:2000		000 "Жилстройналадка"	
ФИП	Григорин		



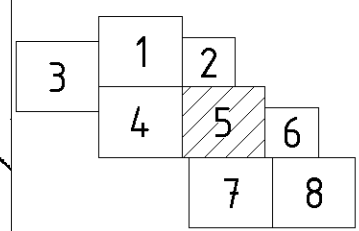
- УСЛОВНЫЕ ОБОЗНАЧЕНИЯ:**
- Границы:**
- Граница территории проекта нежегемия
 - Границы единиц административно-территориального деления
 - Граница кадастрового квартала
 - номер кадастрового квартала
 - Границы земельных участков, сведений о которых внесены в ЕГРН
 - номер кадастрового участка
- Границы образуемых и изменяемых земельных участков:**
- Границы образуемых земельных участков путем переразбивления
 - Границы образуемых земельных участков путем образования из земель, находящихся в государственной или муниципальной собственности
 - Границы образуемых земельных участков путем раздела
 - Граница объединения земельных участков (исходный земельный участок) на период строительства
 - Условный номер образуемого земельного участка
 - Номера образований точек образуемого земельного участка
 - Границы изменяемых земельных участков
 - Кадастровый номер изменяемого земельного участка
 - Границы ранее образуемых земельных участков образованных на территории государственного кадастрового учета "Годички"



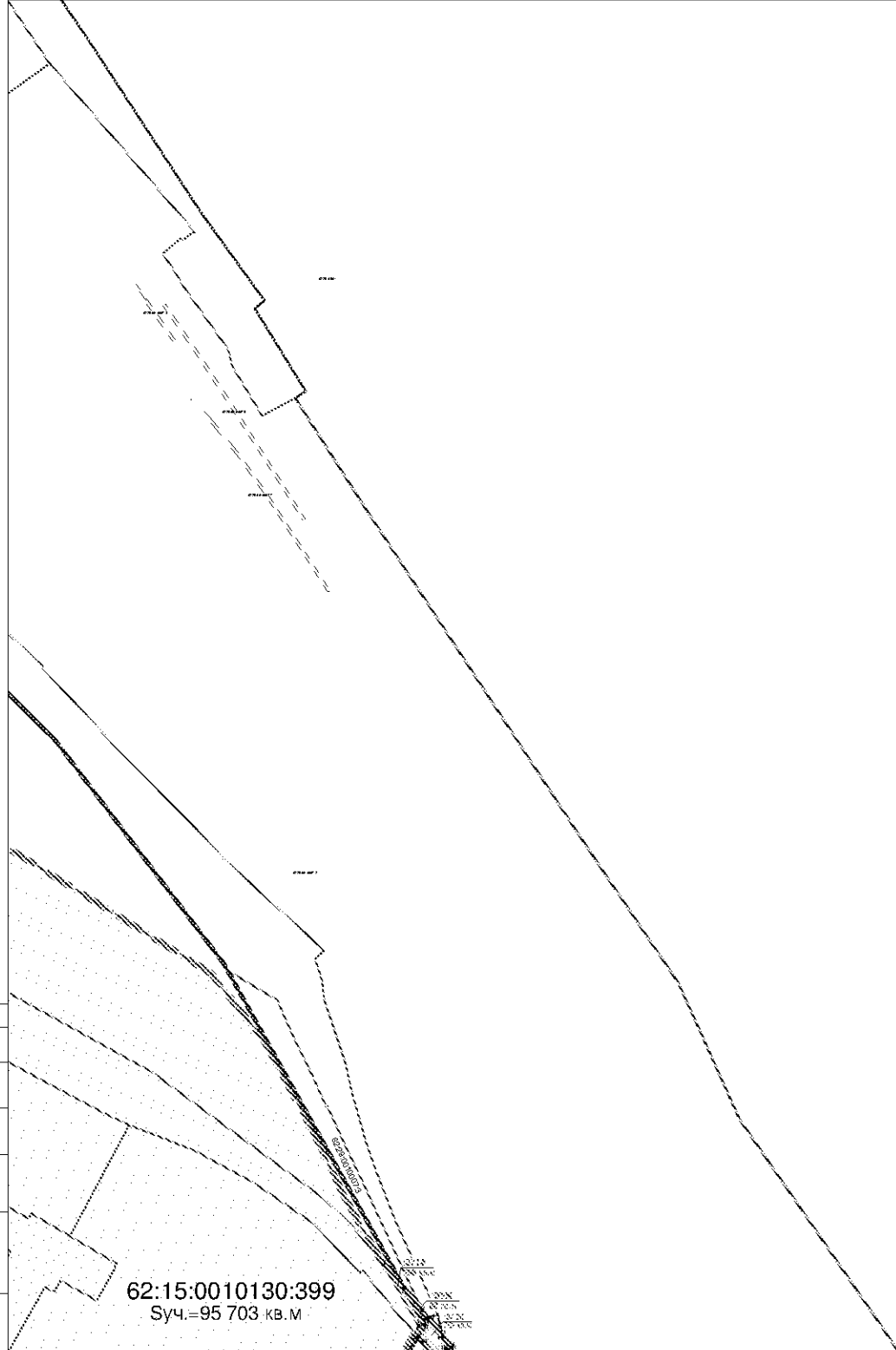
Объект: 1065 - 18 - ПНТ			
№	Наим.	Объ.	Вид
1	Земельный участок	0,0000	земельный участок
2	Земельный участок	0,0000	земельный участок
3	Земельный участок	0,0000	земельный участок
4	Земельный участок	0,0000	земельный участок
5	Земельный участок	0,0000	земельный участок
6	Земельный участок	0,0000	земельный участок
7	Земельный участок	0,0000	земельный участок
8	Земельный участок	0,0000	земельный участок



- УСЛОВНЫЕ ОБОЗНАЧЕНИЯ:**
- Границы:**
- Границы территории проекта недвижимости
 - Границы единиц административно-территориального деления
 - Границы кадастрового квартала
 - номер кадастрового квартала
 - Границы земельных участков (объектов и частей объектов) в егн
 - номер кадастрового участка
- Границы образований и изменений земельных участков:**
- Границы образований земельных участков путем перераспределения
 - Границы образований земельных участков путем образования из земель, находящихся в государственной или муниципальной собственности
 - Границы образований земельных участков путем раздела
 - Границы преобразования земельных участков (частей земельных участков) на период строительства
 - Условный номер образования земельного участка
 - Номера кадастровых точек образования земельного участка
 - Границы изменений земельных участков
 - Кадастровый номер измененного земельного участка
 - Границы ранее образованных земельных участков образования на территории имущественного приращиваемого парка "Рязанский"














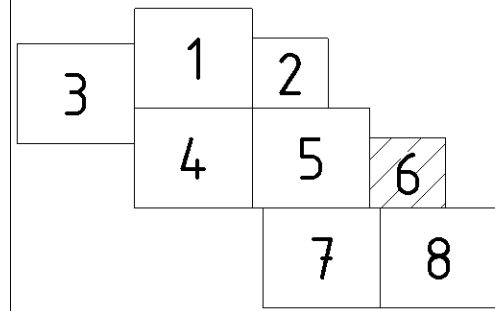
Объ.вкл.:1065 - 18 - ПНТ		Этот материал в соответствии с требованиями к содержанию кадастровых документов размещен на территории кадастрового квартала 62:15:0010130:394 и кадастрового квартала 62:15:0010130:396	
№	Имя	Дата	Содержание
1	Создание	11.07.2018	Плановые работы по созданию кадастрового квартала
2	Изменение	11.07.2018	Изменение кадастрового квартала
3	Изменение	11.07.2018	Изменение кадастрового квартала
4	Изменение	11.07.2018	Изменение кадастрового квартала
5	Изменение	11.07.2018	Изменение кадастрового квартала
6	Изменение	11.07.2018	Изменение кадастрового квартала
7	Изменение	11.07.2018	Изменение кадастрового квартала
8	Изменение	11.07.2018	Изменение кадастрового квартала



62:15:0010130:399
 Суч.=95 703 кв.м

УСЛОВНЫЕ ОБОЗНАЧЕНИЯ:

- Границы:**
-  Граница территории проекта нежилого здания
 -  Границы единиц административно-территориального деления
 -  Граница кадастрового квартала
 -  номер кадастрового квартала
 -  Границы земельных участков, сведения о которых внесены в ЕГРН
 -  номер кадастрового участка
- Границы образуемых и изменяемых земельных участков:**
-  Границы образуемых земельных участков путем перераспределения
 -  Границы образуемых земельных участков путем образования из земель, находящихся в государственной или муниципальной собственности
 -  Границы образуемых земельных участков путем раздела
 -  Границы арендуемых земельных участков (частей земельных участков) на период строительства
 -  Условный номер образуемого земельного участка
 -  Номера поворотных точек образуемого земельного участка
 -  Границы изменяемых земельных участков
 -  Кадастровый номер изменяемого земельного участка
 -  Границы ранее образованных земельных участков образованных на территории индустриального (промышленного) парка "Рязанский"



Объект: 1065 - 18 - ПМТ										
Проект планировки и проекта межевания территории в отношении создаваемого индустриального (промышленного) парка "Рязанский" на территории Рязанского района Рязанской области										
№	Сод.	Дата	№	Вс.	Изм.	Док.				
Разраб.	Варга						Материалы проекта межевания территории			Листов
ГАП	Куряева						МТ	6	8	
ГМП	Григорин						Чертеж межевания территории. Границы образуемых и изменяемых земельных участков, М1:2000			000 "Женералстройинж"
Формат А1 1594x841										

62:15:0010130:214

62:15:0010130:393
Суч.=2 627 кв.м

62:15:0010130:399

62:15:0010130:391
Суч.=215 346 кв.м

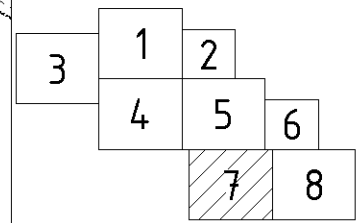
62:15:0010130:379
Суч.=52 140 кв.м

62:15:0010130:380
Суч.=22 189 кв.м

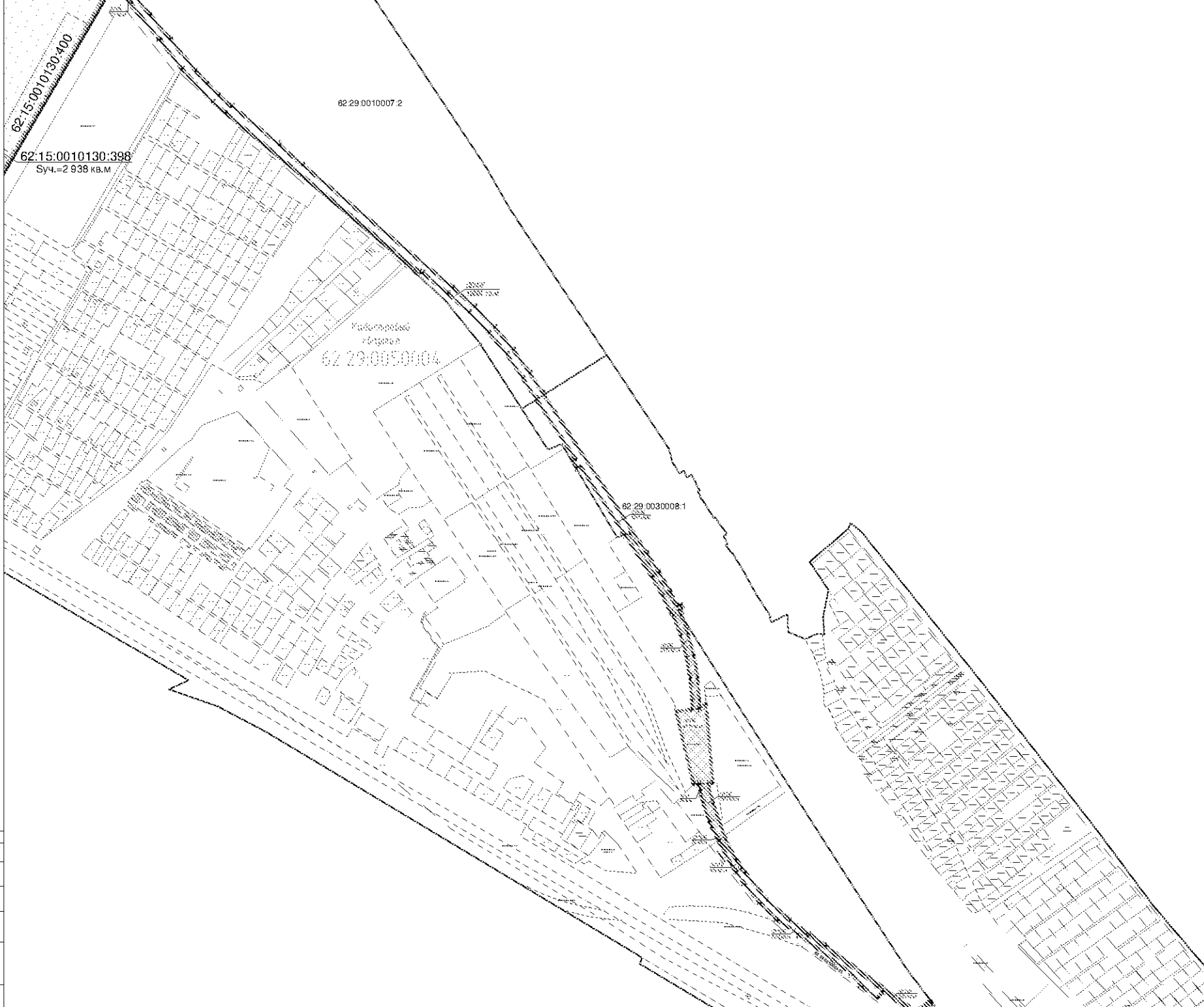
62:15:0010130:381
Суч.=49 094 кв.м

УСЛОВНЫЕ ОБОЗНАЧЕНИЯ:

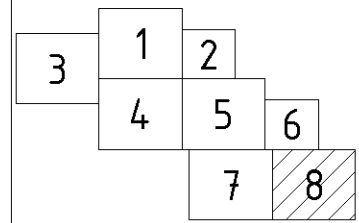
- Границы:**
- Граница территории проекта нежилого здания
 - Границы зданий административного периметрального объекта
 - Граница кадастрового квартала
 - номер кадастрового квартала
 - Границы земельных участков, сведений о которых внесены в ЕФРН
 - номер кадастрового участка
- Границы образуемых и изменяемых земельных участков:**
- Границы образуемых земельных участков путем переклассификации
 - Границы образуемых земельных участков путем образования из земель, находящихся в государственной или муниципальной собственности
 - Границы образуемых земельных участков путем раздела
 - Границы арестованных земельных участков (частей земельных участков) на период строительства
 - Условный номер образуемого земельного участка
 - номер поворотов точек образуемого земельного участка
 - Границы изменяемых земельных участков
 - Кадастровый номер изменяемого земельного участка
 - Границы ранее образуемых земельных участков образованных на территории административного (территориального) парка "Рязанский"



Объ.вкл.:1065 - 18 - ПНТ			
Транс.материал в рамках реализации государственной программы "Развитие и модернизация коммунального хозяйства Рязанской и Ивановской областей"			
№ п/п	№ кв.	№ уч.	№ кв.
1	62:15:0010130:393	2627	1
2	62:15:0010130:399		2
3	62:15:0010130:391	215346	3
4	62:15:0010130:379	52140	4
5	62:15:0010130:380	22189	5
6	62:15:0010130:381	49094	6
7			7
8			8

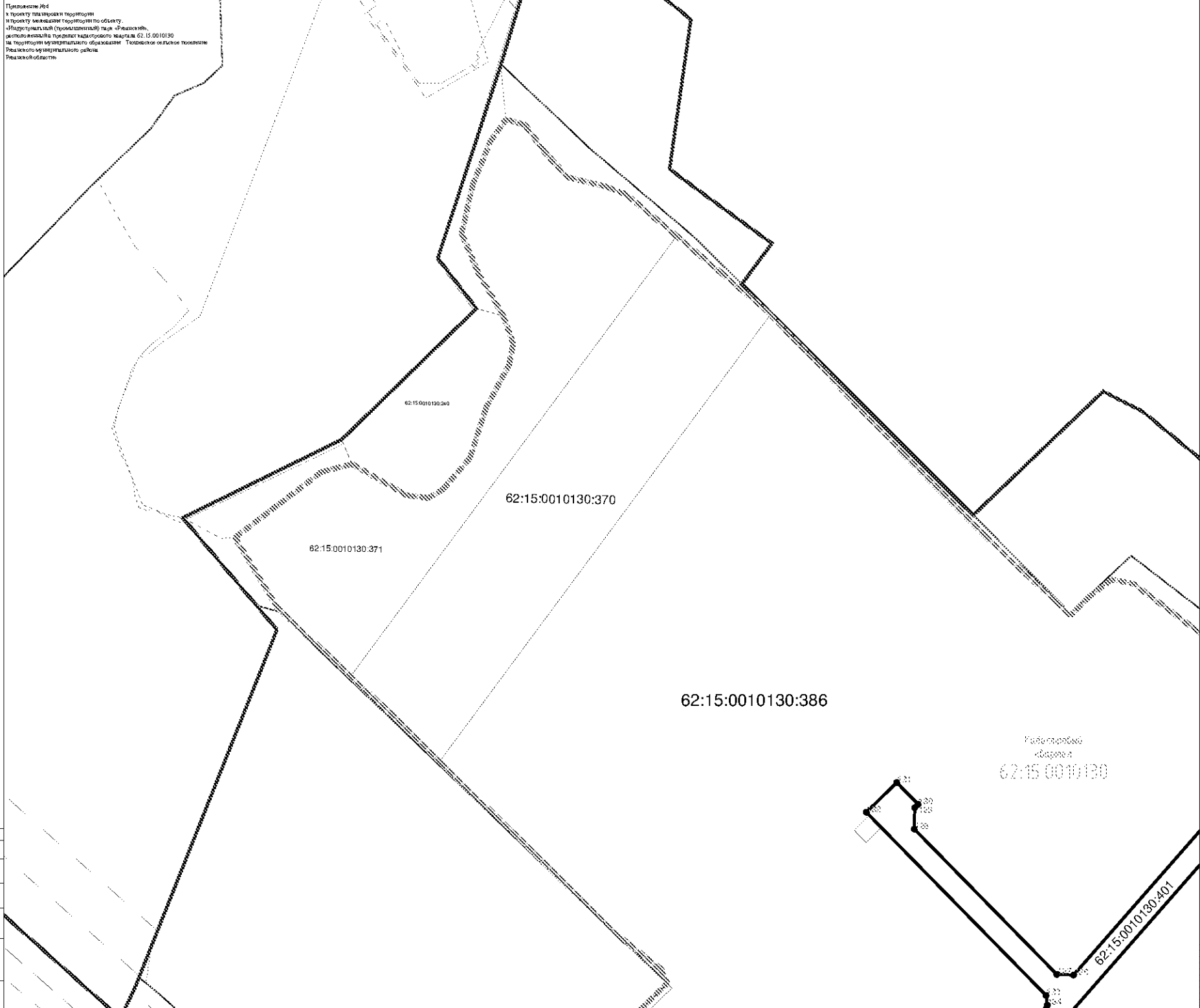


- УСЛОВНЫЕ ОБОЗНАЧЕНИЯ:**
- Границы:**
- Граница территории проекта нежизни
 - Границы единиц административной территориальной обособленности
 - Граница кадастрового квартала
 - номер кадастрового квартала
 - Границы земельных участков, обремененных ипотекой в Едином государственном реестре недвижимости
 - номер кадастрового участка
- Границы образуемых и изменяемых земельных участков:**
- Границы образования земельных участков путем перераспределения
 - Границы образования земельных участков путем образования из земель, находящихся в государственной или муниципальной собственности
 - Границы образования земельных участков путем раздела
 - Границы образования земельных участков (частей земельных участков) на первой стадии процесса
 - Числовой номер образуемого земельного участка
 - Номер лабораторных точек образуемого земельного участка
 - Границы изменения земельных участков
 - Кадастровый номер измененного земельного участка
 - Границы ранее образованных земельных участков (территориальной парки "Рязанский")



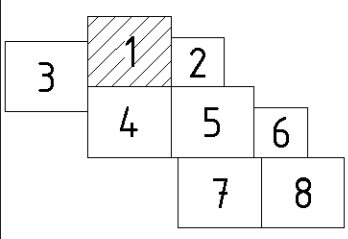
Объект: 1065 - 18 - ПНТ			
№	Имя	Фамилия	Подпись
1	Иванов	Иван Иванович	
2	Петров	Петров Петр Петрович	
3	Сидоров	Сидоров Сидор Сидорович	
4	Смирнов	Смирнов Смирнов Смирнович	
5	Климов	Климов Климов Климович	
6	Куликов	Куликов Куликов Кулимович	
7	Лебедев	Лебедев Лебедев Лебедевич	
8	Новиков	Новиков Новиков Новикович	

Приложение №64
к проекту планировки и организации
территории земельного участка
«Индустриальный (промышленный) парк «Решающие»
расположенный в границах кадастрового квартала 62:15:0010130
на территории муниципального образования «Тюхтетское сельское поселение
Рыбновского муниципального района
Рязанской области»



УСЛОВНЫЕ ОБОЗНАЧЕНИЯ:

	границы территории проекта территории и проекта планировки
	границы земельных участков территории
	границы проездов, проездов территории и территории
	перекрестки проездов, проездов территории
	границы проездов с односторонним движением
	границы проездов с односторонним движением в промышленной зоне
	границы проездов с односторонним движением в жилой зоне
	границы проездов с односторонним движением в пешеходной зоне
	границы проездов с односторонним движением в зоне для велосипедистов
	границы проездов с односторонним движением в зоне для пешеходов и велосипедистов
	границы проездов с односторонним движением в зоне для пешеходов и велосипедистов в жилой зоне
	границы проездов с односторонним движением в зоне для пешеходов и велосипедистов в пешеходной зоне
	границы проездов с односторонним движением в зоне для пешеходов и велосипедистов в зоне для велосипедистов
	границы проездов с односторонним движением в зоне для пешеходов и велосипедистов в зоне для пешеходов и велосипедистов

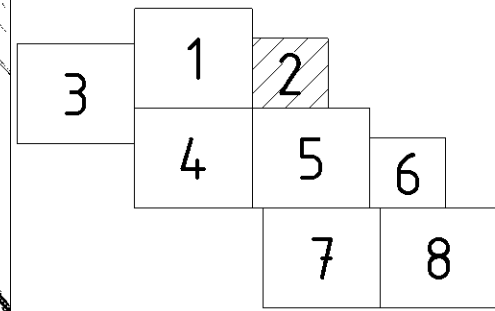


006.в.км.:1065 - 18 - ПНТ		ИТ		1		8	
Чертеж территории		ИТ		1		8	
ИТ		ИТ		ИТ		ИТ	



УСЛОВНЫЕ ОБОЗНАЧЕНИЯ:

- | | | | |
|--|--|--|---------------|
| | существующие | | проектируемые |
| | граница территории проекта планировки и проекта межевания | | |
| | красные линии, утвержденные в составе проекта планировки территории | | |
| | поворотные точки красных линий | | |
| | красные линии, подлежащие отмене проектом планировки территории | | |
| | границы единиц административно-территориального деления | | |
| | граница кадастрового квартала | | |
| | номер кадастрового квартала | | |
| | границы земельных участков, сведения о которых внесены в ЕГРН | | |
| | номер кадастрового участка | | |
| | границы зон с особыми условиями использования территории, сведения о которых внесены в ЕГРН | | |
| | граница полосы отвода автомобильной дороги общего пользования федерального значения М-5 "Урал" на участках км 176+400 км 180+200, км 201+400 км 223+420 в границах Рязанского района Рязанской области | | |



62:15:0010130:408

62:15:0010130:401

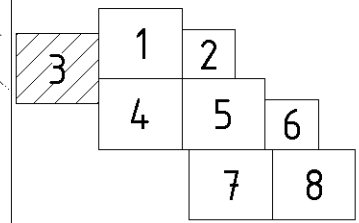
404

						Объект: 1065 - 18 - ПМТ		
						Проект планировки и проекта межевания территории в отношении создаваемого индивидуального (разрешенной) парка "Рязанский" на территории Рязанского района Рязанской области		
№	Ген. пл.	Лист	№	Изм.	Дата	Специал.	Лист	Листов
Разраб.	Варга					МТ	2	8
ГАП	Куряева					Материалы проекта межевания территории		
						Чертеж красных линий		000 "Железнодорожник"
						М:2000		
						Формат А1 159x864		

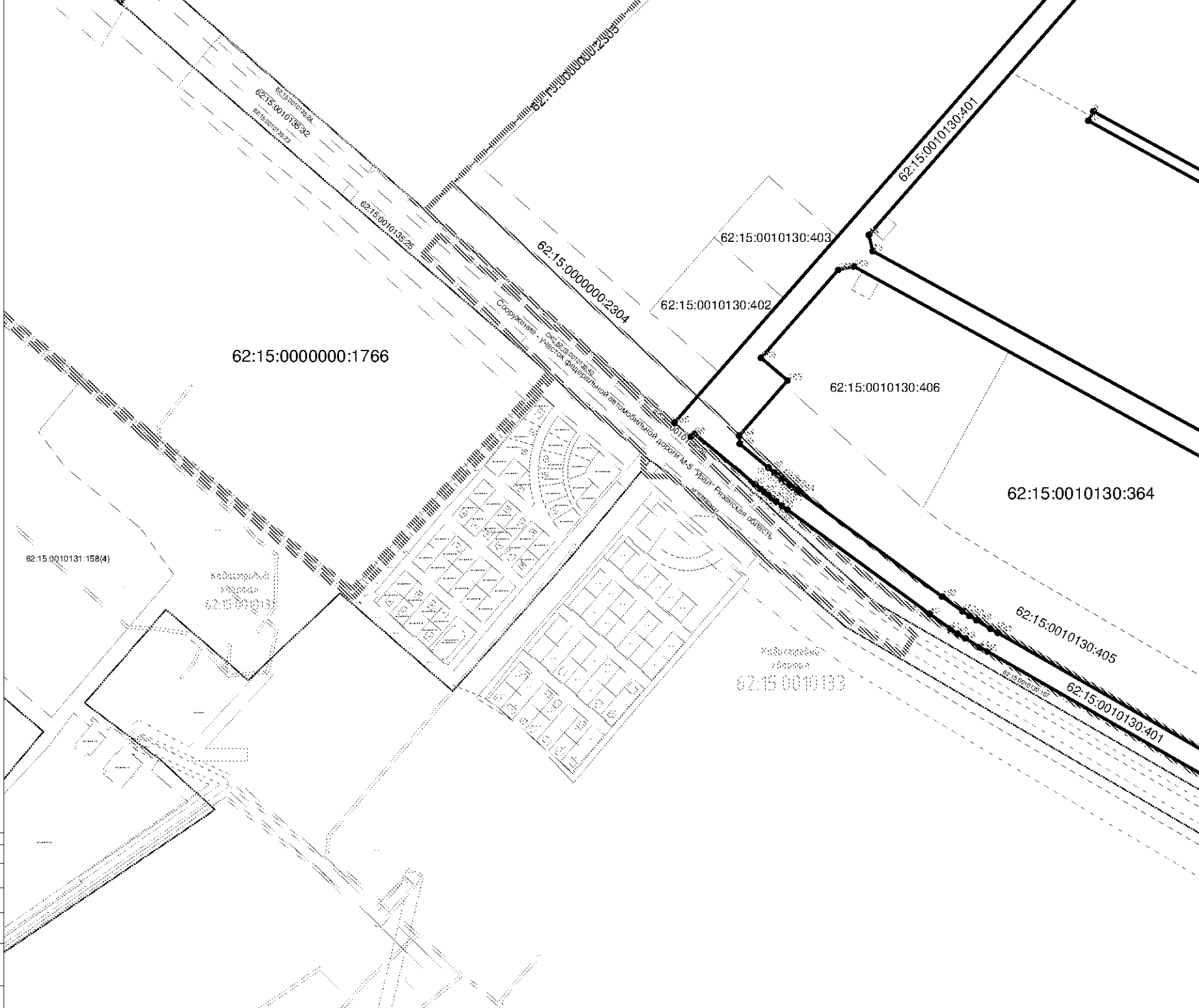


УСЛОВНЫЕ ОБОЗНАЧЕНИЯ:

- границы** **использование**
- граница территории проекта планировки и проекта межевания
 - граница земельных участков в кадастровом проекте территории
 - обозначение точки границ земель
 - граница земель с кадастровым проектом территории
 - граница административно-территориального деления
 - граница кадастровых объектов
 - номер кадастрового объекта
 - граница земельных участков, свободных в соответствии с ЕГРН
 - номер кадастрового участка
 - граница или с особыми условиями использования территории, свободная в соответствии с ЕГРН
 - граница линии раздела автомобильной дороги общего пользования федерального назначения 11,5-й этапы на участке от 100+00 до 100+00 км 100+00 км 20+00,00 в границах кадастрового района, кадастровый район

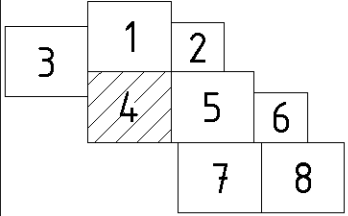


006.в.км.1065 - 18 - ПНТ			
Генеральный директор ООО "Специализированная проектная организация" (ООО "СПО")			
Исполнитель: [Signature]			
Масштаб: 1:1000			
Число листов: 3			
Лист: 3			
Дата: 2024			
Место: [Location]			
Итого: 3			
[Signature]			











УСЛОВНЫЕ ОБОЗНАЧЕНИЯ:

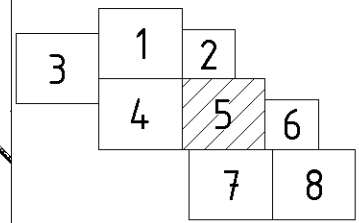
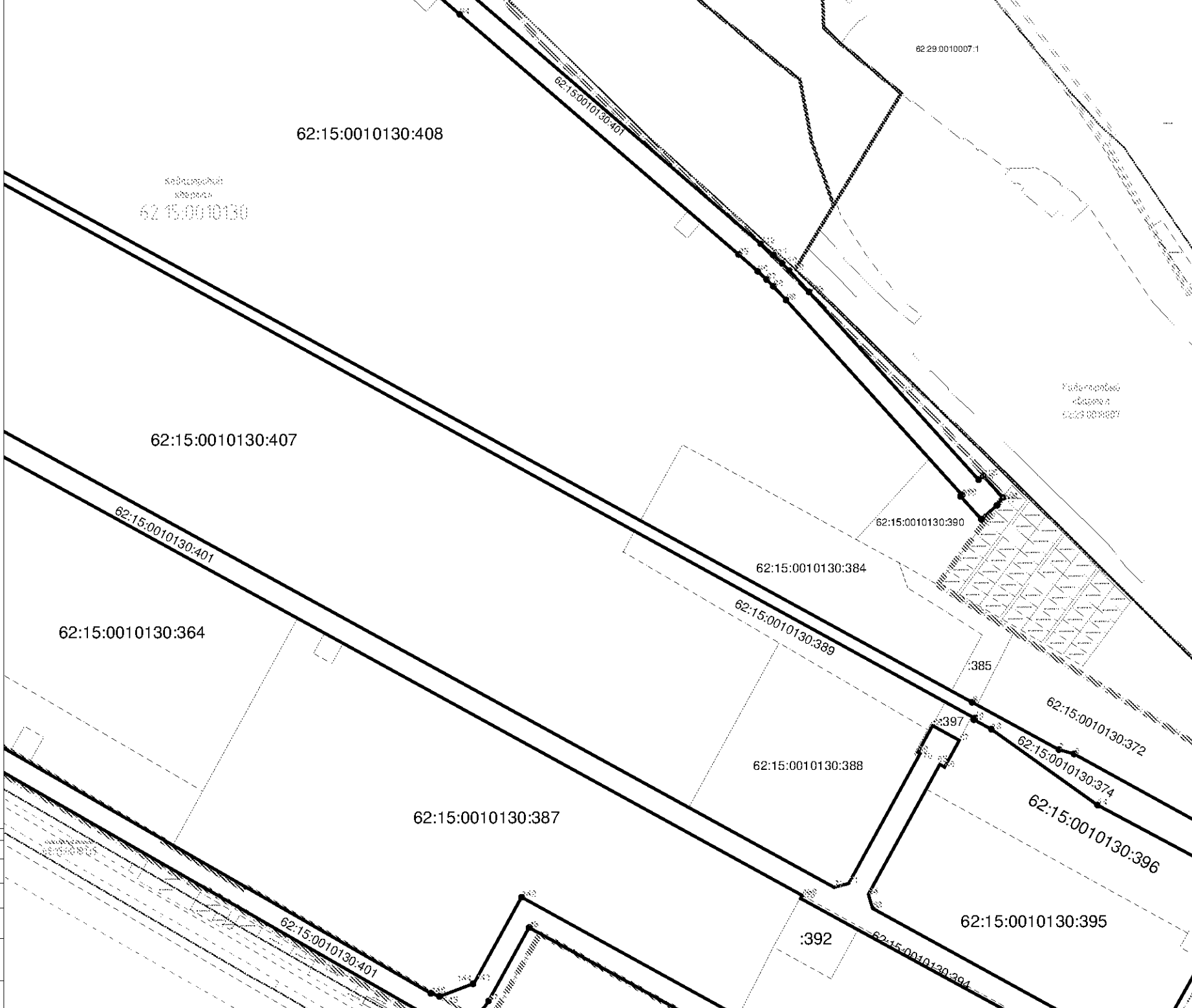
- граница территории поселения и поселка
- граница поселка
- граница территории кадастра
- граница объекта кадастра
- граница объекта кадастра с кадастровым номером
- граница объекта кадастра с кадастровым номером и кадастровым номером
- граница объекта кадастра с кадастровым номером и кадастровым номером
- граница объекта кадастра с кадастровым номером и кадастровым номером
- граница объекта кадастра с кадастровым номером и кадастровым номером
- граница объекта кадастра с кадастровым номером и кадастровым номером
- граница объекта кадастра с кадастровым номером и кадастровым номером
- граница объекта кадастра с кадастровым номером и кадастровым номером



006.В.И.М.:1065 - 18 - ПИТ		Чертёж границ земельных участков и границ территории поселения и поселка		Пит		8	
№	Имя	Дата	Подпись	№	Имя	Дата	Подпись
1	Иванов	2023		2	Петров	2023	
3	Сидоров	2023		4	Климов	2023	
5	Куликов	2023		6	Леонов	2023	
7	Морозов	2023		8	Новиков	2023	
9	Попов	2023		10	Соловьев	2023	
11	Тихонов	2023		12	Федотов	2023	
13	Харин	2023		14	Цыганков	2023	
15	Чайков	2023		16	Шаронов	2023	
17	Щербинин	2023		18	Юсупов	2023	
19	Яковлев	2023		20	Яковлев	2023	

























УСЛОВНЫЕ ОБОЗНАЧЕНИЯ:

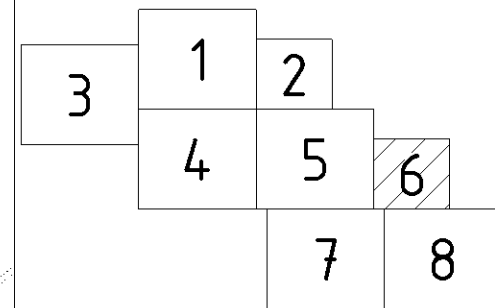
-  граница территории проекта участка и граница между участками
-  граница участка расположенного в составе проекта участка территории
-  граница участка
-  граница участка
-  граница участка
-  граница участка
-  граница участка
-  граница участка



006.в.км:1065 - 18 - ПНТ	
№	Имя
1	Иванов
2	Петров
3	Сидоров
4	Климов
5	Попов
6	Смирнов
7	Иванов
8	Петров

УСЛОВНЫЕ ОБОЗНАЧЕНИЯ:

- | | | | |
|---|--------------|---|--|
|  | существующие |  | проектируемые |
|  | |  | граница территории проекта планировки и проекта межевания |
|  | |  | красные линии, утвержденные в составе проекта планировки территории |
|  | |  | поворотные точки красных линий |
|  | |  | красные линии, подлежащие отмене проектом планировки территории |
|  | |  | границы единиц административно-территориального деления |
|  | |  | граница кадастрового квартала |
|  | |  | номер кадастрового квартала |
|  | |  | границы земельных участков, сведения о которых внесены в ЕГРН |
|  | |  | номер кадастрового участка |
|  | |  | границы зон с особыми условиями использования территории, сведения о которых внесены в ЕГРН |
|  | |  | граница полосы отвода автомобильной дороги общего пользования федерального значения М-5 "Урал" на участках км 176+400 км 180+200, км 201+400 км 223+420 в границах Рязанского района Рязанской области |



62:15:0010130:399

Объект: 1065 - 18 - ПМТ					
Проект планировки и проекта межевания территории в отношении создаваемого административно-территориального парка "Рязанский" на территории Рязанского района Рязанской области					
№	Фамилия	Имя	Отчество	Подпись	Дата
Разраб.	Варга				
ГАП	Куряцова				
Материалы проекта межевания территории				Специал.	Листы №
				МТ	6 8
Чертеж красных линий М:2000				000 "Жендеревский" РН:2000	
ГМП	Григорин				

62:15:0010130:214

62:15:0010130:391

62:15:0010130:399

62:15:0010130:398

62:15:0010130:379

62:15:0010130:380

62:15:0010130:381

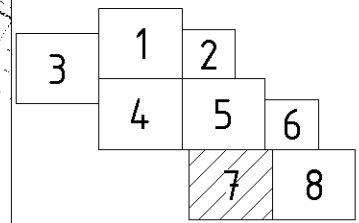
62:15:0010130:401

62:15:0010130:375

62:15:0010130:401

УСЛОВНЫЕ ОБОЗНАЧЕНИЯ:

- граница кадастровых участков
- граница кадастровых участков с кадастровым планом
- граница кадастровых участков с кадастровым планом и кадастровой картой
- граница кадастровых участков с кадастровым планом, кадастровой картой и кадастровым планом кадастровой границы
- граница кадастровых участков с кадастровым планом, кадастровой картой, кадастровым планом кадастровой границы и кадастровым планом кадастровой границы
- граница кадастровых участков с кадастровым планом, кадастровой картой, кадастровым планом кадастровой границы, кадастровым планом кадастровой границы и кадастровым планом кадастровой границы
- граница кадастровых участков с кадастровым планом, кадастровой картой, кадастровым планом кадастровой границы, кадастровым планом кадастровой границы, кадастровым планом кадастровой границы и кадастровым планом кадастровой границы
- граница кадастровых участков с кадастровым планом, кадастровой картой, кадастровым планом кадастровой границы, кадастровым планом кадастровой границы, кадастровым планом кадастровой границы, кадастровым планом кадастровой границы и кадастровым планом кадастровой границы
- граница кадастровых участков с кадастровым планом, кадастровой картой, кадастровым планом кадастровой границы, кадастровым планом кадастровой границы, кадастровым планом кадастровой границы, кадастровым планом кадастровой границы, кадастровым планом кадастровой границы и кадастровым планом кадастровой границы



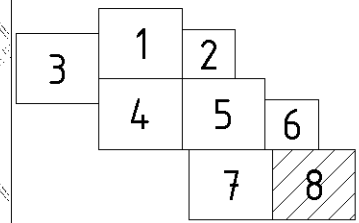
006.в.км.1065 - 18 - ПНТ		Чертеж кадастрового плана		1:1		7		8	
006.в.км.1065 - 18 - ПНТ		Чертеж кадастрового плана		1:1		7		8	
006.в.км.1065 - 18 - ПНТ		Чертеж кадастрового плана		1:1		7		8	



62:15:00101030:400

УСЛОВНЫЕ ОБОЗНАЧЕНИЯ:

- | | |
|--|---|
| | границы территории проекта многоквартирного жилого комплекса |
| | границы земель, приобретенные в составе проекта многоквартирного жилого комплекса |
| | границы земель, приобретенные в составе проекта многоквартирного жилого комплекса |
| | границы земель, приобретенные в составе проекта многоквартирного жилого комплекса |
| | границы земель, приобретенные в составе проекта многоквартирного жилого комплекса |
| | границы земельных участков, сведения о которых внесены в ЕГРН |
| | границы земельных участков, сведения о которых внесены в ЕГРН |
| | границы земель, приобретенные в составе проекта многоквартирного жилого комплекса |
| | границы земельных участков, сведения о которых внесены в ЕГРН |



62:15:00101030:400		Объ. вкл.: 1065 - 18 - ПИТ	
№	Имя	Дата	Подпись
1	Иванов	2024.08.15	И.И. Иванов
2	Петров	2024.08.15	П.П. Петров
3	Сидоров	2024.08.15	С.С. Сидоров
4	Смирнов	2024.08.15	С.С. Смирнов
5	Кузнецов	2024.08.15	К.К. Кузнецов
6	Лебедев	2024.08.15	Л.Л. Лебедев
7	Попов	2024.08.15	П.П. Попов
8	Соловьев	2024.08.15	С.С. Соловьев