

**ГЛАВНОЕ УПРАВЛЕНИЕ АРХИТЕКТУРЫ И ГРАДОСТРОИТЕЛЬСТВА
РЯЗАНСКОЙ ОБЛАСТИ**

ПО С Т А Н О В Л Е Н И Е

«28» ноября 2019 г.

№ 344-н

**Об утверждении Генерального плана муниципального образования –
Полянское сельское поселение Рязанского муниципального района
Рязанской области**

На основании заключения о результатах общественных обсуждений от 11.11.2019, сводного заключения главного управления архитектуры и градостроительства Рязанской области по проекту Генерального плана муниципального образования – Полянское сельское поселение Рязанского муниципального района Рязанской области, на основании статей 23 - 25 Градостроительного кодекса Российской Федерации, статьи 2 Закона Рязанской области от 28.12.2018 № 106-ОЗ «О перераспределении отдельных полномочий в области градостроительной деятельности между органами местного самоуправления муниципальных образований Рязанской области и органами государственной власти Рязанской области», руководствуясь постановлением Правительства Рязанской области от 06.08.2008 № 153 «Об утверждении положения о главном управлении архитектуры и градостроительства Рязанской области», главное управление архитектуры и градостроительства Рязанской области **ПОСТАНОВЛЯЕТ**:

1. Утвердить Генеральный план муниципального образования - Полянское сельское поселение Рязанского муниципального района Рязанской области (далее – Генеральный план) согласно приложениям на электронном носителе (CD - диск) к настоящему постановлению:

- 1) Приложение № 1 «Положение о территориальном планировании»;
- 2) Приложение № 2 «Карта планируемого размещения объектов местного значения»;
- 3) Приложение № 3 «Карта границ населенных пунктов, входящих в состав поселения»;
- 4) Приложение № 4 «Карта функциональных зон поселения»;

4) Приложение № 5 «Графическое описание местоположения границ населенных пунктов, перечень координат характерных точек этих границ».

2. Настоящее постановление вступает в силу со дня его официального опубликования.


3. Отделу градостроительного регулирования в течение семи дней со дня издания настоящего постановления уведомить главу муниципального образования – Рязанский муниципальный район Рязанской области, главу муниципального образования – Полянское сельское поселение Рязанского муниципального района Рязанской области об утверждении Генерального плана.

4. Отделу информационного обеспечения градостроительной деятельности обеспечить опубликование настоящего постановления в федеральной государственной информационной системе территориального планирования (ФГИС ТП) и на официальном сайте главного управления архитектуры и градостроительства Рязанской области в сети «Интернет».

5. Признать не подлежащим применению решение Рязанской районной Думы Рязанской области от 28.12.2017 № 37 «Об утверждении Генерального плана муниципального образования – Полянское сельское поселение Рязанского муниципального района Рязанской области».

6. Контроль за исполнением настоящего постановления возложить на заместителя начальника главного управления архитектуры и градостроительства Рязанской области О.Д. Муравьева.

И.о. начальника



Д.В. Васильченко

Приложение № 1
к постановлению
главного управления
архитектуры и градостроительства
Рязанской области
от 22 ноября 2019г. № 374-п

ГЕНЕРАЛЬНЫЙ ПЛАН
муниципального образования - Полянское сельское поселение
Рязанского муниципального района Рязанской области

ПОЛОЖЕНИЕ О ТЕРРИТОРИАЛЬНОМ ПЛАНИРОВАНИИ

СОДЕРЖАНИЕ

1. ОБЩИЕ ПОЛОЖЕНИЯ	3
2. СВЕДЕНИЯ О ВИДАХ, НАЗНАЧЕНИИ И НАИМЕНОВАНИЯХ ПЛАНИРУЕМЫХ ДЛЯ РАЗМЕЩЕНИЯ ОБЪЕКТОВ МЕСТНОГО ЗНАЧЕНИЯ	6
2.1. Характеристики зон с особыми условиями использования территорий, установление которых требуется в связи с размещением объектов местного значения	8
3. ФУНКЦИОНАЛЬНОЕ ЗОНИРОВАНИЕ ТЕРРИТОРИИ	11
3.1. Состав функциональных зон	12
3.2. Параметры функциональных зон	13
4. СВЕДЕНИЯ О ПЛАНИРУЕМЫХ ДЛЯ РАЗМЕЩЕНИЯ В ФУНКЦИОНАЛЬНЫХ ЗОНАХ ОБЪЕКТАХ ФЕДЕРАЛЬНОГО ЗНАЧЕНИЯ, ОБЪЕКТОВ РЕГИОНАЛЬНОГО ЗНАЧЕНИЯ	15
4.1. Сведения о видах, назначении и наименованиях объектов федерального значения, планируемых для размещения на территории муниципального образования	17
4.2. Сведения о видах, назначении и наименованиях объектов регионального значения, планируемых для размещения на территории муниципального образования	18
4.3. Характеристики зон с особыми условиями использования территорий, установление которых требуется в связи с размещением объектов регионального значения	19

1. ОБЩИЕ ПОЛОЖЕНИЯ

Территория муниципального образования - Полянское сельское поселение входит в состав Рязанского муниципального района Рязанской области. Муниципальное образование - Полянское сельское поселение граничит:

- с севера - с территорией Заборьевского сельского поселения Рязанского муниципального района;
- с востока - с территорией Варсковского сельского поселения Рязанского муниципального района;
- с юго-востока - с территорией Дубровического сельского поселения Рязанского муниципального района;
- с юга - с территорией городского округа город Рязань;
- с запада - с территорией Заокского сельского поселения Рязанского муниципального района.

Площадь поселения составляет 3647,6 (3630,6*) га.

Федеральный округ: Центральный

Экономический район: Центральный

Население – 7777 человек.

Административный центр — село Поляны.

Проект Генерального плана муниципального образования - Полянское сельское поселение Рязанского муниципального района Рязанской области выполнен в двух частях: Часть 1 «Положение о территориальном планировании» (далее - Положение); Часть 2 «Материалы по обоснованию проекта генерального плана».

Проект генерального плана муниципального образования - Полянское сельское поселение Рязанского муниципального района Рязанской области (далее Генеральный план) выполнен в соответствии с требованиями Градостроительного, Земельного, Лесного, Водного кодексов Российской Федерации, Региональными нормативами градостроительного проектирования Рязанской области, иными нормативно-правовыми документами, необходимые для подготовки документации по территориальному планированию.

Основание для разработки проекта:

1. Постановление администрации муниципального образования – Рязанский муниципальный район от 11 апреля 2018 года №434 «О разработке проекта Генерального плана муниципального образования – Полянское сельское поселение Рязанского муниципального района Рязанской области»

2. Муниципальный контракт № 74 «04» октября 2018г.

Цели Генерального плана:

- создание действенного инструмента управления развитием территории сельского поселения, обеспечение устойчивого развития территории поселения, обеспечение градостроительными средствами роста качества жизни населения, учета интересов юридических и физических лиц при определении назначения территорий, исходя из совокупности социальных, экономических, экологических и иных факторов;

- создание условий для повышения инвестиционной привлекательности территории муниципального образования и реализации плана мероприятий;

- обеспечение взаимной согласованности решений документов стратегического планирования и решений градостроительной документации;

- совершенствование системы планирования реализации стратегических решений о развитии территории муниципального образования;

- определение назначения территорий исходя из совокупности социальных, экономических, экологических и иных факторов в целях обеспечения устойчивого развития территорий, развития инженерной, транспортной и социальной инфраструктур, обеспечения

учета интересов граждан и их объединений, Российской Федерации, субъектов Российской Федерации, муниципальных образований;

- обеспечение комплексного и устойчивого развития неэффективно используемых территорий.

Задачи Генерального плана:

- подготовка проекта генерального плана муниципального образования, предусматривающая:

- функциональное зонирование территории муниципального образования;

- определение видов, назначения, наименования и основных характеристик и местоположения планируемых к размещению объектов местного значения муниципального образования (в том числе линейных), характеристик зон с особыми условиями использования территорий в случае, если установление таких зон требуется в связи с размещением данных объектов;

- отображение местоположения планируемых к размещению объектов федерального, регионального и местного значения (в том числе линейных);

- изменение границ населенных пунктов, входящих в состав муниципального образования;

- обеспечение размещения объектов федерального, регионального и местного значения;

- обеспечение публичности и открытости градостроительных решений;

- нормативное правовое и организационное обеспечение подготовки и утверждения проекта генерального плана муниципального образования.

В материалах Генерального плана муниципального образования установлены следующие сроки его реализации:

исходный год - 2018 г.,

I этап – 2018-2028 гг. (первоочередные плановые мероприятия 3-10 лет);

II этап – до 2038 г. (расчетный срок Генерального плана, 20 лет).

При подготовке Генерального плана муниципального образования было учтено действующее законодательство о градостроительной деятельности, а так же положения Областных нормативов градостроительного проектирования «Нормативы градостроительного проектирования Рязанской области».

Подготовка Генерального плана выполнена в соответствии с требованиями, предусмотренными статьями 9, 18, 23 и 24 Градостроительного Кодекса Российской Федерации.

Генеральный план выполнен применительно ко всей территории муниципального образования.

В Генеральном плане не применяются положения статьи 23 Градостроительного кодекса Российской Федерации в части пункта 4 части 8, в связи с тем, что на территории МО особые экономические зоны отсутствуют.

Генеральный план подготовлен с учетом требований части 5 и 6 статьи 9 Градостроительного Кодекса Российской Федерации, а именно на основании планов и программ комплексного социально-экономического развития муниципального образования с учетом программ, принятых в установленном порядке и реализуемых за счет средств федерального бюджета, бюджета Рязанской области, местного бюджета, решений органов местного самоуправления, иных главных распорядителей средств соответствующих бюджетов, предусматривающих создание объектов местного значения, инвестиционных программ субъектов естественных монополий, организаций коммунального комплекса и сведений, содержащихся в федеральной государственной информационной системе территориального планирования (далее также - информационная система территориального планирования).

При подготовке текстовой части материалов по обоснованию и положения о территориальном планировании Генерального плана были учтены основные положения методических рекомендаций Министерства регионального развития Российской Федерации,

утвержденные приказом Министерства регионального развития Российской Федерации от 19 апреля 2013 г. № 169, применительно к проекту Генерального плана.

При подготовке материалов по обоснованию Генерального плана в виде карт, указанных в части 5 статьи 23 Градостроительного Кодекса Российской Федерации и карт, указанных в части 8 статьи 23 Градостроительного Кодекса Российской Федерации, были учтены положения приказа Министерства регионального развития Российской Федерации от 09 января 2018 г. № 10, в части применения приложения к приказу «Требования к описанию и отображению в документах территориального планирования объектов федерального значения, объектов регионального значения, объектов местного значения».

Состав и содержание Положений о территориальном планировании соответствует требованиям части 4 статьи 23 Градостроительного Кодекса Российской Федерации.

2. СВЕДЕНИЯ О ВИДАХ, НАЗНАЧЕНИИ И НАИМЕНОВАНИЯХ ПЛАНИРУЕМЫХ ДЛЯ РАЗМЕЩЕНИЯ ОБЪЕКТОВ МЕСТНОГО ЗНАЧЕНИЯ

Сведения о видах, назначении и наименованиях планируемых для размещения объектов местного значения, их основные характеристики, их местоположение (для объектов местного значения, не являющихся линейными объектами, указываются функциональные зоны), а также характеристики зон с особыми условиями использования территорий в случае, если установление таких зон требуется в связи с размещением данных объектов представлены в таблице 2.1.

Обоснование размещения объектов местного значения выполнено в текстовой части Части II «Материалов по обоснованию генерального плана».

Таблица 2.1.

Перечень планируемых объектов местного значения, мест размещения планируемых объектов местного значения, обоснованных для включения в Положение о территориальном планировании

№ п/п	Наименование	Кол-во	Примечание	Функциональная зона по генеральному плану МО	Наличие зон с особыми условиями использования территории
1	2	3	4	5	6
1	ОБЪЕКТЫ ЭЛЕКТРО-, ТЕПЛО-, ГАЗО- И ВОДОСНАБЖЕНИЕ НАСЕЛЕНИЯ, ВОДООТВЕДЕНИЕ				
	<p>Перечень мероприятий по электроснабжению:</p> <ol style="list-style-type: none"> 1. Замена ртутных светильников на светодиодные. 2. Обустройство освещения с. Поляны. <p>Перечень мероприятий по теплоснабжению:</p> <ol style="list-style-type: none"> 1. Капитальный ремонт котла №1, №2, №3 2. Замена в фильтрах ХВО сульфуголя на катионит (20 тн катиона) 3. Замена питательных насосов теплосети на менее мощные – 2 насоса (экономия эл.эн) 4. Обустройство подземных бетонных резервуаров под емкости для подпитки теплотрасс 5. Замена трубопроводов теплотрассы на трубопроводы с полиуретановой изоляцией -21 6. Установка автономных блоков управления горелками котлов №1,2,3 7. Установка пластинчатых подогревателей 3,0 кВт – 3 шт 8. Замена деаэратора на котельной №1 9. Приобретение и монтаж пластинчатых водоподогревателей и устройство узла 	-	сущ. (реконструкция, капитальный ремонт)	Производственные зоны, зоны инженерной и транспортной инфраструктур	Требуется установление охранной и СЗ зоны

учета тепловой энергии

10. Строительство пристройки к котельной № 1 с приобретением оборудования и котлов REX в количестве 2 шт. для горячего водоснабжения населения с. Поляны на 5000 человек с прокладкой магистральных трубопроводов ГВС от котельной № 1 до многоквартирных домов, а также устройством разводов труб ГВС в подвалах многоквартирных домов и прокладкой стояков ГВС по квартирам или перевод жителей на индивидуальное отопление.

Перечень мероприятий по водоснабжению:

1. Установить станцию обезжелезивания на водозаборах №1 и №2 и оборудование для удаления фтора, свинца, мутности, жесткости до нормативов качества питьевой воды согласно санитарных норм
2. Замена участков водопровода с износом более 60% по ул. Революции L=1350м Ø 110мм; ул. Революции – ул. Советская L=485м Ø 110мм; ул. Комсомольская L=300 м Ø 110мм с проколом под дорогой L=80м; ул Терехина – «Жилпромсервис» L=570 м Ø 110мм с установкой колодцев
3. Установить забор из ж/б плит на водозаборе №2
4. Капитальный ремонт зданий водозабора № 1 и № 2
5. Устройство 2-х скважин для водозабора №2 с. Поляны глубиной 190м
6. Реконструкция водопровода в с. Шумашь с бурением скважины– 1 шт. водопровод 5,8 км
7. Установить станцию обезжелезивания и оборудование для удаления фтора, свинца, мутности, жесткости до нормативов качества питьевой воды согласно санитарных норм в с. Шумашь.

Перечень мероприятий по водоотведению:

1. Реконструкция самотечной канализации по ул. Молодежная (замена труб и колодцев) 2,2 км
2. Замена напорного канализационного коллектора с КНС-6 (ул. Молодежная до ул. Новоселов д.1) труба ПНД Ø 160 мм 2,6 км
3. Замена напорного канализационного коллектора от КНС-2 до КНС-1 труба ПНД Ø200 мм с устройством колодца

	гасителя 2,6км 4. Замена самотечного канализационного по ул. Терехина д.№1-11,6,4 – 1,8 км 5. Реконструкция очистных сооружений 6. Устройство вентиляции на КНС -1, КНС -2, КНС -3, КНС -4, КНС -6				
2	АВТОМОБИЛЬНЫЕ ДОРОГИ МЕСТНОГО ЗНАЧЕНИЯ				
	-	-	-		
3	ОБЪЕКТЫ ФИЗИЧЕСКОЙ КУЛЬТУРЫ И МАССОВОГО СПОРТА, ОБРАЗОВАНИЯ, ЗДРАВООХРАНЕНИЯ				
3.1	ОБЪЕКТЫ ФИЗИЧЕСКОЙ КУЛЬТУРЫ И МАССОВОГО СПОРТА				
	Бассейн	1	проект		
	Плоскостное сооружение (футбольное поле)	1	проект		
3.2	ОБЪЕКТЫ ОБРАЗОВАНИЯ				
	УЧРЕЖДЕНИЯ ОБРАЗОВАНИЯ				
	Средняя общеобразовательная школа в с.Поляны	1	проект		
	ДЕТСКИЕ ДОШКОЛЬНЫЕ УЧРЕЖДЕНИЯ				
	-	-	-		
3.3	ОБЪЕКТЫ ЗДРАВООХРАНЕНИЯ				
	-	-	-		
4	ОБЪЕКТЫ В ИНЫХ ОБЛАСТЯХ ДЕЯТЕЛЬНОСТИ, НЕОБХОДИМЫЕ ДЛЯ ОСУЩЕСТВЛЕНИЯ ПОЛНОМОЧИЙ В СВЯЗИ С РЕШЕНИЕМ ВОПРОСОВ МЕСТНОГО ЗНАЧЕНИЯ ПОСЕЛЕНИЯ				
4.1	АДМИНИСТРАТИВНЫЕ ЗДАНИЯ				
	-	-	-		
4.2	УЧРЕЖДЕНИЯ КУЛЬТУРЫ И ИСКУССТВА				
	Сельский клуб в с.Поляны.	1	проект		
4.3	ПРЕДПРИЯТИЯ ТОРГОВЛИ, ОБЩЕСТВЕННОГО ПИТАНИЯ, БЫТОВОГО И КОММУНАЛЬНОГО ОБСЛУЖИВАНИЯ				
	-	-	-		

2.1. Характеристики зон с особыми условиями использования территорий, установление которых требуется в связи с размещением объектов местного значения

В соответствии со статьей 1 Градостроительного кодекса Российской Федерации, к зонам с особыми условиями использования территорий относятся: охранные, санитарно-защитные зоны, зоны охраны объектов культурного наследия (памятников истории и культуры) народов Российской Федерации (далее - объекты культурного наследия), водоохранные зоны, зоны затопления, подтопления, зоны санитарной охраны источников питьевого и хозяйственно-бытового водоснабжения, зоны охраняемых объектов, иные зоны, устанавливаемые в соответствии с законодательством Российской Федерации.

В Генеральном плане учитываются следующие основные охранные и защитные (специальные) зоны, которые устанавливают ограничения на использование земельных

участков и объектов капитального строительства, в соответствии с законодательством Российской Федерации:

Таблица 2.1.1.

Зоны с особыми условиями использования территорий МО

Вид зон	Нормативно-правовое основание установления зоны
Охранные зоны объектов электросетевого хозяйства	Постановление Правительства Российской Федерации от 24.02. 2009 г. №160 «О порядке установления охранных зон объектов электросетевого хозяйства и особых условий использования земельных участков, расположенных в границах таких зон»
Охранные зоны объектов системы газоснабжения	Федеральный закон от 31.03.1999 г. № 69-ФЗ «О газоснабжении в Российской Федерации»; Постановление Правительства Российской Федерации от 20.11.2000г. № 878 «Об утверждении Правил охраны газораспределительных сетей»
Охранные зоны магистральных трубопроводом	Правила охраны магистральных трубопроводов, утвержденные Минтопэнерго РФ 29.04.1992, Постановлением Госгортехнадзора РФ от 22.04.1992г. № 9
Охранные зоны канализационных систем и сооружений	МДК 3-02.2001. Правила технической эксплуатации систем и сооружений коммунального водоснабжения и канализации
Придорожные полосы автомобильных дорог	Федеральный закон 8 ноября 2007 года N 257-ФЗ «Об автомобильных дорогах и о дорожной деятельности в Российской Федерации и о внесении изменений в отдельные законодательные акты Российской Федерации» Приказ Минтранса РФ от 13.01.2010 N 4 "Об установлении и использовании придорожных полос автомобильных дорог федерального значения"
Охранные зоны государственных природных заповедников, национальных парков, природных парков, государственных природных заказников, памятников природы, дендрологических парков и ботанических садов	Федеральный закон от 14.03.1995г. № 33-ФЗ «Об особо охраняемых природных территориях»
Охранные зоны воинских захоронений	Закон РФ от 14.01.1993 г. № 4292-1 «Об увековечении памяти погибших при защите Отечества»
Водоохранные зоны рек, ручьев	Водный кодекс Российской Федерации, Земельный кодекс Российской Федерации
Водоохранные зоны озер, водохранилищ	
Прибрежная защитная полоса	
Охранная зона объекта культурного наследия	Федеральный закон от 25.06.2002г. №73-ФЗ «Об объектах культурного наследия (памятниках истории и культуры) народов
Зона регулирования застройки и	

Вид зон	Нормативно-правовое основание установления зоны
хозяйственной деятельности Зона охраняемого природного ландшафта	Российской Федерации»
Зоны санитарной охраны источников и водопроводов питьевого назначения	СанПиН 2.1.4.1110-02 «Зоны санитарной охраны источников водоснабжения и водопроводов питьевого назначения»
Санитарно-защитные зоны предприятий, сооружений и иных объектов I-V классов вредности	СанПиН 2.2.1/2.1.1.1200-03 «Санитарно-защитные зоны и санитарная классификация предприятий, сооружений и иных объектов»
Зоны затопления, подтопления	Водный кодекс Российской Федерации

3. ФУНКЦИОНАЛЬНОЕ ЗОНИРОВАНИЕ ТЕРРИТОРИИ

Согласно пункту 5 статья 1 Градостроительного кодекса Российской Федерации, функциональные зоны - это зоны, для которых документами территориального планирования определены границы и функциональное назначение. Утверждение в документах территориального планирования границ функциональных зон не влечет за собой изменение правового режима земель, находящихся в границах указанных зон.

Параметры функциональных зон включены в Положение, а границы и описание функциональных зон с указанием планируемых для размещения в них объектов федерального значения, объектов регионального значения, объектов местного значения отображены на листе 3 Части 1 Положения «Карте функциональных зон».

Целями зонирования являются:

- обеспечение градостроительными средствами благоприятных условий проживания населения,
- ограничение вредного воздействия хозяйственной и иной деятельности на окружающую природную среду,
- рациональное использование ресурсов в интересах настоящего и будущего поколений,
- формирование содержательной основы для градостроительного зонирования.

Функциональное зонирование территории муниципального образования является одним из основных инструментов регулирования градостроительной деятельности. Зонирование устанавливает рамочные условия использования территории, обязательные для всех участников градостроительной деятельности, в части функциональной принадлежности, плотности и характера застройки, ландшафтной организации территории.

В жилых зонах допускается размещение отдельно стоящих, встроенных или пристроенных объектов социального и коммунально-бытового назначения, объектов здравоохранения, объектов дошкольного, начального общего и среднего общего образования, культовых зданий, стоянок автомобильного транспорта, гаражей, объектов, связанных с проживанием граждан и не оказывающих негативного воздействия на окружающую среду. В состав жилых зон могут включаться также территории, предназначенные для ведения садоводства и дачного хозяйства.

Общественно-деловые зоны предназначены для преимущественного размещения объектов управления, здравоохранения, культуры, просвещения, связи, торговли, общественного питания, бытового обслуживания, коммерческой деятельности, а также учреждений среднего профессионального и высшего образования, научно-исследовательских, административных учреждений, культовых объектов, центров деловой, финансовой и общественной активности, стоянок автомобильного транспорта и иных зданий.

Структура и типология общественных центров обслуживания, объектов в общественно-деловой зоне и видов обслуживания зависит от их размещения в структуре муниципального образования.

Производственные зоны выделены с целью развития существующих и планируемых территорий, предназначенных для формирования комплексов производственных, коммунальных предприятий, размещения объектов делового и административного назначения, ограниченного числа объектов обслуживания, связанных непосредственно с обслуживанием производственных и промышленных предприятий и развития инженерной и транспортной инфраструктуры.

Реконструкция производственных объектов капитального строительства может осуществляться только путем приведения таких объектов в соответствие с градостроительным регламентом или путем уменьшения их несоответствия предельным параметрам разрешенного строительства, реконструкции. Изменение видов разрешенного использования указанных земельных участков и объектов капитального строительства может осуществляться путем приведения их в соответствие с видами разрешенного использования

земельных участков и объектов капитального строительства, установленными градостроительным регламентом.

Зоны инженерной и транспортной инфраструктуры предназначены для размещения головных сооружений инженерной инфраструктуры, объектов железнодорожного, внутреннего водного и внешнего автомобильного транспорта, связанных с ними объектов обустройства и обслуживания и их санитарно-защитных зон.

Зона выделена для сохранения сельскохозяйственных угодий на землях населенных пунктов и на территориях муниципального образования для обеспечения условий ведения личных подсобных хозяйств, крестьянско-фермерских хозяйств (КФХ), а также земель занятых объектами сельскохозяйственного назначения для выращивания, производства и первичной переработки сельскохозяйственной продукции, выделенных в целях создания правовых условий градостроительной деятельности в части использования и застройки территории, обеспечивающей развитие соответствующих видов сельскохозяйственной деятельности и объектов, обеспечивающих эту деятельность инфраструктур.

Рекреационная зона, специально выделяемая территория в пригородной местности или в городе, предназначенная для организации мест отдыха населения и включающие в себя парки, сады, городские леса, лесопарки, пляжи, иные объекты. В рекреационные зоны могут включаться особо охраняемые природные территории и природные объекты.

Рекреационные зоны охраняются законодательными актами, согласно которым любая хозяйственная деятельность в них, кроме направленной непосредственно на обеспечение отдыха, запрещается. Рекреационные зоны прежде всего предназначены для отдыха. Это – уголки живой природы, как естественные, так и искусственно созданные.

К землям особо охраняемых территорий относятся земли, которые имеют особое природоохранное, научное, историко-культурное, эстетическое, рекреационное, оздоровительное и иное ценное значение, которые изъяты в соответствии с постановлениями федеральных органов государственной власти, органов государственной власти субъектов Российской Федерации или решениями органов местного самоуправления полностью или частично из хозяйственного использования и оборота и для которых установлен особый правовой режим.

Одним из видов земель особо охраняемых территорий являются земли рекреационного назначения


Земли рекреационного назначения. В состав земель рекреационного назначения входят земельные участки, на которых находятся дома отдыха, пансионаты, кемпинги, объекты физической культуры и спорта, туристические базы, стационарные и палаточные туристско-оздоровительные лагеря, дома рыболова и охотника, детские туристические станции, туристские парки, учебно-туристические тропы, трассы, детские и спортивные лагеря, другие аналогичные объекты.





На землях рекреационного назначения запрещается деятельность, не соответствующая их целевому назначению.

Зоны специального назначения предназначены для размещения сооружений и комплексов источников водоснабжения, водоотведения, территорий занятые кладбищами, крематориями, скотомогильниками, режимными объектами, свалками бытовых и производственных отходов, городскими котельными и инженерно-распределительными установками, размещение которых может быть обеспечено только путем выделения указанных зон и недопустимо в других территориальных зонах.

3.1. Состав функциональных зон

Генеральным планом муниципального образования определены следующие зоны:

Код объекта	Значение	Условные обозначения	
		существующий	планируемый
Функциональные зоны			
701010100	Жилые зоны		

Код объекта	Значение	Условные обозначения	
		существующий	планируемый
701010300	Общественно-деловые зоны		
701010400	Производственные зоны, зоны инженерной и транспортной инфраструктур		
701010500	Зоны сельскохозяйственного использования		
701010600	Зоны рекреационного назначения		
701010700	Зоны специального назначения		
Поверхностные водные объекты			
706020200	Водоток (река, ручей, канал)		
706020300	Водоем (озеро, пруд, обводненный карьер, водохранилище)		
706020400	Болото		

3.2. Параметры функциональных зон

Основными параметрами функциональных зон, на территории МО, приняты показатели, с учетом, установленных в пункте 9.8 Методических рекомендаций по разработке проектов генеральных планов поселений и городских округов, утвержденных приказом Минрегиона РФ от 26.05.2011 N 244.

Учет установленных в Генеральном плане границ зон планируемого размещения объектов капитального строительства и границ функциональных зон осуществляется в соответствии с законодательством применительно к составу документации по планировке территории в различных случаях, при проведении публичных слушаний, в иных случаях.

Границы функциональных зон установлены на карте Генерального плана – "Карта функциональных зон" (Часть 1).

В соответствии с законодательством Российской Федерации правовой статус установленных в Генеральном плане границ функциональных зон определяется следующими положениями:

1) установление границ функциональных зон не создает правовых последствий для правообладателей земельных участков и иных объектов недвижимости;

2) в отношении границ функциональных зон не применяется требование первого абзаца пункта 2 статьи 85 Земельного кодекса Российской Федерации (требование, согласно которому каждый земельный участок должен принадлежать только одной зоне). Пересечение

границами функциональных зон границ земельных участков не является требованием о приведении границ функциональных зон в соответствие с границами земельных участков;

3) факт наличия расхождений между границами функциональных зон и границами территориальных зон, установленных правилами землепользования и застройки, не является требованием о приведении в соответствие указанных границ друг другу.

Границы, характеристики и параметры функциональных зон подлежат учету при:

1) определении градостроительных регламентов, подготавливаемых как предложения о внесении изменений в правила землепользования и застройки – изменений, целесообразность которых следует из Генерального плана;

2) подготовке местных нормативов градостроительного проектирования на основании и с учетом расчетных показателей Генерального плана;

3) подготовке Муниципальных программ социально-экономического развития, в том числе в отношении развития муниципальной инфраструктуры, подготовке иных актов и документов, регулирующих развитие МО;

4) подготовке документации по планировке территории.

Особенности учета границ функциональных зон при подготовке по инициативе Администрации МО предложений о внесении изменений в Правила землепользования и застройки:

1. Решение о необходимости учета границ функциональных зон путем приведения в соответствии с ними границ территориальных зон, установленных Правилами землепользования и застройки, принимает Комиссия по землепользованию и застройке.

2. При наличии соответствующего решения Комиссии по землепользованию и застройке действия по учету границ функциональных зон осуществляются путем подготовки предложений в форме проекта внесения изменений в Правила землепользования и застройки.

3. Учет границ функциональных зон может осуществляться путем:

– изменений границ территориальных зон, определенных в картах Правил землепользования и застройки;

– изменений границ территориальных зон при одновременном изменении (дополнении) состава градостроительных регламентов и их значений.

Особенности учета границ функциональных зон при подготовке по инициативе Администрации МО документации по планировке территории.

1. Факт наличия несоответствия между функциональным зонированием Генерального плана и ранее утвержденной документацией по планировке территории не является требованием о приведении указанной документации в соответствие с функциональным зонированием, в том числе в отношении границ функциональных зон.

2. Ранее утвержденная документация по планировке территории действует в части, не противоречащей Правилам землепользования и застройки. Вновь подготавливаемая и утверждаемая документация по планировке территории не может противоречить Правилам землепользования и застройки.

3. Решения о приведении ранее утвержденной документации по планировке территории принимаются Администрацией МО.

4. Учет функционального зонирования (в том числе учет границ функциональных зон) в ранее утвержденной документации по планировке территории может производиться путем первоначального изменения Правил землепользования и застройки с последующим внесением изменений в документацию по планировке территории.

4. СВЕДЕНИЯ О ПЛАНИРУЕМЫХ ДЛЯ РАЗМЕЩЕНИЯ В ФУНКЦИОНАЛЬНЫХ ЗОНАХ ОБЪЕКТАХ ФЕДЕРАЛЬНОГО ЗНАЧЕНИЯ, ОБЪЕКТОВ РЕГИОНАЛЬНОГО ЗНАЧЕНИЯ

Генеральный план выполнен с учетом положений о территориальном планировании, содержащихся в документах территориального планирования Российской Федерации, документах территориального планирования субъектов Российской Федерации, документах территориального планирования муниципальных образований.

Учету подлежали положения о территориальном планировании, содержащиеся в документах территориального планирования Российской Федерации, документах территориального планирования субъектов Российской Федерации, документах территориального планирования муниципальных образований, в том числе имеющих общую границу с планируемой территорией, которые утверждены в установленном порядке на период подготовки проекта Генерального плана.

Перечень документов территориального планирования Российской Федерации, документов территориального планирования субъектов Российской Федерации, документов территориального планирования муниципальных образований, в том числе имеющих общую границу с планируемой территорией, которые утверждены в установленном порядке на период подготовки Генерального плана, и которые были учтены при подготовке Генерального плана приведен в таблице 4.1.

Таблица 4.1.

Перечень документов территориального планирования,
подлежащих учету при подготовке Генерального плана

№ п/п	Наименование документов территориального планирования	Реквизиты утверждения	Источник информации
1.	Документы территориального планирования Российской Федерации		
1.1	Схема территориального планирования Российской Федерации в области трубопроводного транспорта	Распоряжение Правительства Российской Федерации от 24.12.2015 №2659-р	ФГИС ТП http://fgis.economy.gov.ru/fgis/
1.2	Схема территориального планирования Российской Федерации в области федерального транспорта (железнодорожного, воздушного, морского, внутреннего водного), автомобильных дорог федерального значения	Распоряжение Правительства Российской Федерации от 14.10.2015 №2054-р	ФГИС ТП http://fgis.economy.gov.ru/fgis/
1.3	Схема территориального планирования Российской Федерации в области здравоохранения	Распоряжение Правительства Российской Федерации от 28.12.2012 №2607-р	ФГИС ТП http://fgis.economy.gov.ru/fgis/
1.4	Схема территориального планирования Российской Федерации в области высшего профессионального образования	Распоряжение Правительства Российской Федерации от 26.02.2013 №247-р	ФГИС ТП http://fgis.economy.gov.ru/fgis/

№ п/п	Наименование документов территориального планирования	Реквизиты утверждения	Источник информации
1.5	Схема территориального планирования Российской Федерации в области энергетики	Распоряжение Правительства Российской Федерации от 01.08.2016 №1634-р	ФГИС ТП http://fgis.economy.gov.ru/fgis/
1.6	Схема территориального планирования Российской Федерации в области обороны страны и безопасности государства	Распоряжение Правительства Российской Федерации от 10.12.2015 №615сс	ФГИС ТП http://fgis.economy.gov.ru/fgis/
2.	Документы территориального планирования субъекта Российской Федерации		
2.1	Схема территориального планирования Рязанской области	Постановление Правительства Рязанской области №195 от 23.08.2017	ФГИС ТП http://fgis.economy.gov.ru/fgis/
3.	Документы территориального планирования муниципальных районов, имеющих общую границу с планируемой территорией		
3.1	Схема территориального планирования Рязанского района Рязанской области	Решение Рязанской районной думы № 528 от 28.07.2011	ФГИС ТП http://fgis.economy.gov.ru/fgis/
4.	Документы территориального планирования, имеющих общую границу с планируемой территорией		
4.1	Генеральный план муниципального образования - Заборьевское сельское поселение Рязанского муниципального района Рязанской области	Решение совета депутатов муниципального образования № 35 от 30.12.2015	ФГИС ТП http://fgis.economy.gov.ru/fgis/
4.2	Генеральный план муниципального образования - Варсковское сельское поселение Рязанского муниципального района Рязанской области	Решение Рязанской районной Думы № 76 от 27.04.2017	ФГИС ТП http://fgis.economy.gov.ru/fgis/
4.3	Генеральный план муниципального образования - Дубровическое сельское поселение Рязанского муниципального района Рязанской области	Решение Рязанской районной Думы № 20 от 29.03.2018	ФГИС ТП http://fgis.economy.gov.ru/fgis/
4.4	Генеральный план города Рязани	Решение Рязанского Городского Совета № 794-3 от 30.10.2006	ФГИС ТП http://fgis.economy.gov.ru/fgis/

№ п/п	Наименование документов территориального планирования	Реквизиты утверждения	Источник информации
4.5	Генеральный план муниципального образования - Заокское сельское поселение Рязанского муниципального района Рязанской области	Решение совета депутатов № 87 от 25.05.2017	

4.1. Сведения о видах, назначении и наименованиях объектов федерального значения, планируемых для размещения на территории муниципального образования

Утвержденные документами территориального планирования Российской Федерации сведения о видах, назначении и наименованиях планируемых для размещения на территории муниципального образования - Полянское сельское поселение Рязанского муниципального района Рязанской области объектов федерального значения приведены в таблице 4.1.1.

Таблица 4.1.1.

Реестр планируемых для размещения объектов федерального значения

№ п/п	Наименование мероприятия, объекта, планируемого для размещения	Планируемое место размещения объекта, краткие характеристики	Функциональная зона
1.	<i>Схема территориального планирования Российской Федерации в области трубопроводного транспорта</i>		
1.1	Размещение объектов, иных территорий и (или) зон федерального значения не предусмотрено	Не устанавливается	
2.	<i>Схема территориального планирования Российской Федерации в области федерального транспорта (железнодорожного, воздушного, морского, внутреннего водного), автомобильных дорог федерального значения</i>		
2.1	Размещение объектов, иных территорий и (или) зон федерального значения не предусмотрено	Не устанавливается	
3.	<i>Схема территориального планирования Российской Федерации в области здравоохранения</i>		
3.1	Размещение объектов, иных территорий и (или) зон федерального значения не предусмотрено	Не устанавливается	
4.	<i>Схема территориального планирования Российской Федерации в области высшего профессионального образования</i>		
4.1	Размещение объектов, иных территорий и (или) зон федерального значения не предусмотрено	Не устанавливается	
5.	<i>Схема территориального планирования Российской Федерации в энергетике</i>		
5.1	Размещение объектов, иных территорий и (или) зон федерального значения не предусмотрено	Не устанавливается	

4.2. Сведения о видах, назначении и наименованиях объектов регионального значения, планируемых для размещения на территории муниципального образования

Утвержденные документами территориального планирования Рязанской области сведения о видах, назначении и наименованиях планируемых для размещения на территории муниципального образования - Полянское сельское поселение Рязанского муниципального района Рязанской области объектов регионального значения приведены в таблице 4.2.1.

Таблица 4.2.1.

Реестр планируемых для размещения объектов регионального значения

№ п/п	Наименование мероприятия, объекта, планируемого для размещения	Планируемое место размещения объекта, краткие характеристики	Функциональная зона/категория земель
1.	Особо охраняемые природные территории		
1.1	Размещение объектов, иных территорий и (или) зон регионального значения не предусмотрено	Не устанавливается	-
2.	Объекты культурного наследия		
2.1	Размещение объектов, иных территорий и (или) зон регионального значения не предусмотрено	Не устанавливается	-
3.	Объекты капитального строительства		
	ОКС электроэнергетики		
3.1	Реконструкция ПС 110/10 кВ «Поляны» с заменой СМВ 110 кВ на элегазовый выключатель и заменой УРЗА, а также замена ОД и КЗ на элегазовые выключатели с заменой УРЗА	с. Поляны	Производственные зоны, зоны инженерной и транспортной инфраструктуры
	ОКС автомобильного транспорта		
3.2	Реконструкция автомобильной дороги Р-123 Рязань-Спас-Клепики, присвоение ей статуса трассы федерального значения. Организация транспортных развязок на пересечении с автодорогой с.Шумань-Спасск Рязанский-Ижевское-Лакаш, с автодорогой с.Поляны-Варские-Красный восход с подъездом к селу Поляны, с автодорогой Солотча-Заборье и подъездом к с.Агро-Пустынь. Закрытие существующего выезда а/д Поляны-Варские-Красный Восход на	Восточная часть МО	Производственные зоны, зоны инженерной и транспортной инфраструктуры

	а/д Р-123 с переносом его на организуемую транспортную развязку и присвоение дороге статуса поселковой на участке, проходящем в пределах населенных пунктов Варские и Красный Восход		
--	--	--	--

4.3. Характеристики зон с особыми условиями использования территорий, установление которых требуется в связи с размещением объектов регионального значения

В соответствии со статьей 1 Градостроительного кодекса Российской Федерации, к зонам с особыми условиями использования территорий относятся: охранные, санитарно-защитные зоны, зоны охраны объектов культурного наследия (памятников истории и культуры) народов Российской Федерации (далее - объекты культурного наследия), водоохранные зоны, зоны затопления, подтопления, зоны санитарной охраны источников питьевого и хозяйственно-бытового водоснабжения, зоны охраняемых объектов, иные зоны, устанавливаемые в соответствии с законодательством Российской Федерации.

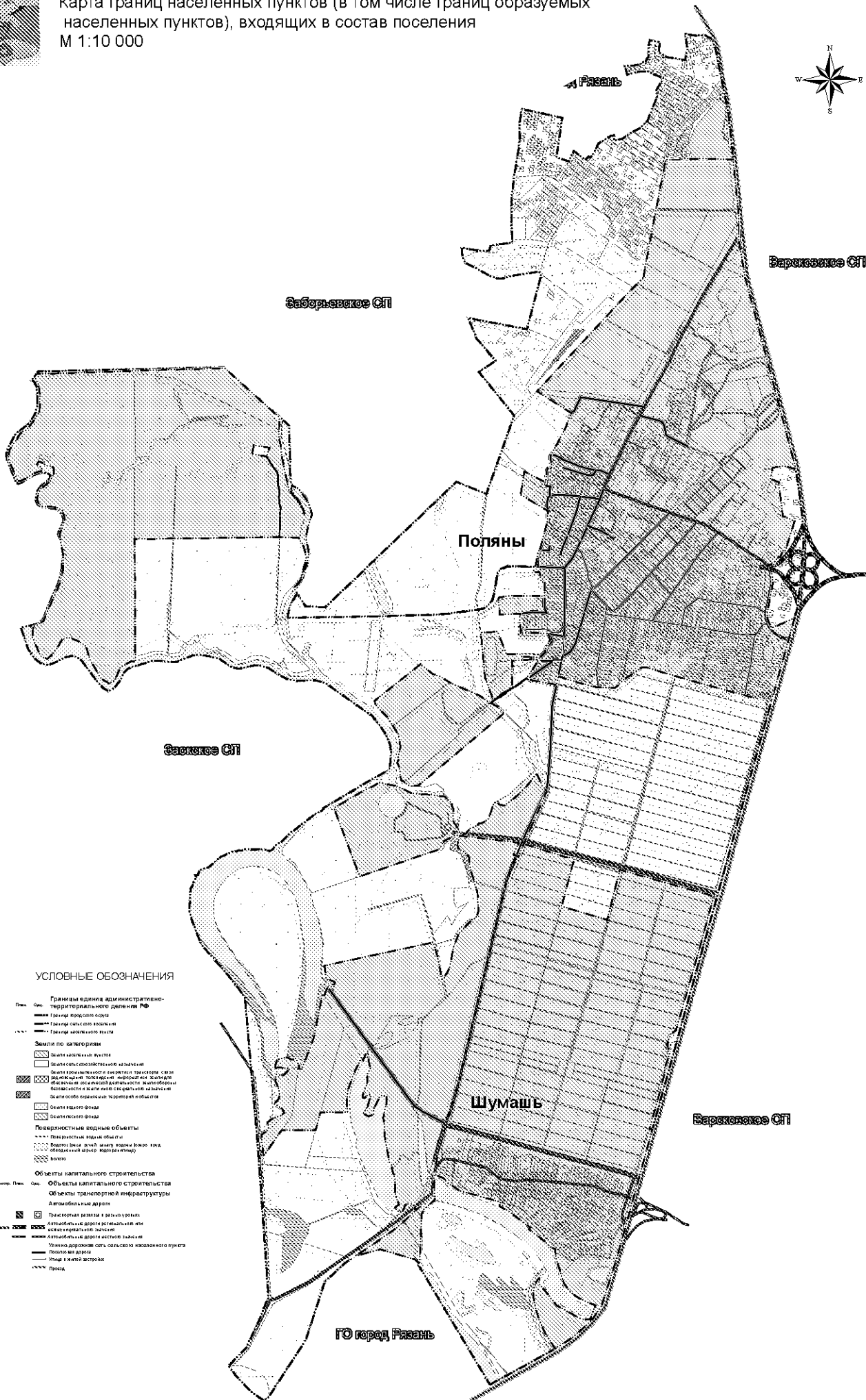
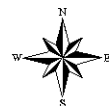
В Генеральном плане учитываются основные охранные и защитные (специальные) зоны, которые устанавливают ограничения на использование земельных участков и объектов капитального строительства, в соответствии с законодательством Российской Федерации. Зоны с особыми условиями использования территорий МО отражены в таблице 2.1.1.



**ГЕНЕРАЛЬНЫЙ ПЛАН МУНИЦИПАЛЬНОГО ОБРАЗОВАНИЯ - ПОЛЯНСКОЕ СЕЛЬСКОЕ ПОСЕЛЕНИЕ
РЯЗАНСКОГО МУНИЦИПАЛЬНОГО РАЙОНА РЯЗАНСКОЙ ОБЛАСТИ**

Примечание № 2
в соответствии со статьей 48.1 статьи 66
федерального закона от 06.10.2003 № 131-ФЗ
Рязанской области от
10.11.2010 № 24-О

Карта границ населенных пунктов (в том числе границ образуемых населенных пунктов), входящих в состав поселения
М 1:10 000



УСЛОВНЫЕ ОБОЗНАЧЕНИЯ

- Границы единиц административно-территориального деления РФ**
- Границы городского округа
 - Границы сельского поселения
 - Границы городского округа
- Земли по категориям**
- Земли населенных пунктов
 - Земли сельскохозяйственного назначения
 - Земли промышленности, энергетики, транспорта, связи, радиотелевизионной вещания, кабельного вещания, коммунально-бытового назначения, почтовой связи, воздушного транспорта, земельный фонд обороны, государственные земельные участки, земельный фонд обороны и земельные участки специального назначения
 - Земли особо охраняемых территорий и объектов
 - Земли водного фонда
 - Земли лесного фонда
- Поверхностные водные объекты**
- Поверхностные водные объекты
 - Водохранилища (в том числе водохранилища)
 - Объекты искусственного водопользования (артезианские скважины, водозаборные сооружения)
 - Водопад
- Объекты капитального строительства**
- Объекты капитального строительства
 - Объекты транспортной инфраструктуры
 - Автомобильные дороги
 - Транспортные развязки в разрыве развязки
 - Автомобильные дороги с твердым покрытием или с покрытием из щебня, гравия, песка
 - Автомобильные дороги с твердым покрытием
 - Только дорожная сеть сельского населенного пункта
 - Полосы от дорог
 - Улицы и проезды
 - Проезд

0 200 400 800 1200 1600 2000 МЕТРЫ

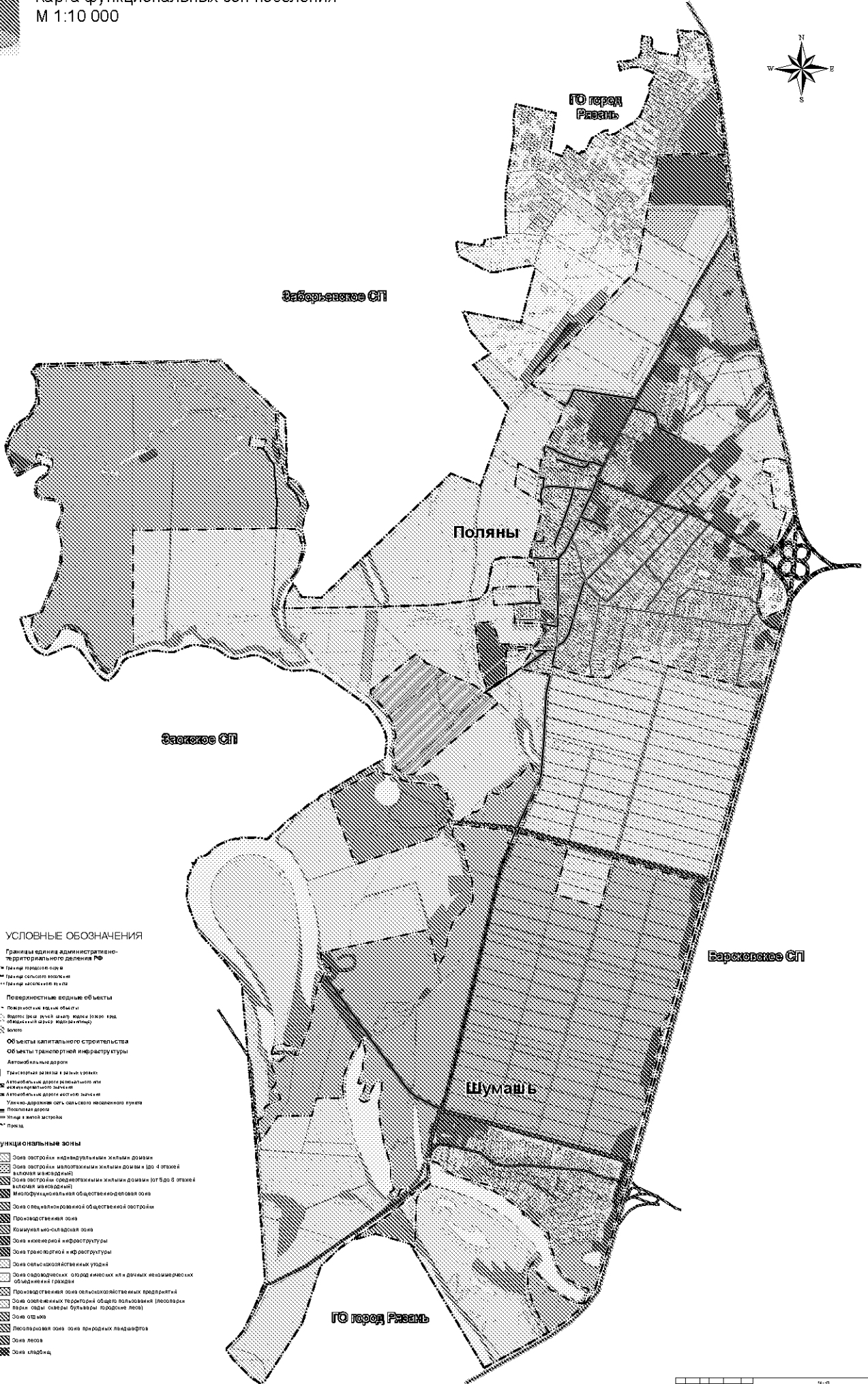
№	Имя	Подпись	Дата
1			
2			
3			
4			
5			
6			
7			
8			
9			
10			



**ГЕНЕРАЛЬНЫЙ ПЛАН МУНИЦИПАЛЬНОГО ОБРАЗОВАНИЯ - ПОЛЯНСКОЕ СЕЛЬСКОЕ ПОСЕЛЕНИЕ
РЯЗАНСКОГО МУНИЦИПАЛЬНОГО РАЙОНА РЯЗАНСКОЙ ОБЛАСТИ**

Карта функциональных зон поселения
М 1:10 000

Протокол № 4
к постановлению главы администрации
муниципального образования
Рязанское сельское поселение
Рязанской области
от 12 января 2019 г. № 29/п.



УСЛОВНЫЕ ОБОЗНАЧЕНИЯ

- Границы единой административно-территориальной деления РФ
- Границы городского округа
- Границы сельского поселения
- Границы муниципального района
- Поверхностные водные объекты
- Покрывочные водные объекты
- Водоем (озеро, ручей, канал, водохранилище, пруд, искусственный водоем, водопользование)
- Водохранилище
- Объекты капитального строительства
- Объекты транспортной инфраструктуры
- Автомобильные дороги
- Транспортные развязки в разных уровнях
- Автомобильные дороги регионального или межмуниципального значения
- Автомобильные дороги местного значения
- Улицы, дороги общего пользования
- Пешеходные дорожки
- Улицы с велодорожками
- Проезд
- Функциональные зоны
- Зона с/устройства индивидуальных жилых домов
- Зона с/устройства многоквартирных жилых домов (до 4 этажей, за исключением микрорайонов)
- Зона с/устройства среднеэтажных жилых домов (от 5 до 8 этажей, включая микрорайоны)
- Мультифункциональная общественно-деловая зона
- Зона с/устройства общественной инфраструктуры
- Производственная зона
- Климатическая зона
- Зона инженерной инфраструктуры
- Зона транспортной и инфраструктуры
- Зона сельскохозяйственных угодий
- Зона с/устройства отходоулавливающих или других инженерных объектов граждан
- Производственная зона сельскохозяйственных предприятий
- Зона овражных территорий общего пользования (лепосыры, борозы, овраги, саваны, булвазы, городские леса)
- Зона отдыха
- Лесопарковая зона, зона парковых ландшафтов
- Зона лесов
- Зона озеленения

0 200 400 800 1200 1600 2000 МЕТРЫ

ИЗДАНИЕ		1:10 000	
№	Дата	№	Дата
01		01	
ИЗДАНИЕ		1:10 000	
№	Дата	№	Дата
01		01	
ИЗДАНИЕ	1:10 000	ИЗДАНИЕ	1:10 000
№	Дата	№	Дата
01		01	

Муниципальное образование - Рязанское сельское поселение
Муниципальный район - Рязанский район Рязанской области
Муниципальное образование - Рязанское сельское поселение
Муниципальный район - Рязанский район Рязанской области

ИЗДАНИЕ 1:10 000

ИЗДАНИЕ 1:10 000

ИЗДАНИЕ 1:10 000

ИЗДАНИЕ 1:10 000

Приложение № 5
к постановлению главного управления
архитектуры и градостроительства
Рязанской области
от 22 ноября 2019 г. № 374-п

**ГРАФИЧЕСКОЕ ОПИСАНИЕ МЕСТОПОЛОЖЕНИЯ ГРАНИЦ
НАСЕЛЕННЫХ ПУНКТОВ,
ПЕРЕЧЕНЬ КООРДИНАТ ХАРАКТЕРНЫХ ТОЧЕК ЭТИХ ГРАНИЦ**

ОПИСАНИЕ МЕСТОПОЛОЖЕНИЯ ГРАНИЦ**Рязанская обл., Рязанский р-н, с.Поляны**
(наименование объекта)**Сведения об объекте**

№ п/п	Характеристики объекта	Описание характеристик
1	2	3
1	Местоположение объекта	граница Рязанская обл., Рязанский р-н, с.Поляны
2	Площадь объекта ± величина погрешности определения площади ($P \pm \Delta P$)	11859892±1205 кв.м
3	Иные характеристики объекта	—

ОПИСАНИЕ МЕСТОПОЛОЖЕНИЯ ГРАНИЦ

Рязанская обл., Рязанский р-н, с.Поляны
(наименование объекта)

Сведения о местоположении границ объекта**1. Система координат МСК-62****2. Сведения о характерных точках границ объекта**

Обозначение характерных точек границ	Координаты, м		Метод определения координат и средняя квадратическая погрешность положения характерной точки (M _t), м	Описание обозначения точки
	X	Y		
1	2	3	4	5
1	455152,03	1333236,46	Иное описание; 0,10	—
2	454943,28	1333461,91	Иное описание; 0,10	—
3	454828,15	1333596,44	Иное описание; 0,10	—
4	454772,07	1333657,66	Иное описание; 0,10	—
5	454738,25	1333694,59	Метод спутниковых геодезических измерений (определений); 0,10	—
6	454714,76	1333698,33	Иное описание; 0,10	—
7	454584,13	1333687,37	Иное описание; 0,10	—
8	454505,54	1333704,09	Метод спутниковых геодезических измерений (определений); 0,10	—
9	454402,66	1333715,25	Метод спутниковых геодезических измерений (определений); 0,10	—
10	454161,31	1333768,42	Метод спутниковых геодезических измерений (определений); 0,10	—
11	454132,57	1333773,49	Метод спутниковых геодезических измерений (определений); 0,10	—
12	454121,51	1333786,18	Метод спутниковых геодезических измерений (определений); 0,10	—
13	454052,29	1333833,12	Метод спутниковых геодезических измерений (определений); 0,10	—
14	453977,37	1333888,94	Метод спутниковых геодезических измерений (определений); 0,10	—
15	453943,52	1333899,78	Метод спутниковых геодезических измерений (определений); 0,10	—
16	453969,89	1333904,42	Метод спутниковых геодезических измерений (определений); 0,10	—
17	454134,18	1333793,17	Метод спутниковых геодезических измерений (определений); 0,10	—
18	454172,11	1333794,78	Метод спутниковых геодезических измерений (определений); 0,10	—

ОПИСАНИЕ МЕСТОПОЛОЖЕНИЯ ГРАНИЦ

Рязанская обл., Рязанский р-н, с.Поляны
(наименование объекта)

Сведения о местоположении границ объекта

1	2	3	4	5
19	454159,54	1333832,69	Метод спутниковых геодезических измерений (определений); 0,10	—
20	454142,20	1333860,55	Метод спутниковых геодезических измерений (определений); 0,10	—
21	454108,77	1333890,27	Метод спутниковых геодезических измерений (определений); 0,10	—
22	454061,72	1333921,84	Метод спутниковых геодезических измерений (определений); 0,10	—
23	453994,86	1333953,42	Метод спутниковых геодезических измерений (определений); 0,10	—
24	453952,14	1333963,94	Метод спутниковых геодезических измерений (определений); 0,10	—
25	453932,95	1333965,18	Метод спутниковых геодезических измерений (определений); 0,10	—
26	453859,89	1333940,41	Метод спутниковых геодезических измерений (определений); 0,10	—
27	453816,56	1333928,03	Метод спутниковых геодезических измерений (определений); 0,10	—
28	453739,17	1333915,03	Метод спутниковых геодезических измерений (определений); 0,10	—
29	453710,07	1333919,98	Метод спутниковых геодезических измерений (определений); 0,10	—
30	453659,30	1333931,13	Метод спутниковых геодезических измерений (определений); 0,10	—
31	453611,35	1333939,10	Метод спутниковых геодезических измерений (определений); 0,10	—
32	453611,35	1333939,10	Метод спутниковых геодезических измерений (определений); 0,10	—
33	453575,34	1333936,11	Метод спутниковых геодезических измерений (определений); 0,10	—
34	453575,34	1333936,11	Метод спутниковых геодезических измерений (определений); 0,10	—
35	453482,98	1333910,87	Метод спутниковых геодезических измерений (определений); 0,10	—

ОПИСАНИЕ МЕСТОПОЛОЖЕНИЯ ГРАНИЦ

Рязанская обл., Рязанский р-н, с.Поляны
(наименование объекта)

Сведения о местоположении границ объекта

1	2	3	4	5
36	453365,43	1333861,02	Метод спутниковых геодезических измерений (определений); 0,10	—
37	453317,68	1333817,36	Метод спутниковых геодезических измерений (определений); 0,10	—
38	453275,63	1333843,25	Метод спутниковых геодезических измерений (определений); 0,10	—
39	453200,82	1333798,51	Метод спутниковых геодезических измерений (определений); 0,10	—
40	453158,77	1333778,69	Метод спутниковых геодезических измерений (определений); 0,10	—
41	453088,83	1333765,27	Метод спутниковых геодезических измерений (определений); 0,10	—
42	453072,19	1333765,39	Метод спутниковых геодезических измерений (определений); 0,10	—
43	453072,19	1333765,39	Метод спутниковых геодезических измерений (определений); 0,10	—
44	453072,29	1333771,60	Метод спутниковых геодезических измерений (определений); 0,10	—
45	453075,39	1333968,91	Метод спутниковых геодезических измерений (определений); 0,10	—
46	453080,46	1334292,07	Метод спутниковых геодезических измерений (определений); 0,10	—
47	453081,66	1334368,28	Метод спутниковых геодезических измерений (определений); 0,10	—
48	453084,80	1334511,22	Метод спутниковых геодезических измерений (определений); 0,10	—
49	453086,23	1334595,05	Метод спутниковых геодезических измерений (определений); 0,10	—
50	453098,70	1335005,86	Метод спутниковых геодезических измерений (определений); 0,10	—
51	453098,70	1335005,86	Метод спутниковых геодезических измерений (определений); 0,10	—
52	453106,46	1335088,93	Метод спутниковых геодезических измерений (определений); 0,10	—

ОПИСАНИЕ МЕСТОПОЛОЖЕНИЯ ГРАНИЦ

Рязанская обл., Рязанский р-н, с.Поляны
(наименование объекта)

Сведения о местоположении границ объекта

1	2	3	4	5
53	453106,46	1335088,93	Метод спутниковых геодезических измерений (определений); 0,10	—
54	453115,91	1335159,50	Метод спутниковых геодезических измерений (определений); 0,10	—
55	453127,85	1335246,87	Метод спутниковых геодезических измерений (определений); 0,10	—
56	453142,22	1335356,01	Метод спутниковых геодезических измерений (определений); 0,10	—
57	453149,83	1335390,82	Метод спутниковых геодезических измерений (определений); 0,10	—
58	453171,56	1335428,66	Метод спутниковых геодезических измерений (определений); 0,10	—
59	453208,50	1335458,47	Метод спутниковых геодезических измерений (определений); 0,10	—
60	453210,48	1335459,90	Метод спутниковых геодезических измерений (определений); 0,10	—
61	453210,48	1335459,90	Метод спутниковых геодезических измерений (определений); 0,10	—
62	453232,79	1335469,24	Метод спутниковых геодезических измерений (определений); 0,10	—
63	453331,44	1335490,67	Метод спутниковых геодезических измерений (определений); 0,10	—
64	453417,31	1335502,71	Метод спутниковых геодезических измерений (определений); 0,10	—
65	453417,31	1335502,71	Метод спутниковых геодезических измерений (определений); 0,10	—
66	453445,95	1335508,83	Метод спутниковых геодезических измерений (определений); 0,10	—
67	453445,95	1335508,83	Метод спутниковых геодезических измерений (определений); 0,10	—
68	453465,13	1335524,53	Метод спутниковых геодезических измерений (определений); 0,10	—
69	453465,13	1335524,53	Метод спутниковых геодезических измерений (определений); 0,10	—

ОПИСАНИЕ МЕСТОПОЛОЖЕНИЯ ГРАНИЦ

Рязанская обл., Рязанский р-н, с.Поляны
(наименование объекта)

Сведения о местоположении границ объекта

1	2	3	4	5
70	453477,93	1335537,10	Метод спутниковых геодезических измерений (определений); 0,10	—
71	453477,93	1335537,10	Метод спутниковых геодезических измерений (определений); 0,10	—
72	453503,78	1335597,09	Метод спутниковых геодезических измерений (определений); 0,10	—
73	453496,14	1335826,02	Метод спутниковых геодезических измерений (определений); 0,10	—
74	453610,91	1335848,39	Метод спутниковых геодезических измерений (определений); 0,10	—
75	453649,43	1335867,24	Метод спутниковых геодезических измерений (определений); 0,10	—
76	453878,24	1335926,77	Метод спутниковых геодезических измерений (определений); 0,10	—
77	453962,35	1335928,65	Метод спутниковых геодезических измерений (определений); 0,10	—
78	454096,14	1335703,57	Иное описание; 0,10	—
79	454096,15	1335703,57	Иное описание; 0,10	—
80	454290,64	1335734,51	Иное описание; 0,10	—
81	454198,53	1335911,73	Иное описание; 0,10	—
82	454314,70	1335923,82	Иное описание; 0,10	—
83	454311,32	1335965,44	Иное описание; 0,10	—
84	454413,70	1335949,41	Иное описание; 0,10	—
85	454656,77	1336079,42	Иное описание; 0,10	—
86	454737,59	1336107,52	Иное описание; 0,10	—
87	454775,78	1336126,75	Иное описание; 0,10	—
88	454958,29	1335840,32	Иное описание; 0,10	—
89	454958,29	1335840,33	Иное описание; 0,10	—
90	454964,85	1335846,48	Иное описание; 0,10	—
91	454964,85	1335846,48	Иное описание; 0,10	—
92	455807,15	1336625,94	Иное описание; 0,10	—
93	455807,15	1336625,94	Иное описание; 0,10	—
94	455807,16	1336625,95	Иное описание; 0,10	—
95	455855,14	1336674,48	Иное описание; 0,10	—
96	455901,19	1336723,92	Иное описание; 0,10	—
97	456468,82	1336830,10	Иное описание; 0,10	—
98	456577,70	1336851,15	Иное описание; 0,10	—
99	456691,88	1336873,23	Иное описание; 0,10	—
100	456691,88	1336873,23	Иное описание; 0,10	—
101	456745,65	1336884,78	Иное описание; 0,10	—
102	456770,06	1336890,11	Иное описание; 0,10	—
103	456777,61	1336891,09	Иное описание; 0,10	—

ОПИСАНИЕ МЕСТОПОЛОЖЕНИЯ ГРАНИЦ

Рязанская обл., Рязанский р-н, с.Поляны
(наименование объекта)

Сведения о местоположении границ объекта

1	2	3	4	5
104	456889,39	1336911,36	Иное описание; 0,10	—
105	456887,18	1336917,80	Иное описание; 0,10	—
106	456887,18	1336917,80	Иное описание; 0,10	—
107	456886,41	1337022,88	Иное описание; 0,10	—
108	456896,74	1337084,01	Иное описание; 0,10	—
109	456896,74	1337084,01	Иное описание; 0,10	—
110	456896,61	1337109,12	Иное описание; 0,10	—
111	456896,61	1337109,12	Иное описание; 0,10	—
112	456895,96	1337207,77	Иное описание; 0,10	—
113	456894,11	1337321,31	Иное описание; 0,10	—
114	456892,75	1337391,72	Иное описание; 0,10	—
115	456891,04	1337456,02	Иное описание; 0,10	—
116	456890,59	1337472,83	Иное описание; 0,10	—
117	456419,21	1337519,16	Иное описание; 0,10	—
118	456214,55	1337520,78	Иное описание; 0,10	—
119	455908,07	1337572,73	Иное описание; 0,10	—
120	455454,32	1337693,57	Иное описание; 0,10	—
121	455290,85	1337737,11	Иное описание; 0,10	—
122	454819,14	1337861,61	Иное описание; 0,10	—
123	454614,40	1337915,65	Иное описание; 0,10	—
124	454366,13	1337983,08	Иное описание; 0,10	—
125	454325,72	1337991,70	Иное описание; 0,10	—
126	454312,66	1337984,42	Иное описание; 0,10	—
127	454335,99	1337892,72	Иное описание; 0,10	—
128	454321,02	1337801,60	Иное описание; 0,10	—
129	454228,45	1337785,12	Иное описание; 0,10	—
130	454201,20	1337852,01	Иное описание; 0,10	—
131	453957,55	1337882,17	Иное описание; 0,10	—
132	453919,45	1337887,09	Иное описание; 0,10	—
133	453875,19	1337985,43	Иное описание; 0,10	—
134	453834,16	1337972,58	Иное описание; 0,10	—
135	453721,66	1337936,44	Иное описание; 0,10	—
136	453667,17	1337921,40	Иное описание; 0,10	—
137	453662,80	1337919,55	Иное описание; 0,10	—
138	453657,12	1337917,23	Иное описание; 0,10	—
139	453630,90	1337906,63	Иное описание; 0,10	—
140	453637,87	1337893,56	Иное описание; 0,09	—
141	453575,94	1337864,06	Иное описание; 0,09	—
142	453580,73	1337854,85	Иное описание; 0,09	—
143	453580,73	1337854,85	Метод спутниковых геодезических измерений (определений); 0,10	—
144	453566,95	1337847,03	Иное описание; 0,09	—
145	453566,95	1337847,03	Метод спутниковых геодезических измерений (определений); 0,10	—
146	453552,45	1337827,52	Иное описание; 0,09	—
147	453552,45	1337827,52	Метод спутниковых геодезических измерений (определений); 0,10	—

ОПИСАНИЕ МЕСТОПОЛОЖЕНИЯ ГРАНИЦ

Рязанская обл., Рязанский р-н, с.Поляны
(наименование объекта)

Сведения о местоположении границ объекта

1	2	3	4	5
148	453497,99	1337805,85	Метод спутниковых геодезических измерений (определений); 0,10	—
149	453497,99	1337805,85	Иное описание; 0,09	—
150	453488,57	1337781,33	Метод спутниковых геодезических измерений (определений); 0,10	—
151	453443,02	1337794,53	Метод спутниковых геодезических измерений (определений); 0,10	—
152	453439,98	1337795,22	Метод спутниковых геодезических измерений (определений); 0,10	—
153	453400,45	1337801,89	Метод спутниковых геодезических измерений (определений); 0,10	—
154	453368,07	1337803,96	Метод спутниковых геодезических измерений (определений); 0,10	—
155	453343,80	1337802,42	Метод спутниковых геодезических измерений (определений); 0,10	—
156	453316,91	1337797,57	Метод спутниковых геодезических измерений (определений); 0,10	—
157	453272,33	1337787,41	Метод спутниковых геодезических измерений (определений); 0,10	—
158	453140,20	1337762,50	Метод спутниковых геодезических измерений (определений); 0,10	—
159	453110,47	1337758,67	Метод спутниковых геодезических измерений (определений); 0,10	—
160	453090,96	1337757,56	Метод спутниковых геодезических измерений (определений); 0,10	—
161	453073,06	1337759,10	Метод спутниковых геодезических измерений (определений); 0,10	—
162	453053,67	1337762,64	Метод спутниковых геодезических измерений (определений); 0,10	—
163	453037,04	1337767,98	Метод спутниковых геодезических измерений (определений); 0,10	—
164	452993,67	1337786,90	Метод спутниковых геодезических измерений (определений); 0,10	—

ОПИСАНИЕ МЕСТОПОЛОЖЕНИЯ ГРАНИЦ

Рязанская обл., Рязанский р-н, с.Поляны
(наименование объекта)

Сведения о местоположении границ объекта

1	2	3	4	5
165	452984,88	1337792,91	Метод спутниковых геодезических измерений (определений); 0,10	—
166	453067,25	1337985,13	Метод спутниковых геодезических измерений (определений); 0,10	—
167	452884,90	1337934,24	Метод спутниковых геодезических измерений (определений); 0,10	—
168	452860,92	1337927,54	Метод спутниковых геодезических измерений (определений); 0,10	—
169	452449,12	1337811,65	Метод спутниковых геодезических измерений (определений); 0,10	—
170	452477,97	1337679,63	Метод спутниковых геодезических измерений (определений); 0,10	—
171	452401,22	1337658,23	Метод спутниковых геодезических измерений (определений); 0,10	—
172	452581,79	1336995,68	Метод спутниковых геодезических измерений (определений); 0,10	—
173	452659,21	1336737,27	Метод спутниковых геодезических измерений (определений); 0,10	—
174	452656,97	1336719,45	Метод спутниковых геодезических измерений (определений); 0,10	—
175	452618,34	1336660,66	Метод спутниковых геодезических измерений (определений); 0,10	—
176	452575,28	1336590,55	Метод спутниковых геодезических измерений (определений); 0,10	—
177	452554,14	1336559,03	Метод спутниковых геодезических измерений (определений); 0,10	—
178	452511,24	1336519,71	Метод спутниковых геодезических измерений (определений); 0,10	—
179	452484,79	1336475,92	Метод спутниковых геодезических измерений (определений); 0,10	—
180	452484,79	1336475,92	Метод спутниковых геодезических измерений (определений); 0,10	—
181	452487,09	1336449,56	Метод спутниковых геодезических измерений (определений); 0,10	—

ОПИСАНИЕ МЕСТОПОЛОЖЕНИЯ ГРАНИЦ

Рязанская обл., Рязанский р-н, с.Поляны
(наименование объекта)

Сведения о местоположении границ объекта

1	2	3	4	5
182	452487,09	1336449,56	Метод спутниковых геодезических измерений (определений); 0,10	—
183	452489,00	1336406,38	Метод спутниковых геодезических измерений (определений); 0,10	—
184	452489,62	1336386,40	Метод спутниковых геодезических измерений (определений); 0,10	—
185	452490,33	1336363,78	Метод спутниковых геодезических измерений (определений); 0,10	—
186	452491,00	1336349,00	Метод спутниковых геодезических измерений (определений); 0,10	—
187	452504,21	1336277,53	Метод спутниковых геодезических измерений (определений); 0,10	—
188	452504,21	1336277,53	Метод спутниковых геодезических измерений (определений); 0,10	—
189	452545,06	1336132,57	Метод спутниковых геодезических измерений (определений); 0,10	—
190	452557,51	1336092,57	Метод спутниковых геодезических измерений (определений); 0,10	—
191	452580,81	1336038,39	Метод спутниковых геодезических измерений (определений); 0,10	—
192	452342,13	1335984,07	Метод спутниковых геодезических измерений (определений); 0,10	—
193	451662,10	1335946,92	Метод спутниковых геодезических измерений (определений); 0,10	—
194	451664,80	1335943,79	Метод спутниковых геодезических измерений (определений); 0,10	—
195	451639,16	1335931,89	Метод спутниковых геодезических измерений (определений); 0,10	—
196	451551,24	1335903,74	Метод спутниковых геодезических измерений (определений); 0,10	—
197	451231,29	1335749,23	Метод спутниковых геодезических измерений (определений); 0,10	—
198	451228,92	1335757,88	Метод спутниковых геодезических измерений (определений); 0,10	—

ОПИСАНИЕ МЕСТОПОЛОЖЕНИЯ ГРАНИЦ

Рязанская обл., Рязанский р-н, с.Поляны
(наименование объекта)

Сведения о местоположении границ объекта

1	2	3	4	5
199	451227,89	1335758,27	Метод спутниковых геодезических измерений (определений); 0,10	—
200	451225,06	1335759,13	Метод спутниковых геодезических измерений (определений); 0,10	—
201	451223,97	1335759,27	Метод спутниковых геодезических измерений (определений); 0,10	—
202	451186,43	1335741,67	Метод спутниковых геодезических измерений (определений); 0,10	—
203	451186,62	1335740,31	Метод спутниковых геодезических измерений (определений); 0,10	—
204	451184,32	1335735,45	Метод спутниковых геодезических измерений (определений); 0,10	—
205	451181,95	1335730,44	Метод спутниковых геодезических измерений (определений); 0,10	—
206	451181,40	1335730,16	Метод спутниковых геодезических измерений (определений); 0,10	—
207	451182,79	1335726,59	Метод спутниковых геодезических измерений (определений); 0,10	—
208	451077,98	1335680,95	Метод спутниковых геодезических измерений (определений); 0,10	—
209	451085,06	1335666,03	Метод спутниковых геодезических измерений (определений); 0,10	—
210	451090,48	1335654,63	Метод спутниковых геодезических измерений (определений); 0,10	—
211	451095,90	1335643,17	Метод спутниковых геодезических измерений (определений); 0,10	—
212	451192,65	1335688,96	Метод спутниковых геодезических измерений (определений); 0,10	—
213	451196,42	1335685,93	Метод спутниковых геодезических измерений (определений); 0,10	—
214	451253,62	1335199,17	Метод спутниковых геодезических измерений (определений); 0,10	—
215	451258,17	1335160,43	Иное описание; 0,10	—
216	451253,21	1335147,90	Иное описание; 0,10	—
217	451230,76	1335105,73	Иное описание; 0,10	—

ОПИСАНИЕ МЕСТОПОЛОЖЕНИЯ ГРАНИЦ**Рязанская обл., Рязанский р-н, с.Поляны**

(наименование объекта)

Сведения о местоположении границ объекта

1	2	3	4	5
218	451215,07	1335068,08	Иное описание; 0,10	—
219	451208,65	1335062,46	Иное описание; 0,10	—
220	451141,61	1335024,24	Иное описание; 0,10	—
221	451007,76	1334634,15	Иное описание; 0,10	—
222	450914,58	1334362,60	Иное описание; 0,10	—
223	451484,91	1334148,08	Иное описание; 0,10	—
224	451551,11	1334248,14	Иное описание; 0,10	—
225	451671,62	1334472,87	Иное описание; 0,10	—
226	451697,78	1334529,70	Иное описание; 0,10	—
227	451681,28	1334582,31	Иное описание; 0,10	—
228	451682,92	1334591,15	Иное описание; 0,10	—
229	451667,14	1334673,93	Иное описание; 0,10	—
230	451654,93	1334697,28	Иное описание; 0,10	—
231	451639,35	1334721,32	Иное описание; 0,10	—
232	451633,87	1334735,14	Иное описание; 0,10	—
233	451608,58	1334796,14	Иное описание; 0,10	—
234	451592,64	1334980,28	Иное описание; 0,10	—
235	451586,86	1335034,30	Иное описание; 0,10	—
236	451581,79	1335063,94	Иное описание; 0,10	—
237	451579,50	1335070,52	Иное описание; 0,10	—
238	451569,26	1335086,76	Иное описание; 0,10	—
239	451541,16	1335116,79	Иное описание; 0,10	—
240	451511,99	1335142,64	Иное описание; 0,10	—
241	451514,03	1335126,78	Иное описание; 0,10	—
242	451477,60	1335140,82	Иное описание; 0,10	—
243	451376,82	1335142,75	Иное описание; 0,10	—
244	451354,85	1335151,21	Иное описание; 0,10	—
245	451345,95	1335161,09	Иное описание; 0,10	—
246	451316,23	1335177,51	Иное описание; 0,10	—
247	451310,67	1335182,25	Иное описание; 0,10	—
248	451303,27	1335187,43	Иное описание; 0,10	—
249	451290,16	1335194,05	Иное описание; 0,10	—
250	451312,82	1335279,33	Метод спутниковых геодезических измерений (определений); 0,10	—
251	451330,26	1335326,70	Метод спутниковых геодезических измерений (определений); 0,10	—
252	451355,16	1335354,54	Метод спутниковых геодезических измерений (определений); 0,10	—
253	451359,16	1335381,57	Метод спутниковых геодезических измерений (определений); 0,10	—
254	451390,89	1335435,00	Метод спутниковых геодезических измерений (определений); 0,10	—
255	451524,18	1335479,13	Метод спутниковых геодезических измерений (определений); 0,10	—

ОПИСАНИЕ МЕСТОПОЛОЖЕНИЯ ГРАНИЦ

Рязанская обл., Рязанский р-н, с.Поляны
(наименование объекта)

Сведения о местоположении границ объекта

1	2	3	4	5
256	451542,01	1335514,61	Метод спутниковых геодезических измерений (определений); 0,10	—
257	451515,95	1335522,83	Метод спутниковых геодезических измерений (определений); 0,10	—
258	451504,41	1335566,41	Метод спутниковых геодезических измерений (определений); 0,10	—
259	451576,30	1335660,38	Метод спутниковых геодезических измерений (определений); 0,10	—
260	451658,61	1335745,25	Метод спутниковых геодезических измерений (определений); 0,10	—
261	451770,91	1335837,15	Метод спутниковых геодезических измерений (определений); 0,10	—
262	451666,32	1335885,18	Метод спутниковых геодезических измерений (определений); 0,10	—
263	451642,50	1335907,66	Метод спутниковых геодезических измерений (определений); 0,10	—
264	451675,48	1335919,52	Метод спутниковых геодезических измерений (определений); 0,10	—
265	451845,94	1335939,57	Метод спутниковых геодезических измерений (определений); 0,10	—
266	451973,75	1335946,04	Метод спутниковых геодезических измерений (определений); 0,10	—
267	452324,49	1335962,35	Метод спутниковых геодезических измерений (определений); 0,10	—
268	452434,35	1335983,52	Метод спутниковых геодезических измерений (определений); 0,10	—
269	452514,21	1336003,08	Метод спутниковых геодезических измерений (определений); 0,10	—
270	452514,21	1336003,08	Метод спутниковых геодезических измерений (определений); 0,10	—
271	452514,21	1335993,53	Метод спутниковых геодезических измерений (определений); 0,10	—
272	452559,11	1335748,61	Метод спутниковых геодезических измерений (определений); 0,10	—

ОПИСАНИЕ МЕСТОПОЛОЖЕНИЯ ГРАНИЦ

Рязанская обл., Рязанский р-н, с.Поляны
(наименование объекта)

Сведения о местоположении границ объекта

1	2	3	4	5
273	452462,71	1335609,18	Метод спутниковых геодезических измерений (определений); 0,10	—
274	452373,74	1335479,19	Метод спутниковых геодезических измерений (определений); 0,10	—
275	452359,83	1335457,77	Метод спутниковых геодезических измерений (определений); 0,10	—
276	452359,83	1335457,77	Метод спутниковых геодезических измерений (определений); 0,10	—
277	452332,68	1335505,20	Метод спутниковых геодезических измерений (определений); 0,10	—
278	452276,07	1335565,52	Метод спутниковых геодезических измерений (определений); 0,10	—
279	452275,19	1335564,47	Метод спутниковых геодезических измерений (определений); 0,10	—
280	451671,11	1334848,74	Метод спутниковых геодезических измерений (определений); 0,10	—
281	451667,64	1334800,25	Метод спутниковых геодезических измерений (определений); 0,10	—
282	451676,61	1334764,14	Метод спутниковых геодезических измерений (определений); 0,10	—
283	451699,33	1334735,47	Метод спутниковых геодезических измерений (определений); 0,10	—
284	451699,68	1334735,02	Метод спутниковых геодезических измерений (определений); 0,10	—
285	451702,11	1334733,20	Метод спутниковых геодезических измерений (определений); 0,10	—
286	451712,49	1334724,82	Метод спутниковых геодезических измерений (определений); 0,10	—
287	451712,01	1334715,63	Метод спутниковых геодезических измерений (определений); 0,10	—
288	451721,35	1334708,10	Метод спутниковых геодезических измерений (определений); 0,10	—
289	451749,95	1334700,21	Метод спутниковых геодезических измерений (определений); 0,10	—

ОПИСАНИЕ МЕСТОПОЛОЖЕНИЯ ГРАНИЦ

Рязанская обл., Рязанский р-н, с.Поляны
(наименование объекта)

Сведения о местоположении границ объекта

1	2	3	4	5
290	451800,03	1334697,36	Метод спутниковых геодезических измерений (определений); 0,10	—
291	451838,09	1334687,08	Метод спутниковых геодезических измерений (определений); 0,10	—
292	451863,27	1334675,41	Метод спутниковых геодезических измерений (определений); 0,10	—
293	451886,68	1334684,47	Метод спутниковых геодезических измерений (определений); 0,10	—
294	451909,59	1334682,82	Метод спутниковых геодезических измерений (определений); 0,10	—
295	451990,13	1334700,60	Метод спутниковых геодезических измерений (определений); 0,10	—
296	452060,06	1334693,75	Метод спутниковых геодезических измерений (определений); 0,10	—
297	452102,37	1334681,45	Метод спутниковых геодезических измерений (определений); 0,10	—
298	452162,05	1334643,66	Метод спутниковых геодезических измерений (определений); 0,10	—
299	452168,02	1334639,88	Метод спутниковых геодезических измерений (определений); 0,10	—
300	452168,64	1334639,49	Метод спутниковых геодезических измерений (определений); 0,10	—
301	452171,13	1334637,94	Метод спутниковых геодезических измерений (определений); 0,10	—
302	452241,23	1334593,59	Метод спутниковых геодезических измерений (определений); 0,10	—
303	452318,85	1334518,65	Метод спутниковых геодезических измерений (определений); 0,10	—
304	452330,65	1334504,03	Метод спутниковых геодезических измерений (определений); 0,10	—
305	452349,16	1334490,39	Метод спутниковых геодезических измерений (определений); 0,10	—
306	452363,16	1334486,45	Метод спутниковых геодезических измерений (определений); 0,10	—

ОПИСАНИЕ МЕСТОПОЛОЖЕНИЯ ГРАНИЦ

Рязанская обл., Рязанский р-н, с.Поляны
(наименование объекта)

Сведения о местоположении границ объекта

1	2	3	4	5
307	452380,06	1334487,77	Метод спутниковых геодезических измерений (определений); 0,10	—
308	452683,33	1334868,60	Метод спутниковых геодезических измерений (определений); 0,10	—
309	452603,97	1334968,06	Метод спутниковых геодезических измерений (определений); 0,10	—
310	452578,93	1335035,35	Метод спутниковых геодезических измерений (определений); 0,10	—
311	452533,36	1335109,93	Метод спутниковых геодезических измерений (определений); 0,10	—
312	452533,36	1335109,93	Метод спутниковых геодезических измерений (определений); 0,10	—
313	452505,14	1335168,91	Метод спутниковых геодезических измерений (определений); 0,10	—
314	452425,43	1335355,56	Метод спутниковых геодезических измерений (определений); 0,10	—
315	452370,79	1335433,18	Метод спутниковых геодезических измерений (определений); 0,10	—
316	452366,77	1335434,19	Метод спутниковых геодезических измерений (определений); 0,10	—
317	452359,96	1335436,36	Метод спутниковых геодезических измерений (определений); 0,10	—
318	452353,63	1335444,27	Метод спутниковых геодезических измерений (определений); 0,10	—
319	452379,13	1335476,59	Метод спутниковых геодезических измерений (определений); 0,10	—
320	452379,13	1335476,59	Метод спутниковых геодезических измерений (определений); 0,10	—
321	452568,83	1335756,07	Метод спутниковых геодезических измерений (определений); 0,10	—
322	452600,36	1335776,48	Метод спутниковых геодезических измерений (определений); 0,10	—
323	452650,13	1335808,69	Метод спутниковых геодезических измерений (определений); 0,10	—

ОПИСАНИЕ МЕСТОПОЛОЖЕНИЯ ГРАНИЦ

Рязанская обл., Рязанский р-н, с.Поляны
(наименование объекта)

Сведения о местоположении границ объекта

1	2	3	4	5
324	452674,55	1335824,49	Метод спутниковых геодезических измерений (определений); 0,10	—
325	452694,70	1335837,55	Метод спутниковых геодезических измерений (определений); 0,10	—
326	452704,82	1335844,10	Метод спутниковых геодезических измерений (определений); 0,10	—
327	452711,80	1335848,61	Метод спутниковых геодезических измерений (определений); 0,10	—
328	452724,94	1335829,61	Метод спутниковых геодезических измерений (определений); 0,10	—
329	452711,94	1335630,79	Метод спутниковых геодезических измерений (определений); 0,10	—
330	452667,54	1335631,35	Метод спутниковых геодезических измерений (определений); 0,10	—
331	452495,54	1335634,91	Метод спутниковых геодезических измерений (определений); 0,10	—
332	452388,19	1335474,17	Метод спутниковых геодезических измерений (определений); 0,10	—
333	452575,37	1335406,26	Метод спутниковых геодезических измерений (определений); 0,10	—
334	452946,85	1335371,30	Метод спутниковых геодезических измерений (определений); 0,10	—
335	452955,12	1335511,43	Метод спутниковых геодезических измерений (определений); 0,10	—
336	452768,57	1335583,24	Метод спутниковых геодезических измерений (определений); 0,10	—
337	452768,35	1335697,70	Метод спутниковых геодезических измерений (определений); 0,10	—
338	452747,25	1335708,22	Метод спутниковых геодезических измерений (определений); 0,10	—
339	452739,66	1335842,93	Метод спутниковых геодезических измерений (определений); 0,10	—
340	452732,53	1335859,47	Метод спутниковых геодезических измерений (определений); 0,10	—

ОПИСАНИЕ МЕСТОПОЛОЖЕНИЯ ГРАНИЦ

Рязанская обл., Рязанский р-н, с.Поляны
(наименование объекта)

Сведения о местоположении границ объекта

1	2	3	4	5
341	452732,53	1335859,47	Метод спутниковых геодезических измерений (определений); 0,10	—
342	452748,24	1335871,45	Метод спутниковых геодезических измерений (определений); 0,10	—
343	452748,24	1335871,45	Метод спутниковых геодезических измерений (определений); 0,10	—
344	452783,83	1335906,12	Метод спутниковых геодезических измерений (определений); 0,10	—
345	452841,51	1335921,00	Метод спутниковых геодезических измерений (определений); 0,10	—
346	452882,01	1335947,47	Метод спутниковых геодезических измерений (определений); 0,10	—
347	452940,30	1335933,95	Метод спутниковых геодезических измерений (определений); 0,10	—
348	452944,89	1335704,08	Метод спутниковых геодезических измерений (определений); 0,10	—
349	453104,01	1335700,24	Метод спутниковых геодезических измерений (определений); 0,10	—
350	453097,93	1335529,83	Метод спутниковых геодезических измерений (определений); 0,10	—
351	453221,32	1335517,24	Метод спутниковых геодезических измерений (определений); 0,10	—
352	453241,06	1335524,17	Метод спутниковых геодезических измерений (определений); 0,10	—
353	453252,66	1335614,81	Метод спутниковых геодезических измерений (определений); 0,10	—
354	453250,86	1335902,13	Метод спутниковых геодезических измерений (определений); 0,10	—
355	453361,36	1335904,11	Метод спутниковых геодезических измерений (определений); 0,10	—
356	453374,08	1335873,09	Метод спутниковых геодезических измерений (определений); 0,10	—
357	453438,36	1335862,75	Метод спутниковых геодезических измерений (определений); 0,10	—

ОПИСАНИЕ МЕСТОПОЛОЖЕНИЯ ГРАНИЦ

Рязанская обл., Рязанский р-н, с.Поляны
(наименование объекта)

Сведения о местоположении границ объекта

1	2	3	4	5
358	453448,85	1335861,06	Метод спутниковых геодезических измерений (определений); 0,10	—
359	453450,67	1335846,07	Метод спутниковых геодезических измерений (определений); 0,10	—
360	453454,63	1335813,69	Метод спутниковых геодезических измерений (определений); 0,10	—
361	453458,69	1335813,52	Метод спутниковых геодезических измерений (определений); 0,10	—
362	453490,72	1335812,13	Метод спутниковых геодезических измерений (определений); 0,10	—
363	453493,87	1335727,31	Метод спутниковых геодезических измерений (определений); 0,10	—
364	453494,18	1335713,00	Метод спутниковых геодезических измерений (определений); 0,10	—
365	453495,14	1335690,01	Метод спутниковых геодезических измерений (определений); 0,10	—
366	453497,48	1335597,28	Метод спутниковых геодезических измерений (определений); 0,10	—
367	453473,55	1335541,73	Метод спутниковых геодезических измерений (определений); 0,10	—
368	453462,17	1335529,09	Метод спутниковых геодезических измерений (определений); 0,10	—
369	453443,12	1335513,85	Метод спутниковых геодезических измерений (определений); 0,10	—
370	453417,36	1335508,87	Метод спутниковых геодезических измерений (определений); 0,10	—
371	453331,32	1335496,08	Метод спутниковых геодезических измерений (определений); 0,10	—
372	453228,97	1335473,66	Метод спутниковых геодезических измерений (определений); 0,10	—
373	453207,10	1335463,66	Метод спутниковых геодезических измерений (определений); 0,10	—
374	453168,63	1335432,09	Метод спутниковых геодезических измерений (определений); 0,10	—

ОПИСАНИЕ МЕСТОПОЛОЖЕНИЯ ГРАНИЦ

Рязанская обл., Рязанский р-н, с.Поляны
(наименование объекта)

Сведения о местоположении границ объекта

1	2	3	4	5
375	453145,37	1335392,09	Метод спутниковых геодезических измерений (определений); 0,10	—
376	453136,60	1335346,90	Метод спутниковых геодезических измерений (определений); 0,10	—
377	453124,45	1335261,53	Метод спутниковых геодезических измерений (определений); 0,10	—
378	453111,42	1335157,40	Метод спутниковых геодезических измерений (определений); 0,10	—
379	453102,52	1335082,95	Метод спутниковых геодезических измерений (определений); 0,10	—
380	453099,41	1335054,24	Метод спутниковых геодезических измерений (определений); 0,10	—
381	453093,46	1334990,74	Метод спутниковых геодезических измерений (определений); 0,10	—
382	453089,74	1334819,57	Метод спутниковых геодезических измерений (определений); 0,10	—
383	453083,58	1334595,57	Метод спутниковых геодезических измерений (определений); 0,10	—
384	453068,48	1333768,21	Метод спутниковых геодезических измерений (определений); 0,10	—
385	453067,82	1333765,42	Метод спутниковых геодезических измерений (определений); 0,10	—
386	453068,42	1333762,81	Метод спутниковых геодезических измерений (определений); 0,10	—
387	453089,11	1333762,76	Метод спутниковых геодезических измерений (определений); 0,10	—
388	453159,84	1333775,95	Метод спутниковых геодезических измерений (определений); 0,10	—
389	453201,52	1333795,32	Метод спутниковых геодезических измерений (определений); 0,10	—
390	453276,69	1333839,53	Метод спутниковых геодезических измерений (определений); 0,10	—
391	453318,62	1333812,14	Метод спутниковых геодезических измерений (определений); 0,10	—

ОПИСАНИЕ МЕСТОПОЛОЖЕНИЯ ГРАНИЦ

Рязанская обл., Рязанский р-н, с.Поляны
(наименование объекта)

Сведения о местоположении границ объекта

1	2	3	4	5
392	453354,87	1333846,22	Метод спутниковых геодезических измерений (определений); 0,10	—
393	453367,51	1333858,11	Метод спутниковых геодезических измерений (определений); 0,10	—
394	453413,87	1333878,43	Метод спутниковых геодезических измерений (определений); 0,10	—
395	453440,60	1333882,76	Метод спутниковых геодезических измерений (определений); 0,10	—
396	453565,66	1333918,54	Метод спутниковых геодезических измерений (определений); 0,10	—
397	453612,05	1333909,61	Метод спутниковых геодезических измерений (определений); 0,10	—
398	453687,72	1333888,85	Метод спутниковых геодезических измерений (определений); 0,10	—
399	453720,00	1333856,83	Метод спутниковых геодезических измерений (определений); 0,10	—
400	453738,66	1333861,69	Метод спутниковых геодезических измерений (определений); 0,10	—
401	453742,85	1333694,30	Метод спутниковых геодезических измерений (определений); 0,10	—
402	453838,11	1333699,48	Метод спутниковых геодезических измерений (определений); 0,10	—
403	453850,28	1333700,03	Метод спутниковых геодезических измерений (определений); 0,10	—
404	453889,90	1333701,99	Метод спутниковых геодезических измерений (определений); 0,10	—
405	453919,13	1333701,50	Метод спутниковых геодезических измерений (определений); 0,10	—
406	453953,60	1333702,96	Метод спутниковых геодезических измерений (определений); 0,10	—
407	453960,05	1333702,88	Метод спутниковых геодезических измерений (определений); 0,10	—
408	453993,50	1333702,46	Метод спутниковых геодезических измерений (определений); 0,10	—

ОПИСАНИЕ МЕСТОПОЛОЖЕНИЯ ГРАНИЦ

Рязанская обл., Рязанский р-н, с.Поляны
(наименование объекта)

Сведения о местоположении границ объекта

1	2	3	4	5
409	454071,18	1333691,26	Метод спутниковых геодезических измерений (определений); 0,10	—
410	454101,36	1333692,90	Метод спутниковых геодезических измерений (определений); 0,10	—
411	454133,98	1333694,67	Метод спутниковых геодезических измерений (определений); 0,10	—
412	454212,23	1333678,58	Метод спутниковых геодезических измерений (определений); 0,10	—
413	454257,90	1333681,49	Метод спутниковых геодезических измерений (определений); 0,10	—
414	454282,08	1333678,56	Метод спутниковых геодезических измерений (определений); 0,10	—
415	454361,76	1333618,80	Метод спутниковых геодезических измерений (определений); 0,10	—
416	454415,82	1333589,58	Метод спутниковых геодезических измерений (определений); 0,10	—
417	454487,83	1333610,77	Метод спутниковых геодезических измерений (определений); 0,10	—
418	454508,88	1333479,82	Метод спутниковых геодезических измерений (определений); 0,10	—
419	454436,41	1333466,18	Метод спутниковых геодезических измерений (определений); 0,10	—
420	454414,39	1333586,94	Метод спутниковых геодезических измерений (определений); 0,10	—
421	454360,23	1333616,22	Метод спутниковых геодезических измерений (определений); 0,10	—
422	454281,32	1333675,63	Метод спутниковых геодезических измерений (определений); 0,10	—
423	454257,95	1333678,49	Метод спутниковых геодезических измерений (определений); 0,10	—
424	454212,22	1333675,57	Метод спутниковых геодезических измерений (определений); 0,10	—
425	454133,94	1333691,66	Метод спутниковых геодезических измерений (определений); 0,10	—

ОПИСАНИЕ МЕСТОПОЛОЖЕНИЯ ГРАНИЦ

Рязанская обл., Рязанский р-н, с.Поляны
(наименование объекта)

Сведения о местоположении границ объекта

1	2	3	4	5
426	454071,19	1333688,26	Метод спутниковых геодезических измерений (определений); 0,10	—
427	453993,16	1333699,48	Метод спутниковых геодезических измерений (определений); 0,10	—
428	453953,60	1333699,96	Метод спутниковых геодезических измерений (определений); 0,10	—
429	453919,12	1333698,50	Метод спутниковых геодезических измерений (определений); 0,10	—
430	453889,90	1333698,99	Метод спутниковых геодезических измерений (определений); 0,10	—
431	453850,42	1333697,04	Метод спутниковых геодезических измерений (определений); 0,10	—
432	453837,84	1333696,46	Метод спутниковых геодезических измерений (определений); 0,10	—
433	453742,88	1333692,38	Метод спутниковых геодезических измерений (определений); 0,10	—
434	453729,20	1332810,22	Метод спутниковых геодезических измерений (определений); 0,10	—
435	453728,99	1332806,20	Метод спутниковых геодезических измерений (определений); 0,10	—
436	453726,21	1332487,87	Метод спутниковых геодезических измерений (определений); 0,10	—
437	452749,62	1332493,39	Метод спутниковых геодезических измерений (определений); 0,10	—
438	452709,09	1332493,62	Метод спутниковых геодезических измерений (определений); 0,10	—
439	452706,89	1332457,22	Метод спутниковых геодезических измерений (определений); 0,10	—
440	452658,20	1332367,48	Метод спутниковых геодезических измерений (определений); 0,10	—
441	452544,48	1332321,36	Метод спутниковых геодезических измерений (определений); 0,10	—
442	452523,12	1332290,85	Метод спутниковых геодезических измерений (определений); 0,10	—

ОПИСАНИЕ МЕСТОПОЛОЖЕНИЯ ГРАНИЦ

Рязанская обл., Рязанский р-н, с.Поляны
(наименование объекта)

Сведения о местоположении границ объекта

1	2	3	4	5
443	452555,23	1332215,84	Метод спутниковых геодезических измерений (определений); 0,10	—
444	452717,84	1332119,20	Метод спутниковых геодезических измерений (определений); 0,10	—
445	452831,51	1332082,61	Метод спутниковых геодезических измерений (определений); 0,10	—
446	452887,51	1332006,05	Метод спутниковых геодезических измерений (определений); 0,10	—
447	452904,90	1331934,69	Метод спутниковых геодезических измерений (определений); 0,10	—
448	452897,51	1331886,33	Метод спутниковых геодезических измерений (определений); 0,10	—
449	452826,96	1331847,24	Метод спутниковых геодезических измерений (определений); 0,10	—
450	452767,86	1331803,34	Метод спутниковых геодезических измерений (определений); 0,10	—
451	452729,08	1331761,39	Метод спутниковых геодезических измерений (определений); 0,10	—
452	452732,13	1331733,08	Метод спутниковых геодезических измерений (определений); 0,10	—
453	452765,49	1331697,27	Метод спутниковых геодезических измерений (определений); 0,10	—
454	452905,80	1331636,41	Метод спутниковых геодезических измерений (определений); 0,10	—
455	452970,37	1331639,27	Метод спутниковых геодезических измерений (определений); 0,10	—
456	453046,45	1331728,59	Метод спутниковых геодезических измерений (определений); 0,10	—
457	453105,14	1331751,11	Метод спутниковых геодезических измерений (определений); 0,10	—
458	453364,03	1331869,85	Метод спутниковых геодезических измерений (определений); 0,10	—
459	453518,22	1331899,83	Метод спутниковых геодезических измерений (определений); 0,10	—

ОПИСАНИЕ МЕСТОПОЛОЖЕНИЯ ГРАНИЦ

Рязанская обл., Рязанский р-н, с.Поляны
(наименование объекта)

Сведения о местоположении границ объекта

1	2	3	4	5
460	453601,46	1331909,44	Метод спутниковых геодезических измерений (определений); 0,10	—
461	453765,29	1331861,88	Метод спутниковых геодезических измерений (определений); 0,10	—
462	453869,66	1331900,75	Метод спутниковых геодезических измерений (определений); 0,10	—
463	453921,20	1331901,65	Метод спутниковых геодезических измерений (определений); 0,10	—
464	453962,42	1331886,12	Метод спутниковых геодезических измерений (определений); 0,10	—
465	453992,55	1331833,41	Метод спутниковых геодезических измерений (определений); 0,10	—
466	453997,66	1331731,96	Метод спутниковых геодезических измерений (определений); 0,10	—
467	454011,44	1331698,06	Метод спутниковых геодезических измерений (определений); 0,10	—
468	454055,71	1331675,58	Метод спутниковых геодезических измерений (определений); 0,10	—
469	454101,36	1331682,25	Метод спутниковых геодезических измерений (определений); 0,10	—
470	454148,34	1331709,88	Метод спутниковых геодезических измерений (определений); 0,10	—
471	454209,68	1331784,23	Метод спутниковых геодезических измерений (определений); 0,10	—
472	454268,64	1331815,34	Метод спутниковых геодезических измерений (определений); 0,10	—
473	454312,84	1331815,90	Метод спутниковых геодезических измерений (определений); 0,10	—
474	454332,70	1331798,55	Метод спутниковых геодезических измерений (определений); 0,10	—
475	454336,75	1331758,27	Метод спутниковых геодезических измерений (определений); 0,10	—
476	454368,17	1331707,09	Метод спутниковых геодезических измерений (определений); 0,10	—

ОПИСАНИЕ МЕСТОПОЛОЖЕНИЯ ГРАНИЦ

Рязанская обл., Рязанский р-н, с.Поляны
(наименование объекта)

Сведения о местоположении границ объекта

1	2	3	4	5
477	454369,94	1331686,23	Метод спутниковых геодезических измерений (определений); 0,10	—
478	454342,63	1331669,03	Метод спутниковых геодезических измерений (определений); 0,10	—
479	454322,61	1331713,25	Метод спутниковых геодезических измерений (определений); 0,10	—
480	454293,34	1331707,64	Метод спутниковых геодезических измерений (определений); 0,10	—
481	454268,21	1331630,90	Метод спутниковых геодезических измерений (определений); 0,10	—
482	454246,58	1331602,01	Метод спутниковых геодезических измерений (определений); 0,10	—
483	454211,49	1331533,30	Метод спутниковых геодезических измерений (определений); 0,10	—
484	454221,20	1331510,55	Метод спутниковых геодезических измерений (определений); 0,10	—
485	454381,20	1331442,50	Метод спутниковых геодезических измерений (определений); 0,10	—
486	454423,20	1331439,10	Метод спутниковых геодезических измерений (определений); 0,10	—
487	454487,89	1331452,59	Метод спутниковых геодезических измерений (определений); 0,10	—
488	454533,75	1331489,78	Метод спутниковых геодезических измерений (определений); 0,10	—
489	454610,35	1331539,80	Метод спутниковых геодезических измерений (определений); 0,10	—
490	454637,65	1331582,39	Метод спутниковых геодезических измерений (определений); 0,10	—
491	454694,68	1331633,59	Метод спутниковых геодезических измерений (определений); 0,10	—
492	454789,89	1331695,12	Метод спутниковых геодезических измерений (определений); 0,10	—
493	454898,49	1331702,03	Метод спутниковых геодезических измерений (определений); 0,10	—

ОПИСАНИЕ МЕСТОПОЛОЖЕНИЯ ГРАНИЦ

Рязанская обл., Рязанский р-н, с.Поляны
(наименование объекта)

Сведения о местоположении границ объекта

1	2	3	4	5
494	455020,43	1331685,81	Метод спутниковых геодезических измерений (определений); 0,10	—
495	455082,44	1331654,24	Метод спутниковых геодезических измерений (определений); 0,10	—
496	455100,41	1331670,01	Метод спутниковых геодезических измерений (определений); 0,10	—
497	455128,31	1332482,52	Метод спутниковых геодезических измерений (определений); 0,10	—
498	455134,06	1332650,71	Метод спутниковых геодезических измерений (определений); 0,10	—
499	455134,19	1332655,75	Метод спутниковых геодезических измерений (определений); 0,10	—
500	455139,11	1332816,03	Метод спутниковых геодезических измерений (определений); 0,10	—
501	455143,57	1332961,16	Метод спутниковых геодезических измерений (определений); 0,10	—
1	455152,03	1333236,46	Иное описание; 0,10	—

3. Сведения о характерных точках части (частей) границы объекта

Обозначение характерных точек части границ	Координаты, м		Метод определения координат и средняя квадратическая погрешность положения характерной точки (M_t), м	Описание обозначения точки
	X	Y		
1	2	3	4	5
Часть №				

ОПИСАНИЕ МЕСТОПОЛОЖЕНИЯ ГРАНИЦ

Рязанская обл., Рязанский р-н, с.Поляны
(наименование объекта)

Сведения о местоположении измененных (уточненных) границ объекта1. Система координат *МСК-62*

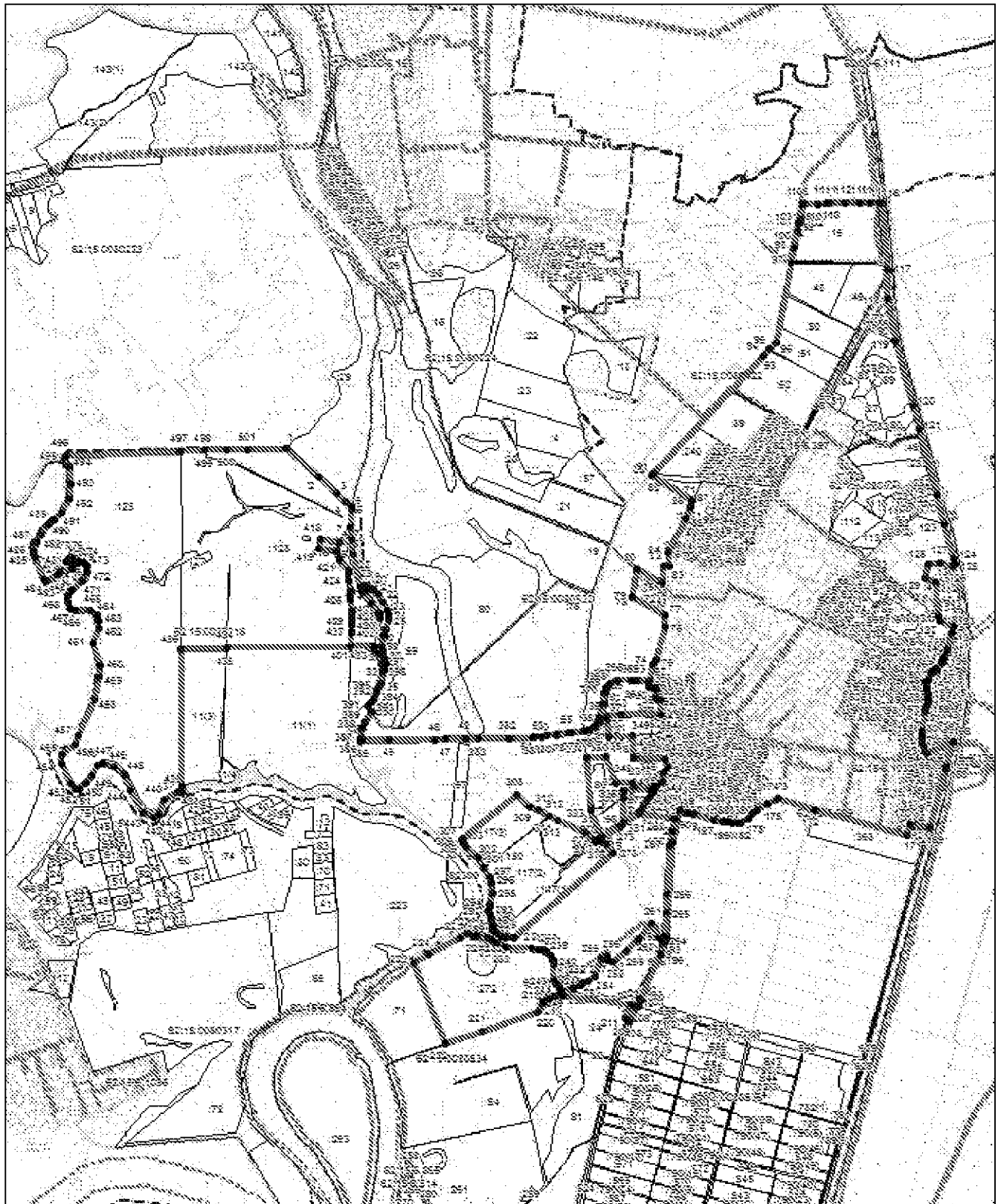
2. Сведения о характерных точках границ объекта

Обозначение характерных точек границ	Существующие координаты, м		Измененные (уточненные) координаты, м		Метод определения координат и средняя квадратическая погрешность положения характерной точки (M_t), м	Описание обозначения точки
	X	Y	X	Y		
1	2	3	4	5	6	7
—	—	—	—	—	—	—

3. Сведения о характерных точках части (частей) границы объекта

Часть №

Обозначение характерных точек границ	Существующие координаты, м		Измененные (уточненные) координаты, м		Метод определения координат и средняя квадратическая погрешность положения характерной точки (M_t), м	Описание обозначения точки
	X	Y	X	Y		
1	2	3	4	5	6	7
—	—	—	—	—	—	—

ОПИСАНИЕ МЕСТОПОЛОЖЕНИЯ ГРАНИЦ**Рязанская обл., Рязанский р-н, с.Поляны**
(наименование объекта)**План границ объекта**

Масштаб 1: 40000

Используемые условные знаки и обозначения приведены на отдельной странице в конце раздела.

Подпись _____

Дата 21 ноября 2019 г.

Место для оттиска печати (при наличии) лица, составившего описание местоположения границ объекта

ОПИСАНИЕ МЕСТОПОЛОЖЕНИЯ ГРАНИЦ

Рязанская обл., Рязанский р-н, с.Поляны
(наименование объекта)

План границ объекта**Используемые условные знаки и обозначения:**

- – граница объекта,
- – установленная граница муниципального образования,
- – установленная граница населенного пункта,
- – граница земельного участка,
- – характерная точка объекта.

ОПИСАНИЕ МЕСТОПОЛОЖЕНИЯ ГРАНИЦ**Рязанская обл., Рязанский р-н, с. Шумашь**
(наименование объекта)**Сведения об объекте**

№ п/п	Характеристики объекта	Описание характеристик
1	2	3
1	Местоположение объекта	граница Рязанская обл., Рязанский р-н, с. Шумашь
2	Площадь объекта \pm величина погрешности определения площади ($P \pm \Delta P$)	7651654 \pm 968 кв.м
3	Иные характеристики объекта	—

ОПИСАНИЕ МЕСТОПОЛОЖЕНИЯ ГРАНИЦ

Рязанская обл., Рязанский р-н, с. Шумашь
(наименование объекта)

Сведения о местоположении границ объекта1. Система координат *МСК-62 зона 1*

2. Сведения о характерных точках границ объекта

Обозначение характерных точек границ	Координаты, м		Метод определения координат и средняя квадратическая погрешность положения характерной точки (M_t), м	Описание обозначения точки
	X	Y		
1	2	3	4	5
—	—	—	—	—

3. Сведения о характерных точках части (частей) границы объекта

Обозначение характерных точек части границ	Координаты, м		Метод определения координат и средняя квадратическая погрешность положения характерной точки (M_t), м	Описание обозначения точки
	X	Y		
1	2	3	4	5
Часть №				

ОПИСАНИЕ МЕСТОПОЛОЖЕНИЯ ГРАНИЦ

Рязанская обл., Рязанский р-н, с. Шумашь
(наименование объекта)

Сведения о местоположении измененных (уточненных) границ объекта1. Система координат *МСК-62 зона 1*

2. Сведения о характерных точках границ объекта

Обозначение характерных точек границ	Существующие координаты, м		Измененные (уточненные) координаты, м		Метод определения координат и средняя квадратическая погрешность положения характерной точки (M _q), м	Описание обозначения точки
	X	Y	X	Y		
1	2	3	4	5	6	7
1	—	—	450171,04	1334068,03	Метод спутниковых геодезических измерений (определений); 0,10	—
2	—	—	450365,70	1334976,62	Метод спутниковых геодезических измерений (определений); 0,10	—
3	—	—	450249,53	1335010,06	Метод спутниковых геодезических измерений (определений); 0,10	—
4	—	—	450058,38	1335047,57	Метод спутниковых геодезических измерений (определений); 0,10	—
5	—	—	450059,13	1335061,02	Метод спутниковых геодезических измерений (определений); 0,10	—
6	—	—	450162,96	1335116,18	Метод спутниковых геодезических измерений (определений); 0,10	—

ОПИСАНИЕ МЕСТОПОЛОЖЕНИЯ ГРАНИЦ

Рязанская обл., Рязанский р-н, с. Шумашь
(наименование объекта)

Сведения о местоположении измененных (уточненных) границ объекта

1	2	3	4	5	6	7
7	—	—	450314,05	1335140,45	Метод спутниковых геодезических измерений (определений); 0,10	—
8	—	—	450435,00	1335185,15	Метод спутниковых геодезических измерений (определений); 0,10	—
9	—	—	450557,83	1335299,85	Метод спутниковых геодезических измерений (определений); 0,10	—
10	—	—	450567,32	1335330,95	Метод спутниковых геодезических измерений (определений); 0,10	—
11	—	—	450622,37	1335350,90	Метод спутниковых геодезических измерений (определений); 0,10	—
12	—	—	450787,04	1335342,27	Метод спутниковых геодезических измерений (определений); 0,10	—
13	—	—	450976,82	1335283,75	Метод спутниковых геодезических измерений (определений); 0,10	—
14	—	—	451077,85	1335272,50	Метод спутниковых геодезических измерений (определений); 0,10	—

ОПИСАНИЕ МЕСТОПОЛОЖЕНИЯ ГРАНИЦ

Рязанская обл., Рязанский р-н, с. Шумашь
(наименование объекта)

Сведения о местоположении измененных (уточненных) границ объекта

1	2	3	4	5	6	7
15	—	—	451118,25	1335231,50	Метод спутниковых геодезических измерений (определений); 0,10	—
16	—	—	451149,67	1335183,73	Метод спутниковых геодезических измерений (определений); 0,10	—
17	—	—	451171,02	1335177,81	Метод спутниковых геодезических измерений (определений); 0,10	—
18	—	—	451204,26	1335179,39	Метод спутниковых геодезических измерений (определений); 0,10	—
19	—	—	451216,70	1335187,92	Метод спутниковых геодезических измерений (определений); 0,10	—
20	—	—	451250,29	1335188,77	Метод спутниковых геодезических измерений (определений); 0,10	—
21	—	—	451206,62	1335599,13	Метод спутниковых геодезических измерений (определений); 0,10	—
22	—	—	451196,42	1335685,93	Метод спутниковых геодезических измерений (определений); 0,10	—

ОПИСАНИЕ МЕСТОПОЛОЖЕНИЯ ГРАНИЦ

Рязанская обл., Рязанский р-н, с. Шумашь
(наименование объекта)

Сведения о местоположении измененных (уточненных) границ объекта

1	2	3	4	5	6	7
23	—	—	451095,90	1335643,17	Метод спутниковых геодезических измерений (определений); 0,10	—
24	—	—	451078,07	1335682,62	Метод спутниковых геодезических измерений (определений); 0,10	—
25	—	—	451182,79	1335726,59	Метод спутниковых геодезических измерений (определений); 0,10	—
26	—	—	451183,56	1335737,60	Метод спутниковых геодезических измерений (определений); 0,10	—
27	—	—	451074,01	1336084,17	Метод спутниковых геодезических измерений (определений); 0,10	—
28	—	—	451068,84	1336137,08	Метод спутниковых геодезических измерений (определений); 0,10	—
29	—	—	451065,89	1336147,66	Метод спутниковых геодезических измерений (определений); 0,10	—
30	—	—	451061,39	1336150,74	Метод спутниковых геодезических измерений (определений); 0,10	—

ОПИСАНИЕ МЕСТОПОЛОЖЕНИЯ ГРАНИЦ

Рязанская обл., Рязанский р-н, с. Шумашь
(наименование объекта)

Сведения о местоположении измененных (уточненных) границ объекта

1	2	3	4	5	6	7
31	—	—	451002,80	1336133,72	Метод спутниковых геодезических измерений (определений); 0,10	—
32	—	—	450665,10	1336044,72	Метод спутниковых геодезических измерений (определений); 0,10	—
33	—	—	450552,87	1336424,92	Метод спутниковых геодезических измерений (определений); 0,10	—
34	—	—	450662,15	1336452,42	Метод спутниковых геодезических измерений (определений); 0,10	—
35	—	—	450907,39	1336514,07	Метод спутниковых геодезических измерений (определений); 0,10	—
36	—	—	450953,09	1336525,67	Метод спутниковых геодезических измерений (определений); 0,10	—
37	—	—	450962,49	1336527,26	Метод спутниковых геодезических измерений (определений); 0,10	—
38	—	—	450971,48	1336530,24	Метод спутниковых геодезических измерений (определений); 0,10	—

ОПИСАНИЕ МЕСТОПОЛОЖЕНИЯ ГРАНИЦ

Рязанская обл., Рязанский р-н, с. Шумашь
(наименование объекта)

Сведения о местоположении измененных (уточненных) границ объекта

1	2	3	4	5	6	7
39	—	—	450970,29	1336534,87	Метод спутниковых геодезических измерений (определений); 0,10	—
40	—	—	450955,19	1336583,40	Метод спутниковых геодезических измерений (определений); 0,10	—
41	—	—	450758,23	1337286,87	Метод спутниковых геодезических измерений (определений); 0,10	—
42	—	—	450733,18	1337307,03	Метод спутниковых геодезических измерений (определений); 0,10	—
43	—	—	450306,78	1337190,86	Метод спутниковых геодезических измерений (определений); 0,10	—
44	—	—	449633,73	1336997,14	Метод спутниковых геодезических измерений (определений); 0,10	—
45	—	—	449601,93	1336955,42	Метод спутниковых геодезических измерений (определений); 0,10	—
46	—	—	449534,72	1336926,68	Метод спутниковых геодезических измерений (определений); 0,10	—

ОПИСАНИЕ МЕСТОПОЛОЖЕНИЯ ГРАНИЦ

Рязанская обл., Рязанский р-н, с. Шумашь
(наименование объекта)

Сведения о местоположении измененных (уточненных) границ объекта

1	2	3	4	5	6	7
47	—	—	449460,64	1336932,75	Метод спутниковых геодезических измерений (определений); 0,10	—
48	—	—	449435,16	1336945,12	Метод спутниковых геодезических измерений (определений); 0,10	—
49	—	—	449303,55	1336897,17	Метод спутниковых геодезических измерений (определений); 0,10	—
50	—	—	449299,29	1336909,55	Метод спутниковых геодезических измерений (определений); 0,10	—
51	—	—	449049,37	1336844,12	Метод спутниковых геодезических измерений (определений); 0,10	—
52	448813,70	1336776,96	448813,70	1336776,96	Иное описание; 0,10	—
53	448807,53	1336800,72	448807,50	1336800,85	Иное описание; 0,10	—
54	448402,68	1336689,31	448394,07	1336686,92	Иное описание; 0,10	—
55	—	—	447722,49	1336501,09	Метод спутниковых геодезических измерений (определений); 0,10	—
56	447335,86	1336376,24	447335,82	1336376,35	Иное описание; 0,10	—
57	447214,06	1336293,85	447214,01	1336293,94	Иное описание; 0,10	—

ОПИСАНИЕ МЕСТОПОЛОЖЕНИЯ ГРАНИЦ

Рязанская обл., Рязанский р-н, с. Шумашь
(наименование объекта)

Сведения о местоположении измененных (уточненных) границ объекта

1	2	3	4	5	6	7
58	—	—	447073,81	1336137,14	Метод спутниковых геодезических измерений (определений); 0,10	—
59	446980,42	1335991,14	446980,42	1335991,14	Иное описание; 0,10	—
60	447106,09	1335909,74	447106,09	1335909,74	Иное описание; 0,10	—
61	—	—	447206,68	1335861,78	Метод спутниковых геодезических измерений (определений); 0,10	—
62	447309,68	1335829,07	447309,68	1335829,07	Иное описание; 0,10	—
63	447397,21	1335811,67	447397,21	1335811,67	Метод спутниковых геодезических измерений (определений); 0,10	—
64	447446,14	1335810,26	447446,14	1335810,26	Иное описание; 0,10	—
65	447497,92	1335817,47	447497,92	1335817,47	Иное описание; 0,10	—
66	447534,72	1335832,97	447537,26	1335834,54	Иное описание; 0,10	—
67	447555,42	1335845,83	447555,42	1335845,83	Иное описание; 0,10	—
68	447576,09	1335858,51	447568,12	1335857,26	Иное описание; 0,10	—
69	—	—	447553,49	1335861,50	Метод спутниковых геодезических измерений (определений); 0,10	—
70	—	—	447526,08	1335854,79	Метод спутниковых геодезических измерений (определений); 0,10	—

ОПИСАНИЕ МЕСТОПОЛОЖЕНИЯ ГРАНИЦ

Рязанская обл., Рязанский р-н, с. Шумашь
(наименование объекта)

Сведения о местоположении измененных (уточненных) границ объекта

1	2	3	4	5	6	7
71	—	—	447338,81	1336004,18	Метод спутниковых геодезических измерений (определений); 0,10	—
72	—	—	447223,44	1336211,48	Метод спутниковых геодезических измерений (определений); 0,10	—
73	—	—	447225,61	1336282,72	Метод спутниковых геодезических измерений (определений); 0,10	—
74	—	—	447341,55	1336326,62	Метод спутниковых геодезических измерений (определений); 0,10	—
75	—	—	447369,73	1336249,67	Метод спутниковых геодезических измерений (определений); 0,10	—
76	—	—	447414,33	1336166,10	Метод спутниковых геодезических измерений (определений); 0,10	—
77	—	—	447457,15	1336112,11	Метод спутниковых геодезических измерений (определений); 0,10	—
78	—	—	447469,21	1336103,51	Метод спутниковых геодезических измерений (определений); 0,10	—

ОПИСАНИЕ МЕСТОПОЛОЖЕНИЯ ГРАНИЦ

Рязанская обл., Рязанский р-н, с. Шумашь
(наименование объекта)

Сведения о местоположении измененных (уточненных) границ объекта

1	2	3	4	5	6	7
79	—	—	447527,10	1336062,20	Метод спутниковых геодезических измерений (определений); 0,10	—
80	—	—	447594,53	1336041,43	Метод спутниковых геодезических измерений (определений); 0,10	—
81	—	—	447712,63	1336004,86	Метод спутниковых геодезических измерений (определений); 0,10	—
82	—	—	447805,07	1335989,13	Метод спутниковых геодезических измерений (определений); 0,10	—
83	—	—	447809,99	1335990,76	Метод спутниковых геодезических измерений (определений); 0,10	—
84	447827,31	1335950,54	447827,31	1335950,54	Иное описание; 0,10	—
85	447877,05	1335900,94	447877,05	1335900,94	Иное описание; 0,10	—
86	—	—	447888,00	1335886,14	Метод спутниковых геодезических измерений (определений); 0,10	—
87	447975,77	1335770,57	447975,77	1335770,57	Иное описание; 0,10	—
88	447988,28	1335781,98	447988,99	1335782,46	Иное описание; 0,10	—
89	—	—	448060,30	1335689,00	Метод спутниковых геодезических измерений (определений); 0,10	—

ОПИСАНИЕ МЕСТОПОЛОЖЕНИЯ ГРАНИЦ

Рязанская обл., Рязанский р-н, с. Шумашь
(наименование объекта)

Сведения о местоположении измененных (уточненных) границ объекта

1	2	3	4	5	6	7
90	—	—	448121,10	1335609,33	Метод спутниковых геодезических измерений (определений); 0,10	—
91	—	—	448156,81	1335545,17	Метод спутниковых геодезических измерений (определений); 0,10	—
92	448158,31	1335528,68	448165,89	1335528,86	Иное описание; 0,10	—
93	—	—	448167,59	1335525,81	Метод спутниковых геодезических измерений (определений); 0,10	—
94	—	—	448202,88	1335535,94	Метод спутниковых геодезических измерений (определений); 0,10	—
95	—	—	448238,17	1335404,23	Метод спутниковых геодезических измерений (определений); 0,10	—
96	—	—	448264,52	1335309,50	Метод спутниковых геодезических измерений (определений); 0,10	—
97	—	—	448293,81	1335204,19	Метод спутниковых геодезических измерений (определений); 0,10	—
98	—	—	448302,30	1335184,34	Метод спутниковых геодезических измерений (определений); 0,10	—

ОПИСАНИЕ МЕСТОПОЛОЖЕНИЯ ГРАНИЦ

Рязанская обл., Рязанский р-н, с. Шумашь
(наименование объекта)

Сведения о местоположении измененных (уточненных) границ объекта

1	2	3	4	5	6	7
99	—	—	448318,85	1335161,84	Метод спутниковых геодезических измерений (определений); 0,10	—
100	—	—	448334,30	1335138,66	Метод спутниковых геодезических измерений (определений); 0,10	—
101	—	—	448362,54	1335092,55	Метод спутниковых геодезических измерений (определений); 0,10	—
102	—	—	448399,14	1335061,97	Метод спутниковых геодезических измерений (определений); 0,10	—
103	—	—	448433,56	1334984,09	Метод спутниковых геодезических измерений (определений); 0,10	—
104	448404,24	1334983,96	448404,24	1334983,96	—	—
105	—	—	448397,77	1334981,16	Метод спутниковых геодезических измерений (определений); 0,10	—
106	—	—	448361,48	1334982,49	Метод спутниковых геодезических измерений (определений); 0,10	—
107	—	—	448223,50	1334990,20	Метод спутниковых геодезических измерений (определений); 0,10	—

ОПИСАНИЕ МЕСТОПОЛОЖЕНИЯ ГРАНИЦ

Рязанская обл., Рязанский р-н, с. Шумашь
(наименование объекта)

Сведения о местоположении измененных (уточненных) границ объекта

1	2	3	4	5	6	7
108	—	—	448178,86	1334941,16	Метод спутниковых геодезических измерений (определений); 0,10	—
109	—	—	448143,36	1334902,15	Метод спутниковых геодезических измерений (определений); 0,10	—
110	—	—	448108,03	1334879,92	Метод спутниковых геодезических измерений (определений); 0,10	—
111	—	—	448060,47	1334876,05	Метод спутниковых геодезических измерений (определений); 0,10	—
112	—	—	448046,70	1334875,88	Метод спутниковых геодезических измерений (определений); 0,10	—
113	—	—	447820,28	1334868,11	Метод спутниковых геодезических измерений (определений); 0,10	—
114	—	—	447810,42	1334865,86	Метод спутниковых геодезических измерений (определений); 0,10	—
115	—	—	447686,76	1334861,17	Метод спутниковых геодезических измерений (определений); 0,10	—

ОПИСАНИЕ МЕСТОПОЛОЖЕНИЯ ГРАНИЦ

Рязанская обл., Рязанский р-н, с. Шумашь
(наименование объекта)

Сведения о местоположении измененных (уточненных) границ объекта

1	2	3	4	5	6	7
116	—	—	447722,24	1334824,70	Метод спутниковых геодезических измерений (определений); 0,10	—
117	—	—	447807,94	1334532,24	Метод спутниковых геодезических измерений (определений); 0,10	—
118	—	—	447751,53	1334325,03	Метод спутниковых геодезических измерений (определений); 0,10	—
119	—	—	447793,47	1334389,47	Метод спутниковых геодезических измерений (определений); 0,10	—
120	—	—	447811,86	1334417,77	Метод спутниковых геодезических измерений (определений); 0,10	—
121	—	—	447869,25	1334503,46	Метод спутниковых геодезических измерений (определений); 0,10	—
122	—	—	447992,15	1334677,10	Метод спутниковых геодезических измерений (определений); 0,10	—
123	—	—	448018,83	1334707,82	Метод спутниковых геодезических измерений (определений); 0,10	—

ОПИСАНИЕ МЕСТОПОЛОЖЕНИЯ ГРАНИЦ

Рязанская обл., Рязанский р-н, с. Шумашь
(наименование объекта)

Сведения о местоположении измененных (уточненных) границ объекта

1	2	3	4	5	6	7
124	—	—	448145,44	1334843,08	Метод спутниковых геодезических измерений (определений); 0,10	—
125	—	—	448138,01	1334828,55	Метод спутниковых геодезических измерений (определений); 0,10	—
126	—	—	448150,32	1334819,71	Метод спутниковых геодезических измерений (определений); 0,10	—
127	—	—	448163,26	1334827,55	Метод спутниковых геодезических измерений (определений); 0,10	—
128	—	—	448185,56	1334797,60	Метод спутниковых геодезических измерений (определений); 0,10	—
129	—	—	448184,68	1334756,54	Метод спутниковых геодезических измерений (определений); 0,10	—
130	—	—	448175,50	1334740,02	Метод спутниковых геодезических измерений (определений); 0,10	—
131	—	—	448149,77	1334731,17	Метод спутниковых геодезических измерений (определений); 0,10	—

ОПИСАНИЕ МЕСТОПОЛОЖЕНИЯ ГРАНИЦ

Рязанская обл., Рязанский р-н, с. Шумашь
(наименование объекта)

Сведения о местоположении измененных (уточненных) границ объекта

1	2	3	4	5	6	7
132	—	—	448126,27	1334721,28	Метод спутниковых геодезических измерений (определений); 0,10	—
133	—	—	448114,56	1334703,39	Метод спутниковых геодезических измерений (определений); 0,10	—
134	—	—	448116,47	1334690,54	Метод спутниковых геодезических измерений (определений); 0,10	—
135	—	—	448120,92	1334684,80	Метод спутниковых геодезических измерений (определений); 0,10	—
136	—	—	448156,78	1334657,29	Метод спутниковых геодезических измерений (определений); 0,10	—
137	—	—	448163,62	1334666,34	Метод спутниковых геодезических измерений (определений); 0,10	—
138	—	—	448181,42	1334688,87	Метод спутниковых геодезических измерений (определений); 0,10	—
139	—	—	448266,22	1334658,89	Метод спутниковых геодезических измерений (определений); 0,10	—

ОПИСАНИЕ МЕСТОПОЛОЖЕНИЯ ГРАНИЦ

Рязанская обл., Рязанский р-н, с. Шумашь
(наименование объекта)

Сведения о местоположении измененных (уточненных) границ объекта

1	2	3	4	5	6	7
140	—	—	448385,74	1334658,70	Метод спутниковых геодезических измерений (определений); 0,10	—
141	—	—	448487,71	1334628,14	Метод спутниковых геодезических измерений (определений); 0,10	—
142	—	—	448504,97	1334630,83	Метод спутниковых геодезических измерений (определений); 0,10	—
143	—	—	448522,01	1334619,31	Метод спутниковых геодезических измерений (определений); 0,10	—
144	—	—	448536,64	1334610,02	Метод спутниковых геодезических измерений (определений); 0,10	—
145	—	—	448754,71	1334569,04	Метод спутниковых геодезических измерений (определений); 0,10	—
146	—	—	448843,48	1334569,70	Метод спутниковых геодезических измерений (определений); 0,10	—
147	—	—	448903,19	1334558,10	Метод спутниковых геодезических измерений (определений); 0,10	—

ОПИСАНИЕ МЕСТОПОЛОЖЕНИЯ ГРАНИЦ

Рязанская обл., Рязанский р-н, с. Шумашь
(наименование объекта)

Сведения о местоположении измененных (уточненных) границ объекта

1	2	3	4	5	6	7
148	—	—	449031,38	1334586,70	Метод спутниковых геодезических измерений (определений); 0,10	—
149	—	—	449077,01	1334584,57	Метод спутниковых геодезических измерений (определений); 0,10	—
150	—	—	449092,73	1334552,26	Метод спутниковых геодезических измерений (определений); 0,10	—
151	—	—	449081,77	1334529,72	Метод спутниковых геодезических измерений (определений); 0,10	—
152	—	—	448981,37	1334479,67	Метод спутниковых геодезических измерений (определений); 0,10	—
153	—	—	448934,83	1334479,12	Метод спутниковых геодезических измерений (определений); 0,10	—
154	—	—	448920,30	1334449,68	Метод спутниковых геодезических измерений (определений); 0,10	—
155	—	—	448916,72	1334434,10	Метод спутниковых геодезических измерений (определений); 0,10	—

ОПИСАНИЕ МЕСТОПОЛОЖЕНИЯ ГРАНИЦ

Рязанская обл., Рязанский р-н, с. Шумашь
(наименование объекта)

Сведения о местоположении измененных (уточненных) границ объекта

1	2	3	4	5	6	7
156	—	—	448938,67	1334393,17	Метод спутниковых геодезических измерений (определений); 0,10	—
157	—	—	448998,90	1334428,52	Метод спутниковых геодезических измерений (определений); 0,10	—
158	—	—	449040,81	1334440,16	Метод спутниковых геодезических измерений (определений); 0,10	—
159	—	—	449086,64	1334455,42	Метод спутниковых геодезических измерений (определений); 0,10	—
160	—	—	449092,17	1334456,48	Метод спутниковых геодезических измерений (определений); 0,10	—
161	—	—	449100,98	1334437,62	Метод спутниковых геодезических измерений (определений); 0,10	—
162	—	—	449071,42	1334404,26	Метод спутниковых геодезических измерений (определений); 0,10	—
163	—	—	449070,81	1334392,69	Метод спутниковых геодезических измерений (определений); 0,10	—

ОПИСАНИЕ МЕСТОПОЛОЖЕНИЯ ГРАНИЦ

Рязанская обл., Рязанский р-н, с. Шумашь
(наименование объекта)

Сведения о местоположении измененных (уточненных) границ объекта

1	2	3	4	5	6	7
164	—	—	449077,34	1334384,99	Метод спутниковых геодезических измерений (определений); 0,10	—
165	—	—	449098,35	1334390,15	Метод спутниковых геодезических измерений (определений); 0,10	—
166	—	—	449186,15	1334422,88	Метод спутниковых геодезических измерений (определений); 0,10	—
167	—	—	449226,30	1334425,50	Метод спутниковых геодезических измерений (определений); 0,10	—
168	—	—	449270,07	1334430,11	Метод спутниковых геодезических измерений (определений); 0,10	—
169	—	—	449315,89	1334453,05	Метод спутниковых геодезических измерений (определений); 0,10	—
170	—	—	449356,07	1334441,12	Метод спутниковых геодезических измерений (определений); 0,10	—
171	—	—	449404,75	1334433,42	Метод спутниковых геодезических измерений (определений); 0,10	—

ОПИСАНИЕ МЕСТОПОЛОЖЕНИЯ ГРАНИЦ

Рязанская обл., Рязанский р-н, с. Шумашь
(наименование объекта)

Сведения о местоположении измененных (уточненных) границ объекта

1	2	3	4	5	6	7
172	—	—	449416,93	1334425,50	Метод спутниковых геодезических измерений (определений); 0,10	—
173	—	—	449443,58	1334439,95	Метод спутниковых геодезических измерений (определений); 0,10	—
174	—	—	449438,05	1334413,62	Метод спутниковых геодезических измерений (определений); 0,10	—
175	—	—	449384,10	1334391,66	Метод спутниковых геодезических измерений (определений); 0,10	—
176	—	—	449405,48	1334377,50	Метод спутниковых геодезических измерений (определений); 0,10	—
177	—	—	449291,73	1334322,12	Метод спутниковых геодезических измерений (определений); 0,10	—
178	—	—	449143,10	1334266,52	Метод спутниковых геодезических измерений (определений); 0,10	—
179	—	—	449039,24	1334254,20	Метод спутниковых геодезических измерений (определений); 0,10	—

ОПИСАНИЕ МЕСТОПОЛОЖЕНИЯ ГРАНИЦ

Рязанская обл., Рязанский р-н, с. Шумашь
(наименование объекта)

Сведения о местоположении измененных (уточненных) границ объекта

1	2	3	4	5	6	7
180	—	—	448950,92	1334261,82	Метод спутниковых геодезических измерений (определений); 0,10	—
181	—	—	448950,92	1334036,18	Метод спутниковых геодезических измерений (определений); 0,10	—
182	—	—	448798,61	1333993,84	Метод спутниковых геодезических измерений (определений); 0,10	—
183	—	—	448801,62	1333712,45	Метод спутниковых геодезических измерений (определений); 0,10	—
184	—	—	448583,49	1333560,35	Метод спутниковых геодезических измерений (определений); 0,10	—
185	—	—	448761,34	1333542,45	Метод спутниковых геодезических измерений (определений); 0,10	—
186	—	—	448768,36	1333552,53	Метод спутниковых геодезических измерений (определений); 0,10	—
187	—	—	448795,22	1333591,15	Метод спутниковых геодезических измерений (определений); 0,10	—

ОПИСАНИЕ МЕСТОПОЛОЖЕНИЯ ГРАНИЦ

Рязанская обл., Рязанский р-н, с. Шумашь
(наименование объекта)

Сведения о местоположении измененных (уточненных) границ объекта

1	2	3	4	5	6	7
188	—	—	448827,71	1333605,04	Метод спутниковых геодезических измерений (определений); 0,10	—
189	—	—	448865,78	1333594,16	Метод спутниковых геодезических измерений (определений); 0,10	—
190	—	—	448895,08	1333630,89	Метод спутниковых геодезических измерений (определений); 0,10	—
191	—	—	448918,25	1333701,59	Метод спутниковых геодезических измерений (определений); 0,10	—
192	—	—	448946,72	1333733,86	Метод спутниковых геодезических измерений (определений); 0,10	—
193	—	—	448977,56	1333717,78	Метод спутниковых геодезических измерений (определений); 0,10	—
194	—	—	449020,72	1333650,23	Метод спутниковых геодезических измерений (определений); 0,10	—
195	—	—	449056,45	1333683,04	Метод спутниковых геодезических измерений (определений); 0,10	—

ОПИСАНИЕ МЕСТОПОЛОЖЕНИЯ ГРАНИЦ

Рязанская обл., Рязанский р-н, с. Шумашь
(наименование объекта)

Сведения о местоположении измененных (уточненных) границ объекта

1	2	3	4	5	6	7
196	—	—	449085,72	1333694,18	Метод спутниковых геодезических измерений (определений); 0,10	—
197	—	—	449136,61	1333692,97	Метод спутниковых геодезических измерений (определений); 0,10	—
198	—	—	449214,14	1333657,30	Метод спутниковых геодезических измерений (определений); 0,10	—
199	—	—	449263,12	1333665,76	Метод спутниковых геодезических измерений (определений); 0,10	—
200	—	—	449259,41	1333727,00	Метод спутниковых геодезических измерений (определений); 0,10	—
201	—	—	449310,28	1333781,04	Метод спутниковых геодезических измерений (определений); 0,10	—
202	—	—	449317,74	1333761,77	Метод спутниковых геодезических измерений (определений); 0,10	—
203	—	—	449318,62	1333731,61	Метод спутниковых геодезических измерений (определений); 0,10	—

ОПИСАНИЕ МЕСТОПОЛОЖЕНИЯ ГРАНИЦ

Рязанская обл., Рязанский р-н, с. Шумашь
(наименование объекта)

Сведения о местоположении измененных (уточненных) границ объекта

1	2	3	4	5	6	7
204	—	—	449323,67	1333692,40	Метод спутниковых геодезических измерений (определений); 0,10	—
205	—	—	449319,20	1333660,91	Метод спутниковых геодезических измерений (определений); 0,10	—
206	—	—	449319,05	1333659,86	Метод спутниковых геодезических измерений (определений); 0,10	—
207	—	—	449342,38	1333659,19	Метод спутниковых геодезических измерений (определений); 0,10	—
208	—	—	449389,19	1333675,87	Метод спутниковых геодезических измерений (определений); 0,10	—
209	—	—	449406,30	1333759,61	Метод спутниковых геодезических измерений (определений); 0,10	—
210	—	—	449387,32	1333797,86	Метод спутниковых геодезических измерений (определений); 0,10	—
211	—	—	449399,26	1333834,93	Метод спутниковых геодезических измерений (определений); 0,10	—

ОПИСАНИЕ МЕСТОПОЛОЖЕНИЯ ГРАНИЦ

Рязанская обл., Рязанский р-н, с. Шумашь
(наименование объекта)

Сведения о местоположении измененных (уточненных) границ объекта

1	2	3	4	5	6	7
212	—	—	449351,15	1333849,88	Метод спутниковых геодезических измерений (определений); 0,10	—
213	—	—	449327,70	1333860,45	Метод спутниковых геодезических измерений (определений); 0,10	—
214	—	—	449309,83	1333849,41	Метод спутниковых геодезических измерений (определений); 0,10	—
215	—	—	449309,63	1333880,71	Метод спутниковых геодезических измерений (определений); 0,10	—
216	—	—	449564,93	1333977,99	Метод спутниковых геодезических измерений (определений); 0,10	—
217	—	—	449937,33	1334052,12	Метод спутниковых геодезических измерений (определений); 0,10	—
218	—	—	449916,88	1334064,67	Метод спутниковых геодезических измерений (определений); 0,10	—
219	—	—	449994,35	1334095,16	Метод спутниковых геодезических измерений (определений); 0,10	—

ОПИСАНИЕ МЕСТОПОЛОЖЕНИЯ ГРАНИЦ

Рязанская обл., Рязанский р-н, с. Шумашь
(наименование объекта)

Сведения о местоположении измененных (уточненных) границ объекта

1	2	3	4	5	6	7
220	—	—	449996,04	1334147,67	Метод спутниковых геодезических измерений (определений); 0,10	—
221	—	—	450029,86	1334155,69	Метод спутниковых геодезических измерений (определений); 0,10	—
222	—	—	450045,72	1334137,24	Метод спутниковых геодезических измерений (определений); 0,10	—
223	—	—	450057,26	1334085,25	Метод спутниковых геодезических измерений (определений); 0,10	—
224	—	—	450058,63	1334085,04	Метод спутниковых геодезических измерений (определений); 0,10	—
1	—	—	450171,04	1334068,03	Метод спутниковых геодезических измерений (определений); 0,10	—

3. Сведения о характерных точках части (частей) границы объекта

Часть №

Обозначение характерных точек границ	Существующие координаты, м		Измененные (уточненные) координаты, м		Метод определения координат и средняя квадратическая погрешность положения характерной точки (M_t), м	Описание обозначения точки
	X	Y	X	Y		
1	2	3	4	5	6	7
—	—	—	—	—	—	—

ОПИСАНИЕ МЕСТОПОЛОЖЕНИЯ ГРАНИЦ

Рязанская обл., Рязанский р-н, с. Шумашь
(наименование объекта)

План границ объекта



Масштаб 1: 25000

Используемые условные знаки и обозначения:

- — граница объекта,
- — установленная граница муниципального образования,
- — установленная граница населенного пункта,
- — граница земельного участка,
- — характерная точка объекта.