

ПРАВИТЕЛЬСТВО РЯЗАНСКОЙ ОБЛАСТИ

ПОСТАНОВЛЕНИЕ

от 20 июня 2023 г. № 243

Об утверждении Положений государственных природных заказников областного значения «Борисковский», «Мокшинский», «Новокрасновский», «Тонинский», «Чуриковский», «Шевырляевский»

В соответствии с Федеральным законом от 14 марта 1995 года № 33-ФЗ «Об особо охраняемых природных территориях», Законом Рязанской области от 10 мая 2006 года № 53-ОЗ «Об особо охраняемых природных территориях в Рязанской области» Правительство Рязанской области ПОСТАНОВЛЯЕТ:

1. Утвердить Положение о государственном природном заказнике областного значения «Борисковский» согласно приложению № 1.

2. Утвердить Положение о государственном природном заказнике областного значения «Мокшинский» согласно приложению № 2.

3. Утвердить Положение о государственном природном заказнике областного значения «Новокрасновский» согласно приложению № 3.

4. Утвердить Положение о государственном природном заказнике областного значения «Тонинский» согласно приложению № 4.

5. Утвердить Положение о государственном природном заказнике областного значения «Чуриковский» согласно приложению № 5.

6. Утвердить Положение о государственном природном заказнике областного значения «Шевырляевский» согласно приложению № 6.

7. Внести в решение Исполнительного комитета совета народных депутатов Рязанской области от 28 сентября 1987 г № 301/16 «О закреплении охотничьих угодий» изменения, признав утратившими силу:

- Положение о Борисковском государственном заказнике областного значения;

- Положение о Мокшинском государственном заказнике областного значения;

- Положение о Новокрасновском государственном заказнике областного значения;

- Положение о Тонинском государственном заказнике областного значения;

- Положение о Чуриковском государственном заказнике областного значения;

- Положение о Шевырляевском государственном заказнике областного значения;

8. Контроль за исполнением настоящего постановления возложить на первого заместителя Председателя Правительства Рязанской области.

Губернатор Рязанской области



П.В. Малков

ПОЛОЖЕНИЕ
о государственном природном заказнике
областного значения «Борисковский»

1. Общие положения

1.1. Настоящее Положение о государственном природном заказнике областного значения «Борисковский» (далее – заказник) разработано в соответствии с требованиями Федерального закона от 10.01.2002 № 7-ФЗ «Об охране окружающей среды», Федерального закона от 14.03.1995 № 33-ФЗ «Об особо охраняемых природных территориях», Земельного кодекса Российской Федерации, Лесного кодекса Российской Федерации, Федерального закона от 24.04.1995 № 52-ФЗ «О животном мире», Федерального закона от 24.07.2009 № 209-ФЗ «Об охоте и о сохранении охотничьих ресурсов и о внесении изменений в отдельные законодательные акты Российской Федерации», Закона Рязанской области от 10.05.2006 № 53-ОЗ «Об особо охраняемых природных территориях в Рязанской области».

1.2. Заказник расположен на территории муниципального образования – Заборьевское сельское поселение Рязанского муниципального района Рязанской области.

1.3. Площадь заказника составляет 12234,72 га.

1.4. Заказник образован без ограничения срока действия.

1.5. Заказник создан без изъятия земельных участков у собственников, землепользователей, землевладельцев и арендаторов.

1.6. Основной вид разрешенного использования земельных участков, расположенных в границах заказника в соответствии с Классификатором видов разрешенного использования земельных участков, утвержденным приказом Росреестра от 10.11.2020 № П/0412 «Об утверждении классификатора видов разрешенного использования земельных участков», – охрана природных территорий (код 9.1).

1.7. Вспомогательные виды разрешенного использования земельных участков:

1) общее пользование водными объектами (11.1); резервные леса (10.4); историко-культурная деятельность (9.3); пчеловодство (1.12); сенокосение (1.19);

2) дополнительно на территории земельных участков категории «земли лесного фонда»: использование лесов (10.0);

3) дополнительно на территории земельных участков категории «земли сельскохозяйственного назначения»: растениеводство (1.1);

скотоводство (1.8); отдых (рекреация) (код 5.0); рыбоводство (1.13); питомники (1.17); выпас сельскохозяйственных животных (1.20); использование лесов (10.0);

4) дополнительно на территории земельных участков категорий «земли населенных пунктов»: жилая застройка (2.0); общественное использование объектов капитального строительства (3.0); предпринимательство (4.0); отдых (рекреация) (5.0); земельные участки общего назначения (13.0); курортная деятельность (9.2); транспорт (7.0); обеспечение обороны и безопасности (8.0); земельные участки (территории) общего пользования (12.0);

5) дополнительно на территории земельных участков категории «промышленности, энергетики, транспорта, связи, радиовещания, телевидения, информатики, земель для обеспечения космической деятельности, земель обороны, безопасности и земель иного специального назначения»: транспорт (7.0); обеспечение обороны и безопасности (8.0); земельные участки (территории) общего пользования (12.0);

б) дополнительно на месторождении «Красное»: недропользование (6.1).

1.8. Изменения границ и режима особой охраны территории заказника производятся в установленном действующим законодательством порядке.

1.9. Границы и особенности режима особой охраны заказника учитываются при разработке планов и перспектив экономического и социального развития, лесохозяйственных регламентов и проектов освоения лесов, подготовке документов территориального планирования, проведении лесоустройства и инвентаризации земель.

1.10. Цель создания заказника: охрана и воспроизводство охотничьих ресурсов, сохранение среды их обитания и поддержание целостности естественных сообществ, сохранение и восстановление природных комплексов (ландшафтов).

1.11. Профиль заказника: комплексный.

1.12. Заказник находится в ведении министерства природопользования Рязанской области.

1.13. Границы заказника определены в системе координат МСК-62 и представлены в приложении к настоящему Положению.

2. Задачи заказника

2.1. Заказник образован для выполнения следующих задач:

1) сохранение и восстановление природных комплексов (ландшафтов), в том числе массивов лесов, болот и пойм, естественных водоемов и водотоков, участков лесов;

2) сохранение и восстановление популяций и среды обитания видов растений, животных и других организмов, подлежащих охране на территории Рязанской области, в том числе занесенных в Красную книгу Рязанской области;

3) сохранение, восстановление и воспроизводство эксплуатируемых природных ресурсов и условий их неистощительного использования;

- 4) осуществление государственного экологического мониторинга;
- 5) проведение научных исследований;
- 6) проведение экологического просвещения;
- 7) создание условий для экологически обоснованного развития туризма и отдыха.

3. Режим охраны и использования земельных участков в границах заказника

3.1. В границах заказника запрещается любая деятельность, если она противоречит целям создания заказника или причиняет вред природным комплексам и их компонентам. В том числе на территории заказника запрещается:

- проведение сплошных рубок лесных насаждений (за исключением сплошных санитарных рубок, рубок, связанных с тушением лесных пожаров, в том числе с созданием противопожарных разрывов, и рубок, связанных со строительством, реконструкцией и эксплуатацией линейных объектов, осуществляемых в соответствии с действующим законодательством и настоящим положением);

- рубка спелых и перестойных лесных насаждений в целях заготовки древесины;

- нагонка и натаска собак, любительская и спортивная охота, за исключением охоты на дикого кабана в целях предотвращения угрозы возникновения и распространения болезней охотничьих ресурсов, определенных в соответствии с законодательством о ветеринарии, способами, исключающими нанесение ущерба другим объектам животного мира, а также других случаев, предусмотренных законодательством Российской Федерации. Указанная охота осуществляется в присутствии государственного инспектора, осуществляющего федеральный государственный охотничий контроль (надзор) на территории Рязанской области;

- применение собак для пастьбы скота и нахождение их при стадах;

- строительство, реконструкция объектов капитального строительства (кроме линейных объектов), не связанных с выполнением задач, возложенных на заказник, и (или) с обеспечением функционирования населенных пунктов, кроме случаев, предусмотренных статьей 3.1 Федерального закона от 14.03.1995 № 33-ФЗ «Об особо охраняемых природных территориях». В случаях, предусмотренных статьей 3.1 Федерального закона от 14.03.1995 № 33-ФЗ «Об особо охраняемых природных территориях», виды разрешенного использования земельных участков и предельные параметры разрешенного строительства, реконструкции объектов капитального строительства устанавливаются правилами землепользования и застройки;

- проезд и стоянка механических транспортных средств вне дорог общего пользования и специально предусмотренных для этого мест (кроме

случаев, связанных с осуществлением производственной деятельности в соответствии с настоящим Положением, проездом механических транспортных средств землевладельцев, собственников и арендаторов земельных участков, расположенных в границах заказника, а также проведением мероприятий по охране и защите лесов и выполнению задач, предусмотренных разделом 2 настоящего Положения);

- размещение (складирование), использование радиоактивных, химических, токсичных, отравляющих, взрывчатых и ядовитых веществ;
- пускание палов (за исключением противопожарных) и выжигание растительности;
- захламление и замусоривание территории;
- деятельность по накоплению, обработке, утилизации, обезвреживанию, размещению отходов производства и потребления;
- создание скотомогильников, биотермических ям для уничтожения трупов животных;
- заготовка живицы;
- разведка и добыча полезных ископаемых, кроме разведки и добычи торфа на месторождении «Красное»;
- взрывные работы;
- разведение костров за пределами специально оборудованных мест;
- применение пиротехнических изделий;
- уничтожение, повреждение аншлагов, шлагбаумов, стенов, ограждений, граничных столбов и других информационных знаков, и указателей, а также оборудованных экологических троп и мест отдыха;
- самовольное (без полученного в установленном порядке разрешения, либо с нарушением условий, им предусмотренных) ведение археологических раскопок;

3.2. Граница заказника обозначается на местности специальными информационными знаками (аншлагами).

3.3. В границах заказника хозяйственная деятельность должна осуществляться с соблюдением требований настоящего Положения и требований по предотвращению гибели объектов животного мира при осуществлении производственных процессов, а также при эксплуатации транспортных магистралей, трубопроводов, линий связи и электропередачи, утвержденных в соответствии со статьей 28 Федерального закона от 24.04.1995 № 52-ФЗ «О животном мире».

3.4. Граждане, а также общественные объединения и некоммерческие организации, осуществляющие деятельность в области охраны окружающей среды, вправе оказывать содействие в осуществлении мероприятий по охране и использованию заказника.

Приложение
к Положению о государственном
природном заказнике областного
значения «Борисковский»

Описание местоположения границ государственного
природного заказника областного значения «Борисковский»
(далее – объект)

1. Сведения об объекте

№ п/п	Характеристики объекта	Описание характеристик
1	2	3
1.	Местоположение объекта	Рязанская область, Рязанский муниципальный район Рязанской области
2.	Площадь объекта +/- величина погрешности определения площади (Р +/- Дельта Р)	12234.72 га ± 9.68 га
3.	Иные характеристики объекта	Земельные участки в границах объекта у собственников, землепользователей, землевладельцев и арендаторов не изымаются и используются ими с соблюдением установленного особого правового режима, который определен Положением

2. Сведения о местоположении границы объекта

1. Система координат: МСК-62					
2. Сведения о характерных точках границы объекта					
Обозначение характерных точек границы	Координаты, м		Метод определения координат характерной точки	Средняя квадратическая погрешность положения характерной точки (Mt), м	Описание обозначения точки на местности (при наличии)
	X	Y			
1	2	3	4	5	6
1.	464023.40	1351106.33	метод спутниковых геодезических измерений	2.5	-
2.	464198.47	1350966.82	метод спутниковых геодезических измерений	2.5	-
3.	464285.93	1351074.72	метод спутниковых геодезических измерений	2.5	-
4.	464321.70	1351185.67	метод спутниковых геодезических измерений	2.5	-
5.	464329.48	1351189.02	метод спутниковых геодезических измерений	2.5	-

1	2	3	4	5	6
6.	464457.96	1351020.58	метод спутниковых геодезических измерений	2.5	-
7.	464776.40	1351078.48	метод спутниковых геодезических измерений	2.5	-
8.	464709.69	1352011.71	метод спутниковых геодезических измерений	2.5	-
9.	464993.02	1352061.08	метод спутниковых геодезических измерений	2.5	-
10.	465025.42	1352698.04	метод спутниковых геодезических измерений	2.5	-
11.	465550.30	1352682.10	метод спутниковых геодезических измерений	2.5	-
12.	465341.60	1353000.63	метод спутниковых геодезических измерений	2.5	-
13.	465134.48	1353316.75	метод спутниковых геодезических измерений	2.5	-
14.	465897.16	1354012.23	метод спутниковых геодезических измерений	2.5	-
15.	467068.24	1355120.04	метод спутниковых геодезических измерений	2.5	-
16.	467663.38	1355652.23	метод спутниковых геодезических измерений	2.5	-
17.	469255.64	1357129.55	метод спутниковых геодезических измерений	2.5	-
18.	469053.87	1357344.27	метод спутниковых геодезических измерений	2.5	-
19.	469197.53	1358158.18	метод спутниковых геодезических измерений	2.5	-
20.	469618.42	1358855.68	метод спутниковых геодезических измерений	2.5	-
21.	469629.78	1358874.51	метод спутниковых геодезических измерений	2.5	-
22.	469929.01	1359188.64	метод спутниковых геодезических измерений	2.5	-
23.	470011.88	1359275.65	метод спутниковых геодезических измерений	2.5	-

1	2	3	4	5	6
24.	470140.71	1359410.89	метод спутниковых геодезических измерений	2.5	-
25.	470267.15	1359928.97	метод спутниковых геодезических измерений	2.5	-
26.	470401.32	1360452.77	метод спутниковых геодезических измерений	2.5	-
27.	470436.94	1360605.71	метод спутниковых геодезических измерений	2.5	-
28.	470603.28	1361278.12	метод спутниковых геодезических измерений	2.5	-
29.	470709.93	1361709.27	метод спутниковых геодезических измерений	2.5	-
30.	470467.56	1361972.42	метод спутниковых геодезических измерений	2.5	-
31.	470114.23	1362356.03	метод спутниковых геодезических измерений	2.5	-
32.	469395.89	1363147.40	метод спутниковых геодезических измерений	2.5	-
33.	468896.01	1363695.53	метод спутниковых геодезических измерений	2.5	-
34.	468469.02	1363458.09	метод спутниковых геодезических измерений	2.5	-
35.	468308.59	1363388.85	метод спутниковых геодезических измерений	2.5	-
36.	467681.55	1363975.88	метод спутниковых геодезических измерений	2.5	-
37.	467785.89	1364083.99	метод спутниковых геодезических измерений	2.5	-
38.	468083.81	1364134.62	метод спутниковых геодезических измерений	2.5	-
39.	468118.34	1364428.12	метод спутниковых геодезических измерений	2.5	-
40.	468034.31	1364577.42	метод спутниковых геодезических измерений	2.5	-
41.	468107.07	1364770.53	метод спутниковых геодезических измерений	2.5	-

1	2	3	4	5	6
42.	468164.60	1365012.31	метод спутниковых геодезических измерений	2.5	-
43.	468115.01	1365280.05	метод спутниковых геодезических измерений	2.5	-
44.	468035.96	1365374.16	метод спутниковых геодезических измерений	2.5	-
45.	467957.05	1365486.25	метод спутниковых геодезических измерений	2.5	-
46.	467827.14	1365511.79	метод спутниковых геодезических измерений	2.5	-
47.	467749.65	1365572.30	метод спутниковых геодезических измерений	2.5	-
48.	467447.83	1365617.09	метод спутниковых геодезических измерений	2.5	-
49.	467361.49	1365533.79	метод спутниковых геодезических измерений	2.5	-
50.	467313.16	1365402.86	метод спутниковых геодезических измерений	2.5	-
51.	467237.52	1365404.86	метод спутниковых геодезических измерений	2.5	-
52.	467233.25	1365359.00	метод спутниковых геодезических измерений	2.5	-
53.	467239.08	1365318.57	метод спутниковых геодезических измерений	2.5	-
54.	467216.15	1365282.91	метод спутниковых геодезических измерений	2.5	-
55.	467229.67	1365226.14	метод спутниковых геодезических измерений	2.5	-
56.	467256.20	1365170.01	метод спутниковых геодезических измерений	2.5	-
57.	467169.41	1365037.74	метод спутниковых геодезических измерений	2.5	-
58.	467112.61	1365046.89	метод спутниковых геодезических измерений	2.5	-
59.	467083.82	1364951.36	метод спутниковых геодезических измерений	2.5	-

1	2	3	4	5	6
60.	467107.25	1364927.36	метод спутниковых геодезических измерений	2.5	-
61.	467034.14	1364739.96	метод спутниковых геодезических измерений	2.5	-
62.	466982.41	1364700.82	метод спутниковых геодезических измерений	2.5	-
63.	466969.58	1364682.68	метод спутниковых геодезических измерений	2.5	-
64.	466893.65	1364655.85	метод спутниковых геодезических измерений	2.5	-
65.	466859.18	1364610.42	метод спутниковых геодезических измерений	2.5	-
66.	466969.32	1364495.10	метод спутниковых геодезических измерений	2.5	-
67.	466908.51	1364493.41	метод спутниковых геодезических измерений	2.5	-
68.	466881.76	1364499.89	метод спутниковых геодезических измерений	2.5	-
69.	466869.09	1364512.29	метод спутниковых геодезических измерений	2.5	-
70.	466858.40	1364543.84	метод спутниковых геодезических измерений	2.5	-
71.	466844.56	1364584.66	метод спутниковых геодезических измерений	2.5	-
72.	466837.60	1364605.17	метод спутниковых геодезических измерений	2.5	-
73.	466809.82	1364621.92	метод спутниковых геодезических измерений	2.5	-
74.	466786.28	1364645.19	метод спутниковых геодезических измерений	2.5	-
75.	466685.93	1364716.61	метод спутниковых геодезических измерений	2.5	-
76.	466644.59	1364736.92	метод спутниковых геодезических измерений	2.5	-
77.	466617.68	1364704.71	метод спутниковых геодезических измерений	2.5	-

1	2	3	4	5	6
78.	466615.77	1364666.52	метод спутниковых геодезических измерений	2.5	-
79.	466592.12	1364633.56	метод спутниковых геодезических измерений	2.5	-
80.	466565.66	1364631.59	метод спутниковых геодезических измерений	2.5	-
81.	466533.56	1364582.57	метод спутниковых геодезических измерений	2.5	-
82.	466517.41	1364583.39	метод спутниковых геодезических измерений	2.5	-
83.	466519.72	1364628.97	метод спутниковых геодезических измерений	2.5	-
84.	466513.75	1364642.55	метод спутниковых геодезических измерений	2.5	-
85.	466462.79	1364645.65	метод спутниковых геодезических измерений	2.5	-
86.	466459.26	1364587.60	метод спутниковых геодезических измерений	2.5	-
87.	466409.21	1364585.34	метод спутниковых геодезических измерений	2.5	-
88.	466403.86	1364576.32	метод спутниковых геодезических измерений	2.5	-
89.	466496.75	1364484.13	метод спутниковых геодезических измерений	2.5	-
90.	466480.42	1364462.16	метод спутниковых геодезических измерений	2.5	-
91.	466393.32	1364516.48	метод спутниковых геодезических измерений	2.5	-
92.	466377.84	1364529.72	метод спутниковых геодезических измерений	2.5	-
93.	466371.64	1364540.71	метод спутниковых геодезических измерений	2.5	-
94.	466368.27	1364562.40	метод спутниковых геодезических измерений	2.5	-
95.	466363.97	1364590.00	метод спутниковых геодезических измерений	2.5	-

1	2	3	4	5	6
96.	466363.09	1364621.36	метод спутниковых геодезических измерений	2.5	-
97.	466353.24	1364632.07	метод спутниковых геодезических измерений	2.5	-
98.	466305.38	1364665.88	метод спутниковых геодезических измерений	2.5	-
99.	466248.69	1364666.21	метод спутниковых геодезических измерений	2.5	-
100.	466232.92	1364654.38	метод спутниковых геодезических измерений	2.5	-
101.	466213.50	1364634.66	метод спутниковых геодезических измерений	2.5	-
102.	466204.77	1364610.43	метод спутниковых геодезических измерений	2.5	-
103.	466163.81	1364619.42	метод спутниковых геодезических измерений	2.5	-
104.	466180.42	1364669.86	метод спутниковых геодезических измерений	2.5	-
105.	466197.88	1364708.73	метод спутниковых геодезических измерений	2.5	-
106.	466227.15	1364748.01	метод спутниковых геодезических измерений	2.5	-
107.	466231.94	1364778.15	метод спутниковых геодезических измерений	2.5	-
108.	466222.37	1364801.25	метод спутниковых геодезических измерений	2.5	-
109.	466203.79	1364817.88	метод спутниковых геодезических измерений	2.5	-
110.	466174.23	1364829.43	метод спутниковых геодезических измерений	2.5	-
111.	466150.86	1364826.04	метод спутниковых геодезических измерений	2.5	-
112.	466174.51	1364864.64	метод спутниковых геодезических измерений	2.5	-
113.	466182.61	1364890.73	метод спутниковых геодезических измерений	2.5	-

1	2	3	4	5	6
114.	466195.52	1365003.71	метод спутниковых геодезических измерений	2.5	-
115.	466208.94	1365001.86	метод спутниковых геодезических измерений	2.5	-
116.	466266.27	1364994.87	метод спутниковых геодезических измерений	2.5	-
117.	466276.72	1365010.95	метод спутниковых геодезических измерений	2.5	-
118.	466237.65	1365047.64	метод спутниковых геодезических измерений	2.5	-
119.	466236.83	1365063.52	метод спутниковых геодезических измерений	2.5	-
120.	466257.76	1365106.30	метод спутниковых геодезических измерений	2.5	-
121.	466226.99	1365126.13	метод спутниковых геодезических измерений	2.5	-
122.	466255.36	1365162.33	метод спутниковых геодезических измерений	2.5	-
123.	466159.60	1365241.29	метод спутниковых геодезических измерений	2.5	-
124.	466137.14	1365322.13	метод спутниковых геодезических измерений	2.5	-
125.	466107.46	1365356.78	метод спутниковых геодезических измерений	2.5	-
126.	466043.02	1365367.30	метод спутниковых геодезических измерений	2.5	-
127.	465926.99	1365386.24	метод спутниковых геодезических измерений	2.5	-
128.	465869.43	1365399.64	метод спутниковых геодезических измерений	2.5	-
129.	465805.54	1365394.76	метод спутниковых геодезических измерений	2.5	-
130.	465671.64	1365298.39	метод спутниковых геодезических измерений	2.5	-
131.	465496.08	1365201.12	метод спутниковых геодезических измерений	2.5	-

1	2	3	4	5	6
132.	465409.83	1365138.45	метод спутниковых геодезических измерений	2.5	-
133.	465390.00	1365069.86	метод спутниковых геодезических измерений	2.5	-
134.	465333.43	1364910.63	метод спутниковых геодезических измерений	2.5	-
135.	465280.12	1364760.62	метод спутниковых геодезических измерений	2.5	-
136.	465212.61	1364686.48	метод спутниковых геодезических измерений	2.5	-
137.	465078.93	1364606.91	метод спутниковых геодезических измерений	2.5	-
138.	465026.77	1364530.73	метод спутниковых геодезических измерений	2.5	-
139.	464992.06	1364503.12	метод спутниковых геодезических измерений	2.5	-
140.	464903.80	1364468.80	метод спутниковых геодезических измерений	2.5	-
141.	464863.22	1364415.50	метод спутниковых геодезических измерений	2.5	-
142.	464819.09	1364290.71	метод спутниковых геодезических измерений	2.5	-
143.	464819.41	1364239.51	метод спутниковых геодезических измерений	2.5	-
144.	464852.07	1364170.35	метод спутниковых геодезических измерений	2.5	-
145.	464858.70	1364087.07	метод спутниковых геодезических измерений	2.5	-
146.	464829.10	1363878.86	метод спутниковых геодезических измерений	2.5	-
147.	464762.11	1363735.90	метод спутниковых геодезических измерений	2.5	-
148.	464714.49	1363687.33	метод спутниковых геодезических измерений	2.5	-
149.	464679.03	1363632.85	метод спутниковых геодезических измерений	2.5	-

1	2	3	4	5	6
150.	464635.31	1363589.39	метод спутниковых геодезических измерений	2.5	-
151.	464606.38	1363567.34	метод спутниковых геодезических измерений	2.5	-
152.	464586.78	1363552.39	метод спутниковых геодезических измерений	2.5	-
153.	464570.92	1363522.82	метод спутниковых геодезических измерений	2.5	-
154.	464565.11	1363492.89	метод спутниковых геодезических измерений	2.5	-
155.	464557.04	1363171.90	метод спутниковых геодезических измерений	2.5	-
156.	464548.63	1362952.80	метод спутниковых геодезических измерений	2.5	-
157.	464526.19	1362894.02	метод спутниковых геодезических измерений	2.5	-
158.	464482.58	1362779.83	метод спутниковых геодезических измерений	2.5	-
159.	464463.31	1362709.53	метод спутниковых геодезических измерений	2.5	-
160.	464426.90	1362576.65	метод спутниковых геодезических измерений	2.5	-
161.	464381.98	1362412.75	метод спутниковых геодезических измерений	2.5	-
162.	464358.68	1362354.91	метод спутниковых геодезических измерений	2.5	-
163.	464303.97	1362300.16	метод спутниковых геодезических измерений	2.5	-
164.	464261.89	1362276.94	метод спутниковых геодезических измерений	2.5	-
165.	464156.90	1362236.50	метод спутниковых геодезических измерений	2.5	-
166.	464033.63	1362149.88	метод спутниковых геодезических измерений	2.5	-
167.	463703.37	1361923.32	метод спутниковых геодезических измерений	2.5	-

1	2	3	4	5	6
168.	463588.45	1361868.98	метод спутниковых геодезических измерений	2.5	-
169.	463352.42	1361860.60	метод спутниковых геодезических измерений	2.5	-
170.	463226.17	1361914.82	метод спутниковых геодезических измерений	2.5	-
171.	463172.69	1361921.66	метод спутниковых геодезических измерений	2.5	-
172.	463050.93	1361896.52	метод спутниковых геодезических измерений	2.5	-
173.	463004.35	1361904.88	метод спутниковых геодезических измерений	2.5	-
174.	462922.20	1361904.39	метод спутниковых геодезических измерений	2.5	-
175.	462751.35	1361797.64	метод спутниковых геодезических измерений	2.5	-
176.	462643.96	1361575.92	метод спутниковых геодезических измерений	2.5	-
177.	462224.76	1361401.70	метод спутниковых геодезических измерений	2.5	-
178.	462056.13	1361385.69	метод спутниковых геодезических измерений	2.5	-
179.	461813.84	1361393.13	метод спутниковых геодезических измерений	2.5	-
180.	461811.89	1361306.38	метод спутниковых геодезических измерений	2.5	-
181.	461826.95	1361283.10	метод спутниковых геодезических измерений	2.5	-
182.	461806.07	1361235.57	метод спутниковых геодезических измерений	2.5	-
183.	461806.43	1361195.83	метод спутниковых геодезических измерений	2.5	-
184.	461953.04	1361178.81	метод спутниковых геодезических измерений	2.5	-
185.	461939.85	1361078.88	метод спутниковых геодезических измерений	2.5	-

1	2	3	4	5	6
186.	461869.22	1361067.88	метод спутниковых геодезических измерений	2.5	-
187.	461820.15	1361117.53	метод спутниковых геодезических измерений	2.5	-
188.	461756.11	1361053.76	метод спутниковых геодезических измерений	2.5	-
189.	461646.57	1361170.15	метод спутниковых геодезических измерений	2.5	-
190.	461616.81	1361201.77	метод спутниковых геодезических измерений	2.5	-
191.	461570.01	1361257.97	метод спутниковых геодезических измерений	2.5	-
192.	461498.84	1361281.22	метод спутниковых геодезических измерений	2.5	-
193.	461476.55	1361272.97	метод спутниковых геодезических измерений	2.5	-
194.	461427.73	1361252.81	метод спутниковых геодезических измерений	2.5	-
195.	461379.49	1361104.36	метод спутниковых геодезических измерений	2.5	-
196.	461418.77	1361097.33	метод спутниковых геодезических измерений	2.5	-
197.	461432.90	1361062.81	метод спутниковых геодезических измерений	2.5	-
198.	461443.37	1361060.45	метод спутниковых геодезических измерений	2.5	-
199.	461454.59	1361049.22	метод спутниковых геодезических измерений	2.5	-
200.	461461.10	1361029.12	метод спутниковых геодезических измерений	2.5	-
201.	461470.11	1361015.95	метод спутниковых геодезических измерений	2.5	-
202.	461484.10	1361014.84	метод спутниковых геодезических измерений	2.5	-
203.	461493.05	1361019.02	метод спутниковых геодезических измерений	2.5	-

1	2	3	4	5	6
204.	461505.93	1361040.37	метод спутниковых геодезических измерений	2.5	-
205.	461512.84	1361066.73	метод спутниковых геодезических измерений	2.5	-
206.	461530.37	1361092.36	метод спутниковых геодезических измерений	2.5	-
207.	461542.85	1361110.59	метод спутниковых геодезических измерений	2.5	-
208.	461559.86	1361117.65	метод спутниковых геодезических измерений	2.5	-
209.	461587.06	1361128.93	метод спутниковых геодезических измерений	2.5	-
210.	461598.17	1361123.30	метод спутниковых геодезических измерений	2.5	-
211.	461612.86	1361105.44	метод спутниковых геодезических измерений	2.5	-
212.	461626.55	1361074.25	метод спутниковых геодезических измерений	2.5	-
213.	461628.44	1361052.19	метод спутниковых геодезических измерений	2.5	-
214.	461628.25	1361046.61	метод спутниковых геодезических измерений	2.5	-
215.	461625.23	1361040.02	метод спутниковых геодезических измерений	2.5	-
216.	461617.05	1361039.06	метод спутниковых геодезических измерений	2.5	-
217.	461600.45	1361046.35	метод спутниковых геодезических измерений	2.5	-
218.	461581.56	1361054.65	метод спутниковых геодезических измерений	2.5	-
219.	461557.36	1361049.34	метод спутниковых геодезических измерений	2.5	-
220.	461544.56	1361032.54	метод спутниковых геодезических измерений	2.5	-
221.	461539.70	1360993.46	метод спутниковых геодезических измерений	2.5	-

1	2	3	4	5	6
222.	461558.81	1360959.42	метод спутниковых геодезических измерений	2.5	-
223.	461591.16	1360901.80	метод спутниковых геодезических измерений	2.5	-
224.	461616.94	1360883.14	метод спутниковых геодезических измерений	2.5	-
225.	461653.96	1360835.84	метод спутниковых геодезических измерений	2.5	-
226.	461665.48	1360813.89	метод спутниковых геодезических измерений	2.5	-
227.	461683.03	1360810.05	метод спутниковых геодезических измерений	2.5	-
228.	461753.02	1360824.77	метод спутниковых геодезических измерений	2.5	-
229.	461856.52	1360614.96	метод спутниковых геодезических измерений	2.5	-
230.	461842.09	1360599.77	метод спутниковых геодезических измерений	2.5	-
231.	461823.80	1360589.28	метод спутниковых геодезических измерений	2.5	-
232.	461786.85	1360583.92	метод спутниковых геодезических измерений	2.5	-
233.	461729.00	1360562.48	метод спутниковых геодезических измерений	2.5	-
234.	461657.10	1360539.20	метод спутниковых геодезических измерений	2.5	-
235.	461599.17	1360496.38	метод спутниковых геодезических измерений	2.5	-
236.	461576.98	1360464.53	метод спутниковых геодезических измерений	2.5	-
237.	461570.49	1360446.72	метод спутниковых геодезических измерений	2.5	-
238.	461537.10	1360435.21	метод спутниковых геодезических измерений	2.5	-
239.	461517.63	1360437.10	метод спутниковых геодезических измерений	2.5	-

1	2	3	4	5	6
240.	461496.84	1360448.86	метод спутниковых геодезических измерений	2.5	-
241.	461460.62	1360477.77	метод спутниковых геодезических измерений	2.5	-
242.	461441.87	1360487.63	метод спутниковых геодезических измерений	2.5	-
243.	461425.77	1360481.08	метод спутниковых геодезических измерений	2.5	-
244.	461415.80	1360465.71	метод спутниковых геодезических измерений	2.5	-
245.	461404.44	1360429.66	метод спутниковых геодезических измерений	2.5	-
246.	461349.37	1360402.11	метод спутниковых геодезических измерений	2.5	-
247.	461293.49	1360386.51	метод спутниковых геодезических измерений	2.5	-
248.	461206.45	1360392.15	метод спутниковых геодезических измерений	2.5	-
249.	461170.49	1360406.14	метод спутниковых геодезических измерений	2.5	-
250.	461159.56	1360443.16	метод спутниковых геодезических измерений	2.5	-
251.	461168.10	1360584.43	метод спутниковых геодезических измерений	2.5	-
252.	461053.47	1360691.06	метод спутниковых геодезических измерений	2.5	-
253.	460987.62	1360754.74	метод спутниковых геодезических измерений	2.5	-
254.	460968.09	1360748.88	метод спутниковых геодезических измерений	2.5	-
255.	460947.68	1360645.75	метод спутниковых геодезических измерений	2.5	-
256.	460885.92	1360550.72	метод спутниковых геодезических измерений	2.5	-
257.	460778.39	1360397.89	метод спутниковых геодезических измерений	2.5	-

1	2	3	4	5	6
258.	460751.53	1360344.09	метод спутниковых геодезических измерений	2.5	-
259.	460756.86	1360318.05	метод спутниковых геодезических измерений	2.5	-
260.	460771.73	1360304.58	метод спутниковых геодезических измерений	2.5	-
261.	460803.08	1360305.20	метод спутниковых геодезических измерений	2.5	-
262.	460825.65	1360333.13	метод спутниковых геодезических измерений	2.5	-
263.	460838.82	1360335.95	метод спутниковых геодезических измерений	2.5	-
264.	460846.65	1360325.28	метод спутниковых геодезических измерений	2.5	-
265.	460846.97	1360310.54	метод спутниковых геодезических измерений	2.5	-
266.	460849.79	1360280.83	метод спутниковых геодезических измерений	2.5	-
267.	460914.06	1360237.85	метод спутниковых геодезических измерений	2.5	-
268.	460782.94	1360163.86	метод спутниковых геодезических измерений	2.5	-
269.	460664.57	1360109.81	метод спутниковых геодезических измерений	2.5	-
270.	460679.53	1360051.65	метод спутниковых геодезических измерений	2.5	-
271.	460680.33	1360009.52	метод спутниковых геодезических измерений	2.5	-
272.	460651.73	1359890.27	метод спутниковых геодезических измерений	2.5	-
273.	460588.83	1359680.90	метод спутниковых геодезических измерений	2.5	-
274.	460545.93	1359505.22	метод спутниковых геодезических измерений	2.5	-
275.	460484.51	1359297.28	метод спутниковых геодезических измерений	2.5	-

1	2	3	4	5	6
276.	460411.43	1359077.88	метод спутниковых геодезических измерений	2.5	-
277.	460278.64	1358827.30	метод спутниковых геодезических измерений	2.5	-
278.	460211.43	1358734.18	метод спутниковых геодезических измерений	2.5	-
279.	460164.56	1358709.54	метод спутниковых геодезических измерений	2.5	-
280.	460054.14	1358683.30	метод спутниковых геодезических измерений	2.5	-
281.	459952.96	1358635.56	метод спутниковых геодезических измерений	2.5	-
282.	459914.83	1358629.20	метод спутниковых геодезических измерений	2.5	-
283.	459872.73	1358649.87	метод спутниковых геодезических измерений	2.5	-
284.	459802.03	1358644.30	метод спутниковых геодезических измерений	2.5	-
285.	459765.27	1358618.54	метод спутниковых геодезических измерений	2.5	-
286.	459589.56	1358204.97	метод спутниковых геодезических измерений	2.5	-
287.	459569.43	1358031.51	метод спутниковых геодезических измерений	2.5	-
288.	459480.46	1357701.61	метод спутниковых геодезических измерений	2.5	-
289.	459421.65	1357566.85	метод спутниковых геодезических измерений	2.5	-
290.	459404.46	1357406.32	метод спутниковых геодезических измерений	2.5	-
291.	459285.71	1357217.61	метод спутниковых геодезических измерений	2.5	-
292.	458918.05	1357015.68	метод спутниковых геодезических измерений	2.5	-
293.	458765.22	1356995.62	метод спутниковых геодезических измерений	2.5	-

1	2	3	4	5	6
294.	458590.84	1357018.04	метод спутниковых геодезических измерений	2.5	-
295.	458475.92	1356944.12	метод спутниковых геодезических измерений	2.5	-
296.	458403.46	1356930.58	метод спутниковых геодезических измерений	2.5	-
297.	458286.01	1356910.38	метод спутниковых геодезических измерений	2.5	-
298.	458141.73	1356760.21	метод спутниковых геодезических измерений	2.5	-
299.	457993.30	1356594.47	метод спутниковых геодезических измерений	2.5	-
300.	457875.08	1356418.67	метод спутниковых геодезических измерений	2.5	-
301.	457735.91	1356149.11	метод спутниковых геодезических измерений	2.5	-
302.	457670.03	1355940.88	метод спутниковых геодезических измерений	2.5	-
303.	457626.64	1355601.76	метод спутниковых геодезических измерений	2.5	-
304.	457593.61	1355171.84	метод спутниковых геодезических измерений	2.5	-
305.	457413.81	1354963.20	метод спутниковых геодезических измерений	2.5	-
306.	457386.04	1354410.90	метод спутниковых геодезических измерений	2.5	-
307.	457289.95	1354220.04	метод спутниковых геодезических измерений	2.5	-
308.	457358.05	1353903.06	метод спутниковых геодезических измерений	2.5	-
309.	457549.76	1353676.53	метод спутниковых геодезических измерений	2.5	-
310.	457432.14	1353570.46	метод спутниковых геодезических измерений	2.5	-
311.	457448.94	1353037.82	метод спутниковых геодезических измерений	2.5	-

1	2	3	4	5	6
312.	457404.50	1352715.35	метод спутниковых геодезических измерений	2.5	-
313.	457365.99	1352156.64	метод спутниковых геодезических измерений	2.5	-
314.	457420.73	1351847.53	метод спутниковых геодезических измерений	2.5	-
315.	457264.16	1351061.94	метод спутниковых геодезических измерений	2.5	-
316.	457221.28	1350906.69	метод спутниковых геодезических измерений	2.5	-
317.	457226.36	1350811.82	метод спутниковых геодезических измерений	2.5	-
318.	457197.76	1350735.90	метод спутниковых геодезических измерений	2.5	-
319.	457191.34	1350697.35	метод спутниковых геодезических измерений	2.5	-
320.	457196.93	1350655.68	метод спутниковых геодезических измерений	2.5	-
321.	457264.35	1350584.51	метод спутниковых геодезических измерений	2.5	-
322.	457307.48	1350396.65	метод спутниковых геодезических измерений	2.5	-
323.	457331.63	1350351.92	метод спутниковых геодезических измерений	2.5	-
324.	457336.26	1350323.86	метод спутниковых геодезических измерений	2.5	-
325.	457266.03	1350115.85	метод спутниковых геодезических измерений	2.5	-
326.	457189.18	1350055.23	метод спутниковых геодезических измерений	2.5	-
327.	457144.74	1350027.13	метод спутниковых геодезических измерений	2.5	-
328.	457118.80	1349988.07	метод спутниковых геодезических измерений	2.5	-
329.	457082.65	1349895.14	метод спутниковых геодезических измерений	2.5	-

1	2	3	4	5	6
330.	457064.93	1349798.96	метод спутниковых геодезических измерений	2.5	-
331.	457058.76	1349687.20	метод спутниковых геодезических измерений	2.5	-
332.	457089.39	1349547.55	метод спутниковых геодезических измерений	2.5	-
333.	457189.25	1349271.69	метод спутниковых геодезических измерений	2.5	-
334.	457189.90	1349146.44	метод спутниковых геодезических измерений	2.5	-
335.	457205.51	1349046.50	метод спутниковых геодезических измерений	2.5	-
336.	457202.44	1348924.87	метод спутниковых геодезических измерений	2.5	-
337.	457121.97	1348730.54	метод спутниковых геодезических измерений	2.5	-
338.	457080.44	1348645.41	метод спутниковых геодезических измерений	2.5	-
339.	457073.01	1348613.03	метод спутниковых геодезических измерений	2.5	-
340.	457074.67	1348574.54	метод спутниковых геодезических измерений	2.5	-
341.	457091.53	1348526.38	метод спутниковых геодезических измерений	2.5	-
342.	457163.57	1348414.57	метод спутниковых геодезических измерений	2.5	-
343.	457260.96	1348298.72	метод спутниковых геодезических измерений	2.5	-
344.	457431.73	1348190.24	метод спутниковых геодезических измерений	2.5	-
345.	457797.85	1348338.67	метод спутниковых геодезических измерений	2.5	-
346.	459224.37	1348906.43	метод спутниковых геодезических измерений	2.5	-
347.	459596.67	1349034.45	метод спутниковых геодезических измерений	2.5	-

ПОЛОЖЕНИЕ
о государственном природном заказнике
областного значения «Мокшинский»

1. Общие положения

1.1. Настоящее Положение о государственном природном заказнике областного значения «Мокшинский» (далее – заказник) разработано в соответствии с требованиями Федерального закона от 10.01.2002 № 7-ФЗ «Об охране окружающей среды», Федерального закона от 14.03.1995 № 33-ФЗ «Об особо охраняемых природных территориях», Земельного кодекса Российской Федерации, Лесного кодекса Российской Федерации, Федерального закона от 24.04.1995 № 52-ФЗ «О животном мире», Федерального закона от 24.07.2009 № 209-ФЗ «Об охоте и о сохранении охотничьих ресурсов и о внесении изменений в отдельные законодательные акты Российской Федерации», Закона Рязанской области от 10.05.2006 № 53-ОЗ «Об особо охраняемых природных территориях в Рязанской области».

1.2. Заказник расположен на территории муниципальных образований – Азеевское и Нарминское сельские поселения Ермишинского муниципального района Рязанской области.

1.3. Площадь заказника составляет 14 840,94 га.

1.4. Заказник образован без ограничения срока действия.

1.5. Заказник создан без изъятия земельных участков у собственников, землепользователей, землевладельцев и арендаторов.

1.6. Основной вид разрешенного использования земельных участков, расположенных в границах заказника в соответствии с Классификатором видов разрешенного использования земельных участков, утвержденным приказом Росреестра от 10.11.2020 № П/0412 «Об утверждении классификатора видов разрешенного использования земельных участков», – охрана природных территорий (код 9.1).

1.7. Вспомогательные виды разрешенного использования земельных участков:

1) общее пользование водными объектами (11.1); резервные леса (10.4); историко-культурная деятельность (9.3); пчеловодство (1.12); сенокосение (1.19);

2) дополнительно на территории земельных участков категории «земли лесного фонда»: использование лесов (10.0);

3) дополнительно на территории земельных участков категории «земли сельскохозяйственного назначения»: растениеводство (1.1); скотоводство (1.8); отдых (рекреация) (код 5.0); рыбоводство (1.13);

питомники (1.17); выпас сельскохозяйственных животных (1.20); использование лесов (10.0);

4) дополнительно на территории земельных участков категорий «земли населенных пунктов»: жилая застройка (2.0); общественное использование объектов капитального строительства (3.0); предпринимательство (4.0); отдых (рекреация) (5.0); земельные участки общего назначения (13.0); курортная деятельность (9.2); транспорт (7.0); обеспечение обороны и безопасности (8.0); земельные участки (территории) общего пользования (12.0);

5) дополнительно на территории земельных участков категории «промышленности, энергетики, транспорта, связи, радиовещания, телевидения, информатики, земель для обеспечения космической деятельности, земель обороны, безопасности и земель иного специального назначения»: транспорт (7.0); обеспечение обороны и безопасности (8.0); земельные участки (территории) общего пользования (12.0);

б) дополнительно на месторождении «Нарма»: недропользование (6.1).

1.8. Изменения границ и режима особой охраны территории заказника производятся в установленном действующим законодательством порядке.

1.9. Границы и особенности режима особой охраны заказника учитываются при разработке планов и перспектив экономического и социального развития, лесохозяйственных регламентов и проектов освоения лесов, подготовке документов территориального планирования, проведении лесоустройства и инвентаризации земель.

1.10. Цель создания заказника: охрана и воспроизводство охотничьих ресурсов, сохранение среды их обитания и поддержание целостности естественных сообществ, сохранение и восстановление природных комплексов (ландшафтов).

1.11. Профиль заказника: комплексный.

1.12. Заказник находится в ведении министерства природопользования Рязанской области.

1.13. Границы заказника определены в системе координат МСК-62 и представлены в приложении к настоящему Положению.

2. Задачи заказника

2.1. Заказник образован для выполнения следующих задач:

1) сохранение и восстановление природных комплексов (ландшафтов), в том числе массивов лесов, болот и пойм, естественных водоемов и водотоков, участков лесов;

2) сохранение и восстановление популяций и среды обитания видов растений, животных и других организмов, подлежащих охране на территории Рязанской области, в том числе занесенных в Красную книгу Рязанской области;

3) сохранение, восстановление и воспроизводство эксплуатируемых природных ресурсов и условий их неистощительного использования;

4) осуществление государственного экологического мониторинга;

- 5) проведение научных исследований;
- 6) проведение экологического просвещения;
- 7) создание условий для экологически обоснованного развития туризма и отдыха.

3. Режим охраны и использования земельных участков в границах заказника

3.1. В границах заказника запрещается любая деятельность, если она противоречит целям создания заказника или причиняет вред природным комплексам и их компонентам. В том числе на территории заказника запрещается:

- проведение сплошных рубок лесных насаждений (за исключением сплошных санитарных рубок, рубок, связанных с тушением лесных пожаров, в том числе с созданием противопожарных разрывов, и рубок, связанных со строительством, реконструкцией и эксплуатацией линейных объектов, осуществляемых в соответствии с действующим законодательством и настоящим положением);

- нагонка и натаска собак, любительская и спортивная охота, за исключением охоты на дикого кабана в целях предотвращения угрозы возникновения и распространения болезней охотничьих ресурсов, определенных в соответствии с законодательством о ветеринарии, способами, исключающими нанесение ущерба другим объектам животного мира, а также других случаев, предусмотренных законодательством Российской Федерации. Указанная охота осуществляется в присутствии государственного инспектора, осуществляющего федеральный государственный охотничий контроль (надзор) на территории Рязанской области;

- применение собак для пастьбы скота и нахождение их при стадах;

- строительство, реконструкция объектов капитального строительства (кроме линейных объектов), не связанных с выполнением задач, возложенных на заказник, и (или) с обеспечением функционирования населенных пунктов, кроме случаев, предусмотренных статьей 3.1 Федерального закона от 14.03.1995 № 33-ФЗ «Об особо охраняемых природных территориях». В случаях, предусмотренных статьей 3.1 Федерального закона от 14.03.1995 № 33-ФЗ «Об особо охраняемых природных территориях», виды разрешенного использования земельных участков и предельные параметры разрешенного строительства, реконструкции объектов капитального строительства устанавливаются правилами землепользования и застройки;

- проезд и стоянка механических транспортных средств вне дорог общего пользования и специально предусмотренных для этого мест (кроме случаев, связанных с осуществлением производственной деятельности в соответствии с настоящим Положением, проездом механических транспортных средств землевладельцев, собственников и арендаторов

земельных участков, расположенных в границах заказника, а также проведением мероприятий по охране и защите лесов и выполнению задач, предусмотренных разделом 2 настоящего Положения);

- размещение (складирование), использование радиоактивных, химических, токсичных, отравляющих, взрывчатых и ядовитых веществ;
- пускание палов (за исключением противопожарных) и выжигание растительности;
- захламление и замусоривание территории;
- деятельность по накоплению, обработке, утилизации, обезвреживанию, размещению отходов производства и потребления;
- создание скотомогильников, биотермических ям для уничтожения трупов животных;
- заготовка живицы;
- разведка и добыча полезных ископаемых, кроме разведки и добычи песков строительных на месторождении «Нарма»;
- взрывные работы;
- разведение костров за пределами специально оборудованных мест;
- применение пиротехнических изделий;
- уничтожение, повреждение аншлагов, шлагбаумов, стенов, ограждений, граничных столбов и других информационных знаков, и указателей, а также оборудованных экологических троп и мест отдыха;
- самовольное (без полученного в установленном порядке разрешения, либо с нарушением условий, им предусмотренных) ведение археологических раскопок;

3.2. Граница заказника обозначается на местности специальными информационными знаками (аншлагами).

3.3. В границах заказника хозяйственная деятельность должна осуществляться с соблюдением требований настоящего Положения и требований по предотвращению гибели объектов животного мира при осуществлении производственных процессов, а также при эксплуатации транспортных магистралей, трубопроводов, линий связи и электропередачи, утвержденных в соответствии со статьей 28 Федерального закона от 24.04.1995 № 52-ФЗ «О животном мире».

3.4. Граждане, а также общественные объединения и некоммерческие организации, осуществляющие деятельность в области охраны окружающей среды, вправе оказывать содействие в осуществлении мероприятий по охране и использованию заказника.

Приложение
к Положению о
государственном природном
заказнике областного значения
«Мокшинский»

Описание местоположения границ государственного природного
заказника областного значения «Мокшинский» (далее – объект)

1. Сведения об объекте

№ п/п	Характеристики объекта	Описание характеристик
1	2	3
1.	Местоположение объекта	Рязанская область, Ермишинский муниципальный район Рязанской области.
2.	Площадь объекта +/- величина погрешности определения площади (Р +/- Дельта Р)	14840,94+/- 10,66 га
3.	Иные характеристики объекта	Земельные участки в границах объекта у собственников, землепользователей, землевладельцев и арендаторов не изымаются и используются ими с соблюдением установленного особого правового режима, который определен Положением

2. Сведения о местоположении границы объекта

1. Система координат: МСК-62					
2. Сведения о характерных точках границы объекта					
Обозначение характерных точек границы	Координаты, м		Метод определения координат характерной точки	Средняя квадратическая погрешность положения характерной точки (Mt), м	Описание обозначения точки на местности (при наличии)
	X	Y			
1	2	3	4	5	6
1.	439954.34	2288198.24	метод спутниковых геодезических измерений	2.5	-
2.	439993.34	2288122.98	метод спутниковых геодезических измерений	2.5	-
3.	439932.36	2288076.56	метод спутниковых геодезических измерений	2.5	-

1	2	3	4	5	6
4.	439836.78	2287830.72	метод спутниковых геодезических измерений	2.5	-
5.	439816.45	2287769.74	метод спутниковых геодезических измерений	2.5	-
6.	439774.70	2287641.20	метод спутниковых геодезических измерений	2.5	-
7.	439763.66	2287592.42	метод спутниковых геодезических измерений	2.5	-
8.	439854.84	2286965.06	метод спутниковых геодезических измерений	2.5	-
9.	439567.89	2286207.38	метод спутниковых геодезических измерений	2.5	-
10.	439507.21	2286125.02	метод спутниковых геодезических измерений	2.5	-
11.	439481.20	2286123.39	метод спутниковых геодезических измерений	2.5	-
12.	439457.36	2286094.13	метод спутниковых геодезических измерений	2.5	-
13.	439435.69	2286053.50	метод спутниковых геодезических измерений	2.5	-
14.	439415.10	2286043.74	метод спутниковых геодезических измерений	2.5	-
15.	439395.92	2286060.33	метод спутниковых геодезических измерений	2.5	-
16.	439398.50	2286041.42	метод спутниковых геодезических измерений	2.5	-
17.	439384.31	2286021.65	метод спутниковых геодезических измерений	2.5	-
18.	439347.35	2285994.14	метод спутниковых геодезических измерений	2.5	-
19.	439174.15	2285897.01	метод спутниковых геодезических измерений	2.5	-
20.	439131.17	2285890.13	метод спутниковых геодезических измерений	2.5	-

1	2	3	4	5	6
21.	439092.90	2285911.34	метод спутниковых геодезических измерений	2.5	-
22.	439072.44	2285745.81	метод спутниковых геодезических измерений	2.5	-
23.	439063.44	2285648.84	метод спутниковых геодезических измерений	2.5	-
24.	439063.18	2285618.74	метод спутниковых геодезических измерений	2.5	-
25.	439061.38	2285556.24	метод спутниковых геодезических измерений	2.5	-
26.	438869.48	2285562.59	метод спутниковых геодезических измерений	2.5	-
27.	438799.52	2285565.16	метод спутниковых геодезических измерений	2.5	-
28.	438703.47	2285576.45	метод спутниковых геодезических измерений	2.5	-
29.	438552.49	2285576.71	метод спутниковых геодезических измерений	2.5	-
30.	438059.14	2285585.20	метод спутниковых геодезических измерений	2.5	-
31.	437830.94	2285588.09	метод спутниковых геодезических измерений	2.5	-
32.	437570.89	2285601.59	метод спутниковых геодезических измерений	2.5	-
33.	437178.11	2285604.68	метод спутниковых геодезических измерений	2.5	-
34.	437072.88	2285608.11	метод спутниковых геодезических измерений	2.5	-
35.	436985.25	2285613.94	метод спутниковых геодезических измерений	2.5	-
36.	436900.06	2285563.46	метод спутниковых геодезических измерений	2.5	-
37.	436753.83	2285595.10	метод спутниковых геодезических измерений	2.5	-

1	2	3	4	5	6
38.	436538.15	2285580.43	метод спутниковых геодезических измерений	2.5	-
39.	436352.95	2285636.77	метод спутниковых геодезических измерений	2.5	-
40.	436244.14	2285593.55	метод спутниковых геодезических измерений	2.5	-
41.	436155.79	2285628.66	метод спутниковых геодезических измерений	2.5	-
42.	435795.81	2285608.22	метод спутниковых геодезических измерений	2.5	-
43.	435838.45	2285439.78	метод спутниковых геодезических измерений	2.5	-
44.	435926.42	2285289.82	метод спутниковых геодезических измерений	2.5	-
45.	435931.05	2285057.29	метод спутниковых геодезических измерений	2.5	-
46.	435940.57	2284966.49	метод спутниковых геодезических измерений	2.5	-
47.	435941.86	2284954.66	метод спутниковых геодезических измерений	2.5	-
48.	436170.01	2284834.28	метод спутниковых геодезических измерений	2.5	-
49.	436170.31	2284814.09	метод спутниковых геодезических измерений	2.5	-
50.	436195.17	2284807.66	метод спутниковых геодезических измерений	2.5	-
51.	436213.19	2284796.30	метод спутниковых геодезических измерений	2.5	-
52.	436272.96	2284743.45	метод спутниковых геодезических измерений	2.5	-
53.	436301.85	2284711.10	метод спутниковых геодезических измерений	2.5	-
54.	436327.81	2284670.04	метод спутниковых геодезических измерений	2.5	-

1	2	3	4	5	6
55.	436357.62	2284615.58	метод спутниковых геодезических измерений	2.5	-
56.	436394.05	2284539.23	метод спутниковых геодезических измерений	2.5	-
57.	436405.46	2284498.38	метод спутниковых геодезических измерений	2.5	-
58.	436433.33	2284427.71	метод спутниковых геодезических измерений	2.5	-
59.	436453.49	2284443.51	метод спутниковых геодезических измерений	2.5	-
60.	436585.19	2284535.08	метод спутниковых геодезических измерений	2.5	-
61.	436922.11	2284567.63	метод спутниковых геодезических измерений	2.5	-
62.	436933.31	2284570.14	метод спутниковых геодезических измерений	2.5	-
63.	437015.39	2284584.55	метод спутниковых геодезических измерений	2.5	-
64.	437075.53	2284565.34	метод спутниковых геодезических измерений	2.5	-
65.	437113.82	2284554.87	метод спутниковых геодезических измерений	2.5	-
66.	437132.31	2284549.64	метод спутниковых геодезических измерений	2.5	-
67.	437217.51	2284466.49	метод спутниковых геодезических измерений	2.5	-
68.	437242.84	2284403.99	метод спутниковых геодезических измерений	2.5	-
69.	437258.16	2284363.52	метод спутниковых геодезических измерений	2.5	-
70.	437683.61	2283761.75	метод спутниковых геодезических измерений	2.5	-
71.	437810.51	2283587.53	метод спутниковых геодезических измерений	2.5	-

1	2	3	4	5	6
72.	438369.72	2283716.05	метод спутниковых геодезических измерений	2.5	-
73.	439205.89	2283920.23	метод спутниковых геодезических измерений	2.5	-
74.	439222.35	2283924.69	метод спутниковых геодезических измерений	2.5	-
75.	439369.34	2283978.73	метод спутниковых геодезических измерений	2.5	-
76.	439499.78	2284024.08	метод спутниковых геодезических измерений	2.5	-
77.	439855.43	2284153.72	метод спутниковых геодезических измерений	2.5	-
78.	439897.96	2284170.53	метод спутниковых геодезических измерений	2.5	-
79.	440005.94	2284207.83	метод спутниковых геодезических измерений	2.5	-
80.	440049.83	2284232.83	метод спутниковых геодезических измерений	2.5	-
81.	440231.04	2284296.74	метод спутниковых геодезических измерений	2.5	-
82.	440231.07	2284290.00	метод спутниковых геодезических измерений	2.5	-
83.	440236.49	2284292.47	метод спутниковых геодезических измерений	2.5	-
84.	440803.61	2284237.81	метод спутниковых геодезических измерений	2.5	-
85.	440887.56	2284335.42	метод спутниковых геодезических измерений	2.5	-
86.	440912.94	2284501.36	метод спутниковых геодезических измерений	2.5	-
87.	440990.05	2284456.46	метод спутниковых геодезических измерений	2.5	-
88.	441026.17	2284327.61	метод спутниковых геодезических измерений	2.5	-

1	2	3	4	5	6
89.	441044.71	2284327.61	метод спутниковых геодезических измерений	2.5	-
90.	441074.00	2284214.38	метод спутниковых геодезических измерений	2.5	-
91.	441159.89	2284071.87	метод спутниковых геодезических измерений	2.5	-
92.	441278.98	2283997.69	метод спутниковых геодезических измерений	2.5	-
93.	441321.93	2284034.78	метод спутниковых геодезических измерений	2.5	-
94.	441671.37	2283745.85	метод спутниковых геодезических измерений	2.5	-
95.	441377.56	2283593.58	метод спутниковых геодезических измерений	2.5	-
96.	441261.41	2283436.37	метод спутниковых геодезических измерений	2.5	-
97.	441264.34	2283434.96	метод спутниковых геодезических измерений	2.5	-
98.	441245.52	2283394.59	метод спутниковых геодезических измерений	2.5	-
99.	441281.53	2283377.47	метод спутниковых геодезических измерений	2.5	-
100.	441355.30	2282932.69	метод спутниковых геодезических измерений	2.5	-
101.	441374.20	2282820.50	метод спутниковых геодезических измерений	2.5	-
102.	441375.46	2282810.79	метод спутниковых геодезических измерений	2.5	-
103.	441384.40	2282749.15	метод спутниковых геодезических измерений	2.5	-
104.	441436.82	2282756.85	метод спутниковых геодезических измерений	2.5	-
105.	441548.59	2282777.63	метод спутниковых геодезических измерений	2.5	-

1	2	3	4	5	6
106.	441704.85	2282782.30	метод спутниковых геодезических измерений	2.5	-
107.	441786.57	2282784.84	метод спутниковых геодезических измерений	2.5	-
108.	441841.01	2282781.73	метод спутниковых геодезических измерений	2.5	-
109.	441903.31	2282774.69	метод спутниковых геодезических измерений	2.5	-
110.	441948.42	2282776.04	метод спутниковых геодезических измерений	2.5	-
111.	441964.03	2282785.15	метод спутниковых геодезических измерений	2.5	-
112.	441979.64	2282801.28	метод спутниковых геодезических измерений	2.5	-
113.	441991.22	2282807.13	метод спутниковых геодезических измерений	2.5	-
114.	442003.97	2282807.78	метод спутниковых геодезических измерений	2.5	-
115.	442013.73	2282802.45	метод спутниковых геодезических измерений	2.5	-
116.	442019.84	2282793.08	метод спутниковых геодезических измерений	2.5	-
117.	442014.56	2282770.20	метод спутниковых геодезических измерений	2.5	-
118.	442020.00	2282761.74	метод спутниковых геодезических измерений	2.5	-
119.	442039.62	2282751.50	метод спутниковых геодезических измерений	2.5	-
120.	442104.01	2282744.18	метод спутниковых геодезических измерений	2.5	-
121.	442224.64	2282706.94	метод спутниковых геодезических измерений	2.5	-
122.	442326.46	2282688.57	метод спутниковых геодезических измерений	2.5	-

1	2	3	4	5	6
123.	442547.29	2282634.30	метод спутниковых геодезических измерений	2.5	-
124.	442679.37	2282639.76	метод спутниковых геодезических измерений	2.5	-
125.	442764.71	2282628.27	метод спутниковых геодезических измерений	2.5	-
126.	442827.09	2282615.96	метод спутниковых геодезических измерений	2.5	-
127.	442959.21	2282593.80	метод спутниковых геодезических измерений	2.5	-
128.	443003.53	2282584.77	метод спутниковых геодезических измерений	2.5	-
129.	443077.39	2282570.00	метод спутниковых геодезических измерений	2.5	-
130.	443170.12	2282545.38	метод спутниковых геодезических измерений	2.5	-
131.	443285.84	2282519.94	метод спутниковых геодезических измерений	2.5	-
132.	443369.55	2282499.42	метод спутниковых геодезических измерений	2.5	-
133.	443425.35	2282482.19	метод спутниковых геодезических измерений	2.5	-
134.	443489.36	2282460.03	метод спутниковых геодезических измерений	2.5	-
135.	443557.48	2282443.62	метод спутниковых геодезических измерений	2.5	-
136.	444017.30	2282402.98	метод спутниковых геодезических измерений	2.5	-
137.	444168.81	2282374.98	метод спутниковых геодезических измерений	2.5	-
138.	444242.68	2282289.37	метод спутниковых геодезических измерений	2.5	-
139.	444259.25	2282279.01	метод спутниковых геодезических измерений	2.5	-

1	2	3	4	5	6
140.	444246.54	2282269.50	метод спутниковых геодезических измерений	2.5	-
141.	444292.86	2282245.91	метод спутниковых геодезических измерений	2.5	-
142.	444304.71	2282242.80	метод спутниковых геодезических измерений	2.5	-
143.	444480.91	2282170.42	метод спутниковых геодезических измерений	2.5	-
144.	444530.20	2282112.16	метод спутниковых геодезических измерений	2.5	-
145.	444545.40	2282089.08	метод спутниковых геодезических измерений	2.5	-
146.	444549.08	2282083.49	метод спутниковых геодезических измерений	2.5	-
147.	444562.20	2282063.58	метод спутниковых геодезических измерений	2.5	-
148.	444604.35	2281989.43	метод спутниковых геодезических измерений	2.5	-
149.	444668.93	2281845.42	метод спутниковых геодезических измерений	2.5	-
150.	444686.69	2281804.44	метод спутниковых геодезических измерений	2.5	-
151.	444712.90	2281722.57	метод спутниковых геодезических измерений	2.5	-
152.	444727.43	2281658.86	метод спутниковых геодезических измерений	2.5	-
153.	444731.18	2281620.83	метод спутниковых геодезических измерений	2.5	-
154.	444727.71	2281549.12	метод спутниковых геодезических измерений	2.5	-
155.	444728.35	2281441.81	метод спутниковых геодезических измерений	2.5	-
156.	444707.62	2281322.77	метод спутниковых геодезических измерений	2.5	-

1	2	3	4	5	6
157.	444680.69	2281224.82	метод спутниковых геодезических измерений	2.5	-
158.	444668.74	2281187.24	метод спутниковых геодезических измерений	2.5	-
159.	444652.54	2281122.11	метод спутниковых геодезических измерений	2.5	-
160.	444620.65	2281030.36	метод спутниковых геодезических измерений	2.5	-
161.	444573.56	2280918.85	метод спутниковых геодезических измерений	2.5	-
162.	444571.22	2280906.97	метод спутниковых геодезических измерений	2.5	-
163.	444557.56	2280880.02	метод спутниковых геодезических измерений	2.5	-
164.	444545.66	2280866.56	метод спутниковых геодезических измерений	2.5	-
165.	444536.10	2280846.65	метод спутниковых геодезических измерений	2.5	-
166.	444533.36	2280834.36	метод спутниковых геодезических измерений	2.5	-
167.	444504.87	2280782.08	метод спутниковых геодезических измерений	2.5	-
168.	444503.52	2280761.50	метод спутниковых геодезических измерений	2.5	-
169.	444496.68	2280743.82	метод спутниковых геодезических измерений	2.5	-
170.	444496.89	2280727.65	метод спутниковых геодезических измерений	2.5	-
171.	444502.14	2280719.43	метод спутниковых геодезических измерений	2.5	-
172.	444515.41	2280714.55	метод спутниковых геодезических измерений	2.5	-
173.	444536.68	2280692.70	метод спутниковых геодезических измерений	2.5	-

1	2	3	4	5	6
174.	444542.73	2280679.82	метод спутниковых геодезических измерений	2.5	-
175.	444540.97	2280669.47	метод спутниковых геодезических измерений	2.5	-
176.	444535.51	2280659.72	метод спутниковых геодезических измерений	2.5	-
177.	444536.63	2280653.56	метод спутниковых геодезических измерений	2.5	-
178.	444549.17	2280643.72	метод спутниковых геодезических измерений	2.5	-
179.	444565.17	2280637.47	метод спутниковых геодезических измерений	2.5	-
180.	444582.93	2280636.11	метод спутниковых геодезических измерений	2.5	-
181.	444605.76	2280639.62	метод спутниковых геодезических измерений	2.5	-
182.	444628.20	2280647.03	метод спутниковых геодезических измерений	2.5	-
183.	444661.96	2280668.11	метод спутниковых геодезических измерений	2.5	-
184.	444678.74	2280685.09	метод спутниковых геодезических измерений	2.5	-
185.	444695.11	2280706.31	метод спутниковых геодезических измерений	2.5	-
186.	444801.47	2280817.58	метод спутниковых геодезических измерений	2.5	-
187.	444847.33	2280870.26	метод спутниковых геодезических измерений	2.5	-
188.	444904.11	2280919.44	метод спутниковых геодезических измерений	2.5	-
189.	445015.14	2281009.98	метод спутниковых геодезических измерений	2.5	-
190.	445044.19	2281036.99	метод спутниковых геодезических измерений	2.5	-

1	2	3	4	5	6
191.	445134.95	2281094.89	метод спутниковых геодезических измерений	2.5	-
192.	445192.11	2281124.94	метод спутниковых геодезических измерений	2.5	-
193.	445271.35	2281145.79	метод спутниковых геодезических измерений	2.5	-
194.	445298.28	2281149.69	метод спутниковых геодезических измерений	2.5	-
195.	445351.08	2281150.21	метод спутниковых геодезических измерений	2.5	-
196.	445424.59	2281138.89	метод спутниковых геодезических измерений	2.5	-
197.	445480.47	2281122.51	метод спутниковых геодезических измерений	2.5	-
198.	445505.90	2281105.98	метод спутниковых геодезических измерений	2.5	-
199.	445516.43	2281103.05	метод спутниковых геодезических измерений	2.5	-
200.	445535.56	2281112.62	метод спутниковых геодезических измерений	2.5	-
201.	445546.68	2281114.76	метод спутниковых геодезических измерений	2.5	-
202.	445558.97	2281112.03	метод спутниковых геодезических измерений	2.5	-
203.	445590.00	2281095.44	метод спутниковых геодезических измерений	2.5	-
204.	445614.30	2281080.05	метод спутниковых геодезических измерений	2.5	-
205.	445626.29	2281062.66	метод спутниковых геодезических измерений	2.5	-
206.	445643.46	2281061.69	метод спутниковых геодезических измерений	2.5	-
207.	445672.15	2281048.61	метод спутниковых геодезических измерений	2.5	-

1	2	3	4	5	6
208.	445749.71	2280993.45	метод спутниковых геодезических измерений	2.5	-
209.	445771.27	2280980.32	метод спутниковых геодезических измерений	2.5	-
210.	445785.13	2280969.00	метод спутниковых геодезических измерений	2.5	-
211.	445815.76	2280937.78	метод спутниковых геодезических измерений	2.5	-
212.	445924.13	2280862.46	метод спутниковых геодезических измерений	2.5	-
213.	445954.50	2280843.53	метод спутниковых геодезических измерений	2.5	-
214.	445998.41	2280823.82	метод спутниковых геодезических измерений	2.5	-
215.	446042.70	2280804.11	метод спутниковых геодезических измерений	2.5	-
216.	446140.74	2280748.14	метод спутниковых геодезических измерений	2.5	-
217.	446171.29	2280737.18	метод спутниковых геодезических измерений	2.5	-
218.	446222.90	2280729.11	метод спутниковых геодезических измерений	2.5	-
219.	446247.78	2280715.53	метод спутниковых геодезических измерений	2.5	-
220.	446260.47	2280704.40	метод спутниковых геодезических измерений	2.5	-
221.	446298.97	2280685.83	метод спутниковых геодезических измерений	2.5	-
222.	446360.64	2280644.40	метод спутниковых геодезических измерений	2.5	-
223.	446428.47	2280601.76	метод спутниковых геодезических измерений	2.5	-
224.	446442.13	2280587.52	метод спутниковых геодезических измерений	2.5	-

1	2	3	4	5	6
225.	446463.01	2280570.54	метод спутниковых геодезических измерений	2.5	-
226.	446511.66	2280541.34	метод спутниковых геодезических измерений	2.5	-
227.	446566.04	2280504.00	метод спутниковых геодезических измерений	2.5	-
228.	446623.02	2280453.47	метод спутниковых геодезических измерений	2.5	-
229.	446696.14	2280375.01	метод спутниковых геодезических измерений	2.5	-
230.	446719.94	2280341.09	метод спутниковых геодезических измерений	2.5	-
231.	446754.12	2280305.11	метод спутниковых геодезических измерений	2.5	-
232.	446778.54	2280282.14	метод спутниковых геодезических измерений	2.5	-
233.	446822.25	2280246.43	метод спутниковых геодезических измерений	2.5	-
234.	446885.66	2280204.48	метод спутниковых геодезических измерений	2.5	-
235.	447000.01	2280126.23	метод спутниковых геодезических измерений	2.5	-
236.	447017.57	2280118.82	метод спутниковых геодезических измерений	2.5	-
237.	447034.80	2280114.93	метод спутниковых геодезических измерений	2.5	-
238.	447052.10	2280115.58	метод спутниковых геодезических измерений	2.5	-
239.	447053.66	2280120.26	метод спутниковых геодезических измерений	2.5	-
240.	447048.69	2280134.79	метод спутниковых геодезических измерений	2.5	-
241.	447053.11	2280138.69	метод спутниковых геодезических измерений	2.5	-

1	2	3	4	5	6
242.	447061.70	2280137.00	метод спутниковых геодезических измерений	2.5	-
243.	447069.89	2280138.69	метод спутниковых геодезических измерений	2.5	-
244.	447064.82	2280156.00	метод спутниковых геодезических измерений	2.5	-
245.	447064.43	2280169.01	метод спутниковых геодезических измерений	2.5	-
246.	447069.50	2280178.37	метод спутниковых геодезических измерений	2.5	-
247.	447080.82	2280188.13	метод спутниковых геодезических измерений	2.5	-
248.	447093.70	2280189.69	метод спутниковых геодезических измерений	2.5	-
249.	447102.28	2280193.33	метод спутниковых геодезических измерений	2.5	-
250.	447108.01	2280201.01	метод спутниковых геодезических измерений	2.5	-
251.	447114.76	2280199.98	метод спутниковых геодезических измерений	2.5	-
252.	447120.91	2280190.91	метод спутниковых геодезических измерений	2.5	-
253.	447136.13	2280174.51	метод спутниковых геодезических измерений	2.5	-
254.	447140.05	2280171.50	метод спутниковых геодезических измерений	2.5	-
255.	447151.35	2280162.81	метод спутниковых геодезических измерений	2.5	-
256.	447173.88	2280139.39	метод спутниковых геодезических измерений	2.5	-
257.	447183.54	2280116.27	метод спутниковых геодезических измерений	2.5	-
258.	447188.52	2280091.10	метод спутниковых геодезических измерений	2.5	-

1	2	3	4	5	6
259.	447186.47	2280075.00	метод спутниковых геодезических измерений	2.5	-
260.	447187.06	2280064.76	метод спутниковых геодезических измерений	2.5	-
261.	447191.74	2280053.34	метод спутниковых геодезических измерений	2.5	-
262.	447205.50	2280037.54	метод спутниковых геодезических измерений	2.5	-
263.	447217.20	2280017.05	метод спутниковых геодезических измерений	2.5	-
264.	447220.13	2280002.41	метод спутниковых геодезических измерений	2.5	-
265.	447232.72	2279966.41	метод спутниковых геодезических измерений	2.5	-
266.	447237.98	2279930.41	метод спутниковых геодезических измерений	2.5	-
267.	447235.64	2279898.50	метод спутниковых геодезических измерений	2.5	-
268.	447229.20	2279872.75	метод спутниковых геодезических измерений	2.5	-
269.	447223.93	2279829.14	метод спутниковых геодезических измерений	2.5	-
270.	447205.50	2279801.04	метод спутниковых геодезических измерений	2.5	-
271.	447186.18	2279790.50	метод спутниковых геодезических измерений	2.5	-
272.	447131.44	2279749.52	метод спутниковых геодезических измерений	2.5	-
273.	447018.87	2279688.60	метод спутниковых геодезических измерений	2.5	-
274.	446983.74	2279664.31	метод спутниковых геодезических измерений	2.5	-
275.	446957.40	2279637.09	метод спутниковых геодезических измерений	2.5	-

1	2	3	4	5	6
276.	446936.62	2279608.40	метод спутниковых геодезических измерений	2.5	-
277.	446917.83	2279570.44	метод спутниковых геодезических измерений	2.5	-
278.	446904.90	2279513.28	метод спутниковых геодезических измерений	2.5	-
279.	446906.00	2279451.94	метод спутниковых геодезических измерений	2.5	-
280.	446941.30	2279392.10	метод спутниковых геодезических измерений	2.5	-
281.	447009.21	2279347.61	метод спутниковых геодезических измерений	2.5	-
282.	447143.26	2279288.49	метод спутниковых геодезических измерений	2.5	-
283.	447255.73	2279229.67	метод спутниковых геодезических измерений	2.5	-
284.	447358.47	2279164.69	метод спутниковых геодезических измерений	2.5	-
285.	447390.37	2279136.88	метод спутниковых геодезических измерений	2.5	-
286.	447431.06	2279095.03	метод спутниковых геодезических измерений	2.5	-
287.	447477.94	2279034.44	метод спутниковых геодезических измерений	2.5	-
288.	447527.31	2278985.02	метод спутниковых геодезических измерений	2.5	-
289.	447547.55	2278956.29	метод спутниковых геодезических измерений	2.5	-
290.	447569.21	2278915.90	метод спутниковых геодезических измерений	2.5	-
291.	447589.70	2278891.15	метод спутниковых геодезических измерений	2.5	-
292.	447611.77	2278874.47	метод спутниковых геодезических измерений	2.5	-

1	2	3	4	5	6
293.	447635.07	2278862.04	метод спутниковых геодезических измерений	2.5	-
294.	447653.80	2278857.65	метод спутниковых геодезических измерений	2.5	-
295.	447678.39	2278855.31	метод спутниковых геодезических измерений	2.5	-
296.	447704.44	2278857.65	метод спутниковых геодезических измерений	2.5	-
297.	447722.29	2278864.67	метод спутниковых геодезических измерений	2.5	-
298.	447788.40	2278914.70	метод спутниковых геодезических измерений	2.5	-
299.	447801.90	2278921.17	метод спутниковых геодезических измерений	2.5	-
300.	447846.29	2278946.59	метод спутниковых геодезических измерений	2.5	-
301.	447908.11	2278996.88	метод спутниковых геодезических измерений	2.5	-
302.	447934.96	2279016.12	метод спутниковых геодезических измерений	2.5	-
303.	447996.30	2279050.76	метод спутниковых геодезических измерений	2.5	-
304.	448046.47	2279089.85	метод спутниковых геодезических измерений	2.5	-
305.	448107.06	2279150.44	метод спутниковых геодезических измерений	2.5	-
306.	448170.85	2279223.30	метод спутниковых геодезических измерений	2.5	-
307.	448222.98	2279289.64	метод спутниковых геодезических измерений	2.5	-
308.	448299.81	2279383.60	метод спутниковых геодезических измерений	2.5	-
309.	448362.33	2279485.12	метод спутниковых геодезических измерений	2.5	-

1	2	3	4	5	6
310.	448421.90	2279594.22	метод спутниковых геодезических измерений	2.5	-
311.	448466.13	2279666.81	метод спутниковых геодезических измерений	2.5	-
312.	448507.38	2279720.25	метод спутниковых геодезических измерений	2.5	-
313.	448551.72	2279765.67	метод спутниковых геодезических измерений	2.5	-
314.	448621.71	2279825.25	метод спутниковых геодезических измерений	2.5	-
315.	448646.73	2279836.57	метод спутниковых геодезических измерений	2.5	-
316.	448685.79	2279840.69	метод спутниковых геодезических измерений	2.5	-
317.	448730.62	2279818.86	метод спутниковых геодезических измерений	2.5	-
318.	448755.06	2279801.48	метод спутниковых геодезических измерений	2.5	-
319.	448778.42	2279770.01	метод спутниковых геодезических измерений	2.5	-
320.	448801.03	2279718.97	метод спутниковых геодезических измерений	2.5	-
321.	448802.79	2279695.12	метод спутниковых геодезических измерений	2.5	-
322.	448802.27	2279680.33	метод спутниковых геодезических измерений	2.5	-
323.	448804.35	2279648.33	метод спутниковых геодезических измерений	2.5	-
324.	448797.47	2279595.63	метод спутниковых геодезических измерений	2.5	-
325.	448778.76	2279501.63	метод спутниковых геодезических измерений	2.5	-
326.	448743.47	2279303.86	метод спутниковых геодезических измерений	2.5	-

1	2	3	4	5	6
327.	448761.43	2279151.92	метод спутниковых геодезических измерений	2.5	-
328.	448773.65	2279100.67	метод спутниковых геодезических измерений	2.5	-
329.	448789.00	2279067.11	метод спутниковых геодезических измерений	2.5	-
330.	448809.04	2279035.36	метод спутниковых геодезических измерений	2.5	-
331.	448827.51	2279012.73	метод спутниковых геодезических измерений	2.5	-
332.	448870.96	2278985.41	метод спутниковых геодезических измерений	2.5	-
333.	448893.62	2278974.88	метод спутниковых геодезических измерений	2.5	-
334.	448923.40	2278969.90	метод спутниковых геодезических измерений	2.5	-
335.	448949.79	2278971.36	метод спутниковых геодезических измерений	2.5	-
336.	448992.58	2278983.44	метод спутниковых геодезических измерений	2.5	-
337.	449067.91	2279018.71	метод спутниковых геодезических измерений	2.5	-
338.	449091.19	2279024.65	метод спутниковых геодезических измерений	2.5	-
339.	449144.40	2279022.36	метод спутниковых геодезических измерений	2.5	-
340.	449182.86	2279030.90	метод спутниковых геодезических измерений	2.5	-
341.	449245.09	2279054.62	метод спутниковых геодезических измерений	2.5	-
342.	449283.46	2279073.22	метод спутниковых геодезических измерений	2.5	-
343.	449354.07	2279115.03	метод спутниковых геодезических измерений	2.5	-

1	2	3	4	5	6
344.	449468.32	2279177.68	метод спутниковых геодезических измерений	2.5	-
345.	449516.71	2279211.76	метод спутниковых геодезических измерений	2.5	-
346.	449552.61	2279231.02	метод спутниковых геодезических измерений	2.5	-
347.	449608.84	2279256.09	метод спутниковых геодезических измерений	2.5	-
348.	449665.21	2279274.13	метод спутниковых геодезических измерений	2.5	-
349.	449727.13	2279288.87	метод спутниковых геодезических измерений	2.5	-
350.	449755.92	2279291.30	метод спутниковых геодезических измерений	2.5	-
351.	449787.67	2279289.74	метод спутниковых геодезических измерений	2.5	-
352.	449838.84	2279274.32	метод спутниковых геодезических измерений	2.5	-
353.	449881.15	2279257.48	метод спутниковых геодезических измерений	2.5	-
354.	449905.09	2279239.27	метод спутниковых геодезических измерений	2.5	-
355.	449929.09	2279208.55	метод спутниковых геодезических измерений	2.5	-
356.	449954.00	2279164.16	метод спутниковых геодезических измерений	2.5	-
357.	449969.27	2279122.71	метод спутниковых геодезических измерений	2.5	-
358.	449973.20	2279114.52	метод спутниковых геодезических измерений	2.5	-
359.	449979.33	2279101.72	метод спутниковых геодезических измерений	2.5	-
360.	449995.80	2279075.88	метод спутниковых геодезических измерений	2.5	-

1	2	3	4	5	6
361.	450016.45	2279053.50	метод спутниковых геодезических измерений	2.5	-
362.	450038.13	2279036.85	метод спутниковых геодезических измерений	2.5	-
363.	450080.99	2279013.97	метод спутниковых геодезических измерений	2.5	-
364.	450127.28	2278998.17	метод спутниковых геодезических измерений	2.5	-
365.	450149.57	2278986.83	метод спутниковых геодезических измерений	2.5	-
366.	450189.03	2278950.97	метод спутниковых геодезических измерений	2.5	-
367.	450218.17	2278902.99	метод спутниковых геодезических измерений	2.5	-
368.	450230.47	2278879.61	метод спутниковых геодезических измерений	2.5	-
369.	450250.00	2278818.17	метод спутниковых геодезических измерений	2.5	-
370.	450210.85	2278704.85	метод спутниковых геодезических измерений	2.5	-
371.	450177.40	2278628.26	метод спутниковых геодезических измерений	2.5	-
372.	450168.91	2278621.09	метод спутниковых геодезических измерений	2.5	-
373.	450146.19	2278609.82	метод спутниковых геодезических измерений	2.5	-
374.	450116.50	2278603.01	метод спутниковых геодезических измерений	2.5	-
375.	450022.17	2278597.16	метод спутниковых геодезических измерений	2.5	-
376.	449891.04	2278611.73	метод спутниковых геодезических измерений	2.5	-
377.	449859.61	2278610.87	метод спутниковых геодезических измерений	2.5	-

1	2	3	4	5	6
378.	449828.92	2278603.16	метод спутниковых геодезических измерений	2.5	-
379.	449812.87	2278596.07	метод спутниковых геодезических измерений	2.5	-
380.	449792.87	2278581.49	метод спутниковых геодезических измерений	2.5	-
381.	449765.16	2278553.36	метод спутниковых геодезических измерений	2.5	-
382.	449750.57	2278531.06	метод спутниковых геодезических измерений	2.5	-
383.	449741.82	2278510.85	метод спутниковых геодезических измерений	2.5	-
384.	449735.36	2278485.63	метод спутниковых геодезических измерений	2.5	-
385.	449732.44	2278447.92	метод спутниковых геодезических измерений	2.5	-
386.	449739.53	2278424.16	метод спутниковых геодезических измерений	2.5	-
387.	449751.28	2278413.64	метод спутниковых геодезических измерений	2.5	-
388.	449762.84	2278410.63	метод спутниковых геодезических измерений	2.5	-
389.	449783.70	2278417.49	метод спутниковых геодезических измерений	2.5	-
390.	449800.58	2278428.54	метод спутниковых геодезических измерений	2.5	-
391.	449822.25	2278438.33	метод спутниковых геодезических измерений	2.5	-
392.	449840.38	2278441.87	метод спутниковых геодезических измерений	2.5	-
393.	449863.93	2278442.08	метод спутниковых геодезических измерений	2.5	-
394.	449900.39	2278439.37	метод спутниковых геодезических измерений	2.5	-

1	2	3	4	5	6
395.	449976.58	2278451.23	метод спутниковых геодезических измерений	2.5	-
396.	450129.62	2278454.39	метод спутниковых геодезических измерений	2.5	-
397.	450233.87	2278456.18	метод спутниковых геодезических измерений	2.5	-
398.	450319.00	2278474.17	метод спутниковых геодезических измерений	2.5	-
399.	450421.86	2278499.27	метод спутниковых геодезических измерений	2.5	-
400.	450503.09	2278523.98	метод спутниковых геодезических измерений	2.5	-
401.	450582.17	2278541.09	метод спутниковых геодезических измерений	2.5	-
402.	450683.77	2278556.72	метод спутниковых геодезических измерений	2.5	-
403.	450765.07	2278562.69	метод спутниковых геодезических измерений	2.5	-
404.	450923.72	2278550.33	метод спутниковых геодезических измерений	2.5	-
405.	451045.28	2278527.66	метод спутниковых геодезических измерений	2.5	-
406.	451053.20	2278529.23	метод спутниковых геодезических измерений	2.5	-
407.	451096.69	2278512.13	метод спутниковых геодезических измерений	2.5	-
408.	451186.49	2278461.47	метод спутниковых геодезических измерений	2.5	-
409.	451227.25	2278435.70	метод спутниковых геодезических измерений	2.5	-
410.	451272.88	2278395.79	метод спутниковых геодезических измерений	2.5	-
411.	451316.18	2278349.74	метод спутниковых геодезических измерений	2.5	-

1	2	3	4	5	6
412.	451375.49	2278274.09	метод спутниковых геодезических измерений	2.5	-
413.	451395.36	2278238.26	метод спутниковых геодезических измерений	2.5	-
414.	451407.00	2278209.59	метод спутниковых геодезических измерений	2.5	-
415.	451415.84	2278173.65	метод спутниковых геодезических измерений	2.5	-
416.	451420.15	2278144.92	метод спутниковых геодезических измерений	2.5	-
417.	451420.72	2278110.75	метод спутниковых геодезических измерений	2.5	-
418.	451414.93	2278055.37	метод спутниковых геодезических измерений	2.5	-
419.	451397.56	2277977.06	метод спутниковых геодезических измерений	2.5	-
420.	451381.96	2277950.57	метод спутниковых геодезических измерений	2.5	-
421.	451365.52	2277935.96	метод спутниковых геодезических измерений	2.5	-
422.	451345.81	2277909.30	метод спутниковых геодезических измерений	2.5	-
423.	451335.10	2277886.96	метод спутниковых геодезических измерений	2.5	-
424.	451310.32	2277854.66	метод спутниковых геодезических измерений	2.5	-
425.	451270.33	2277824.06	метод спутниковых геодезических измерений	2.5	-
426.	451238.04	2277806.60	метод спутниковых геодезических измерений	2.5	-
427.	451217.57	2277800.03	метод спутниковых геодезических измерений	2.5	-
428.	451185.42	2277798.44	метод спутниковых геодезических измерений	2.5	-

1	2	3	4	5	6
429.	450949.81	2277836.24	метод спутниковых геодезических измерений	2.5	-
430.	450903.25	2277840.58	метод спутниковых геодезических измерений	2.5	-
431.	450843.84	2277841.42	метод спутниковых геодезических измерений	2.5	-
432.	450773.91	2277836.24	метод спутниковых геодезических измерений	2.5	-
433.	450696.98	2277825.39	метод спутниковых геодезических измерений	2.5	-
434.	450655.42	2277814.88	метод спутниковых геодезических измерений	2.5	-
435.	450608.03	2277794.02	метод спутниковых геодезических измерений	2.5	-
436.	450573.31	2277773.49	метод спутниковых геодезических измерений	2.5	-
437.	450545.78	2277750.96	метод спутниковых геодезических измерений	2.5	-
438.	450524.25	2277725.09	метод спутниковых геодезических измерений	2.5	-
439.	450510.90	2277697.39	метод спутниковых геодезических измерений	2.5	-
440.	450510.55	2277661.62	метод спутниковых геодезических измерений	2.5	-
441.	450502.99	2277646.27	метод спутниковых геодезических измерений	2.5	-
442.	450502.54	2277623.25	метод спутниковых геодезических измерений	2.5	-
443.	450511.03	2277561.99	метод спутниковых геодезических измерений	2.5	-
444.	450527.11	2277504.90	метод спутниковых геодезических измерений	2.5	-
445.	450546.88	2277441.56	метод спутниковых геодезических измерений	2.5	-

1	2	3	4	5	6
446.	450563.66	2277397.51	метод спутниковых геодезических измерений	2.5	-
447.	450604.71	2277312.14	метод спутниковых геодезических измерений	2.5	-
448.	450627.24	2277275.09	метод спутниковых геодезических измерений	2.5	-
449.	450652.77	2277242.05	метод спутниковых геодезических измерений	2.5	-
450.	450708.51	2277187.16	метод спутниковых геодезических измерений	2.5	-
451.	450760.69	2277148.28	метод спутниковых геодезических измерений	2.5	-
452.	450818.49	2277116.88	метод спутниковых геодезических измерений	2.5	-
453.	450995.04	2277038.71	метод спутниковых геодезических измерений	2.5	-
454.	451068.74	2277003.81	метод спутниковых геодезических измерений	2.5	-
455.	451202.10	2276919.85	метод спутниковых геодезических измерений	2.5	-
456.	451236.88	2276899.80	метод спутниковых геодезических измерений	2.5	-
457.	451342.20	2276843.66	метод спутниковых геодезических измерений	2.5	-
458.	451456.21	2276769.09	метод спутниковых геодезических измерений	2.5	-
459.	451529.39	2276710.17	метод спутниковых геодезических измерений	2.5	-
460.	451570.32	2276661.54	метод спутниковых геодезических измерений	2.5	-
461.	451596.98	2276633.00	метод спутниковых геодезических измерений	2.5	-
462.	451622.33	2276613.86	метод спутниковых геодезических измерений	2.5	-

1	2	3	4	5	6
463.	451670.39	2276589.45	метод спутниковых геодезических измерений	2.5	-
464.	451704.75	2276577.24	метод спутниковых геодезических измерений	2.5	-
465.	451754.88	2276566.17	метод спутниковых геодезических измерений	2.5	-
466.	451810.08	2276553.40	метод спутниковых геодезических измерений	2.5	-
467.	451855.51	2276553.03	метод спутниковых геодезических измерений	2.5	-
468.	451876.35	2276556.03	метод спутниковых геодезических измерений	2.5	-
469.	451911.65	2276568.23	метод спутниковых геодезических измерений	2.5	-
470.	451957.27	2276593.01	метод спутниковых геодезических измерений	2.5	-
471.	451978.86	2276611.23	метод спутниковых геодезических измерений	2.5	-
472.	452007.39	2276650.67	метод спутниковых геодезических измерений	2.5	-
473.	452034.06	2276699.84	метод спутниковых геодезических измерений	2.5	-
474.	452048.89	2276718.24	метод спутниковых геодезических измерений	2.5	-
475.	452055.84	2276733.45	метод спутниковых геодезических измерений	2.5	-
476.	452068.40	2276786.23	метод спутниковых геодезических измерений	2.5	-
477.	452092.96	2276859.23	метод спутниковых геодезических измерений	2.5	-
478.	452109.97	2276896.16	метод спутниковых геодезических измерений	2.5	-
479.	452134.08	2276936.96	метод спутниковых геодезических измерений	2.5	-

1	2	3	4	5	6
480.	452184.96	2277002.68	метод спутниковых геодезических измерений	2.5	-
481.	452202.61	2277037.03	метод спутниковых геодезических измерений	2.5	-
482.	452217.25	2277054.12	метод спутниковых геодезических измерений	2.5	-
483.	452253.49	2277077.40	метод спутниковых геодезических измерений	2.5	-
484.	452276.95	2277099.37	метод спутниковых геодезических измерений	2.5	-
485.	452312.06	2277136.54	метод спутниковых геодезических измерений	2.5	-
486.	452342.29	2277154.75	метод спутниковых геодезических измерений	2.5	-
487.	452383.97	2277169.96	метод спутниковых геодезических измерений	2.5	-
488.	452409.32	2277175.22	метод спутниковых геодезических измерений	2.5	-
489.	452461.14	2277179.72	метод спутниковых геодезических измерений	2.5	-
490.	452502.44	2277191.18	метод спутниковых геодезических измерений	2.5	-
491.	452559.33	2277196.06	метод спутниковых геодезических измерений	2.5	-
492.	452576.41	2277199.81	метод спутниковых геодезических измерений	2.5	-
493.	452615.59	2277212.65	метод спутниковых геодезических измерений	2.5	-
494.	452650.69	2277220.76	метод спутниковых геодезических измерений	2.5	-
495.	452817.13	2277256.25	метод спутниковых геодезических измерений	2.5	-
496.	452990.20	2277287.95	метод спутниковых геодезических измерений	2.5	-

1	2	3	4	5	6
497.	453063.98	2277295.27	метод спутниковых геодезических измерений	2.5	-
498.	453110.73	2277303.72	метод спутниковых геодезических измерений	2.5	-
499.	453165.62	2277319.69	метод спутниковых геодезических измерений	2.5	-
500.	453261.22	2277360.20	метод спутниковых геодезических измерений	2.5	-
501.	453413.44	2277436.67	метод спутниковых геодезических измерений	2.5	-
502.	453543.84	2277476.38	метод спутниковых геодезических измерений	2.5	-
503.	453590.14	2277480.51	метод спутниковых геодезических измерений	2.5	-
504.	453660.15	2277477.79	метод спутниковых геодезических измерений	2.5	-
505.	453713.85	2277474.00	метод спутниковых геодезических измерений	2.5	-
506.	453747.17	2277462.58	метод спутниковых геодезических измерений	2.5	-
507.	453774.20	2277442.03	метод спутниковых геодезических измерений	2.5	-
508.	453815.96	2277398.41	метод спутниковых геодезических измерений	2.5	-
509.	453830.02	2277362.06	метод спутниковых геодезических измерений	2.5	-
510.	453835.04	2277322.81	метод спутниковых геодезических измерений	2.5	-
511.	453842.33	2277231.00	метод спутниковых геодезических измерений	2.5	-
512.	453846.54	2277136.76	метод спутниковых геодезических измерений	2.5	-
513.	453858.55	2277078.54	метод спутниковых геодезических измерений	2.5	-

1	2	3	4	5	6
514.	453895.71	2276988.78	метод спутниковых геодезических измерений	2.5	-
515.	453928.63	2276926.31	метод спутниковых геодезических измерений	2.5	-
516.	453987.29	2276848.40	метод спутниковых геодезических измерений	2.5	-
517.	454042.03	2276781.12	метод спутниковых геодезических измерений	2.5	-
518.	454096.37	2276728.40	метод спутниковых геодезических измерений	2.5	-
519.	454140.91	2276702.74	метод спутниковых геодезических измерений	2.5	-
520.	454204.24	2276671.98	метод спутниковых геодезических измерений	2.5	-
521.	454248.46	2276664.78	метод спутниковых геодезических измерений	2.5	-
522.	454308.90	2276669.89	метод спутниковых геодезических измерений	2.5	-
523.	454398.50	2276694.26	метод спутниковых геодезических измерений	2.5	-
524.	454452.82	2276731.55	метод спутниковых геодезических измерений	2.5	-
525.	454492.37	2276770.86	метод спутниковых геодезических измерений	2.5	-
526.	454525.00	2276819.42	метод спутниковых геодезических измерений	2.5	-
527.	454542.07	2276860.24	метод спутниковых геодезических измерений	2.5	-
528.	454553.87	2276928.33	метод спутниковых геодезических измерений	2.5	-
529.	454567.22	2276985.52	метод спутниковых геодезических измерений	2.5	-
530.	454568.33	2277035.14	метод спутниковых геодезических измерений	2.5	-

1	2	3	4	5	6
531.	454552.58	2277119.28	метод спутниковых геодезических измерений	2.5	-
532.	454489.56	2277267.45	метод спутниковых геодезических измерений	2.5	-
533.	454473.71	2277318.27	метод спутниковых геодезических измерений	2.5	-
534.	454463.85	2277376.96	метод спутниковых геодезических измерений	2.5	-
535.	454464.19	2277441.68	метод спутниковых геодезических измерений	2.5	-
536.	454478.65	2277529.63	метод спутниковых геодезических измерений	2.5	-
537.	454491.78	2277564.29	метод спутниковых геодезических измерений	2.5	-
538.	454511.59	2277593.44	метод спутниковых геодезических измерений	2.5	-
539.	454522.71	2277627.71	метод спутниковых геодезических измерений	2.5	-
540.	454560.04	2277687.11	метод спутниковых геодезических измерений	2.5	-
541.	454562.08	2277690.35	метод спутниковых геодезических измерений	2.5	-
542.	454587.24	2277723.39	метод спутниковых геодезических измерений	2.5	-
543.	454633.30	2277772.34	метод спутниковых геодезических измерений	2.5	-
544.	454684.71	2277815.96	метод спутниковых геодезических измерений	2.5	-
545.	454783.45	2277881.90	метод спутниковых геодезических измерений	2.5	-
546.	454869.84	2277928.55	метод спутниковых геодезических измерений	2.5	-
547.	454908.66	2277945.87	метод спутниковых геодезических измерений	2.5	-

1	2	3	4	5	6
548.	454967.45	2277958.88	метод спутниковых геодезических измерений	2.5	-
549.	455008.25	2277964.15	метод спутниковых геодезических измерений	2.5	-
550.	455055.20	2277975.28	метод спутниковых геодезических измерений	2.5	-
551.	455097.92	2277989.97	метод спутниковых геодезических измерений	2.5	-
552.	455255.62	2278055.65	метод спутниковых геодезических измерений	2.5	-
553.	455293.14	2278064.84	метод спутниковых геодезических измерений	2.5	-
554.	455354.64	2278066.78	метод спутниковых геодезических измерений	2.5	-
555.	455400.03	2278058.10	метод спутниковых геодезических измерений	2.5	-
556.	455428.07	2278048.75	метод спутниковых геодезических измерений	2.5	-
557.	455463.90	2278029.84	метод спутниковых геодезических измерений	2.5	-
558.	455486.82	2278020.05	метод спутниковых геодезических измерений	2.5	-
559.	455532.21	2278015.60	метод спутниковых геодезических измерений	2.5	-
560.	455569.59	2278007.36	метод спутниковых геодезических измерений	2.5	-
561.	455620.99	2277988.23	метод спутниковых геодезических измерений	2.5	-
562.	455660.16	2277967.09	метод спутниковых геодезических измерений	2.5	-
563.	455710.45	2277935.05	метод спутниковых геодезических измерений	2.5	-
564.	455744.05	2277907.45	метод спутниковых геодезических измерений	2.5	-

1	2	3	4	5	6
565.	455797.67	2277849.15	метод спутниковых геодезических измерений	2.5	-
566.	455842.08	2277818.15	метод спутниковых геодезических измерений	2.5	-
567.	455880.01	2277798.20	метод спутниковых геодезических измерений	2.5	-
568.	455954.57	2277755.88	метод спутниковых геодезических измерений	2.5	-
569.	455986.31	2277725.70	метод спутниковых геодезических измерений	2.5	-
570.	456051.03	2277656.75	метод спутниковых геодезических измерений	2.5	-
571.	456087.86	2277625.21	метод спутниковых геодезических измерений	2.5	-
572.	456126.23	2277576.36	метод спутниковых геодезических измерений	2.5	-
573.	456184.19	2277488.93	метод спутниковых геодезических измерений	2.5	-
574.	456201.00	2277444.82	метод спутниковых геодезических измерений	2.5	-
575.	456218.80	2277406.45	метод спутниковых геодезических измерений	2.5	-
576.	456233.24	2277362.15	метод спутниковых геодезических измерений	2.5	-
577.	456238.38	2277316.26	метод спутниковых геодезических измерений	2.5	-
578.	456239.37	2277274.52	метод спутниковых геодезических измерений	2.5	-
579.	456243.92	2277227.65	метод спутниковых геодезических измерений	2.5	-
580.	456253.02	2277177.61	метод спутниковых геодезических измерений	2.5	-
581.	456258.81	2277157.27	метод спутниковых геодезических измерений	2.5	-

1	2	3	4	5	6
582.	456270.43	2277116.49	метод спутниковых геодезических измерений	2.5	-
583.	456281.47	2277037.36	метод спутниковых геодезических измерений	2.5	-
584.	456277.94	2276964.19	метод спутниковых геодезических измерений	2.5	-
585.	456282.42	2276837.43	метод спутниковых геодезических измерений	2.5	-
586.	456269.04	2276763.03	метод спутниковых геодезических измерений	2.5	-
587.	456246.69	2276695.58	метод спутниковых геодезических измерений	2.5	-
588.	456231.86	2276665.12	метод спутниковых геодезических измерений	2.5	-
589.	456153.90	2276565.07	метод спутниковых геодезических измерений	2.5	-
590.	456109.33	2276512.96	метод спутниковых геодезических измерений	2.5	-
591.	456035.15	2276428.40	метод спутниковых геодезических измерений	2.5	-
592.	455998.65	2276380.34	метод спутниковых геодезических измерений	2.5	-
593.	455939.32	2276266.41	метод спутниковых геодезических измерений	2.5	-
594.	455914.65	2276200.75	метод спутниковых геодезических измерений	2.5	-
595.	455896.51	2276110.83	метод спутниковых геодезических измерений	2.5	-
596.	455888.58	2276060.21	метод спутниковых геодезических измерений	2.5	-
597.	455855.65	2275925.81	метод спутниковых геодезических измерений	2.5	-
598.	455840.82	2275843.33	метод спутниковых геодезических измерений	2.5	-

1	2	3	4	5	6
599.	455839.93	2275811.58	метод спутниковых геодезических измерений	2.5	-
600.	455848.64	2275761.30	метод спутниковых геодезических измерений	2.5	-
601.	455860.51	2275729.65	метод спутниковых геодезических измерений	2.5	-
602.	455878.31	2275698.00	метод спутниковых геодезических измерений	2.5	-
603.	455904.42	2275663.59	метод спутниковых геодезических измерений	2.5	-
604.	455932.51	2275635.50	метод спутниковых геодезических измерений	2.5	-
605.	455953.87	2275620.07	метод спутниковых геодезических измерений	2.5	-
606.	455975.63	2275609.39	метод спутниковых геодезических измерений	2.5	-
607.	456118.21	2275537.37	метод спутниковых геодезических измерений	2.5	-
608.	456203.13	2275559.00	метод спутниковых геодезических измерений	2.5	-
609.	456303.34	2275603.35	метод спутниковых геодезических измерений	2.5	-
610.	456554.48	2275763.60	метод спутниковых геодезических измерений	2.5	-
611.	456662.33	2275819.63	метод спутниковых геодезических измерений	2.5	-
612.	456931.69	2275913.43	метод спутниковых геодезических измерений	2.5	-
613.	457020.06	2275937.80	метод спутниковых геодезических измерений	2.5	-
614.	457228.12	2275920.03	метод спутниковых геодезических измерений	2.5	-
615.	457345.11	2275890.35	метод спутниковых геодезических измерений	2.5	-

1	2	3	4	5	6
616.	457460.64	2275845.48	метод спутниковых геодезических измерений	2.5	-
617.	457596.71	2275715.20	метод спутниковых геодезических измерений	2.5	-
618.	457704.20	2275529.82	метод спутниковых геодезических измерений	2.5	-
619.	457825.93	2275239.05	метод спутниковых геодезических измерений	2.5	-
620.	457920.91	2274906.66	метод спутниковых геодезических измерений	2.5	-
621.	457946.89	2274489.00	метод спутниковых геодезических измерений	2.5	-
622.	457958.98	2274364.97	метод спутниковых геодезических измерений	2.5	-
623.	457989.43	2274261.89	метод спутниковых геодезических измерений	2.5	-
624.	458069.96	2274112.97	метод спутниковых геодезических измерений	2.5	-
625.	458161.20	2274036.52	метод спутниковых геодезических измерений	2.5	-
626.	458266.42	2273996.60	метод спутниковых геодезических измерений	2.5	-
627.	458337.38	2273991.58	метод спутниковых геодезических измерений	2.5	-
628.	458487.03	2274018.91	метод спутниковых геодезических измерений	2.5	-
629.	458593.37	2274061.16	метод спутниковых геодезических измерений	2.5	-
630.	458676.31	2274110.44	метод спутниковых геодезических измерений	2.5	-
631.	458767.72	2274196.96	метод спутниковых геодезических измерений	2.5	-
632.	458932.95	2274430.86	метод спутниковых геодезических измерений	2.5	-

1	2	3	4	5	6
633.	459026.08	2274582.27	метод спутниковых геодезических измерений	2.5	-
634.	459099.28	2274738.61	метод спутниковых геодезических измерений	2.5	-
635.	459174.75	2274933.60	метод спутниковых геодезических измерений	2.5	-
636.	459296.07	2275318.21	метод спутниковых геодезических измерений	2.5	-
637.	459385.30	2275627.73	метод спутниковых геодезических измерений	2.5	-
638.	459441.41	2275804.16	метод спутниковых геодезических измерений	2.5	-
639.	459506.51	2276362.55	метод спутниковых геодезических измерений	2.5	-
640.	459509.15	2276460.58	метод спутниковых геодезических измерений	2.5	-
641.	459559.05	2276611.49	метод спутниковых геодезических измерений	2.5	-
642.	459568.37	2276670.12	метод спутниковых геодезических измерений	2.5	-
643.	459570.84	2276737.08	метод спутниковых геодезических измерений	2.5	-
644.	459553.47	2276953.28	метод спутниковых геодезических измерений	2.5	-
645.	459514.33	2277219.33	метод спутниковых геодезических измерений	2.5	-
646.	459528.18	2277339.73	метод спутниковых геодезических измерений	2.5	-
647.	459524.93	2277374.27	метод спутниковых геодезических измерений	2.5	-
648.	459507.21	2277354.35	метод спутниковых геодезических измерений	2.5	-
649.	459496.24	2277310.58	метод спутниковых геодезических измерений	2.5	-

1	2	3	4	5	6
650.	459491.37	2277131.44	метод спутниковых геодезических измерений	2.5	-
651.	459495.81	2277096.72	метод спутниковых геодезических измерений	2.5	-
652.	459523.64	2277043.04	метод спутниковых геодезических измерений	2.5	-
653.	459516.95	2277022.03	метод спутниковых геодезических измерений	2.5	-
654.	459500.26	2277032.14	метод спутниковых геодезических измерений	2.5	-
655.	459478.67	2277087.15	метод спутниковых геодезических измерений	2.5	-
656.	459440.75	2277239.45	метод спутниковых геодезических измерений	2.5	-
657.	459460.34	2277385.16	метод спутниковых геодезических измерений	2.5	-
658.	459498.68	2277508.72	метод спутниковых геодезических измерений	2.5	-
659.	459557.98	2277638.85	метод спутниковых геодезических измерений	2.5	-
660.	459569.11	2277651.55	метод спутниковых геодезических измерений	2.5	-
661.	459618.19	2277731.77	метод спутниковых геодезических измерений	2.5	-
662.	459630.76	2277755.69	метод спутниковых геодезических измерений	2.5	-
663.	459688.99	2277821.44	метод спутниковых геодезических измерений	2.5	-
664.	459754.89	2277844.16	метод спутниковых геодезических измерений	2.5	-
665.	459797.12	2277863.58	метод спутниковых геодезических измерений	2.5	-
666.	459881.98	2277910.35	метод спутниковых геодезических измерений	2.5	-

1	2	3	4	5	6
667.	459969.18	2277944.67	метод спутниковых геодезических измерений	2.5	-
668.	460209.85	2278015.33	метод спутниковых геодезических измерений	2.5	-
669.	460260.98	2278021.91	метод спутниковых геодезических измерений	2.5	-
670.	460417.25	2277968.66	метод спутниковых геодезических измерений	2.5	-
671.	460430.07	2277940.71	метод спутниковых геодезических измерений	2.5	-
672.	460464.53	2277939.72	метод спутниковых геодезических измерений	2.5	-
673.	460497.61	2277930.37	метод спутниковых геодезических измерений	2.5	-
674.	460533.09	2277919.37	метод спутниковых геодезических измерений	2.5	-
675.	460580.03	2277891.55	метод спутниковых геодезических измерений	2.5	-
676.	460637.66	2277861.81	метод спутниковых геодезических измерений	2.5	-
677.	460740.12	2277797.38	метод спутниковых геодезических измерений	2.5	-
678.	460743.88	2277784.51	метод спутниковых геодезических измерений	2.5	-
679.	460766.19	2277771.68	метод спутниковых геодезических измерений	2.5	-
680.	460822.33	2277697.83	метод спутниковых геодезических измерений	2.5	-
681.	460828.78	2277680.36	метод спутниковых геодезических измерений	2.5	-
682.	460895.04	2277594.02	метод спутниковых геодезических измерений	2.5	-
683.	460925.74	2277534.48	метод спутниковых геодезических измерений	2.5	-

1	2	3	4	5	6
684.	461018.35	2277767.98	метод спутниковых геодезических измерений	2.5	-
685.	461123.32	2277954.86	метод спутниковых геодезических измерений	2.5	-
686.	461103.02	2278041.29	метод спутниковых геодезических измерений	2.5	-
687.	461125.82	2278134.99	метод спутниковых геодезических измерений	2.5	-
688.	461144.22	2278270.48	метод спутниковых геодезических измерений	2.5	-
689.	461224.25	2278243.81	метод спутниковых геодезических измерений	2.5	-
690.	461269.40	2278285.19	метод спутниковых геодезических измерений	2.5	-
691.	461363.07	2278266.19	метод спутниковых геодезических измерений	2.5	-
692.	461337.95	2279432.95	метод спутниковых геодезических измерений	2.5	-
693.	461303.24	2280494.69	метод спутниковых геодезических измерений	2.5	-
694.	461278.24	2281361.46	метод спутниковых геодезических измерений	2.5	-
695.	461249.82	2282048.00	метод спутниковых геодезических измерений	2.5	-
696.	461242.14	2282232.08	метод спутниковых геодезических измерений	2.5	-
697.	461135.97	2282220.96	метод спутниковых геодезических измерений	2.5	-
698.	461128.79	2282140.37	метод спутниковых геодезических измерений	2.5	-
699.	461122.00	2282120.00	метод спутниковых геодезических измерений	2.5	-
700.	461068.64	2282127.00	метод спутниковых геодезических измерений	2.5	-

1	2	3	4	5	6
701.	461067.18	2282112.17	метод спутниковых геодезических измерений	2.5	-
702.	461058.91	2282046.38	метод спутниковых геодезических измерений	2.5	-
703.	461010.03	2282052.26	метод спутниковых геодезических измерений	2.5	-
704.	460928.15	2282088.31	метод спутниковых геодезических измерений	2.5	-
705.	460854.38	2282085.83	метод спутниковых геодезических измерений	2.5	-
706.	460693.17	2282061.41	метод спутниковых геодезических измерений	2.5	-
707.	460672.79	2282014.22	метод спутниковых геодезических измерений	2.5	-
708.	460652.97	2281964.14	метод спутниковых геодезических измерений	2.5	-
709.	460669.38	2281957.69	метод спутниковых геодезических измерений	2.5	-
710.	460619.35	2281845.76	метод спутниковых геодезических измерений	2.5	-
711.	460453.14	2281917.01	метод спутниковых геодезических измерений	2.5	-
712.	460456.27	2281964.05	метод спутниковых геодезических измерений	2.5	-
713.	460307.24	2282011.31	метод спутниковых геодезических измерений	2.5	-
714.	460323.32	2282056.55	метод спутниковых геодезических измерений	2.5	-
715.	460335.16	2282101.93	метод спутниковых геодезических измерений	2.5	-
716.	460346.99	2282140.20	метод спутниковых геодезических измерений	2.5	-
717.	460376.59	2282204.92	метод спутниковых геодезических измерений	2.5	-

1	2	3	4	5	6
718.	460503.65	2282195.84	метод спутниковых геодезических измерений	2.5	-
719.	460521.01	2282252.27	метод спутниковых геодезических измерений	2.5	-
720.	460535.22	2282292.12	метод спутниковых геодезических измерений	2.5	-
721.	460558.89	2282337.50	метод спутниковых геодезических измерений	2.5	-
722.	460588.88	2282325.27	метод спутниковых геодезических измерений	2.5	-
723.	460665.96	2282288.33	метод спутниковых геодезических измерений	2.5	-
724.	460675.22	2282325.37	метод спутниковых геодезических измерений	2.5	-
725.	460707.71	2282389.34	метод спутниковых геодезических измерений	2.5	-
726.	460720.87	2282425.84	метод спутниковых геодезических измерений	2.5	-
727.	460734.67	2282465.32	метод спутниковых геодезических измерений	2.5	-
728.	460787.92	2282564.79	метод спутниковых геодезических измерений	2.5	-
729.	460827.09	2282593.28	метод спутниковых геодезических измерений	2.5	-
730.	460821.29	2282609.49	метод спутниковых геодезических измерений	2.5	-
731.	460835.87	2282610.03	метод спутниковых геодезических измерений	2.5	-
732.	460240.68	2282835.57	метод спутниковых геодезических измерений	2.5	-
733.	460198.65	2282844.11	метод спутниковых геодезических измерений	2.5	-
734.	460155.32	2282846.73	метод спутниковых геодезических измерений	2.5	-

1	2	3	4	5	6
735.	459848.67	2282813.25	метод спутниковых геодезических измерений	2.5	-
736.	459156.60	2282788.95	метод спутниковых геодезических измерений	2.5	-
737.	459132.30	2282801.43	метод спутниковых геодезических измерений	2.5	-
738.	458390.32	2283344.45	метод спутниковых геодезических измерений	2.5	-
739.	457958.93	2283648.47	метод спутниковых геодезических измерений	2.5	-
740.	457777.21	2283788.82	метод спутниковых геодезических измерений	2.5	-
741.	457739.53	2283833.59	метод спутниковых геодезических измерений	2.5	-
742.	457736.35	2283815.96	метод спутниковых геодезических измерений	2.5	-
743.	457637.23	2283496.22	метод спутниковых геодезических измерений	2.5	-
744.	457505.55	2283112.63	метод спутниковых геодезических измерений	2.5	-
745.	457420.80	2282646.15	метод спутниковых геодезических измерений	2.5	-
746.	457381.45	2282633.55	метод спутниковых геодезических измерений	2.5	-
747.	457347.67	2282601.21	метод спутниковых геодезических измерений	2.5	-
748.	457339.95	2282593.82	метод спутниковых геодезических измерений	2.5	-
749.	457276.06	2282551.96	метод спутниковых геодезических измерений	2.5	-
750.	457257.17	2282555.60	метод спутниковых геодезических измерений	2.5	-
751.	457188.52	2282662.69	метод спутниковых геодезических измерений	2.5	-

1	2	3	4	5	6
752.	457078.38	2282853.03	метод спутниковых геодезических измерений	2.5	-
753.	457026.58	2282988.38	метод спутниковых геодезических измерений	2.5	-
754.	457044.96	2283043.52	метод спутниковых геодезических измерений	2.5	-
755.	456994.83	2283065.25	метод спутниковых геодезических измерений	2.5	-
756.	457008.20	2283095.32	метод спутниковых геодезических измерений	2.5	-
757.	456976.36	2283125.95	метод спутниковых геодезических измерений	2.5	-
758.	456943.03	2283175.53	метод спутниковых геодезических измерений	2.5	-
759.	456966.43	2283239.03	метод спутниковых геодезических измерений	2.5	-
760.	457010.79	2283227.59	метод спутниковых геодезических измерений	2.5	-
761.	457032.03	2283278.08	метод спутниковых геодезических измерений	2.5	-
762.	457066.68	2283376.04	метод спутниковых геодезических измерений	2.5	-
763.	457046.63	2283389.41	метод спутниковых геодезических измерений	2.5	-
764.	457045.82	2283399.78	метод спутниковых геодезических измерений	2.5	-
765.	457026.28	2283352.63	метод спутниковых геодезических измерений	2.5	-
766.	457013.05	2283344.05	метод спутниковых геодезических измерений	2.5	-
767.	456973.82	2283347.07	метод спутниковых геодезических измерений	2.5	-
768.	456941.63	2283346.56	метод спутниковых геодезических измерений	2.5	-

1	2	3	4	5	6
769.	456920.50	2283335.50	метод спутниковых геодезических измерений	2.5	-
770.	456899.47	2283317.54	метод спутниковых геодезических измерений	2.5	-
771.	456888.74	2283306.51	метод спутниковых геодезических измерений	2.5	-
772.	456874.66	2283335.65	метод спутниковых геодезических измерений	2.5	-
773.	456860.13	2283355.33	метод спутниковых геодезических измерений	2.5	-
774.	456819.27	2283398.11	метод спутниковых геодезических измерений	2.5	-
775.	456802.30	2283412.63	метод спутниковых геодезических измерений	2.5	-
776.	456783.69	2283434.10	метод спутниковых геодезических измерений	2.5	-
777.	456724.76	2283553.76	метод спутниковых геодезических измерений	2.5	-
778.	456735.66	2283812.31	метод спутниковых геодезических измерений	2.5	-
779.	456764.01	2283852.67	метод спутниковых геодезических измерений	2.5	-
780.	456785.82	2283935.58	метод спутниковых геодезических измерений	2.5	-
781.	456780.69	2284159.69	метод спутниковых геодезических измерений	2.5	-
782.	456531.05	2284249.86	метод спутниковых геодезических измерений	2.5	-
783.	456006.60	2284417.32	метод спутниковых геодезических измерений	2.5	-
784.	455943.42	2284444.31	метод спутниковых геодезических измерений	2.5	-
785.	455754.19	2284570.97	метод спутниковых геодезических измерений	2.5	-

1	2	3	4	5	6
786.	455426.90	2284787.85	метод спутниковых геодезических измерений	2.5	-
787.	455404.52	2284748.22	метод спутниковых геодезических измерений	2.5	-
788.	455390.61	2284734.76	метод спутниковых геодезических измерений	2.5	-
789.	455364.78	2284720.85	метод спутниковых геодезических измерений	2.5	-
790.	455302.10	2284723.50	метод спутниковых геодезических измерений	2.5	-
791.	455216.77	2284745.05	метод спутниковых геодезических измерений	2.5	-
792.	455214.31	2284732.13	метод спутниковых геодезических измерений	2.5	-
793.	455203.65	2284652.02	метод спутниковых геодезических измерений	2.5	-
794.	455156.70	2284632.30	метод спутниковых геодезических измерений	2.5	-
795.	455108.73	2284635.64	метод спутниковых геодезических измерений	2.5	-
796.	455099.90	2284646.24	метод спутниковых геодезических измерений	2.5	-
797.	455086.21	2284636.53	метод спутниковых геодезических измерений	2.5	-
798.	455067.37	2284636.66	метод спутниковых геодезических измерений	2.5	-
799.	455070.18	2284660.85	метод спутниковых геодезических измерений	2.5	-
800.	455069.34	2284705.31	метод спутниковых геодезических измерений	2.5	-
801.	455046.80	2284718.01	метод спутниковых геодезических измерений	2.5	-
802.	455058.05	2284746.71	метод спутниковых геодезических измерений	2.5	-

1	2	3	4	5	6
803.	455076.62	2284813.96	метод спутниковых геодезических измерений	2.5	-
804.	455069.59	2284866.58	метод спутниковых геодезических измерений	2.5	-
805.	455013.91	2284860.69	метод спутниковых геодезических измерений	2.5	-
806.	454970.99	2284857.71	метод спутниковых геодезических измерений	2.5	-
807.	454923.13	2284879.66	метод спутниковых геодезических измерений	2.5	-
808.	454871.91	2284932.00	метод спутниковых геодезических измерений	2.5	-
809.	454753.24	2284996.04	метод спутниковых геодезических измерений	2.5	-
810.	454721.11	2284988.38	метод спутниковых геодезических измерений	2.5	-
811.	454698.10	2284977.66	метод спутниковых геодезических измерений	2.5	-
812.	454626.20	2284983.53	метод спутниковых геодезических измерений	2.5	-
813.	454569.71	2284980.40	метод спутниковых геодезических измерений	2.5	-
814.	454494.86	2284996.72	метод спутниковых геодезических измерений	2.5	-
815.	454470.66	2285002.91	метод спутниковых геодезических измерений	2.5	-
816.	454382.31	2285047.93	метод спутниковых геодезических измерений	2.5	-
817.	454365.43	2285018.11	метод спутниковых геодезических измерений	2.5	-
818.	454335.60	2284970.27	метод спутниковых геодезических измерений	2.5	-
819.	454293.76	2284954.17	метод спутниковых геодезических измерений	2.5	-

1	2	3	4	5	6
820.	454249.05	2284899.06	метод спутниковых геодезических измерений	2.5	-
821.	454226.00	2284893.22	метод спутниковых геодезических измерений	2.5	-
822.	454202.26	2284892.18	метод спутниковых геодезических измерений	2.5	-
823.	454169.91	2284906.63	метод спутниковых геодезических измерений	2.5	-
824.	454116.58	2284954.80	метод спутниковых геодезических измерений	2.5	-
825.	454090.43	2284952.05	метод спутниковых геодезических измерений	2.5	-
826.	454047.08	2284941.73	метод спутниковых геодезических измерений	2.5	-
827.	454037.10	2284942.07	метод спутниковых геодезических измерений	2.5	-
828.	454032.19	2284950.64	метод спутниковых геодезических измерений	2.5	-
829.	453999.08	2285026.57	метод спутниковых геодезических измерений	2.5	-
830.	453935.52	2285122.83	метод спутниковых геодезических измерений	2.5	-
831.	453768.97	2285083.76	метод спутниковых геодезических измерений	2.5	-
832.	453646.60	2285060.15	метод спутниковых геодезических измерений	2.5	-
833.	453539.87	2285046.96	метод спутниковых геодезических измерений	2.5	-
834.	453468.10	2285052.78	метод спутниковых геодезических измерений	2.5	-
835.	453388.36	2285072.41	метод спутниковых геодезических измерений	2.5	-
836.	453116.33	2285184.05	метод спутниковых геодезических измерений	2.5	-

1	2	3	4	5	6
837.	452995.49	2285230.05	метод спутниковых геодезических измерений	2.5	-
838.	452939.98	2285243.85	метод спутниковых геодезических измерений	2.5	-
839.	452877.11	2285243.55	метод спутниковых геодезических измерений	2.5	-
840.	452689.41	2285227.60	метод спутниковых геодезических измерений	2.5	-
841.	452536.06	2285219.01	метод спутниковых геодезических измерений	2.5	-
842.	452315.86	2285208.58	метод спутниковых геодезических измерений	2.5	-
843.	452005.18	2285190.49	метод спутниковых геодезических измерений	2.5	-
844.	451725.78	2285173.62	метод спутниковых геодезических измерений	2.5	-
845.	451278.32	2285152.46	метод спутниковых геодезических измерений	2.5	-
846.	451064.55	2285169.94	метод спутниковых геодезических измерений	2.5	-
847.	450743.75	2285177.61	метод спутниковых геодезических измерений	2.5	-
848.	450311.93	2285194.78	метод спутниковых геодезических измерений	2.5	-
849.	450060.13	2285203.37	метод спутниковых геодезических измерений	2.5	-
850.	449859.86	2285216.25	метод спутниковых геодезических измерений	2.5	-
851.	449670.63	2285236.80	метод спутниковых геодезических измерений	2.5	-
852.	449385.00	2285252.09	метод спутниковых геодезических измерений	2.5	-
853.	449385.00	2285243.00	метод спутниковых геодезических измерений	2.5	-

1	2	3	4	5	6
854.	449364.47	2285158.47	метод спутниковых геодезических измерений	2.5	-
855.	449305.53	2285148.63	метод спутниковых геодезических измерений	2.5	-
856.	449289.29	2284896.38	метод спутниковых геодезических измерений	2.5	-
857.	449000.39	2284948.51	метод спутниковых геодезических измерений	2.5	-
858.	448672.93	2285026.25	метод спутниковых геодезических измерений	2.5	-
859.	448667.62	2285028.23	метод спутниковых геодезических измерений	2.5	-
860.	448656.96	2284929.84	метод спутниковых геодезических измерений	2.5	-
861.	448627.66	2284856.77	метод спутниковых геодезических измерений	2.5	-
862.	448603.58	2284843.86	метод спутниковых геодезических измерений	2.5	-
863.	448525.80	2284864.12	метод спутниковых геодезических измерений	2.5	-
864.	448531.63	2284893.88	метод спутниковых геодезических измерений	2.5	-
865.	448513.78	2284919.94	метод спутниковых геодезических измерений	2.5	-
866.	448482.94	2284929.98	метод спутниковых геодезических измерений	2.5	-
867.	448422.75	2284942.92	метод спутниковых геодезических измерений	2.5	-
868.	448332.43	2284954.81	метод спутниковых геодезических измерений	2.5	-
869.	448320.54	2284951.36	метод спутниковых геодезических измерений	2.5	-
870.	448230.25	2284959.02	метод спутниковых геодезических измерений	2.5	-

1	2	3	4	5	6
871.	448192.22	2284974.01	метод спутниковых геодезических измерений	2.5	-
872.	448197.01	2284994.70	метод спутниковых геодезических измерений	2.5	-
873.	448170.02	2285011.32	метод спутниковых геодезических измерений	2.5	-
874.	448158.67	2285014.53	метод спутниковых геодезических измерений	2.5	-
875.	448121.34	2285007.59	метод спутниковых геодезических измерений	2.5	-
876.	448095.21	2285013.84	метод спутниковых геодезических измерений	2.5	-
877.	448058.92	2284817.31	метод спутниковых геодезических измерений	2.5	-
878.	448025.60	2284651.17	метод спутниковых геодезических измерений	2.5	-
879.	447993.22	2284561.97	метод спутниковых геодезических измерений	2.5	-
880.	447892.69	2284585.12	метод спутниковых геодезических измерений	2.5	-
881.	447877.61	2284584.10	метод спутниковых геодезических измерений	2.5	-
882.	447869.59	2284526.55	метод спутниковых геодезических измерений	2.5	-
883.	447866.76	2284480.94	метод спутниковых геодезических измерений	2.5	-
884.	447868.22	2284459.73	метод спутниковых геодезических измерений	2.5	-
885.	447652.37	2284426.57	метод спутниковых геодезических измерений	2.5	-
886.	447528.76	2284380.04	метод спутниковых геодезических измерений	2.5	-
887.	447398.98	2284400.17	метод спутниковых геодезических измерений	2.5	-

1	2	3	4	5	6
888.	447392.74	2284471.39	метод спутниковых геодезических измерений	2.5	-
889.	447257.19	2284507.71	метод спутниковых геодезических измерений	2.5	-
890.	447141.48	2284538.09	метод спутниковых геодезических измерений	2.5	-
891.	447143.96	2284566.68	метод спутниковых геодезических измерений	2.5	-
892.	447082.50	2284615.29	метод спутниковых геодезических измерений	2.5	-
893.	446943.88	2284763.40	метод спутниковых геодезических измерений	2.5	-
894.	446969.21	2284928.52	метод спутниковых геодезических измерений	2.5	-
895.	446721.30	2284989.35	метод спутниковых геодезических измерений	2.5	-
896.	446660.68	2285053.77	метод спутниковых геодезических измерений	2.5	-
897.	446608.48	2285090.81	метод спутниковых геодезических измерений	2.5	-
898.	446674.21	2285173.08	метод спутниковых геодезических измерений	2.5	-
899.	446727.16	2285134.52	метод спутниковых геодезических измерений	2.5	-
900.	446770.94	2285112.89	метод спутниковых геодезических измерений	2.5	-
901.	446787.36	2285127.25	метод спутниковых геодезических измерений	2.5	-
902.	446932.05	2285495.85	метод спутниковых геодезических измерений	2.5	-
903.	446803.68	2285611.80	метод спутниковых геодезических измерений	2.5	-
904.	446757.31	2285533.89	метод спутниковых геодезических измерений	2.5	-

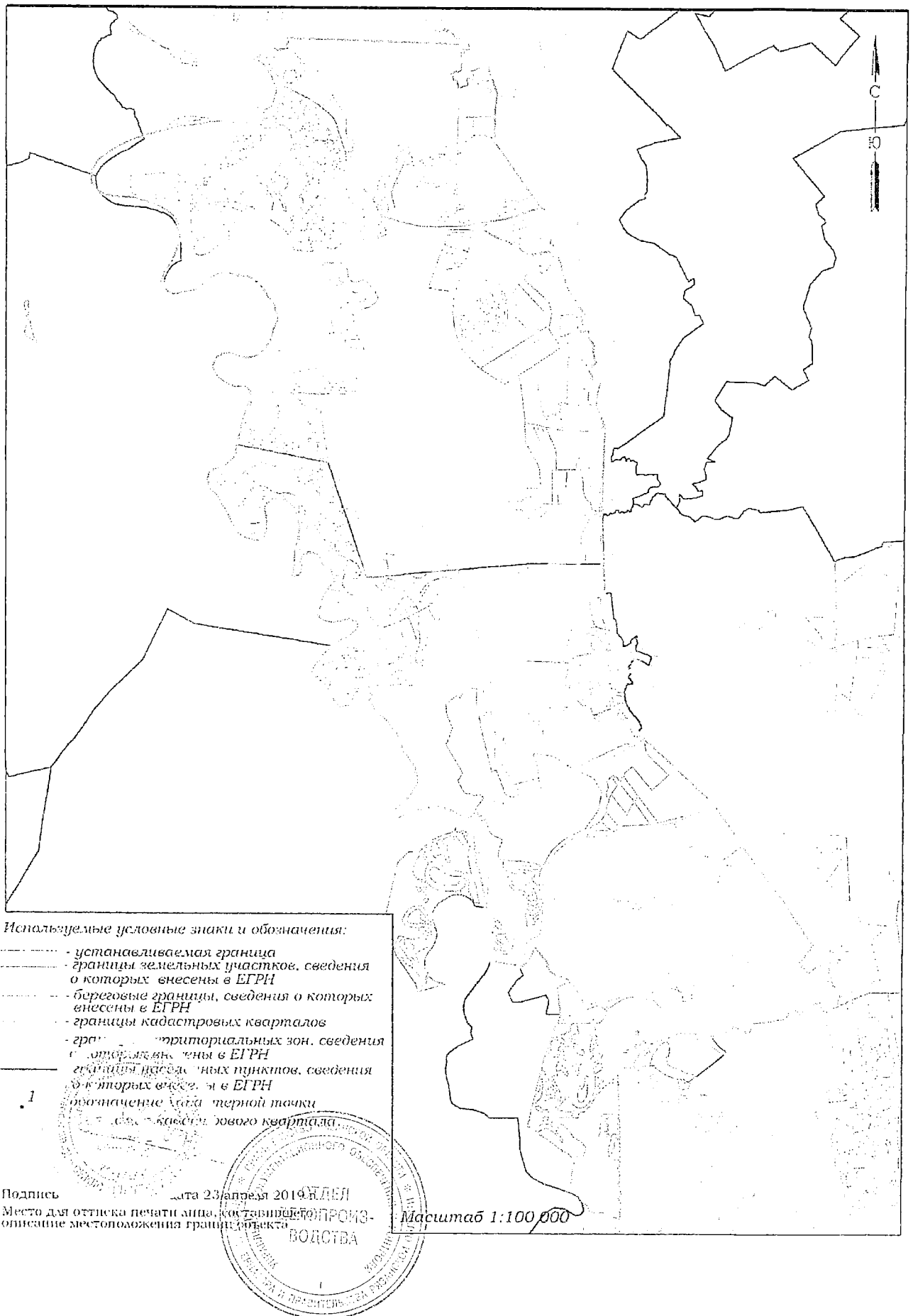
1	2	3	4	5	6
905.	446695.94	2285564.64	метод спутниковых геодезических измерений	2.5	-
906.	446612.66	2285677.77	метод спутниковых геодезических измерений	2.5	-
907.	446571.82	2285743.22	метод спутниковых геодезических измерений	2.5	-
908.	446491.23	2285847.85	метод спутниковых геодезических измерений	2.5	-
909.	446433.23	2285831.34	метод спутниковых геодезических измерений	2.5	-
910.	446395.56	2285841.44	метод спутниковых геодезических измерений	2.5	-
911.	446260.26	2285922.77	метод спутниковых геодезических измерений	2.5	-
912.	446300.00	2286045.00	метод спутниковых геодезических измерений	2.5	-
913.	446305.00	2286052.00	метод спутниковых геодезических измерений	2.5	-
914.	445331.23	2287110.08	метод спутниковых геодезических измерений	2.5	-
915.	444949.09	2287528.72	метод спутниковых геодезических измерений	2.5	-
916.	444863.22	2287606.00	метод спутниковых геодезических измерений	2.5	-
917.	443926.58	2288308.94	метод спутниковых геодезических измерений	2.5	-
918.	443680.61	2288502.16	метод спутниковых геодезических измерений	2.5	-
919.	442642.76	2289284.84	метод спутниковых геодезических измерений	2.5	-
920.	442420.41	2289426.23	метод спутниковых геодезических измерений	2.5	-
921.	441943.50	2289712.06	метод спутниковых геодезических измерений	2.5	-

1	2	3	4	5	6
922.	441817.45	2289816.34	метод спутниковых геодезических измерений	2.5	-
923.	441763.49	2289874.86	метод спутниковых геодезических измерений	2.5	-
924.	441718.87	2289838.50	метод спутниковых геодезических измерений	2.5	-
925.	441673.07	2289824.38	метод спутниковых геодезических измерений	2.5	-
926.	441587.73	2289743.04	метод спутниковых геодезических измерений	2.5	-
927.	441358.81	2289575.94	метод спутниковых геодезических измерений	2.5	-
928.	441181.87	2289723.14	метод спутниковых геодезических измерений	2.5	-
929.	441161.76	2289774.93	метод спутниковых геодезических измерений	2.5	-
930.	441190.43	2289840.42	метод спутниковых геодезических измерений	2.5	-
931.	441229.23	2289875.03	метод спутниковых геодезических измерений	2.5	-
932.	441295.31	2289945.30	метод спутниковых геодезических измерений	2.5	-
933.	441343.25	2289956.86	метод спутниковых геодезических измерений	2.5	-
934.	441222.02	2290148.15	метод спутниковых геодезических измерений	2.5	-
935.	441207.52	2290152.62	метод спутниковых геодезических измерений	2.5	-
936.	441233.25	2290229.81	метод спутниковых геодезических измерений	2.5	-
937.	441223.59	2290234.52	метод спутниковых геодезических измерений	2.5	-
938.	441187.23	2290175.70	метод спутниковых геодезических измерений	2.5	-

1	2	3	4	5	6
939.	441176.60	2290181.49	метод спутниковых геодезических измерений	2.5	-
940.	441162.95	2290204.57	метод спутниковых геодезических измерений	2.5	-
941.	441109.68	2290181.01	метод спутниковых геодезических измерений	2.5	-
942.	441074.04	2290198.04	метод спутниковых геодезических измерений	2.5	-
943.	441050.55	2290261.58	метод спутниковых геодезических измерений	2.5	-
944.	440984.17	2290160.60	метод спутниковых геодезических измерений	2.5	-
945.	440964.48	2290173.88	метод спутниковых геодезических измерений	2.5	-
946.	440984.23	2290230.90	метод спутниковых геодезических измерений	2.5	-
947.	440974.08	2290261.34	метод спутниковых геодезических измерений	2.5	-
948.	440937.00	2290292.27	метод спутниковых геодезических измерений	2.5	-
949.	440919.72	2290290.33	метод спутниковых геодезических измерений	2.5	-
950.	440882.52	2290319.57	метод спутниковых геодезических измерений	2.5	-
951.	440828.40	2290344.93	метод спутниковых геодезических измерений	2.5	-
952.	440790.95	2290316.91	метод спутниковых геодезических измерений	2.5	-
953.	440714.67	2290348.07	метод спутниковых геодезических измерений	2.5	-
954.	440679.16	2290390.84	метод спутниковых геодезических измерений	2.5	-
955.	440675.77	2290467.78	метод спутниковых геодезических измерений	2.5	-

1	2	3	4	5	6
956.	440629.51	2290445.07	метод спутниковых геодезических измерений	2.5	-
957.	440619.24	2290451.23	метод спутниковых геодезических измерений	2.5	-
958.	440410.28	2290392.18	метод спутниковых геодезических измерений	2.5	-
959.	440281.10	2290122.88	метод спутниковых геодезических измерений	2.5	-
960.	440509.92	2290003.88	метод спутниковых геодезических измерений	2.5	-
961.	440506.07	2289983.55	метод спутниковых геодезических измерений	2.5	-
962.	440500.76	2289960.85	метод спутниковых геодезических измерений	2.5	-
963.	440489.59	2289870.57	метод спутниковых геодезических измерений	2.5	-
964.	440247.31	2289592.56	метод спутниковых геодезических измерений	2.5	-
965.	440384.18	2289421.08	метод спутниковых геодезических измерений	2.5	-
966.	440151.17	2289263.98	метод спутниковых геодезических измерений	2.5	-
967.	440067.95	2288822.30	метод спутниковых геодезических измерений	2.5	-
968.	440058.06	2288615.46	метод спутниковых геодезических измерений	2.5	-
969.	439837.77	2288457.25	метод спутниковых геодезических измерений	2.5	-
1.	439954.34	2288198.24	метод спутниковых геодезических измерений	2.5	-

4. План границы государственного природного заказника областного значения «Мокшинский»



ПОЛОЖЕНИЕ
о государственном природном заказнике
областного значения «Новокрасновский»

1. Общие положения

1.1. Настоящее Положение о государственном природном заказнике областного значения «Новокрасновский» (далее – заказник) разработано в соответствии с требованиями Федерального закона от 10.01.2002 № 7-ФЗ «Об охране окружающей среды», Федерального закона от 14.03.1995 № 33-ФЗ «Об особо охраняемых природных территориях», Земельного кодекса Российской Федерации, Лесного кодекса Российской Федерации, Федерального закона от 24.04.1995 № 52-ФЗ «О животном мире», Федерального закона от 24.07.2009 № 209-ФЗ «Об охоте и о сохранении охотничьих ресурсов и о внесении изменений в отдельные законодательные акты Российской Федерации», Закона Рязанской области от 10.05.2006 № 53-ОЗ «Об особо охраняемых природных территориях в Рязанской области».

1.2. Заказник расположен на территории муниципальных образований – Канинское и Михеевское сельские поселения Сапожковского муниципального района Рязанской области.

1.3. Площадь заказника составляет 16303,92 га.

1.4. Заказник образован без ограничения срока действия.

1.5. Заказник создан без изъятия земельных участков у собственников, землепользователей, землевладельцев и арендаторов.

1.6. Основной вид разрешенного использования земельных участков, расположенных в границах заказника в соответствии с Классификатором видов разрешенного использования земельных участков, утвержденным приказом Росреестра от 10.11.2020 № П/0412 «Об утверждении классификатора видов разрешенного использования земельных участков», – охрана природных территорий (код 9.1).

1.7. Вспомогательные виды разрешенного использования земельных участков:

1) общее пользование водными объектами (11.1); резервные леса (10.4); историко-культурная деятельность (9.3); пчеловодство (1.12); сенокосение (1.19);

2) дополнительно на территории земельных участков категории «земли лесного фонда»: использование лесов (10.0);

3) дополнительно на территории земельных участков категории «земли сельскохозяйственного назначения»: растениеводство (1.1); скотоводство (1.8); отдых (рекреация) (код 5.0); рыбоводство (1.13);

питомники (1.17); выпас сельскохозяйственных животных (1.20); использование лесов (10.0);

4) дополнительно на территории земельных участков категорий «земли населенных пунктов»: жилая застройка (2.0); общественное использование объектов капитального строительства (3.0); предпринимательство (4.0); отдых (рекреация) (5.0); земельные участки общего назначения (13.0); курортная деятельность (9.2); транспорт (7.0); обеспечение обороны и безопасности (8.0); земельные участки (территории) общего пользования (12.0);

5) дополнительно на территории земельных участков категории «промышленности, энергетики, транспорта, связи, радиовещания, телевидения, информатики, земель для обеспечения космической деятельности, земель обороны, безопасности и земель иного специального назначения»: транспорт (7.0); обеспечение обороны и безопасности (8.0); земельные участки (территории) общего пользования (12.0).

1.8. Изменения границ и режима особой охраны территории заказника производятся в установленном действующим законодательством порядке.

1.9. Границы и особенности режима особой охраны заказника учитываются при разработке планов и перспектив экономического и социального развития, лесохозяйственных регламентов и проектов освоения лесов, подготовке документов территориального планирования, проведении лесоустройства и инвентаризации земель.

1.10. Цель создания заказника: охрана и воспроизводство охотничьих ресурсов, сохранение среды их обитания и поддержание целостности естественных сообществ, сохранение и восстановление природных комплексов (ландшафтов).

1.11. Профиль заказника: комплексный.

1.12. Заказник находится в ведении министерства природопользования Рязанской области.

1.13. Границы заказника определены в системе координат МСК-62 и представлены в приложении к настоящему Положению.

2. Задачи заказника

2.1. Заказник образован для выполнения следующих задач:

1) сохранение и восстановление природных комплексов (ландшафтов), в том числе массивов лесов, болот и пойм, естественных водоемов и водотоков, участков лесов;

2) сохранение и восстановление популяций и среды обитания видов растений, животных и других организмов, подлежащих охране на территории Рязанской области, в том числе занесенных в Красную книгу Рязанской области;

3) сохранение, восстановление и воспроизводство эксплуатируемых природных ресурсов и условий их неистощительного использования;

4) осуществление государственного экологического мониторинга;

5) проведение научных исследований;

- б) проведение экологического просвещения;
- 7) создание условий для экологически обоснованного развития туризма и отдыха.

3. Режим охраны и использования земельных участков в границах заказника

3.1. В границах заказника запрещается любая деятельность, если она противоречит целям создания заказника или причиняет вред природным комплексам и их компонентам. В том числе на территории заказника запрещается:

- проведение сплошных рубок лесных насаждений (за исключением сплошных санитарных рубок, рубок, связанных с тушением лесных пожаров, в том числе с созданием противопожарных разрывов, и рубок, связанных со строительством, реконструкцией и эксплуатацией линейных объектов, осуществляемых в соответствии с действующим законодательством и настоящим положением);

- нагонка и натаска собак, любительская и спортивная охота, за исключением охоты на дикого кабана в целях предотвращения угрозы возникновения и распространения болезней охотничьих ресурсов, определенных в соответствии с законодательством о ветеринарии, способами, исключающими нанесение ущерба другим объектам животного мира, а также других случаев, предусмотренных законодательством Российской Федерации. Указанная охота осуществляется в присутствии государственного инспектора, осуществляющего федеральный государственный охотничий контроль (надзор) на территории Рязанской области;

- применение собак для пастьбы скота и нахождение их при стадах;

- строительство, реконструкция объектов капитального строительства (кроме линейных объектов), не связанных с выполнением задач, возложенных на заказник, и (или) с обеспечением функционирования населенных пунктов, кроме случаев, предусмотренных статьей 3.1 Федерального закона от 14.03.1995 № 33-ФЗ «Об особо охраняемых природных территориях». В случаях, предусмотренных статьей 3.1 Федерального закона от 14.03.1995 № 33-ФЗ «Об особо охраняемых природных территориях», виды разрешенного использования земельных участков и предельные параметры разрешенного строительства, реконструкции объектов капитального строительства устанавливаются правилами землепользования и застройки;

- проезд и стоянка механических транспортных средств вне дорог общего пользования и специально предусмотренных для этого мест (кроме случаев, связанных с осуществлением производственной деятельности в соответствии с настоящим Положением, проездом механических транспортных средств землевладельцев, собственников и арендаторов земельных участков, расположенных в границах заказника, а также проведением мероприятий по охране и защите лесов и выполнению задач,

предусмотренных разделом 2 настоящего Положения);

- размещение (складирование), использование радиоактивных, химических, токсичных, отравляющих, взрывчатых и ядовитых веществ;
- пускание палов (за исключением противопожарных) и выжигание растительности;
- захламление и замусоривание территории;
- деятельность по накоплению, обработке, утилизации, обезвреживанию, размещению отходов производства и потребления;
- создание скотомогильников, биотермических ям для уничтожения трупов животных;
- заготовка живицы;
- разведка и добыча полезных ископаемых;
- взрывные работы;
- разведение костров за пределами специально оборудованных мест;
- применение пиротехнических изделий;
- уничтожение, повреждение аншлагов, шлагбаумов, стендов, ограждений, граничных столбов и других информационных знаков, и указателей, а также оборудованных экологических троп и мест отдыха;
- самовольное (без полученного в установленном порядке разрешения, либо с нарушением условий, им предусмотренных) ведение археологических раскопок;

3.2. Граница заказника обозначается на местности специальными информационными знаками (аншлагами).

3.3. В границах заказника хозяйственная деятельность должна осуществляться с соблюдением требований настоящего Положения и требований по предотвращению гибели объектов животного мира при осуществлении производственных процессов, а также при эксплуатации транспортных магистралей, трубопроводов, линий связи и электропередачи, утвержденных в соответствии со статьей 28 Федерального закона от 24.04.1995 № 52-ФЗ «О животном мире».

3.4. Граждане, а также общественные объединения и некоммерческие организации, осуществляющие деятельность в области охраны окружающей среды, вправе оказывать содействие в осуществлении мероприятий по охране и использованию заказника.

Приложение
к Положению о государственном
природном заказнике областного
значения «Новокрасновский»

Описание местоположения границ государственного
природного заказника областного значения
«Новокрасновский» (далее – объект)

1. Сведения об объекте

№ п/п	Характеристики объекта	Описание характеристик
1	2	3
1.	Местоположение объекта	Рязанская область, Сапожковский муниципальный район Рязанской области
2.	Площадь объекта +/- величина погрешности определения площади (Р +/- Дельта Р)	16303.92 га ± 22.35 га
3.	Иные характеристики объекта	Земельные участки в границах объекта у собственников, землепользователей, землевладельцев и арендаторов не изымаются и используются ими с соблюдением установленного особого правового режима, который определен Положением

2. Сведения о местоположении границы объекта

1. Система координат: МСК-62					
2. Сведения о характерных точках границы объекта					
Обозначение характерных точек границы	Координаты, м		Метод определения координат характерной точки	Средняя квадратическая погрешность положения характерной точки (Mt), м	Описание обозначения точки на местности (при наличии)
	X	Y			
1	2	3	4	5	6
1.	383929.42	2192843.88	метод спутниковых геодезических измерений	5.0	-
2.	383817.68	2192845.16	метод спутниковых геодезических измерений	5.0	-
3.	383789.89	2192857.92	метод спутниковых геодезических измерений	5.0	-
4.	383761.77	2192889.97	метод спутниковых геодезических измерений	5.0	-

1	2	3	4	5	6
5.	383742.82	2192919.40	метод спутниковых геодезических измерений	5.0	-
6.	383710.13	2192933.15	метод спутниковых геодезических измерений	5.0	-
7.	383681.47	2192993.93	метод спутниковых геодезических измерений	5.0	-
8.	383587.43	2193058.63	метод спутниковых геодезических измерений	5.0	-
9.	383485.82	2193112.41	метод спутниковых геодезических измерений	5.0	-
10.	382706.43	2193654.64	метод спутниковых геодезических измерений	5.0	-
11.	382575.69	2193766.04	метод спутниковых геодезических измерений	5.0	-
12.	382418.65	2193878.68	метод спутниковых геодезических измерений	5.0	-
13.	382263.90	2193982.31	метод спутниковых геодезических измерений	5.0	-
14.	382221.57	2194012.35	метод спутниковых геодезических измерений	5.0	-
15.	382198.51	2194037.55	метод спутниковых геодезических измерений	5.0	-
16.	382157.79	2194045.60	метод спутниковых геодезических измерений	5.0	-
17.	382106.77	2194071.14	метод спутниковых геодезических измерений	5.0	-
18.	381921.95	2194189.07	метод спутниковых геодезических измерений	5.0	-
19.	381710.57	2194323.93	метод спутниковых геодезических измерений	5.0	-
20.	381676.42	2194333.11	метод спутниковых геодезических измерений	5.0	-
21.	381553.69	2194423.77	метод спутниковых геодезических измерений	5.0	-

1	2	3	4	5	6
22.	381438.52	2194489.57	метод спутниковых геодезических измерений	5.0	-
23.	381222.22	2194630.42	метод спутниковых геодезических измерений	5.0	-
24.	381122.84	2194690.81	метод спутниковых геодезических измерений	5.0	-
25.	380961.46	2194787.04	метод спутниковых геодезических измерений	5.0	-
26.	380891.07	2194825.94	метод спутниковых геодезических измерений	5.0	-
27.	380784.59	2194884.91	метод спутниковых геодезических измерений	5.0	-
28.	380736.10	2194899.26	метод спутниковых геодезических измерений	5.0	-
29.	380544.11	2194965.90	метод спутниковых геодезических измерений	5.0	-
30.	380433.15	2195025.32	метод спутниковых геодезических измерений	5.0	-
31.	380295.40	2195075.88	метод спутниковых геодезических измерений	5.0	-
32.	380187.63	2195116.84	метод спутниковых геодезических измерений	5.0	-
33.	380008.22	2195192.29	метод спутниковых геодезических измерений	5.0	-
34.	379910.63	2195227.43	метод спутниковых геодезических измерений	5.0	-
35.	379809.12	2195272.08	метод спутниковых геодезических измерений	5.0	-
36.	379572.29	2195363.10	метод спутниковых геодезических измерений	5.0	-
37.	379408.64	2195427.33	метод спутниковых геодезических измерений	5.0	-
38.	379226.89	2195494.47	метод спутниковых геодезических измерений	5.0	-

1	2	3	4	5	6
39.	379153.75	2195522.12	метод спутниковых геодезических измерений	5.0	-
40.	378949.09	2195604.58	метод спутниковых геодезических измерений	5.0	-
41.	378797.27	2195673.67	метод спутниковых геодезических измерений	5.0	-
42.	378441.14	2195850.00	метод спутниковых геодезических измерений	5.0	-
43.	378244.32	2195933.02	метод спутниковых геодезических измерений	5.0	-
44.	378036.81	2196030.66	метод спутниковых геодезических измерений	5.0	-
45.	377805.55	2196128.28	метод спутниковых геодезических измерений	5.0	-
46.	377737.96	2196160.25	метод спутниковых геодезических измерений	5.0	-
47.	377656.12	2196192.77	метод спутниковых геодезических измерений	5.0	-
48.	377483.14	2196250.28	метод спутниковых геодезических измерений	5.0	-
49.	377424.12	2196285.68	метод спутниковых геодезических измерений	5.0	-
50.	377294.48	2196323.19	метод спутниковых геодезических измерений	5.0	-
51.	377165.71	2196366.35	метод спутниковых геодезических измерений	5.0	-
52.	377091.19	2196386.95	метод спутниковых геодезических измерений	5.0	-
53.	376835.47	2196480.20	метод спутниковых геодезических измерений	5.0	-
54.	376737.90	2196496.49	метод спутниковых геодезических измерений	5.0	-
55.	376619.47	2196518.26	метод спутниковых геодезических измерений	5.0	-

1	2	3	4	5	6
56.	376434.16	2196568.22	метод спутниковых геодезических измерений	5.0	-
57.	376381.19	2196583.33	метод спутниковых геодезических измерений	5.0	-
58.	376235.70	2196606.36	метод спутниковых геодезических измерений	5.0	-
59.	376131.47	2196624.82	метод спутниковых геодезических измерений	5.0	-
60.	376071.92	2196640.37	метод спутниковых геодезических измерений	5.0	-
61.	375853.65	2196692.27	метод спутниковых геодезических измерений	5.0	-
62.	375714.15	2196583.38	метод спутниковых геодезических измерений	5.0	-
63.	375645.31	2196528.67	метод спутниковых геодезических измерений	5.0	-
64.	375542.06	2196449.96	метод спутниковых геодезических измерений	5.0	-
65.	375346.41	2196319.72	метод спутниковых геодезических измерений	5.0	-
66.	375296.78	2196293.76	метод спутниковых геодезических измерений	5.0	-
67.	375150.57	2196140.28	метод спутниковых геодезических измерений	5.0	-
68.	375164.89	2196027.19	метод спутниковых геодезических измерений	5.0	-
69.	375080.57	2195864.45	метод спутниковых геодезических измерений	5.0	-
70.	374978.85	2195721.46	метод спутниковых геодезических измерений	5.0	-
71.	374918.95	2195629.04	метод спутниковых геодезических измерений	5.0	-
72.	374885.26	2195579.71	метод спутниковых геодезических измерений	5.0	-

1	2	3	4	5	6
73.	374807.86	2195487.93	метод спутниковых геодезических измерений	5.0	-
74.	374742.02	2195436.12	метод спутниковых геодезических измерений	5.0	-
75.	374703.58	2195410.21	метод спутниковых геодезических измерений	5.0	-
76.	374647.87	2195345.06	метод спутниковых геодезических измерений	5.0	-
77.	374612.03	2195275.55	метод спутниковых геодезических измерений	5.0	-
78.	374515.90	2195181.26	метод спутниковых геодезических измерений	5.0	-
79.	374412.76	2195063.52	метод спутниковых геодезических измерений	5.0	-
80.	374371.02	2194964.80	метод спутниковых геодезических измерений	5.0	-
81.	374378.55	2194888.29	метод спутниковых геодезических измерений	5.0	-
82.	374363.22	2194789.91	метод спутниковых геодезических измерений	5.0	-
83.	374331.30	2194658.94	метод спутниковых геодезических измерений	5.0	-
84.	374213.69	2194419.87	метод спутниковых геодезических измерений	5.0	-
85.	374192.19	2194382.54	метод спутниковых геодезических измерений	5.0	-
86.	374170.40	2194286.05	метод спутниковых геодезических измерений	5.0	-
87.	374143.21	2194232.96	метод спутниковых геодезических измерений	5.0	-
88.	374105.89	2194184.36	метод спутниковых геодезических измерений	5.0	-
89.	374054.44	2194163.97	метод спутниковых геодезических измерений	5.0	-

1	2	3	4	5	6
90.	373743.13	2194166.56	метод спутниковых геодезических измерений	5.0	-
91.	373729.67	2193954.81	метод спутниковых геодезических измерений	5.0	-
92.	373712.04	2193703.69	метод спутниковых геодезических измерений	5.0	-
93.	372599.20	2193722.48	метод спутниковых геодезических измерений	5.0	-
94.	372608.84	2193177.42	метод спутниковых геодезических измерений	5.0	-
95.	370655.91	2188811.40	метод спутниковых геодезических измерений	5.0	-
96.	370588.04	2188715.61	метод спутниковых геодезических измерений	5.0	-
97.	370527.13	2188626.81	метод спутниковых геодезических измерений	5.0	-
98.	370496.06	2188534.55	метод спутниковых геодезических измерений	5.0	-
99.	370473.53	2188340.55	метод спутниковых геодезических измерений	5.0	-
100.	370430.52	2188250.39	метод спутниковых геодезических измерений	5.0	-
101.	370499.48	2188257.89	метод спутниковых геодезических измерений	5.0	-
102.	370707.66	2188290.02	метод спутниковых геодезических измерений	5.0	-
103.	370707.96	2188195.00	метод спутниковых геодезических измерений	5.0	-
104.	370719.31	2188117.18	метод спутниковых геодезических измерений	5.0	-
105.	370735.54	2188031.25	метод спутниковых геодезических измерений	5.0	-
106.	370763.12	2187935.59	метод спутниковых геодезических измерений	5.0	-

1	2	3	4	5	6
107.	370790.70	2187822.09	метод спутниковых геодезических измерений	5.0	-
108.	370805.31	2187742.64	метод спутниковых геодезических измерений	5.0	-
109.	370821.53	2187642.12	метод спутниковых геодезических измерений	5.0	-
110.	370865.34	2187538.35	метод спутниковых геодезических измерений	5.0	-
111.	370884.81	2187486.47	метод спутниковых геодезических измерений	5.0	-
112.	370898.82	2187468.65	метод спутниковых геодезических измерений	5.0	-
113.	370883.43	2187463.63	метод спутниковых геодезических измерений	5.0	-
114.	370847.80	2187452.55	метод спутниковых геодезических измерений	5.0	-
115.	370788.42	2187447.01	метод спутниковых геодезических измерений	5.0	-
116.	370753.58	2187439.09	метод спутниковых геодезических измерений	5.0	-
117.	370755.96	2187413.76	метод спутниковых геодезических измерений	5.0	-
118.	370773.38	2187376.56	метод спутниковых геодезических измерений	5.0	-
119.	370782.88	2187342.53	метод спутниковых геодезических измерений	5.0	-
120.	370794.76	2187321.16	метод спутниковых геодезических измерений	5.0	-
121.	370854.93	2187307.70	метод спутниковых геодезических измерений	5.0	-
122.	370854.14	2187293.46	метод спутниковых геодезических измерений	5.0	-
123.	370847.01	2187265.76	метод спутниковых геодезических измерений	5.0	-

1	2	3	4	5	6
124.	370904.81	2187162.07	метод спутниковых геодезических измерений	5.0	-
125.	370898.48	2187148.62	метод спутниковых геодезических измерений	5.0	-
126.	370888.19	2187146.24	метод спутниковых геодезических измерений	5.0	-
127.	370866.02	2187147.03	метод спутниковых геодезических измерений	5.0	-
128.	370821.68	2187154.95	метод спутниковых геодезических измерений	5.0	-
129.	370812.97	2187143.87	метод спутниковых геодезических измерений	5.0	-
130.	370750.89	2187097.09	метод спутниковых геодезических измерений	5.0	-
131.	370687.34	2187057.88	метод спутниковых геодезических измерений	5.0	-
132.	370595.35	2187003.75	метод спутниковых геодезических измерений	5.0	-
133.	370542.50	2186971.25	метод спутниковых геодезических измерений	5.0	-
134.	370518.79	2186957.70	метод спутниковых геодезических измерений	5.0	-
135.	370468.38	2186923.07	метод спутниковых геодезических измерений	5.0	-
136.	370386.26	2186845.14	метод спутниковых геодезических измерений	5.0	-
137.	370327.94	2186785.73	метод спутниковых геодезических измерений	5.0	-
138.	370276.45	2186730.19	метод спутниковых геодезических измерений	5.0	-
139.	370225.39	2186645.14	метод спутниковых геодезических измерений	5.0	-
140.	370203.04	2186603.81	метод спутниковых геодезических измерений	5.0	-

1	2	3	4	5	6
141.	370191.82	2186601.08	метод спутниковых геодезических измерений	5.0	-
142.	370037.95	2186628.02	метод спутниковых геодезических измерений	5.0	-
143.	369851.41	2186746.54	метод спутниковых геодезических измерений	5.0	-
144.	369717.82	2186877.44	метод спутниковых геодезических измерений	5.0	-
145.	369611.88	2186894.35	метод спутниковых геодезических измерений	5.0	-
146.	369595.92	2186868.94	метод спутниковых геодезических измерений	5.0	-
147.	369591.28	2186844.04	метод спутниковых геодезических измерений	5.0	-
148.	369562.27	2186800.86	метод спутниковых геодезических измерений	5.0	-
149.	369473.12	2186739.00	метод спутниковых геодезических измерений	5.0	-
150.	369357.35	2186673.56	метод спутниковых геодезических измерений	5.0	-
151.	369211.91	2186586.27	метод спутниковых геодезических измерений	5.0	-
152.	369092.44	2186507.20	метод спутниковых геодезических измерений	5.0	-
153.	368957.72	2186438.85	метод спутниковых геодезических измерений	5.0	-
154.	368871.10	2186382.95	метод спутниковых геодезических измерений	5.0	-
155.	368706.31	2186285.20	метод спутниковых геодезических измерений	5.0	-
156.	368463.78	2186145.05	метод спутниковых геодезических измерений	5.0	-
157.	368365.89	2186092.46	метод спутниковых геодезических измерений	5.0	-

1	2	3	4	5	6
158.	368089.19	2185933.12	метод спутниковых геодезических измерений	5.0	-
159.	367898.84	2185816.69	метод спутниковых геодезических измерений	5.0	-
160.	367894.46	2185744.13	метод спутниковых геодезических измерений	5.0	-
161.	367966.92	2185629.42	метод спутниковых геодезических измерений	5.0	-
162.	367918.64	2185025.70	метод спутниковых геодезических измерений	5.0	-
163.	368216.57	2185031.63	метод спутниковых геодезических измерений	5.0	-
164.	368352.29	2185031.84	метод спутниковых геодезических измерений	5.0	-
165.	368420.23	2185024.36	метод спутниковых геодезических измерений	5.0	-
166.	368414.86	2184934.49	метод спутниковых геодезических измерений	5.0	-
167.	368327.62	2184932.94	метод спутниковых геодезических измерений	5.0	-
168.	368205.17	2184838.00	метод спутниковых геодезических измерений	5.0	-
169.	368085.67	2184829.97	метод спутниковых геодезических измерений	5.0	-
170.	367940.09	2184104.45	метод спутниковых геодезических измерений	5.0	-
171.	368263.20	2183755.33	метод спутниковых геодезических измерений	5.0	-
172.	368374.18	2183628.20	метод спутниковых геодезических измерений	5.0	-
173.	368510.57	2183478.06	метод спутниковых геодезических измерений	5.0	-
174.	368544.84	2183454.07	метод спутниковых геодезических измерений	5.0	-

1	2	3	4	5	6
175.	368624.77	2183419.77	метод спутниковых геодезических измерений	5.0	-
176.	368712.38	2183378.62	метод спутниковых геодезических измерений	5.0	-
177.	368834.44	2183321.24	метод спутниковых геодезических измерений	5.0	-
178.	368935.87	2183276.77	метод спутниковых геодезических измерений	5.0	-
179.	369075.44	2183210.66	метод спутниковых геодезических измерений	5.0	-
180.	369112.90	2183300.40	метод спутниковых геодезических измерений	5.0	-
181.	369160.34	2183356.53	метод спутниковых геодезических измерений	5.0	-
182.	369229.15	2183358.33	метод спутниковых геодезических измерений	5.0	-
183.	369293.15	2183345.92	метод спутниковых геодезических измерений	5.0	-
184.	369487.87	2183281.84	метод спутниковых геодезических измерений	5.0	-
185.	369565.04	2183284.67	метод спутниковых геодезических измерений	5.0	-
186.	369633.93	2183247.33	метод спутниковых геодезических измерений	5.0	-
187.	369669.27	2183222.71	метод спутниковых геодезических измерений	5.0	-
188.	369670.05	2183201.98	метод спутниковых геодезических измерений	5.0	-
189.	369789.24	2183138.06	метод спутниковых геодезических измерений	5.0	-
190.	369964.56	2183025.75	метод спутниковых геодезических измерений	5.0	-
191.	370034.18	2182977.76	метод спутниковых геодезических измерений	5.0	-

1	2	3	4	5	6
192.	370256.88	2182813.52	метод спутниковых геодезических измерений	5.0	-
193.	370244.31	2182796.61	метод спутниковых геодезических измерений	5.0	-
194.	370347.55	2182693.25	метод спутниковых геодезических измерений	5.0	-
195.	370421.38	2182618.07	метод спутниковых геодезических измерений	5.0	-
196.	370527.05	2182563.17	метод спутниковых геодезических измерений	5.0	-
197.	370621.83	2182513.93	метод спутниковых геодезических измерений	5.0	-
198.	370665.81	2182303.89	метод спутниковых геодезических измерений	5.0	-
199.	370664.80	2182223.97	метод спутниковых геодезических измерений	5.0	-
200.	370697.91	2182187.02	метод спутниковых геодезических измерений	5.0	-
201.	370757.89	2182150.75	метод спутниковых геодезических измерений	5.0	-
202.	370806.99	2182116.93	метод спутниковых геодезических измерений	5.0	-
203.	370883.89	2182037.08	метод спутниковых геодезических измерений	5.0	-
204.	370792.97	2181887.06	метод спутниковых геодезических измерений	5.0	-
205.	371019.10	2181677.09	метод спутниковых геодезических измерений	5.0	-
206.	371235.50	2181478.83	метод спутниковых геодезических измерений	5.0	-
207.	371282.40	2181429.71	метод спутниковых геодезических измерений	5.0	-
208.	371314.91	2181368.59	метод спутниковых геодезических измерений	5.0	-

1	2	3	4	5	6
209.	371357.52	2181258.53	метод спутниковых геодезических измерений	5.0	-
210.	371410.34	2181115.01	метод спутниковых геодезических измерений	5.0	-
211.	371475.26	2180937.79	метод спутниковых геодезических измерений	5.0	-
212.	371500.74	2180857.64	метод спутниковых геодезических измерений	5.0	-
213.	371566.61	2180661.03	метод спутниковых геодезических измерений	5.0	-
214.	371653.40	2180663.62	метод спутниковых геодезических измерений	5.0	-
215.	371705.59	2180661.97	метод спутниковых геодезических измерений	5.0	-
216.	371734.97	2180669.92	метод спутниковых геодезических измерений	5.0	-
217.	371750.84	2180679.17	метод спутниковых геодезических измерений	5.0	-
218.	371755.70	2180700.37	метод спутниковых геодезических измерений	5.0	-
219.	371746.44	2180712.74	метод спутниковых геодезических измерений	5.0	-
220.	371714.17	2180730.41	метод спутниковых геодезических измерений	5.0	-
221.	371696.49	2180735.35	метод спутниковых геодезических измерений	5.0	-
222.	371693.31	2180747.74	метод спутниковых геодезических измерений	5.0	-
223.	371696.49	2180795.14	метод спутниковых геодезических измерений	5.0	-
224.	371702.50	2180824.83	метод спутниковых геодезических измерений	5.0	-
225.	371738.56	2180855.97	метод спутниковых геодезических измерений	5.0	-

1	2	3	4	5	6
226.	372043.33	2181013.50	метод спутниковых геодезических измерений	5.0	-
227.	372060.25	2181017.50	метод спутниковых геодезических измерений	5.0	-
228.	372139.45	2180962.76	метод спутниковых геодезических измерений	5.0	-
229.	372185.61	2180934.24	метод спутниковых геодезических измерений	5.0	-
230.	372190.73	2180912.59	метод спутниковых геодезических измерений	5.0	-
231.	372220.94	2180890.92	метод спутниковых геодезических измерений	5.0	-
232.	372326.91	2180879.52	метод спутниковых геодезических измерений	5.0	-
233.	372368.55	2180775.48	метод спутниковых геодезических измерений	5.0	-
234.	372417.16	2180686.12	метод спутниковых геодезических измерений	5.0	-
235.	372435.89	2180656.64	метод спутниковых геодезических измерений	5.0	-
236.	372461.68	2180646.96	метод спутниковых геодезических измерений	5.0	-
237.	372484.25	2180604.67	метод спутниковых геодезических измерений	5.0	-
238.	372549.40	2180594.37	метод спутниковых геодезических измерений	5.0	-
239.	372691.48	2180638.10	метод спутниковых геодезических измерений	5.0	-
240.	372736.22	2180659.04	метод спутниковых геодезических измерений	5.0	-
241.	372806.43	2180663.17	метод спутниковых геодезических измерений	5.0	-
242.	372871.00	2180646.18	метод спутниковых геодезических измерений	5.0	-

1	2	3	4	5	6
243.	372900.85	2180639.85	метод спутниковых геодезических измерений	5.0	-
244.	372946.02	2180599.44	метод спутниковых геодезических измерений	5.0	-
245.	373005.96	2180560.62	метод спутниковых геодезических измерений	5.0	-
246.	373009.62	2180481.28	метод спутниковых геодезических измерений	5.0	-
247.	373040.00	2180425.00	метод спутниковых геодезических измерений	5.0	-
248.	373102.00	2180355.00	метод спутниковых геодезических измерений	5.0	-
249.	373178.92	2180376.16	метод спутниковых геодезических измерений	5.0	-
250.	373201.50	2180373.62	метод спутниковых геодезических измерений	5.0	-
251.	373243.85	2180363.51	метод спутниковых геодезических измерений	5.0	-
252.	373289.64	2180346.88	метод спутниковых геодезических измерений	5.0	-
253.	373324.73	2180341.70	метод спутниковых геодезических измерений	5.0	-
254.	373359.45	2180343.17	метод спутниковых геодезических измерений	5.0	-
255.	373395.88	2180351.04	метод спутниковых геодезических измерений	5.0	-
256.	373409.99	2180352.66	метод спутниковых геодезических измерений	5.0	-
257.	373425.72	2180345.47	метод спутниковых геодезических измерений	5.0	-
258.	373438.68	2180325.81	метод спутниковых геодезических измерений	5.0	-
259.	373451.68	2180293.13	метод спутниковых геодезических измерений	5.0	-

1	2	3	4	5	6
260.	373482.02	2180250.55	метод спутниковых геодезических измерений	5.0	-
261.	373516.44	2180211.31	метод спутниковых геодезических измерений	5.0	-
262.	373536.42	2180202.42	метод спутниковых геодезических измерений	5.0	-
263.	373671.80	2180151.05	метод спутниковых геодезических измерений	5.0	-
264.	373720.79	2180137.25	метод спутниковых геодезических измерений	5.0	-
265.	373756.22	2180132.59	метод спутниковых геодезических измерений	5.0	-
266.	373817.93	2180096.68	метод спутниковых геодезических измерений	5.0	-
267.	373848.68	2180076.65	метод спутниковых геодезических измерений	5.0	-
268.	373752.01	2179707.26	метод спутниковых геодезических измерений	5.0	-
269.	373835.00	2179662.85	метод спутниковых геодезических измерений	5.0	-
270.	374045.14	2179370.35	метод спутниковых геодезических измерений	5.0	-
271.	374069.25	2179393.30	метод спутниковых геодезических измерений	5.0	-
272.	374084.49	2179419.21	метод спутниковых геодезических измерений	5.0	-
273.	374100.85	2179452.35	метод спутниковых геодезических измерений	5.0	-
274.	374142.81	2179502.78	метод спутниковых геодезических измерений	5.0	-
275.	374149.50	2179537.21	метод спутниковых геодезических измерений	5.0	-
276.	374165.28	2179561.37	метод спутниковых геодезических измерений	5.0	-

1	2	3	4	5	6
277.	374176.53	2179571.90	метод спутниковых геодезических измерений	5.0	-
278.	374203.81	2179610.46	метод спутниковых геодезических измерений	5.0	-
279.	374214.78	2179621.34	метод спутниковых геодезических измерений	5.0	-
280.	374268.98	2179642.20	метод спутниковых геодезических измерений	5.0	-
281.	374336.39	2179664.91	метод спутниковых геодезических измерений	5.0	-
282.	374439.09	2179710.01	метод спутниковых геодезических измерений	5.0	-
283.	374474.82	2179729.72	метод спутниковых геодезических измерений	5.0	-
284.	374552.61	2179755.16	метод спутниковых геодезических измерений	5.0	-
285.	374577.64	2179770.58	метод спутниковых геодезических измерений	5.0	-
286.	374625.13	2179790.24	метод спутниковых геодезических измерений	5.0	-
287.	374653.25	2179809.90	метод спутниковых геодезических измерений	5.0	-
288.	374744.44	2179844.61	метод спутниковых геодезических измерений	5.0	-
289.	374831.80	2179873.61	метод спутниковых геодезических измерений	5.0	-
290.	374920.55	2179906.41	метод спутниковых геодезических измерений	5.0	-
291.	375044.39	2179958.23	метод спутниковых геодезических измерений	5.0	-
292.	375177.81	2180009.44	метод спутниковых геодезических измерений	5.0	-
293.	375308.42	2180071.58	метод спутниковых геодезических измерений	5.0	-

1	2	3	4	5	6
294.	375399.86	2180140.15	метод спутниковых геодезических измерений	5.0	-
295.	375436.09	2180146.37	метод спутниковых геодезических измерений	5.0	-
296.	375468.80	2180172.88	метод спутниковых геодезических измерений	5.0	-
297.	375526.07	2180196.67	метод спутниковых геодезических измерений	5.0	-
298.	375641.75	2180296.19	метод спутниковых геодезических измерений	5.0	-
299.	375784.11	2180434.25	метод спутниковых геодезических измерений	5.0	-
300.	375926.20	2180568.15	метод спутниковых геодезических измерений	5.0	-
301.	376028.59	2180618.73	метод спутниковых геодезических измерений	5.0	-
302.	376303.68	2180856.52	метод спутниковых геодезических измерений	5.0	-
303.	376361.34	2180828.91	метод спутниковых геодезических измерений	5.0	-
304.	376885.09	2181217.41	метод спутниковых геодезических измерений	5.0	-
305.	377105.56	2181364.51	метод спутниковых геодезических измерений	5.0	-
306.	377197.30	2181406.83	метод спутниковых геодезических измерений	5.0	-
307.	377219.02	2181372.27	метод спутниковых геодезических измерений	5.0	-
308.	377267.97	2181314.34	метод спутниковых геодезических измерений	5.0	-
309.	377300.34	2181259.55	метод спутниковых геодезических измерений	5.0	-
310.	377335.01	2181217.51	метод спутниковых геодезических измерений	5.0	-

1	2	3	4	5	6
311.	377375.38	2181195.48	метод спутниковых геодезических измерений	5.0	-
312.	377445.12	2181168.94	метод спутниковых геодезических измерений	5.0	-
313.	377495.72	2181157.23	метод спутниковых геодезических измерений	5.0	-
314.	377582.76	2181147.82	метод спутниковых геодезических измерений	5.0	-
315.	377672.49	2181141.23	метод спутниковых геодезических измерений	5.0	-
316.	377917.68	2181124.32	метод спутниковых геодезических измерений	5.0	-
317.	378152.71	2181090.93	метод спутниковых геодезических измерений	5.0	-
318.	378328.21	2181069.31	метод спутниковых геодезических измерений	5.0	-
319.	378400.19	2181190.43	метод спутниковых геодезических измерений	5.0	-
320.	378321.92	2181273.72	метод спутниковых геодезических измерений	5.0	-
321.	378359.35	2181350.29	метод спутниковых геодезических измерений	5.0	-
322.	378079.61	2181555.45	метод спутниковых геодезических измерений	5.0	-
323.	378123.75	2181705.06	метод спутниковых геодезических измерений	5.0	-
324.	378382.31	2181776.69	метод спутниковых геодезических измерений	5.0	-
325.	378390.59	2181795.04	метод спутниковых геодезических измерений	5.0	-
326.	378295.81	2181841.13	метод спутниковых геодезических измерений	5.0	-
327.	378152.65	2181925.41	метод спутниковых геодезических измерений	5.0	-

1	2	3	4	5	6
328.	378083.24	2181968.18	метод спутниковых геодезических измерений	5.0	-
329.	378214.51	2182206.18	метод спутниковых геодезических измерений	5.0	-
330.	378251.44	2182207.54	метод спутниковых геодезических измерений	5.0	-
331.	378275.61	2182204.16	метод спутниковых геодезических измерений	5.0	-
332.	378332.01	2182182.68	метод спутниковых геодезических измерений	5.0	-
333.	378351.48	2182169.92	метод спутниковых геодезических измерений	5.0	-
334.	378512.02	2182045.25	метод спутниковых геодезических измерений	5.0	-
335.	378580.63	2182021.69	метод спутниковых геодезических измерений	5.0	-
336.	378630.41	2182008.23	метод спутниковых геодезических измерений	5.0	-
337.	378757.17	2182090.97	метод спутниковых геодезических измерений	5.0	-
338.	378761.88	2182138.76	метод спутниковых геодезических измерений	5.0	-
339.	378753.38	2182175.43	метод спутниковых геодезических измерений	5.0	-
340.	378748.14	2182277.54	метод спутниковых геодезических измерений	5.0	-
341.	378760.96	2182349.12	метод спутниковых геодезических измерений	5.0	-
342.	378780.30	2182381.77	метод спутниковых геодезических измерений	5.0	-
343.	378811.85	2182415.50	метод спутниковых геодезических измерений	5.0	-
344.	378849.28	2182488.54	метод спутниковых геодезических измерений	5.0	-

1	2	3	4	5	6
345.	378916.75	2182550.49	метод спутниковых геодезических измерений	5.0	-
346.	379021.44	2182618.28	метод спутниковых геодезических измерений	5.0	-
347.	379114.50	2182707.95	метод спутниковых геодезических измерений	5.0	-
348.	379215.54	2182770.50	метод спутниковых геодезических измерений	5.0	-
349.	379387.49	2182587.90	метод спутниковых геодезических измерений	5.0	-
350.	379400.15	2182562.57	метод спутниковых геодезических измерений	5.0	-
351.	379405.39	2182522.99	метод спутниковых геодезических измерений	5.0	-
352.	379478.50	2182439.94	метод спутниковых геодезических измерений	5.0	-
353.	379539.30	2182429.95	метод спутниковых геодезических измерений	5.0	-
354.	379565.29	2182416.62	метод спутниковых геодезических измерений	5.0	-
355.	379605.74	2182433.17	метод спутниковых геодезических измерений	5.0	-
356.	379691.93	2182523.12	метод спутниковых геодезических измерений	5.0	-
357.	379777.76	2182598.83	метод спутниковых геодезических измерений	5.0	-
358.	379921.66	2182697.80	метод спутниковых геодезических измерений	5.0	-
359.	379969.12	2182767.18	метод спутниковых геодезических измерений	5.0	-
360.	380228.42	2182844.04	метод спутниковых геодезических измерений	5.0	-
361.	380291.49	2182949.24	метод спутниковых геодезических измерений	5.0	-

1	2	3	4	5	6
362.	380331.84	2183005.23	метод спутниковых геодезических измерений	5.0	-
363.	380360.23	2183036.39	метод спутниковых геодезических измерений	5.0	-
364.	380388.64	2183053.36	метод спутниковых геодезических измерений	5.0	-
365.	380424.38	2183063.45	метод спутниковых геодезических измерений	5.0	-
366.	380422.09	2183141.38	метод спутниковых геодезических измерений	5.0	-
367.	380523.34	2183257.63	метод спутниковых геодезических измерений	5.0	-
368.	380702.09	2183469.04	метод спутниковых геодезических измерений	5.0	-
369.	380846.35	2183644.30	метод спутниковых геодезических измерений	5.0	-
370.	380897.83	2183708.64	метод спутниковых геодезических измерений	5.0	-
371.	381004.98	2183728.54	метод спутниковых геодезических измерений	5.0	-
372.	381195.24	2184421.61	метод спутниковых геодезических измерений	5.0	-
373.	381334.99	2184424.17	метод спутниковых геодезических измерений	5.0	-
374.	381469.28	2184767.57	метод спутниковых геодезических измерений	5.0	-
375.	381833.99	2185935.67	метод спутниковых геодезических измерений	5.0	-
376.	381896.40	2186001.84	метод спутниковых геодезических измерений	5.0	-
377.	381962.21	2186276.33	метод спутниковых геодезических измерений	5.0	-
378.	382119.94	2186545.25	метод спутниковых геодезических измерений	5.0	-

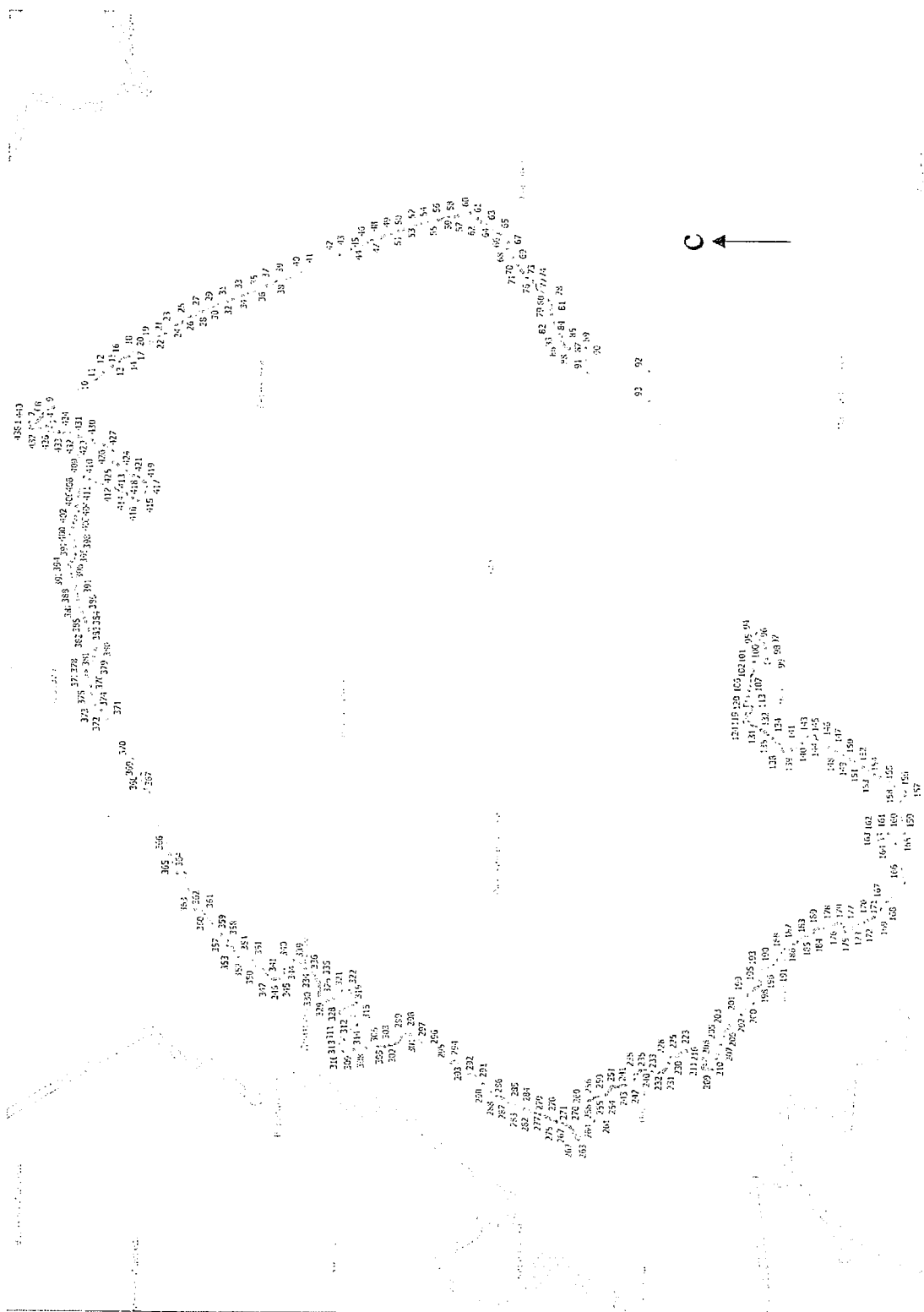
1	2	3	4	5	6
379.	382429.42	2187063.00	метод спутниковых геодезических измерений	5.0	-
380.	382573.45	2187304.35	метод спутниковых геодезических измерений	5.0	-
381.	382672.98	2187461.96	метод спутниковых геодезических измерений	5.0	-
382.	382797.74	2187587.01	метод спутниковых геодезических измерений	5.0	-
383.	382852.95	2187779.96	метод спутниковых геодезических измерений	5.0	-
384.	382851.98	2187924.72	метод спутниковых геодезических измерений	5.0	-
385.	382930.74	2188097.51	метод спутниковых геодезических измерений	5.0	-
386.	382939.56	2188132.75	метод спутниковых геодезических измерений	5.0	-
387.	382948.95	2188204.98	метод спутниковых геодезических измерений	5.0	-
388.	382804.03	2188483.59	метод спутниковых геодезических измерений	5.0	-
389.	382784.87	2188605.84	метод спутниковых геодезических измерений	5.0	-
390.	382768.90	2188639.40	метод спутниковых геодезических измерений	5.0	-
391.	382892.69	2188977.86	метод спутниковых геодезических измерений	5.0	-
392.	382936.20	2189124.99	метод спутниковых геодезических измерений	5.0	-
393.	382969.84	2189197.83	метод спутниковых геодезических измерений	5.0	-
394.	383011.43	2189303.62	метод спутниковых геодезических измерений	5.0	-
395.	383036.48	2189399.39	метод спутниковых геодезических измерений	5.0	-

1	2	3	4	5	6
396.	383082.19	2189543.47	метод спутниковых геодезических измерений	5.0	-
397.	383100.23	2189605.64	метод спутниковых геодезических измерений	5.0	-
398.	383104.24	2189652.77	метод спутниковых геодезических измерений	5.0	-
399.	383119.27	2189727.48	метод спутниковых геодезических измерений	5.0	-
400.	383122.78	2189790.15	метод спутниковых геодезических измерений	5.0	-
401.	383216.89	2190021.20	метод спутниковых геодезических измерений	5.0	-
402.	383221.77	2190137.67	метод спутниковых геодезических измерений	5.0	-
403.	383242.94	2190194.68	метод спутниковых геодезических измерений	5.0	-
404.	383189.22	2190255.77	метод спутниковых геодезических измерений	5.0	-
405.	383143.63	2190315.23	метод спутниковых геодезических измерений	5.0	-
406.	383119.22	2190378.75	метод спутниковых геодезических измерений	5.0	-
407.	383122.47	2190521.29	метод спутниковых геодезических измерений	5.0	-
408.	383154.21	2190596.53	метод спутниковых геодезических измерений	5.0	-
409.	383144.45	2190656.80	метод спутниковых геодезических измерений	5.0	-
410.	383219.33	2190770.83	метод спутниковых геодезических измерений	5.0	-
411.	383158.28	2190884.85	метод спутниковых геодезических измерений	5.0	-
412.	383145.26	2190959.79	метод спутниковых геодезических измерений	5.0	-

1	2	3	4	5	6
413.	383099.68	2191017.62	метод спутниковых геодезических измерений	5.0	-
414.	383105.30	2191097.08	метод спутниковых геодезических измерений	5.0	-
415.	383047.51	2191194.01	метод спутниковых геодезических измерений	5.0	-
416.	383080.07	2191280.34	метод спутниковых геодезических измерений	5.0	-
417.	383036.93	2191463.60	метод спутниковых геодезических измерений	5.0	-
418.	382940.71	2191816.72	метод спутниковых геодезических измерений	5.0	-
419.	382849.14	2191775.68	метод спутниковых геодезических измерений	5.0	-
420.	382714.54	2191733.16	метод спутниковых геодезических измерений	5.0	-
421.	382305.26	2191586.53	метод спутниковых геодезических измерений	5.0	-
422.	382161.59	2191495.70	метод спутниковых геодезических измерений	5.0	-
423.	382059.03	2191429.18	метод спутниковых геодезических измерений	5.0	-
424.	381970.20	2191384.76	метод спутниковых геодезических измерений	5.0	-
425.	381955.04	2191381.07	метод спутниковых геодезических измерений	5.0	-
426.	381843.53	2191539.20	метод спутниковых геодезических измерений	5.0	-
427.	381813.80	2191627.14	метод спутниковых геодезических измерений	5.0	-
428.	381826.86	2191697.98	метод спутниковых геодезических измерений	5.0	-
429.	381863.66	2191733.22	метод спутниковых геодезических измерений	5.0	-

1	2	3	4	5	6
430.	381952.49	2191807.38	метод спутниковых геодезических измерений	5.0	-
431.	382041.90	2191856.52	метод спутниковых геодезических измерений	5.0	-
432.	382111.95	2191888.67	метод спутниковых геодезических измерений	5.0	-
433.	382169.88	2191927.66	метод спутниковых геодезических измерений	5.0	-
434.	382326.57	2192051.10	метод спутниковых геодезических измерений	5.0	-
435.	382406.61	2192094.93	метод спутниковых геодезических измерений	5.0	-
436.	382415.88	2192303.17	метод спутниковых геодезических измерений	5.0	-
437.	382584.64	2192423.12	метод спутниковых геодезических измерений	5.0	-
438.	382736.20	2192464.34	метод спутниковых геодезических измерений	5.0	-
439.	382793.40	2192508.33	метод спутниковых геодезических измерений	5.0	-
440.	383040.11	2192575.65	метод спутниковых геодезических измерений	5.0	-
441.	383200.36	2192638.85	метод спутниковых геодезических измерений	5.0	-
442.	383314.35	2192663.54	метод спутниковых геодезических измерений	5.0	-
443.	383388.97	2192666.64	метод спутниковых геодезических измерений	5.0	-
444.	383589.24	2192694.78	метод спутниковых геодезических измерений	5.0	-
445.	383746.91	2192722.07	метод спутниковых геодезических измерений	5.0	-
446.	383883.49	2192737.35	метод спутниковых геодезических измерений	5.0	-


4. План границы государственного природного заказника областного значения «Новокрасновский»



Используемые условные знаки и обозначения:

- ◆ - характерная точка контура, сведения о которой позволяют однозначно определить ее на местности
- - вновь образованная часть контура, сведения о которой достаточны для определения ее местоположения
- - границы муниципальных образований
- - граница Рязанской области

Подпись _____ Полякова М.Г. Дата "14" февраля 2022 г.



Масштаб 1:65000

ПОЛОЖЕНИЕ
о государственном природном заказнике
областного значения «Тонинский»

1. Общие положения

1.1. Настоящее Положение о государственном природном заказнике областного значения «Тонинский» (далее – заказник) разработано в соответствии с требованиями Федерального закона от 10.01.2002 № 7-ФЗ «Об охране окружающей среды», Федерального закона от 14.03.1995 № 33-ФЗ «Об особо охраняемых природных территориях», Земельного кодекса Российской Федерации, Лесного кодекса Российской Федерации, Федерального закона от 24.04.1995 № 52-ФЗ «О животном мире», Федерального закона от 24.07.2009 № 209-ФЗ «Об охоте и о сохранении охотничьих ресурсов и о внесении изменений в отдельные законодательные акты Российской Федерации», Закона Рязанской области от 10.05.2006 № 53-ОЗ «Об особо охраняемых природных территориях в Рязанской области».

1.2. Заказник расположен на территории муниципальных образований – Федотьевское и Михальское сельские поселения Спасского муниципального района Рязанской области.

1.3. Площадь заказника составляет 11532,8 га.

1.4. Заказник образован без ограничения срока действия.

1.5. Заказник создан без изъятия земельных участков у собственников, землепользователей, землевладельцев и арендаторов.

1.6. Основной вид разрешенного использования земельных участков, расположенных в границах заказника в соответствии с Классификатором видов разрешенного использования земельных участков, утвержденным приказом Росреестра от 10.11.2020 № П/0412 «Об утверждении классификатора видов разрешенного использования земельных участков», – охрана природных территорий (код 9.1).

1.7. Вспомогательные виды разрешенного использования земельных участков:

1) общее пользование водными объектами (11.1); резервные леса (10.4); историко-культурная деятельность (9.3); пчеловодство (1.12); сенокосение (1.19);

2) дополнительно на территории земельных участков категории «земли лесного фонда»: использование лесов (10.0);

3) дополнительно на территории земельных участков категории «земли сельскохозяйственного назначения»: растениеводство (1.1); скотоводство

(1.8); отдых (рекреация) (код 5.0); рыбоводство (1.13); питомники (1.17); выпас сельскохозяйственных животных (1.20); использование лесов (10.0);

4) дополнительно на территории земельных участков категорий «земли населенных пунктов»: жилая застройка (2.0); общественное использование объектов капитального строительства (3.0); предпринимательство (4.0); отдых (рекреация) (5.0); земельные участки общего назначения (13.0); курортная деятельность (9.2); транспорт (7.0); обеспечение обороны и безопасности (8.0); земельные участки (территории) общего пользования (12.0);

5) дополнительно на территории земельных участков категории «промышленности, энергетики, транспорта, связи, радиовещания, телевидения, информатики, земель для обеспечения космической деятельности, земель обороны, безопасности и земель иного специального назначения»: транспорт (7.0); обеспечение обороны и безопасности (8.0); земельные участки (территории) общего пользования (12.0).

1.8. Изменения границ и режима особой охраны территории заказника производятся в установленном действующим законодательством порядке.

1.9. Границы и особенности режима особой охраны заказника учитываются при разработке планов и перспектив экономического и социального развития, лесохозяйственных регламентов и проектов освоения лесов, подготовке документов территориального планирования, проведении лесоустройства и инвентаризации земель.

1.10. Цель создания заказника: охрана и воспроизводство охотничьих ресурсов, сохранение среды их обитания и поддержание целостности естественных сообществ, сохранение и восстановление природных комплексов (ландшафтов).

1.11. Профиль заказника: комплексный.

1.12. Заказник находится в ведении министерства природопользования Рязанской области.

1.13. Границы заказника определены в системе координат МСК-62 и представлены в приложении к настоящему Положению.

2. Задачи заказника

2.1. Заказник образован для выполнения следующих задач:

1) сохранение и восстановление природных комплексов (ландшафтов), в том числе массивов лесов, болот и пойм, естественных водоемов и водотоков, участков лесов;

2) сохранение и восстановление популяций и среды обитания видов растений, животных и других организмов, подлежащих охране на территории Рязанской области, в том числе занесенных в Красную книгу Рязанской области;

3) сохранение, восстановление и воспроизводство эксплуатируемых природных ресурсов и условий их неистощительного использования;

4) осуществление государственного экологического мониторинга;

- 5) проведение научных исследований;
- 6) проведение экологического просвещения;
- 7) создание условий для экологически обоснованного развития туризма и отдыха.

3. Режим охраны и использования земельных участков в границах заказника

3.1. В границах заказника запрещается любая деятельность, если она противоречит целям создания заказника или причиняет вред природным комплексам и их компонентам. В том числе на территории заказника запрещается:

- рубка и подсочка лесных насаждений в местах глухариных токов;
- нагонка и натаска собак, любительская и спортивная охота, за исключением охоты на дикого кабана в целях предотвращения угрозы возникновения и распространения болезней охотничьих ресурсов, определенных в соответствии с законодательством о ветеринарии, способами, исключающими нанесение ущерба другим объектам животного мира, а также других случаев, предусмотренных законодательством Российской Федерации. Указанная охота осуществляется в присутствии государственного инспектора, осуществляющего федеральный государственный охотничий контроль (надзор) на территории Рязанской области;
- применение собак для пастьбы скота и нахождение их при стадах;
- строительство, реконструкция объектов капитального строительства (кроме линейных объектов), не связанных с выполнением задач, возложенных на заказник, и (или) с обеспечением функционирования населенных пунктов, кроме случаев, предусмотренных статьей 3.1 Федерального закона от 14.03.1995 № 33-ФЗ «Об особо охраняемых природных территориях». В случаях, предусмотренных статьей 3.1 Федерального закона от 14.03.1995 № 33-ФЗ «Об особо охраняемых природных территориях», виды разрешенного использования земельных участков и предельные параметры разрешенного строительства, реконструкции объектов капитального строительства устанавливаются правилами землепользования и застройки;
- проезд и стоянка механических транспортных средств вне дорог общего пользования и специально предусмотренных для этого мест (кроме случаев, связанных с осуществлением производственной деятельности в соответствии с настоящим Положением, проездом механических транспортных средств землевладельцев, собственников и арендаторов земельных участков, расположенных в границах заказника, а также проведением мероприятий по охране и защите лесов и выполнению задач, предусмотренных разделом 2 настоящего Положения);

- размещение (складирование), использование радиоактивных, химических, токсичных, отравляющих, взрывчатых и ядовитых веществ;
- пускание палов (за исключением противопожарных) и выжигание растительности;
- захламление и замусоривание территории;
- деятельность по накоплению, обработке, утилизации, обезвреживанию, размещению отходов производства и потребления;
- создание скотомогильников, биотермических ям для уничтожения трупов животных;
- заготовка живицы;
- разведка и добыча полезных ископаемых;
- взрывные работы;
- разведение костров за пределами специально оборудованных мест;
- применение пиротехнических изделий;
- уничтожение, повреждение аншлагов, шлагбаумов, стендов, ограждений, граничных столбов и других информационных знаков, и указателей, а также оборудованных экологических троп и мест отдыха;
- самовольное (без полученного в установленном порядке разрешения, либо с нарушением условий, им предусмотренных) ведение археологических раскопок;

3.2. Граница заказника обозначается на местности специальными информационными знаками (аншлагами).

3.3. В границах заказника хозяйственная деятельность должна осуществляться с соблюдением требований настоящего Положения и требований по предотвращению гибели объектов животного мира при осуществлении производственных процессов, а также при эксплуатации транспортных магистралей, трубопроводов, линий связи и электропередачи, утвержденных в соответствии со статьей 28 Федерального закона от 24.04.1995 № 52-ФЗ «О животном мире».

3.4. Граждане, а также общественные объединения и некоммерческие организации, осуществляющие деятельность в области охраны окружающей среды, вправе оказывать содействие в осуществлении мероприятий по охране и использованию заказника.

Приложение
к Положению о государственном
природном заказнике областного
значения «Тонинский»

Описание местоположения границ государственного
природного заказника областного значения «Тонинский»
(далее – объект)

1. Сведения об объекте

№ п/п	Характеристики объекта	Описание характеристик
1	2	3
1.	Местоположение объекта	Рязанская область, Спасский муниципальный район Рязанской области.
2.	Площадь объекта +/- величина погрешности определения площади (P +/- Дельта P)	11532.80 га ± 9.40 га
3.	Иные характеристики объекта	Земельные участки в границах объекта у собственников, землепользователей, землевладельцев и арендаторов не изымаются и используются ими с соблюдением установленного особого правового режима, который определен Положением

2. Сведения о местоположении границы объекта

1. Система координат: МСК-62					
2. Сведения о характерных точках границы объекта					
Обозначение характерных точек границы	Координаты, м		Метод определения координат характерной точки	Средняя квадратическая погрешность положения характерной точки (Mt), м	Описание обозначения точки на местности (при наличии)
	X	Y			
1	2	3	4	5	6
1.	438718.52	2184291.36	метод спутниковых геодезических измерений	2.5	-
2.	440888.46	2184573.10	метод спутниковых геодезических измерений	2.5	-
3.	443058.41	2184854.85	метод спутниковых геодезических измерений	2.5	-
4.	443178.87	2184924.76	метод спутниковых геодезических измерений	2.5	-

1	2	3	4	5	6
5.	443299.33	2184994.67	метод спутниковых геодезических измерений	2.5	-
6.	443344.19	2185033.70	метод спутниковых геодезических измерений	2.5	-
7.	443485.09	2185122.23	метод спутниковых геодезических измерений	2.5	-
8.	443930.65	2185366.28	метод спутниковых геодезических измерений	2.5	-
9.	443829.64	2185995.92	метод спутниковых геодезических измерений	2.5	-
10.	442722.01	2185959.12	метод спутниковых геодезических измерений	2.5	-
11.	442512.45	2185946.96	метод спутниковых геодезических измерений	2.5	-
12.	442455.22	2186440.52	метод спутниковых геодезических измерений	2.5	-
13.	442433.64	2186665.50	метод спутниковых геодезических измерений	2.5	-
14.	442404.87	2186965.34	метод спутниковых геодезических измерений	2.5	-
15.	442342.09	2187345.76	метод спутниковых геодезических измерений	2.5	-
16.	442300.35	2187715.76	метод спутниковых геодезических измерений	2.5	-
17.	442460.10	2187717.24	метод спутниковых геодезических измерений	2.5	-
18.	442643.00	2187736.02	метод спутниковых геодезических измерений	2.5	-
19.	442783.16	2187747.13	метод спутниковых геодезических измерений	2.5	-
20.	442935.58	2187758.63	метод спутниковых геодезических измерений	2.5	-

1	2	3	4	5	6
21.	443174.31	2187784.00	метод спутниковых геодезических измерений	2.5	-
22.	443394.61	2187808.67	метод спутниковых геодезических измерений	2.5	-
23.	443585.92	2187827.74	метод спутниковых геодезических измерений	2.5	-
24.	443731.30	2187842.83	метод спутниковых геодезических измерений	2.5	-
25.	443907.20	2187864.39	метод спутниковых геодезических измерений	2.5	-
26.	443917.59	2187722.70	метод спутниковых геодезических измерений	2.5	-
27.	443928.19	2187487.30	метод спутниковых геодезических измерений	2.5	-
28.	443946.26	2187324.38	метод спутниковых геодезических измерений	2.5	-
29.	443963.62	2187040.13	метод спутниковых геодезических измерений	2.5	-
30.	444355.25	2187050.99	метод спутниковых геодезических измерений	2.5	-
31.	444413.02	2186910.96	метод спутниковых геодезических измерений	2.5	-
32.	444684.60	2187035.84	метод спутниковых геодезических измерений	2.5	-
33.	444876.87	2187124.25	метод спутниковых геодезических измерений	2.5	-
34.	445283.54	2187304.01	метод спутниковых геодезических измерений	2.5	-
35.	445481.44	2187384.76	метод спутниковых геодезических измерений	2.5	-
36.	445805.32	2187516.92	метод спутниковых геодезических измерений	2.5	-

1	2	3	4	5	6
37.	446137.74	2187668.31	метод спутниковых геодезических измерений	2.5	-
38.	446110.57	2187754.17	метод спутниковых геодезических измерений	2.5	-
39.	446602.30	2187952.50	метод спутниковых геодезических измерений	2.5	-
40.	447092.04	2188155.43	метод спутниковых геодезических измерений	2.5	-
41.	447305.96	2188247.12	метод спутниковых геодезических измерений	2.5	-
42.	448145.30	2188590.10	метод спутниковых геодезических измерений	2.5	-
43.	448114.31	2188747.58	метод спутниковых геодезических измерений	2.5	-
44.	448643.14	2188956.30	метод спутниковых геодезических измерений	2.5	-
45.	448598.75	2189834.53	метод спутниковых геодезических измерений	2.5	-
46.	448102.11	2189702.16	метод спутниковых геодезических измерений	2.5	-
47.	448085.07	2189941.71	метод спутниковых геодезических измерений	2.5	-
48.	448148.09	2190301.24	метод спутниковых геодезических измерений	2.5	-
49.	448092.37	2190502.56	метод спутниковых геодезических измерений	2.5	-
50.	447471.56	2190967.91	метод спутниковых геодезических измерений	2.5	-
51.	446913.48	2191426.50	метод спутниковых геодезических измерений	2.5	-
52.	446419.56	2191495.77	метод спутниковых геодезических измерений	2.5	-

1	2	3	4	5	6
53.	446603.36	2191892.61	метод спутниковых геодезических измерений	2.5	-
54.	446252.29	2191847.23	метод спутниковых геодезических измерений	2.5	-
55.	445977.96	2192112.53	метод спутниковых геодезических измерений	2.5	-
56.	445736.79	2192502.38	метод спутниковых геодезических измерений	2.5	-
57.	445507.39	2192881.89	метод спутниковых геодезических измерений	2.5	-
58.	445293.65	2193236.53	метод спутниковых геодезических измерений	2.5	-
59.	445247.33	2193235.96	метод спутниковых геодезических измерений	2.5	-
60.	444641.15	2193209.34	метод спутниковых геодезических измерений	2.5	-
61.	444615.28	2193678.08	метод спутниковых геодезических измерений	2.5	-
62.	444594.78	2194024.73	метод спутниковых геодезических измерений	2.5	-
63.	444571.36	2194275.00	метод спутниковых геодезических измерений	2.5	-
64.	444527.17	2194749.21	метод спутниковых геодезических измерений	2.5	-
65.	444485.63	2195163.09	метод спутниковых геодезических измерений	2.5	-
66.	444411.15	2195937.10	метод спутниковых геодезических измерений	2.5	-
67.	444373.25	2196054.19	метод спутниковых геодезических измерений	2.5	-
68.	444285.10	2196014.39	метод спутниковых геодезических измерений	2.5	-

1	2	3	4	5	6
69.	444276.74	2195820.51	метод спутниковых геодезических измерений	2.5	-
70.	444222.09	2195807.05	метод спутниковых геодезических измерений	2.5	-
71.	444108.58	2195854.49	метод спутниковых геодезических измерений	2.5	-
72.	443507.02	2196108.55	метод спутниковых геодезических измерений	2.5	-
73.	443146.09	2196265.61	метод спутниковых геодезических измерений	2.5	-
74.	443160.21	2196304.51	метод спутниковых геодезических измерений	2.5	-
75.	443164.55	2196323.67	метод спутниковых геодезических измерений	2.5	-
76.	443163.56	2196334.26	метод спутниковых геодезических измерений	2.5	-
77.	443163.43	2196348.41	метод спутниковых геодезических измерений	2.5	-
78.	443161.86	2196362.47	метод спутниковых геодезических измерений	2.5	-
79.	443159.24	2196374.38	метод спутниковых геодезических измерений	2.5	-
80.	443153.88	2196409.20	метод спутниковых геодезических измерений	2.5	-
81.	443145.57	2196428.20	метод спутниковых геодезических измерений	2.5	-
82.	443133.36	2196461.02	метод спутниковых геодезических измерений	2.5	-
83.	443128.01	2196471.53	метод спутниковых геодезических измерений	2.5	-
84.	443121.44	2196478.61	метод спутниковых геодезических измерений	2.5	-

1	2	3	4	5	6
85.	443109.01	2196490.60	метод спутниковых геодезических измерений	2.5	-
86.	443102.10	2196497.77	метод спутниковых геодезических измерений	2.5	-
87.	443095.39	2196501.98	метод спутниковых геодезических измерений	2.5	-
88.	443084.88	2196506.88	метод спутниковых геодезических измерений	2.5	-
89.	443047.55	2196524.78	метод спутниковых геодезических измерений	2.5	-
90.	443032.61	2196530.00	метод спутниковых геодезических измерений	2.5	-
91.	443016.78	2196534.24	метод спутниковых геодезических измерений	2.5	-
92.	443003.31	2196536.23	метод спутниковых геодезических измерений	2.5	-
93.	442990.57	2196537.93	метод спутниковых геодезических измерений	2.5	-
94.	442974.61	2196537.05	метод спутниковых геодезических измерений	2.5	-
95.	442957.96	2196536.15	метод спутниковых геодезических измерений	2.5	-
96.	442938.17	2196531.76	метод спутниковых геодезических измерений	2.5	-
97.	442926.02	2196528.92	метод спутниковых геодезических измерений	2.5	-
98.	442919.31	2196526.53	метод спутниковых геодезических измерений	2.5	-
99.	442916.26	2196523.70	метод спутниковых геодезических измерений	2.5	-
100.	442892.44	2196510.49	метод спутниковых геодезических измерений	2.5	-

1	2	3	4	5	6
101.	442881.27	2196500.69	метод спутниковых геодезических измерений	2.5	-
102.	442873.75	2196492.45	метод спутниковых геодезических измерений	2.5	-
103.	442869.95	2196484.60	метод спутниковых геодезических измерений	2.5	-
104.	442869.46	2196481.48	метод спутниковых геодезических измерений	2.5	-
105.	442870.22	2196478.92	метод спутниковых геодезических измерений	2.5	-
106.	442871.78	2196476.29	метод спутниковых геодезических измерений	2.5	-
107.	442873.64	2196475.50	метод спутниковых геодезических измерений	2.5	-
108.	442877.90	2196474.98	метод спутниковых геодезических измерений	2.5	-
109.	442883.17	2196476.39	метод спутниковых геодезических измерений	2.5	-
110.	442890.86	2196480.12	метод спутниковых геодезических измерений	2.5	-
111.	442896.16	2196482.62	метод спутниковых геодезических измерений	2.5	-
112.	442900.86	2196482.72	метод спутниковых геодезических измерений	2.5	-
113.	442902.83	2196482.41	метод спутниковых геодезических измерений	2.5	-
114.	442903.94	2196480.58	метод спутниковых геодезических измерений	2.5	-
115.	442902.38	2196477.22	метод спутниковых геодезических измерений	2.5	-
116.	442898.34	2196471.86	метод спутниковых геодезических измерений	2.5	-

1	2	3	4	5	6
117.	442883.55	2196456.36	метод спутниковых геодезических измерений	2.5	-
118.	442866.81	2196437.32	метод спутниковых геодезических измерений	2.5	-
119.	442858.12	2196427.60	метод спутниковых геодезических измерений	2.5	-
120.	442845.16	2196418.11	метод спутниковых геодезических измерений	2.5	-
121.	442836.79	2196403.31	метод спутниковых геодезических измерений	2.5	-
122.	442833.79	2196394.28	метод спутниковых геодезических измерений	2.5	-
123.	442831.65	2196379.25	метод спутниковых геодезических измерений	2.5	-
124.	442830.46	2196361.97	метод спутниковых геодезических измерений	2.5	-
125.	442831.14	2196338.37	метод спутниковых геодезических измерений	2.5	-
126.	442831.82	2196310.35	метод спутниковых геодезических измерений	2.5	-
127.	442836.61	2196290.52	метод спутниковых геодезических измерений	2.5	-
128.	442840.02	2196262.48	метод спутниковых геодезических измерений	2.5	-
129.	442790.39	2196318.27	метод спутниковых геодезических измерений	2.5	-
130.	442750.29	2196397.36	метод спутниковых геодезических измерений	2.5	-
131.	442679.15	2196534.07	метод спутниковых геодезических измерений	2.5	-
132.	442647.77	2196591.70	метод спутниковых геодезических измерений	2.5	-

1	2	3	4	5	6
133.	442586.41	2196711.84	метод спутниковых геодезических измерений	2.5	-
134.	442550.88	2196792.21	метод спутниковых геодезических измерений	2.5	-
135.	442424.72	2196793.29	метод спутниковых геодезических измерений	2.5	-
136.	441365.05	2196839.73	метод спутниковых геодезических измерений	2.5	-
137.	440842.38	2197140.09	метод спутниковых геодезических измерений	2.5	-
138.	440056.79	2197049.67	метод спутниковых геодезических измерений	2.5	-
139.	439366.15	2197052.46	метод спутниковых геодезических измерений	2.5	-
140.	438932.88	2197052.37	метод спутниковых геодезических измерений	2.5	-
141.	438574.55	2197055.32	метод спутниковых геодезических измерений	2.5	-
142.	437881.68	2197058.89	метод спутниковых геодезических измерений	2.5	-
143.	437041.81	2197067.42	метод спутниковых геодезических измерений	2.5	-
144.	436000.80	2197087.35	метод спутниковых геодезических измерений	2.5	-
145.	435581.10	2197091.12	метод спутниковых геодезических измерений	2.5	-
146.	435339.87	2197088.03	метод спутниковых геодезических измерений	2.5	-
147.	435406.32	2196621.19	метод спутниковых геодезических измерений	2.5	-
148.	435508.85	2195995.25	метод спутниковых геодезических измерений	2.5	-

1	2	3	4	5	6
149.	435511.15	2195981.20	метод спутниковых геодезических измерений	2.5	-
150.	435523.17	2195882.97	метод спутниковых геодезических измерений	2.5	-
151.	435529.07	2195784.52	метод спутниковых геодезических измерений	2.5	-
152.	435636.23	2195785.28	метод спутниковых геодезических измерений	2.5	-
153.	436218.67	2195784.05	метод спутниковых геодезических измерений	2.5	-
154.	436260.58	2195774.29	метод спутниковых геодезических измерений	2.5	-
155.	436323.57	2195759.62	метод спутниковых геодезических измерений	2.5	-
156.	436770.86	2195655.38	метод спутниковых геодезических измерений	2.5	-
157.	436713.46	2195056.28	метод спутниковых геодезических измерений	2.5	-
158.	436685.47	2194811.58	метод спутниковых геодезических измерений	2.5	-
159.	436599.63	2194153.07	метод спутниковых геодезических измерений	2.5	-
160.	436437.09	2194121.74	метод спутниковых геодезических измерений	2.5	-
161.	436360.90	2193889.74	метод спутниковых геодезических измерений	2.5	-
162.	436284.74	2193656.94	метод спутниковых геодезических измерений	2.5	-
163.	436080.15	2193856.89	метод спутниковых геодезических измерений	2.5	-
164.	435698.20	2194186.47	метод спутниковых геодезических измерений	2.5	-

1	2	3	4	5	6
165.	435563.26	2194077.81	метод спутниковых геодезических измерений	2.5	-
166.	435525.56	2194085.88	метод спутниковых геодезических измерений	2.5	-
167.	435406.09	2194004.47	метод спутниковых геодезических измерений	2.5	-
168.	435293.61	2193927.84	метод спутниковых геодезических измерений	2.5	-
169.	435242.36	2193934.53	метод спутниковых геодезических измерений	2.5	-
170.	434829.65	2193760.75	метод спутниковых геодезических измерений	2.5	-
171.	434752.50	2193703.58	метод спутниковых геодезических измерений	2.5	-
172.	434704.38	2193643.99	метод спутниковых геодезических измерений	2.5	-
173.	434422.10	2193538.63	метод спутниковых геодезических измерений	2.5	-
174.	434319.85	2193228.59	метод спутниковых геодезических измерений	2.5	-
175.	434429.37	2193068.16	метод спутниковых геодезических измерений	2.5	-
176.	434538.32	2193091.64	метод спутниковых геодезических измерений	2.5	-
177.	434736.42	2192979.40	метод спутниковых геодезических измерений	2.5	-
178.	434905.33	2192775.99	метод спутниковых геодезических измерений	2.5	-
179.	434920.70	2192677.43	метод спутниковых геодезических измерений	2.5	-
180.	434943.13	2192682.05	метод спутниковых геодезических измерений	2.5	-

1	2	3	4	5	6
181.	434955.69	2192680.12	метод спутниковых геодезических измерений	2.5	-
182.	434979.95	2192616.14	метод спутниковых геодезических измерений	2.5	-
183.	435052.73	2192639.04	метод спутниковых геодезических измерений	2.5	-
184.	435102.81	2192648.76	метод спутниковых геодезических измерений	2.5	-
185.	435154.52	2192663.10	метод спутниковых геодезических измерений	2.5	-
186.	435390.09	2192837.39	метод спутниковых геодезических измерений	2.5	-
187.	435491.50	2192714.15	метод спутниковых геодезических измерений	2.5	-
188.	435757.52	2192751.38	метод спутниковых геодезических измерений	2.5	-
189.	436116.19	2192850.85	метод спутниковых геодезических измерений	2.5	-
190.	436266.74	2193040.62	метод спутниковых геодезических измерений	2.5	-
191.	436473.07	2193287.67	метод спутниковых геодезических измерений	2.5	-
192.	436624.19	2193472.79	метод спутниковых геодезических измерений	2.5	-
193.	436629.54	2193479.36	метод спутниковых геодезических измерений	2.5	-
194.	436760.53	2193020.65	метод спутниковых геодезических измерений	2.5	-
195.	436814.83	2192830.49	метод спутниковых геодезических измерений	2.5	-
196.	436608.33	2192583.93	метод спутниковых геодезических измерений	2.5	-

1	2	3	4	5	6
197.	436177.76	2192491.23	метод спутниковых геодезических измерений	2.5	-
198.	436049.08	2192413.33	метод спутниковых геодезических измерений	2.5	-
199.	435603.52	2192077.49	метод спутниковых геодезических измерений	2.5	-
200.	435742.54	2191934.97	метод спутниковых геодезических измерений	2.5	-
201.	436705.75	2191603.30	метод спутниковых геодезических измерений	2.5	-
202.	436716.50	2191599.60	метод спутниковых геодезических измерений	2.5	-
203.	436737.31	2191593.16	метод спутниковых геодезических измерений	2.5	-
204.	436674.42	2191534.75	метод спутниковых геодезических измерений	2.5	-
205.	436625.02	2191486.16	метод спутниковых геодезических измерений	2.5	-
206.	436564.16	2191378.68	метод спутниковых геодезических измерений	2.5	-
207.	436523.93	2191313.49	метод спутниковых геодезических измерений	2.5	-
208.	436496.50	2191291.87	метод спутниковых геодезических измерений	2.5	-
209.	436496.08	2191280.60	метод спутниковых геодезических измерений	2.5	-
210.	436527.42	2191262.99	метод спутниковых геодезических измерений	2.5	-
211.	436556.22	2191242.77	метод спутниковых геодезических измерений	2.5	-
212.	436621.26	2191190.28	метод спутниковых геодезических измерений	2.5	-

1	2	3	4	5	6
213.	436728.47	2191139.04	метод спутниковых геодезических измерений	2.5	-
214.	436823.11	2191105.79	метод спутниковых геодезических измерений	2.5	-
215.	436908.31	2191104.16	метод спутниковых геодезических измерений	2.5	-
216.	437016.27	2191157.88	метод спутниковых геодезических измерений	2.5	-
217.	437122.53	2191245.12	метод спутниковых геодезических измерений	2.5	-
218.	437148.46	2191226.65	метод спутниковых геодезических измерений	2.5	-
219.	437163.37	2191213.88	метод спутниковых геодезических измерений	2.5	-
220.	437147.75	2191181.94	метод спутниковых геодезических измерений	2.5	-
221.	437161.24	2191167.75	метод спутниковых геодезических измерений	2.5	-
222.	437144.20	2191140.78	метод спутниковых геодезических измерений	2.5	-
223.	437150.59	2191134.40	метод спутниковых геодезических измерений	2.5	-
224.	437147.56	2191128.34	метод спутниковых геодезических измерений	2.5	-
225.	437144.91	2191123.75	метод спутниковых геодезических измерений	2.5	-
226.	437218.04	2191134.40	метод спутниковых геодезических измерений	2.5	-
227.	437263.48	2191131.56	метод спутниковых геодезических измерений	2.5	-
228.	437275.55	2191122.33	метод спутниковых геодезических измерений	2.5	-

1	2	3	4	5	6
229.	437274.84	2191110.27	метод спутниковых геодезических измерений	2.5	-
230.	437266.32	2191095.36	метод спутниковых геодезических измерений	2.5	-
231.	437243.60	2191071.24	метод спутниковых геодезических измерений	2.5	-
232.	437213.68	2191052.45	метод спутниковых геодезических измерений	2.5	-
233.	437215.50	2191007.61	метод спутниковых геодезических измерений	2.5	-
234.	437222.20	2190975.80	метод спутниковых геодезических измерений	2.5	-
235.	437227.58	2190968.18	метод спутниковых геодезических измерений	2.5	-
236.	437243.28	2190938.59	метод спутниковых геодезических измерений	2.5	-
237.	437227.13	2190926.04	метод спутниковых геодезических измерений	2.5	-
238.	437219.96	2190916.18	метод спутниковых геодезических измерений	2.5	-
239.	437218.16	2190902.73	метод спутниковых геодезических измерений	2.5	-
240.	437227.13	2190882.11	метод спутниковых геодезических измерений	2.5	-
241.	437232.07	2190867.32	метод спутниковых геодезических измерений	2.5	-
242.	437238.80	2190852.97	метод спутниковых геодезических измерений	2.5	-
243.	437239.24	2190842.66	метод спутниковых геодезических измерений	2.5	-
244.	437186.77	2190800.52	метод спутниковых геодезических измерений	2.5	-

1	2	3	4	5	6
245.	437158.73	2190783.51	метод спутниковых геодезических измерений	2.5	-
246.	437125.99	2190764.23	метод спутниковых геодезических измерений	2.5	-
247.	437088.32	2190757.06	метод спутниковых геодезических измерений	2.5	-
248.	437065.00	2190764.23	метод спутниковых геодезических измерений	2.5	-
249.	437021.04	2190778.58	метод спутниковых геодезических измерений	2.5	-
250.	436971.52	2190785.29	метод спутниковых геодезических измерений	2.5	-
251.	436930.71	2190779.47	метод спутниковых геодезических измерений	2.5	-
252.	436873.75	2190778.57	метод спутниковых геодезических измерений	2.5	-
253.	436857.16	2190791.12	метод спутниковых геодезических измерений	2.5	-
254.	436830.25	2190813.53	метод спутниковых геодезических измерений	2.5	-
255.	436811.41	2190823.85	метод спутниковых геодезических измерений	2.5	-
256.	436718.35	2190663.00	метод спутниковых геодезических измерений	2.5	-
257.	436419.79	2190778.67	метод спутниковых геодезических измерений	2.5	-
258.	436052.77	2189832.66	метод спутниковых геодезических измерений	2.5	-
259.	436032.02	2189487.01	метод спутниковых геодезических измерений	2.5	-
260.	435898.17	2189252.80	метод спутниковых геодезических измерений	2.5	-

1	2	3	4	5	6
261.	435887.77	2189207.63	метод спутниковых геодезических измерений	2.5	-
262.	435886.96	2189204.13	метод спутниковых геодезических измерений	2.5	-
263.	435875.78	2189155.69	метод спутниковых геодезических измерений	2.5	-
264.	436141.80	2189071.07	метод спутниковых геодезических измерений	2.5	-
265.	436283.94	2188905.71	метод спутниковых геодезических измерений	2.5	-
266.	436113.62	2188686.84	метод спутниковых геодезических измерений	2.5	-
267.	435923.30	2188660.29	метод спутниковых геодезических измерений	2.5	-
268.	435836.92	2188435.96	метод спутниковых геодезических измерений	2.5	-
269.	435747.96	2188221.22	метод спутниковых геодезических измерений	2.5	-
270.	435828.53	2187445.82	метод спутниковых геодезических измерений	2.5	-
271.	435829.78	2187433.79	метод спутниковых геодезических измерений	2.5	-
272.	436181.25	2186393.57	метод спутниковых геодезических измерений	2.5	-
273.	436217.27	2186305.32	метод спутниковых геодезических измерений	2.5	-
274.	436294.16	2186128.46	метод спутниковых геодезических измерений	2.5	-
275.	436378.76	2185946.35	метод спутниковых геодезических измерений	2.5	-
276.	436383.18	2185936.82	метод спутниковых геодезических измерений	2.5	-

1	2	3	4	5	6
277.	436421.63	2185845.13	метод спутниковых геодезических измерений	2.5	-
278.	436484.03	2185696.29	метод спутниковых геодезических измерений	2.5	-
279.	436399.17	2185543.88	метод спутниковых геодезических измерений	2.5	-
280.	436383.11	2185515.00	метод спутниковых геодезических измерений	2.5	-
281.	436299.00	2185365.05	метод спутниковых геодезических измерений	2.5	-
282.	436217.39	2185353.99	метод спутниковых геодезических измерений	2.5	-
283.	436204.49	2185352.26	метод спутниковых геодезических измерений	2.5	-
284.	436173.88	2185348.08	метод спутниковых геодезических измерений	2.5	-
285.	436159.33	2185346.84	метод спутниковых геодезических измерений	2.5	-
286.	436086.86	2185340.74	метод спутниковых геодезических измерений	2.5	-
287.	436009.10	2185159.08	метод спутниковых геодезических измерений	2.5	-
288.	436028.18	2185020.21	метод спутниковых геодезических измерений	2.5	-
289.	436011.74	2185012.21	метод спутниковых геодезических измерений	2.5	-
290.	435839.52	2184928.18	метод спутниковых геодезических измерений	2.5	-
291.	435820.72	2184893.77	метод спутниковых геодезических измерений	2.5	-
292.	435811.11	2184897.15	метод спутниковых геодезических измерений	2.5	-

1	2	3	4	5	6
293.	435604.29	2184969.87	метод спутниковых геодезических измерений	2.5	-
294.	435547.25	2184768.89	метод спутниковых геодезических измерений	2.5	-
295.	435535.74	2184728.30	метод спутниковых геодезических измерений	2.5	-
296.	435521.89	2184679.49	метод спутниковых геодезических измерений	2.5	-
297.	435499.45	2184600.47	метод спутниковых геодезических измерений	2.5	-
298.	435714.98	2184556.27	метод спутниковых геодезических измерений	2.5	-
299.	435753.33	2184548.42	метод спутниковых геодезических измерений	2.5	-
300.	435758.46	2184452.39	метод спутниковых геодезических измерений	2.5	-
301.	435766.60	2184453.47	метод спутниковых геодезических измерений	2.5	-
302.	435794.63	2184457.27	метод спутниковых геодезических измерений	2.5	-
303.	435806.34	2184458.82	метод спутниковых геодезических измерений	2.5	-
304.	435883.81	2184469.28	метод спутниковых геодезических измерений	2.5	-
305.	436137.68	2184503.47	метод спутниковых геодезических измерений	2.5	-
306.	436169.57	2184507.78	метод спутниковых геодезических измерений	2.5	-
307.	436753.68	2184587.92	метод спутниковых геодезических измерений	2.5	-
308.	437036.51	2184635.58	метод спутниковых геодезических измерений	2.5	-

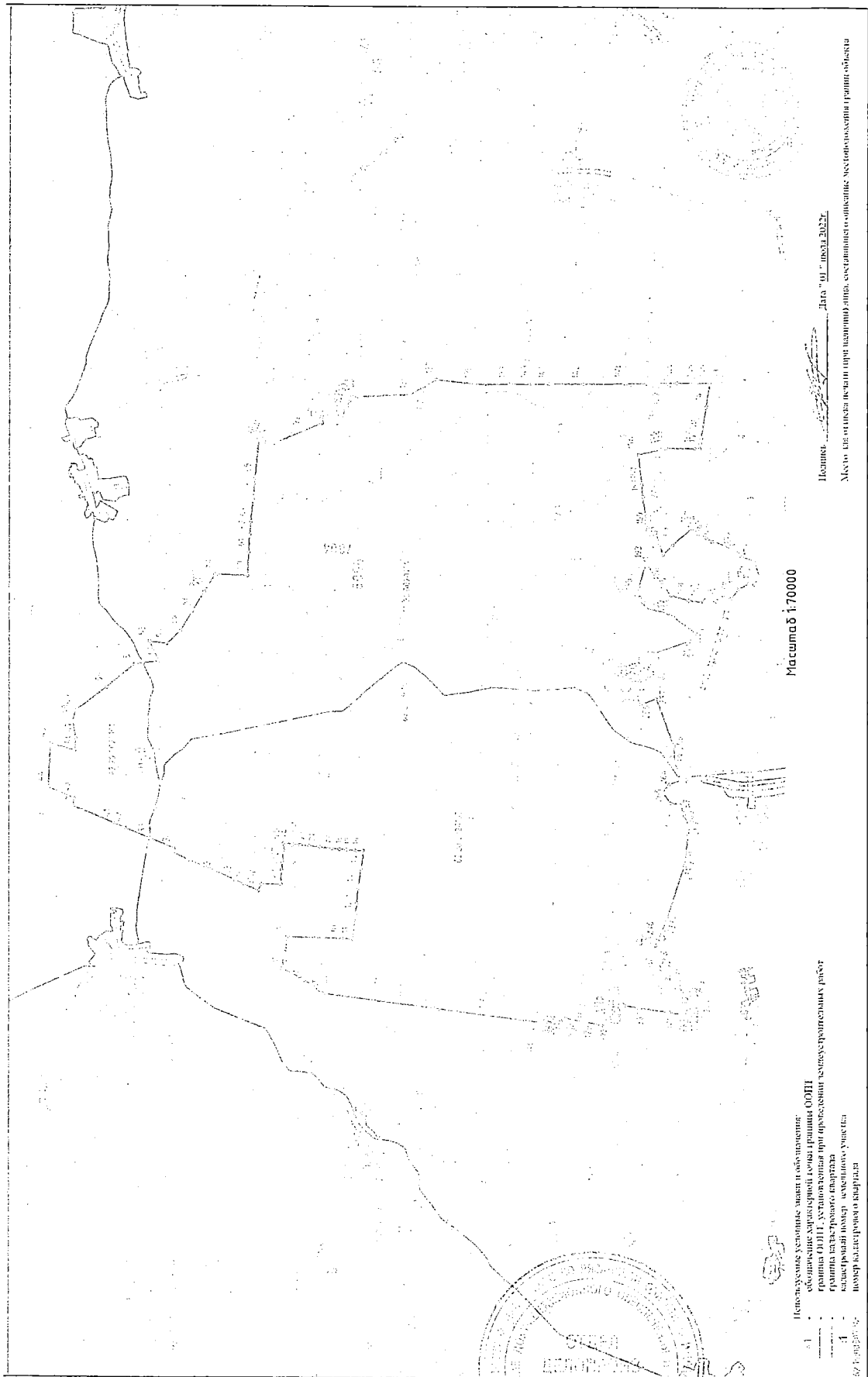
1	2	3	4	5	6
309.	437072.55	2184637.84	метод спутниковых геодезических измерений	2.5	-
310.	437125.15	2184641.17	метод спутниковых геодезических измерений	2.5	-
311.	437134.97	2184641.75	метод спутниковых геодезических измерений	2.5	-
312.	437136.03	2184604.89	метод спутниковых геодезических измерений	2.5	-
313.	437139.55	2184482.95	метод спутниковых геодезических измерений	2.5	-
314.	437142.97	2184364.35	метод спутниковых геодезических измерений	2.5	-
315.	437186.66	2184310.66	метод спутниковых геодезических измерений	2.5	-
316.	437230.65	2184314.19	метод спутниковых геодезических измерений	2.5	-
317.	437299.57	2184319.77	метод спутниковых геодезических измерений	2.5	-
318.	437349.76	2184514.44	метод спутниковых геодезических измерений	2.5	-
319.	437376.15	2184462.56	метод спутниковых геодезических измерений	2.5	-
320.	437388.60	2184438.10	метод спутниковых геодезических измерений	2.5	-
321.	437432.84	2184351.23	метод спутниковых геодезических измерений	2.5	-
322.	437485.64	2184247.53	метод спутниковых геодезических измерений	2.5	-
323.	437800.05	2184296.20	метод спутниковых геодезических измерений	2.5	-
324.	437829.33	2184302.05	метод спутниковых геодезических измерений	2.5	-

1	2	3	4	5	6
325.	438085.03	2184352.97	метод спутниковых геодезических измерений	2.5	-
326.	438205.69	2184374.72	метод спутниковых геодезических измерений	2.5	-
327.	438227.13	2184378.57	метод спутниковых геодезических измерений	2.5	-
328.	438252.54	2184332.85	метод спутниковых геодезических измерений	2.5	-
329.	438349.12	2184354.40	метод спутниковых геодезических измерений	2.5	-
330.	438375.47	2184360.26	метод спутниковых геодезических измерений	2.5	-
331.	438433.29	2184373.18	метод спутниковых геодезических измерений	2.5	-
332.	438447.44	2184376.33	метод спутниковых геодезических измерений	2.5	-
333.	438531.59	2184395.07	метод спутниковых геодезических измерений	2.5	-
334.	438587.80	2184407.59	метод спутниковых геодезических измерений	2.5	-
1.	438718.52	2184291.36	метод спутниковых геодезических измерений	2.5	-
3. Сведения о характерных точках части (частей) границы объекта					
Обозначение характерных точек части границы	Координаты, м		Метод определения координат характерной точки	Средняя квадратическая погрешность положения характерной точки (Mt), м	Описание обозначения точки на местности (при наличии)
	X	Y			
1	2	3	4	5	6
-	-	-	-	-	-

3. Сведения о местоположении измененных (уточненных)
границ объекта

1. Система координат: -							
2. Сведения о характерных точках границ объекта							
Обозначение характерных точек границы	Существующие координаты, м		Измененные (уточненные) координаты, м		Метод определения координат характерной точки	Средняя квадратическая погрешность положения характерной точки (Mt), м	Описание обозначе- ния точки на мест- ности (при наличии)
	X	Y	X	Y			
1	2	3	4	5	6	7	8
-	-	-	-	-	-	-	-
3. Сведения о характерных точках части (частей) границы объекта							
-	-	-	-	-	-	-	-

4. План границы государственного природного заказника областного значения «Тонинский»



ПОЛОЖЕНИЕ
о государственном природном заказнике
областного значения «Чуриковский»

1. Общие положения

1.1. Настоящее Положение о государственном природном заказнике областного значения «Чуриковский» (далее – заказник) разработано в соответствии с требованиями Федерального закона от 10.01.2002 № 7-ФЗ «Об охране окружающей среды», Федерального закона от 14.03.1995 № 33-ФЗ «Об особо охраняемых природных территориях», Земельного кодекса Российской Федерации, Лесного кодекса Российской Федерации, Федерального закона от 24.04.1995 № 52-ФЗ «О животном мире», Федерального закона от 24.07.2009 № 209-ФЗ «Об охоте и о сохранении охотничьих ресурсов и о внесении изменений в отдельные законодательные акты Российской Федерации», Закона Рязанской области от 10.05.2006 № 53-ОЗ «Об особо охраняемых природных территориях в Рязанской области».

1.2. Заказник расположен на территории муниципальных образований – Грязновское и Чуриковское сельские поселения Михайловского муниципального района Рязанской области.

1.3. Площадь заказника составляет 10022,83 га.

1.4. Заказник образован без ограничения срока действия.

1.5. Заказник создан без изъятия земельных участков у собственников, землепользователей, землевладельцев и арендаторов.

1.6. Основной вид разрешенного использования земельных участков, расположенных в границах заказника в соответствии с Классификатором видов разрешенного использования земельных участков, утвержденным приказом Росреестра от 10.11.2020 № П/0412 «Об утверждении классификатора видов разрешенного использования земельных участков», – охрана природных территорий (код 9.1).

1.7. Вспомогательные виды разрешенного использования земельных участков:

1) общее пользование водными объектами (11.1); резервные леса (10.4); историко-культурная деятельность (9.3); пчеловодство (1.12); сенокосение (1.19);

2) дополнительно на территории земельных участков категории «земли лесного фонда»: использование лесов (10.0);

3) дополнительно на территории земельных участков категории «земли сельскохозяйственного назначения»: растениеводство (1.1); скотоводство

(1.8); отдых (рекреация) (код 5.0); рыбоводство (1.13); питомники (1.17); выпас сельскохозяйственных животных (1.20); использование лесов (10.0);

4) дополнительно на территории земельных участков категорий «земли населенных пунктов»: жилая застройка (2.0); общественное использование объектов капитального строительства (3.0); предпринимательство (4.0); отдых (рекреация) (5.0); земельные участки общего назначения (13.0); курортная деятельность (9.2); транспорт (7.0); обеспечение обороны и безопасности (8.0); земельные участки (территории) общего пользования (12.0);

5) дополнительно на территории земельных участков категории «промышленности, энергетики, транспорта, связи, радиовещания, телевидения, информатики, земель для обеспечения космической деятельности, земель обороны, безопасности и земель иного специального назначения»: транспорт (7.0); обеспечение обороны и безопасности (8.0); земельные участки (территории) общего пользования (12.0).

1.8. Изменения границ и режима особой охраны территории заказника производятся в установленном действующим законодательством порядке.

1.9. Границы и особенности режима особой охраны заказника учитываются при разработке планов и перспектив экономического и социального развития, лесохозяйственных регламентов и проектов освоения лесов, подготовке документов территориального планирования, проведении лесоустройства и инвентаризации земель.

1.10. Цель создания заказника: охрана и воспроизводство охотничьих ресурсов, сохранение среды их обитания и поддержание целостности естественных сообществ, сохранение и восстановление природных комплексов (ландшафтов).

1.11. Профиль заказника: комплексный.

1.12. Заказник находится в ведении министерства природопользования Рязанской области.

1.13. Границы заказника определены в системе координат МСК-62 и представлены в приложении к настоящему Положению.

2. Задачи заказника

2.1. Заказник образован для выполнения следующих задач:

1) сохранение и восстановление природных комплексов (ландшафтов), в том числе массивов лесов, болот и пойм, естественных водоемов и водотоков, участков лесов;

2) сохранение и восстановление популяций и среды обитания видов растений, животных и других организмов, подлежащих охране на территории Рязанской области, в том числе занесенных в Красную книгу Рязанской области;

3) сохранение, восстановление и воспроизводство эксплуатируемых природных ресурсов и условий их неистощительного использования;

4) осуществление государственного экологического мониторинга;

- 5) проведение научных исследований;
- 6) проведение экологического просвещения;
- 7) создание условий для экологически обоснованного развития туризма и отдыха.

3. Режим охраны и использования земельных участков в границах заказника

3.1. В границах заказника запрещается любая деятельность, если она противоречит целям создания заказника или причиняет вред природным комплексам и их компонентам. В том числе на территории заказника запрещается:

- проведение сплошных рубок лесных насаждений (за исключением сплошных санитарных рубок, рубок, связанных с тушением лесных пожаров, в том числе с созданием противопожарных разрывов, и рубок, связанных со строительством, реконструкцией и эксплуатацией линейных объектов, осуществляемых в соответствии с действующим законодательством и настоящим положением);

- нагонка и натаска собак, любительская и спортивная охота, за исключением охоты на дикого кабана в целях предотвращения угрозы возникновения и распространения болезней охотничьих ресурсов, определенных в соответствии с законодательством о ветеринарии, способами, исключающими нанесение ущерба другим объектам животного мира, а также других случаев, предусмотренных законодательством Российской Федерации. Указанная охота осуществляется в присутствии государственного инспектора, осуществляющего федеральный государственный охотничий контроль (надзор) на территории Рязанской области;

- применение собак для пастбы скота и нахождение их при стадах;

- строительство, реконструкция объектов капитального строительства (кроме линейных объектов), не связанных с выполнением задач, возложенных на заказник, и (или) с обеспечением функционирования населенных пунктов, кроме случаев, предусмотренных статьей 3.1 Федерального закона от 14.03.1995 № 33-ФЗ «Об особо охраняемых природных территориях». В случаях, предусмотренных статьей 3.1 Федерального закона от 14.03.1995 № 33-ФЗ «Об особо охраняемых природных территориях», виды разрешенного использования земельных участков и предельные параметры разрешенного строительства, реконструкции объектов капитального строительства устанавливаются правилами землепользования и застройки;

- проезд и стоянка механических транспортных средств вне дорог общего пользования и специально предусмотренных для этого мест (кроме случаев, связанных с осуществлением производственной деятельности в соответствии с настоящим Положением, проездом механических

транспортных средств землевладельцев, собственников и арендаторов земельных участков, расположенных в границах заказника, а также проведением мероприятий по охране и защите лесов и выполнению задач, предусмотренных разделом 2 настоящего Положения);

- размещение (складирование), использование радиоактивных, химических, токсичных, отравляющих, взрывчатых и ядовитых веществ;
- пускание палов (за исключением противопожарных) и выжигание растительности;
- захламление и замусоривание территории;
- деятельность по накоплению, обработке, утилизации, обезвреживанию, размещению отходов производства и потребления;
- создание скотомогильников, биотермических ям для уничтожения трупов животных;
- заготовка живицы;
- разведка и добыча полезных ископаемых;
- взрывные работы;
- разведение костров за пределами специально оборудованных мест;
- применение пиротехнических изделий;
- уничтожение, повреждение аншлагов, шлагбаумов, стенов, ограждений, граничных столбов и других информационных знаков, и указателей, а также оборудованных экологических троп и мест отдыха;
- самовольное (без полученного в установленном порядке разрешения, либо с нарушением условий, им предусмотренных) ведение археологических раскопок;

3.2. Граница заказника обозначается на местности специальными информационными знаками (аншлагами).

3.3. В границах заказника хозяйственная деятельность должна осуществляться с соблюдением требований настоящего Положения и требований по предотвращению гибели объектов животного мира при осуществлении производственных процессов, а также при эксплуатации транспортных магистралей, трубопроводов, линий связи и электропередачи, утвержденных в соответствии со статьей 28 Федерального закона от 24.04.1995 № 52-ФЗ «О животном мире».

3.4. Граждане, а также общественные объединения и некоммерческие организации, осуществляющие деятельность в области охраны окружающей среды, вправе оказывать содействие в осуществлении мероприятий по охране и использованию заказника.

Приложение
к Положению о государственном
природном заказнике областного
значения «Чуриковский»

Описание местоположения границ государственного природного
заказника областного значения «Чуриковский» (далее – объект)

1. Сведения об объекте

№ п/п	Характеристики объекта	Описание характеристик
1	2	3
1.	Местоположение объекта	Рязанская область, Михайловский муниципальный район
2.	Площадь объекта +/- величина погрешности определения площади (Р +/- Дельта Р)	10022,83+/- 0,35 га
3.	Иные характеристики объекта	Земельные участки в границах объекта у собственников, землепользователей, землевладельцев и арендаторов не изымаются и используются ими с соблюдением установленного особого правового режима, который определен Положением

2. Сведения о местоположении границы объекта

1. Система координат: МСК-62					
2. Сведения о характерных точках границы объекта					
Обозначение характерных точек границы	Координаты, м		Метод определения координат характерной точки	Средняя квадратическая погрешность положения характерной точки (Mt), м	Описание обозначения точки на местности (при наличии)
	X	Y			
1	2	3	4	5	6
1.	367461,44	1293778,16	метод спутниковых геодезических измерений	0,1	-
2.	367587,53	1293832,40	метод спутниковых геодезических измерений	0,1	-
3.	367642,03	1293861,77	метод спутниковых геодезических измерений	0,1	-

1	2	3	4	5	6
4.	367693,95	1293897,49	метод спутниковых геодезических измерений	0,1	-
5.	367754,47	1293954,89	метод спутниковых геодезических измерений	0,1	-
6.	367770,71	1294011,40	метод спутниковых геодезических измерений	0,1	-
7.	367907,74	1294111,58	метод спутниковых геодезических измерений	0,1	-
8.	367920,36	1294169,72	метод спутниковых геодезических измерений	0,1	-
9.	367973,37	1294299,14	метод спутниковых геодезических измерений	0,1	-
10.	368003,53	1294361,82	метод спутниковых геодезических измерений	0,1	-
11.	368086,01	1294432,09	метод спутниковых геодезических измерений	0,1	-
12.	368120,05	1294441,14	метод спутниковых геодезических измерений	0,1	-
13.	368178,39	1294429,21	метод спутниковых геодезических измерений	0,1	-
14.	368234,02	1294398,11	метод спутниковых геодезических измерений	0,1	-
15.	368493,12	1294587,52	метод спутниковых геодезических измерений	0,1	-
16.	368487,55	1294613,46	метод спутниковых геодезических измерений	0,1	-
17.	368486,78	1294651,27	метод спутниковых геодезических измерений	0,1	-
18.	368491,13	1294687,00	метод спутниковых геодезических измерений	0,1	-
19.	368504,87	1294722,69	метод спутниковых геодезических измерений	0,1	-
20.	368524,10	1294755,11	метод спутниковых геодезических измерений	0,1	-

1	2	3	4	5	6
21.	368545,80	1294776,81	метод спутниковых геодезических измерений	0,1	-
22.	368587,00	1294794,69	метод спутниковых геодезических измерений	0,1	-
23.	368608,98	1294796,06	метод спутниковых геодезических измерений	0,1	-
24.	368664,47	1294790,27	метод спутниковых геодезических измерений	0,1	-
25.	368712,82	1294776,53	метод спутниковых геодезических измерений	0,1	-
26.	368742,49	1294771,34	метод спутниковых геодезических измерений	0,1	-
27.	368772,98	1294776,01	метод спутниковых геодезических измерений	0,1	-
28.	368792,76	1294785,90	метод спутниковых геодезических измерений	0,1	-
29.	368830,39	1294812,82	метод спутниковых геодезических измерений	0,1	-
30.	368891,65	1295527,87	метод спутниковых геодезических измерений	0,1	-
31.	368677,38	1296086,61	метод спутниковых геодезических измерений	0,1	-
32.	368443,61	1296857,98	метод спутниковых геодезических измерений	0,1	-
33.	368405,43	1296894,79	метод спутниковых геодезических измерений	0,1	-
34.	368363,40	1296876,93	метод спутниковых геодезических измерений	0,1	-
35.	368310,65	1296966,73	метод спутниковых геодезических измерений	0,1	-
36.	368747,43	1297225,23	метод спутниковых геодезических измерений	0,1	-
37.	368867,60	1297272,26	метод спутниковых геодезических измерений	0,1	-

1	2	3	4	5	6
38.	368907,46	1297408,48	метод спутниковых геодезических измерений	0,1	-
39.	368863,72	1297475,87	метод спутниковых геодезических измерений	0,1	-
40.	368949,81	1297668,62	метод спутниковых геодезических измерений	0,1	-
41.	368841,42	1297784,09	метод спутниковых геодезических измерений	0,1	-
42.	368717,52	1297690,94	метод спутниковых геодезических измерений	0,1	-
43.	368590,22	1297795,94	метод спутниковых геодезических измерений	0,1	-
44.	368506,68	1297815,67	метод спутниковых геодезических измерений	0,1	-
45.	368433,57	1297640,96	метод спутниковых геодезических измерений	0,1	-
46.	368367,64	1297563,70	метод спутниковых геодезических измерений	0,1	-
47.	368282,01	1297740,34	метод спутниковых геодезических измерений	0,1	-
48.	368205,52	1297859,70	метод спутниковых геодезических измерений	0,1	-
49.	368119,71	1297889,08	метод спутниковых геодезических измерений	0,1	-
50.	367893,63	1297910,53	метод спутниковых геодезических измерений	0,1	-
51.	367725,69	1297895,55	метод спутниковых геодезических измерений	0,1	-
52.	367525,30	1298099,05	метод спутниковых геодезических измерений	0,1	-
53.	367305,51	1298300,55	метод спутниковых геодезических измерений	0,1	-
54.	367294,98	1298310,20	метод спутниковых геодезических измерений	0,1	-

1	2	3	4	5	6
55.	367163,17	1298437,21	метод спутниковых геодезических измерений	0,1	-
56.	367037,01	1298546,98	метод спутниковых геодезических измерений	0,1	-
57.	366656,53	1298835,18	метод спутниковых геодезических измерений	0,1	-
58.	366291,30	1299092,27	метод спутниковых геодезических измерений	0,1	-
59.	366251,42	1299121,01	метод спутниковых геодезических измерений	0,1	-
60.	365979,42	1299339,84	метод спутниковых геодезических измерений	0,1	-
61.	365796,52	1299467,70	метод спутниковых геодезических измерений	0,1	-
62.	365457,45	1299485,55	метод спутниковых геодезических измерений	0,1	-
63.	364950,00	1299513,68	метод спутниковых геодезических измерений	0,1	-
64.	364497,67	1299530,23	метод спутниковых геодезических измерений	0,1	-
65.	364419,85	1299536,84	метод спутниковых геодезических измерений	0,1	-
66.	364730,18	1300351,68	метод спутниковых геодезических измерений	0,1	-
67.	365026,26	1301123,66	метод спутниковых геодезических измерений	0,1	-
68.	365126,18	1301396,28	метод спутниковых геодезических измерений	0,1	-
69.	365367,73	1302074,19	метод спутниковых геодезических измерений	0,1	-
70.	365497,90	1302439,50	метод спутниковых геодезических измерений	0,1	-
71.	365764,06	1303112,07	метод спутниковых геодезических измерений	0,1	-

1	2	3	4	5	6
72.	365333,35	1303291,30	метод спутниковых геодезических измерений	0,1	-
73.	365018,93	1303437,25	метод спутниковых геодезических измерений	0,1	-
74.	365056,18	1303622,10	метод спутниковых геодезических измерений	0,1	-
75.	365156,25	1303887,46	метод спутниковых геодезических измерений	0,1	-
76.	365444,27	1304177,85	метод спутниковых геодезических измерений	0,1	-
77.	365817,78	1304519,17	метод спутниковых геодезических измерений	0,1	-
78.	365917,61	1304435,82	метод спутниковых геодезических измерений	0,1	-
79.	366087,24	1304311,94	метод спутниковых геодезических измерений	0,1	-
80.	366476,46	1304012,73	метод спутниковых геодезических измерений	0,1	-
81.	366672,90	1303874,15	метод спутниковых геодезических измерений	0,1	-
82.	366810,08	1303957,69	метод спутниковых геодезических измерений	0,1	-
83.	366911,69	1304105,59	метод спутниковых геодезических измерений	0,1	-
84.	367118,52	1304258,64	метод спутниковых геодезических измерений	0,1	-
85.	367240,39	1304307,06	метод спутниковых геодезических измерений	0,1	-
86.	367537,05	1303886,07	метод спутниковых геодезических измерений	0,1	-
87.	367657,58	1303716,08	метод спутниковых геодезических измерений	0,1	-
88.	367955,24	1303290,03	метод спутниковых геодезических измерений	0,1	-

1	2	3	4	5	6
89.	368214,06	1302921,16	метод спутниковых геодезических измерений	0,1	-
90.	368415,98	1302804,18	метод спутниковых геодезических измерений	0,1	-
91.	368532,25	1302663,82	метод спутниковых геодезических измерений	0,1	-
92.	369418,02	1302091,37	метод спутниковых геодезических измерений	0,1	-
93.	369547,49	1302308,87	метод спутниковых геодезических измерений	0,1	-
94.	369690,34	1302557,36	метод спутниковых геодезических измерений	0,1	-
95.	369881,18	1302639,41	метод спутниковых геодезических измерений	0,1	-
96.	370461,16	1302835,05	метод спутниковых геодезических измерений	0,1	-
97.	370880,50	1302976,16	метод спутниковых геодезических измерений	0,1	-
98.	371172,22	1303077,40	метод спутниковых геодезических измерений	0,1	-
99.	371582,13	1303222,08	метод спутниковых геодезических измерений	0,1	-
100.	371931,81	1303350,87	метод спутниковых геодезических измерений	0,1	-
101.	372382,31	1303517,97	метод спутниковых геодезических измерений	0,1	-
102.	372417,62	1303496,67	метод спутниковых геодезических измерений	0,1	-
103.	372471,81	1302938,06	метод спутниковых геодезических измерений	0,1	-
104.	372911,85	1303127,69	метод спутниковых геодезических измерений	0,1	-
105.	373407,68	1303328,83	метод спутниковых геодезических измерений	0,1	-

1	2	3	4	5	6
106.	373597,90	1303417,35	метод спутниковых геодезических измерений	0,1	-
107.	374114,48	1303627,14	метод спутниковых геодезических измерений	0,1	-
108.	374392,00	1303732,90	метод спутниковых геодезических измерений	0,1	-
109.	374921,64	1303937,65	метод спутниковых геодезических измерений	0,1	-
110.	375446,33	1304140,98	метод спутниковых геодезических измерений	0,1	-
111.	375555,39	1304060,09	метод спутниковых геодезических измерений	0,1	-
112.	375636,54	1304091,35	метод спутниковых геодезических измерений	0,1	-
113.	375681,10	1304098,52	метод спутниковых геодезических измерений	0,1	-
114.	375714,39	1304151,28	метод спутниковых геодезических измерений	0,1	-
115.	375740,51	1304174,32	метод спутниковых геодезических измерений	0,1	-
116.	375748,70	1304197,37	метод спутниковых геодезических измерений	0,1	-
117.	375784,04	1304245,00	метод спутниковых геодезических измерений	0,1	-
118.	375799,92	1304278,80	метод спутниковых геодезических измерений	0,1	-
119.	375811,18	1304292,63	метод спутниковых геодезических измерений	0,1	-
120.	375833,72	1304299,29	метод спутниковых геодезических измерений	0,1	-
121.	375906,44	1304260,11	метод спутниковых геодезических измерений	0,1	-
122.	375925,91	1304260,62	метод спутниковых геодезических измерений	0,1	-

1	2	3	4	5	6
123.	375958,94	1304272,40	метод спутниковых геодезических измерений	0,1	-
124.	375998,89	1304265,49	метод спутниковых геодезических измерений	0,1	-
125.	376028,59	1304272,66	метод спутниковых геодезических измерений	0,1	-
126.	376070,72	1304267,66	метод спутниковых геодезических измерений	0,1	-
127.	376086,79	1304274,00	метод спутниковых геодезических измерений	0,1	-
128.	376122,32	1304292,37	метод спутниковых геодезических измерений	0,1	-
129.	376137,87	1304300,50	метод спутниковых геодезических измерений	0,1	-
130.	376153,88	1304302,33	метод спутниковых геодезических измерений	0,1	-
131.	376160,89	1304306,94	метод спутниковых геодезических измерений	0,1	-
132.	376175,10	1304326,08	метод спутниковых геодезических измерений	0,1	-
133.	376198,85	1304349,83	метод спутниковых геодезических измерений	0,1	-
134.	376206,28	1304355,66	метод спутниковых геодезических измерений	0,1	-
135.	376211,01	1304373,65	метод спутниковых геодезических измерений	0,1	-
136.	376223,69	1304380,88	метод спутниковых геодезических измерений	0,1	-
137.	376236,88	1304381,78	метод спутниковых геодезических измерений	0,1	-
138.	376259,54	1304378,58	метод спутниковых геодезических измерений	0,1	-
139.	376269,91	1304384,85	метод спутниковых геодезических измерений	0,1	-

1	2	3	4	5	6
140.	376289,12	1304370,12	метод спутниковых геодезических измерений	0,1	-
141.	376340,85	1304366,41	метод спутниковых геодезических измерений	0,1	-
142.	376356,98	1304377,68	метод спутниковых геодезических измерений	0,1	-
143.	376403,46	1304374,86	метод спутниковых геодезических измерений	0,1	-
144.	376437,51	1304378,19	метод спутниковых геодезических измерений	0,1	-
145.	376462,10	1304385,11	метод спутниковых геодезических измерений	0,1	-
146.	376530,85	1304376,53	метод спутниковых геодезических измерений	0,1	-
147.	376571,44	1304365,26	метод спутниковых геодезических измерений	0,1	-
148.	376603,58	1304369,87	метод спутниковых геодезических измерений	0,1	-
149.	376698,07	1304353,74	метод спутниковых геодезических измерений	0,1	-
150.	376743,14	1304358,86	метод спутниковых геодезических измерений	0,1	-
151.	376778,99	1304374,73	метод спутниковых геодезических измерений	0,1	-
152.	376818,68	1304377,04	метод спутниковых геодезических измерений	0,1	-
153.	376835,20	1304400,60	метод спутниковых геодезических измерений	0,1	-
154.	376844,93	1304426,97	метод спутниковых геодезических измерений	0,1	-
155.	376886,16	1304459,11	метод спутниковых геодезических измерений	0,1	-
156.	376924,31	1304477,42	метод спутниковых геодезических измерений	0,1	-

1	2	3	4	5	6
157.	376948,13	1304486,64	метод спутниковых геодезических измерений	0,1	-
158.	376955,56	1304493,30	метод спутниковых геодезических измерений	0,1	-
159.	376970,15	1304499,44	метод спутниковых геодезических измерений	0,1	-
160.	376985,77	1304522,49	метод спутниковых геодезических измерений	0,1	-
161.	377039,04	1304525,56	метод спутниковых геодезических измерений	0,1	-
162.	377073,28	1304521,35	метод спутниковых геодезических измерений	0,1	-
163.	377101,98	1304537,90	метод спутниковых геодезических измерений	0,1	-
164.	377136,29	1304535,34	метод спутниковых геодезических измерений	0,1	-
165.	377239,11	1304603,46	метод спутниковых геодезических измерений	0,1	-
166.	377351,52	1304695,64	метод спутниковых геодезических измерений	0,1	-
167.	377404,71	1304708,40	метод спутниковых геодезических измерений	0,1	-
168.	377440,56	1304737,08	метод спутниковых геодезических измерений	0,1	-
169.	377460,10	1304803,20	метод спутниковых геодезических измерений	0,1	-
170.	377457,28	1304828,80	метод спутниковых геодезических измерений	0,1	-
171.	377477,51	1304842,63	метод спутниковых геодезических измерений	0,1	-
172.	377475,72	1304866,96	метод спутниковых геодезических измерений	0,1	-
173.	377459,08	1304893,85	метод спутниковых геодезических измерений	0,1	-

1	2	3	4	5	6
174.	377520,79	1304889,37	метод спутниковых геодезических измерений	0,1	-
175.	377511,23	1304862,05	метод спутниковых геодезических измерений	0,1	-
176.	377548,96	1304852,87	метод спутниковых геодезических измерений	0,1	-
177.	377573,24	1304828,02	метод спутниковых геодезических измерений	0,1	-
178.	377609,65	1304823,68	метод спутниковых геодезических измерений	0,1	-
179.	377626,81	1304846,47	метод спутниковых геодезических измерений	0,1	-
180.	377662,91	1304846,47	метод спутниковых геодезических измерений	0,1	-
181.	377684,42	1304855,18	метод спутниковых геодезических измерений	0,1	-
182.	377693,64	1304830,34	метод спутниковых геодезических измерений	0,1	-
183.	377705,68	1304822,91	метод спутниковых геодезических измерений	0,1	-
184.	377755,36	1304845,45	метод спутниковых геодезических измерений	0,1	-
185.	377796,33	1304847,75	метод спутниковых геодезических измерений	0,1	-
186.	377820,66	1304827,52	метод спутниковых геодезических измерений	0,1	-
187.	377850,10	1304828,55	метод спутниковых геодезических измерений	0,1	-
188.	377945,37	1304765,81	метод спутниковых геодезических измерений	0,1	-
189.	378001,62	1304770,12	метод спутниковых геодезических измерений	0,1	-
190.	378013,74	1304792,18	метод спутниковых геодезических измерений	0,1	-

1	2	3	4	5	6
191.	378006,06	1304813,95	метод спутниковых геодезических измерений	0,1	-
192.	378018,86	1304812,67	метод спутниковых геодезических измерений	0,1	-
193.	378067,77	1304795,26	метод спутниковых геодезических измерений	0,1	-
194.	378062,90	1304764,02	метод спутниковых геодезических измерений	0,1	-
195.	378203,49	1304741,74	метод спутниковых геодезических измерений	0,1	-
196.	378219,11	1304694,88	метод спутниковых геодезических измерений	0,1	-
197.	378254,71	1304686,17	метод спутниковых геодезических измерений	0,1	-
198.	378270,33	1304722,02	метод спутниковых геодезических измерений	0,1	-
199.	378290,04	1304739,69	метод спутниковых геодезических измерений	0,1	-
200.	378292,86	1304763,25	метод спутниковых геодезических измерений	0,1	-
201.	378320,26	1304786,81	метод спутниковых геодезических измерений	0,1	-
202.	378345,87	1304804,48	метод спутниковых геодезических измерений	0,1	-
203.	378370,45	1304835,97	метод спутниковых геодезических измерений	0,1	-
204.	378389,15	1304881,35	метод спутниковых геодезических измерений	0,1	-
205.	378379,93	1304894,36	метод спутниковых геодезических измерений	0,1	-
206.	378385,05	1304914,33	метод спутниковых геодезических измерений	0,1	-
207.	378411,42	1304915,61	метод спутниковых геодезических измерений	0,1	-

1	2	3	4	5	6
208.	378427,56	1304928,93	метод спутниковых геодезических измерений	0,1	-
209.	378531,78	1304881,04	метод спутниковых геодезических измерений	0,1	-
210.	378567,37	1304885,14	метод спутниковых геодезических измерений	0,1	-
211.	378592,98	1304905,88	метод спутниковых геодезических измерений	0,1	-
212.	378611,55	1304938,26	метод спутниковых геодезических измерений	0,1	-
213.	378603,02	1304987,74	метод спутниковых геодезических измерений	0,1	-
214.	378597,51	1305003,02	метод спутниковых геодезических измерений	0,1	-
215.	378612,87	1305008,65	метод спутниковых геодезических измерений	0,1	-
216.	378621,84	1305036,56	метод спутниковых геодезических измерений	0,1	-
217.	378612,36	1305049,11	метод спутниковых геодезических измерений	0,1	-
218.	378638,23	1305066,27	метод спутниковых геодезических измерений	0,1	-
219.	378647,43	1305086,16	метод спутниковых геодезических измерений	0,1	-
220.	378668,52	1305109,46	метод спутниковых геодезических измерений	0,1	-
221.	378685,94	1305112,02	метод спутниковых геодезических измерений	0,1	-
222.	378720,25	1305094,10	метод спутниковых геодезических измерений	0,1	-
223.	378732,03	1305074,64	метод спутниковых геодезических измерений	0,1	-
224.	378752,52	1305065,42	метод спутниковых геодезических измерений	0,1	-

1	2	3	4	5	6
225.	378779,66	1305053,64	метод спутниковых геодезических измерений	0,1	-
226.	378787,34	1305021,12	метод спутниковых геодезических измерений	0,1	-
227.	378822,94	1304985,01	метод спутниковых геодезических измерений	0,1	-
228.	378844,19	1304987,57	метод спутниковых геодезических измерений	0,1	-
229.	378845,73	1305024,45	метод спутниковых геодезических измерений	0,1	-
230.	378872,58	1305032,76	метод спутниковых геодезических измерений	0,1	-
231.	378940,74	1304871,37	метод спутниковых геодезических измерений	0,1	-
232.	379004,85	1304890,89	метод спутниковых геодезических измерений	0,1	-
233.	379000,16	1304944,15	метод спутниковых геодезических измерений	0,1	-
234.	379077,64	1304961,32	метод спутниковых геодезических измерений	0,1	-
235.	379098,53	1304899,67	метод спутниковых геодезических измерений	0,1	-
236.	379147,02	1304914,95	метод спутниковых геодезических измерений	0,1	-
237.	379123,18	1304985,37	метод спутниковых геодезических измерений	0,1	-
238.	379140,79	1304991,83	метод спутниковых геодезических измерений	0,1	-
239.	379195,66	1305016,77	метод спутниковых геодезических измерений	0,1	-
240.	379272,61	1305060,00	метод спутниковых геодезических измерений	0,1	-
241.	379303,38	1305002,73	метод спутниковых геодезических измерений	0,1	-

1	2	3	4	5	6
242.	379342,66	1305006,15	метод спутниковых геодезических измерений	0,1	-
243.	379357,64	1305006,54	метод спутниковых геодезических измерений	0,1	-
244.	379367,69	1305012,85	метод спутниковых геодезических измерений	0,1	-
245.	379394,33	1305038,69	метод спутниковых геодезических измерений	0,1	-
246.	379419,29	1305058,43	метод спутниковых геодезических измерений	0,1	-
247.	379412,13	1305067,49	метод спутниковых геодезических измерений	0,1	-
248.	379382,47	1305115,95	метод спутниковых геодезических измерений	0,1	-
249.	379414,53	1305141,04	метод спутниковых геодезических измерений	0,1	-
250.	379424,62	1305168,77	метод спутниковых геодезических измерений	0,1	-
251.	379484,48	1305185,79	метод спутниковых геодезических измерений	0,1	-
252.	379528,79	1305186,67	метод спутниковых геодезических измерений	0,1	-
253.	379547,13	1305304,63	метод спутниковых геодезических измерений	0,1	-
254.	379552,05	1305398,99	метод спутниковых геодезических измерений	0,1	-
255.	379565,30	1305403,32	метод спутниковых геодезических измерений	0,1	-
256.	379572,08	1305367,93	метод спутниковых геодезических измерений	0,1	-
257.	379639,89	1305356,91	метод спутниковых геодезических измерений	0,1	-
258.	379656,96	1305384,44	метод спутниковых геодезических измерений	0,1	-

1	2	3	4	5	6
259.	379710,88	1305363,31	метод спутниковых геодезических измерений	0,1	-
260.	379775,34	1305349,23	метод спутниковых геодезических измерений	0,1	-
261.	379848,18	1305308,86	метод спутниковых геодезических измерений	0,1	-
262.	379903,52	1305244,34	метод спутниковых геодезических измерений	0,1	-
263.	379946,38	1305194,30	метод спутниковых геодезических измерений	0,1	-
264.	379402,45	1304885,89	метод спутниковых геодезических измерений	0,1	-
265.	379064,87	1304687,96	метод спутниковых геодезических измерений	0,1	-
266.	376049,90	1302364,84	метод спутниковых геодезических измерений	0,1	-
267.	375957,01	1302341,60	метод спутниковых геодезических измерений	0,1	-
268.	375927,44	1302342,76	метод спутниковых геодезических измерений	0,1	-
269.	375842,23	1302375,23	метод спутниковых геодезических измерений	0,1	-
270.	375723,94	1302414,89	метод спутниковых геодезических измерений	0,1	-
271.	375675,40	1302435,58	метод спутниковых геодезических измерений	0,1	-
272.	375672,50	1302431,50	метод спутниковых геодезических измерений	0,1	-
273.	375663,44	1302419,01	метод спутниковых геодезических измерений	0,1	-
274.	375652,87	1302386,41	метод спутниковых геодезических измерений	0,1	-
275.	375606,47	1302401,97	метод спутниковых геодезических измерений	0,1	-

1	2	3	4	5	6
276.	375572,99	1302330,90	метод спутниковых геодезических измерений	0,1	-
277.	375620,31	1302311,91	метод спутниковых геодезических измерений	0,1	-
278.	375594,21	1302224,39	метод спутниковых геодезических измерений	0,1	-
279.	375587,72	1302207,32	метод спутниковых геодезических измерений	0,1	-
280.	375567,41	1302157,93	метод спутниковых геодезических измерений	0,1	-
281.	375541,99	1302166,25	метод спутниковых геодезических измерений	0,1	-
282.	375479,30	1302073,63	метод спутниковых геодезических измерений	0,1	-
283.	375472,83	1302059,57	метод спутниковых геодезических измерений	0,1	-
284.	375463,89	1301966,60	метод спутниковых геодезических измерений	0,1	-
285.	375454,34	1301945,90	метод спутниковых геодезических измерений	0,1	-
286.	375475,93	1301936,80	метод спутниковых геодезических измерений	0,1	-
287.	375455,53	1301893,58	метод спутниковых геодезических измерений	0,1	-
288.	375654,97	1301817,26	метод спутниковых геодезических измерений	0,1	-
289.	375630,69	1301812,57	метод спутниковых геодезических измерений	0,1	-
290.	375592,22	1301719,77	метод спутниковых геодезических измерений	0,1	-
291.	375545,25	1301614,03	метод спутниковых геодезических измерений	0,1	-
292.	375525,04	1301549,07	метод спутниковых геодезических измерений	0,1	-

1	2	3	4	5	6
293.	375470,13	1301397,78	метод спутниковых геодезических измерений	0,1	-
294.	375442,73	1301331,35	метод спутниковых геодезических измерений	0,1	-
295.	375441,80	1301327,51	метод спутниковых геодезических измерений	0,1	-
296.	375420,74	1301268,46	метод спутниковых геодезических измерений	0,1	-
297.	375387,55	1301225,51	метод спутниковых геодезических измерений	0,1	-
298.	375346,55	1301192,32	метод спутниковых геодезических измерений	0,1	-
299.	375326,88	1301170,10	метод спутниковых геодезических измерений	0,1	-
300.	375310,92	1301125,13	метод спутниковых геодезических измерений	0,1	-
301.	375283,38	1301086,67	метод спутниковых геодезических измерений	0,1	-
302.	375365,65	1301065,28	метод спутниковых геодезических измерений	0,1	-
303.	375391,92	1301019,04	метод спутниковых геодезических измерений	0,1	-
304.	375362,15	1301013,63	метод спутниковых геодезических измерений	0,1	-
305.	375325,95	1300998,74	метод спутниковых геодезических измерений	0,1	-
306.	375306,29	1300976,19	метод спутниковых геодезических измерений	0,1	-
307.	375264,14	1300984,98	метод спутниковых геодезических измерений	0,1	-
308.	375229,41	1300996,71	метод спутниковых геодезических измерений	0,1	-
309.	375194,67	1301010,92	метод спутниковых геодезических измерений	0,1	-

1	2	3	4	5	6
310.	375174,15	1301036,18	метод спутниковых геодезических измерений	0,1	-
311.	374826,44	1301005,96	метод спутниковых геодезических измерений	0,1	-
312.	374781,33	1301048,36	метод спутниковых геодезических измерений	0,1	-
313.	374742,53	1301073,17	метод спутниковых геодезических измерений	0,1	-
314.	374697,49	1301078,86	метод спутниковых геодезических измерений	0,1	-
315.	374666,78	1301064,41	метод спутниковых геодезических измерений	0,1	-
316.	374591,34	1301026,26	метод спутниковых геодезических измерений	0,1	-
317.	374569,81	1301018,29	метод спутниковых геодезических измерений	0,1	-
318.	374560,26	1301016,14	метод спутниковых геодезических измерений	0,1	-
319.	374499,50	1300991,42	метод спутниковых геодезических измерений	0,1	-
320.	374425,20	1300967,76	метод спутниковых геодезических измерений	0,1	-
321.	374381,80	1300961,73	метод спутниковых геодезических измерений	0,1	-
322.	374362,24	1300954,11	метод спутниковых геодезических измерений	0,1	-
323.	374342,35	1300904,37	метод спутниковых геодезических измерений	0,1	-
324.	374349,45	1300833,31	метод спутниковых геодезических измерений	0,1	-
325.	374380,72	1300760,83	метод спутниковых геодезических измерений	0,1	-
326.	374392,07	1300726,47	метод спутниковых геодезических измерений	0,1	-

1	2	3	4	5	6
327.	374402,18	1300715,82	метод спутниковых геодезических измерений	0,1	-
328.	374415,63	1300651,98	метод спутниковых геодезических измерений	0,1	-
329.	374460,87	1300611,52	метод спутниковых геодезических измерений	0,1	-
330.	374482,62	1300574,50	метод спутниковых геодезических измерений	0,1	-
331.	374495,98	1300445,80	метод спутниковых геодезических измерений	0,1	-
332.	374538,97	1300447,00	метод спутниковых геодезических измерений	0,1	-
333.	374756,06	1300511,17	метод спутниковых геодезических измерений	0,1	-
334.	374777,14	1300512,19	метод спутниковых геодезических измерений	0,1	-
335.	374822,85	1300495,54	метод спутниковых геодезических измерений	0,1	-
336.	374867,88	1300476,36	метод спутниковых геодезических измерений	0,1	-
337.	374880,80	1300478,13	метод спутниковых геодезических измерений	0,1	-
338.	374914,87	1300509,84	метод спутниковых геодезических измерений	0,1	-
339.	374892,49	1300586,49	метод спутниковых геодезических измерений	0,1	-
340.	374922,34	1300603,55	метод спутниковых геодезических измерений	0,1	-
341.	374939,39	1300624,87	метод спутниковых геодезических измерений	0,1	-
342.	374943,66	1300649,03	метод спутниковых геодезических измерений	0,1	-
343.	374978,98	1300652,25	метод спутниковых геодезических измерений	0,1	-

1	2	3	4	5	6
344.	375071,40	1300652,57	метод спутниковых геодезических измерений	0,1	-
345.	375088,62	1300579,39	метод спутниковых геодезических измерений	0,1	-
346.	375108,52	1300555,23	метод спутниковых геодезических измерений	0,1	-
347.	375210,84	1300556,65	метод спутниковых геодезических измерений	0,1	-
348.	375277,64	1300545,28	метод спутниковых геодезических измерений	0,1	-
349.	375352,96	1300521,12	метод спутниковых геодезических измерений	0,1	-
350.	375368,59	1300520,41	метод спутниковых геодезических измерений	0,1	-
351.	375459,56	1300577,97	метод спутниковых геодезических измерений	0,1	-
352.	375528,94	1300627,31	метод спутниковых геодезических измерений	0,1	-
353.	375608,23	1300700,73	метод спутниковых геодезических измерений	0,1	-
354.	375667,26	1300775,62	метод спутниковых геодезических измерений	0,1	-
355.	375688,69	1300811,15	метод спутниковых геодезических измерений	0,1	-
356.	375697,21	1300842,57	метод спутниковых геодезических измерений	0,1	-
357.	375693,98	1300863,13	метод спутниковых геодезических измерений	0,1	-
358.	375681,35	1300881,34	метод спутниковых геодезических измерений	0,1	-
359.	375650,52	1300905,13	метод спутниковых геодезических измерений	0,1	-
360.	375674,78	1300936,14	метод спутниковых геодезических измерений	0,1	-

1	2	3	4	5	6
361.	375717,77	1300987,35	метод спутниковых геодезических измерений	0,1	-
362.	375687,06	1301013,85	метод спутниковых геодезических измерений	0,1	-
363.	375792,40	1301124,56	метод спутниковых геодезических измерений	0,1	-
364.	375809,27	1301125,78	метод спутниковых геодезических измерений	0,1	-
365.	375828,88	1301157,63	метод спутниковых геодезических измерений	0,1	-
366.	375798,16	1301175,43	метод спутниковых геодезических измерений	0,1	-
367.	375841,42	1301262,64	метод спутниковых геодезических измерений	0,1	-
368.	375863,43	1301297,77	метод спутниковых геодезических измерений	0,1	-
369.	375843,51	1301312,26	метод спутниковых геодезических измерений	0,1	-
370.	375857,61	1301347,68	метод спутниковых геодезических измерений	0,1	-
371.	375871,74	1301391,71	метод спутниковых геодезических измерений	0,1	-
372.	375961,24	1301369,58	метод спутниковых геодезических измерений	0,1	-
373.	375978,30	1301376,69	метод спутниковых геодезических измерений	0,1	-
374.	375988,73	1301423,65	метод спутниковых геодезических измерений	0,1	-
375.	375989,70	1301440,82	метод спутниковых геодезических измерений	0,1	-
376.	376021,13	1301534,17	метод спутниковых геодезических измерений	0,1	-
377.	376084,89	1301670,88	метод спутниковых геодезических измерений	0,1	-

1	2	3	4	5	6
378.	376110,47	1301702,14	метод спутниковых геодезических измерений	0,1	-
379.	376151,46	1301821,51	метод спутниковых геодезических измерений	0,1	-
380.	375945,29	1301905,42	метод спутниковых геодезических измерений	0,1	-
381.	376014,76	1302121,97	метод спутниковых геодезических измерений	0,1	-
382.	376077,47	1302085,42	метод спутниковых геодезических измерений	0,1	-
383.	376120,97	1302049,61	метод спутниковых геодезических измерений	0,1	-
384.	376210,29	1301681,63	метод спутниковых геодезических измерений	0,1	-
385.	376203,69	1301622,25	метод спутниковых геодезических измерений	0,1	-
386.	376244,38	1301548,58	метод спутниковых геодезических измерений	0,1	-
387.	376226,78	1301463,91	метод спутниковых геодезических измерений	0,1	-
388.	376443,41	1300067,41	метод спутниковых геодезических измерений	0,1	-
389.	376311,45	1299348,82	метод спутниковых геодезических измерений	0,1	-
390.	376268,57	1299252,05	метод спутниковых геодезических измерений	0,1	-
391.	376246,58	1299102,50	метод спутниковых геодезических измерений	0,1	-
392.	376255,37	1298960,11	метод спутниковых геодезических измерений	0,1	-
393.	376250,97	1298907,32	метод спутниковых геодезических измерений	0,1	-
394.	376236,68	1298857,29	метод спутниковых геодезических измерений	0,1	-

1	2	3	4	5	6
395.	376263,07	1298687,95	метод спутниковых геодезических измерений	0,1	-
396.	376259,22	1298529,06	метод спутниковых геодезических измерений	0,1	-
397.	376231,73	1298315,19	метод спутниковых геодезических измерений	0,1	-
398.	376208,64	1298227,22	метод спутниковых геодезических измерений	0,1	-
399.	376183,90	1298044,13	метод спутниковых геодезических измерений	0,1	-
400.	376179,50	1297920,98	метод спутниковых геодезических измерений	0,1	-
401.	376192,69	1297769,23	метод спутниковых геодезических измерений	0,1	-
402.	376224,58	1297519,62	метод спутниковых геодезических измерений	0,1	-
403.	376247,67	1297138,06	метод спутниковых геодезических измерений	0,1	-
404.	376269,58	1296666,85	метод спутниковых геодезических измерений	0,1	-
405.	376260,18	1296562,30	метод спутниковых геодезических измерений	0,1	-
406.	376231,99	1296564,06	метод спутниковых геодезических измерений	0,1	-
407.	376181,48	1296561,12	метод спутниковых геодезических измерений	0,1	-
408.	376142,62	1296540,67	метод спутниковых геодезических измерений	0,1	-
409.	376095,72	1296491,82	метод спутниковых геодезических измерений	0,1	-
410.	376073,20	1296478,74	метод спутниковых геодезических измерений	0,1	-
411.	376047,23	1296443,57	метод спутниковых геодезических измерений	0,1	-

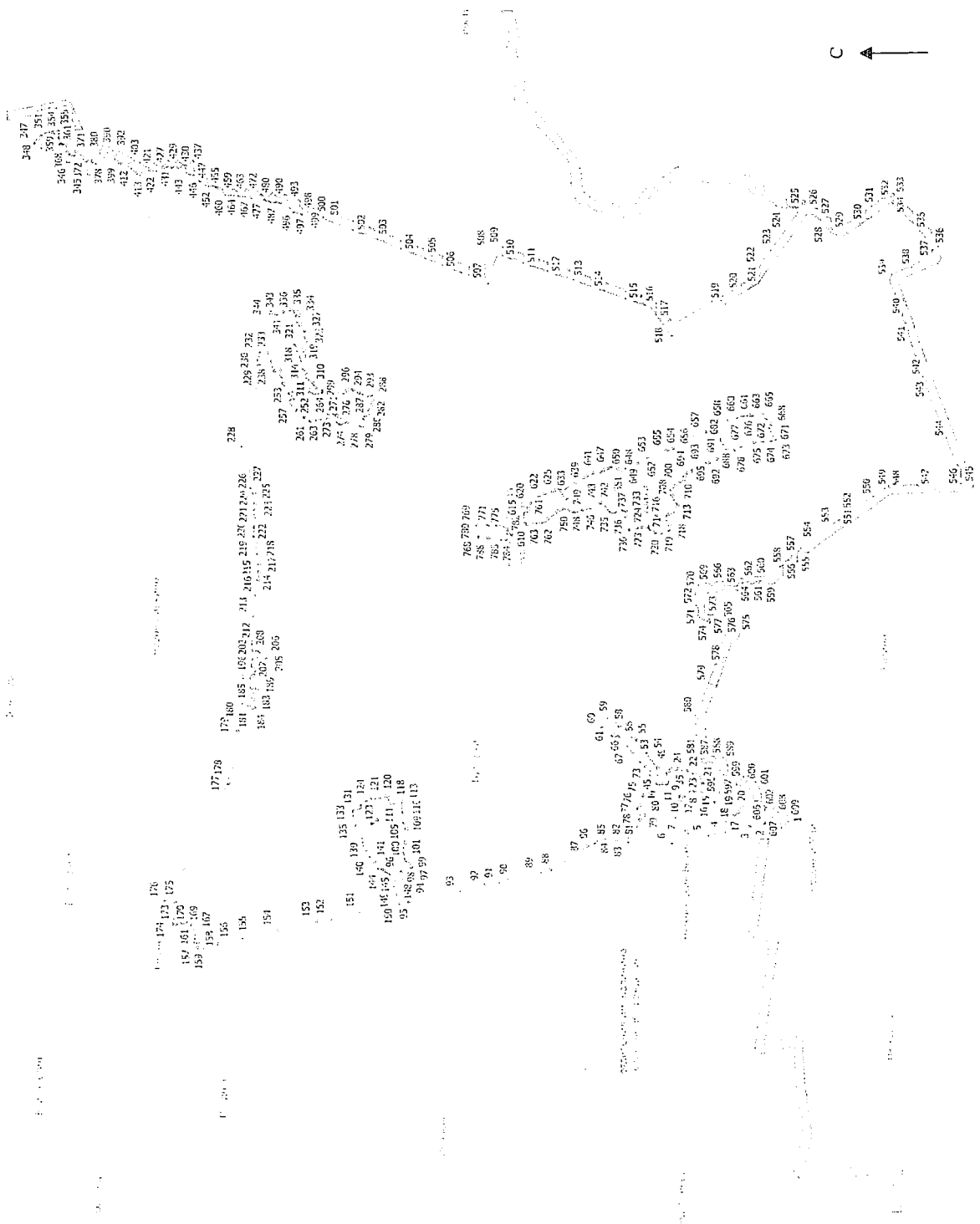
1	2	3	4	5	6
412.	376115,69	1296414,29	метод спутниковых геодезических измерений	0,1	-
413.	376174,62	1296416,89	метод спутниковых геодезических измерений	0,1	-
414.	376248,96	1296415,89	метод спутниковых геодезических измерений	0,1	-
415.	376262,24	1296333,23	метод спутниковых геодезических измерений	0,1	-
416.	376272,07	1296302,24	метод спутниковых геодезических измерений	0,1	-
417.	376261,83	1296284,68	метод спутниковых геодезических измерений	0,1	-
418.	376223,18	1296185,93	метод спутниковых геодезических измерений	0,1	-
419.	376233,20	1296157,31	метод спутниковых геодезических измерений	0,1	-
420.	376253,24	1296134,41	метод спутниковых геодезических измерений	0,1	-
421.	376283,30	1296091,47	метод спутниковых геодезических измерений	0,1	-
422.	376277,85	1295924,37	метод спутниковых геодезических измерений	0,1	-
423.	376257,05	1295916,39	метод спутниковых геодезических измерений	0,1	-
424.	376239,96	1295912,86	метод спутниковых геодезических измерений	0,1	-
425.	376210,25	1295912,86	метод спутниковых геодезических измерений	0,1	-
426.	376193,35	1295895,96	метод спутниковых геодезических измерений	0,1	-
427.	376189,35	1295876,64	метод спутниковых геодезических измерений	0,1	-
428.	376211,83	1295832,07	метод спутниковых геодезических измерений	0,1	-

1	2	3	4	5	6
429.	376252,13	1295747,94	метод спутниковых геодезических измерений	0,1	-
430.	376254,54	1295700,77	метод спутниковых геодезических измерений	0,1	-
431.	376252,52	1295650,49	метод спутниковых геодезических измерений	0,1	-
432.	376219,88	1295577,96	метод спутниковых геодезических измерений	0,1	-
433.	376247,52	1295569,07	метод спутниковых геодезических измерений	0,1	-
434.	376263,26	1295597,70	метод спутниковых геодезических измерений	0,1	-
435.	376317,65	1295612,01	метод спутниковых геодезических измерений	0,1	-
436.	376452,33	1295654,61	метод спутниковых геодезических измерений	0,1	-
437.	376519,28	1295177,46	метод спутниковых геодезических измерений	0,1	-
438.	376626,21	1294323,34	метод спутниковых геодезических измерений	0,1	-
439.	376638,04	1294269,73	метод спутниковых геодезических измерений	0,1	-
440.	377656,24	1292217,25	метод спутниковых геодезических измерений	0,1	-
441.	377485,63	1292206,46	метод спутниковых геодезических измерений	0,1	-
442.	377519,43	1291830,01	метод спутниковых геодезических измерений	0,1	-
443.	377472,29	1291821,50	метод спутниковых геодезических измерений	0,1	-
444.	377386,63	1291868,76	метод спутниковых геодезических измерений	0,1	-
445.	377370,75	1291856,54	метод спутниковых геодезических измерений	0,1	-

1	2	3	4	5	6
446.	377219,26	1291820,40	метод спутниковых геодезических измерений	0,1	-
447.	377184,06	1291776,65	метод спутниковых геодезических измерений	0,1	-
448.	377180,05	1291750,63	метод спутниковых геодезических измерений	0,1	-
449.	377157,38	1291707,09	метод спутниковых геодезических измерений	0,1	-
450.	377143,64	1291671,58	метод спутниковых геодезических измерений	0,1	-
451.	377145,11	1291637,70	метод спутниковых геодезических измерений	0,1	-
452.	377152,91	1291604,92	метод спутниковых геодезических измерений	0,1	-
453.	377145,46	1291584,11	метод спутниковых геодезических измерений	0,1	-
454.	377154,28	1291523,15	метод спутниковых геодезических измерений	0,1	-
455.	377118,91	1291518,55	метод спутниковых геодезических измерений	0,1	-
456.	377118,55	1291437,89	метод спутниковых геодезических измерений	0,1	-
457.	377102,38	1291438,34	метод спутниковых геодезических измерений	0,1	-
458.	377101,40	1291379,16	метод спутниковых геодезических измерений	0,1	-
459.	377093,61	1291362,39	метод спутниковых геодезических измерений	0,1	-
460.	376781,64	1291501,01	метод спутниковых геодезических измерений	0,1	-
461.	376377,41	1291615,62	метод спутниковых геодезических измерений	0,1	-
462.	375791,52	1291756,78	метод спутниковых геодезических измерений	0,1	-

1	2	3	4	5	6
463.	375155,36	1291916,38	метод спутниковых геодезических измерений	0,1	-
464.	374926,30	1291959,70	метод спутниковых геодезических измерений	0,1	-
465.	374438,03	1292085,94	метод спутниковых геодезических измерений	0,1	-
466.	373800,36	1292233,88	метод спутниковых геодезических измерений	0,1	-
467.	373648,57	1292268,12	метод спутниковых геодезических измерений	0,1	-
468.	373457,81	1292312,81	метод спутниковых геодезических измерений	0,1	-
469.	372788,37	1292477,98	метод спутниковых геодезических измерений	0,1	-
470.	372386,68	1292579,48	метод спутниковых геодезических измерений	0,1	-
471.	372151,71	1292629,53	метод спутниковых геодезических измерений	0,1	-
472.	372001,32	1292661,20	метод спутниковых геодезических измерений	0,1	-
473.	371487,04	1292811,75	метод спутниковых геодезических измерений	0,1	-
474.	371314,95	1292851,53	метод спутниковых геодезических измерений	0,1	-
475.	370702,36	1293272,62	метод спутниковых геодезических измерений	0,1	-
476.	370585,53	1293322,08	метод спутниковых геодезических измерений	0,1	-
477.	370399,44	1293367,48	метод спутниковых геодезических измерений	0,1	-
478.	370219,99	1293374,19	метод спутниковых геодезических измерений	0,1	-
479.	369465,85	1293294,24	метод спутниковых геодезических измерений	0,1	-

4. План границы государственного природного заказника областного значения «Чуриковский»




масштаб 1:650000

Используемые условные знаки и обозначения:

- ◆ - характерная точка контура, сведения о которой позволяют однозначно определить её на местности
- - вновь образованная часть контура, сведения о которой достаточны для определения её местоположения
- — — — — границы муниципальных образований
- — — — — граница Рязанской области

Подпись: Полякова М.Г. Дата "14" февраля 2022 г.



Мест. 214 отнесена к месту (ориентирам), составившего описание местоположения границы болот.

ПОЛОЖЕНИЕ
о государственном природном заказнике
областного значения «Шевырляевский»

1. Общие положения

1.1. Настоящее Положение о государственном природном заказнике областного значения «Шевырляевский» (далее – заказник) разработано в соответствии с требованиями Федерального закона от 10.01.2002 № 7-ФЗ «Об охране окружающей среды», Федерального закона от 14.03.1995 № 33-ФЗ «Об особо охраняемых природных территориях», Земельного кодекса Российской Федерации, Лесного кодекса Российской Федерации, Федерального закона от 24.04.1995 № 52-ФЗ «О животном мире», Федерального закона от 24.07.2009 № 209-ФЗ «Об охоте и о сохранении охотничьих ресурсов и о внесении изменений в отдельные законодательные акты Российской Федерации», Закона Рязанской области от 10.05.2006 № 53-ОЗ «Об особо охраняемых природных территориях в Рязанской области».

1.2. Заказник расположен на территории муниципальных образований – Агишевское и Ольховское сельские поселения Шацкого муниципального района Рязанской области; муниципального образования – Большеекатериновское сельское поселение Путятинского муниципального района Рязанской области и муниципального образования – Унковское сельское поселение Чучковского муниципального района Рязанской области.

1.3. Площадь заказника составляет 21577,37 га.

1.4. Заказник образован без ограничения срока действия.

1.5. Заказник создан без изъятия земельных участков у собственников, землепользователей, землевладельцев и арендаторов.

1.6. Основной вид разрешенного использования земельных участков, расположенных в границах заказника в соответствии с Классификатором видов разрешенного использования земельных участков, утвержденным приказом Росреестра от 10.11.2020 № П/0412 «Об утверждении классификатора видов разрешенного использования земельных участков», – охрана природных территорий (код 9.1).

1.7. Вспомогательные виды разрешенного использования земельных участков:

1) общее пользование водными объектами (11.1); резервные леса (10.4); историко-культурная деятельность (9.3); пчеловодство (1.12); сенокосение (1.19);

2) дополнительно на территории земельных участков категории «земли лесного фонда»: использование лесов (10.0);

3) дополнительно на территории земельных участков категории «земли сельскохозяйственного назначения»: растениеводство (1.1); скотоводство (1.8); отдых (рекреация) (код 5.0); рыбоводство (1.13); питомники (1.17); выпас сельскохозяйственных животных (1.20); использование лесов (10.0);

4) дополнительно на территории земельных участков категорий «земли населенных пунктов»: жилая застройка (2.0); общественное использование объектов капитального строительства (3.0); предпринимательство (4.0); отдых (рекреация) (5.0); земельные участки общего назначения (13.0); курортная деятельность (9.2); транспорт (7.0); обеспечение обороны и безопасности (8.0); земельные участки (территории) общего пользования (12.0);

5) дополнительно на территории земельных участков категории «промышленности, энергетики, транспорта, связи, радиовещания, телевидения, информатики, земель для обеспечения космической деятельности, земель обороны, безопасности и земель иного специального назначения»: транспорт (7.0); обеспечение обороны и безопасности (8.0); земельные участки (территории) общего пользования (12.0).

1.8. Изменения границ и режима особой охраны территории заказника производятся в установленном действующим законодательством порядке.

1.9. Границы и особенности режима особой охраны заказника учитываются при разработке планов и перспектив экономического и социального развития, лесохозяйственных регламентов и проектов освоения лесов, подготовке документов территориального планирования, проведении лесоустройства и инвентаризации земель.

1.10. Цель создания заказника: охрана и воспроизводство охотничьих ресурсов, сохранение среды их обитания и поддержание целостности естественных сообществ, сохранение и восстановление природных комплексов (ландшафтов).

1.11. Профиль заказника: комплексный.

1.12. Заказник находится в ведении министерства природопользования Рязанской области.

1.13. Границы заказника определены в системе координат МСК-62 и представлены в приложении к настоящему Положению.

2. Задачи заказника

2.1. Заказник образован для выполнения следующих задач:

1) сохранение и восстановление природных комплексов (ландшафтов), в том числе массивов лесов, болот и пойм, естественных водоемов и водотоков, участков лесов;

2) сохранение и восстановление популяций и среды обитания видов растений, животных и других организмов, подлежащих охране на территории Рязанской области, в том числе занесенных в Красную книгу Рязанской области;

3) сохранение, восстановление и воспроизводство эксплуатируемых природных ресурсов и условий их неистощительного использования;

- 4) осуществление государственного экологического мониторинга;
- 5) проведение научных исследований;
- 6) проведение экологического просвещения;
- 7) создание условий для экологически обоснованного развития туризма и отдыха.

3. Режим охраны и использования земельных участков в границах заказника

3.1. В границах заказника запрещается любая деятельность, если она противоречит целям создания заказника или причиняет вред природным комплексам и их компонентам. В том числе на территории заказника запрещается:

- рубка и подсочка лесных насаждений в местах глухариных токов;
- нагонка и натаска собак, любительская и спортивная охота, за исключением охоты на дикого кабана в целях предотвращения угрозы возникновения и распространения болезней охотничьих ресурсов, определенных в соответствии с законодательством о ветеринарии, способами, исключающими нанесение ущерба другим объектам животного мира, а также других случаев, предусмотренных законодательством Российской Федерации. Указанная охота осуществляется в присутствии государственного инспектора, осуществляющего федеральный государственный охотничий контроль (надзор) на территории Рязанской области;
- применение собак для пастьбы скота и нахождение их при стадах;
- строительство, реконструкция объектов капитального строительства (кроме линейных объектов), не связанных с выполнением задач, возложенных на заказник, и (или) с обеспечением функционирования населенных пунктов, кроме случаев, предусмотренных статьей 3.1 Федерального закона от 14.03.1995 № 33-ФЗ «Об особо охраняемых природных территориях». В случаях, предусмотренных статьей 3.1 Федерального закона от 14.03.1995 № 33-ФЗ «Об особо охраняемых природных территориях», виды разрешенного использования земельных участков и предельные параметры разрешенного строительства, реконструкции объектов капитального строительства устанавливаются правилами землепользования и застройки;
- проезд и стоянка механических транспортных средств вне дорог общего пользования и специально предусмотренных для этого мест (кроме случаев, связанных с осуществлением производственной деятельности в соответствии с настоящим Положением, проездом механических транспортных средств землевладельцев, собственников и арендаторов земельных участков, расположенных в границах заказника, а также проведением мероприятий по охране и защите лесов и выполнению задач, предусмотренных разделом 2 настоящего Положения);
- размещение (складирование), использование радиоактивных, химических, токсичных, отравляющих, взрывчатых и ядовитых веществ;

- пускание палов (за исключением противопожарных) и выжигание растительности;
- захламление и замусоривание территории;
- деятельность по накоплению, обработке, утилизации, обезвреживанию, размещению отходов производства и потребления;
- создание скотомогильников, биотермических ям для уничтожения трупов животных;
- заготовка живицы;
- разведка и добыча полезных ископаемых;
- взрывные работы;
- разведение костров за пределами специально оборудованных мест;
- применение пиротехнических изделий;
- уничтожение, повреждение аншлагов, шлагбаумов, стендов, ограждений, граничных столбов и других информационных знаков, и указателей, а также оборудованных экологических троп и мест отдыха;
- самовольное (без полученного в установленном порядке разрешения, либо с нарушением условий, им предусмотренных) ведение археологических раскопок;

3.2. Граница заказника обозначается на местности специальными информационными знаками (аншлагами).

3.3. В границах заказника хозяйственная деятельность должна осуществляться с соблюдением требований настоящего Положения и требований по предотвращению гибели объектов животного мира при осуществлении производственных процессов, а также при эксплуатации транспортных магистралей, трубопроводов, линий связи и электропередачи, утвержденных в соответствии со статьей 28 Федерального закона от 24.04.1995 № 52-ФЗ «О животном мире».

3.4. Граждане, а также общественные объединения и некоммерческие организации, осуществляющие деятельность в области охраны окружающей среды, вправе оказывать содействие в осуществлении мероприятий по охране и использованию заказника.

Приложение
к Положению о государственном
природном заказнике областного
значения «Шевырляевский»

Описание местоположения границ государственного
природного заказника областного значения «Шевырляевский»
(далее – объект)

1. Сведения об объекте

№ п/п	Характеристики объекта	Описание характеристик
1	2	3
1.	Местоположение объекта	Рязанская область, Чучковский, Путятинский, Шацкий муниципальные районы Рязанской области
2.	Площадь объекта +/- величина погрешности определения площади (Р +/- Дельта Р)	21577,37 +/- 12,85 га
3.	Иные характеристики объекта	Земельные участки в границах объекта у собственников, землепользователей, землевладельцев и арендаторов не изымаются и используются ими с соблюдением установленного особого правового режима, который определен Положением

2. Сведения о местоположении границы объекта

1. Система координат: МСК-62					
2. Сведения о характерных точках границы объекта					
Обозначение характерных точек границы	Координаты, м		Метод определения координат характерной точки	Средняя квадратическая погрешность положения характерной точки (Mt), м	Описание обозначения точки на местности (при наличии)
	X	Y			
1	2	3	4	5	6
Часть 1.					
1.	382452.35	2247701.75	метод спутниковых геодезических измерений	2.5	-
2.	382466.12	2247535.60	метод спутниковых геодезических измерений	2.5	-
3.	382448.41	2247475.27	метод спутниковых геодезических измерений	2.5	-
4.	382373.00	2247490.35	метод спутниковых геодезических измерений	2.5	-

1	2	3	4	5	6
5.	382379.56	2247456.91	метод спутниковых геодезических измерений	2.5	-
6.	382424.15	2247319.20	метод спутниковых геодезических измерений	2.5	-
7.	382453.66	2247215.59	метод спутниковых геодезических измерений	2.5	-
8.	382569.07	2247159.19	метод спутниковых геодезических измерений	2.5	-
9.	382675.96	2247102.80	метод спутниковых геодезических измерений	2.5	-
10.	382683.83	2247087.71	метод спутниковых геодезических измерений	2.5	-
11.	382621.53	2246934.27	метод спутниковых геодезических измерений	2.5	-
12.	382700.22	2246871.64	метод спутниковых геодезических измерений	2.5	-
13.	382701.76	2246850.27	метод спутниковых геодезических измерений	2.5	-
14.	382684.48	2246802.78	метод спутниковых геодезических измерений	2.5	-
15.	382680.89	2246755.88	метод спутниковых геодезических измерений	2.5	-
16.	382660.22	2246691.31	метод спутниковых геодезических измерений	2.5	-
17.	382616.29	2246571.96	метод спутниковых геодезических измерений	2.5	-
18.	382577.92	2246520.81	метод спутниковых геодезических измерений	2.5	-
19.	382567.63	2246503.69	метод спутниковых геодезических измерений	2.5	-
20.	382559.89	2246481.14	метод спутниковых геодезических измерений	2.5	-
21.	382552.68	2246445.73	метод спутниковых геодезических измерений	2.5	-

1	2	3	4	5	6
22.	382544.48	2246426.38	метод спутниковых геодезических измерений	2.5	-
23.	382473.74	2246174.95	метод спутниковых геодезических измерений	2.5	-
24.	382521.33	2246096.84	метод спутниковых геодезических измерений	2.5	-
25.	382654.24	2245873.41	метод спутниковых геодезических измерений	2.5	-
26.	382698.27	2245788.42	метод спутниковых геодезических измерений	2.5	-
27.	382744.82	2245681.13	метод спутниковых геодезических измерений	2.5	-
28.	382756.25	2245652.99	метод спутниковых геодезических измерений	2.5	-
29.	382786.37	2245562.97	метод спутниковых геодезических измерений	2.5	-
30.	382818.43	2245463.86	метод спутниковых геодезических измерений	2.5	-
31.	382851.09	2245336.73	метод спутниковых геодезических измерений	2.5	-
32.	383033.00	2244653.37	метод спутниковых геодезических измерений	2.5	-
33.	383107.08	2244390.36	метод спутниковых геодезических измерений	2.5	-
34.	383159.34	2244181.36	метод спутниковых геодезических измерений	2.5	-
35.	383172.98	2244187.22	метод спутниковых геодезических измерений	2.5	-
36.	383180.62	2244198.82	метод спутниковых геодезических измерений	2.5	-
37.	383185.27	2244212.16	метод спутниковых геодезических измерений	2.5	-
38.	383190.72	2244234.30	метод спутниковых геодезических измерений	2.5	-

1	2	3	4	5	6
39.	383197.76	2244252.46	метод спутниковых геодезических измерений	2.5	-
40.	383206.56	2244262.28	метод спутниковых геодезических измерений	2.5	-
41.	383221.50	2244274.50	метод спутниковых геодезических измерений	2.5	-
42.	383240.24	2244282.48	метод спутниковых геодезических измерений	2.5	-
43.	383253.67	2244285.52	метод спутниковых геодезических измерений	2.5	-
44.	383266.55	2244283.40	метод спутниковых геодезических измерений	2.5	-
45.	383292.77	2244276.28	метод спутниковых геодезических измерений	2.5	-
46.	383311.66	2244269.81	метод спутниковых геодезических измерений	2.5	-
47.	383342.65	2244251.87	метод спутниковых геодезических измерений	2.5	-
48.	383364.79	2244236.19	метод спутниковых геодезических измерений	2.5	-
49.	383386.88	2244221.60	метод спутниковых геодезических измерений	2.5	-
50.	383416.91	2244199.97	метод спутниковых геодезических измерений	2.5	-
51.	383431.56	2244188.97	метод спутниковых геодезических измерений	2.5	-
52.	383441.48	2244187.85	метод спутниковых геодезических измерений	2.5	-
53.	383451.96	2244191.51	метод спутниковых геодезических измерений	2.5	-
54.	383464.76	2244201.84	метод спутниковых геодезических измерений	2.5	-
55.	383473.76	2244216.42	метод спутниковых геодезических измерений	2.5	-

1	2	3	4	5	6
56.	383490.67	2244234.92	метод спутниковых геодезических измерений	2.5	-
57.	383511.00	2244249.91	метод спутниковых геодезических измерений	2.5	-
58.	383530.50	2244257.17	метод спутниковых геодезических измерений	2.5	-
59.	383543.04	2244254.32	метод спутниковых геодезических измерений	2.5	-
60.	383551.03	2244245.83	метод спутниковых геодезических измерений	2.5	-
61.	383552.61	2244231.98	метод спутниковых геодезических измерений	2.5	-
62.	383547.14	2244220.82	метод спутниковых геодезических измерений	2.5	-
63.	383529.50	2244202.28	метод спутниковых геодезических измерений	2.5	-
64.	383524.73	2244192.23	метод спутниковых геодезических измерений	2.5	-
65.	383524.74	2244181.62	метод спутниковых геодезических измерений	2.5	-
66.	383527.68	2244170.76	метод спутниковых геодезических измерений	2.5	-
67.	383540.63	2244156.21	метод спутниковых геодезических измерений	2.5	-
68.	383560.66	2244138.27	метод спутниковых геодезических измерений	2.5	-
69.	383578.23	2244127.17	метод спутниковых геодезических измерений	2.5	-
70.	383588.99	2244122.98	метод спутниковых геодезических измерений	2.5	-
71.	383601.42	2244123.42	метод спутниковых геодезических измерений	2.5	-
72.	383622.21	2244135.49	метод спутниковых геодезических измерений	2.5	-

1	2	3	4	5	6
73.	383642.43	2244153.74	метод спутниковых геодезических измерений	2.5	-
74.	383654.14	2244163.67	метод спутниковых геодезических измерений	2.5	-
75.	383664.04	2244163.29	метод спутниковых геодезических измерений	2.5	-
76.	383669.80	2244155.43	метод спутниковых геодезических измерений	2.5	-
77.	383672.70	2244145.67	метод спутниковых геодезических измерений	2.5	-
78.	383672.03	2244123.33	метод спутниковых геодезических измерений	2.5	-
79.	383673.04	2244115.32	метод спутниковых геодезических измерений	2.5	-
80.	383693.73	2244067.76	метод спутниковых геодезических измерений	2.5	-
81.	383704.92	2244040.90	метод спутниковых геодезических измерений	2.5	-
82.	383710.33	2244022.07	метод спутниковых геодезических измерений	2.5	-
83.	383711.49	2244013.60	метод спутниковых геодезических измерений	2.5	-
84.	383712.82	2244007.97	метод спутниковых геодезических измерений	2.5	-
85.	383717.10	2243999.70	метод спутниковых геодезических измерений	2.5	-
86.	383734.13	2243977.25	метод спутниковых геодезических измерений	2.5	-
87.	383745.96	2243949.09	метод спутниковых геодезических измерений	2.5	-
88.	383764.81	2243923.95	метод спутниковых геодезических измерений	2.5	-
89.	383779.11	2243902.75	метод спутниковых геодезических измерений	2.5	-

1	2	3	4	5	6
90.	383795.78	2243864.02	метод спутниковых геодезических измерений	2.5	-
91.	383824.26	2243789.51	метод спутниковых геодезических измерений	2.5	-
92.	383834.48	2243753.05	метод спутниковых геодезических измерений	2.5	-
93.	383848.65	2243715.47	метод спутниковых геодезических измерений	2.5	-
94.	383859.54	2243692.09	метод спутниковых геодезических измерений	2.5	-
95.	383874.38	2243684.56	метод спутниковых геодезических измерений	2.5	-
96.	383890.84	2243679.47	метод спутниковых геодезических измерений	2.5	-
97.	383911.99	2243670.69	метод спутниковых геодезических измерений	2.5	-
98.	383927.45	2243662.91	метод спутниковых геодезических измерений	2.5	-
99.	383945.04	2243651.82	метод спутниковых геодезических измерений	2.5	-
100.	383957.16	2243644.93	метод спутниковых геодезических измерений	2.5	-
101.	383962.82	2243640.20	метод спутниковых геодезических измерений	2.5	-
102.	383967.49	2243632.13	метод спутниковых геодезических измерений	2.5	-
103.	383973.25	2243608.93	метод спутниковых геодезических измерений	2.5	-
104.	383977.35	2243596.45	метод спутниковых геодезических измерений	2.5	-
105.	383985.13	2243583.18	метод спутниковых геодезических измерений	2.5	-
106.	384014.64	2243544.90	метод спутниковых геодезических измерений	2.5	-

1	2	3	4	5	6
107.	384043.98	2243511.54	метод спутниковых геодезических измерений	2.5	-
108.	384069.29	2243499.26	метод спутниковых геодезических измерений	2.5	-
109.	384096.49	2243495.65	метод спутниковых геодезических измерений	2.5	-
110.	384114.90	2243492.27	метод спутниковых геодезических измерений	2.5	-
111.	384155.32	2243476.86	метод спутниковых геодезических измерений	2.5	-
112.	384226.60	2243446.99	метод спутниковых геодезических измерений	2.5	-
113.	384248.04	2243440.79	метод спутниковых геодезических измерений	2.5	-
114.	384252.66	2243434.00	метод спутниковых геодезических измерений	2.5	-
115.	384257.46	2243433.08	метод спутниковых геодезических измерений	2.5	-
116.	384263.19	2243436.56	метод спутниковых геодезических измерений	2.5	-
117.	384273.11	2243438.68	метод спутниковых геодезических измерений	2.5	-
118.	384344.97	2243429.22	метод спутниковых геодезических измерений	2.5	-
119.	384417.05	2243423.72	метод спутниковых геодезических измерений	2.5	-
120.	384449.10	2243420.23	метод спутниковых геодезических измерений	2.5	-
121.	384461.51	2243419.40	метод спутниковых геодезических измерений	2.5	-
122.	384484.59	2243415.17	метод спутниковых геодезических измерений	2.5	-
123.	384504.03	2243410.66	метод спутниковых геодезических измерений	2.5	-

1	2	3	4	5	6
124.	384510.45	2243403.90	метод спутниковых геодезических измерений	2.5	-
125.	384521.60	2243399.10	метод спутниковых геодезических измерений	2.5	-
126.	384536.76	2243399.63	метод спутниковых геодезических измерений	2.5	-
127.	384549.21	2243397.35	метод спутниковых геодезических измерений	2.5	-
128.	384563.94	2243393.84	метод спутниковых геодезических измерений	2.5	-
129.	384582.33	2243384.61	метод спутниковых геодезических измерений	2.5	-
130.	384618.06	2243375.98	метод спутниковых геодезических измерений	2.5	-
131.	384636.83	2243380.55	метод спутниковых геодезических измерений	2.5	-
132.	384658.29	2243390.85	метод спутниковых геодезических измерений	2.5	-
133.	384681.11	2243394.17	метод спутниковых геодезических измерений	2.5	-
134.	384717.33	2243396.37	метод спутниковых геодезических измерений	2.5	-
135.	384831.42	2243411.59	метод спутниковых геодезических измерений	2.5	-
136.	384876.37	2243417.25	метод спутниковых геодезических измерений	2.5	-
137.	384917.52	2243424.04	метод спутниковых геодезических измерений	2.5	-
138.	384944.75	2243423.97	метод спутниковых геодезических измерений	2.5	-
139.	384956.76	2243425.64	метод спутниковых геодезических измерений	2.5	-
140.	384965.26	2243423.11	метод спутниковых геодезических измерений	2.5	-

1	2	3	4	5	6
141.	384984.96	2243414.29	метод спутниковых геодезических измерений	2.5	-
142.	385016.78	2243409.37	метод спутниковых геодезических измерений	2.5	-
143.	385042.39	2243403.87	метод спутниковых геодезических измерений	2.5	-
144.	385059.04	2243398.59	метод спутниковых геодезических измерений	2.5	-
145.	385073.74	2243386.30	метод спутниковых геодезических измерений	2.5	-
146.	385083.56	2243366.89	метод спутниковых геодезических измерений	2.5	-
147.	385098.94	2243345.86	метод спутниковых геодезических измерений	2.5	-
148.	385113.38	2243330.27	метод спутниковых геодезических измерений	2.5	-
149.	385122.02	2243323.71	метод спутниковых геодезических измерений	2.5	-
150.	385133.92	2243313.16	метод спутниковых геодезических измерений	2.5	-
151.	385147.15	2243306.31	метод спутниковых геодезических измерений	2.5	-
152.	385153.95	2243300.14	метод спутниковых геодезических измерений	2.5	-
153.	385155.81	2243293.99	метод спутниковых геодезических измерений	2.5	-
154.	385154.64	2243285.72	метод спутниковых геодезических измерений	2.5	-
155.	385152.32	2243278.87	метод спутниковых геодезических измерений	2.5	-
156.	385153.36	2243275.43	метод спутниковых геодезических измерений	2.5	-
157.	385156.82	2243275.56	метод спутниковых геодезических измерений	2.5	-

1	2	3	4	5	6
158.	385178.14	2243282.88	метод спутниковых геодезических измерений	2.5	-
159.	385195.33	2243283.12	метод спутниковых геодезических измерений	2.5	-
160.	385205.05	2243277.15	метод спутниковых геодезических измерений	2.5	-
161.	385223.27	2243247.80	метод спутниковых геодезических измерений	2.5	-
162.	385224.10	2243239.78	метод спутниковых геодезических измерений	2.5	-
163.	385221.81	2243232.20	метод спутниковых геодезических измерений	2.5	-
164.	385219.07	2243226.99	метод спутниковых геодезических измерений	2.5	-
165.	385213.71	2243223.32	метод спутниковых геодезических измерений	2.5	-
166.	385202.84	2243220.57	метод спутниковых геодезических измерений	2.5	-
167.	385174.20	2243218.28	метод спутниковых геодезических измерений	2.5	-
168.	385167.17	2243215.30	метод спутниковых геодезических измерений	2.5	-
169.	385157.92	2243208.02	метод спутниковых геодезических измерений	2.5	-
170.	385153.98	2243200.56	метод спутниковых геодезических измерений	2.5	-
171.	385153.92	2243191.60	метод спутниковых геодезических измерений	2.5	-
172.	385155.45	2243184.52	метод спутниковых геодезических измерений	2.5	-
173.	385161.39	2243176.86	метод спутниковых геодезических измерений	2.5	-
174.	385195.48	2243154.19	метод спутниковых геодезических измерений	2.5	-

1	2	3	4	5	6
175.	385216.42	2243130.78	метод спутниковых геодезических измерений	2.5	-
176.	385232.42	2243107.39	метод спутниковых геодезических измерений	2.5	-
177.	385238.96	2243092.98	метод спутниковых геодезических измерений	2.5	-
178.	385250.16	2243065.76	метод спутниковых геодезических измерений	2.5	-
179.	385260.55	2243050.95	метод спутниковых геодезических измерений	2.5	-
180.	385273.37	2243034.94	метод спутниковых геодезических измерений	2.5	-
181.	385288.43	2243017.63	метод спутниковых геодезических измерений	2.5	-
182.	385308.54	2242997.13	метод спутниковых геодезических измерений	2.5	-
183.	385324.15	2242985.05	метод спутниковых геодезических измерений	2.5	-
184.	385332.45	2242977.84	метод спутниковых геодезических измерений	2.5	-
185.	385345.58	2242963.31	метод спутниковых геодезических измерений	2.5	-
186.	385361.32	2242952.42	метод спутниковых геодезических измерений	2.5	-
187.	385373.29	2242939.86	метод спутниковых геодезических измерений	2.5	-
188.	385381.56	2242928.26	метод спутниковых геодезических измерений	2.5	-
189.	385386.99	2242914.19	метод спутниковых геодезических измерений	2.5	-
190.	385395.94	2242904.26	метод спутниковых геодезических измерений	2.5	-
191.	385415.41	2242886.29	метод спутниковых геодезических измерений	2.5	-

1	2	3	4	5	6
192.	385458.13	2242841.61	метод спутниковых геодезических измерений	2.5	-
193.	385479.37	2242820.22	метод спутниковых геодезических измерений	2.5	-
194.	385500.17	2242800.56	метод спутниковых геодезических измерений	2.5	-
195.	385528.34	2242774.84	метод спутниковых геодезических измерений	2.5	-
196.	385540.34	2242761.00	метод спутниковых геодезических измерений	2.5	-
197.	385544.60	2242743.78	метод спутниковых геодезических измерений	2.5	-
198.	385545.43	2242730.45	метод спутниковых геодезических измерений	2.5	-
199.	385537.55	2242710.24	метод спутниковых геодезических измерений	2.5	-
200.	385518.66	2242680.59	метод спутниковых геодезических измерений	2.5	-
201.	385508.93	2242670.93	метод спутниковых геодезических измерений	2.5	-
202.	385470.44	2242636.84	метод спутниковых геодезических измерений	2.5	-
203.	385441.65	2242602.55	метод спутниковых геодезических измерений	2.5	-
204.	385433.32	2242594.94	метод спутниковых геодезических измерений	2.5	-
205.	385428.16	2242591.01	метод спутниковых геодезических измерений	2.5	-
206.	385418.04	2242587.37	метод спутниковых геодезических измерений	2.5	-
207.	385408.56	2242586.49	метод спутниковых геодезических измерений	2.5	-
208.	385396.93	2242584.43	метод спутниковых геодезических измерений	2.5	-

1	2	3	4	5	6
209.	385392.42	2242582.82	метод спутниковых геодезических измерений	2.5	-
210.	385389.64	2242578.51	метод спутниковых геодезических измерений	2.5	-
211.	385390.81	2242566.29	метод спутниковых геодезических измерений	2.5	-
212.	385395.40	2242549.99	метод спутниковых геодезических измерений	2.5	-
213.	385405.02	2242525.83	метод спутниковых геодезических измерений	2.5	-
214.	385414.23	2242508.41	метод спутниковых геодезических измерений	2.5	-
215.	385421.00	2242503.34	метод спутниковых геодезических измерений	2.5	-
216.	385428.86	2242503.62	метод спутниковых геодезических измерений	2.5	-
217.	385440.58	2242508.23	метод спутниковых геодезических измерений	2.5	-
218.	385447.33	2242513.60	метод спутниковых геодезических измерений	2.5	-
219.	385462.08	2242531.30	метод спутниковых геодезических измерений	2.5	-
220.	385481.89	2242555.96	метод спутниковых геодезических измерений	2.5	-
221.	385500.66	2242563.01	метод спутниковых геодезических измерений	2.5	-
222.	385512.37	2242562.97	метод спутниковых геодезических измерений	2.5	-
223.	385523.70	2242558.06	метод спутниковых геодезических измерений	2.5	-
224.	385539.07	2242547.26	метод спутниковых геодезических измерений	2.5	-
225.	385544.86	2242533.56	метод спутниковых геодезических измерений	2.5	-

1	2	3	4	5	6
226.	385549.08	2242517.43	метод спутниковых геодезических измерений	2.5	-
227.	385552.74	2242496.53	метод спутниковых геодезических измерений	2.5	-
228.	385554.50	2242477.57	метод спутниковых геодезических измерений	2.5	-
229.	385556.40	2242444.35	метод спутниковых геодезических измерений	2.5	-
230.	385556.43	2242427.80	метод спутниковых геодезических измерений	2.5	-
231.	385554.93	2242402.69	метод спутниковых геодезических измерений	2.5	-
232.	385549.44	2242382.39	метод спутниковых геодезических измерений	2.5	-
233.	385546.52	2242366.56	метод спутниковых геодезических измерений	2.5	-
234.	385547.38	2242352.32	метод спутниковых геодезических измерений	2.5	-
235.	385550.23	2242344.00	метод спутниковых геодезических измерений	2.5	-
236.	385557.96	2242332.39	метод спутниковых геодезических измерений	2.5	-
237.	385569.35	2242320.72	метод спутниковых геодезических измерений	2.5	-
238.	385589.47	2242315.38	метод спутниковых геодезических измерений	2.5	-
239.	385606.32	2242314.70	метод спутниковых геодезических измерений	2.5	-
240.	385617.09	2242315.35	метод спутниковых геодезических измерений	2.5	-
241.	385650.82	2242328.60	метод спутниковых геодезических измерений	2.5	-
242.	385675.04	2242336.95	метод спутниковых геодезических измерений	2.5	-

1	2	3	4	5	6
243.	385692.46	2242340.85	метод спутниковых геодезических измерений	2.5	-
244.	385700.35	2242340.29	метод спутниковых геодезических измерений	2.5	-
245.	385716.88	2242333.02	метод спутниковых геодезических измерений	2.5	-
246.	385736.27	2242322.54	метод спутниковых геодезических измерений	2.5	-
247.	385748.99	2242309.45	метод спутниковых геодезических измерений	2.5	-
248.	385761.45	2242287.94	метод спутниковых геодезических измерений	2.5	-
249.	385775.51	2242257.25	метод спутниковых геодезических измерений	2.5	-
250.	385782.10	2242246.70	метод спутниковых геодезических измерений	2.5	-
251.	385801.23	2242222.85	метод спутниковых геодезических измерений	2.5	-
252.	385807.64	2242217.59	метод спутниковых геодезических измерений	2.5	-
253.	385816.35	2242214.06	метод спутниковых геодезических измерений	2.5	-
254.	385828.04	2242214.56	метод спутниковых геодезических измерений	2.5	-
255.	385866.31	2242218.64	метод спутниковых геодезических измерений	2.5	-
256.	385880.84	2242221.35	метод спутниковых геодезических измерений	2.5	-
257.	385897.39	2242219.10	метод спутниковых геодезических измерений	2.5	-
258.	385915.90	2242212.79	метод спутниковых геодезических измерений	2.5	-
259.	385927.39	2242213.55	метод спутниковых геодезических измерений	2.5	-

1	2	3	4	5	6
260.	385936.42	2242216.98	метод спутниковых геодезических измерений	2.5	-
261.	385949.16	2242224.01	метод спутниковых геодезических измерений	2.5	-
262.	385968.89	2242229.83	метод спутниковых геодезических измерений	2.5	-
263.	385988.17	2242232.70	метод спутниковых геодезических измерений	2.5	-
264.	386009.81	2242231.26	метод спутниковых геодезических измерений	2.5	-
265.	386035.29	2242224.47	метод спутниковых геодезических измерений	2.5	-
266.	386086.19	2242212.53	метод спутниковых геодезических измерений	2.5	-
267.	386129.79	2242200.16	метод спутниковых геодезических измерений	2.5	-
268.	386168.90	2242190.56	метод спутниковых геодезических измерений	2.5	-
269.	386226.22	2242183.60	метод спутниковых геодезических измерений	2.5	-
270.	386251.04	2242184.84	метод спутниковых геодезических измерений	2.5	-
271.	386276.67	2242184.28	метод спутниковых геодезических измерений	2.5	-
272.	386310.87	2242179.26	метод спутниковых геодезических измерений	2.5	-
273.	386327.71	2242178.74	метод спутниковых геодезических измерений	2.5	-
274.	386361.07	2242187.42	метод спутниковых геодезических измерений	2.5	-
275.	386382.19	2242200.22	метод спутниковых геодезических измерений	2.5	-
276.	386414.10	2242218.90	метод спутниковых геодезических измерений	2.5	-

1	2	3	4	5	6
277.	386440.80	2242228.98	метод спутниковых геодезических измерений	2.5	-
278.	386462.60	2242233.40	метод спутниковых геодезических измерений	2.5	-
279.	386485.21	2242235.47	метод спутниковых геодезических измерений	2.5	-
280.	386508.34	2242232.99	метод спутниковых геодезических измерений	2.5	-
281.	386524.53	2242230.27	метод спутниковых геодезических измерений	2.5	-
282.	386543.81	2242223.25	метод спутниковых геодезических измерений	2.5	-
283.	386559.14	2242213.55	метод спутниковых геодезических измерений	2.5	-
284.	386574.97	2242200.21	метод спутниковых геодезических измерений	2.5	-
285.	386594.70	2242180.04	метод спутниковых геодезических измерений	2.5	-
286.	386611.19	2242158.69	метод спутниковых геодезических измерений	2.5	-
287.	386632.30	2242119.73	метод спутниковых геодезических измерений	2.5	-
288.	386639.34	2242096.57	метод спутниковых геодезических измерений	2.5	-
289.	386646.97	2242077.09	метод спутниковых геодезических измерений	2.5	-
290.	386659.72	2242057.78	метод спутниковых геодезических измерений	2.5	-
291.	386676.79	2242040.46	метод спутниковых геодезических измерений	2.5	-
292.	386700.15	2242021.16	метод спутниковых геодезических измерений	2.5	-
293.	386724.51	2242004.46	метод спутниковых геодезических измерений	2.5	-

1	2	3	4	5	6
294.	386741.94	2241997.75	метод спутниковых геодезических измерений	2.5	-
295.	386770.03	2241989.59	метод спутниковых геодезических измерений	2.5	-
296.	386814.68	2241978.53	метод спутниковых геодезических измерений	2.5	-
297.	386839.76	2241972.83	метод спутниковых геодезических измерений	2.5	-
298.	386867.92	2241962.84	метод спутниковых геодезических измерений	2.5	-
299.	386902.11	2241947.22	метод спутниковых геодезических измерений	2.5	-
300.	386926.21	2241938.19	метод спутниковых геодезических измерений	2.5	-
301.	386938.47	2241932.76	метод спутниковых геодезических измерений	2.5	-
302.	386957.64	2241918.07	метод спутниковых геодезических измерений	2.5	-
303.	386982.14	2241897.53	метод спутниковых геодезических измерений	2.5	-
304.	387004.61	2241882.59	метод спутниковых геодезических измерений	2.5	-
305.	387027.44	2241868.03	метод спутниковых геодезических измерений	2.5	-
306.	387052.28	2241848.05	метод спутниковых геодезических измерений	2.5	-
307.	387067.38	2241835.05	метод спутниковых геодезических измерений	2.5	-
308.	387084.19	2241814.41	метод спутниковых геодезических измерений	2.5	-
309.	387108.60	2241796.63	метод спутниковых геодезических измерений	2.5	-
310.	387124.29	2241787.11	метод спутниковых геодезических измерений	2.5	-

1	2	3	4	5	6
311.	387151.35	2241777.08	метод спутниковых геодезических измерений	2.5	-
312.	387193.83	2241765.40	метод спутниковых геодезических измерений	2.5	-
313.	387213.68	2241752.20	метод спутниковых геодезических измерений	2.5	-
314.	387221.67	2241743.34	метод спутниковых геодезических измерений	2.5	-
315.	387232.60	2241723.97	метод спутниковых геодезических измерений	2.5	-
316.	387247.45	2241696.88	метод спутниковых геодезических измерений	2.5	-
317.	387261.32	2241666.63	метод спутниковых геодезических измерений	2.5	-
318.	387279.24	2241635.44	метод спутниковых геодезических измерений	2.5	-
319.	387295.52	2241609.31	метод спутниковых геодезических измерений	2.5	-
320.	387317.57	2241575.15	метод спутниковых геодезических измерений	2.5	-
321.	387346.91	2241541.79	метод спутниковых геодезических измерений	2.5	-
322.	387369.32	2241518.07	метод спутниковых геодезических измерений	2.5	-
323.	387386.66	2241503.69	метод спутниковых геодезических измерений	2.5	-
324.	387402.56	2241498.76	метод спутниковых геодезических измерений	2.5	-
325.	387417.93	2241498.56	метод спутниковых геодезических измерений	2.5	-
326.	387441.62	2241501.09	метод спутниковых геодезических измерений	2.5	-
327.	387442.23	2241523.15	метод спутниковых геодезических измерений	2.5	-

1	2	3	4	5	6
328.	387437.71	2241615.37	метод спутниковых геодезических измерений	2.5	-
329.	387431.69	2241659.45	метод спутниковых геодезических измерений	2.5	-
330.	387421.75	2241681.93	метод спутниковых геодезических измерений	2.5	-
331.	387408.37	2241705.91	метод спутниковых геодезических измерений	2.5	-
332.	387385.65	2241738.11	метод спутниковых геодезических измерений	2.5	-
333.	387368.99	2241756.34	метод спутниковых геодезических измерений	2.5	-
334.	387303.79	2241817.98	метод спутниковых геодезических измерений	2.5	-
335.	387272.20	2241851.23	метод спутниковых геодезических измерений	2.5	-
336.	387254.46	2241879.09	метод спутниковых геодезических измерений	2.5	-
337.	387239.27	2241916.41	метод спутниковых геодезических измерений	2.5	-
338.	387224.58	2241958.74	метод спутниковых геодезических измерений	2.5	-
339.	387207.17	2242008.88	метод спутниковых геодезических измерений	2.5	-
340.	387192.88	2242048.58	метод спутниковых геодезических измерений	2.5	-
341.	387179.79	2242089.99	метод спутниковых геодезических измерений	2.5	-
342.	387176.17	2242114.58	метод спутниковых геодезических измерений	2.5	-
343.	387176.38	2242149.25	метод спутниковых геодезических измерений	2.5	-
344.	387180.61	2242166.92	метод спутниковых геодезических измерений	2.5	-

1	2	3	4	5	6
345.	387189.22	2242189.49	метод спутниковых геодезических измерений	2.5	-
346.	387206.57	2242216.17	метод спутниковых геодезических измерений	2.5	-
347.	387244.62	2242260.60	метод спутниковых геодезических измерений	2.5	-
348.	387268.90	2242286.39	метод спутниковых геодезических измерений	2.5	-
349.	387301.03	2242314.10	метод спутниковых геодезических измерений	2.5	-
350.	387345.29	2242347.96	метод спутниковых геодезических измерений	2.5	-
351.	387318.61	2242401.72	метод спутниковых геодезических измерений	2.5	-
352.	387307.80	2242426.35	метод спутниковых геодезических измерений	2.5	-
353.	387300.59	2242442.57	метод спутниковых геодезических измерений	2.5	-
354.	387280.16	2242476.21	метод спутниковых геодезических измерений	2.5	-
355.	387265.81	2242482.22	метод спутниковых геодезических измерений	2.5	-
356.	387254.10	2242486.43	метод спутниковых геодезических измерений	2.5	-
357.	387168.12	2242489.88	метод спутниковых геодезических измерений	2.5	-
358.	387142.73	2242486.27	метод спутниковых геодезических измерений	2.5	-
359.	387124.42	2242478.01	метод спутниковых геодезических измерений	2.5	-
360.	387105.49	2242465.10	метод спутниковых геодезических измерений	2.5	-
361.	387074.70	2242447.37	метод спутниковых геодезических измерений	2.5	-

1	2	3	4	5	6
362.	387038.05	2242469.90	метод спутниковых геодезических измерений	2.5	-
363.	387021.53	2242471.40	метод спутниковых геодезических измерений	2.5	-
364.	387005.61	2242461.19	метод спутниковых геодезических измерений	2.5	-
365.	386986.81	2242454.88	метод спутниковых геодезических измерений	2.5	-
366.	386961.68	2242468.07	метод спутниковых геодезических измерений	2.5	-
367.	386915.53	2242500.62	метод спутниковых геодезических измерений	2.5	-
368.	386887.93	2242522.87	метод спутниковых геодезических измерений	2.5	-
369.	386879.27	2242533.58	метод спутниковых геодезических измерений	2.5	-
370.	386877.63	2242543.06	метод спутниковых геодезических измерений	2.5	-
371.	386886.28	2242567.37	метод спутниковых геодезических измерений	2.5	-
372.	386919.65	2242623.82	метод спутниковых геодезических измерений	2.5	-
373.	386976.93	2242720.23	метод спутниковых геодезических измерений	2.5	-
374.	387037.49	2242818.71	метод спутниковых геодезических измерений	2.5	-
375.	387057.68	2242852.08	метод спутниковых геодезических измерений	2.5	-
376.	387065.92	2242862.38	метод спутниковых геодезических измерений	2.5	-
377.	387083.23	2242861.56	метод спутниковых геодезических измерений	2.5	-
378.	387098.89	2242855.79	метод спутниковых геодезических измерений	2.5	-

1	2	3	4	5	6
379.	387132.67	2242836.84	метод спутниковых геодезических измерений	2.5	-
380.	387155.75	2242833.13	метод спутниковых геодезических измерений	2.5	-
381.	387176.76	2242820.35	метод спутниковых геодезических измерений	2.5	-
382.	387195.30	2242817.88	метод спутниковых геодезических измерений	2.5	-
383.	387330.32	2242780.80	метод спутниковых геодезических измерений	2.5	-
384.	387344.46	2242786.98	метод спутниковых геодезических измерений	2.5	-
385.	387356.82	2242796.04	метод спутниковых геодезических измерений	2.5	-
386.	387367.12	2242808.82	метод спутниковых геодезических измерений	2.5	-
387.	387382.89	2242831.87	метод спутниковых геодезических измерений	2.5	-
388.	387419.54	2242836.37	метод спутниковых геодезических измерений	2.5	-
389.	387444.17	2242833.54	метод спутниковых геодезических измерений	2.5	-
390.	387457.35	2242833.54	метод спутниковых геодезических измерений	2.5	-
391.	387477.96	2242837.25	метод спутниковых геодезических измерений	2.5	-
392.	387513.39	2242848.37	метод спутниковых геодезических измерений	2.5	-
393.	387543.88	2242859.91	метод спутниковых геодезических измерений	2.5	-
394.	387580.55	2242878.45	метод спутниковых геодезических измерений	2.5	-
395.	387611.87	2242887.10	метод спутниковых геодезических измерений	2.5	-

1	2	3	4	5	6
396.	387672.85	2242905.64	метод спутниковых геодезических измерений	2.5	-
397.	387687.27	2242907.29	метод спутниковых геодезических измерений	2.5	-
398.	387702.92	2242906.47	метод спутниковых геодезических измерений	2.5	-
399.	387733.00	2242900.29	метод спутниковых геодезических измерений	2.5	-
400.	387744.95	2242901.11	метод спутниковых геодезических измерений	2.5	-
401.	387749.48	2242889.58	метод спутниковых геодезических измерений	2.5	-
402.	387754.84	2242877.63	метод спутниковых геодезических измерений	2.5	-
403.	387761.85	2242844.66	метод спутниковых геодезических измерений	2.5	-
404.	387777.50	2242793.16	метод спутниковых геодезических измерений	2.5	-
405.	387791.10	2242754.84	метод спутниковых геодезических измерений	2.5	-
406.	387798.93	2242728.47	метод спутниковых геодезических измерений	2.5	-
407.	387863.62	2242748.25	метод спутниковых геодезических измерений	2.5	-
408.	387949.32	2242778.33	метод спутниковых геодезических измерений	2.5	-
409.	387986.81	2242790.69	метод спутниковых геодезических измерений	2.5	-
410.	388029.25	2242804.28	метод спутниковых геодезических измерений	2.5	-
411.	388064.28	2242815.00	метод спутниковых геодезических измерений	2.5	-
412.	388102.00	2242827.96	метод спутниковых геодезических измерений	2.5	-

1	2	3	4	5	6
413.	388119.72	2242842.38	метод спутниковых геодезических измерений	2.5	-
414.	388149.16	2242861.30	метод спутниковых геодезических измерений	2.5	-
415.	388189.11	2242885.03	метод спутниковых геодезических измерений	2.5	-
416.	388219.15	2242899.75	метод спутниковых геодезических измерений	2.5	-
417.	388259.70	2242921.98	метод спутниковых геодезических измерений	2.5	-
418.	388303.56	2242930.69	метод спутниковых геодезических измерений	2.5	-
419.	388363.93	2242952.62	метод спутниковых геодезических измерений	2.5	-
420.	388373.71	2242937.37	метод спутниковых геодезических измерений	2.5	-
421.	388386.07	2242914.30	метод спутниковых геодезических измерений	2.5	-
422.	388426.04	2242846.31	метод спутниковых геодезических измерений	2.5	-
423.	388441.71	2242825.59	метод спутниковых геодезических измерений	2.5	-
424.	388507.79	2242870.63	метод спутниковых геодезических измерений	2.5	-
425.	388574.97	2242914.29	метод спутниковых геодезических измерений	2.5	-
426.	388816.89	2243074.97	метод спутниковых геодезических измерений	2.5	-
427.	388860.23	2243104.42	метод спутниковых геодезических измерений	2.5	-
428.	388880.41	2243121.02	метод спутниковых геодезических измерений	2.5	-
429.	388895.24	2243136.55	метод спутниковых геодезических измерений	2.5	-

1	2	3	4	5	6
430.	388906.64	2243153.65	метод спутниковых геодезических измерений	2.5	-
431.	388924.87	2243185.96	метод спутниковых геодезических измерений	2.5	-
432.	389023.88	2243364.03	метод спутниковых геодезических измерений	2.5	-
433.	389142.22	2243574.38	метод спутниковых геодезических измерений	2.5	-
434.	389201.68	2243682.31	метод спутниковых геодезических измерений	2.5	-
435.	389289.76	2243840.40	метод спутниковых геодезических измерений	2.5	-
436.	389692.45	2244558.06	метод спутниковых геодезических измерений	2.5	-
437.	389718.82	2244606.41	метод спутниковых геодезических измерений	2.5	-
438.	389836.11	2244819.65	метод спутниковых геодезических измерений	2.5	-
439.	389858.33	2244859.68	метод спутниковых геодезических измерений	2.5	-
440.	389878.22	2244892.33	метод спутниковых геодезических измерений	2.5	-
441.	389889.37	2244909.82	метод спутниковых геодезических измерений	2.5	-
442.	390011.96	2245101.73	метод спутниковых геодезических измерений	2.5	-
443.	390034.66	2245138.64	метод спутниковых геодезических измерений	2.5	-
444.	390046.26	2245162.49	метод спутниковых геодезических измерений	2.5	-
445.	390174.22	2245446.96	метод спутниковых геодезических измерений	2.5	-
446.	390204.75	2245515.87	метод спутниковых геодезических измерений	2.5	-

1	2	3	4	5	6
447.	390229.32	2245570.87	метод спутниковых геодезических измерений	2.5	-
448.	390241.40	2245599.37	метод спутниковых геодезических измерений	2.5	-
449.	390253.89	2245630.85	метод спутниковых геодезических измерений	2.5	-
450.	390463.15	2246180.38	метод спутниковых геодезических измерений	2.5	-
451.	390464.84	2246191.78	метод спутниковых геодезических измерений	2.5	-
452.	390473.14	2246212.42	метод спутниковых геодезических измерений	2.5	-
453.	390480.89	2246226.07	метод спутниковых геодезических измерений	2.5	-
454.	390499.86	2246279.05	метод спутниковых геодезических измерений	2.5	-
455.	390545.60	2246399.04	метод спутниковых геодезических измерений	2.5	-
456.	390562.29	2246440.29	метод спутниковых геодезических измерений	2.5	-
457.	390578.64	2246472.30	метод спутниковых геодезических измерений	2.5	-
458.	390604.03	2246514.89	метод спутниковых геодезических измерений	2.5	-
459.	390730.59	2246717.02	метод спутниковых геодезических измерений	2.5	-
460.	390736.42	2246726.34	метод спутниковых геодезических измерений	2.5	-
461.	390893.47	2246975.76	метод спутниковых геодезических измерений	2.5	-
462.	391019.69	2247176.91	метод спутниковых геодезических измерений	2.5	-
463.	391070.45	2247256.62	метод спутниковых геодезических измерений	2.5	-

1	2	3	4	5	6
464.	391103.87	2247297.75	метод спутниковых геодезических измерений	2.5	-
465.	391238.18	2247451.65	метод спутниковых геодезических измерений	2.5	-
466.	391562.92	2247818.10	метод спутниковых геодезических измерений	2.5	-
467.	391590.88	2247842.42	метод спутниковых геодезических измерений	2.5	-
468.	391629.77	2247887.54	метод спутниковых геодезических измерений	2.5	-
469.	391690.02	2247941.01	метод спутниковых геодезических измерений	2.5	-
470.	391760.00	2247967.10	метод спутниковых геодезических измерений	2.5	-
471.	392071.51	2248012.09	метод спутниковых геодезических измерений	2.5	-
472.	392148.85	2248028.43	метод спутниковых геодезических измерений	2.5	-
473.	392203.30	2248064.44	метод спутниковых геодезических измерений	2.5	-
474.	392304.67	2248164.86	метод спутниковых геодезических измерений	2.5	-
475.	392377.28	2248232.89	метод спутниковых геодезических измерений	2.5	-
476.	392408.14	2248267.32	метод спутниковых геодезических измерений	2.5	-
477.	392435.76	2248295.86	метод спутниковых геодезических измерений	2.5	-
478.	392458.28	2248316.52	метод спутниковых геодезических измерений	2.5	-
479.	392492.65	2248348.41	метод спутниковых геодезических измерений	2.5	-
480.	392516.91	2248368.85	метод спутниковых геодезических измерений	2.5	-

1	2	3	4	5	6
481.	392527.53	2248382.90	метод спутниковых геодезических измерений	2.5	-
482.	392528.49	2248389.18	метод спутниковых геодезических измерений	2.5	-
483.	392542.25	2248403.03	метод спутниковых геодезических измерений	2.5	-
484.	392548.84	2248404.73	метод спутниковых геодезических измерений	2.5	-
485.	392583.38	2248436.56	метод спутниковых геодезических измерений	2.5	-
486.	392609.35	2248462.25	метод спутниковых геодезических измерений	2.5	-
487.	392726.20	2248575.30	метод спутниковых геодезических измерений	2.5	-
488.	392904.46	2248748.80	метод спутниковых геодезических измерений	2.5	-
489.	393014.32	2248856.49	метод спутниковых геодезических измерений	2.5	-
490.	393032.54	2248872.38	метод спутниковых геодезических измерений	2.5	-
491.	393192.60	2249028.10	метод спутниковых геодезических измерений	2.5	-
492.	393243.27	2249081.43	метод спутниковых геодезических измерений	2.5	-
493.	393268.51	2249116.69	метод спутниковых геодезических измерений	2.5	-
494.	393803.82	2249869.86	метод спутниковых геодезических измерений	2.5	-
495.	393819.10	2249893.65	метод спутниковых геодезических измерений	2.5	-
496.	393830.04	2249913.70	метод спутниковых геодезических измерений	2.5	-
497.	393836.67	2249926.31	метод спутниковых геодезических измерений	2.5	-

1	2	3	4	5	6
498.	393887.51	2250023.42	метод спутниковых геодезических измерений	2.5	-
499.	393939.43	2250121.35	метод спутниковых геодезических измерений	2.5	-
500.	393954.23	2250157.38	метод спутниковых геодезических измерений	2.5	-
501.	393961.25	2250188.59	метод спутниковых геодезических измерений	2.5	-
502.	393992.21	2250354.63	метод спутниковых геодезических измерений	2.5	-
503.	394000.76	2250395.27	метод спутниковых геодезических измерений	2.5	-
504.	394010.46	2250427.63	метод спутниковых геодезических измерений	2.5	-
505.	394031.29	2250462.35	метод спутниковых геодезических измерений	2.5	-
506.	394044.95	2250479.33	метод спутниковых геодезических измерений	2.5	-
507.	394163.34	2250620.16	метод спутниковых геодезических измерений	2.5	-
508.	394293.98	2250780.30	метод спутниковых геодезических измерений	2.5	-
509.	394366.70	2250872.70	метод спутниковых геодезических измерений	2.5	-
510.	394332.33	2250925.76	метод спутниковых геодезических измерений	2.5	-
511.	394329.21	2250931.51	метод спутниковых геодезических измерений	2.5	-
512.	394235.32	2251087.95	метод спутниковых геодезических измерений	2.5	-
513.	394228.78	2251095.64	метод спутниковых геодезических измерений	2.5	-
514.	394164.89	2251240.93	метод спутниковых геодезических измерений	2.5	-

1	2	3	4	5	6
515.	394154.94	2251271.78	метод спутниковых геодезических измерений	2.5	-
516.	394141.74	2251258.91	метод спутниковых геодезических измерений	2.5	-
517.	394007.26	2251193.26	метод спутниковых геодезических измерений	2.5	-
518.	393962.64	2251165.42	метод спутниковых геодезических измерений	2.5	-
519.	393932.02	2251151.60	метод спутниковых геодезических измерений	2.5	-
520.	393928.30	2251151.60	метод спутниковых геодезических измерений	2.5	-
521.	393922.93	2251154.50	метод спутниковых геодезических измерений	2.5	-
522.	393909.33	2251169.74	метод спутниковых геодезических измерений	2.5	-
523.	393897.78	2251191.17	метод спутниковых геодезических измерений	2.5	-
524.	393896.96	2251197.78	метод спутниковых геодезических измерений	2.5	-
525.	393903.47	2251210.09	метод спутниковых геодезических измерений	2.5	-
526.	393914.74	2251237.71	метод спутниковых геодезических измерений	2.5	-
527.	393910.00	2251259.85	метод спутниковых геодезических измерений	2.5	-
528.	393851.59	2251306.70	метод спутниковых геодезических измерений	2.5	-
529.	393837.54	2251338.55	метод спутниковых геодезических измерений	2.5	-
530.	393839.94	2251370.99	метод спутниковых геодезических измерений	2.5	-
531.	393835.14	2251400.43	метод спутниковых геодезических измерений	2.5	-

1	2	3	4	5	6
532.	393829.28	2251436.17	метод спутниковых геодезических измерений	2.5	-
533.	393820.57	2251479.43	метод спутниковых геодезических измерений	2.5	-
534.	393807.06	2251548.52	метод спутниковых геодезических измерений	2.5	-
535.	393804.35	2251589.07	метод спутниковых геодезических измерений	2.5	-
536.	393810.66	2251614.30	метод спутниковых геодезических измерений	2.5	-
537.	393815.47	2251626.31	метод спутниковых геодезических измерений	2.5	-
538.	393822.68	2251656.35	метод спутниковых геодезических измерений	2.5	-
539.	393851.51	2251698.10	метод спутниковых геодезических измерений	2.5	-
540.	393885.75	2251729.34	метод спутниковых геодезических измерений	2.5	-
541.	393906.47	2251742.48	метод спутниковых геодезических измерений	2.5	-
542.	393920.48	2251754.43	метод спутниковых геодезических измерений	2.5	-
543.	393945.61	2251765.55	метод спутниковых геодезических измерений	2.5	-
544.	393979.44	2251782.22	метод спутниковых геодезических измерений	2.5	-
545.	393919.60	2252023.86	метод спутниковых геодезических измерений	2.5	-
546.	393903.54	2252090.99	метод спутниковых геодезических измерений	2.5	-
547.	393876.03	2252250.24	метод спутниковых геодезических измерений	2.5	-
548.	393875.11	2252262.59	метод спутниковых геодезических измерений	2.5	-

1	2	3	4	5	6
549.	393876.08	2252275.31	метод спутниковых геодезических измерений	2.5	-
550.	393889.24	2252349.80	метод спутниковых геодезических измерений	2.5	-
551.	393889.52	2252379.90	метод спутниковых геодезических измерений	2.5	-
552.	393894.61	2252406.51	метод спутниковых геодезических измерений	2.5	-
553.	393898.34	2252418.79	метод спутниковых геодезических измерений	2.5	-
554.	393902.41	2252424.18	метод спутниковых геодезических измерений	2.5	-
555.	393935.98	2252460.60	метод спутниковых геодезических измерений	2.5	-
556.	393963.31	2252501.24	метод спутниковых геодезических измерений	2.5	-
557.	394001.04	2252564.85	метод спутниковых геодезических измерений	2.5	-
558.	394008.02	2252577.00	метод спутниковых геодезических измерений	2.5	-
559.	394030.69	2252615.72	метод спутниковых геодезических измерений	2.5	-
560.	394053.47	2252645.11	метод спутниковых геодезических измерений	2.5	-
561.	394086.97	2252699.90	метод спутниковых геодезических измерений	2.5	-
562.	394104.99	2252709.09	метод спутниковых геодезических измерений	2.5	-
563.	394059.58	2252917.43	метод спутниковых геодезических измерений	2.5	-
564.	393993.49	2253211.27	метод спутниковых геодезических измерений	2.5	-
565.	393955.04	2253388.95	метод спутниковых геодезических измерений	2.5	-

1	2	3	4	5	6
566.	393950.64	2253421.99	метод спутниковых геодезических измерений	2.5	-
567.	393947.83	2253462.66	метод спутниковых геодезических измерений	2.5	-
568.	393948.81	2253493.10	метод спутниковых геодезических измерений	2.5	-
569.	393971.25	2253566.11	метод спутниковых геодезических измерений	2.5	-
570.	394011.32	2253666.56	метод спутниковых геодезических измерений	2.5	-
571.	394109.75	2253893.93	метод спутниковых геодезических измерений	2.5	-
572.	394191.31	2254079.70	метод спутниковых геодезических измерений	2.5	-
573.	394216.92	2254138.03	метод спутниковых геодезических измерений	2.5	-
574.	394226.56	2254172.44	метод спутниковых геодезических измерений	2.5	-
575.	394229.29	2254189.56	метод спутниковых геодезических измерений	2.5	-
576.	394243.36	2254283.10	метод спутниковых геодезических измерений	2.5	-
577.	394302.05	2254720.18	метод спутниковых геодезических измерений	2.5	-
578.	394336.51	2254977.02	метод спутниковых геодезических измерений	2.5	-
579.	394349.31	2255091.90	метод спутниковых геодезических измерений	2.5	-
580.	394312.73	2255099.71	метод спутниковых геодезических измерений	2.5	-
581.	394300.37	2255103.01	метод спутниковых геодезических измерений	2.5	-
582.	394287.19	2255113.72	метод спутниковых геодезических измерений	2.5	-

1	2	3	4	5	6
583.	394279.77	2255127.32	метод спутниковых геодезических измерений	2.5	-
584.	394276.89	2255145.45	метод спутниковых геодезических измерений	2.5	-
585.	394276.89	2255162.34	метод спутниковых геодезических измерений	2.5	-
586.	394276.47	2255185.00	метод спутниковых геодезических измерений	2.5	-
587.	394273.18	2255208.49	метод спутниковых геодезических измерений	2.5	-
588.	394269.88	2255223.32	метод спутниковых геодезических измерений	2.5	-
589.	394262.88	2255238.98	метод спутниковых геодезических измерений	2.5	-
590.	394253.40	2255259.99	метод спутниковых геодезических измерений	2.5	-
591.	394241.04	2255291.31	метод спутниковых геодезических измерений	2.5	-
592.	394231.56	2255310.26	метод спутниковых геодезических измерений	2.5	-
593.	394222.08	2255324.27	метод спутниковых геодезических измерений	2.5	-
594.	394206.43	2255340.75	метод спутниковых геодезических измерений	2.5	-
595.	394334.98	2255386.07	метод спутниковых геодезических измерений	2.5	-
596.	394379.66	2255408.12	метод спутниковых геодезических измерений	2.5	-
597.	394366.01	2255542.70	метод спутниковых геодезических измерений	2.5	-
598.	394355.57	2255626.09	метод спутниковых геодезических измерений	2.5	-
599.	394348.34	2255671.60	метод спутниковых геодезических измерений	2.5	-

1	2	3	4	5	6
600.	394335.03	2255755.43	метод спутниковых геодезических измерений	2.5	-
601.	394332.96	2255786.01	метод спутниковых геодезических измерений	2.5	-
602.	394323.84	2255839.36	метод спутниковых геодезических измерений	2.5	-
603.	394297.00	2256094.11	метод спутниковых геодезических измерений	2.5	-
604.	394291.95	2256144.47	метод спутниковых геодезических измерений	2.5	-
605.	394295.56	2256252.75	метод спутниковых геодезических измерений	2.5	-
606.	394298.49	2256340.92	метод спутниковых геодезических измерений	2.5	-
607.	394303.89	2256367.95	метод спутниковых геодезических измерений	2.5	-
608.	394308.70	2256381.91	метод спутниковых геодезических измерений	2.5	-
609.	394315.68	2256396.44	метод спутниковых геодезических измерений	2.5	-
610.	394397.69	2256512.91	метод спутниковых геодезических измерений	2.5	-
611.	394448.40	2256578.84	метод спутниковых геодезических измерений	2.5	-
612.	394535.85	2256694.61	метод спутниковых геодезических измерений	2.5	-
613.	394548.46	2256718.41	метод спутниковых геодезических измерений	2.5	-
614.	394566.03	2256746.19	метод спутниковых геодезических измерений	2.5	-
615.	394639.10	2256843.54	метод спутниковых геодезических измерений	2.5	-
616.	394759.00	2257002.48	метод спутниковых геодезических измерений	2.5	-

1	2	3	4	5	6
617.	394864.70	2257145.15	метод спутниковых геодезических измерений	2.5	-
618.	394986.72	2257315.51	метод спутниковых геодезических измерений	2.5	-
619.	395031.51	2257367.74	метод спутниковых геодезических измерений	2.5	-
620.	395120.10	2257469.96	метод спутниковых геодезических измерений	2.5	-
621.	395176.60	2257542.68	метод спутниковых геодезических измерений	2.5	-
622.	395194.62	2257571.02	метод спутниковых геодезических измерений	2.5	-
623.	395223.93	2257616.35	метод спутниковых геодезических измерений	2.5	-
624.	395263.19	2257703.90	метод спутниковых геодезических измерений	2.5	-
625.	395289.20	2257770.94	метод спутниковых геодезических измерений	2.5	-
626.	395292.24	2257805.48	метод спутниковых геодезических измерений	2.5	-
627.	395286.67	2257851.88	метод спутниковых геодезических измерений	2.5	-
628.	395270.13	2257890.84	метод спутниковых геодезических измерений	2.5	-
629.	395180.21	2257954.79	метод спутниковых геодезических измерений	2.5	-
630.	395162.50	2257953.43	метод спутниковых геодезических измерений	2.5	-
631.	395140.94	2257942.04	метод спутниковых геодезических измерений	2.5	-
632.	395128.01	2257912.09	метод спутниковых геодезических измерений	2.5	-
633.	395117.79	2257895.08	метод спутниковых геодезических измерений	2.5	-

1	2	3	4	5	6
634.	395102.13	2257887.59	метод спутниковых геодезических измерений	2.5	-
635.	395063.32	2257882.15	метод спутниковых геодезических измерений	2.5	-
636.	395024.50	2257861.73	метод спутниковых геодезических измерений	2.5	-
637.	394991.82	2257840.62	метод спутниковых геодезических измерений	2.5	-
638.	394956.41	2257814.76	метод спутниковых геодезических измерений	2.5	-
639.	394929.85	2257803.19	метод спутниковых геодезических измерений	2.5	-
640.	394897.17	2257796.38	метод спутниковых геодезических измерений	2.5	-
641.	394851.18	2257789.58	метод спутниковых геодезических измерений	2.5	-
642.	394802.83	2257765.08	метод спутниковых геодезических измерений	2.5	-
643.	394625.10	2257767.80	метод спутниковых геодезических измерений	2.5	-
644.	394578.12	2257794.35	метод спутниковых геодезических измерений	2.5	-
645.	394549.60	2257822.00	метод спутниковых геодезических измерений	2.5	-
646.	394488.31	2257860.80	метод спутниковых геодезических измерений	2.5	-
647.	394461.16	2257913.85	метод спутниковых геодезических измерений	2.5	-
648.	394410.08	2257968.99	метод спутниковых геодезических измерений	2.5	-
649.	394373.99	2258029.57	метод спутниковых геодезических измерений	2.5	-
650.	394347.69	2258075.73	метод спутниковых геодезических измерений	2.5	-

1	2	3	4	5	6
651.	394319.04	2258148.87	метод спутниковых геодезических измерений	2.5	-
652.	394338.84	2258217.99	метод спутниковых геодезических измерений	2.5	-
653.	394371.44	2258293.02	метод спутниковых геодезических измерений	2.5	-
654.	394398.31	2258289.46	метод спутниковых геодезических измерений	2.5	-
655.	394406.66	2258311.93	метод спутниковых геодезических измерений	2.5	-
656.	394406.34	2258334.40	метод спутниковых геодезических измерений	2.5	-
657.	394403.45	2258355.26	метод спутниковых геодезических измерений	2.5	-
658.	394390.61	2258372.27	метод спутниковых геодезических измерений	2.5	-
659.	394437.79	2258444.17	метод спутниковых геодезических измерений	2.5	-
660.	394467.97	2258436.47	метод спутниковых геодезических измерений	2.5	-
661.	394488.51	2258417.53	метод спутниковых геодезических измерений	2.5	-
662.	394538.26	2258375.80	метод спутниковых геодезических измерений	2.5	-
663.	394557.20	2258375.48	метод спутниковых геодезических измерений	2.5	-
664.	394575.18	2258381.58	метод спутниковых геодезических измерений	2.5	-
665.	394585.45	2258391.21	метод спутниковых геодезических измерений	2.5	-
666.	394631.67	2258437.43	метод спутниковых геодезических измерений	2.5	-
667.	394666.17	2258511.25	метод спутниковых геодезических измерений	2.5	-

1	2	3	4	5	6
668.	394738.07	2258615.89	метод спутниковых геодезических измерений	2.5	-
669.	394747.70	2258637.72	метод спутниковых геодезических измерений	2.5	-
670.	394751.55	2258676.24	метод спутниковых геодезических измерений	2.5	-
671.	394748.34	2258743.64	метод спутниковых геодезических измерений	2.5	-
672.	394707.71	2258806.69	метод спутниковых геодезических измерений	2.5	-
673.	394655.49	2258901.85	метод спутниковых геодезических измерений	2.5	-
674.	394615.46	2258967.69	метод спутниковых геодезических измерений	2.5	-
675.	394613.57	2259023.76	метод спутниковых геодезических измерений	2.5	-
676.	394617.15	2259054.01	метод спутниковых геодезических измерений	2.5	-
677.	394638.08	2259089.99	метод спутниковых геодезических измерений	2.5	-
678.	394662.88	2259130.28	метод спутниковых геодезических измерений	2.5	-
679.	394662.01	2259135.12	метод спутниковых геодезических измерений	2.5	-
680.	394672.68	2259156.25	метод спутниковых геодезических измерений	2.5	-
681.	394547.07	2259344.62	метод спутниковых геодезических измерений	2.5	-
682.	394543.03	2259350.67	метод спутниковых геодезических измерений	2.5	-
683.	394510.97	2259410.24	метод спутниковых геодезических измерений	2.5	-
684.	394475.00	2259465.49	метод спутниковых геодезических измерений	2.5	-

1	2	3	4	5	6
685.	394472.10	2259471.98	метод спутниковых геодезических измерений	2.5	-
686.	394458.01	2259535.51	метод спутниковых геодезических измерений	2.5	-
687.	394421.72	2259781.54	метод спутниковых геодезических измерений	2.5	-
688.	394421.14	2259795.90	метод спутниковых геодезических измерений	2.5	-
689.	394411.74	2259926.62	метод спутниковых геодезических измерений	2.5	-
690.	394393.53	2260297.81	метод спутниковых геодезических измерений	2.5	-
691.	394377.10	2260288.76	метод спутниковых геодезических измерений	2.5	-
692.	394336.32	2260250.18	метод спутниковых геодезических измерений	2.5	-
693.	394311.15	2260202.05	метод спутниковых геодезических измерений	2.5	-
694.	394277.25	2260167.79	метод спутниковых геодезических измерений	2.5	-
695.	394226.60	2260152.39	метод спутниковых геодезических измерений	2.5	-
696.	394185.87	2260153.49	метод спутниковых геодезических измерений	2.5	-
697.	394146.24	2260164.49	метод спутниковых геодезических измерений	2.5	-
698.	394098.90	2260189.80	метод спутниковых геодезических измерений	2.5	-
699.	394076.88	2260187.60	метод спутниковых геодезических измерений	2.5	-
700.	394001.56	2260112.90	метод спутниковых геодезических измерений	2.5	-
701.	393954.22	2260069.98	метод спутниковых геодезических измерений	2.5	-

1	2	3	4	5	6
702.	393895.87	2260039.16	метод спутниковых геодезических измерений	2.5	-
703.	393858.44	2260018.25	метод спутниковых геодезических измерений	2.5	-
704.	393814.81	2260070.02	метод спутниковых геодезических измерений	2.5	-
705.	393781.69	2260120.36	метод спутниковых геодезических измерений	2.5	-
706.	393779.93	2260162.75	метод спутниковых геодезических измерений	2.5	-
707.	393770.22	2260261.23	метод спутниковых геодезических измерений	2.5	-
708.	393727.83	2260237.82	метод спутниковых геодезических измерений	2.5	-
709.	393696.47	2260211.77	метод спутниковых геодезических измерений	2.5	-
710.	393678.81	2260179.97	метод спутниковых геодезических измерений	2.5	-
711.	393647.46	2260145.09	метод спутниковых геодезических измерений	2.5	-
712.	393594.03	2260163.19	метод спутниковых геодезических измерений	2.5	-
713.	393624.06	2260247.17	метод спутниковых геодезических измерений	2.5	-
714.	393564.32	2260281.47	метод спутниковых геодезических измерений	2.5	-
715.	393553.40	2260308.94	метод спутниковых геодезических измерений	2.5	-
716.	393591.15	2260389.28	метод спутниковых геодезических измерений	2.5	-
717.	393699.34	2260605.66	метод спутниковых геодезических измерений	2.5	-
718.	393766.55	2260822.97	метод спутниковых геодезических измерений	2.5	-

1	2	3	4	5	6
719.	393717.64	2260844.74	метод спутниковых геодезических измерений	2.5	-
720.	393708.64	2260866.29	метод спутниковых геодезических измерений	2.5	-
721.	393720.51	2260892.25	метод спутниковых геодезических измерений	2.5	-
722.	393800.52	2260996.07	метод спутниковых геодезических измерений	2.5	-
723.	393802.83	2261008.21	метод спутниковых геодезических измерений	2.5	-
724.	393768.25	2261036.91	метод спутниковых геодезических измерений	2.5	-
725.	393761.50	2261052.39	метод спутниковых геодезических измерений	2.5	-
726.	393763.19	2261072.65	метод спутниковых геодезических измерений	2.5	-
727.	393772.18	2261101.63	метод спутниковых геодезических измерений	2.5	-
728.	393752.56	2261128.04	метод спутниковых геодезических измерений	2.5	-
729.	393726.39	2261148.57	метод спутниковых геодезических измерений	2.5	-
730.	393719.77	2261168.45	метод спутниковых геодезических измерений	2.5	-
731.	393722.89	2261177.60	метод спутниковых геодезических измерений	2.5	-
732.	393622.03	2261240.99	метод спутниковых геодезических измерений	2.5	-
733.	393649.45	2261311.61	метод спутниковых геодезических измерений	2.5	-
734.	393595.20	2261380.95	метод спутниковых геодезических измерений	2.5	-
735.	393200.79	2261534.63	метод спутниковых геодезических измерений	2.5	-

1	2	3	4	5	6
736.	392963.46	2261610.65	метод спутниковых геодезических измерений	2.5	-
737.	392631.97	2261716.93	метод спутниковых геодезических измерений	2.5	-
738.	392625.71	2261699.09	метод спутниковых геодезических измерений	2.5	-
739.	392564.43	2261581.12	метод спутниковых геодезических измерений	2.5	-
740.	392495.34	2261605.16	метод спутниковых геодезических измерений	2.5	-
741.	392425.57	2261640.39	метод спутниковых геодезических измерений	2.5	-
742.	392401.19	2261670.19	метод спутниковых геодезических измерений	2.5	-
743.	392348.70	2261699.65	метод спутниковых геодезических измерений	2.5	-
744.	392403.47	2261802.77	метод спутниковых геодезических измерений	2.5	-
745.	392137.12	2261889.49	метод спутниковых геодезических измерений	2.5	-
746.	391892.63	2261966.33	метод спутниковых геодезических измерений	2.5	-
747.	391885.13	2261964.10	метод спутниковых геодезических измерений	2.5	-
748.	391860.89	2261956.87	метод спутниковых геодезических измерений	2.5	-
749.	391823.57	2261936.83	метод спутниковых геодезических измерений	2.5	-
750.	391759.67	2261912.04	метод спутниковых геодезических измерений	2.5	-
751.	391670.29	2261918.45	метод спутниковых геодезических измерений	2.5	-
752.	391643.27	2261946.39	метод спутниковых геодезических измерений	2.5	-

1	2	3	4	5	6
753.	391610.70	2261976.64	метод спутниковых геодезических измерений	2.5	-
754.	391587.31	2262001.70	метод спутниковых геодезических измерений	2.5	-
755.	391500.16	2262187.43	метод спутниковых геодезических измерений	2.5	-
756.	391377.36	2262441.66	метод спутниковых геодезических измерений	2.5	-
757.	391350.63	2262511.28	метод спутниковых геодезических измерений	2.5	-
758.	391353.97	2262574.21	метод спутниковых геодезических измерений	2.5	-
759.	391357.31	2262620.99	метод спутниковых геодезических измерений	2.5	-
760.	391369.01	2262660.53	метод спутниковых геодезических измерений	2.5	-
761.	391367.25	2262709.01	метод спутниковых геодезических измерений	2.5	-
762.	391388.50	2262774.69	метод спутниковых геодезических измерений	2.5	-
763.	391444.75	2262866.59	метод спутниковых геодезических измерений	2.5	-
764.	391447.51	2262874.59	метод спутниковых геодезических измерений	2.5	-
765.	391438.11	2262911.91	метод спутниковых геодезических измерений	2.5	-
766.	391413.38	2263039.94	метод спутниковых геодезических измерений	2.5	-
767.	391394.63	2263110.13	метод спутниковых геодезических измерений	2.5	-
768.	391379.75	2263149.69	метод спутниковых геодезических измерений	2.5	-
769.	391363.89	2263177.08	метод спутниковых геодезических измерений	2.5	-

1	2	3	4	5	6
770.	391340.15	2263204.19	метод спутниковых геодезических измерений	2.5	-
771.	391289.42	2263242.40	метод спутниковых геодезических измерений	2.5	-
772.	391071.59	2263378.68	метод спутниковых геодезических измерений	2.5	-
773.	390657.45	2263629.41	метод спутниковых геодезических измерений	2.5	-
774.	390232.24	2263895.12	метод спутниковых геодезических измерений	2.5	-
775.	390199.98	2263907.84	метод спутниковых геодезических измерений	2.5	-
776.	390148.82	2263918.49	метод спутниковых геодезических измерений	2.5	-
777.	389792.42	2263964.85	метод спутниковых геодезических измерений	2.5	-
778.	389685.64	2263981.74	метод спутниковых геодезических измерений	2.5	-
779.	389458.37	2264050.69	метод спутниковых геодезических измерений	2.5	-
780.	389404.29	2264065.08	метод спутниковых геодезических измерений	2.5	-
781.	389335.98	2264085.60	метод спутниковых геодезических измерений	2.5	-
782.	389008.42	2264208.22	метод спутниковых геодезических измерений	2.5	-
783.	388994.76	2264218.67	метод спутниковых геодезических измерений	2.5	-
784.	388972.66	2264226.33	метод спутниковых геодезических измерений	2.5	-
785.	388903.99	2264252.62	метод спутниковых геодезических измерений	2.5	-
786.	388830.79	2264280.13	метод спутниковых геодезических измерений	2.5	-

1	2	3	4	5	6
787.	388761.24	2264306.23	метод спутниковых геодезических измерений	2.5	-
788.	388693.90	2264332.55	метод спутниковых геодезических измерений	2.5	-
789.	388629.03	2264356.37	метод спутниковых геодезических измерений	2.5	-
790.	388557.74	2264387.18	метод спутниковых геодезических измерений	2.5	-
791.	388513.60	2264407.75	метод спутниковых геодезических измерений	2.5	-
792.	388098.39	2264602.95	метод спутниковых геодезических измерений	2.5	-
793.	388082.85	2264608.60	метод спутниковых геодезических измерений	2.5	-
794.	387678.18	2264807.46	метод спутниковых геодезических измерений	2.5	-
795.	387450.70	2264908.05	метод спутниковых геодезических измерений	2.5	-
796.	387088.43	2265076.44	метод спутниковых геодезических измерений	2.5	-
797.	387068.95	2265012.33	метод спутниковых геодезических измерений	2.5	-
798.	387062.39	2264997.25	метод спутниковых геодезических измерений	2.5	-
799.	387056.93	2264970.07	метод спутниковых геодезических измерений	2.5	-
800.	387054.56	2264938.93	метод спутниковых геодезических измерений	2.5	-
801.	387049.92	2264912.11	метод спутниковых геодезических измерений	2.5	-
802.	387042.57	2264866.78	метод спутниковых геодезических измерений	2.5	-
803.	387040.48	2264824.15	метод спутниковых геодезических измерений	2.5	-

1	2	3	4	5	6
804.	387037.66	2264740.01	метод спутниковых геодезических измерений	2.5	-
805.	387030.52	2264629.06	метод спутниковых геодезических измерений	2.5	-
806.	387027.67	2264549.45	метод спутниковых геодезических измерений	2.5	-
807.	387021.73	2264466.00	метод спутниковых геодезических измерений	2.5	-
808.	387019.57	2264381.16	метод спутниковых геодезических измерений	2.5	-
809.	387019.18	2264360.43	метод спутниковых геодезических измерений	2.5	-
810.	387015.55	2264345.58	метод спутниковых геодезических измерений	2.5	-
811.	387011.76	2264265.91	метод спутниковых геодезических измерений	2.5	-
812.	387008.87	2264191.93	метод спутниковых геодезических измерений	2.5	-
813.	386985.56	2263978.42	метод спутниковых геодезических измерений	2.5	-
814.	386963.66	2263797.15	метод спутниковых геодезических измерений	2.5	-
815.	386959.22	2263745.86	метод спутниковых геодезических измерений	2.5	-
816.	386940.71	2263629.89	метод спутниковых геодезических измерений	2.5	-
817.	386930.40	2263566.01	метод спутниковых геодезических измерений	2.5	-
818.	386920.48	2263480.27	метод спутниковых геодезических измерений	2.5	-
819.	386906.14	2263402.50	метод спутниковых геодезических измерений	2.5	-
820.	386890.52	2263327.16	метод спутниковых геодезических измерений	2.5	-

1	2	3	4	5	6
821.	386871.08	2263252.05	метод спутниковых геодезических измерений	2.5	-
822.	386852.04	2263177.09	метод спутниковых геодезических измерений	2.5	-
823.	386845.46	2263151.53	метод спутниковых геодезических измерений	2.5	-
824.	386832.98	2263101.68	метод спутниковых геодезических измерений	2.5	-
825.	386819.68	2263044.35	метод спутниковых геодезических измерений	2.5	-
826.	386794.95	2262988.18	метод спутниковых геодезических измерений	2.5	-
827.	386781.28	2262967.01	метод спутниковых геодезических измерений	2.5	-
828.	386741.99	2262915.50	метод спутниковых геодезических измерений	2.5	-
829.	386721.25	2262900.88	метод спутниковых геодезических измерений	2.5	-
830.	386667.22	2262870.37	метод спутниковых геодезических измерений	2.5	-
831.	386632.09	2262849.11	метод спутниковых геодезических измерений	2.5	-
832.	386588.02	2262827.47	метод спутниковых геодезических измерений	2.5	-
833.	386569.91	2262803.72	метод спутниковых геодезических измерений	2.5	-
834.	386541.97	2262761.23	метод спутниковых геодезических измерений	2.5	-
835.	386537.28	2262685.06	метод спутниковых геодезических измерений	2.5	-
836.	386527.44	2262579.31	метод спутниковых геодезических измерений	2.5	-
837.	386535.46	2262538.94	метод спутниковых геодезических измерений	2.5	-

1	2	3	4	5	6
838.	386550.07	2262510.44	метод спутниковых геодезических измерений	2.5	-
839.	386559.81	2262479.63	метод спутниковых геодезических измерений	2.5	-
840.	386557.28	2262455.50	метод спутниковых геодезических измерений	2.5	-
841.	386585.56	2262411.41	метод спутниковых геодезических измерений	2.5	-
842.	386598.02	2262384.54	метод спутниковых геодезических измерений	2.5	-
843.	386605.88	2262357.18	метод спутниковых геодезических измерений	2.5	-
844.	386620.02	2262326.64	метод спутниковых геодезических измерений	2.5	-
845.	386634.94	2262302.74	метод спутниковых геодезических измерений	2.5	-
846.	386633.15	2262272.76	метод спутниковых геодезических измерений	2.5	-
847.	386617.06	2262237.09	метод спутниковых геодезических измерений	2.5	-
848.	386596.12	2262200.06	метод спутниковых геодезических измерений	2.5	-
849.	386592.55	2262179.56	метод спутниковых геодезических измерений	2.5	-
850.	386583.23	2262107.34	метод спутниковых геодезических измерений	2.5	-
851.	386582.30	2262044.63	метод спутниковых геодезических измерений	2.5	-
852.	386580.43	2261967.71	метод спутниковых геодезических измерений	2.5	-
853.	386589.05	2261861.93	метод спутниковых геодезических измерений	2.5	-
854.	386598.32	2261793.26	метод спутниковых геодезических измерений	2.5	-

1	2	3	4	5	6
855.	386608.47	2261742.34	метод спутниковых геодезических измерений	2.5	-
856.	386620.40	2261699.54	метод спутниковых геодезических измерений	2.5	-
857.	386633.19	2261681.75	метод спутниковых геодезических измерений	2.5	-
858.	386642.29	2261675.79	метод спутниковых геодезических измерений	2.5	-
859.	386665.71	2261669.69	метод спутниковых геодезических измерений	2.5	-
860.	386701.85	2261671.70	метод спутниковых геодезических измерений	2.5	-
861.	386730.91	2261679.19	метод спутниковых геодезических измерений	2.5	-
862.	386766.88	2261675.20	метод спутниковых геодезических измерений	2.5	-
863.	386776.12	2261667.20	метод спутниковых геодезических измерений	2.5	-
864.	386782.24	2261657.61	метод спутниковых геодезических измерений	2.5	-
865.	386784.61	2261643.44	метод спутниковых геодезических измерений	2.5	-
866.	386772.04	2261604.81	метод спутниковых геодезических измерений	2.5	-
867.	386753.26	2261532.28	метод спутниковых геодезических измерений	2.5	-
868.	386737.49	2261473.47	метод спутниковых геодезических измерений	2.5	-
869.	386730.74	2261453.88	метод спутниковых геодезических измерений	2.5	-
870.	386684.09	2261385.48	метод спутниковых геодезических измерений	2.5	-
871.	386643.82	2261300.62	метод спутниковых геодезических измерений	2.5	-

1	2	3	4	5	6
872.	386612.57	2261250.62	метод спутниковых геодезических измерений	2.5	-
873.	386588.39	2261212.28	метод спутниковых геодезических измерений	2.5	-
874.	386566.47	2261152.69	метод спутниковых геодезических измерений	2.5	-
875.	386515.86	2261076.94	метод спутниковых геодезических измерений	2.5	-
876.	386467.06	2260992.94	метод спутниковых геодезических измерений	2.5	-
877.	386430.30	2260912.04	метод спутниковых геодезических измерений	2.5	-
878.	386400.98	2260842.60	метод спутниковых геодезических измерений	2.5	-
879.	386357.82	2260690.13	метод спутниковых геодезических измерений	2.5	-
880.	386319.52	2260533.83	метод спутниковых геодезических измерений	2.5	-
881.	386294.19	2260437.02	метод спутниковых геодезических измерений	2.5	-
882.	386264.55	2260325.65	метод спутниковых геодезических измерений	2.5	-
883.	386211.80	2260213.60	метод спутниковых геодезических измерений	2.5	-
884.	386191.03	2260152.95	метод спутниковых геодезических измерений	2.5	-
885.	386163.46	2260066.54	метод спутниковых геодезических измерений	2.5	-
886.	386154.46	2260047.69	метод спутниковых геодезических измерений	2.5	-
887.	386130.04	2260016.42	метод спутниковых геодезических измерений	2.5	-
888.	386122.53	2259996.52	метод спутниковых геодезических измерений	2.5	-

1	2	3	4	5	6
889.	386116.38	2259962.31	метод спутниковых геодезических измерений	2.5	-
890.	386097.95	2259929.33	метод спутниковых геодезических измерений	2.5	-
891.	386057.83	2259887.39	метод спутниковых геодезических измерений	2.5	-
892.	386030.97	2259855.39	метод спутниковых геодезических измерений	2.5	-
893.	385933.11	2259736.75	метод спутниковых геодезических измерений	2.5	-
894.	385877.46	2259668.20	метод спутниковых геодезических измерений	2.5	-
895.	385850.86	2259635.50	метод спутниковых геодезических измерений	2.5	-
896.	385750.29	2259517.45	метод спутниковых геодезических измерений	2.5	-
897.	385707.75	2259465.01	метод спутниковых геодезических измерений	2.5	-
898.	385684.25	2259432.21	метод спутниковых геодезических измерений	2.5	-
899.	385651.63	2259404.65	метод спутниковых геодезических измерений	2.5	-
900.	385603.85	2259369.88	метод спутниковых геодезических измерений	2.5	-
901.	385582.10	2259349.58	метод спутниковых геодезических измерений	2.5	-
902.	385576.08	2259336.77	метод спутниковых геодезических измерений	2.5	-
903.	385574.95	2259312.12	метод спутниковых геодезических измерений	2.5	-
904.	385575.26	2259308.25	метод спутниковых геодезических измерений	2.5	-
905.	385579.95	2259289.00	метод спутниковых геодезических измерений	2.5	-

1	2	3	4	5	6
906.	385588.78	2259259.01	метод спутниковых геодезических измерений	2.5	-
907.	385601.85	2259232.46	метод спутниковых геодезических измерений	2.5	-
908.	385616.01	2259216.67	метод спутниковых геодезических измерений	2.5	-
909.	385634.72	2259197.82	метод спутниковых геодезических измерений	2.5	-
910.	385648.71	2259181.11	метод спутниковых геодезических измерений	2.5	-
911.	385668.80	2259139.32	метод спутниковых геодезических измерений	2.5	-
912.	385711.49	2259019.08	метод спутниковых геодезических измерений	2.5	-
913.	385742.47	2258895.46	метод спутниковых геодезических измерений	2.5	-
914.	385755.00	2258857.27	метод спутниковых геодезических измерений	2.5	-
915.	385767.95	2258830.73	метод спутниковых геодезических измерений	2.5	-
916.	385788.13	2258794.62	метод спутниковых геодезических измерений	2.5	-
917.	385795.83	2258762.31	метод спутниковых геодезических измерений	2.5	-
918.	385809.31	2258666.97	метод спутниковых геодезических измерений	2.5	-
919.	385811.63	2258634.95	метод спутниковых геодезических измерений	2.5	-
920.	385808.19	2258607.75	метод спутниковых геодезических измерений	2.5	-
921.	385799.73	2258514.25	метод спутниковых геодезических измерений	2.5	-
922.	385799.72	2258463.98	метод спутниковых геодезических измерений	2.5	-

1	2	3	4	5	6
923.	385798.48	2258403.29	метод спутниковых геодезических измерений	2.5	-
924.	385789.34	2258355.22	метод спутниковых геодезических измерений	2.5	-
925.	385779.62	2258306.27	метод спутниковых геодезических измерений	2.5	-
926.	385736.23	2258216.57	метод спутниковых геодезических измерений	2.5	-
927.	385694.17	2258106.96	метод спутниковых геодезических измерений	2.5	-
928.	385665.00	2258037.56	метод спутниковых геодезических измерений	2.5	-
929.	385629.83	2257961.69	метод спутниковых геодезических измерений	2.5	-
930.	385592.01	2257872.65	метод спутниковых геодезических измерений	2.5	-
931.	385562.31	2257798.16	метод спутниковых геодезических измерений	2.5	-
932.	385544.54	2257750.65	метод спутниковых геодезических измерений	2.5	-
933.	385516.51	2257692.88	метод спутниковых геодезических измерений	2.5	-
934.	385493.50	2257662.09	метод спутниковых геодезических измерений	2.5	-
935.	385473.58	2257646.40	метод спутниковых геодезических измерений	2.5	-
936.	385436.79	2257618.56	метод спутниковых геодезических измерений	2.5	-
937.	385368.58	2257569.99	метод спутниковых геодезических измерений	2.5	-
938.	385325.86	2257540.56	метод спутниковых геодезических измерений	2.5	-
939.	385238.12	2257496.23	метод спутниковых геодезических измерений	2.5	-

1	2	3	4	5	6
940.	385131.36	2257447.24	метод спутниковых геодезических измерений	2.5	-
941.	385100.58	2257434.05	метод спутниковых геодезических измерений	2.5	-
942.	385078.58	2257425.06	метод спутниковых геодезических измерений	2.5	-
943.	385040.72	2257418.13	метод спутниковых геодезических измерений	2.5	-
944.	384990.23	2257417.24	метод спутниковых геодезических измерений	2.5	-
945.	384934.56	2257421.15	метод спутниковых геодезических измерений	2.5	-
946.	384900.30	2257415.13	метод спутниковых геодезических измерений	2.5	-
947.	384870.06	2257405.02	метод спутниковых геодезических измерений	2.5	-
948.	384823.55	2257383.02	метод спутниковых геодезических измерений	2.5	-
949.	384782.97	2257362.52	метод спутниковых геодезических измерений	2.5	-
950.	384748.69	2257332.97	метод спутниковых геодезических измерений	2.5	-
951.	384748.02	2257250.05	метод спутниковых геодезических измерений	2.5	-
952.	384751.27	2257212.59	метод спутниковых геодезических измерений	2.5	-
953.	384735.53	2257154.50	метод спутниковых геодезических измерений	2.5	-
954.	384725.21	2257100.21	метод спутниковых геодезических измерений	2.5	-
955.	384701.87	2257029.64	метод спутниковых геодезических измерений	2.5	-
956.	384642.69	2256849.39	метод спутниковых геодезических измерений	2.5	-

1	2	3	4	5	6
957.	384541.71	2256560.03	метод спутниковых геодезических измерений	2.5	-
958.	384488.49	2256421.75	метод спутниковых геодезических измерений	2.5	-
959.	384467.62	2256281.24	метод спутниковых геодезических измерений	2.5	-
960.	384434.75	2256285.41	метод спутниковых геодезических измерений	2.5	-
961.	384408.02	2256281.96	метод спутниковых геодезических измерений	2.5	-
962.	384377.85	2256269.90	метод спутниковых геодезических измерений	2.5	-
963.	384345.99	2256253.29	метод спутниковых геодезических измерений	2.5	-
964.	384320.48	2256283.15	метод спутниковых геодезических измерений	2.5	-
965.	384312.33	2256329.29	метод спутниковых геодезических измерений	2.5	-
966.	384240.67	2256333.64	метод спутниковых геодезических измерений	2.5	-
967.	384240.67	2256487.82	метод спутниковых геодезических измерений	2.5	-
968.	384208.21	2256525.00	метод спутниковых геодезических измерений	2.5	-
969.	384162.41	2256570.54	метод спутниковых геодезических измерений	2.5	-
970.	384097.08	2256612.86	метод спутниковых геодезических измерений	2.5	-
971.	383980.68	2256634.40	метод спутниковых геодезических измерений	2.5	-
972.	383903.95	2256646.47	метод спутниковых геодезических измерений	2.5	-
973.	383847.91	2256646.47	метод спутниковых геодезических измерений	2.5	-

1	2	3	4	5	6
974.	383764.01	2256649.60	метод спутниковых геодезических измерений	2.5	-
975.	383719.49	2256640.92	метод спутниковых геодезических измерений	2.5	-
976.	383727.63	2256824.96	метод спутниковых геодезических измерений	2.5	-
977.	383703.90	2256837.40	метод спутниковых геодезических измерений	2.5	-
978.	383386.00	2256914.00	метод спутниковых геодезических измерений	2.5	-
979.	383161.70	2256913.20	метод спутниковых геодезических измерений	2.5	-
980.	382686.40	2256922.50	метод спутниковых геодезических измерений	2.5	-
981.	382183.90	2256989.00	метод спутниковых геодезических измерений	2.5	-
982.	381848.90	2257036.40	метод спутниковых геодезических измерений	2.5	-
983.	381581.10	2257090.80	метод спутниковых геодезических измерений	2.5	-
984.	381556.43	2257098.84	метод спутниковых геодезических измерений	2.5	-
985.	381554.20	2257099.17	метод спутниковых геодезических измерений	2.5	-
986.	381505.80	2257117.40	метод спутниковых геодезических измерений	2.5	-
987.	381439.70	2257159.10	метод спутниковых геодезических измерений	2.5	-
988.	381425.30	2257157.70	метод спутниковых геодезических измерений	2.5	-
989.	381417.59	2257162.69	метод спутниковых геодезических измерений	2.5	-
990.	381397.94	2257136.11	метод спутниковых геодезических измерений	2.5	-

1	2	3	4	5	6
991.	381331.91	2257034.16	метод спутниковых геодезических измерений	2.5	-
992.	381214.05	2256835.92	метод спутниковых геодезических измерений	2.5	-
993.	381152.66	2256740.95	метод спутниковых геодезических измерений	2.5	-
994.	381125.69	2256704.73	метод спутниковых геодезических измерений	2.5	-
995.	381100.07	2256705.76	метод спутниковых геодезических измерений	2.5	-
996.	380997.60	2256747.75	метод спутниковых геодезических измерений	2.5	-
997.	380893.09	2256761.07	метод спутниковых геодезических измерений	2.5	-
998.	380827.50	2256776.43	метод спутниковых геодезических измерений	2.5	-
999.	380759.87	2256814.33	метод спутниковых геодезических измерений	2.5	-
1000.	380700.44	2256822.52	метод спутниковых геодезических измерений	2.5	-
1001.	380679.63	2256809.72	метод спутниковых геодезических измерений	2.5	-
1002.	380518.91	2256751.77	метод спутниковых геодезических измерений	2.5	-
1003.	380324.59	2256661.02	метод спутниковых геодезических измерений	2.5	-
1004.	380240.12	2256608.63	метод спутниковых геодезических измерений	2.5	-
1005.	380241.61	2256605.84	метод спутниковых геодезических измерений	2.5	-
1006.	380128.71	2256527.72	метод спутниковых геодезических измерений	2.5	-
1007.	380083.88	2256490.91	метод спутниковых геодезических измерений	2.5	-

1	2	3	4	5	6
1008.	379995.00	2256421.54	метод спутниковых геодезических измерений	2.5	-
1009.	379931.99	2256379.11	метод спутниковых геодезических измерений	2.5	-
1010.	379876.51	2256339.45	метод спутниковых геодезических измерений	2.5	-
1011.	379824.28	2256301.55	метод спутниковых геодезических измерений	2.5	-
1012.	379666.13	2256184.44	метод спутниковых геодезических измерений	2.5	-
1013.	379549.53	2256095.71	метод спутниковых геодезических измерений	2.5	-
1014.	379417.21	2255991.77	метод спутниковых геодезических измерений	2.5	-
1015.	379367.73	2255951.62	метод спутниковых геодезических измерений	2.5	-
1016.	379317.90	2255911.04	метод спутниковых геодезических измерений	2.5	-
1017.	379266.54	2255872.44	метод спутниковых геодезических измерений	2.5	-
1018.	379214.74	2255834.49	метод спутниковых геодезических измерений	2.5	-
1019.	379163.73	2255799.19	метод спутниковых геодезических измерений	2.5	-
1020.	379028.86	2255699.18	метод спутниковых геодезических измерений	2.5	-
1021.	378993.87	2255666.32	метод спутниковых геодезических измерений	2.5	-
1022.	378971.72	2255639.28	метод спутниковых геодезических измерений	2.5	-
1023.	378953.05	2255613.85	метод спутниковых геодезических измерений	2.5	-
1024.	378920.78	2255564.05	метод спутниковых геодезических измерений	2.5	-

1	2	3	4	5	6
1025.	378889.53	2255513.47	метод спутниковых геодезических измерений	2.5	-
1026.	378858.64	2255461.19	метод спутниковых геодезических измерений	2.5	-
1027.	378827.76	2255408.90	метод спутниковых геодезических измерений	2.5	-
1028.	378796.88	2255356.62	метод спутниковых геодезических измерений	2.5	-
1029.	378766.00	2255304.33	метод спутниковых геодезических измерений	2.5	-
1030.	378735.20	2255251.47	метод спутниковых геодезических измерений	2.5	-
1031.	378704.41	2255198.60	метод спутниковых геодезических измерений	2.5	-
1032.	378673.61	2255145.73	метод спутниковых геодезических измерений	2.5	-
1033.	378642.75	2255092.90	метод спутниковых геодезических измерений	2.5	-
1034.	378609.79	2255042.01	метод спутниковых геодезических измерений	2.5	-
1035.	378595.05	2255020.00	метод спутниковых геодезических измерений	2.5	-
1036.	378566.73	2254988.31	метод спутниковых геодезических измерений	2.5	-
1037.	378549.20	2254973.70	метод спутниковых геодезических измерений	2.5	-
1038.	378513.94	2254955.35	метод спутниковых геодезических измерений	2.5	-
1039.	378475.16	2254948.61	метод спутниковых геодезических измерений	2.5	-
1040.	378441.51	2254938.28	метод спутниковых геодезических измерений	2.5	-
1041.	378391.51	2254924.21	метод спутниковых геодезических измерений	2.5	-

1	2	3	4	5	6
1042.	378218.31	2254854.90	метод спутниковых геодезических измерений	2.5	-
1043.	378112.05	2254814.14	метод спутниковых геодезических измерений	2.5	-
1044.	378058.72	2254800.30	метод спутниковых геодезических измерений	2.5	-
1045.	378013.13	2254797.03	метод спутниковых геодезических измерений	2.5	-
1046.	377950.92	2254803.37	метод спутниковых геодезических измерений	2.5	-
1047.	377883.05	2254795.17	метод спутниковых геодезических измерений	2.5	-
1048.	378308.97	2253833.72	метод спутниковых геодезических измерений	2.5	-
1049.	378584.22	2253212.32	метод спутниковых геодезических измерений	2.5	-
1050.	378604.03	2253169.16	метод спутниковых геодезических измерений	2.5	-
1051.	378623.50	2253126.55	метод спутниковых геодезических измерений	2.5	-
1052.	379200.81	2251824.41	метод спутниковых геодезических измерений	2.5	-
1053.	379385.47	2251404.99	метод спутниковых геодезических измерений	2.5	-
1054.	379679.20	2250728.07	метод спутниковых геодезических измерений	2.5	-
1055.	379719.50	2250638.23	метод спутниковых геодезических измерений	2.5	-
1056.	379766.67	2250529.88	метод спутниковых геодезических измерений	2.5	-
1057.	379805.56	2250441.64	метод спутниковых геодезических измерений	2.5	-
1058.	379842.74	2250357.86	метод спутниковых геодезических измерений	2.5	-

1	2	3	4	5	6
1059.	379901.60	2250229.95	метод спутниковых геодезических измерений	2.5	-
1060.	380124.65	2249867.61	метод спутниковых геодезических измерений	2.5	-
1061.	380206.11	2249738.36	метод спутниковых геодезических измерений	2.5	-
1062.	380252.10	2249666.62	метод спутниковых геодезических измерений	2.5	-
1063.	380285.56	2249617.95	метод спутниковых геодезических измерений	2.5	-
1064.	380363.85	2249493.29	метод спутниковых геодезических измерений	2.5	-
1065.	380413.55	2249415.63	метод спутниковых геодезических измерений	2.5	-
1066.	380460.62	2249342.77	метод спутниковых геодезических измерений	2.5	-
1067.	380533.22	2249228.04	метод спутниковых геодезических измерений	2.5	-
1068.	380609.40	2249107.68	метод спутниковых геодезических измерений	2.5	-
1069.	380650.66	2249044.59	метод спутниковых геодезических измерений	2.5	-
1070.	380672.71	2249010.35	метод спутниковых геодезических измерений	2.5	-
1071.	380712.63	2248947.13	метод спутниковых геодезических измерений	2.5	-
1072.	380747.01	2248890.80	метод спутниковых геодезических измерений	2.5	-
1073.	380791.71	2248820.22	метод спутниковых геодезических измерений	2.5	-
1074.	380855.50	2248717.02	метод спутниковых геодезических измерений	2.5	-
1075.	380939.04	2248584.11	метод спутниковых геодезических измерений	2.5	-

1	2	3	4	5	6
1076.	380973.36	2248530.89	метод спутниковых геодезических измерений	2.5	-
1077.	381021.91	2248452.83	метод спутниковых геодезических измерений	2.5	-
1078.	381050.84	2248407.44	метод спутниковых геодезических измерений	2.5	-
1079.	381103.77	2248327.76	метод спутниковых геодезических измерений	2.5	-
1080.	381146.66	2248261.51	метод спутниковых геодезических измерений	2.5	-
1081.	381185.97	2248200.60	метод спутниковых геодезических измерений	2.5	-
1082.	381233.92	2248123.35	метод спутниковых геодезических измерений	2.5	-
1083.	381267.30	2248070.82	метод спутниковых геодезических измерений	2.5	-
1084.	381299.46	2248020.92	метод спутниковых геодезических измерений	2.5	-
1085.	381337.76	2247962.04	метод спутниковых геодезических измерений	2.5	-
1086.	381370.00	2247911.19	метод спутниковых геодезических измерений	2.5	-
1087.	381420.17	2247832.87	метод спутниковых геодезических измерений	2.5	-
1088.	381469.61	2247756.30	метод спутниковых геодезических измерений	2.5	-
1089.	381521.74	2247675.89	метод спутниковых геодезических измерений	2.5	-
1090.	381569.28	2247599.93	метод спутниковых геодезических измерений	2.5	-
1091.	381587.79	2247569.42	метод спутниковых геодезических измерений	2.5	-
1092.	381674.94	2247634.29	метод спутниковых геодезических измерений	2.5	-

1	2	3	4	5	6
1093.	381697.24	2247603.47	метод спутниковых геодезических измерений	2.5	-
1094.	381873.42	2247677.95	метод спутниковых геодезических измерений	2.5	-
1095.	381962.45	2247683.66	метод спутниковых геодезических измерений	2.5	-
1096.	382037.98	2247770.81	метод спутниковых геодезических измерений	2.5	-
1097.	382070.84	2247815.00	метод спутниковых геодезических измерений	2.5	-
1098.	382086.43	2247835.97	метод спутниковых геодезических измерений	2.5	-
1099.	382093.90	2247845.09	метод спутниковых геодезических измерений	2.5	-
1100.	382089.86	2247855.98	метод спутниковых геодезических измерений	2.5	-
1101.	382005.32	2248082.42	метод спутниковых геодезических измерений	2.5	-
1102.	381955.05	2248224.16	метод спутниковых геодезических измерений	2.5	-
1103.	381975.19	2248241.60	метод спутниковых геодезических измерений	2.5	-
1104.	382082.73	2248111.87	метод спутниковых геодезических измерений	2.5	-
1105.	382145.92	2248002.31	метод спутниковых геодезических измерений	2.5	-
1106.	382204.39	2247944.50	метод спутниковых геодезических измерений	2.5	-
1107.	382231.95	2247880.65	метод спутниковых геодезических измерений	2.5	-
1108.	382264.39	2247856.12	метод спутниковых геодезических измерений	2.5	-
1109.	382293.29	2247867.54	метод спутниковых геодезических измерений	2.5	-

1	2	3	4	5	6
1110.	382332.27	2247889.72	метод спутниковых геодезических измерений	2.5	-
1111.	382395.95	2247933.23	метод спутниковых геодезических измерений	2.5	-
1112.	382421.37	2247943.22	метод спутниковых геодезических измерений	2.5	-
1113.	382427.81	2247831.79	метод спутниковых геодезических измерений	2.5	-
1114.	382432.71	2247803.77	метод спутниковых геодезических измерений	2.5	-
1115.	382430.38	2247777.65	метод спутниковых геодезических измерений	2.5	-
1116.	382434.64	2247715.35	метод спутниковых геодезических измерений	2.5	-
1.	382452.35	2247701.75	метод спутниковых геодезических измерений	2.5	-
Часть 2.					
1117.	383897.63	2254959.42	метод спутниковых геодезических измерений	2.5	-
1118.	383959.94	2254984.33	метод спутниковых геодезических измерений	2.5	-
1119.	383980.72	2254996.02	метод спутниковых геодезических измерений	2.5	-
1120.	383987.22	2255011.60	метод спутниковых геодезических измерений	2.5	-
1121.	383978.12	2255025.89	метод спутниковых геодезических измерений	2.5	-
1122.	383970.33	2255044.07	метод спутниковых геодезических измерений	2.5	-
1123.	383971.63	2255071.34	метод спутниковых геодезических измерений	2.5	-
1124.	383984.62	2255115.49	метод спутниковых геодезических измерений	2.5	-
1125.	384000.21	2255136.27	метод спутниковых геодезических измерений	2.5	-

1	2	3	4	5	6
1126.	384026.19	2255153.15	метод спутниковых геодезических измерений	2.5	-
1127.	384045.68	2255160.94	метод спутниковых геодезических измерений	2.5	-
1128.	384053.47	2255171.33	метод спутниковых геодезических измерений	2.5	-
1129.	384057.37	2255202.50	метод спутниковых геодезических измерений	2.5	-
1130.	384070.36	2255216.78	метод спутниковых геодезических измерений	2.5	-
1131.	384080.75	2255224.57	метод спутниковых геодезических измерений	2.5	-
1132.	384083.35	2255241.45	метод спутниковых геодезических измерений	2.5	-
1133.	384069.06	2255260.93	метод спутниковых геодезических измерений	2.5	-
1134.	384022.29	2255294.70	метод спутниковых геодезических измерений	2.5	-
1135.	384024.89	2255306.38	метод спутниковых геодезических измерений	2.5	-
1136.	384033.99	2255312.88	метод спутниковых геодезических измерений	2.5	-
1137.	384046.98	2255323.27	метод спутниковых геодезических измерений	2.5	-
1138.	384043.08	2255349.24	метод спутниковых геодезических измерений	2.5	-
1139.	384056.07	2255358.33	метод спутниковых геодезических измерений	2.5	-
1140.	384056.07	2255372.61	метод спутниковых геодезических измерений	2.5	-
1141.	384045.68	2255388.20	метод спутниковых геодезических измерений	2.5	-
1142.	384026.19	2255395.99	метод спутниковых геодезических измерений	2.5	-

1	2	3	4	5	6
1143.	384018.40	2255416.76	метод спутниковых геодезических измерений	2.5	-
1144.	384017.10	2255445.33	метод спутниковых геодезических измерений	2.5	-
1145.	384027.49	2255471.30	метод спутниковых геодезических измерений	2.5	-
1146.	384046.98	2255493.38	метод спутниковых геодезических измерений	2.5	-
1147.	384053.47	2255506.37	метод спутниковых геодезических измерений	2.5	-
1148.	384052.17	2255525.85	метод спутниковых геодезических измерений	2.5	-
1149.	384044.38	2255549.22	метод спутниковых геодезических измерений	2.5	-
1150.	384032.69	2255567.40	метод спутниковых геодезических измерений	2.5	-
1151.	384032.69	2255590.78	метод спутниковых геодезических измерений	2.5	-
1152.	384046.98	2255608.96	метод спутниковых геодезических измерений	2.5	-
1153.	384075.56	2255641.42	метод спутниковых геодезических измерений	2.5	-
1154.	384119.73	2255676.48	метод спутниковых геодезических измерений	2.5	-
1155.	384093.75	2255692.06	метод спутниковых геодезических измерений	2.5	-
1156.	384092.45	2255707.65	метод спутниковых геодезических измерений	2.5	-
1157.	384102.84	2255731.02	метод спутниковых геодезических измерений	2.5	-
1158.	384122.33	2255750.50	метод спутниковых геодезических измерений	2.5	-
1159.	384160.00	2255753.10	метод спутниковых геодезических измерений	2.5	-

1	2	3	4	5	6
1160.	384178.19	2255762.19	метод спутниковых геодезических измерений	2.5	-
1161.	384187.28	2255785.56	метод спутниковых геодезических измерений	2.5	-
1162.	384183.38	2255806.34	метод спутниковых геодезических измерений	2.5	-
1163.	384171.69	2255816.73	метод спутниковых геодезических измерений	2.5	-
1164.	384157.40	2255824.52	метод спутниковых геодезических измерений	2.5	-
1165.	384147.01	2255838.81	метод спутниковых геодезических измерений	2.5	-
1166.	384135.96	2255811.39	метод спутниковых геодезических измерений	2.5	-
1167.	384103.87	2255779.29	метод спутниковых геодезических измерений	2.5	-
1168.	384084.50	2255780.40	метод спутниковых геодезических измерений	2.5	-
1169.	384059.04	2255793.68	метод спутниковых геодезических измерений	2.5	-
1170.	384030.82	2255829.65	метод спутниковых геодезических измерений	2.5	-
1171.	383999.27	2255835.18	метод спутниковых геодезических измерений	2.5	-
1172.	383957.22	2255827.43	метод спутниковых геодезических измерений	2.5	-
1173.	383925.67	2255842.38	метод спутниковых геодезических измерений	2.5	-
1174.	383891.08	2255838.81	метод спутниковых геодезических измерений	2.5	-
1175.	383760.20	2255824.11	метод спутниковых геодезических измерений	2.5	-
1176.	383763.53	2255720.63	метод спутниковых геодезических измерений	2.5	-

1	2	3	4	5	6
1177.	383753.01	2255678.57	метод спутниковых геодезических измерений	2.5	-
1178.	383746.92	2255613.82	метод спутниковых геодезических измерений	2.5	-
1179.	383729.77	2255566.78	метод спутниковых геодезических измерений	2.5	-
1180.	383720.36	2255473.25	метод спутниковых геодезических измерений	2.5	-
1181.	383715.38	2255400.21	метод спутниковых геодезических измерений	2.5	-
1182.	383719.25	2255368.66	метод спутниковых геодезических измерений	2.5	-
1183.	383733.64	2255327.71	метод спутниковых геодезических измерений	2.5	-
1184.	383739.18	2255290.63	метод спутниковых геодезических измерений	2.5	-
1185.	383734.75	2255190.47	метод спутниковых геодезических измерений	2.5	-
1186.	383727.00	2255162.80	метод спутниковых геодезических измерений	2.5	-
1187.	383715.38	2255098.05	метод спутниковых геодезических измерений	2.5	-
1188.	383693.62	2255019.40	метод спутниковых геодезических измерений	2.5	-
1117.	383897.63	2254959.42	метод спутниковых геодезических измерений	2.5	-
Часть 3.					
1189.	388752.94	2244858.98	метод спутниковых геодезических измерений	2.5	-
1190.	388762.67	2244858.67	метод спутниковых геодезических измерений	2.5	-
1191.	388775.44	2244859.08	метод спутниковых геодезических измерений	2.5	-
1192.	388786.16	2244857.85	метод спутниковых геодезических измерений	2.5	-

1	2	3	4	5	6
1193.	388796.87	2244856.20	метод спутниковых геодезических измерений	2.5	-
1194.	388803.05	2244853.73	метод спутниковых геодезических измерений	2.5	-
1195.	388817.06	2244843.43	метод спутниковых геодезических измерений	2.5	-
1196.	388847.14	2244824.47	метод спутниковых геодезических измерений	2.5	-
1197.	388864.85	2244810.05	метод спутниковых геодезических измерений	2.5	-
1198.	388874.33	2244803.87	метод спутниковых геодезических измерений	2.5	-
1199.	388885.87	2244800.16	метод спутниковых геодезических измерений	2.5	-
1200.	388898.64	2244799.34	метод спутниковых геодезических измерений	2.5	-
1201.	388912.24	2244803.46	метод спутниковых геодезических измерений	2.5	-
1202.	388927.89	2244818.29	метод спутниковых геодезических измерений	2.5	-
1203.	388945.20	2244844.25	метод спутниковых геодезических измерений	2.5	-
1204.	388965.80	2244875.98	метод спутниковых геодезических измерений	2.5	-
1205.	388976.93	2244891.64	метод спутниковых геодезических измерений	2.5	-
1206.	388990.87	2244909.27	метод спутниковых геодезических измерений	2.5	-
1207.	389012.98	2244927.32	метод спутниковых геодезических измерений	2.5	-
1208.	389030.10	2244953.45	метод спутниковых геодезических измерений	2.5	-
1209.	389031.31	2244969.92	метод спутниковых геодезических измерений	2.5	-

1	2	3	4	5	6
1210.	389027.39	2244978.99	метод спутниковых геодезических измерений	2.5	-
1211.	389026.83	2245004.82	метод спутниковых геодезических измерений	2.5	-
1212.	389032.16	2245021.19	метод спутниковых геодезических измерений	2.5	-
1213.	389043.13	2245042.52	метод спутниковых геодезических измерений	2.5	-
1214.	389054.65	2245064.89	метод спутниковых геодезических измерений	2.5	-
1215.	389073.31	2245102.59	метод спутниковых геодезических измерений	2.5	-
1216.	389105.72	2245163.42	метод спутниковых геодезических измерений	2.5	-
1217.	389138.16	2245221.09	метод спутниковых геодезических измерений	2.5	-
1218.	389148.74	2245297.49	метод спутниковых геодезических измерений	2.5	-
1219.	389180.06	2245359.29	метод спутниковых геодезических измерений	2.5	-
1220.	389193.24	2245378.66	метод спутниковых геодезических измерений	2.5	-
1221.	389204.78	2245392.25	метод спутниковых геодезических измерений	2.5	-
1222.	389213.43	2245394.31	метод спутниковых геодезических измерений	2.5	-
1223.	389224.97	2245394.73	метод спутниковых геодезических измерений	2.5	-
1224.	389236.09	2245392.67	метод спутниковых геодезических измерений	2.5	-
1225.	389255.87	2245387.72	метод спутниковых геодезических измерений	2.5	-
1226.	389268.64	2245383.19	метод спутниковых геодезических измерений	2.5	-

1	2	3	4	5	6
1227.	389328.64	2245400.87	метод спутниковых геодезических измерений	2.5	-
1228.	389360.89	2245401.02	метод спутниковых геодезических измерений	2.5	-
1229.	389353.27	2245422.05	метод спутниковых геодезических измерений	2.5	-
1230.	389343.77	2245447.13	метод спутниковых геодезических измерений	2.5	-
1231.	389341.97	2245455.54	метод спутниковых геодезических измерений	2.5	-
1232.	389360.11	2245458.59	метод спутниковых геодезических измерений	2.5	-
1233.	389406.70	2245454.49	метод спутниковых геодезических измерений	2.5	-
1234.	389420.07	2245462.30	метод спутниковых геодезических измерений	2.5	-
1235.	389451.76	2245467.70	метод спутниковых геодезических измерений	2.5	-
1236.	389505.67	2245493.24	метод спутниковых геодезических измерений	2.5	-
1237.	389488.85	2245523.13	метод спутниковых геодезических измерений	2.5	-
1238.	389519.34	2245549.86	метод спутниковых геодезических измерений	2.5	-
1239.	389510.92	2245581.38	метод спутниковых геодезических измерений	2.5	-
1240.	389539.35	2245587.56	метод спутниковых геодезических измерений	2.5	-
1241.	389551.42	2245592.06	метод спутниковых геодезических измерений	2.5	-
1242.	389561.60	2245578.49	метод спутниковых геодезических измерений	2.5	-
1243.	389570.66	2245564.48	метод спутниковых геодезических измерений	2.5	-

1	2	3	4	5	6
1244.	389576.43	2245551.71	метод спутниковых геодезических измерений	2.5	-
1245.	389585.08	2245534.40	метод спутниковых геодезических измерений	2.5	-
1246.	389597.44	2245517.51	метод спутниковых геодезических измерений	2.5	-
1247.	389615.16	2245501.44	метод спутниковых геодезических измерений	2.5	-
1248.	389643.18	2245497.32	метод спутниковых геодезических измерений	2.5	-
1249.	389697.16	2245481.98	метод спутниковых геодезических измерений	2.5	-
1250.	389702.54	2245486.18	метод спутниковых геодезических измерений	2.5	-
1251.	389716.96	2245492.49	метод спутниковых геодезических измерений	2.5	-
1252.	389728.08	2245502.55	метод спутниковых геодезических измерений	2.5	-
1253.	389734.12	2245510.81	метод спутниковых геодезических измерений	2.5	-
1254.	389741.48	2245521.78	метод спутниковых геодезических измерений	2.5	-
1255.	389749.89	2245535.30	метод спутниковых геодезических измерений	2.5	-
1256.	389757.25	2245547.46	метод спутниковых геодезических измерений	2.5	-
1257.	389761.76	2245557.82	метод спутниковых геодезических измерений	2.5	-
1258.	389767.31	2245569.99	метод спутниковых геодезических измерений	2.5	-
1259.	389771.37	2245579.75	метод спутниковых геодезических измерений	2.5	-
1260.	389781.81	2245593.72	метод спутниковых геодезических измерений	2.5	-

1	2	3	4	5	6
1261.	389790.90	2245605.88	метод спутниковых геодезических измерений	2.5	-
1262.	389825.28	2245625.10	метод спутниковых геодезических измерений	2.5	-
1263.	389841.20	2245648.98	метод спутниковых геодезических измерений	2.5	-
1264.	389853.67	2245667.16	метод спутниковых геодезических измерений	2.5	-
1265.	389859.50	2245683.56	метод спутниковых геодезических измерений	2.5	-
1266.	389869.97	2245682.78	метод спутниковых геодезических измерений	2.5	-
1267.	389889.19	2245691.49	метод спутниковых геодезических измерений	2.5	-
1268.	389891.14	2245706.06	метод спутниковых геодезических измерений	2.5	-
1269.	389878.15	2245720.48	метод спутниковых геодезических измерений	2.5	-
1270.	389875.14	2245728.51	метод спутниковых геодезических измерений	2.5	-
1271.	389879.05	2245737.67	метод спутниковых геодезических измерений	2.5	-
1272.	389886.03	2245749.39	метод спутниковых геодезических измерений	2.5	-
1273.	389893.73	2245761.48	метод спутниковых геодезических измерений	2.5	-
1274.	389895.08	2245774.25	метод спутниковых геодезических измерений	2.5	-
1275.	389876.39	2245804.70	метод спутниковых геодезических измерений	2.5	-
1276.	389874.33	2245844.66	метод спутниковых геодезических измерений	2.5	-
1277.	389870.62	2245855.79	метод спутниковых геодезических измерений	2.5	-

1	2	3	4	5	6
1278.	389865.29	2245868.70	метод спутниковых геодезических измерений	2.5	-
1279.	389856.94	2245894.90	метод спутниковых геодезических измерений	2.5	-
1280.	389843.63	2245908.74	метод спутниковых геодезических измерений	2.5	-
1281.	389838.68	2245915.64	метод спутниковых геодезических измерений	2.5	-
1282.	389807.12	2246004.49	метод спутниковых геодезических измерений	2.5	-
1283.	389787.29	2246040.53	метод спутниковых геодезических измерений	2.5	-
1284.	389710.13	2246017.73	метод спутниковых геодезических измерений	2.5	-
1285.	389704.68	2246050.75	метод спутниковых геодезических измерений	2.5	-
1286.	389700.33	2246078.08	метод спутниковых геодезических измерений	2.5	-
1287.	389647.27	2246078.44	метод спутниковых геодезических измерений	2.5	-
1288.	389535.39	2246101.50	метод спутниковых геодезических измерений	2.5	-
1289.	389473.76	2246109.56	метод спутниковых геодезических измерений	2.5	-
1290.	389439.77	2246117.63	метод спутниковых геодезических измерений	2.5	-
1291.	389397.62	2246121.03	метод спутниковых геодезических измерений	2.5	-
1292.	389290.67	2246134.33	метод спутниковых геодезических измерений	2.5	-
1293.	389222.50	2246143.86	метод спутниковых геодезических измерений	2.5	-
1294.	389163.30	2246166.59	метод спутниковых геодезических измерений	2.5	-

1	2	3	4	5	6
1295.	389117.22	2246153.34	метод спутниковых геодезических измерений	2.5	-
1296.	389039.87	2246127.34	метод спутниковых геодезических измерений	2.5	-
1297.	388992.11	2246071.17	метод спутниковых геодезических измерений	2.5	-
1298.	388978.89	2246008.39	метод спутниковых геодезических измерений	2.5	-
1299.	388992.11	2245926.68	метод спутниковых геодезических измерений	2.5	-
1300.	388997.21	2245902.35	метод спутниковых геодезических измерений	2.5	-
1301.	389013.44	2245881.03	метод спутниковых геодезических измерений	2.5	-
1302.	389023.05	2245877.13	метод спутниковых геодезических измерений	2.5	-
1303.	389049.48	2245881.93	метод спутниковых геодезических измерений	2.5	-
1304.	389079.11	2245888.75	метод спутниковых геодезических измерений	2.5	-
1305.	389133.59	2245911.52	метод спутниковых геодезических измерений	2.5	-
1306.	389141.70	2245898.61	метод спутниковых геодезических измерений	2.5	-
1307.	389152.81	2245888.99	метод спутниковых геодезических измерений	2.5	-
1308.	389155.36	2245880.06	метод спутниковых геодезических измерений	2.5	-
1309.	389154.51	2245858.26	метод спутниковых геодезических измерений	2.5	-
1310.	389175.79	2245847.83	метод спутниковых геодезических измерений	2.5	-
1311.	389209.59	2245852.34	метод спутниковых геодезических измерений	2.5	-

1	2	3	4	5	6
1312.	389221.90	2245847.24	метод спутниковых геодезических измерений	2.5	-
1313.	389231.96	2245835.97	метод спутниковых геодезических измерений	2.5	-
1314.	389235.41	2245814.94	метод спутниковых геодезических измерений	2.5	-
1315.	389221.29	2245787.76	метод спутниковых геодезических измерений	2.5	-
1316.	389173.39	2245762.68	метод спутниковых геодезических измерений	2.5	-
1317.	389152.96	2245746.46	метод спутниковых геодезических измерений	2.5	-
1318.	389133.81	2245737.30	метод спутниковых геодезических измерений	2.5	-
1319.	389117.89	2245769.44	метод спутниковых геодезических измерений	2.5	-
1320.	389075.09	2245764.19	метод спутниковых геодезических измерений	2.5	-
1321.	389080.79	2245734.45	метод спутниковых геодезических измерений	2.5	-
1322.	389084.70	2245714.92	метод спутниковых геодезических измерений	2.5	-
1323.	389084.10	2245700.50	метод спутниковых геодезических измерений	2.5	-
1324.	389081.40	2245693.29	метод спутниковых геодезических измерений	2.5	-
1325.	389080.04	2245685.03	метод спутниковых геодезических измерений	2.5	-
1326.	389079.29	2245674.82	метод спутниковых геодезических измерений	2.5	-
1327.	389057.68	2245650.18	метод спутниковых геодезических измерений	2.5	-
1328.	389032.14	2245640.30	метод спутниковых геодезических измерений	2.5	-

1	2	3	4	5	6
1329.	389003.71	2245626.70	метод спутниковых геодезических измерений	2.5	-
1330.	388983.11	2245616.81	метод спутниковых геодезических измерений	2.5	-
1331.	388981.05	2245611.87	метод спутниковых геодезических измерений	2.5	-
1332.	388978.16	2245598.68	метод спутниковых геодезических измерений	2.5	-
1333.	388972.39	2245589.62	метод спутниковых геодезических измерений	2.5	-
1334.	388969.10	2245580.14	метод спутниковых геодезических измерений	2.5	-
1335.	388968.27	2245570.25	метод спутниковых геодезических измерений	2.5	-
1336.	388965.80	2245559.54	метод спутниковых геодезических измерений	2.5	-
1337.	388964.56	2245546.77	метод спутниковых геодезических измерений	2.5	-
1338.	388964.32	2245521.77	метод спутниковых геодезических измерений	2.5	-
1339.	388937.13	2245514.41	метод спутниковых геодезических измерений	2.5	-
1340.	388889.99	2245493.61	метод спутниковых геодезических измерений	2.5	-
1341.	388865.93	2245481.53	метод спутниковых геодезических измерений	2.5	-
1342.	388845.51	2245470.86	метод спутниковых геодезических измерений	2.5	-
1343.	388843.38	2245419.64	метод спутниковых геодезических измерений	2.5	-
1344.	388839.25	2245396.06	метод спутниковых геодезических измерений	2.5	-
1345.	388835.64	2245377.74	метод спутниковых геодезических измерений	2.5	-

1	2	3	4	5	6
1346.	388828.73	2245349.36	метод спутниковых геодезических измерений	2.5	-
1347.	388822.43	2245312.41	метод спутниковых геодезических измерений	2.5	-
1348.	388826.53	2245281.00	метод спутниковых геодезических измерений	2.5	-
1349.	388825.71	2245265.76	метод спутниковых геодезических измерений	2.5	-
1350.	388828.59	2245252.16	метод спутниковых геодезических измерений	2.5	-
1351.	388821.59	2245222.50	метод спутниковых геодезических измерений	2.5	-
1352.	388812.53	2245197.36	метод спутниковых геодезических измерений	2.5	-
1353.	388809.97	2245180.85	метод спутниковых геодезических измерений	2.5	-
1354.	388811.76	2245167.17	метод спутниковых геодезических измерений	2.5	-
1355.	388815.37	2245141.79	метод спутниковых геодезических измерений	2.5	-
1356.	388812.94	2245100.54	метод спутниковых геодезических измерений	2.5	-
1357.	388815.82	2245083.23	метод спутниковых геодезических измерений	2.5	-
1358.	388812.11	2245038.73	метод спутниковых геодезических измерений	2.5	-
1359.	388779.84	2244985.30	метод спутниковых геодезических измерений	2.5	-
1360.	388761.82	2244968.92	метод спутниковых геодезических измерений	2.5	-
1361.	388748.75	2244954.36	метод спутниковых геодезических измерений	2.5	-
1362.	388735.24	2244938.43	метод спутниковых геодезических измерений	2.5	-

1	2	3	4	5	6
1363.	388717.35	2244923.36	метод спутниковых геодезических измерений	2.5	-
1364.	388719.09	2244883.77	метод спутниковых геодезических измерений	2.5	-
1365.	388713.60	2244853.85	метод спутниковых геодезических измерений	2.5	-
1189.	388752.94	2244858.98	метод спутниковых геодезических измерений	2.5	-
Часть 4.					
1366.	386086.93	2254133.66	метод спутниковых геодезических измерений	2.5	-
1367.	386090.75	2254177.62	метод спутниковых геодезических измерений	2.5	-
1368.	386087.00	2254192.15	метод спутниковых геодезических измерений	2.5	-
1369.	386080.91	2254224.94	метод спутниковых геодезических измерений	2.5	-
1370.	386079.03	2254239.46	метод спутниковых геодезических измерений	2.5	-
1371.	386083.25	2254254.92	метод спутниковых геодезических измерений	2.5	-
1372.	386093.09	2254275.53	метод спутниковых геодезических измерений	2.5	-
1373.	386095.44	2254301.76	метод спутниковых геодезических измерений	2.5	-
1374.	386095.44	2254333.15	метод спутниковых геодезических измерений	2.5	-
1375.	386099.17	2254350.61	метод спутниковых геодезических измерений	2.5	-
1376.	386107.14	2254364.19	метод спутниковых геодезических измерений	2.5	-
1377.	386125.89	2254381.05	метод спутниковых геодезических измерений	2.5	-
1378.	386138.54	2254392.77	метод спутниковых геодезических измерений	2.5	-

1	2	3	4	5	6
1379.	386143.70	2254401.20	метод спутниковых геодезических измерений	2.5	-
1380.	386146.51	2254420.87	метод спутниковых геодезических измерений	2.5	-
1381.	386143.23	2254448.98	метод спутниковых геодезических измерений	2.5	-
1382.	386132.45	2254478.49	метод спутниковых геодезических измерений	2.5	-
1383.	386130.57	2254496.29	метод спутниковых геодезических измерений	2.5	-
1384.	386133.83	2254520.08	метод спутниковых геодезических измерений	2.5	-
1385.	386138.99	2254545.38	метод спутниковых геодезических измерений	2.5	-
1386.	386138.99	2254563.65	метод спутниковых геодезических измерений	2.5	-
1387.	386128.21	2254599.72	метод спутниковых геодезических измерений	2.5	-
1388.	386127.27	2254625.48	метод спутниковых геодезических измерений	2.5	-
1389.	386125.87	2254686.38	метод спутниковых геодезических измерений	2.5	-
1390.	386122.12	2254740.25	метод спутниковых геодезических измерений	2.5	-
1391.	386124.46	2254780.54	метод спутниковых геодезических измерений	2.5	-
1392.	386125.40	2254802.56	метод спутниковых геодезических измерений	2.5	-
1393.	386113.26	2254824.76	метод спутниковых геодезических измерений	2.5	-
1394.	386097.80	2254845.37	метод спутниковых геодезических измерений	2.5	-
1395.	386092.17	2254855.21	метод спутниковых геодезических измерений	2.5	-

1	2	3	4	5	6
1396.	386093.58	2254867.85	метод спутниковых геодезических измерений	2.5	-
1397.	386108.11	2254887.06	метод спутниковых геодезических измерений	2.5	-
1398.	386107.17	2254895.02	метод спутниковых геодезических измерений	2.5	-
1399.	386085.61	2254893.62	метод спутниковых геодезических измерений	2.5	-
1400.	386073.90	2254898.30	метод спутниковых геодезических измерений	2.5	-
1401.	386065.93	2254907.67	метод спутниковых геодезических измерений	2.5	-
1402.	386048.59	2254940.46	метод спутниковых геодезических измерений	2.5	-
1403.	386034.53	2254976.53	метод спутниковых геодезических измерений	2.5	-
1404.	386034.06	2254988.25	метод спутниковых геодезических измерений	2.5	-
1405.	386039.22	2254998.08	метод спутниковых геодезических измерений	2.5	-
1406.	386060.31	2255021.51	метод спутниковых геодезических измерений	2.5	-
1407.	386066.40	2255036.50	метод спутниковых геодезических измерений	2.5	-
1408.	386068.27	2255051.95	метод спутниковых геодезических измерений	2.5	-
1409.	386063.59	2255093.65	метод спутниковых геодезических измерений	2.5	-
1410.	386050.93	2255164.85	метод спутниковых геодезических измерений	2.5	-
1411.	386044.87	2255189.32	метод спутниковых геодезических измерений	2.5	-
1412.	386037.84	2255204.78	метод спутниковых геодезических измерений	2.5	-

1	2	3	4	5	6
1413.	386023.31	2255229.61	метод спутниковых геодезических измерений	2.5	-
1414.	386017.68	2255249.75	метод спутниковых геодезических измерений	2.5	-
1415.	386018.15	2255264.74	метод спутниковых геодезических измерений	2.5	-
1416.	386026.12	2255289.57	метод спутниковых геодезических измерений	2.5	-
1417.	386025.30	2255300.30	метод спутниковых геодезических измерений	2.5	-
1418.	386018.30	2255320.00	метод спутниковых геодезических измерений	2.5	-
1419.	386020.77	2255327.04	метод спутниковых геодезических измерений	2.5	-
1420.	386023.00	2255332.70	метод спутниковых геодезических измерений	2.5	-
1421.	386035.70	2255352.40	метод спутниковых геодезических измерений	2.5	-
1422.	386056.60	2255370.90	метод спутниковых геодезических измерений	2.5	-
1423.	386057.80	2255386.00	метод спутниковых геодезических измерений	2.5	-
1424.	386027.70	2255417.20	метод спутниковых геодезических измерений	2.5	-
1425.	386010.30	2255460.20	метод спутниковых геодезических измерений	2.5	-
1426.	386008.00	2255544.50	метод спутниковых геодезических измерений	2.5	-
1427.	386007.84	2255547.69	метод спутниковых геодезических измерений	2.5	-
1428.	386003.63	2255566.43	метод спутниковых геодезических измерений	2.5	-
1429.	385996.60	2255576.26	метод спутниковых геодезических измерений	2.5	-

1	2	3	4	5	6
1430.	385987.22	2255579.54	метод спутниковых геодезических измерений	2.5	-
1431.	385969.03	2255577.36	метод спутниковых геодезических измерений	2.5	-
1432.	385954.97	2255571.27	метод спутниковых геодезических измерений	2.5	-
1433.	385948.88	2255571.74	метод спутниковых геодезических измерений	2.5	-
1434.	385938.10	2255575.48	метод спутниковых геодезических измерений	2.5	-
1435.	385920.76	2255589.07	метод спутниковых геодезических измерений	2.5	-
1436.	385908.11	2255604.53	метод спутниковых геодезических измерений	2.5	-
1437.	385895.46	2255621.86	метод спутниковых геодезических измерений	2.5	-
1438.	385879.52	2255636.85	метод спутниковых геодезических измерений	2.5	-
1439.	385866.40	2255648.56	метод спутниковых геодезических измерений	2.5	-
1440.	385861.11	2255656.65	метод спутниковых геодезических измерений	2.5	-
1441.	385801.15	2255499.75	метод спутниковых геодезических измерений	2.5	-
1442.	385854.56	2255477.32	метод спутниковых геодезических измерений	2.5	-
1443.	385868.45	2255464.51	метод спутниковых геодезических измерений	2.5	-
1444.	385875.93	2255396.17	метод спутниковых геодезических измерений	2.5	-
1445.	385890.88	2255184.76	метод спутниковых геодезических измерений	2.5	-
1446.	385903.70	2255048.09	метод спутниковых геодезических измерений	2.5	-

1	2	3	4	5	6
1447.	385916.55	2254926.14	метод спутниковых геодезических измерений	2.5	-
1448.	385918.69	2254867.41	метод спутниковых геодезических измерений	2.5	-
1449.	385935.78	2254807.62	метод спутниковых геодезических измерений	2.5	-
1450.	385938.00	2254759.80	метод спутниковых геодезических измерений	2.5	-
1451.	385941.07	2254678.42	метод спутниковых геодезических измерений	2.5	-
1452.	385930.39	2254462.73	метод спутниковых геодезических измерений	2.5	-
1453.	385978.46	2254460.60	метод спутниковых геодезических измерений	2.5	-
1454.	385965.64	2254260.93	метод спутниковых геодезических измерений	2.5	-
1455.	385951.76	2254119.03	метод спутниковых геодезических измерений	2.5	-
1456.	385998.91	2254121.38	метод спутниковых геодезических измерений	2.5	-
1457.	386084.48	2254124.57	метод спутниковых геодезических измерений	2.5	-
1366.	386086.93	2254133.66	метод спутниковых геодезических измерений	2.5	-
Часть 5.					
1458.	383507.46	2247771.37	метод спутниковых геодезических измерений	2.5	-
1459.	383557.22	2247768.26	метод спутниковых геодезических измерений	2.5	-
1460.	383586.77	2247783.81	метод спутниковых геодезических измерений	2.5	-
1461.	383592.77	2247996.21	метод спутниковых геодезических измерений	2.5	-
1462.	383637.04	2248004.14	метод спутниковых геодезических измерений	2.5	-

1	2	3	4	5	6
1463.	383632.42	2248099.27	метод спутниковых геодезических измерений	2.5	-
1464.	383597.40	2248097.29	метод спутниковых геодезических измерений	2.5	-
1465.	383584.85	2248225.46	метод спутниковых геодезических измерений	2.5	-
1466.	383561.72	2248426.31	метод спутниковых геодезических измерений	2.5	-
1467.	383526.71	2248422.35	метод спутниковых геодезических измерений	2.5	-
1468.	383538.60	2248571.00	метод спутниковых геодезических измерений	2.5	-
1469.	383481.12	2248602.05	метод спутниковых геодезических измерений	2.5	-
1470.	383435.53	2248492.38	метод спутниковых геодезических измерений	2.5	-
1471.	383415.71	2248424.99	метод спутниковых геодезических измерений	2.5	-
1472.	383423.64	2248329.19	метод спутниковых геодезических измерений	2.5	-
1473.	383430.66	2248170.26	метод спутниковых геодезических измерений	2.5	-
1474.	383440.96	2248003.76	метод спутниковых геодезических измерений	2.5	-
1475.	383459.00	2247876.23	метод спутниковых геодезических измерений	2.5	-
1476.	383467.03	2247860.01	метод спутниковых геодезических измерений	2.5	-
1477.	383477.91	2247839.02	метод спутниковых геодезических измерений	2.5	-
1478.	383481.80	2247797.81	метод спутниковых геодезических измерений	2.5	-
1458.	383507.46	2247771.37	метод спутниковых геодезических измерений	2.5	-

1	2	3	4	5	6
Часть 6.					
1479.	383712.33	2253923.76	метод спутниковых геодезических измерений	2.5	-
1480.	383773.72	2253958.39	метод спутниковых геодезических измерений	2.5	-
1481.	383763.57	2253977.95	метод спутниковых геодезических измерений	2.5	-
1482.	383746.16	2254014.91	метод спутниковых геодезических измерений	2.5	-
1483.	383737.10	2254035.56	метод спутниковых геодезических измерений	2.5	-
1484.	383722.60	2254054.40	метод спутниковых геодезических измерений	2.5	-
1485.	383551.70	2254295.23	метод спутниковых геодезических измерений	2.5	-
1486.	383516.87	2254298.23	метод спутниковых геодезических измерений	2.5	-
1487.	383503.83	2254289.54	метод спутниковых геодезических измерений	2.5	-
1488.	383498.94	2254278.14	метод спутниковых геодезических измерений	2.5	-
1489.	383498.40	2254256.96	метод спутниковых геодезических измерений	2.5	-
1490.	383495.14	2254240.13	метод спутниковых геодезических измерений	2.5	-
1491.	383484.82	2254226.56	метод спутниковых геодезических измерений	2.5	-
1492.	383472.33	2254222.21	метод спутниковых геодезических измерений	2.5	-
1493.	383442.45	2254215.70	метод спутниковых геодезических измерений	2.5	-
1494.	383435.93	2254207.55	метод спутниковых геодезических измерений	2.5	-
1495.	383431.04	2254188.55	метод спутниковых геодезических измерений	2.5	-

1	2	3	4	5	6
1496.	383423.98	2254178.77	метод спутниковых геодезических измерений	2.5	-
1497.	383421.91	2254168.06	метод спутниковых геодезических измерений	2.5	-
1498.	383419.19	2254156.11	метод спутниковых геодезических измерений	2.5	-
1499.	383416.48	2254153.94	метод спутниковых геодезических измерений	2.5	-
1500.	383405.07	2254152.85	метод спутниковых геодезических измерений	2.5	-
1501.	383391.49	2254151.22	метод спутниковых геодезических измерений	2.5	-
1502.	383379.54	2254142.54	метод спутниковых геодезических измерений	2.5	-
1503.	383358.90	2254121.36	метод спутниковых геодезических измерений	2.5	-
1504.	383345.86	2254110.50	метод спутниковых геодезических измерений	2.5	-
1505.	383333.91	2254106.16	метод спутниковых геодезических измерений	2.5	-
1506.	383317.62	2254108.33	метод спутниковых геодезических измерений	2.5	-
1507.	383306.21	2254106.70	метод спутниковых геодезических измерений	2.5	-
1508.	383298.61	2254100.18	метод спутниковых геодезических измерений	2.5	-
1509.	383296.43	2254080.09	метод спутниковых геодезических измерений	2.5	-
1510.	383284.57	2254059.03	метод спутниковых геодезических измерений	2.5	-
1511.	383273.17	2254029.17	метод спутниковых геодезических измерений	2.5	-
1512.	383259.59	2253991.16	метод спутниковых геодезических измерений	2.5	-

1	2	3	4	5	6
1513.	383246.55	2253972.70	метод спутниковых геодезических измерений	2.5	-
1514.	383230.25	2253963.47	метод спутниковых геодезических измерений	2.5	-
1515.	383207.98	2253956.41	метод спутниковых геодезических измерений	2.5	-
1516.	383193.32	2253946.63	метод спутниковых геодезических измерений	2.5	-
1517.	383184.62	2253932.52	метод спутниковых геодезических измерений	2.5	-
1518.	383177.56	2253908.08	метод спутниковых геодезических измерений	2.5	-
1519.	383174.85	2253879.85	метод спутниковых геодезических измерений	2.5	-
1520.	383265.49	2253718.59	метод спутниковых геодезических измерений	2.5	-
1521.	383476.58	2253862.94	метод спутниковых геодезических измерений	2.5	-
1522.	383521.12	2253793.98	метод спутниковых геодезических измерений	2.5	-
1523.	383661.27	2253894.44	метод спутниковых геодезических измерений	2.5	-
1479.	383712.33	2253923.76	метод спутниковых геодезических измерений	2.5	-
Часть 7.					
1524.	392275.12	2249024.98	метод спутниковых геодезических измерений	2.5	-
1525.	392216.45	2249062.72	метод спутниковых геодезических измерений	2.5	-
1526.	392161.28	2249114.90	метод спутниковых геодезических измерений	2.5	-
1527.	392144.29	2249143.13	метод спутниковых геодезических измерений	2.5	-
1528.	392136.37	2249178.93	метод спутниковых геодезических измерений	2.5	-

1	2	3	4	5	6
1529.	392042.25	2249216.46	метод спутниковых геодезических измерений	2.5	-
1530.	391993.44	2249225.78	метод спутниковых геодезических измерений	2.5	-
1531.	391995.24	2249261.82	метод спутниковых геодезических измерений	2.5	-
1532.	391922.13	2249301.40	метод спутниковых геодезических измерений	2.5	-
1533.	391867.28	2249343.53	метод спутниковых геодезических измерений	2.5	-
1534.	391712.88	2249384.38	метод спутниковых геодезических измерений	2.5	-
1535.	391698.47	2249304.48	метод спутниковых геодезических измерений	2.5	-
1536.	391653.28	2249283.07	метод спутниковых геодезических измерений	2.5	-
1537.	391643.18	2249257.11	метод спутниковых геодезических измерений	2.5	-
1538.	391637.21	2249230.74	метод спутниковых геодезических измерений	2.5	-
1539.	391633.70	2249183.35	метод спутниковых геодезических измерений	2.5	-
1540.	391742.92	2249111.33	метод спутниковых геодезических измерений	2.5	-
1541.	391900.29	2249067.57	метод спутниковых геодезических измерений	2.5	-
1542.	391930.16	2248963.95	метод спутниковых геодезических измерений	2.5	-
1543.	391935.99	2248941.31	метод спутниковых геодезических измерений	2.5	-
1544.	391921.27	2248894.75	метод спутниковых геодезических измерений	2.5	-
1545.	391923.37	2248880.64	метод спутниковых геодезических измерений	2.5	-

1	2	3	4	5	6
1546.	391935.69	2248870.12	метод спутниковых геодезических измерений	2.5	-
1547.	391956.11	2248850.30	метод спутниковых геодезических измерений	2.5	-
1548.	392007.18	2248820.56	метод спутниковых геодезических измерений	2.5	-
1549.	392040.23	2248799.23	метод спутниковых геодезических измерений	2.5	-
1550.	392062.30	2248783.61	метод спутниковых геодезических измерений	2.5	-
1551.	392093.95	2248762.21	метод спутниковых геодезических измерений	2.5	-
1552.	392127.11	2248800.80	метод спутниковых геодезических измерений	2.5	-
1553.	392200.79	2248885.96	метод спутниковых геодезических измерений	2.5	-
1554.	392247.06	2248941.96	метод спутниковых геодезических измерений	2.5	-
1555.	392281.84	2248995.13	метод спутниковых геодезических измерений	2.5	-
1556.	392286.82	2249012.37	метод спутниковых геодезических измерений	2.5	-
1524.	392275.12	2249024.98	метод спутниковых геодезических измерений	2.5	-
Часть 8.					
1557.	378965.67	2253675.62	метод спутниковых геодезических измерений	2.5	-
1558.	379000.60	2253658.85	метод спутниковых геодезических измерений	2.5	-
1559.	379050.19	2253639.99	метод спутниковых геодезических измерений	2.5	-
1560.	379097.69	2253621.13	метод спутниковых геодезических измерений	2.5	-
1561.	379135.41	2253698.67	метод спутниковых геодезических измерений	2.5	-

1	2	3	4	5	6
1562.	379154.28	2253740.42	метод спутниковых геодезических измерений	2.5	-
1563.	379176.87	2253804.26	метод спутниковых геодезических измерений	2.5	-
1564.	379186.22	2253812.83	метод спутниковых геодезических измерений	2.5	-
1565.	379203.36	2253834.63	метод спутниковых геодезических измерений	2.5	-
1566.	379213.49	2253866.55	метод спутниковых геодезических измерений	2.5	-
1567.	379166.54	2253885.12	метод спутниковых геодезических измерений	2.5	-
1568.	379162.92	2253888.08	метод спутниковых геодезических измерений	2.5	-
1569.	379158.62	2253895.33	метод спутниковых геодезических измерений	2.5	-
1570.	379153.10	2253916.28	метод спутниковых геодезических измерений	2.5	-
1571.	379142.50	2253925.14	метод спутниковых геодезических измерений	2.5	-
1572.	379133.09	2253926.76	метод спутниковых геодезических измерений	2.5	-
1573.	379123.69	2253922.73	метод спутниковых геодезических измерений	2.5	-
1574.	379110.25	2253899.90	метод спутниковых геодезических измерений	2.5	-
1575.	379102.73	2253894.79	метод спутниковых геодезических измерений	2.5	-
1576.	379093.47	2253895.24	метод спутниковых геодезических измерений	2.5	-
1577.	379080.64	2253895.87	метод спутниковых геодезических измерений	2.5	-
1578.	379066.66	2253902.05	метод спутниковых геодезических измерений	2.5	-

1	2	3	4	5	6
1579.	379047.59	2253918.43	метод спутниковых геодезических измерений	2.5	-
1580.	379005.67	2253940.99	метод спутниковых геодезических измерений	2.5	-
1581.	378997.38	2253947.68	метод спутниковых геодезических измерений	2.5	-
1582.	378986.81	2253919.17	метод спутниковых геодезических измерений	2.5	-
1583.	378970.75	2253871.14	метод спутниковых геодезических измерений	2.5	-
1584.	378947.15	2253803.13	метод спутниковых геодезических измерений	2.5	-
1585.	378916.07	2253720.32	метод спутниковых геодезических измерений	2.5	-
1586.	378935.63	2253696.57	метод спутниковых геодезических измерений	2.5	-
1557.	378965.67	2253675.62	метод спутниковых геодезических измерений	2.5	-
Часть 9.					
1587.	383205.16	2248796.01	метод спутниковых геодезических измерений	2.5	-
1588.	383243.48	2248815.17	метод спутниковых геодезических измерений	2.5	-
1589.	383253.39	2248855.47	метод спутниковых геодезических измерений	2.5	-
1590.	383234.23	2248898.42	метод спутниковых геодезических измерений	2.5	-
1591.	383240.17	2248945.99	метод спутниковых геодезических измерений	2.5	-
1592.	383238.85	2248982.98	метод спутниковых геодезических измерений	2.5	-
1593.	383277.17	2249107.85	метод спутниковых геодезических измерений	2.5	-
1594.	383254.05	2249131.64	метод спутниковых геодезических измерений	2.5	-

1	2	3	4	5	6
1595.	383218.37	2249139.56	метод спутниковых геодезических измерений	2.5	-
1596.	383160.89	2249127.01	метод спутниковых геодезических измерений	2.5	-
1597.	383116.63	2249137.58	метод спутниковых геодезических измерений	2.5	-
1598.	383074.34	2249168.63	метод спутниковых геодезических измерений	2.5	-
1599.	383022.15	2249183.17	метод спутниковых геодезических измерений	2.5	-
1600.	382971.28	2249220.83	метод спутниковых геодезических измерений	2.5	-
1601.	382905.21	2249221.49	метод спутниковых геодезических измерений	2.5	-
1602.	382849.05	2249195.06	метод спутниковых геодезических измерений	2.5	-
1603.	382534.57	2249224.13	метод спутниковых геодезических измерений	2.5	-
1604.	382481.71	2249239.99	метод спутниковых геодезических измерений	2.5	-
1605.	382382.61	2249234.70	метод спутниковых геодезических измерений	2.5	-
1606.	382403.75	2249161.37	метод спутниковых геодезических измерений	2.5	-
1607.	382401.95	2249128.72	метод спутниковых геодезических измерений	2.5	-
1608.	382412.09	2249117.77	метод спутниковых геодезических измерений	2.5	-
1609.	382427.07	2249093.07	метод спутниковых геодезических измерений	2.5	-
1610.	382736.74	2249055.66	метод спутниковых геодезических измерений	2.5	-
1611.	382732.77	2248981.66	метод спутниковых геодезических измерений	2.5	-

1	2	3	4	5	6
1612.	382888.03	2248950.61	метод спутниковых геодезических измерений	2.5	-
1613.	382942.21	2248950.61	метод спутниковых геодезических измерений	2.5	-
1614.	383059.81	2248929.47	метод спутниковых геодезических измерений	2.5	-
1615.	383042.63	2248833.01	метод спутниковых геодезических измерений	2.5	-
1587.	383205.16	2248796.01	метод спутниковых геодезических измерений	2.5	-
Часть 10.					
1616.	393600.33	2250011.74	метод спутниковых геодезических измерений	2.5	-
1617.	393611.04	2250030.70	метод спутниковых геодезических измерений	2.5	-
1618.	393625.88	2250042.85	метод спутниковых геодезических измерений	2.5	-
1619.	393653.07	2250057.68	метод спутниковых геодезических измерений	2.5	-
1620.	393683.34	2250099.48	метод спутниковых геодезических измерений	2.5	-
1621.	393572.21	2250144.54	метод спутниковых геодезических измерений	2.5	-
1622.	393562.03	2250157.85	метод спутниковых геодезических измерений	2.5	-
1623.	393558.34	2250162.77	метод спутниковых геодезических измерений	2.5	-
1624.	393542.46	2250184.49	метод спутниковых геодезических измерений	2.5	-
1625.	393540.66	2250199.66	метод спутниковых геодезических измерений	2.5	-
1626.	393546.74	2250211.23	метод спутниковых геодезических измерений	2.5	-
1627.	393567.17	2250242.47	метод спутниковых геодезических измерений	2.5	-

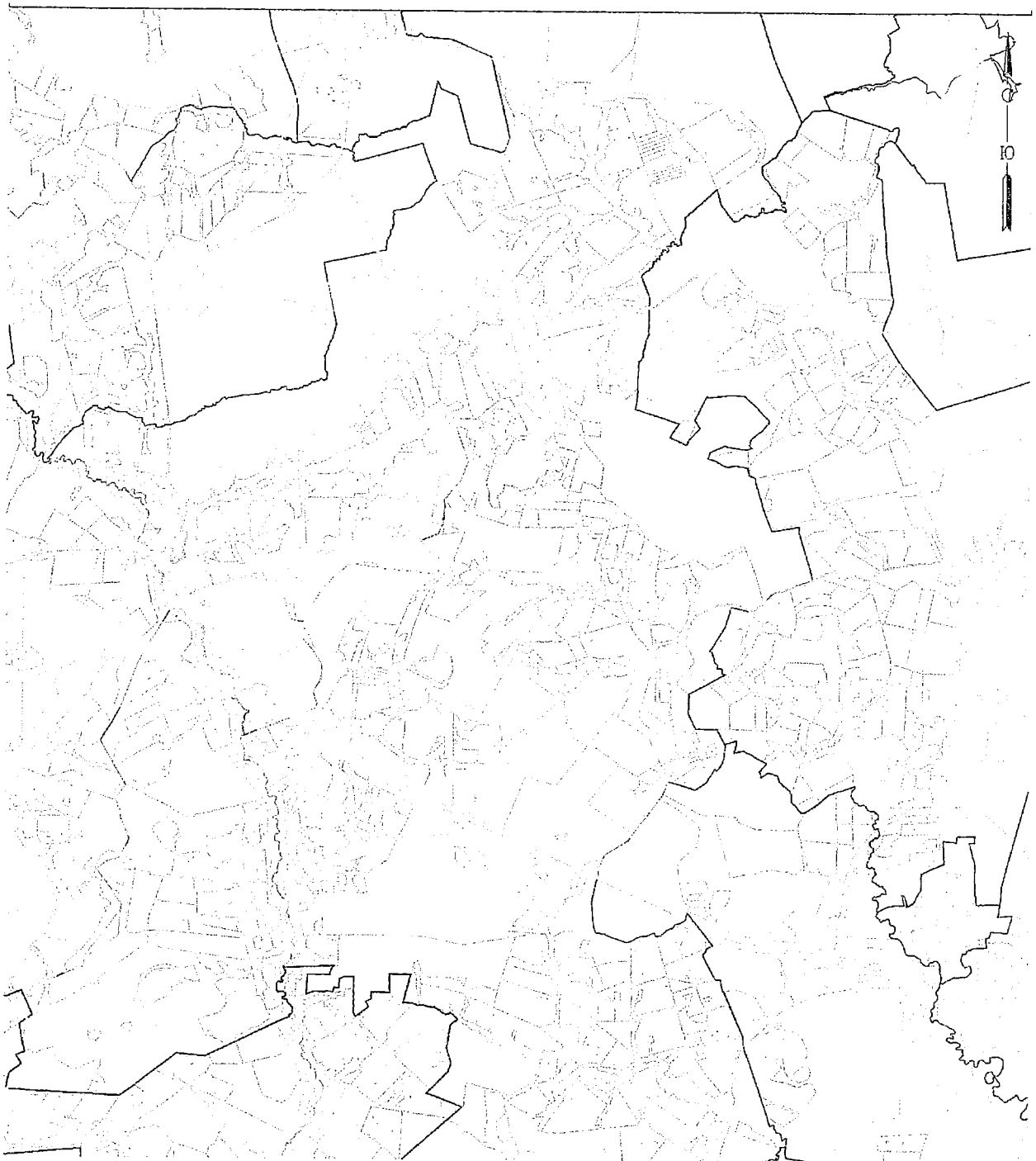
1	2	3	4	5	6
1628.	393587.07	2250269.50	метод спутниковых геодезических измерений	2.5	-
1629.	393586.77	2250290.53	метод спутниковых геодезических измерений	2.5	-
1630.	393583.47	2250301.94	метод спутниковых геодезических измерений	2.5	-
1631.	393579.26	2250313.66	метод спутниковых геодезических измерений	2.5	-
1632.	393574.46	2250323.57	метод спутниковых геодезических измерений	2.5	-
1633.	393565.74	2250337.39	метод спутниковых геодезических измерений	2.5	-
1634.	393551.63	2250361.12	метод спутниковых геодезических измерений	2.5	-
1635.	393538.41	2250385.15	метод спутниковых геодезических измерений	2.5	-
1636.	393513.48	2250423.90	метод спутниковых геодезических измерений	2.5	-
1637.	393479.23	2250477.66	метод спутниковых геодезических измерений	2.5	-
1638.	393461.66	2250509.21	метод спутниковых геодезических измерений	2.5	-
1639.	393449.75	2250534.02	метод спутниковых геодезических измерений	2.5	-
1640.	393431.00	2250556.27	метод спутниковых геодезических измерений	2.5	-
1641.	393417.38	2250556.27	метод спутниковых геодезических измерений	2.5	-
1642.	393379.86	2250531.55	метод спутниковых геодезических измерений	2.5	-
1643.	393351.04	2250512.59	метод спутниковых геодезических измерений	2.5	-
1644.	393330.84	2250504.36	метод спутниковых геодезических измерений	2.5	-

1	2	3	4	5	6
1645.	393309.00	2250490.76	метод спутниковых геодезических измерений	2.5	-
1646.	393261.22	2250457.80	метод спутниковых геодезических измерений	2.5	-
1647.	393249.89	2250454.91	метод спутниковых геодезических измерений	2.5	-
1648.	393237.73	2250459.87	метод спутниковых геодезических измерений	2.5	-
1649.	393214.87	2250434.69	метод спутниковых геодезических измерений	2.5	-
1650.	393195.10	2250415.74	метод спутниковых геодезических измерений	2.5	-
1651.	393219.61	2250385.87	метод спутниковых геодезических измерений	2.5	-
1652.	393175.52	2250355.79	метод спутниковых геодезических измерений	2.5	-
1653.	393183.35	2250341.99	метод спутниковых геодезических измерений	2.5	-
1654.	393119.49	2250307.17	метод спутниковых геодезических измерений	2.5	-
1655.	393119.90	2250248.87	метод спутниковых геодезических измерений	2.5	-
1656.	393079.52	2250243.10	метод спутниковых геодезических измерений	2.5	-
1657.	393054.39	2250241.45	метод спутниковых геодезических измерений	2.5	-
1658.	393028.84	2250240.21	метод спутниковых геодезических измерений	2.5	-
1659.	392996.09	2250240.21	метод спутниковых геодезических измерений	2.5	-
1660.	392987.02	2250238.57	метод спутниковых геодезических измерений	2.5	-
1661.	392769.81	2250249.08	метод спутниковых геодезических измерений	2.5	-

1	2	3	4	5	6
1662.	392770.86	2250134.03	метод спутниковых геодезических измерений	2.5	-
1663.	392786.48	2250092.87	метод спутниковых геодезических измерений	2.5	-
1664.	392802.40	2250056.53	метод спутниковых геодезических измерений	2.5	-
1665.	392810.21	2250007.27	метод спутниковых геодезических измерений	2.5	-
1666.	392823.72	2249936.98	метод спутниковых геодезических измерений	2.5	-
1667.	392839.87	2249875.26	метод спутниковых геодезических измерений	2.5	-
1668.	392838.88	2249832.64	метод спутниковых геодезических измерений	2.5	-
1669.	392869.92	2249838.53	метод спутниковых геодезических измерений	2.5	-
1670.	392893.19	2249836.35	метод спутниковых геодезических измерений	2.5	-
1671.	392911.96	2249845.30	метод спутниковых геодезических измерений	2.5	-
1672.	392943.35	2249850.77	метод спутниковых геодезических измерений	2.5	-
1673.	392945.20	2249814.58	метод спутниковых геодезических измерений	2.5	-
1674.	393045.19	2249641.52	метод спутниковых геодезических измерений	2.5	-
1675.	393063.89	2249617.49	метод спутниковых геодезических измерений	2.5	-
1676.	393088.52	2249609.68	метод спутниковых геодезических измерений	2.5	-
1677.	393122.17	2249602.77	метод спутниковых геодезических измерений	2.5	-
1678.	393178.34	2249599.16	метод спутниковых геодезических измерений	2.5	-

1	2	3	4	5	6
1679.	393198.16	2249584.14	метод спутниковых геодезических измерений	2.5	-
1680.	393236.89	2249593.35	метод спутниковых геодезических измерений	2.5	-
1681.	393287.67	2249629.20	метод спутниковых геодезических измерений	2.5	-
1682.	393327.75	2249648.05	метод спутниковых геодезических измерений	2.5	-
1683.	393346.17	2249655.34	метод спутниковых геодезических измерений	2.5	-
1684.	393371.71	2249659.84	метод спутниковых геодезических измерений	2.5	-
1685.	393389.43	2249662.85	метод спутниковых геодезических измерений	2.5	-
1686.	393410.83	2249670.36	метод спутниковых геодезических измерений	2.5	-
1687.	393424.95	2249685.68	метод спутниковых геодезических измерений	2.5	-
1688.	393475.41	2249723.82	метод спутниковых геодезических измерений	2.5	-
1689.	393506.35	2249748.46	метод спутниковых геодезических измерений	2.5	-
1690.	393538.19	2249782.10	метод спутниковых геодезических измерений	2.5	-
1691.	393551.41	2249812.14	метод спутниковых геодезических измерений	2.5	-
1692.	393542.40	2249854.49	метод спутниковых геодезических измерений	2.5	-
1693.	393534.89	2249879.72	метод спутниковых геодезических измерений	2.5	-
1694.	393603.14	2249910.25	метод спутниковых геодезических измерений	2.5	-
1695.	393606.04	2249941.69	метод спутниковых геодезических измерений	2.5	-


4. План границы государственного природного заказника областного значения «Шевырялевский»



Используемые условные знаки и обозначения:

- - устанавливаемая граница
- - границы земельных участков, сведения о которых внесены в ЕГРН
- - береговые границы, сведения о которых внесены в ЕГРН
- - границы кадастровых кварталов
- - границы территориальных зон, сведения о которых внесены в ЕГРН
- - границы населенных пунктов, сведения о которых внесены в ЕГРН
- - границы объектов капитального строительства, сведения о которых внесены в ЕГРН

Масштаб 1:100 000



Подпись _____ дата 29 апреля 2019 г.
Место для списка печати лиц, оставившего
описание местоположения границ объекта