ПРАВИТЕЛЬСТВО РЯЗАНСКОЙ ОБЛАСТИ

ПОСТАНОВЛЕНИЕ

от 28 июля 2020 г. № 190

О включении города Рязани Рязанской области в перечень исторических поселений регионального значения, утверждении границы его территории и предмета охраны

В соответствии со статьей 59 Федерального закона от 25 июня 2002 года № 73-ФЗ «Об объектах культурного наследия (памятниках истории и культуры) народов Российской Федерации», статьями 14, 15 Закона Рязанской области от 05 августа 2015 года № 64-ОЗ «О регулировании отдельных отношений в сфере сохранения, использования, популяризации и государственной охраны объектов культурного наследия (памятников истории и культуры) народов Российской Федерации, расположенных на территории Рязанской области» Правительство Рязанской области ПОСТАНОВЛЯЕТ:

1. Включить город Рязань Рязанской области (далее – город Рязань) в перечень исторических поселений регионального значения.

2. Утвердить границу территории исторического поселения регионального значения город Рязань согласно приложению № 1.

3. Утвердить предмет охраны исторического поселения регионального значения город Рязань согласно приложению № 2.

4. Контроль за исполнением настоящего постановления оставляю за собой.

Губернатор Рязанской области Н.В. Любимов

ПРАВИТЕЛЬСТВО РЯЗАНСКОЙ ОБЛАСТИ
УПРАВЛЕНИЕ ОБЕСПЕЧЕНИЯ ДЕЯТЕЛЬНОСТИ КОЛЛЕГИАЛЬНЫХ ОРГАНОВ, ДЕЛОПРОИЗВОДСТВА И КОНТРОЛЯ
ОТДЕЛ ДЕЛОПРОИЗВОДСТВА
АППАРАТ ПРАВИТЕЛЬСТВА РЯЗАНСКОЙ ОБЛАСТИ

Приложение № 1
к постановлению Правительства
Рязанской области

от 28.07.2020 № 190

Граница территории исторического поселения
регионального значения город Рязань

1. Граница территории исторического поселения регионального значения город Рязань включает территорию города, в основном сложившуюся в результате реализации генерального плана 1780 г.

Граница территории исторического поселения город Рязань состоит из одного замкнутого контура, который охватывает территорию 530 га, что составляет 2,3% от территории муниципального образования – городского округа г. Рязань (22400 га).

Поворотные точки границы территории обозначены цифрами от 1 до 136.

1.1. Описание границы территории исторического поселения город Рязань

№ точки	Описание границы
1	2
1-2	из точки 1, расположенной на красной линии застройки ул. Есенина, на юго-запад около 1250 м по красной линии
2-3	на юго-восток около 110 м, пересекая ул. Есенина, далее по условной линии[1] в створе с границей участка застройки с кадастровым номером 62:29:0080083:74
3-4	на юго-восток около 277 м по красной линии застройки ул. Урицкого
4-5	на северо-восток около 46 м по условной линии вдоль границ участка застройки с кадастровым номером 62:29:0080083:53
5-6	на юго-восток около 160 м по условной линии вдоль границ участков застройки с кадастровыми номерами 62:29:0080083:72, 62:29:0080083:13
6-7	на юго-запад около 48 м по границе участка застройки с кадастровым номером 62:29:0080083:3736
7-8	на юго-восток около 447 м по красной линии застройки ул. Урицкого
8-9	на северо-восток около 19 м по красной линии застройки ул. Юннатов
9-10	на юго-восток около 109 м по условной линии в створе с границей участка застройки с кадастровым номером 62:29:0080081:124

[1] Под условной линией понимается линия, соединяющая одну поворотную точку границы с другой, которая может не совпадать с границами земельных участков, территориальных зон, другими линиями градостроительного регулирования.

ПРАВИТЕЛЬСТВО
№ 20655 27.07.2020 14:07:27

1	2
10-11	на северо-восток около 22 м по условной линии
11-12	на юго-восток около 177 м по условной линии вдоль границ участков застройки
12-13	на юго-запад около 42 м по условной линии вдоль границы участка застройки с кадастровым номером 62:29:0080081:114
13-14	на северо-запад около 9 м по границе участка застройки с кадастровым номером 62:29:0080081:114
14-15	на юго-запад около 71 м по условной линии до проезда Яблочкова
15-16	на юго-восток около 203 м по красной линии застройки по проезду Яблочкова
16-17	на юго-запад около 190 м по условной линии вдоль границ участков застройки, пересекая ул. Циолковского
17-18	на северо-запад около 69 м по границе участка застройки с кадастровым номером 62:29:0080086:469
18-19	на северо-запад около 440 м по красной линии застройки по ул. Горького
19-20	на северо-запад около 94 м по границе участка застройки с кадастровым номером 62:29:0080087:2
20-21	на северо-запад около 26 м по условной линии вдоль ул. Горького
21-22	на северо-запад около 402 м по условной линии вдоль границ участков застройки по ул. Горького
22-23	на северо-запад около 274 м по условной линии вдоль границ участков застройки по ул. Горького
23-24	на юго-запад около 649 м по красной линии застройки ул. Есенина
24-25	на северо-запад около 568 м по красной линии застройки ул. Полевая
25-26	на северо-запад около 503 м по красной линии застройки ул. Полевая
26-27	на северо-восток около 132 м по красной линии застройки ул. Пролетарская
27-28	на северо-запад около 360 м по красной линии застройки ул. Чапаева
28-29	на запад около 248 м по условной линии вдоль красной линии застройки ул. Кудрявцева
29-30	на северо-запад около 74 м вдоль полосы отвода железной дороги
30-31	на юго-запад около 52 м, пересекая полосу отвода железной дороги
31-32	на юго-запад около 33 м по условной линии, пересекая участок застройки с кадастровым номером 62:29:0070029:186
32-33	на юго-запад около 22 м вдоль границы участка застройки с кадастровым номером 62:29:0070029:231
33-34	на северо-запад около 6 м вдоль границы участка застройки с кадастровым номером 62:29:0070029:231

ПРАВИТЕЛЬСТВО
№ 20870 23.07.2020 10:40:21

1	2
34-35	на запад около 17 м вдоль границы участка застройки с кадастровым номером 62:29:0070029:231
35-36	на север около 6 м вдоль границы участка застройки с кадастровым номером 62:29:0070029:231
36-37	на запад около 43 м вдоль границы участка застройки с кадастровым номером 62:29:0070029:231
37-38	на северо-запад около 118 м вдоль границы участка застройки с кадастровым номером 62:29:0070029:231
38-39	на северо-восток около 80 м по условной линии вдоль границ участков застройки по ул. Типанова
39-40	на северо-запад около 54 м по условной линии вдоль границ участков застройки по ул. Типанова
40-41	на север около 47 м по условной линии вдоль границ участков застройки по ул. Типанова
41-42	на запад около 49 м, пересекая ул. Типанова, далее по границе участка застройки с кадастровым номером 62:29:0070048:19
42-43	на север около 12 м по границе участка застройки с кадастровым номером 62:29:0070048:19
43-44	на северо-запад около 17 м по границе участка застройки с кадастровым номером 62:29:0070048:19
44-45	на запад около 16 м по границе участка застройки с кадастровым номером 62:29:0070048:19
45-46	на север около 30 м по границе участка застройки с кадастровым номером 62:29:0070048:19
46-47	на северо-запад около 10 м по условной линии
47-48	на запад около 206 м по условной линии вдоль границ участков застройки по Первомайскому проспекту
48-49	на юг около 42 м по границе участка застройки с кадастровым номером 62:29:0070048:56
49-50	на запад около 54 м по границе участка застройки с кадастровым номером 62:29:0070048:56
50-51	на юг около 54 м по красной линии застройки ул. Дзержинского
51-52	на запад около 50 м, пересекая ул. Дзержинского, далее по границе участка застройки с кадастровым номером 62:29:0070047:49
52-53	на север около 9 м по границе участка застройки с кадастровым номером 62:29:0070047:49
53-54	на запад около 24 м по условной линии
54-55	на север около 82 м по границе участка застройки с кадастровым номером 62:29:0070047:12
55-56	на запад около 22 м по границе участка застройки с кадастровым номером 62:29:0070047:12
56-57	на юго-запад около 47 м по условной линии

1	2
57-58	на запад около 63 м по условной линии вдоль границы участка застройки с кадастровым номером 62:29:0070047:25
58-59	на запад около 101 м по условной линии вдоль границ участков застройки
59-60	на юг около 52 м, пересекая участок застройки с кадастровым номером 62:29:0070047:67
60-61	на северо-запад около 27 м по границе участка застройки с кадастровым номером 62:29:0070047:5
61-62	на юго-запад около 44 м по красной линии застройки ул. Завражнова
62-63	на северо-запад около 97 м, пересекая ул. Завражнова, далее до границы участка застройки с кадастровым номером 62:29:0070046:3
63-64	на северо-запад около 105 по границе участка застройки с кадастровым номером 62:29:0070046:3
64-65	на северо-восток около 104 м по красной линии застройки ул. Чкалова
65-66	на северо-запад около 35 м по границе участка застройки с кадастровым номером 62:29:0070045:11
66-67	на северо-восток около 14 м по условной линии
67-68	на северо-запад около 163 м по условной линии вдоль застройки Первомайского проспекта
68-69	на юго-запад около 38 м по границе участка застройки с кадастровым номером 62:29:0070045:8
69-70	на северо-запад около 122 м по условной линии, пересекая участок застройки с кадастровым номером 62:29:0070045:8
70-71	на северо-восток около 49 м по условной линии
71-72	на северо-запад около 15 м по условной линии
72-73	на северо-восток около 25 м по условной линии в створе с границей участка застройки с кадастровым номером 62:29:0070045:3
73-74	на северо-запад около 9 м по условной линии
74-75	на северо-восток около 94 м, пересекая Первомайский проспект, далее по границе участка застройки с кадастровым номером 62:29:0070043:45
75-76	на юго-восток около 31 м по границе участка застройки с кадастровым номером 62:29:0070043:45
76-77	на юго-запад около 22 м по границе участка застройки с кадастровым номером 62:29:0070043:45
77-78	на юго-восток около 98 м по условной линии вдоль застройки Первомайского проспекта
78-79	на северо-восток около 14 м по условной линии

ПРАВИТЕЛЬСТВО
№ 20870 23.07.2020 10:40:21

1	2
79-80	на юго-восток около 212 м по условной линии вдоль застройки Первомайского проспекта
80-81	на юго-восток около 29 м по границе участка застройки с кадастровым номером 62:29:0070043:12
81-82	на юго-восток около 132 м по условной линии вдоль участков застройки Первомайского проспекта
82-83	на юго-восток около 11 м по границе участка застройки с кадастровым номером 62:29:0070044:10
83-84	на восток около 116 м по условной линии вдоль участков застройки Первомайского проспекта
84-85	на юг около 11 м по границе участка застройки с кадастровым номером 62:29:0070044:39
85-86	на восток около 52 м по границе участка застройки с кадастровым номером 62:29:0070044:39
86-87	на север около 10 м по границе участка застройки с кадастровым номером 62:29:0070044:70
87-88	на восток около 23 м по границе участка застройки с кадастровым номером 62:29:0070044:6
88-89	на север около 4 м по границе участка застройки с кадастровым номером 62:29:0070044:6
89-90	на восток около 49 м по границе участка застройки с кадастровым номером 62:29:0070044:6
90-91	на север около 35 м по границе участка застройки с кадастровым номером 62:29:0070044:6
91-92	на восток около 30 м по границе участка застройки с кадастровым номером 62:29:0070044:73
92-93	на юг около 57 м, пересекая участок застройки с кадастровым номером 62:29:0070044:73
93-94	на восток около 166 м по условной линии вдоль участков застройки Первомайского проспекта
94-95	на юг около 24 м по границе участка застройки с кадастровым номером 62:29:0070044:1711
95-96	на восток около 258 м по красной линии застройки Первомайского проспекта, далее пересекая полосу отвода железной дороги
96-97	на северо-запад около 245 м вдоль полосы отвода железной дороги
97-98	на северо-запад около 85 м вдоль полосы отвода железной дороги
98-99	на северо-запад около 94 м вдоль полосы отвода железной дороги
99-100	на северо-запад около 47 м вдоль полосы отвода железной дороги
100-101	на северо-восток около 49 м вдоль полосы отвода железной дороги
101-102	на юго-восток около 19 м вдоль ул. Семинарская
102-103	на северо-восток около 45 м, пересекая участок застройки с кадастровым номером 62:29:0080013:4

1	2
103-104	на север около 46 м, пересекая участок застройки с кадастровым номером 62:29:0080013:8
104-105	на восток около 173 м по красной линии застройки ул. 1-е Бутырки
105-106	на восток около 136 м по красной линии застройки ул. 1-е Бутырки, далее пересекая ул. Каширина
106-107	на север около 102 м по границе участка застройки с кадастровым номером 62:29:0080014:59
107-108	на юго-восток около 193 м по условной линии, пересекая участок производственной территории с кадастровым номером 62:29:0080014:59
108-109	на юго-восток около 179 м по условной линии, пересекая участок производственной территории с кадастровым номером 62:29:0080014:59
109-110	на северо-восток около 34 м по границе участка с кадастровым номером 62:29:0080014:59
110-111	на восток около 176 м по условной линии вдоль границ участков застройки
111-112	на северо-восток около 24 м по условной линии
112-113	на северо-восток около 259 м по условной линии, пересекая участок застройки с кадастровым номером 62:29:0080014:1
113-114	на северо-восток около 42 м по условной линии
114-115	на северо-восток около 78 м по границе участка с кадастровым номером 62:29:0080014:1
115-116	на юго-восток около 18 м по границе участка с кадастровым номером 62:29:0080014:6
116-117	на северо-восток около 46 м по границе участка с кадастровым номером 62:29:0080014:6
117-118	на северо-восток около 44 м по условной линии, пересекая ул. Петрова
118-119	на северо-восток около 106 м по границе участка с кадастровым номером 62:29:0081001:6
119-120	на северо-восток около 172 м по условной линии
120-121	на северо-восток около 273 м по границе квартала с кадастровым номером 62:29:0080025
121-122	на северо-восток около 105 м по условной линии вдоль русла р. Трубеж
122-123	на северо-восток около 266 м по условной линии вдоль русла р. Трубеж, далее пересекая ее
123-124	на северо-восток около 104 м вдоль берега р. Трубеж
124-125	на юго-восток около 188 м по условной линии вдоль границы участка застройки с кадастровым номером 62:29:0080029:146
125-126	на северо-восток около 72 м по условной линии вдоль границы участка застройки с кадастровым номером 62:29:0080029:146

1	2
126-127	на юго-восток около 73 м по условной линии вдоль границы участка застройки с кадастровым номером 62:29:0080029:146
127-128	на северо-восток около 46 м по условной линии вдоль границы участка застройки с кадастровым номером 62:29:0080029:146
128-129	на юго-восток около 204 м по условной линии вдоль границ участков застройки по ул. Лесопарковая
129-130	на юго-запад около 44 м по условной линии вдоль границы участка застройки с кадастровым номером 62:29:0080029:834
130-131	на юго-восток около 293 м по красной линии застройки ул. Лесопарковая
131-132	на северо-восток около 101 м по условной линии вдоль границ участков застройки
132-133	на юго-восток около 136 м по условной линии вдоль границы участка застройки с кадастровым номером 62:29:0080031:2
133-134	на юго-восток около 68 м по условной линии, пересекая ул. Свободы
134-135	на юго-восток около 188 м по условной линии вдоль границ участков застройки
135-136	на юго-восток около 78 м по условной линии вдоль границ участков застройки
136-1	на юго-восток около 421 м по условной линии вдоль границ участков застройки в исходную точку

1.2. Ведомость координат поворотных точек границы

Номер характерной точки	Координаты точки (в местной системе координат, МСК)		Метод определения координат и средняя квадратическая погрешность
	Координата X	Координата Y	
1	2	3	4
1	444093,83	1333317,25	Картометрический метод Mt = 0,10
2	443216,03	1332428,29	Картометрический метод Mt = 0,10
3	443137,02	1332505,14	Картометрический метод Mt = 0,10
4	442869,92	1332579,78	Картометрический метод Mt = 0,10
5	442882,36	1332624,48	Картометрический метод Mt = 0,10
6	442729,50	1332669,16	Картометрический метод Mt = 0,10

1	2	3	4
7	442716,75	1332623,33	Картометрический метод Mt = 0,10
8	442286,69	1332744,52	Картометрический метод Mt = 0,10
9	442291,73	1332762,67	Картометрический метод Mt = 0,10
10	442187,34	1332792,95	Картометрический метод Mt = 0,10
11	442193,49	1332813,93	Картометрический метод Mt = 0,10
12	442023,43	1332863,75	Картометрический метод Mt = 0,10
13	442011,50	1332823,00	Картометрический метод Mt = 0,10
14	442020,12	1332820,41	Картометрический метод Mt = 0,10
15	442000,75	1332751,85	Картометрический метод Mt = 0,10
16	441805,09	1332806,69	Картометрический метод Mt = 0,10
17	441755,45	1332622,86	Картометрический метод Mt = 0,10
18	441799,21	1332570,13	Картометрический метод Mt = 0,10
19	442222,56	1332450,24	Картометрический метод Mt = 0,10
20	442294,55	1332389,35	Картометрический метод Mt = 0,10
21	442316,03	1332374,60	Картометрический метод Mt = 0,10
22	442703,15	1332265,50	Картометрический метод Mt = 0,10
23	442896,64	1332070,91	Картометрический метод Mt = 0,10
24	442438,39	1331611,89	Картометрический метод Mt = 0,10
25	442832,06	1331202,16	Картометрический метод Mt = 0,10
26	443188,50	1330846,61	Картометрический метод Mt = 0,10
27	443285,05	1330936,86	Картометрический метод Mt = 0,10

ПРАВИТЕЛЬСТВО
№ 20870 23.07.2020 10:40:21

1	2	3	4
28	443534,61	1330677,65	Картометрический метод Mt = 0,10
29	443534,44	1330429,71	Картометрический метод Mt = 0,10
30	443590,70	1330382,16	Картометрический метод Mt = 0,10
31	443559,55	1330340,00	Картометрический метод Mt = 0,10
32	443546,03	1330319,26	Картометрический метод Mt = 0,10
33	443536,97	1330299,15	Картометрический метод Mt = 0,10
34	443542,38	1330296,31	Картометрический метод Mt = 0,10
35	443543,07	1330279,05	Картометрический метод Mt = 0,10
36	443548,97	1330278,62	Картометрический метод Mt = 0,10
37	443551,10	1330235,46	Картометрический метод Mt = 0,10
38	443587,29	1330122,70	Картометрический метод Mt = 0,10
39	443665,39	1330140,48	Картометрический метод Mt = 0,10
40	443708,06	1330106,78	Картометрический метод Mt = 0,10
41	443754,73	1330103,45	Картометрический метод Mt = 0,10
42	443754,29	1330054,85	Картометрический метод Mt = 0,10
43	443766,74	1330054,85	Картометрический метод Mt = 0,10
44	443770,28	1330038,70	Картометрический метод Mt = 0,10
45	443769,56	1330023,13	Картометрический метод Mt = 0,10
46	443799,97	1330021,96	Картометрический метод Mt = 0,10
47	443803,46	1330012,72	Картометрический метод Mt = 0,10
48	443790,00	1329807,55	Картометрический метод Mt = 0,10

ПРАВИТЕЛЬСТВО
№ 20870 23.07.2020 10:40:21

1	2	3	4
49	443748,12	1329809,29	Картометрический метод Mt = 0,10
50	443745,93	1329755,75	Картометрический метод Mt = 0,10
51	443691,89	1329759,15	Картометрический метод Mt = 0,10
52	443690,06	1329708,90	Картометрический метод Mt = 0,10
53	443698,57	1329708,66	Картометрический метод Mt = 0,10
54	443698,27	1329685,08	Картометрический метод Mt = 0,10
55	443780,52	1329682,21	Картометрический метод Mt = 0,10
56	443780,09	1329660,43	Картометрический метод Mt = 0,10
57	443744,04	1329630,55	Картометрический метод Mt = 0,10
58	443741,27	1329567,24	Картометрический метод Mt = 0,10
59	443742,91	1329466,47	Картометрический метод Mt = 0,10
60	443691,63	1329461,35	Картометрический метод Mt = 0,10
61	443694,65	1329434,72	Картометрический метод Mt = 0,10
62	443650,63	1329428,89	Картометрический метод Mt = 0,10
63	443656,65	1329331,83	Картометрический метод Mt = 0,10
64	443702,91	1329237,10	Картометрический метод Mt = 0,10
65	443795,82	1329283,32	Картометрический метод Mt = 0,10
66	443811,26	1329252,23	Картометрический метод Mt = 0,10
67	443823,69	1329258,34	Картометрический метод Mt = 0,10
68	443898,57	1329113,13	Картометрический метод Mt = 0,10
69	443864,45	1329096,00	Картометрический метод Mt = 0,10

ПРАВИТЕЛЬСТВО
№ 20870 23.07.2020 10:40:21

1	2	3	4
70	443919,43	1328986,55	Картометрический метод Mt = 0,10
71	443965,61	1329003,79	Картометрический метод Mt = 0,10
72	443972,82	1328991,17	Картометрический метод Mt = 0,10
73	443995,10	1329003,11	Картометрический метод Mt = 0,10
74	443999,09	1328995,40	Картометрический метод Mt = 0,10
75	444080,20	1329042,56	Картометрический метод Mt = 0,10
76	444064,67	1329069,93	Картометрический метод Mt = 0,10
77	444045,71	1329059,62	Картометрический метод Mt = 0,10
78	444000,00	1329146,23	Картометрический метод Mt = 0,10
79	444011,98	1329152,80	Картометрический метод Mt = 0,10
80	443912,86	1329339,78	Картометрический метод Mt = 0,10
81	443901,48	1329366,55	Картометрический метод Mt = 0,10
82	443891,44	1329498,11	Картометрический метод Mt = 0,10
83	443883,38	1329506,05	Картометрический метод Mt = 0,10
84	443890,09	1329622,08	Картометрический метод Mt = 0,10
85	443878,85	1329622,73	Картометрический метод Mt = 0,10
86	443880,96	1329674,59	Картометрический метод Mt = 0,10
87	443890,80	1329674,07	Картометрический метод Mt = 0,10
88	443891,86	1329696,78	Картометрический метод Mt = 0,10
89	443896,02	1329696,67	Картометрический метод Mt = 0,10
90	443898,38	1329746,41	Картометрический метод Mt = 0,10

ПРАВИТЕЛЬСТВО
№ 20870 23.07.2020 10:40:21

1	2	3	4
91	443932,91	1329744,58	Картометрический метод Mt = 0,10
92	443934,11	1329774,22	Картометрический метод Mt = 0,10
93	443876,84	1329777,03	Картометрический метод Mt = 0,10
94	443886,99	1329943,03	Картометрический метод Mt = 0,10
95	443862,82	1329944,51	Картометрический метод Mt = 0,10
96	443889,68	1330201,02	Картометрический метод Mt = 0,10
97	444097,56	1330071,37	Картометрический метод Mt = 0,10
98	444161,22	1330015,28	Картометрический метод Mt = 0,10
99	444219,48	1329942,12	Картометрический метод Mt = 0,10
100	444247,61	1329904,63	Картометрический метод Mt = 0,10
101	444293,28	1329923,67	Картометрический метод Mt = 0,10
102	444287,45	1329941,43	Картометрический метод Mt = 0,10
103	444331,45	1329948,16	Картометрический метод Mt = 0,10
104	444376,94	1329951,94	Картометрический метод Mt = 0,10
105	444380,79	1330124,91	Картометрический метод Mt = 0,10
106	444379,81	1330260,89	Картометрический метод Mt = 0,10
107	444481,31	1330259,12	Картометрический метод Mt = 0,10
108	444454,48	1330450,00	Картометрический метод Mt = 0,10
109	444451,42	1330628,45	Картометрический метод Mt = 0,10
110	444469,92	1330656,90	Картометрический метод Mt = 0,10
111	444470,23	1330833,08	Картометрический метод Mt = 0,10

ПРАВИТЕЛЬСТВО
№ 20870 23.07.2020 10:40:21

1	2	3	4
112	444486,51	1330850,41	Картометрический метод Mt = 0,10
113	444522,95	1331106,98	Картометрический метод Mt = 0,10
114	444548,68	1331139,76	Картометрический метод Mt = 0,10
115	444573,92	1331213,57	Картометрический метод Mt = 0,10
116	444564,77	1331228,82	Картометрический метод Mt = 0,10
117	444588,12	1331268,46	Картометрический метод Mt = 0,10
118	444624,76	1331292,82	Картометрический метод Mt = 0,10
119	444729,69	1331311,07	Картометрический метод Mt = 0,10
120	444851,76	1331431,85	Картометрический метод Mt = 0,10
121	445044,64	1331625,31	Картометрический метод Mt = 0,10
122	445051,76	1331729,79	Картометрический метод Mt = 0,10
123	445104,35	1331990,43	Картометрический метод Mt = 0,10
124	445173,39	1332067,54	Картометрический метод Mt = 0,10
125	445030,19	1332189,32	Картометрический метод Mt = 0,10
126	445071,25	1332248,24	Картометрический метод Mt = 0,10
127	445016,95	1332296,65	Картометрический метод Mt = 0,10
128	445046,21	1332332,76	Картометрический метод Mt = 0,10
129	444897,28	1332471,72	Картометрический метод Mt = 0,10
130	444867,17	1332440,13	Картометрический метод Mt = 0,10
131	444659,19	1332647,17	Картометрический метод Mt = 0,10
132	444731,49	1332718,04	Картометрический метод Mt = 0,10

ПРАВИТЕЛЬСТВО
№ 20870 23.07.2020 10:40:21

1	2	3	4
133	444637,68	1332817,14	Картометрический метод Mt = 0,10
134	444569,52	1332822,52	Картометрический метод Mt = 0,10
135	444443,82	1332961,51	Картометрический метод Mt = 0,10
136	444389,72	1333018,26	Картометрический метод Mt = 0,10
1	444093,83	1333317,25	Картометрический метод Mt = 0,10

1.3. Карта границ территории и предмета охраны исторического поселения регионального значения город Рязань дана в приложении к настоящей границе территории.

ПРАВИТЕЛЬСТВО
№ 20655 27.07.2020 14:07:27

Карта границ территории и предмета охраны исторического поселения регионального значения город Рязань

Приложение
к границе территории исторического поселения регионального значения город Рязань

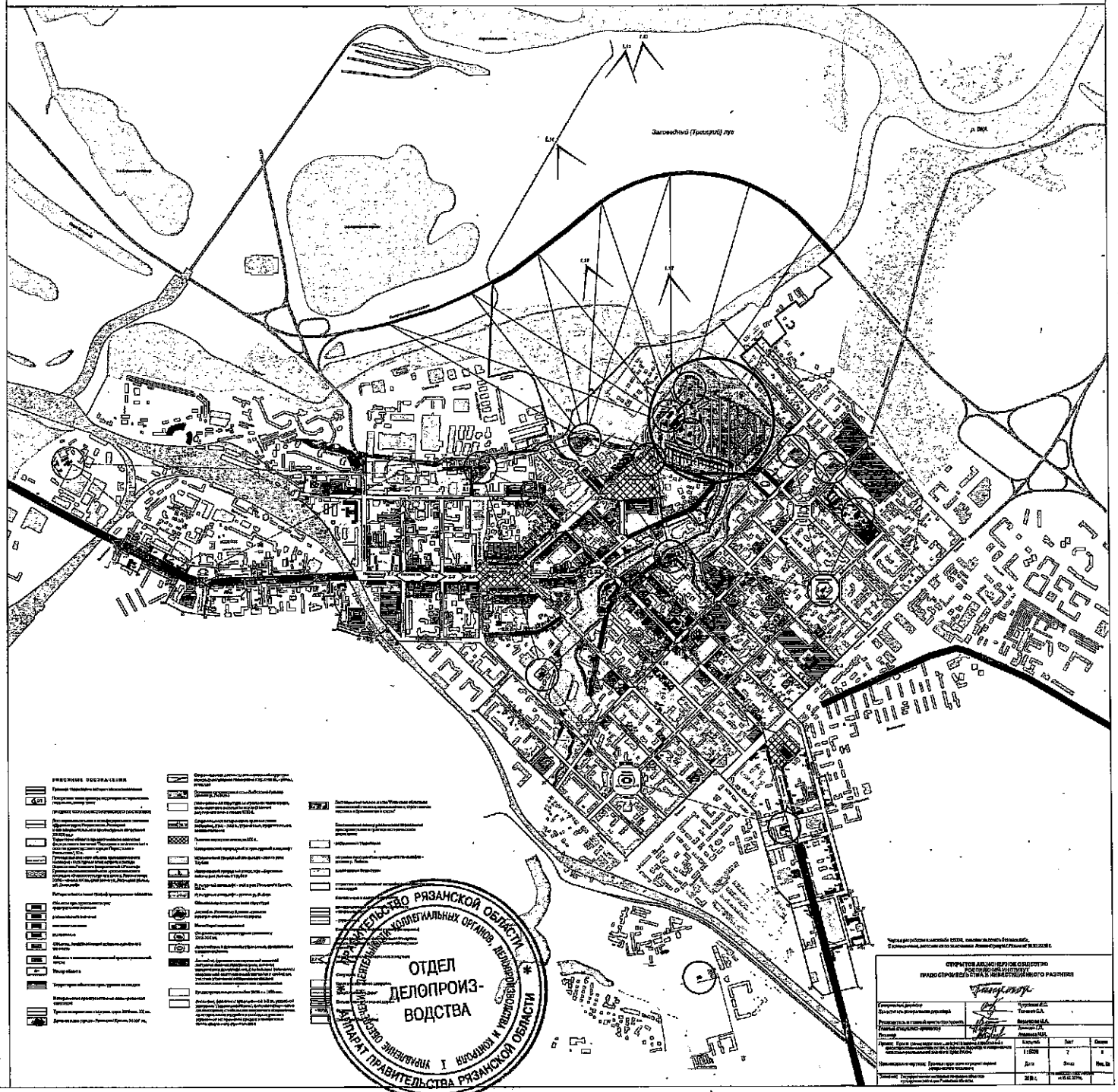

Приложение № 2
к постановлению Правительства
Рязанской области
от 28.07.2020 № 190

Предмет охраны исторического поселения
регионального значения город Рязань

1. Предмет охраны исторического поселения регионального значения город Рязань составляют:

1.1. Культурный слой:

- объект археологического наследия федерального значения «Городище и земляной вал – остатки древнерусского города Переславля – Рязанского», XI в.;

- выявленный объект археологического наследия «Культурный слой острога и посада Переяславль Рязанский (современный г. Рязань)»;

- выявленный объект археологического наследия «Участок культурного слоя г. Рязани конца XVIII – начала XX вв. (застройка ул. Радищева (бывшая ул. Левицкая)».

1.2. Достопримечательные места:

- достопримечательное место – объект культурного наследия федерального значения «Древний город Переяславль Рязанский и его оборонительные и архитектурные сооружения XII-XIX вв.»;

- достопримечательное место – объект культурного наследия регионального значения «Рязанская областная сельскохозяйственная, промышленная, строительная выставка и Дом юннатов с садом».

1.3. Исторически ценные градоформирующие объекты:

№ п/п	Наименование объекта, дата сооружения	Местонахождение (адрес) объекта
1	2	3
Объекты культурного наследия, расположенные в границе исторического поселения		
Федерального значения		
1	«Памятник И.П. Павлову», 1949 г.	ул. Ленина, сквер им. Павлова
2	«Дом, в котором жил Павлов Иван Петрович в 1849-1868 гг. В доме – мемориальный музей И.П. Павлова», 1849-1868 гг.	ул. Павлова, 25
3	«Могила Пожалостина Ивана Петровича (1837- 1909)», 1837-1909 гг.	кладбище бывшего Спасского монастыря
4	«Здание, в котором учились в 1860-1864 гг. физиолог Павлов Иван Петрович и в 1933-1936 гг. Герой Советского Союза Н.В. Стройков», конец XVIII в. - перв. пол. XX в.	ул. Соборная, 5-7

ПРАВИТЕЛЬСТВО
№ 58673 27.07.2020 14:23:02

1	2	3
5	«Дом Свободы», в котором находились в дни февральской революции губернский Совет рабочих, крестьянских, и солдатских депутатов и в годы гражданской войны – штаб Южного фронта», посл. четв. XIX в.	ул. Свободы, 79
6	«Могила Полонского Якова Петровича, поэта (1819-1898)», 1819-1898 гг.	Кремль, Спасо-Преображенский монастырь
7	«Ансамбль Кремля», XIII-XV; XVI-XX вв.	Кремль
8	«Успенский собор», 1693 г., входящий в состав «Ансамбль Кремля», XIII-XV; XVI-XX вв.	Кремль, 13
9	«Колокольня», 1840 г., входящий в состав «Ансамбль Кремля», XIII-XV; XVI-XX вв.	Кремль, 10
10	«Дворец Олега», 1658 г., входящий в состав «Ансамбль Кремля», XIII-XV; XVI-XX вв.	Кремль, 15
11	«Архангельский собор», 1612 г., входящий в состав «Ансамбль Кремля», XIII-XV; XVI-XX вв.	Кремль, 12
12	«Церковь Духовская», 1642 г., входящий в состав «Ансамбль Кремля», XIII-XV; XVI-XX вв.	Кремль, 19
13	«Рождественский собор», XIV-XIX вв., входящий в состав «Ансамбль Кремля», XIII-XV; XVI-XX вв.	Кремль, 14
14	«Остатки земляного оборонительного вала», XI в., входящий в состав «Ансамбль Кремля», XIII-XV; XVI-XX вв.	Кремль
15	«Консисторский корпус», XVII в., входящий в состав «Ансамбль Кремля», XIII-XV; XVI-XX вв.	Кремль, 11
16	«Певческий корпус», XVII в., входящий в состав «Ансамбль Кремля», XIII-XV; XVI-XX вв.	Кремль, 18
17	«Комплекс зданий и сооружений Спасо-Преображенского монастыря», XVII в., входящий в состав «Ансамбль Кремля», XIII-XV; XVI-XX вв.	Кремль
18	«Богоявленская церковь», 1647 г., входящий в состав «Ансамбль Кремля», XIII-XV; XVI-XX вв.	Кремль, 5
19	«Преображенский собор», 1702 г., входящий в состав «Ансамбль Кремля», XIII-XV; XVI-XX вв.	Кремль, 6

№ 58673 27.07.2020 14:23:02

1	2	3
20	«Архиерейская гостиница», XIX в., входящий в состав «Ансамбль Кремля», XIII-XV; XVI-XX вв.	Кремль, 1
21	«Монастырская стена», 1575 г., входящий в состав «Ансамбль Кремля», XIII-XV; XVI-XX вв.	Кремль
22	«Башня», середина XVIII в., входящий в состав «Ансамбль Кремля», XIII-XV; XVI-XX вв.	Кремль, 1а
23	«Древний город Переяславль Рязанский и его оборонительные и архитектурные сооружения XII-XIX вв.»	г. Рязань
24	«Здание Благородного собрания», XIX в.	ул. Почтовая, 50/57
25	«Церковь Входоиерусалимская», 1680 г.	ул. Скоморошинская, 6
26	«Здание I мужской гимназии», 1815 г.	ул. Право-Лыбедская, 26/53
27	«Здание Губернской больницы», 1817 г.	ул. Семинарская, 46
28	«Городские и торговые ряды», XIX в.	ул. Краснорядская, 2, Кольцова, 1
29	«Редутный дом», 1785 г.	ул. Семинарская, 48
30	«Церковь Спасоярская», 1695 г.	ул. Петрова, 14
31	«Церковь Бориса и Глеба (древняя часть)», 1687 г.	ул. Сенная, 32
32	«Здание Мальшинской богадельни», 1809 г.	ул. Маяковского, 41
33	«Здание Пансиона мужской гимназии», XVIII в.	ул. Свободы, 57
34	«Здание Духовной семинарии», 1816 г.	пл. имени генерала армии В.Ф. Маргелова, 1
35	«Дом Салтыкова-Щедрина (Морозова)», XVIII в.	ул. Николодворянская, 24/42
36	«Благовещенская церковь», 1673 г.	ул. Затинная, 58
37	«Здание Дашковской богадельни», 1780 г.	ул. Затинная, 80/12
38	«Церковь Николодворянская (Николовысоцкая)», 1681 г.	ул. Николодворянская, 12а
39	«Здание Гауптвахты», 1836 г.	пл. Соборная, 13
40	«Гостиный двор», XVIII-XIX вв.	ул. Ленина, 26, ул. Ленина, 24, ул. Ленина, 31
41	«Ансамбль Казанского монастыря», XVIII-XIX вв.	ул. Затинная, ул. Фурманова
42	«Казанский собор», 1780 г., входящий в состав	ул. Фурманова, 56
	«Ансамбль Казанского монастыря», XVIII-XIX вв.	

ПРАВИТЕЛЬСТВО
№ 58673 27.07.2020 14:23:02

1	2	3
43	«Надвратная церковь», 1787 г., входящий в состав «Ансамбль Казанского монастыря», XVIII-XIX вв.	ул. Фурманова, 58
44	«Дом настоятеля», 1790 г., входящий в состав «Ансамбль Казанского монастыря», XVIII-XIX вв.	ул. Фурманова, 54б
45	«Учебный корпус», 1860 г., входящий в состав «Ансамбль Казанского монастыря», XVIII-XIX вв.	ул. Фурманова, 24
46	«Больничный корпус», 1790 г., входящий в состав «Ансамбль Казанского монастыря», XVIII-XIX вв.	ул. Фурманова, 64
47	«Остатки ограды», 1780 г., входящий в состав «Ансамбль Казанского монастыря», XVIII-XIX вв.	ул. Фурманова
48	«2 башни», 1780 г., входящий в состав «Ансамбль Казанского монастыря», XVIII-XIX вв.	ул. Затинная, 25б
Регионального значения		
49	«Памятник Ленину В.И.», 1957 г.	пл. Ленина
50	«Мемориальный комплекс Монумент Победы», 1967-1985 гг.	площадь Победы
51	«Дом, где с 6-го октября 1917 года размещался Рязанский горком РСДРП(б)», 1917 г.	ул. Свободы, д. 77
52	«Дом, где жил К.Э. Циолковский в 1878-1879 гг.», 1878-1879 гг.	ул. Садовая, д. 7
53	«Дом, где жил И.В. Мичурин», конец XIX в.	ул. Введенская, д. 92
54	«Дом, где жил и умер исследователь Аляски Л.А. Загоскин», середина XIX в.	ул. Вознесенская, д. 64
55	«Дом, в котором прошли детские и юношеские годы русского ученого-фармаколога Кравкова Николая Павловича», начало XIX в., конец XIX в.	ул. Ленина, 29
56	«Дом, в котором в конце XIX - начале XX вв. жили известные русские певцы братья Пироговы», конец XIX - начало XX вв.	ул. Трубежная, д. 9
57	«Здание, где с 1957 по 1969 годы жил А.И. Солженицын», 1957-1969 гг.	ул. Урицкого, д. 17
58	«Дом Серовых (деревянный)», 1805 г.	ул. Свободы, д. 7
59	«Дом» конца XVIII - начала XIX вв.	ул. Почтовая, 54
60	«Доходный дом А.И. Колемина, в котором проживал К.Э. Циолковский», вторая пол. XIX в.	ул. Вознесенская, д. 40

ПРАВИТЕЛЬСТВО
№ 58673 27.07.2020 14:23:02

1	2	3
61	«Дом (деревянный с резьбой)», 1860 г.	ул. Урицкого, д. 48
62	«Дом (деревянный с резьбой)», середина XIX в.	ул. Вознесенская, д. 55
63	«Дом Ананьина», конец XVIII в.	ул. Скоморошинская, д. 13/67
64	«Здание Мариинской гимназии», 1868 г.	ул. Горького, 49
65	«Здание арестантских рот», XIX в.	ул. Каширина, 6
66	«Здание поземельного банка», 1867 г., арх. Корчагин	ул. Ленина, 22
67	«Здание клуба Всесословного собрания», 1860 г.	ул. Ленина, 28
68	«Здание банка С. Живаго», 1913-1917 гг.	ул. Ленина, 30
69	«Здание женской частной гимназии - 1790 г.»	ул. Ленина, 32
70	«Здание окружного суда», 1898 г.	ул. Ленина, 37
71	«Здание прогимназии», 1890 г.	ул. Николодворянская, 19/40
72	«Общественное здание», пер. пол. XIX - начало XX в.	ул. Николодворянская, 19/40
73	«Здание госпиталя», 1829 г.	Первомайский пр-т, 25
74	«Жилой дом», 1867 г.	Первомайский пр-т, 30
75	«Дом Рюмина», пер. пол. XIX в.	ул. Полонского, 1/54
76	«Родильный дом», 1898-1900 гг.	ул. Полонского, 7
77	«Здание водолечебницы», 1905 г.	ул. Полонского, 13
78	«Здание театра», 1862-1870 гг.	ул. Соборная, 16
79	«Здание Государственного банка», 1840 г.	ул. Почтовая, 43/44
80	«Здание богадельни Титовых», конец XIX в.	ул. Свободы, 32
81	«Комплекс сооружений», посл. чет. XIX в.	ул. Свободы, 46
82	«Здание Епархиального женского училища», 1880 г.	ул. Свободы, 46
83	«Здание церкви», 1898 г.	ул. Свободы, 46
84	«Ильинская церковь», 1698-1699 гг.	пл. Соборная, 3
85	«Летний клуб Дворянского собрания с парком», 1905 г.	ул. Урицкого, 72
86	«Римско-католический костел», 1893-1894 гг.	ул. Щедрина, 5
87	«Ансамбль Соборной площади», конец XVIII в.	пл. Соборная
88	«Здание присутственных мест», кон. XVIII в., входящий в состав «Ансамбль Соборной площади», конец XVIII в.	Соборная пл., 21
89	«Здание женской тюрьмы», пер. половина XIX в., входящий в состав «Ансамбль Соборной площади», конец XVIII в.	Соборная пл., 17

ПРАВИТЕЛЬСТВО
№ 58673 27.07.2020 14:23:02

1	2	3
90	«Ансамбль площади Ленина», первая половина XIX - середина XIX века	ул. Кольцова, 2, 4, 6, 10, 12, 14,16; ул. Краснорядская, 1/71, 3, 5, 7, 9, 11, 13, 15, 17, 19, 21
91	«Жилой дом», первая половина XIX в. - середина XIX в., входящий в состав «Ансамбль площади Ленина», первая половина XIX - середина XIX века	ул. Кольцова, д. 2
92	«Жилой дом», входящий в состав «Ансамбль площади Ленина», первая половина XIX - середина XIX века	ул. Кольцова, д. 4
93	«Жилой дом», первая половина XIX в. - середина XIX в., входящий в состав «Ансамбль площади Ленина», первая половина XIX - середина XIX века	ул. Кольцова, д. 6
94	«Жилой дом», первая половина XIX в. - середина XIX в., входящий в состав «Ансамбль площади Ленина», первая половина XIX - середина XIX века	ул. Кольцова, д. 10
95	«Жилой дом», первая половина XIX в. - середина XIX в., входящий в состав «Ансамбль площади Ленина», первая половина XIX - середина XIX века	ул. Кольцова, д. 12
96	«Жилой дом», первая половина XIX в. - середина XIX в., входящий в состав «Ансамбль площади Ленина», первая половина XIX - середина XIX века	ул. Кольцова, д. 14
97	«Жилой дом», втор. четв. XIX в., входящий в состав «Ансамбль площади Ленина», первая половина XIX - середина XIX века	ул. Сенная, д. 2/16
98	«Жилой дом», втор. пол. XIX в., входящий в состав «Ансамбль площади Ленина», первая половина XIX - середина XIX века	ул. Горького, д. 71
99	«Жилой дом», втор. четв. XIX в., входящий в состав «Ансамбль площади Ленина», первая половина XIX - середина XIX века	ул. Краснорядская, д. 1
100	«Жилой дом», входящий в состав «Ансамбль площади Ленина», первая половина XIX - середина XIX века	ул. Краснорядская, д. 3
101	«Жилой дом», середина XIX в., входящий в состав «Ансамбль площади Ленина», первая половина XIX - середина XIX века	ул. Краснорядская, д. 5

Правительство
№ 58673 27.07.2020 14:23:02

1	2	3
102	«Жилой дом», первая половина XIX в. - середина XIX в., входящий в состав «Ансамбль площади Ленина», первая половина XIX - середина XIX века	ул. Краснорядская, д. 7
103	«Жилой дом», первая половина XIX в. – середина XIX в., входящий в состав «Ансамбль площади Ленина», первая половина XIX - середина XIX века	ул. Краснорядская, д. 9
104	«Жилой дом», пер. пол. XIX - сер. XIX в., входящий в состав «Ансамбль площади Ленина», первая половина XIX - середина XIX века	ул. Краснорядская, д. 11
105	«Жилой дом», входящий в состав «Ансамбль площади Ленина», первая половина XIX - середина XIX века	ул. Краснорядская, д. 13
106	«Жилой дом», первая половина XIX в. - середина XIX в., входящий в состав «Ансамбль площади Ленина», первая половина XIX - середина XIX века	ул. Краснорядская, д. 15
107	«Жилой дом», первая половина XIX в. - середина XIX в., входящий в состав «Ансамбль площади Ленина», первая половина XIX - середина XIX века	ул. Краснорядская, д. 17
108	«Жилой дом», первая половина XIX в. - середина XIX в., входящий в состав «Ансамбль площади Ленина», первая половина XIX - середина XIX века	ул. Краснорядская, д. 19
109	«Жилой дом», первая половина XIX в. - середина XIX в., входящий в состав «Ансамбль площади Ленина», первая половина XIX - середина XIX века	ул. Краснорядская, д. 21
110	«Ансамбль Первомайского проспекта», пер. пол. XIX - пер. пол. XX вв., 1929 г., 1930 г.	Первомайский проспект, ул. Сенная
111	«Общественное здание», перв. четв. XIX в. - трет. четв. XIX вв., входящий в состав «Ансамбль Первомайского проспекта», пер. пол. XIX - пер. пол. XX вв., 1929 г., 1930 г.	Первомайский проспект, д. 1/117
112	«Общественное здание», перв. четв. XIX в. - трет. четв. XIX вв.; кон. XIX в., входящий в состав «Ансамбль Первомайского проспекта», пер. пол. XIX - пер. пол. XX вв., 1929 г., 1930 г.	Первомайский проспект, д. 3

ПРАВИТЕЛЬСТВО
№ 58673 27.07.2020 14:23:02

1	2	3
113	«Общественное здание», перв. четв. XIX в. - втор. пол. XIX вв., входящий в состав «Ансамбль Первомайского проспекта», пер. пол. XIX - пер. пол. XX вв., 1929 г., 1930 г.	Первомайский проспект, д. 7
114	«Общественное здание», втор. пол. XIX - начало XX вв., входящий в состав «Ансамбль Первомайского проспекта», пер. пол. XIX - пер. пол. XX вв., 1929 г., 1930 г.	ул. Сенная, д. 1, лит. Л
115	«Жилое здание», пер. четв. XIX - втор. пол. XIX вв., входящий в состав «Ансамбль Первомайского проспекта», пер. пол. XIX - пер. пол. XX вв., 1929 г., 1930 г.	Первомайский проспект, д. 9
116	«Общественное здание», пер. пол. XIX - втор. пол. XIX вв., входящий в состав «Ансамбль Первомайского проспекта», пер. пол. XIX - пер. пол. XX вв., 1929 г., 1930 г.	ул. Сенная, д. 1, лит. Л
117	«Жилое здание», сер. XIX - нач. XX вв., входящий в состав «Ансамбль Первомайского проспекта», пер. пол. XIX - пер. пол. XX вв., 1929 г., 1930 г.	Первомайский проспект, д. 11
118	«Жилое здание», начало XIX в., входящий в состав «Ансамбль Первомайского проспекта», пер. пол. XIX - пер. пол. XX вв., 1929 г., 1930 г.	ул. Сенная, д. 1, лит. О
119	«Жилое здание», 1929 г., входящий в состав «Ансамбль Первомайского проспекта», пер. пол. XIX - пер. пол. XX вв., 1929 г., 1930 г.	Первомайский проспект, д.13
120	«Общественное здание», трет. четв. XIX-нач. XX вв., входящий в состав «Ансамбль Первомайского проспекта», пер. пол. XIX-пер. пол. XX вв., 1929 г., 1930 г.	Первомайский проспект, д. 14
121	«Общественное здание», сер. XIX - втор. пол. XIX вв., входящий в состав «Ансамбль Первомайского проспекта», пер. пол. XIX - пер. пол. XX вв., 1929 г., 1930 г.	Первомайский проспект, д. 15/21
122	«Общественное здание», 1935-1937 гг., входящий в состав «Ансамбль Первомайского проспекта», пер. пол. XIX - пер. пол. XX вв., 1929 г., 1930 г.	Первомайский проспект, д. 17
123	«Общественное здание», трет. четв. XIX - кон. XIX вв., входящий в состав «Ансамбль Первомайского проспекта», пер. пол. XIX - пер. пол. XX вв., 1929 г., 1930 г.	Первомайский проспект, д. 19

1	2	3
124	«Общественное здание», начало XX вв., входящий в состав «Ансамбль Первомайского проспекта», пер. пол. XIX - пер. пол. XX вв., 1929 г., 1930 г.	Первомайский проспект,
125	«Общественное здание», начало XX в., входящий в состав «Ансамбль Первомайского проспекта», пер. пол. XIX - пер. пол. XX вв., 1929 г., 1930 г.	Первомайский проспект, д. 22
126	«Жилое здание», посл. четв. XIX в., входящий в состав «Ансамбль Первомайского проспекта», пер. пол. XIX - пер. пол. XX вв., 1929 г., 1930 г.	Первомайский проспект, д. 24-26
127	«Ансамбль улицы Соборной», XIX век	г. Рязань, ул. Соборная
128	«Жилое здание», втор. пол. XIX в., входящий в состав «Ансамбль улицы Соборной», XIX век	ул. Соборная, д. 2
129	«Жилое здание», трет. четв. XIX в., входящий в состав «Ансамбль улицы Соборной», XIX век	ул. Соборная, д. 4
130	«Общественное здание», втор. пол. XIX в., входящий в состав «Ансамбль улицы Соборной», XIX век	ул. Соборная, д. 6
131	«Общественное здание», трет. четв. XIX в., входящий в состав «Ансамбль улицы Соборной», XIX век	ул. Соборная, д. 8
132	«Жилое здание», трет. четв. XIX в., входящий в состав «Ансамбль улицы Соборной», XIX век	ул. Соборная, д. 10
133	«Жилое здание», трет. четв. XIX в., входящий в состав «Ансамбль улицы Соборной», XIX век	ул. Соборная, д. 12
134	«Жилое здание», трет. четв. XIX в., входящий в состав «Ансамбль улицы Соборной», XIX век	ул. Соборная, д. 14/2
135	«Дом», входящий в состав «Ансамбль улицы Соборной», XIX век	ул. Соборная, д. 9/56
136	«Дом», входящий в состав «Ансамбль улицы Соборной», XIX век	ул. Соборная, д. 11/63
137	«Дом», входящий в состав «Ансамбль улицы Соборной», XIX век	ул. Соборная, д. 13
138	«Дом», входящий в состав «Ансамбль улицы Соборной», XIX век	ул. Соборная, д. 15
139	«Дом», входящий в состав «Ансамбль улицы Соборной», XIX век	ул. Соборная, д. 17

ПРАВИТЕЛЬСТВО
№ 58673 27.07.2020 14:23:02

1	2	3
140	«Дом», входящий в состав «Ансамбль улицы Соборной», XIX век	ул. Соборная, д. 19
141	«Дом», входящий в состав «Ансамбль улицы Соборной», XIX век	ул. Соборная, д. 21
142	«Дом», входящий в состав «Ансамбль улицы Соборной», XIX век	ул. Соборная, д. 34
143	«Дом», входящий в состав «Ансамбль улицы Соборной», XIX век	ул. Соборная, д. 46
144	«Дом», входящий в состав «Ансамбль улицы Соборной», XIX век	ул. Соборная, д. 48
145	«Дом», входящий в состав «Ансамбль улицы Соборной», XIX век	ул. Соборная, д. 50
146	«Дом», входящий в состав «Ансамбль улицы Соборной», XIX век	ул. Соборная, д. 52
147	«Ансамбль улицы Астраханской», перв. пол. XIX в. - начало XX в.	ул. Ленина, д. 4, 6, 27, 33, 34, 35, 36, 47, 49, 51/21; ул. Вознесенская, д. 66; ул. Николодворянская, д. 19/40
148	«Жилое здание», посл. четв. XIX в., входящий в состав «Ансамбль улицы Астраханской», перв. пол. XIX в. - начало XX в.	ул. Ленина, д. 4
149	«Жилое здание», начало XIX в., входящий в состав «Ансамбль улицы Астраханской», перв. пол. XIX в. - начало XX в.	ул. Ленина, д. 6
150	«Жилое здание», середина XIX в., входящий в состав «Ансамбль улицы Астраханской», перв. пол. XIX в. - начало XX в.	ул. Вознесенская, д. 66
151	«Общественное здание», начало XX в., входящий в состав «Ансамбль улицы Астраханской», перв. пол. XIX в. - начало XX в.	ул. Ленина, д. 27
152	«Общественное здание», конец XVIII в. - начало XIX в., входящий в состав «Ансамбль улицы Астраханской», перв. пол. XIX в. - начало XX в.	ул. Ленина, д. 33
153	«Общественное здание», перв. пол. XIX в., входящий в состав «Ансамбль улицы Астраханской», перв. пол. XIX в. - начало XX в.	ул. Ленина, д. 34
154	«Общественное здание», конец XVIII в., входящий в состав «Ансамбль улицы	ул. Ленина, д. 35

ПРАВИТЕЛЬСТВО
№ 58673 27.07.2020 14:23:02

1	2	3
	Астраханской», перв. пол. XIX в. - начало XX в.	
155	«Общественное здание», втор. пол. XIX в., входящий в состав «Ансамбль улицы Астраханской», перв. пол. XIX в. - начало XX в.	ул. Ленина, д. 36
156	«Жилое здание», посл. четв. XIX в., входящий в состав «Ансамбль улицы Астраханской», перв. пол. XIX в. - начало XX в.	ул. Ленина, д. 47
157	«Жилое здание», посл. четв. XIX в., входящий в состав «Ансамбль улицы Астраханской», перв. пол. XIX в. - начало XX в.	ул. Ленина, д. 49
158	«Общественное здание», посл. четв. XIX в., входящий в состав «Ансамбль улицы Астраханской», перв. пол. XIX в. - начало XX в.	ул. Ленина, д. 51/21
159	«Ансамбль улицы Полонского», пер. пол. XIX - нач. XX вв.	ул. Полонского
160	«Жилое здание», конец XIX в., входящий в состав «Ансамбль улицы Полонского», пер. пол. XIX - нач. XX вв.	ул. Полонского, д. 9
161	«Общественное здание», начало XX в., входящий в состав «Ансамбль улицы Полонского», пер. пол. XIX - нач. XX вв.	ул. Полонского, д. 13а
162	«Общественное здание», начало XX в., входящий в состав «Ансамбль улицы Полонского», пер. пол. XIX - нач. XX вв.	ул. Полонского, 13б
163	«Жилое здание», начало XX в., входящий в состав «Ансамбль улицы Полонского», пер. пол. XIX - нач. XX вв.	ул. Полонского, д. 15
164	«Жилое здание», начало XX в., входящий в состав «Ансамбль улицы Полонского», пер. пол. XIX - нач. XX вв.	ул. Полонского, д. 17
165	«Жилое здание», посл. четв. XIX в., входящий в состав «Ансамбль улицы Полонского», пер. пол. XIX - нач. XX вв.	ул. Полонского, д. 19
166	«Ансамбль улицы Почтовой», конец XVIII в. - конец XIX в.	ул. Почтовая
167	«Общественное здание», кон. XIX в., входящий в состав «Ансамбль улицы Почтовой», конец XVIII в. - конец XIX в.	ул. Почтовая, д. 51

ПРАВИТЕЛЬСТВО
№ 58673 27.07.2020 14:23:02

1	2	3
168	«Общественное здание», сер. XIX в., входящий в состав «Ансамбль улицы Почтовой», конец XVIII в. - конец XIX в.	ул. Почтовая, д. 52
169	«Общественное здание», пер. пол. XIX - кон. XIX вв., входящий в состав «Ансамбль улицы Почтовой», конец XVIII в. - конец XIX в.	ул. Почтовая, д. 55
170	«Общественное здание», кон. XVIII - сер. XIX вв., входящий в состав «Ансамбль улицы Почтовой», конец XVIII в. - конец XIX в.	ул. Почтовая, д. 57
171	«Жилое здание», пер. пол. XIX - втор. пол. XIX вв., входящий в состав «Ансамбль улицы Почтовой», конец XVIII в. - конец XIX в.	ул. Почтовая, д. 58
172	«Общественное здание», кон. XVIII - посл. треть XIX вв., входящий в состав «Ансамбль улицы Почтовой», конец XVIII в. - конец XIX в.	ул. Почтовая, д. 59
173	«Общественное здание», втор. пол. XIX в., входящий в состав «Ансамбль улицы Почтовой», конец XVIII в. - конец XIX в.	ул. Почтовая, д. 60
174	«Общественное здание», пер. пол. XIX - кон. XIX вв., входящий в состав «Ансамбль улицы Почтовой», конец XVIII в. - конец XIX в.	ул. Почтовая, д. 61
175	«Общественное здание», пер. пол. XIX в., входящий в состав «Ансамбль улицы Почтовой», конец XVIII в. - конец XIX в.	ул. Почтовая, д. 63
176	«Ансамбль улицы Николодворянской», первая половина XIX - конец XIX вв.	г. Рязань
177	«Жилое здание», первая половина XIX - конец XIX вв., входящий в состав «Ансамбль улицы Николодворянской», первая половина XIX - конец XIX вв.	ул. Николодворянская, д. 11
178	«Жилое здание», первая половина XIX - конец XIX вв., входящий в состав «Ансамбль улицы Николодворянской», первая половина XIX - конец XIX вв.	ул. Николодворянская, д. 17
179	«Жилое здание», первая половина XIX - конец XIX вв., входящий в состав «Ансамбль улицы Николодворянской», первая половина XIX - конец XIX вв.	ул. Николодворянская, д. 20

ПРАВИТЕЛЬСТВО
№ 58673 27.07.2020 14:23:02

1	2	3
180	«Общественное здание», начало XX в., входящий в состав «Ансамбль улицы Николодворянской», первая половина XIX - конец XIX вв.	ул. Николодворянская, д. 22
181	«Общественное здание», конец XIX в., входящий в состав «Ансамбль улицы Николодворянской», первая половина XIX - конец XIX вв.	ул. Право-Лыбедская, д. 28
182	«Ансамбль улицы Салтыкова-Щедрина», пер. пол. XIX - кон. XIX в.	ул. Щедрина
183	«Жилой дом», посл. треть XIX в., входящий в состав «Ансамбль улицы Салтыкова-Щедрина», пер. пол. XIX - кон. XIX в.	ул. Щедрина, д. 10
184	«Жилой дом», пер. четв. XIX в., входящий в состав «Ансамбль улицы Салтыкова-Щедрина», пер. пол. XIX - кон. XIX в.	ул. Щедрина, д. 12
185	«Жилой дом», пер. четв. XIX в., входящий в состав «Ансамбль улицы Салтыкова-Щедрина», пер. пол. XIX - кон. XIX в.	ул. Щедрина, д. 17
186	«Жилой дом», втор. пол. XIX в., входящий в состав «Ансамбль улицы Салтыкова-Щедрина», пер. пол. XIX - кон. XIX в.	ул. Щедрина, д. 25
187	Жилой дом», кон. XIX в., входящий в состав «Ансамбль улицы Салтыкова-Щедрина», пер. пол. XIX - кон. XIX в.	ул. Щедрина, д. 31
188	«Жилой дом», кон. XIX в., входящий в состав «Ансамбль улицы Салтыкова-Щедрина», пер. пол. XIX - кон. XIX в.	ул. Щедрина, д. 33
189	«Жилой дом», пер. четв. XIX в., входящий в состав «Ансамбль улицы Салтыкова-Щедрина», пер. пол. XIX - кон. XIX в.	ул. Щедрина, д. 37
190	«Жилой дом», начало XIX в., входящий в состав «Ансамбль улицы Салтыкова-Щедрина», пер. пол. XIX - кон. XIX в.	ул. Свободы, д. 49
191	«Жилой дом», посл. четв. XIX в., входящий в состав «Ансамбль улицы Салтыкова-Щедрина», пер. пол. XIX - кон. XIX в.	ул. Щедрина, д. 40
192	«Общежитие Духовной семинарии», сер. XIX в.	ул. Семинарская, 6
193	«Вознесенская церковь», 1794 г.	ул. Вознесенская, 26а
194	«Николоямская церковь», кон. XIX в.	ул. Циолковского, 8
195	«Дом трудолюбия», нач. XIX в.	ул. Семинарская, 44/3
196	«Здание бывшего Полицейского управления», втор. пол. XIX в.	ул. Семинарская, 13

ПРАВИТЕЛЬСТВО
№ 58673 27.07.2020 14:23:02

1	2	3
197	«Здание бывшей Романовской школы», 1913 г.	ул. Семинарская, 15
198	«Здание тюремного замка», 1824 г.	Первомайский проспект, 27б
199	«Здание бывшей винной монополии», сер. XIX в.	ул. Горького, 98
200	«Здание бывшей Екимецкой гимназии», начало XIX в.	ул. Горького, 51
201	«Комплекс бывшей земской больницы», начало XX в.	ул. Горького
202	«Здание бывшего ремесленного училища», 1878 г.	ул. Полевая, 38
203	«Здание первой электростанции», конец XIX в.	пл. Соборная, 18
204	«Здание бывшего ремесленного училища», конец XIX в.	ул. Новослободская, 11
205	«Екатерининская церковь», конец XVIII в.	ул. Маяковского, 48
206	«Дом Хвощинских», конец XIX в.	ул. Семинарская, 10
207	«Жилые дома», XIX в.	ул. Свободы
208	«Жилой дом», начало XX в., входящий в состав «Жилые дома», XIX в.	ул. Свободы, д. 22
209	«Жилой дом», втор. пол. XIX в., входящий в состав «Жилые дома», XIX в.	ул. Свободы, д. 24
210	«Жилой дом», начало XX в., входящий в состав «Жилые дома», XIX в.	ул. Свободы, д. 39
211	«Жилой дом», втор. пол. XIX в., входящий в состав «Жилые дома», XIX в.	ул. Свободы, д. 55
212	«Жилой дом», кон. XIX в. - нач. XX в., входящий в состав «Жилые дома», XIX в.	ул. Свободы, д. 63
213	«Жилой дом», начало XIX в., входящий в состав «Жилые дома», XIX в.	ул. Свободы, д. 65
214	«Жилой дом», XIX в.	Газетный переулок, 3
215	«Жилой дом», XIX в.	ул. Семинарская, 14
216	«Дом Желтовой», нач. XIX в.	ул. Введенская, 77
217	«Кинотеатр «Родина», 1945-1947 гг.	ул. Ленина, 41
218	«Здание городской управы», конец XIX в. - начало XX вв.	ул. Ленина, д. 59
219	«Здание городской телефонной станции», 1954-1957 гг.	ул. Ленина, д. 61
220	«Здание водочного завода», XIX в.	ул. Павлова, д. 5
221	«Дом жилой», конец XIX в. - начало XX вв.	Первомайский проспект, д. 28
222	«Александровская учительская семинария», конец XIX в.	Первомайский проспект, д. 49/2

№ 58673 27.07.2020 14:23:02

1	2	3
223	«Дом жилой», кон. XVII - нач. XIX вв.	ул. Грибоедова, д. 58
224	«Дом Рябова», конец XIX в.	ул. Семинарская, д. 1
225	«Дом Запольской», XIX в.	пл. Соборная, д. 8
226	«Драматический театр», 1961 г.	пл. Театральная, 7
227	«Здание бывшей партийной школы», 1956-1958 гг.	ул. Ленина, д. 1/70
228	«Дворец Пионеров», 1957 г.	ул. Есенина, д. 46
229	«Городская усадьба П.М. Попова», втор. пол. XIX - начало XX вв.	ул. Щедрина, д. 19, 21, 23
230	«Дом (деревянный с резьбой)», XIX в.	ул. Щедрина, д. 19
231	«Дом (деревянный с резьбой)», XIX в.	ул. Щедрина, д. 21
232	«Дом (деревянный с резьбой)», втор. пол. XIX в. - начало XX вв.	ул. Щедрина, д. 23
233	«Достопримечательное место «Рязанская областная сельскохозяйственная, промышленная, строительная выставка и Дом юннатов с садом»	г. Рязань
234	«Здание общежития приходского училища Общества попечения о бедных детях г. Рязани»	ул. Лево-Лыбедская, д. 36
Местного (муниципального) значения		
235	«Дом жилой», вторая половина XIX в.	ул. Николодворянская, 14
236	«Дом священника Любомудрова», XIX в.	ул. Новослободская, 10
237	«Дом жилой», конец XIX в.	ул. Новослободская, 12
238	«Дом жилой», конец XIX - начало XX вв.	ул. Павлова, 13
239	«Дом жилой», конец XIX - начало XX вв.	ул. Павлова, 15
240	«Здание реального училища», начало XX в.	ул. Павлова, 22
241	«Дом жилой», конец XIX - начало XX вв.	ул. Павлова, 31
242	«Дом жилой», конец XIX - начало XX вв.	ул. Павлова, 50
243	«Дом жилой», конец XIX в.	ул. Пожалостина, 41
244	«Здание первого Российского учительского института», первая половина XIX в.	ул. Радищева, 41
245	«Дом жилой», конец XIX в.	ул. Радищева, 45
246	«Дом жилой», конец XIX в.	ул. Радищева, 47
247	«Дом жилой», конец XIX в.	ул. Радищева, 49
248	«Дом Постниковых», середина XIX в.	ул. Садовая, 42
249	«Дом жилой», первая половина XIX в.	ул. Щедрина, 44
Выявленные объекты культурного наследия		
250	«Жилой дом», конец XIX в.	ул. Пожалостина, 33
251	«Богадельня Казанского монастыря», конец XIX в.	ул. Фурманова, 68
252	«Гостиница Казанского монастыря», 1876 г.	ул. Фурманова, 24

№ 58673 27.07.2020 14:23:02

1	2	3
253	«Дом эконома Казанского монастыря», пер. четв. XIX в.	ул. Фурманова, 25Б
254	«Свечной завод Казанского монастыря», конец XIX в.	ул. Фурманова, 66
255	«Северо-восточный келейный корпус Казанского монастыря», втор. пол. XIX в.	ул. Фурманова, 27 А
256	«Училище Казанского монастыря», втор. пол. XIX в.	ул. Фурманова, 27 Б
257	«Городская усадьба А. Козловой», конец XIX в.	ул. Пожалостина, 5, 7
258	«Глебовский мост», конец XVIII в.	Кремль
259	«Гостиница черни», конец XVII в., середина XIX в.	Кремль, 20
260	«Здание конюшни (каретный двор)», конец XVII в., середина XIX в.	Кремль, 8
261	«Пирамида», 1916 г.	Кремль
262	«Дом для причта (Поповский дом)», 1910 г.	Кремль, 17
263	«Хозяйственный корпус», конец XVII в., XIX в.	Кремль, 11
264	«Торговый корпус Архиерейского дома», конец XVIII в. - начало XIX в.	Кремль, 16
265	«Дом купца Милова (деревянный с резьбой)», начало XX в.	ул. Садовая, 9
266	«Гостиница Н.К. Штейерта», начало XIX в.	ул. Ленина, 46
267	«Жилой дом М. Лукина», посл. четв. XIX в.	ул. Щедрина, 34
268	«Дом для служащих Казенного винного склада», начало XX в.,	ул. Павлова, 1
269	«Жилой дом И. Захарова», 3-я четв. XIX в.	Соборная площадь, 19
270	«Вспомогательный корпус Архиерейского дома», конец XVII в.	Кремль, 9
271	«Жилой дом П.Р. Еропкиной», втор. пол. XIX - нач. XX в.	ул. Семинарская, 16
272	«Жилой дом», конец XIX в.	ул. Право-Лыбедская, 46
273	«Библиотека Казанского монастыря», начало XX в.	ул. Фурманова, д. 40

Объекты, представляющие историко-культурную ценность			
274	Бывшее городское приходское училище (Пушкинское)	начало XX в.	пл. 26 Бакинских Комиссаров, 4
275	Дом жилой	начало XX в.	ул. Введенская, 84
276	Дом жилой	третья четверть XIX в.	ул. Введенская, 98
277	Здание (общественное)	1950-е гг.	ул. Введенская, 106
278	Здание (общественное)	1950-е гг.	ул. Введенская, 114

1	2	3	4
279	Дом жилой (деревянный)	начало XIX в., третья четверть XIX в.	Газетный пер., 1
280	Дом жилой с лавкой	1900-е гг.	ул. Горького, 19
281	Дом жилой	начало XX в.	ул. Горького, 29
282	Дом культуры	1950-е гг.	ул. Горького, 30
283	Дом жилой	1939 г.	ул. Горького, 59
284	Дом жилой	начало XX в.	ул. Горького, 78
285	Дом жилой	1953 г.	ул. Дзержинского, 4
286	Общественное здание	первая половина XX в.	пр. Завражнова, д, 3
287	Общественное здание	первая половина XX в.	ул. Затинная, 26а
288	Здание Рязанского училища связи	середина 1950-х гг.	ул. Каширина, 1, литер Д
289	Универмаг	середина XX в.	ул. Краснорядская, 25/82
290	Дом жилой	до 1917 г.	ул. Кремлевский Вал, 1/2
291	Дом жилой	до 1917 г.	ул. Кремлевский Вал, 10
292	Дом жилой (В. Говорова)	конец XIX в.	ул. Кудрявцева, 8
293	Дом жилой с лавкой	третья четверть XIX в.	ул. Кудрявцева, 14
294	Дом жилой (Е. Соколова)	третья четверть XIX в.	ул. Кудрявцева, 20
295	Дом жилой	третья четверть XIX в.	ул. Кудрявцева, 30
296	Дом жилой (А. Карнеева)	конец XIX в.	ул. Кудрявцева, 31
297	Дом жилой (К. Архипова)	третья четверть XIX в.	ул. Кудрявцева, 32
298	Училище городское приходское	начало XX в.	ул. Кудрявцева, 36
299	Дом жилой	третья четверть XIX в.	ул. Кудрявцева, 44
300	Дом жилой	вторая четверть XX в.	ул. Ленина, 3
301	Дом жилой (И.И. Азарова-Храпова)	последняя четверть XIX в.	ул. Ленина, 8
302	Дом политпросвещения	середина XX в.	ул. Ленина, 20
303	Филармония	1956 г.	ул. Ленина, 26
304	Административное здание	первая половина XX в.	ул. Либкнехта, 18

ПРАВИТЕЛЬСТВО
№ 58673 27.07.2020 14:23:02

1	2	3	4
305	Здание Духовной семинарии, корпус № 2	XIX в.	пл. имени генерала армии В.Ф. Маргелова, 1
306	Здание спортивного комплекса «Спартак»	1950-е гг.	ул. Маяковского, 44
307	Дом жилой (И. Смоловского)	конец XIX в.	ул. Маяковского, 73
308	Дом жилой	до 1917 г.	ул. Маяковского, 74
309	Дом жилой	третья четверть XIX в.	ул. Маяковского, 76
310	Дом жилой с лавкой	до 1917 г.	ул. Маяковского, 78
311	Дом жилой (М. Шестова)	третья четверть XIX в.	ул. Маяковского, 107
312	Дом жилой с лавками (Г. Масленникова)	третья четверть XIX в.	ул. Маяковского, 109
313	Дом жилой с лавкой	до 1917 г.	ул. Маяковского, 111
314	Производственное здание	до 1917 г.	ул. Мюнстерская, 1
315	Производственное здание	первая половина XX в.	ул. Мюнстерская, 3
316	Дом жилой (М.Д. Шуршикова)	последняя четверть XIX в.	ул. Николодворянская, 2
317	Дом причта	начало - середина XIX в.	ул. Николодворянская, 12а
318	Здание ресторана	1950-е гг.	ул. Новослободская, 17
319	Дом жилой	конец XIX в.	ул. Новослободбодская, 22
320	Бывшая лавка усадьбы Масленниковых	начало XX в.	Первомайский проспект, 28
321	Здание Совнархоза	1950-е гг.	Первомайский проспект, 27
322	Дом жилой	середина XX в.	Первомайский проспект, 33
323	Дом жилой	середина XX в.	Первомайский проспект, 35
324	Дом жилой	середина XX в.	Первомайский проспект, 37
325	Дом жилой	середина XX в.	Первомайский проспект, 39/2
326	Общественное здание	середина XX в.	Первомайский проспект, 41
327	Дом жилой	начало XX в.	Первомайский проспект, 45 б
328	Гостиница Первомайская	1950-е гг.	Первомайский проспект, 56
329	Жилое здание	середина XX в.	Первомайский проспект, 57

№ 58673 27.07.2020 14:23:02

1	2	3	4
330	Жилое здание	середина XX в.	Первомайский проспект, 59
331	Школа	1946 г.	Первомайский проспект, 61
332	Здание волостной школы	начало XX в.	Первомайский проспект, 62
333	Жилое здание	середина XX в.	Первомайский проспект, 63
334	Здание бывшего кинотеатра «Мир»	1950-е гг.	ул. Петрова, 3
335	Здание притча	XIX в.	ул. Петрова, 12
336	Дом жилой Т.С. Мореевой, С.М. Щеголева (приют «Работные ясли»)	третья четверть XIX в.	ул. Пожалостина, 6
337	Усадьба городская, главный дом	третья четверть XIX - начало XX вв.	ул. Пожалостина, 8
338	Усадьба городская А. Рубцова, доходный дом	начало XX в.	ул. Пожалостина, 9
339	Усадьба городская, жилой дом	третья четверть, конец XIX - начало XX вв.	ул. Пожалостина, 10
340	Усадьба городская А. Рубцова, жилой флигель	вторая половина XIX - начало XX вв.	ул. Пожалостина, 11
341	Дом жилой	начало XX в.	ул. Пожалостина, 43
342	Дом жилой	третья четверть XIX в.	ул. Пожалостина, 50
343	Дом жилой	конец XIX- начало XX вв.	ул. Полонского, 12
344	Дом жилой (А. Смирнова)	последняя треть XIX в.	ул. Почтовая, 40
345	Дом жилой (П.П. Дрейлинга)	последняя треть XIX в.	ул. Почтовая, 42
346	Дом жилой	вторая половина XIX в.	ул. Почтовая, 44
347	Дом жилой	середина XX в.	ул. Почтовая, 64
348	Здание	середина XX в.	ул. Почтовая 65/104
349	Здание бывшей Губернской земской управы	1913 г.	ул. Радищева, 28
350	Дом жилой	вторая половина XIX в.	ул. Садовая, 4
351	Дом жилой	первая четверть XX в.	ул. Садовая, 8

№ 58673 27.07.2020 14:23:02

1	2	3	4
352	Дом жилой (И.И. Тверитинова)	середина XIX в. - конец XIX в.	ул. Садовая, 16
353	Дом жилой	начало XX в.	ул. Садовая, 18
354	Бывшая усадьба Штейерта, главный дом	середина - третья четверть, конец XIX - начало XX вв.	ул. Садовая, 22
355	Бывшая усадьба Штейерта, флигель	середина - третья четверть, конец XIX - начало XX вв.	ул. Садовая, 22а
356	Усадьба городская Шульгиных, главный дом	середина - третья четверть, конец XIX - начало XX вв.	ул. Садовая, 44
357	Усадьба городская Шульгиных, служебная постройка	середина - третья четверть, конец XIX - начало XX вв.	ул. Садовая, 44
358	Усадьба городская Шульгиных, флигель	середина - третья четверть, конец XIX - начало XX вв.	ул. Садовая, 44
359	Усадьба городская Шульгиных, конюшня и каретный сарай	середина - третья четверть, конец XIX - начало XX вв.	ул. Садовая, 44а
360	Дом жилой с магазином	первая четверть XX в.	ул. Свободы, 24а
361	Дом жилой	конец XIX - начало XX вв.	ул. Свободы, 45
362	Дом жилой	конец XIX в.	ул. Свободы, 50
363	Дом жилой	1952 г.	ул. Свободы, 53а
364	Общественное здание	первая половина XX в.	ул. Свободы, 60
365	Дом жилой (Тузликовых)	третья четверть XIX в.	ул. Семинарская, 7
366	Здания Приказа общественного призрения, Новый больничный корпус	XIX - начало XX вв.	ул. Семинарская, 48
367	Склады суконные	конец XIX - начало XX вв.	ул. Семинарская, 53
368	Дом жилой	конец XIX в.	ул. Сенная, 22

ПРАВИТЕЛЬСТВО
№ 58673 27.07.2020 14:23:02

1	2	3	4
369	Дом жилой	конец XIX в.	ул. Сенная, 24
370	Здание «Детского мира»	середина XX в.	ул. Соборная, 38
371	Колоннада	1895 г.	Соборная пл.
372	Дом жилой (Н. Акимова)	конец XIX в.	Соборная пл., 6
373	Дом жилой	конец XIX в.	Соборная пл., 18, корп. 1
374	Памятник С. Есенину	1975 г.	Трубежная наб.
375	Усадьба городска (Л.П. Наумовой), Главный дом	середина XIX в.	ул. Урицкого, д. 49, корп.1
376	Дом жилой (П.Д. Горбовой)	последняя четверть XIX в.	ул. Урицкого, 53
377	Дом жилой (Н.И. Пересыпкина)	конец XIX - начало XX вв.	ул. Урицкого, 55
378	Здание бывшего реального училища Малашкиных	начало XX в.	ул. Урицкого, 69
379	Дом жилой	1949 г.	ул. Фурманова, 15
380	Общественное здание	1939 г.	ул. Циолковского, 5
381	Дом жилой	середина XX в.	ул. Циолковского, 11
382	Дворец культуры строителей	середина XX в.	ул. Циолковского, 12
383	Дом жилой (А. Антоновой)	третья четверть XIX в.	ул. Щедрина, 18
384	Дом жилой (А. Антоновой)	третья четверть XIX в.	ул. Щедрина, 20
385	Дом жилой (В. Шестакова)	вторая четверть XIX в.	ул. Щедрина, 27
386	Дом жилой (Н.И. Стрекалова)	конец XIX - начало XX вв.	ул. Щедрина, 32
387	Дом жилой	XIX в.	ул. Щедрина, 52
388	Дом жилой (Н. Алабина)	третья четверть XIX в.	ул. Щедрина, 54/27
389	Жилой дом	середина XX в.	ул. Юннатов, 7
400	Дом жилой	до 1917 г.	ул. Яхонтова, 18
Объекты – элементы исторической градостроительной среды			
401	Бывший дом умалишенных	начало XX в.	ул. 1-е Бутырки, 5
402	Здание	первая треть XX в.	ул. Введенская, 99
403	Дом жилой (С. Черкасовой)	конец XIX в.	ул. Введенская, 101
404	Дом жилой	третья четверть XIX в.	ул. Введенская, 103
405	Дом жилой	конец XIX в.	ул. Введенская, 105
406	Дом жилой	до 1917 г.	ул. Вознесенская, 38
407	Бывшее училище городское приходское	начало XX в.	ул. Вознесенская, 44
408	Дом жилой	середина XX в.	ул. Вознесенская, 63

№ 58673 27.07.2020 14:23:02

1	2	3	4
409	Жилое здание	начало XX в.	пл. 26 Бакинских Комиссаров, 2/12
410	Дом жилой (Н. Кипарисова)	конец XIX в.	ул. Горького, 58
411	Дом жилой (Е.Е. Акимова)	последняя четверть XIX в.	ул. Горького, 60
412	Дом жилой	конец XIX в.	ул. Грибоедова, 47
413	Дом жилой	конец XIX в.	ул. Грибоедова, 53
414	Дом жилой (Н. Беляева)	третья четверть XIX в.	ул. Грибоедова, 57
415	Дом жилой (А. Гладковой)	последняя четверть XIX в.	ул. Грибоедова, 59
416	Дом жилой	середина XX в.	ул. Есенина, 37/2
417	Общественное здание	первая половина XX в.	ул. Есенина, 39
418	Дом жилой	конец XIX в.	ул. Затинная, 84
419	Комплекс арестантских рот, корпус 2	середина XIX в., начало XX в.	ул. Каширина, 6, литер Б
420	Комплекс арестантских рот, корпус 3	середина XIX в., начало XX в.	ул. Каширина, 6, лит. В
421	Комплекс арестантских рот, флигель	середина XIX в., начало XX в.	ул. Каширина, 6, лит. Г
422	Дом жилой	середина XX в.	ул. Каширина, 4
423	Дом жилой		ул. Кремлевский Вал, 9
424	Дом жилой	конец XIX в.	ул. Кудрявцева, 11
425	Дом жилой	конец XIX в.	ул. Кудрявцева, 15
426	Дом жилой		ул. Кудрявцева, 29
427	Дом жилой	третья четверть XIX в.	ул. Кудрявцева, 34
428	Дом жилой (А. Гаврилова)	середина XIX в.	ул. Кудрявцева, 35/70
429	Дом жилой		ул. Кудрявцева, 46
430	Дом жилой		ул. Кудрявцева, 48
431	Дом жилой		ул. Лево-Лыбедская, 8
432	Дом жилой		ул. Лево-Лыбедская, 10
433	Дом жилой		ул. Лево-Лыбедская, 20
444	Дом жилой		ул. Лево-Лыбедская, 22
445	Дом жилой	до 1917 г.	ул. Лесопарковая, 37
446	Дом жилой	до 1917 г.	ул. Лесопарковая, 55
447	Дом жилой	до 1917 г.	ул. Маяковского, 80
448	Дом жилой	до 1917 г.	ул. Маяковского, 113
449	Дом жилой с лавкой	до 1917 г.	ул. Маяковского, 115
450	Дом жилой (Ершова) и двое ворот	конец XIX в.	ул. Некрасова, 22
451	Дом жилой (Правдолюбовых)	1900-1910 гг.	ул. Николодворянская, 7

ПРАВИТЕЛЬСТВО
№ 58673 27.07.2020 14:23:02

1	2	3	4
452	Дом жилой	середина XX в.	ул. Николодворянская, 9
453	Дом жилой	середина XX в.	ул. Новая, 108/13
454	Дом жилой (деревянный)	до 1917 г.	ул. Новослободская, 3
455	Дом жилой	до 1917 г.	ул. Новослободская, 18
456	Дом жилой	до 1917 г.	ул. Новослободская, 20
457	Контора и мастерские казенного винного склада (бывший флигель усадьбы Афанасьева-Дунаева)	конец XIX - начало XX вв.	ул. Павлова, 1, корп. 1
458	Дом жилой	последняя четверть XIX в.	ул. Павлова, 11, корп. 1
459	Дом жилой	последняя четверть XIX в.	ул. Павлова, 11
460	Дом жилой	последняя четверть XIX в.	ул. Павлова, 15, корп. 1
461	Дом жилой (В. Белкина)	третья четверть XIX в.	ул. Павлова, 17
462	Дом жилой		ул. Павлова, 22 (северная 3-этажная часть)
463	Дом жилой	середина XX в.	Первомайский проспект, 23/7
464	Дом жилой	середина XX в.	Первомайский проспект, 29/2
465	Комплекс зданий коммуны Ухтомского	1930-е гг.	Первомайский проспект, 32, 34
466	Комплекс зданий коммуны Ухтомского	1930-е гг.	Первомайский проспект, 40
467	Дом художников	середина XX в.	Первомайский проспект, 42/2
468	Дом жилой	середина XX в.	Первомайский проспект, 45
469	Дом жилой	середина XX в.	Первомайский проспект, 47/1
470	Дом жилой	середина XX в.	Первомайский проспект, 53/2
471	Дом жилой	середина XX в.	Первомайский проспект, 66
472	Дом жилой	середина XX в.	Первомайский проспект, 70/1
473	Дом жилой	середина XX в.	Первомайский проспект, 72
474	Дом жилой	середина XX в.	Первомайский проспект, 76

1	2	3	4
475	Дом жилой	середина XX в.	Первомайский проспект, 78/93
476	Жилой дом	середина первой половины XX в.	ул. Петрова, 4
477	Дом жилой	конец XIX в.	ул. Пожалостина, 35
478	Дом жилой		ул. Право-Лыбедская, 47
479	Дом жилой		ул. Право-Лыбедская, 53
480	Дом жилой		ул. Право-Лыбедская, 55
481	Детский сад	середина XX в.	ул. Радищева, 39
482	Дом жилой	до 1917 г.	ул. Рыбацкая, 1
483	Дом жилой	до 1917 г.	ул. Рыбацкая, 5
484	Дом жилой	до 1917 г.	ул. Рыбацкая, 11
485	Здание клуба земледельческой артели рыбацкой коммуны	1900 г.	ул. Рыбацкая, 15
486	Дом жилой	до 1917 г.	ул. Рыбацкая, 20
487	Дом жилой	до 1917 г.	ул. Рыбацкая, 22
488	Дом жилой	вторая половина XIX в.	ул. Садовая, 3
489	Дом жилой	вторая половина XIX в.	ул. Садовая, 5
490	Дом жилой	конец XIX - начало XX вв.	ул. Садовая, 6, 6а, 6б
491	Дом жилой	вторая половина XIX в.	ул. Садовая, 11
492	Дом жилой (С.Е. Казанского)	вторая половина XIX в.	ул. Садовая, 19
493	Дом жилой	начало XX в.	ул. Садовая, 29
494	Дом жилой	конец XIX в.	ул. Садовая, 35
495	Дом жилой	конец XIX - начало XX вв.	ул. Садовая, 39
496	Дом жилой	конец XIX в.	ул. Свободы, 6
497	Дом жилой	конец XIX в.	ул. Свободы, 8
498	Дом жилой	конец XIX в.	ул. Свободы, 10-12-12а
499	Дом жилой	конец XIX в.	ул. Свободы, 28
500	Дом жилой	1930-е гг.	ул. Свободы, 29
501	Богадельня Титовых, флигель	конец XIX - начало XX вв.	ул. Свободы, 30
502	Дом жилой	конец XIX в.	ул. Свободы, 34
503	Дом жилой	1948 г.	ул. Свободы, 65а
504	Общественное здание	середина XX в.	ул. Свободы, 80а/43
505	Дом жилой	конец XIX в.	ул. Свободы, 90
506	Общественное здание	середина XX в.	ул. Семинарская, 3

ПРАВИТЕЛЬСТВО
№ 58673 27.07.2020 14:23:02

1	2	3	4
507	Дом жилой	середина XX в.	ул. Семинарская, 17
508	Общественное здание	середина XX в.	ул. Семинарская, 32
509	Дом жилой	середина XX в.	ул. Семинарская, 41
510	Дом жилой (И. Иванова)	конец XIX в.	ул. Сенная, 5
511	Дом жилой	конец XIX в.	ул. Сенная, 7
512	Общественное здание (северное крыло)	начало XX в.	пл. Соборная, 14
513	Общественное здание (южное крыло)	начало XX в.	пл. Соборная, 14
514	Дом жилой	середина XX в.	ул. Соборная, 3
515	Общественное здание	середина XX в.	ул. Соборная, 23
516	Дом жилой	середина XX в.	пл. Театральная, 4
517	Жилое здание	середина XX в.	пл. Театральная, 5
518	Усадьба городская (В. Гаврилова), флигель	третья четверть XIX в.	ул. Трубежная, 1
519	Дом жилой (Н. Побединской)	третья четверть XIX в.	ул. Трубежная, 3
520	Дом жилой (А. Рыжковой)	середина XIX в.	ул. Трубежная, 6
521	Дом жилой (К. Невзоровой)	третья четверть XIX в.	ул. Трубежная, 10
522	Дом жилой Косонырикова	конец XIX в.	ул. Трубежная, 14
523	Дом жилой	середина XX в.	ул. Урицкого, 1/9
524	Дом жилой	середина XX в.	ул. Урицкого, 3
525	Дом жилой	середина XX в.	ул. Урицкого, 5
526	Дом жилой	середина XX в.	ул. Урицкого, 7
527	Дом жилой	середина XX в.	ул. Урицкого, 9
528	Дом жилой	середина XX в.	ул. Урицкого, 10/70
529	Дом жилой	середина XX в.	ул. Урицкого, 11/61
530	Дом жилой	середина XX в.	ул. Урицкого, 12
531	Дом жилой	середина XX в.	ул. Урицкого, 14
532	Дом жилой	середина XX в.	ул. Урицкого, 19
533	Дом жилой	середина XX в.	ул. Урицкого, 23
534	Дом жилой	середина XX в.	ул. Урицкого, 25
535	Усадьба городская (А.М. Соколова), жилой дом	конец XIX - начало XX вв.	ул. Урицкого, 34
536	Усадьба городская (А.М. Соколова), доходный дом	конец XIX - начало XX вв.	ул. Урицкого, 36
537	Школа начальная	начало XX в.	ул. Урицкого, 40
538	Усадьба городская (Н.А. Новосельской): главный дом, флигель	середина XIX в.	ул. Урицкого, 50
539	Дом жилой	до 1917 г.	ул. Урицкого, 64
540	Дом жилой	до 1917 г.	ул. Фрунзе, 13

ПРАВИТЕЛЬСТВО
№ 58673 27.07.2020 14:23:02

1	2	3	4
541	Дом жилой	до 1917 г.	ул. Фрунзе, 22
542	Дом жилой	третья четверть XIX в.	ул. Фрунзе, 24
543	Дом жилой	третья четверть XIX в.	ул. Фрунзе, 26
544	Дом жилой	третья четверть XIX в.	ул. Фрунзе, 28
545	Здание швейной фабрики	середина XX в.	ул. Фурманова, 60, лит. А
546	Дом жилой	середина XX в.	ул. Циолковского, 1/7
547	Дом жилой	середина XX в.	ул. Циолковского, 3
548	Дом жилой	середина XX в.	ул. Циолковского, 6
549	Здание НИИ ГРП «Плазма»	середина XX в.	ул. Циолковского, 17
550	Дом жилой	середина XX в.	ул. Циолковского, 18/6
551	Дом жилой	середина XX в.	ул. Юннатов, 8/1
552	Общественное здание	середина XX в.	пр. Яблочкова, 5
553	Дом жилой	до 1917 г.	ул. Яхонтова, 34

1.4. Учетные карты исторически ценных градоформирующих объектов даны в приложении № 1 к настоящему предмету охраны.

1.5. Территории объектов культурного наследия.

1.6. Историческая пространственно-планировочная структура:

- трассы исторических въездных дорог XVII-XIX вв.:

- Московское шоссе («Большая дорога» на Москву), Первомайский проспект;

- Касимовское шоссе (Большая улица);

- ул. Циолковского (дорога на Астрахань);

- древнее ядро города – Рязанский Кремль в границах естественного холма, ограниченного валом и рвом с юго-западной стороны;

- сохранившиеся элементы планировочной структуры города дорегулярной планировки:

- основная ландшафтная ось – долина р. Лыбедь (Лыбедский бульвар), разделившая город на две части – Верхний и Нижний Посад (Московская и Астраханская части);

- сохранившиеся площади города дорегулярной планировки:

Соборная площадь (Кремлевская), площадь 26 Бакинских Комиссаров (часть Старобазарной площади), площади у приходских церквей: Бориса и Глеба, Николодворянской, Спаса-на-Яру;

- сохранившиеся трассы улиц дорегулярной планировки XVII-XVIII вв. и их исторические наименования:

ул. Кремлевский Вал (Верхняя Ильинская), ул. Нижнеильинская (Нижняя Ильинская), ул. Новослободская и часть ул. Почтовой (от ул. Ленина до ул. Некрасова) (Новослободская), ул. Лево-Лыбедская (Нижненикольская, Лыбедянская), ул. Право-Лыбедская (Дворянская),

ПРАВИТЕЛЬСТВО
№ 58673 27.07.2020 14:23:02

Николодворянская (Дворянская), ул. Трубежная (Трубежная), ул. Сенная (Сенная), ул. Кудрявцева (от ул. Маяковского до ул. Горького) (Малая Мещанская), ул. Горького (от пл. Ленина до моста) (Мясницкая), ул. Мюнстерская, ул. Садовая (от ул. Свободы до ул. Лево-Лыбедская) (Нижняя Садовая);

- планировочная структура центральной части города, сложившаяся в результате осуществления регулярного плана города 1780 г., в основе которой лежит сочетание сохранившихся элементов дорегулярной планировки и прямоугольной сетки улиц с площадями регулярного города:

- сохранившиеся главные площади города по регулярному плану и их исторические наименования:

административная – Соборная (Ильинская); торговая – Ленина (Новобазарная, Сенная, Хлебная), площадь у Гостиного двора;

- сохранившиеся регулярные площади приходских храмов:

Свободы (Воскресенская), Вознесенская, Благовещенская, Мичурина (Введенская);

- местоположение утраченных регулярных площадей приходских храмов:

Иерусалимская, Екатерининская, Владимирская;

- сохранившиеся исторические красные линии застройки, конец XVIII - XIX вв.;

- сохранившийся характер деления кварталов на владельческие участки;

- улицы, осуществленные по плану 1780 г. и их исторические наименования:

Рабочих (Духовская, Архиерейская), Соборная (Соборная), Петрова (Театральная), Некрасова (Болдыревская), Первомайский проспект (Московская), Почтовая, Ленина (Астраханская), Семинарская (Большая Мещанская), Каширина (Театральная, Конюшенная), Павлова (Никольская), Пожалостина (Селезневская), 1-е Бутырки (Безымянная), Сенная (Хлебная), Маяковского (Липецкая, Курганская), Чапаева (Солдатская), Пролетарская (Короткая), Кудрявцева (Малая Мещанская), Свободы (Владимирская (северная часть), Мальшинская (южная часть), Скоморошинская (Правольыбедская), Введенская (Поперечная, Введенская), Вознесенская (Поперечная, Вознесенская), Яхонтова (Средняя), Фрунзе (Певческая), Горького (Мясницкая), Радищева (Зарядская, Левитская), Полонского (Дворянская), Урицкого (Приклонская), Садовая (Садовая), Щедрина (Нагорная, Абрамовская), Подгорная (Воскресенская), Грибоедова (Старо-Горшечная), Фурманова (Монастырская), Затинная (Иерусалимская), Рыбацкая (Рыбацкая), Лесопарковая, Речников (Дашковская), Кольцова (Горшечная), Краснорядская;

- сохранившиеся площади слободских храмов:

площадь утраченной Троице-Александровской церкви (1879-1884 гг.) в бывшей Троицкой слободе;

площадь Николо-Ямской церкви (Николоямская);

№ 58673 27.07.2020 14:23:02

- планировочная структура градостроительных ансамблей середины XX в.

- площади:

Театральная площадь, середина XX в.;

площадь Победы, 1965-1985 гг.;

- улицы и их исторические наименования:

ул. Есенина (Ряжская) (от ул. Горького до ул. Урицкого), ул. Циолковского (Ямская), ул. Урицкого (от ул. Есенина до ул. Юннатов), ул. Электрозаводская (от ул. Горького до ул. Урицкого), ул. Новая (от ул. Горького до ул. Урицкого), ул. Юннатов (от ул. Горького до ул. Урицкого), проезд Яблочкова, Первомайский проспект (Московское шоссе) (от ул. Каширина до ул. Вокзальная);

- местоположение и размеры исторических городских парков, скверов, бульваров:

набережная – бульвар р. Трубеж, 1780, 1950-е гг.; соборный бульвар, 1895 г.; Верхний городской сад, 1820 г.; Нижний городской сад, 1820 г.; местоположение Пушкинского сада-бульвара, конец XIX - начало XX вв., Лыбедский бульвар, 1950-1970-е гг.; парк у Дворца детского творчества, 1957 г.; сквер у церкви Спаса-на-Яру, 1970-е гг.; сквер на пл. Маргелова, 1943 г., 2011 г.; сквер по ул. Горького у Николо-Ямской церкви, парк у Дома культуры строителей (ул. Циолковского), сквер им. Уткина (ул. Циолковского).

1.7. Исторический природный и культурный ландшафт:

- комплекс исторического природного ландшафта:

пойма р. Трубеж у Кремля;

береговые склоны рек Лыбедь и Трубеж;

- культурный ландшафт:

вал и ров Рязанского Кремля, XIII в.;

долина р. Лыбедь.

1.8. Объемно-пространственная структура:

- ансамбль Рязанского Кремля и его доминирующее положение в историческом поселении;

- местоположение сохранившихся исторических архитектурных доминант Рязанского Кремля:

Успенский собор с колокольней; Архангельский собор; церковь Духовская; Рождественский собор; храмы Спасо-Преображенского монастыря, XVII в.: Богоявленская церковь; Преображенский собор;

- местоположение сохранившихся исторических архитектурных доминант Казанского монастыря: Казанский собор; Надвратная церковь свт. вмч. Варвары;

- местоположение сохранившихся исторических архитектурных доминант – приходских храмов:

церковь Бориса и Глеба, церковь Спаса-на-Яру, церковь Ильинская, церковь Входоиерусалимская, церковь Благовещенская, церковь Николодворянская, церковь Екатерининская, церковь Николо-Ямская;

- местоположение утраченных исторических архитектурных доминант, предлагаемых к восстановлению:

№ 58673 27.07.2020 14:23:02

церковь Симеона Столпника, церковь Воскресенская, церковь Введенская, церковь Владимирская, церковь Николы Высокого (сохранилась частично), Троице-Александровская церковь в бывшей Троицкой слободе;

- высотное соотношение исторических архитектурных доминант и окружающей средовой застройки;

- территории объектов культурного наследия;

- ансамбли, фрагменты исторической застройки:

ансамбль Казанского монастыря;

ансамбли, фрагменты исторической каменной застройки главных городских улиц, включая исторические домовладения, с небольшим включением современной адаптированной застройки и свободных участков утраченной исторической среды с возможностью компенсационного строительства – традиционная каменная 2-4-этажная застройка с небольшим включением деревянной, по улицам: Соборная, Кольцова, Краснорядская, Почтовая, Ленина, Первомайский проспект, Свободы, Семинарская, Новослободская, Некрасова, Павлова, Пожалостина, Маяковского, Горького, Радищева, Вознесенская;

ансамбли, фрагменты деревянной застройки «Деревянная Рязань», включая исторические домовладения, с небольшим включением современной адаптированной застройки и свободных участков утраченной исторической среды с возможностью компенсационного строительства – традиционная усадебная 1-2-этажная застройка с небольшим включением каменной по улицам: Щедрина, Садовая, Кудрявцева, Павлова, Трубежная, Сенная, Пожалостина, Урицкого, Право-Лыбедская, Грибоедова, Свободы, Введенская, Фрунзе;

застройка градостроительных ансамблей 1930-1950-х гг. по основным въездным магистралям: Первомайскому проспекту и ул. Циолковского;

- характер уличного фронта:

расположение зданий по историческим красным линиям застройки кварталов: сомкнутый (без разрывов между зданиями), разомкнутый (с разрывами между зданиями);

- масштабность застройки:

преобладающая длина фасадов зданий не превышает 40 м; в единичных случаях для общественных зданий – 60-75 м.; при сомкнутом уличном фронте фасады прорезаются арками проходов в квартал; исторически сложившаяся к середине XX века этажность по фронту улиц (2-3 этажа, в отдельных случаях – 4 этажа);

- композиционные принципы формирования лицевых фасадов, архитектурная стилистика, детали, обобщенный характер объемов зданий, спокойные линии силуэта, преобладание плоскости стены над проемами; архитектурная выразительность обработки фасада за счет декорирования окон, входов, козырьков и крылец; отделочный материал стен – кирпич, дерево, камень, штукатурка;

- традиционные архитектурные формы и элементы благоустройства: калитки, ворота, ограждения домовладений;

№ 58673 27.07.2020 14:23:02

- высокая степень озеленения дворовых пространств.

1.9. Композиция и силуэт застройки:

- композиция города с доминирующим центральным ядром – Рязанским Кремлем;

- высокий естественный холм при слиянии рек Трубеж и Лыбедь с Рязанским Кремлем, валом и рвом, созданным на первоначальном этапе развития города;

- главная ландшафтная ось города, делящая его на две части, – долина р. Лыбедь с Лыбедским бульваром;

- главные композиционные оси города:

западная – Первомайский проспект с классическим трехлучием: улицы Соборная, Почтовая, Горького;

юго-восточная – ул. Ленина;

- принципы формирования композиции города и силуэта застройки на основе свойств рельефа:

расположение города на высокой надпойменной террасе р. Трубеж, обращенного главным фасадом с ансамблем Рязанского Кремля к пойме р. Ока – национальному пейзажу, органически включенному в панораму города;

доминирующая роль ансамбля Рязанского Кремля, расположенного на высоком естественном холме, в окружающем его городском пространстве;

расположение вертикальных доминант Кремля: Успенский собор с колокольней, Спасо-Преображенский собор, Духовская и Богоявленская церкви;

расположение городских доминант первого ряда: церковь Бориса и Глеба с колокольней, церковь Спаса-на-Яру, церковь Николовысоковская (сохранилась частично), на высоком берегу надпойменной террасы р. Трубеж;

размещение локальных вертикальных доминант на площадях города, церкви: Благовещенская, Входоиерусалимская, Вознесенская, Екатерининская, Николодворянская, Николо-Ямская;

- целостность силуэта исторических панорамных видов, сформированных зданиями исторической застройки, воспринимаемых с отдельных точек восприятия.

1.10. Соотношение между различными городскими пространствами (свободными, озелененными, застроенными):

- принципы застройки в сочетании застроенных и открытых пространств:

открытое пространство природного ландшафта – пойма р. Трубеж;

открытое пространство природного ландшафта – долина р. Лыбедь;

открытые и свободные от застройки пространства улиц и площадей;

сохранившиеся озелененные пространства парков и скверов;

- соотношение между различными городскими территориями – свободными, застроенными, озелененными, составляет:

древнее ядро города – Рязанский Кремль, XI-XV вв. – 31 га (6%);

ПРАВИТЕЛЬСТВО
№ 58673 27.07.2020 14:23:02

застроенные территории – 373 га (70%);
свободные от застройки территории – улицы и площади – 96 га (18%);
долина р. Лыбедь – 20 га (4%);
озелененные территории: парки и скверы – 10 га (2%).

1.11. Композиционно-видовые связи (панорамы):

- панорамные раскрытия Рязанского Кремля, пойм р. Оки и р. Трубеж, церкви Спаса-на-Яру:

Рязань. Панорама Рязанского Кремля с Трубежной набережной;

Рязань. Панорама Рязанского Кремля с Трубежной набережной, от памятника С.А. Есенину;

Рязань. Панорама Рязанского Кремля с кремлевского вала;

Рязань. Панорама Рязанского Кремля с ул. Кремлевский Вал;

Рязань. Панорама церкви Спаса-на-Яру с Трубежной набережной;

Рязань. Панорама Кремля с пл. 26 Бакинских Комиссаров;

Рязань. Панорама церкви Спаса-на-Яру с территории Кремля;

Рязань. Панорама р. Трубеж и поймы р. Оки с территории Кремля;

Рязань. Панорама Кремля с берега р. Трубеж;

Рязань. Панорама Кремля и р. Трубеж с Острова;

Рязань. Панорама Кремля и р. Трубеж;

Рязань. Панорама Кремля и поймы р. Трубеж;

Рязань. Панорама Кремля от р. Оки;

Рязань. Панорама Кремля с поймы р. Оки;

Рязань. Панорама города с поймы р. Оки;

Рязань. Панорама Кремля и застройки ул. Соборная от Соборной площади.

- панорамные раскрытия застройки ул. Соборная, Первомайского проспекта:

Рязань. Панорама застройки ул. Соборная в сторону Кремля;

Рязань. Панорама застройки пл. Ленина, ул. Соборная в сторону Кремля;

Рязань. Панорама застройки Первомайского проспекта от пл. Ленина;

Рязань. Панорама застройки Первомайского проспекта в сторону ул. Пожалостина;

Рязань. Панорама застройки Первомайского проспекта от ул. Пожалостина;

Рязань. Панорама застройки Первомайского проспекта в сторону ул. Павлова;

Рязань. Панорама застройки Первомайского проспекта от ул. Павлова;

Рязань. Панорама застройки Первомайского проспекта;

Рязань. Панорама застройки Первомайского проспекта от пл. Победы;

Рязань. Панорама застройки Первомайского проспекта в сторону пл. Победы;

- панорамные раскрытия застройки городских улиц: Ленина, Почтовая, Свободы, Полонского, Право-Лыбедская, Горького, Радищева:

Рязань. Панорама застройки ул. Ленина от ул. Соборная;

№ 58673 27.07.2020 14:23:02

Рязань. Вид на застройку ул. Ленина с ул. Почтовая;

Рязань. Панорама застройки ул. Ленина от ул. Почтовая;

Рязань. Панорама застройки ул. Почтовая от ул. Ленина;

Рязань. Панорама застройки ул. Почтовая в сторону ул. Ленина;

Рязань. Панорама застройки ул. Ленина в сторону ул. Соборная;

Рязань. Панорама застройки ул. Ленина в сторону ул. Николодворянская;

Рязань. Панорама застройки ул. Ленина;

Рязань. Панорама застройки ул. Ленина в сторону Театральной площади;

Рязань. Панорама Театральной площади;

Рязань. Панорама застройки ул. Свободы в сторону ул. Ленина;

Рязань. Панорама застройки ул. Свободы от ул. Садовая;

Рязань. Панорама застройки ул. Полонского;

Рязань. Панорама застройки ул. Полонского в сторону ул. Николодворянская;

Рязань. Панорама застройки ул. Право-Лыбедская от ул. Ленина;

Рязань. Панорама застройки на пересечении ул. Ленина с ул. Право-Лыбедская и ул. Николодворянская;

Рязань. Панорама застройки ул. Свободы от ул. Маяковского;

Рязань. Панорама застройки ул. Свободы в сторону ул. Фрунзе;

Рязань. Панорама застройки ул. Горького от ул. Свободы;

Рязань. Панорама застройки ул. Радищева и ул. Свободы;

Рязань. Панорама застройки ул. Радищева от ул. Свободы;

- панорамные раскрытия застройки ул. Щедрина, ул. Есенина:

Рязань. Панорама застройки ул. Щедрина в сторону ул. Свободы;

Рязань. Панорама застройки ул. Щедрина в сторону ул. Вознесенская;

Рязань. Панорама застройки ул. Есенина, вид на Дворец пионеров с юго-восточной стороны;

Рязань. Панорама застройки ул. Есенина, вид на Дворец пионеров с юго-западной стороны;

- панорамные раскрытия Благовещенской церкви с ул. Свободы:

Рязань. Панорама Благовещенской церкви с ул. Свободы, с юго-западной стороны;

Рязань. Панорама Благовещенской церкви с ул. Свободы, с юго-восточной стороны;

- панорамные раскрытия застройки ул. Семинарская:

Рязань. Панорама застройки ул. Семинарская от ул. Соборная;

Рязань. Панорама застройки ул. Семинарская в сторону ул. Соборная;

Рязань. Панорама застройки ул. Семинарская в сторону ул. Некрасова;

Рязань. Панорама застройки ул. Семинарская в сторону ул. Сенная;

- панорамные раскрытия застройки ул. Павлова:

Рязань. Панорама застройки. Улица Павлова. Дом-музей И.П. Павлова;

Рязань. Панорама застройки ул. Павлова в сторону Первомайского проспекта;

ПРАВИТЕЛЬСТВО
№ 58673 27.07.2020 14:23:02

- панорамные раскрытия церкви Бориса и Глеба:

Рязань. Вид на застройку ул. Сенная и церковь Бориса и Глеба;

- панорамные раскрытия застройки ул. Кольцова:

Рязань. Панорама застройки ул. Кольцова в сторону ул. Соборная;

Рязань. Панорама застройки ул. Кольцова в сторону ул. Сенная;

- панорамные раскрытия застройки ул. Краснорядская:

Рязань. Панорама застройки ул. Краснорядская в сторону ул. Маяковского;

Рязань. Панорама застройки ул. Краснорядская в сторону ул. Горького;

- панорамные раскрытия застройки ул. Циолковского:

Рязань. Панорама застройки ул. Циолковского в сторону Николо-Ямской церкви;

Рязань. Панорама Николо-Ямской церкви в застройке ул. Циолковского;

Рязань. Панорама Николо-Ямской церкви и ул. Циолковского;

Рязань. Панорама застройки ул. Циолковского в сторону Театральной площади;

Рязань. Панорама застройки ул. Циолковского;

Рязань. Панорама застройки ул. Циолковского с южной стороны в сторону Николо-Ямской церкви.

1.12. Фотофиксация композиционно-видовых связей (панорам) дана в приложении № 2 к настоящему предмету охраны.

ПРАВИТЕЛЬСТВО
№ 58673 27.07.2020 14:23:02

Приложение № 1
к предмету охраны
исторического поселения
регионального значения город
Рязань

УЧЁТНЫЕ КАРТЫ
ИСТОРИЧЕСКИ ЦЕННЫХ ГРАДОФОРМИРУЮЩИХ ОБЪЕКТОВ

УЧЁТНАЯ КАРТА
исторически ценного градоформирующего объекта

Бывшее городское приходское училище (Пушкинское), начало XX в.,
пл. 26 Бакинских Комиссаров, 4



Функциональное использование	– детский сад
Структура, параметры объекта, конструктивные материалы	– двухэтажное кирпичное здание, на главном юго-западном фасаде три оконные оси проёмов, на центральной оси располагался главный вход (утрачен) с крыльцом, навесом и лестницей – стены кирпичные с лицевой кладкой – прямоугольный в плане объём, вытянутый вглубь участка, с севера выступает небольшая равновысокая пристройка ретирад – завершен вальмовой кровлей
Декоративные элементы	– фасады в нижнем этаже обработаны квадровым рустом, над окнами с трехчастными веерными замками по флангам с акцентированием веерным рустом центральной части – в верхнем украшены тосканскими пилястрами, по краям фасадов пилястры сдвоены – венчающий антаблемент раскрепован над пилястрами – углы здания имеют небольшие скругления – междуэтажный узкий карниз с сухариками – окна в нижнем этаже с лучковыми перемычками – на боковом фасаде окна 2 этажа прямоугольные, заложены

ПРАВИТЕЛЬСТВО
№ 298515 27.07.2020 18:22:05

УЧЁТНАЯ КАРТА
исторически ценного градоформирующего объекта

Дом жилой, начало XX в., ул. Введенская, 84

Функциональное использование	– жилое
Структура, параметры объекта, конструктивные материалы	– двухэтажное деревянное в 7 оконных осей здание на каменном цоколе, на средней оси находится дверной проем с невысоким крыльцом; этому проему с остекленной фрамугой и двумя фланкирующими узкими оконцами во втором этаже соответствует сдвоенное окно – стены рублены из бревен «в лапу», по главному и боковым фасадам обшиты тесом – прямоугольный в плане объём, вытянутый вдоль красной линии – завершен вальмовой кровлей
Декоративные элементы	– венчающий профилированный карниз с частыми зубцами и ажурным подзором встречных завитков опирается на фриз с кронштейнами – широкие участки фриза украшены гирляндами со свисающими на витых шнурах кистями, узкие – накладными квадратными метопами с бриллиантовой порезкой – наличники завершены полукруглыми сандриками с веерообразным заполнением тимпанов, мелкие розетки в углах наличника и посередине его сторон соединены между лентами; наружная кромка обрамлений обработана бриллиантовой порезкой, внутренняя – витым шнуром; спуски боковин оформлены каплями – подоконная доска оформлена прорезными волютами – двустворчатые двери входного проема оформлены профилированными филенками, разделенными резным карнизом с зубцами

ПРАВИТЕЛЬСТВО
№ 298515 27.07.2020 18:22:05

УЧЁТНАЯ КАРТА
исторически ценного градоформирующего объекта

Дом жилой, третья четверть XIX в., ул. Введенская, 98



Функциональное использование	– жилое
Структура, параметры объекта, конструктивные материалы	– двухэтажное кирпичное здание на каменном цоколе в 9 оконных осей по южному фасаду (одно заложено), две правые относятся к пристройке кон. XX в., третья справа к бывшему вестибюлю, остальные пять сгруппированы в отношении 3:2; 5 оконных осей по западному фасаду, боковые оси которого сгруппированы попарно – дом оштукатурен и окрашен с выделением белокаменных деталей – прямоугольный в плане объём вытянут вдоль ул. Введенская – завершен вальмовой кровлей
Декоративные элементы	– фасады завершены подшивным карнизом – углы оформлены лопатками, рустованными в нижнем этаже и филенчатыми – в верхнем – лопатками выделено прясло бывшего вестибюля – междуэтажный карниз – окна прямоугольные – над окнами второго этажа прямые сандрики с лежачими нишами и розетками объединяют по два и три окна, под окнами филёнчатый пояс – над окнами первого этажа, за исключением вестибюля, прямые профилированные сандрики

№ 298515 27.07.2020 18:22:05

УЧЁТНАЯ КАРТА
исторически ценного градоформирующего объекта

Здание (общественное), 1950-е гг., ул. Введенская, 106

Функциональное использование	– общественное
Структура, параметры объекта, конструктивные материалы	– четырехэтажное каменное здание на каменном цоколе в 17 оконных осей, крайние оси в первом этаже имеют входные проемы и ложные окна во втором и четвертом этажах, окна на втором этаже оформлены фронтонами – в центре на высоту 3-х верхних этажей расположена ниша на 3 оконные оси, оформленная 4-мя квадратными колоннами, завершенными капителями, на первом этаже ей соответствует входной портик, перекрытие которого опирается на 4 квадратные филенчатые колонны с простыми капителями, перекрытие завершено парапетом – на центральной оси расположен дверной проем, этому проему на 3-м этаже соответствует окно с балконом – дом оштукатурен и окрашен с выделением белокаменных деталей, первый этаж обработан квадровым рустом – прямоугольный в плане объём вытянут южным фасадом вдоль пл. Мичурина – завершен вальмовой кровлей с парапетом
Декоративные элементы	– венчающий профилированный карниз с частыми кронштейнами над поясом с иониками опирается на профилированный фриз – углы здания и межоконные пространства оформлены пилястрами с простыми капителями – междуэтажный профилированный карниз над первым этажом – окна второго этажа – полуциркульные в рамочном обрамлении, остальные – прямоугольные – под окнами первого и третьего этажей – подоконные профилированные полки – по флангам, под окнами второго этажа – розетки с барельефами серпа и молота на фоне снопа колосьев – подоконный поясок над окнами 4-го этажа

№ 298515 27.07.2020 18:22:05

	– парапет над зданием оформлен белокаменными пьедесталами с белокаменными балясинами по торцам здания и узорчатой металлической решеткой по главному фасаду – над центральной частью – аттик с барельефом, в нише над окном с балконом – белокаменный барельеф герба СССР – парапет портика оформлен белокаменными пьедесталами с узорчатой металлической решеткой между ними – входные проемы оформлены белокаменными порталами

ПРАВИТЕЛЬСТВО
№ 298515 27.07.2020 18:22:05

УЧЁТНАЯ КАРТА
исторически ценного градоформирующего объекта

Здание (общественное), 1950-е гг., ул. Введенская, 114

Функциональное использование	– общественное
Структура, параметры объекта, конструктивные материалы	– двухэтажное каменное угловое здание имеет трехчастную структуру: центральную часть, имеющую повышенный второй этаж с антресолями, завершенную треугольным фронтоном, и боковые крылья – дом оштукатурен и окрашен с выделением белокаменных деталей – криволинейный в плане объём вытянут восточным фасадом вдоль поворота на пл. Мичурина – завершен двускатной кровлей
Декоративные элементы	– венчающий профилированный карниз с большим выносом опирается на венчающий профилированный карниз боковых крыльев; профилированные скаты фронтона над упрощенным антаблементом с массивным сильно раскрепованным карнизом над гладким фризом и профилированным архитравом – центральная часть на пять оконных осей оформлена ордером: полуколонны с гладким фустом и капителями второго этажа, рустованные колонны первого этажа разделены широким междуэтажным карнизом с поясом с филенками по осям колонн – угловые и межоконные полуколонны, завершенные капителями, поддерживают выступающий антаблемент – междуэтажный профилированный карниз над первым этажом по всему зданию – окна прямоугольные, во втором этаже центральной части сильно вытянуты и объединены профилированным поясом с большим выносом, опирающимся на парные кронштейны; в первом этаже окна заглублены в ниши, между ними рустованные колонны; на центральной оси расположен вход в здание – крылья здания имеют по три оконные оси; окна второго этажа снизу объединены поясом – торцы здания завершены треугольными фронтонами

ПРАВИТЕЛЬСТВО
№ 298515 27.07.2020 18:22:05

УЧЁТНАЯ КАРТА
исторически ценного градоформирующего объекта

Дом жилой (деревянный), начало XIX в., третья четверть XIX в., Газетный пер., 1

Функциональное использование	– жилое
Структура, параметры объекта, конструктивные материалы	– двухэтажное здание в 8 оконных осей на каменном цоколе, низ каменный, верх деревянный – первый этаж кирпичный, оштукатуренный, цоколь облицован белым камнем; второй – деревянный, обшитый тесом – сени у торцовых фасадов дощатые – прямоугольный в плане объём вытянут вдоль переулка – завершен вальмовой крышей
Декоративные элементы	– венчающий карниз с верхним поясом зубчиков, накладным пропильным поясом и нижним поясом сухариков – лопатки (на углах огибающие) первого этажа членят главный фасад на четыре части (средняя лопатка срублена); между лопатками – по два прямоугольных окна без наличников – на втором этаже такое же членение выявлено перерубами, оформленными как филенчатые лопатки на постаментах с ромбом в центре филенки – междуэтажный карниз-полка – прямоугольные окна – рамочные наличники с бровками из двух мелких волют, в основании профилированный поясок с серьгами – накладной резной подоконный балясник

ПРАВИТЕЛЬСТВО
№ 298515 27.07.2020 18:22:05

УЧЁТНАЯ КАРТА
исторически ценного градоформирующего объекта

Дом жилой с лавкой, 1900-е гг., ул. Горького, 19

	
Функциональное использование	– жилое с торговым первым этажом
Структура, параметры объекта, конструктивные материалы	– двухэтажное кирпичное здание со срезанным углом – на северо-восточном протяжённом фасаде девять осей проёмов, с широким простенком посередине, на северо-западном фасаде четыре оси проёмов – стены кирпичные с лицевой кладкой – прямоугольный в плане объём, вытянутый вдоль ул. Горького – завершен вальмовой кровлей
Декоративные элементы	– венчающий карниз уличных фасадов с фигурными кронштейнами – междуэтажный пояс – стены второго этажа покрыты квадровым рустом – окна прямоугольные с замковыми камнями, подвальный дверной проем – с лучковой перемычкой – под окнами второго этажа филёнчатый пояс – на левом фланге восточного фасада вход выделен лёгким ризалитом с аттиком – срезанный угол с входом в лавку фланкирован двухъярусными полуколонками с кубоватыми капителями – над входом балкон с выгнутой в нижней части металлической решёткой, вертикальные прутья которой украшены стилизованными цветами – над срезанным углом - фигурный аттик с профилированным карнизом и с полукруглым возвышением с арочной нишкой в рамочных обрамлениях и боковыми столбиками с квадратными нишками

ПРАВИТЕЛЬСТВО
№ 298515 27.07.2020 18:22:05

УЧЁТНАЯ КАРТА
исторически ценного градоформирующего объекта

Дом жилой, начало XX в., ул. Горького, 29



Функциональное использование	– торговое здание
Структура, параметры объекта, конструктивные материалы	– одноэтажное кирпичное здание – асимметричный фасад в четыре окна, входной проем с крыльцом на правом фланге – стены кирпичные с лицевой кладкой – прямоугольный в плане объём – завершен трехскатной кровлей
Декоративные элементы	– профильный карниз с широким фризом – середину фасада по краю кровли выделяет аттик-парапет с тумбами и решёткой в средней части; рисунок решётки из двух колец (одно в другом) и трёх прутьев характерен для модерна – окна прямоугольные – в основании прямоугольных окон проходит массивный кирпичный профиль – рамочные наличники с лучковым обрамлением под прямыми массивными сандриками на консолях с полукруглым фартуком – козырёк входного проёма опирается на металлические кронштейны изящного рисунка – над новой входной дверью сохранилась фрамуга с трёхчастной расстекловкой

ПРАВИТЕЛЬСТВО
№ 298515 27.07.2020 18:22:05

УЧЁТНАЯ КАРТА
исторически ценного градоформирующего объекта

Дом культуры, 1950-е гг., ул. Горького, 30



Функциональное использование	– общественное здание
Структура, параметры объекта, конструктивные материалы	– двухэтажное кирпичное здание состоит из трех разновысоких частей, вытянутых вдоль одной оси: двухэтажных западного и восточного объемов и расположенной между ними средней пониженной части зрительного зала высотой в полтора этажа – фасады оштукатурены и окрашены; рельефные элементы выделены побелкой – кровли двухэтажных частей трёхскатные, средней – двускатная – прямоугольный в плане объём, вытянутый вглубь участка
Декоративные элементы	– на симметричном уличном фасаде – лоджия с портиком из четырех квадратных пилонов с композитными капителями несложного рисунка, с упрощенным антаблементом с раскрепованным карнизом – в завершении портика – треугольный фронтон со скатами с профилированным карнизом – за пилонами три прямоугольных проёма, средний входной – отмечен профилированным порталом и сандриком – во втором этаже – пять окон: три арочных соответствуют центру интерколумниям, а два прямоугольных размещены по осям средних пилонов; арочные окна акцентированы пилястрами с профилированными карнизами, завершены профилированными архивольтами, прямоугольные окна в рамочных наличниках – дверной проем с профилированным обрамлением с массивными профилированными прямыми сандриками

ПРАВИТЕЛЬСТВО
№ 298515 27.07.2020 18:22:05

УЧЁТНАЯ КАРТА
исторически ценного градоформирующего объекта

Дом жилой, 1939 г., ул. Горького, 59



Функциональное использование	– жилое с первым этажом общественного назначения
Структура, параметры объекта, конструктивные материалы	– кирпичное здание состоит из 3 объемов: центрального – 5 этажного, имеющего форму шестиугольника в 4 оконные оси по главному фасаду и по три – на боковых и двух 4 этажных крыльев в 7 оконных осей каждое – Г-образный в плане объём вытянут крыльями вдоль улицы Горького и Лыбедского бульвара – объем завершен вальмовой и двускатными кровлями
Декоративные элементы	– венчающий профилированный карниз – над окнами четвертого этажа проходит профилированный пояс – все объемы оформлены рустованными угловыми лопатками – центральный объем имеет аттиковый этаж, отделенный от основного объема общим массивным карнизом – главный фасад в 4 оконные оси, расположен диагонально к ул. Горького и Лыбедскому бульвару; на двух его центральных осях находятся входы, оформленные декоративным порталом на высоту двух этажей, которые завершены профилированным карнизом; так же оформлены крайние окна боковых фасадов первых двух этажей – центральные окна 3 и 4 этажей и крайние окна боковых фасадов – квадратные и имеют рамочные профилированные наличники, под окнами третьего этажа – декоративные панно с лепниной; остальные окна главного фасада прямоугольные с профилированными под-оконниками на консольках – крыло здания в 7 оконных осей, выходящее на ул. Горького, имеет три входа: на центральной оси – главный вход, оформленный декоративным порталом, как на основном фасаде, и два боковых входа, между ними – вертикальные окна

правительство
№ 298515 27.07.2020 18:22:05

УЧЁТНАЯ КАРТА
исторически ценного градоформирующего объекта

Дом жилой, начало XX в., ул. Горького, 78



Функциональное использование	– жилое
Структура, параметры объекта, конструктивные материалы	– двухэтажное кирпичное здание – на главном западном фасаде восемь осей проёмов, на левом фланге расположен вход – над ним широкое сдвоенное окно, правый фланг в две оси, чуть более широкий, посередине проёмы сгруппированы в соотношении 3:2 – стены кирпичные с лицевой кладкой – вытянутое вглубь квартала здание со сложной конфигурацией, близкой к Т-образной – объемы завершены двускатными и трехскатными кровлями
Декоративные элементы	– венчающий зубчатый карниз с раскреповками над лопатками – межэтажный профилированный карниз – фланги выделены лопатками: рустованными в нижнем этаже, муфтированными – в верхнем – прямоугольные окна обрамлены в наличники с характерными для модерна оплывающими формами; в нижнем этаже веерные перемычки придают наличникам лучковый абрис, в верхнем – над прямой полкой – ярус зубчиков

№ 298515 27.07.2020 18:22:05

УЧЁТНАЯ КАРТА
исторически ценного градоформирующего объекта

Дом жилой, 1953 г., ул. Дзержинского, 4



Функциональное использование	– жилое с торговым первым этажом
Структура, параметры объекта, конструктивные материалы	– трехэтажное каменное здание в 8 оконных осей, с флангов дом завершен эркерами на всю высоту – дом оштукатурен и окрашен с выделением белокаменных деталей, первый этаж рустован с расшивкой каменных блоков – прямоугольный в плане объём вытянут восточным фасадом вдоль красной линии застройки – завершен вальмовой кровлей с решетчатым парапетом на кирпичных квадратных тумбах, над эркерами парапеты сплошные
Декоративные элементы	– венчающий профилированный карниз на фигурных кронштейнах разорван в центральной части – центральная часть на две оконные оси акцентирована треугольным аттиком, со скатами с профилированными карнизами, с барельефом в центре, окнами верхнего этажа с лепниной в очельях и балконами с решетчатым ограждением; соседние оси с двойными узкими окнами выделены пилястрами с капителями, имитирующими коринфские – на первом этаже центральной части четыре арочных окна с двухцветными рамочными наличниками, с двух сторон которых расположены входы в здание, над ними балконы – окна здания – прямоугольные – центральной грани эркеров и квадратные второго и третьего этажей с рамочными наличниками и подоконными полками – под окнами эркеров второго и третьего этажей – медальоны с барельефами

№ 298729 27.07.2020 18:22:05

УЧЁТНАЯ КАРТА
исторически ценного градоформирующего объекта

Общественное здание, первая половина XX в., Завражнова проезд, 3

Функциональное использование	– общественное здание
Структура, параметры объекта, конструктивные материалы	– трехэтажное каменное здание в 9 оконных осей – дом оштукатурен и окрашен с выделением белокаменных деталей, первый этаж оформлен ленточным рустом – прямоугольный в плане объём вытянут западным фасадом вдоль красной линии застройки – завершен вальмовой кровлей с решетчатым парапетом на кирпичных квадратных тумбах, центр акцентирован ступенчатым аттиком, углы - угловыми аттиками
Декоративные элементы	– венчающий профилированный карниз опирается на дентикулы над поясом гладкого фриза – межэтажный профилированный карниз отделяет первый этаж, между вторым и третьем этажами проходит пояс – угловые широкие лопатки и межоконные пилястры, завершенные капителями, имитирующими коринфские, объединены поверху профилированным карнизом – окна верхнего этажа – полуциркульные с профилированными рамочными наличниками, под окнами - ниши – остальные окна прямоугольные с профилированными рамочными наличниками, под окнами второго этажа - филенки – на центральной оси расположен вход в здание, над входом - козырек с щипцом на металлических стойках

ПРАВИТЕЛЬСТВО
№ 298515 27.07.2020 18:22:05

УЧЁТНАЯ КАРТА
исторически ценного градоформирующего объекта

Общественное здание, первая половина XX в., ул. Затинная, 26а



Функциональное использование	– общественное здание
Структура, параметры объекта, конструктивные материалы	– двухэтажное каменное здание в пять осей проёмов – стены оштукатурены и покрашены с выделением белокаменных деталей – прямоугольный в плане объём вытянут вдоль улицы – завершен вальмовой кровлей с выдвижным слуховым окном, покрытым двускатной кровлей
Декоративные элементы	– венчающий профилированный карниз большого выноса, снизу подшит софитом, опирается на широкий гладкий фриз – на центральной оси расположен вход в здание – центральная часть здания оформлена четырьмя межоконными пилястрами с базами и капителями, углы дома – рустованными лопатками – прямоугольные окна оформлены рамочными наличниками и подоконными полками, окна первого этажа снизу объединены поясом, под окнами – филенки – над входом расположен декоративный фронтон – металлический навес на металлических кронштейнах над входом на консолях – капителях – чердачное полуциркульное окно в рамочном обрамлении – центральная ось боковых фасадов на первом этаже выделена прямоугольной рамкой под треугольным фронтончиком

№ 298515 27.07.2020 18:22:05

УЧЁТНАЯ КАРТА
исторически ценного градоформирующего объекта

Здание Рязанского училища связи, середина 1950-х гг., ул. Каширина, 1, литер Д

Функциональное использование	– административное
Структура, параметры объекта, конструктивные материалы	– угловое четырехэтажное каменное здание, протяженное по ул. Каширина, центральный ризалит в пять оконных осей делит здание на две симметричные части по восемь осей сдвоенных окон, в первом этаже им соответствуют большие квадратные одиночные окна – стены оштукатурены и окрашены с выделением белокаменных деталей, первый этаж и три этажа ризалита оформлены рустом – Г-образный в плане объём с Т-образной дворовой пристройкой – завершен вальмовой кровлей, ризалит покрыт двускатной кровлей
Декоративные элементы	– венчающий карниз с гладким фризом боковых флангов – междуэтажные профилированные карнизы отделяют первый и четвертый этажи – сдвоенные окна четвертого этажа объединены сверху и снизу поясами и разделены пилястрами – большие квадратные окна ризалита на высоту трех этажей разделены рустованными приставными квадратными колоннами с коринфскими капителями – центральная часть ризалита в три оси на высоту 2 этажей заглублена в виде ниши, в первом этаже здесь расположены входные проемы, в третьем – балконы с каменными ограждениями, второй этаж оформлен балконами на всю ширину ризалита – четвертый этаж, отделенный от первых трех мощным карнизом, огибающим колонны и опирающимся на фриз из сухариков, имеет окна с полуциркульными завершениями, разделенные пилястрами, поверх которых проходит профилированный карниз – окна четвертого этажа оформлены балконами – ризалит завершен двумя рядами филенок

Правительство
№ 298515 27.07.2020 18:22:05

УЧЁТНАЯ КАРТА
исторически ценного градоформирующего объекта

Универмаг, середина XX в., ул. Краснорядская, 25/82



Функциональное использование	– общественное здание
Структура, параметры объекта, конструктивные материалы	– двухэтажное кирпичное здание, композиция которого симметрична: между двумя ризалитами, выступающими по фронту ул. Краснорядской и ул. Маяковского, зажат скругленный угол, которому со стороны двора соответствует легкий выступ лестничной клетки – шесть оконных осей в каждом ризалите, на закругленной части находятся три оси проемов во втором этаже, которым в первом этаже соответствуют три высоких прямоугольных входных проема – Г-образный в плане объём – завершен вальмовой кровлей
Декоративные элементы	– ризалиты расчленены пилястрами большого ордера с капителями, обработанными щелевидными углублениями – широкий глухой аттиковый ярус, увенчанный своеобразным тяжелым удвоенным карнизом: его нижним пластичным обломам вторят менее развитые профилировки в завершении стены – основания и перемычки прямоугольных окон, расположенных между пилястрами, подчеркнуты профилированными тягами – крупные трехстворчатые окна второго этажа скругленного угла объединены внизу профилированной полкой, а вверху трехчастным фризом в основании аттика; простенки окон украшены сдвоенными полуколоннами, несущими прямоугольные блоки, играющие роль архитравов

ПРАВИТЕЛЬСТВО
№ 298515 27.07.2020 18:22:05

УЧЁТНАЯ КАРТА
исторически ценного градоформирующего объекта

Дом жилой, до 1917 г., ул. Кремлевский Вал, 1/2

Функциональное использование	– жилое
Структура, параметры объекта, конструктивные материалы	– одноэтажный деревянный дом на каменном цоколе имеет пристройки со двора и с северо-восточного фасада – юго-восточный фасад в девять осей окон поделен лопаткой на три и шесть осей проемов; северо-восточный - в четыре оконные оси, поделен на три и одну оконные оси, на последней устроен мезонин – рубленные без остатка бревенчатые стены поставлены на кирпичный цоколь и имеют обшивку из широких калёванных досок, оба уличных фасада сохранили первоначальную обшивку стен – неправильной формы в плане объем вытянут по ул. Новослободской – завершен вальмовой кровлей, мезонин - двускатной
Декоративные элементы	– венчающий карниз поддерживают кронштейны, между которыми расположены профилированные филенки – простые угловые и межоконные лопатки – окна с лучковыми перемычками обрамлены простыми наличниками с сандриками, повторяющими форму окна и дополненные пропильным подзором и поясом с зубчиками

№ 298729 27.07.2020 18:22:05

УЧЁТНАЯ КАРТА
исторически ценного градоформирующего объекта

Дом жилой, до 1917 г., ул. Кремлевский Вал, 10



Функциональное использование	– жилое
Структура, параметры объекта, конструктивные материалы	– одноэтажное каменное в шесть осей проемов здание на каменном цоколе, на второй оси с левого фланга расположен входной проем – стены каменные оштукатурены и окрашены – прямоугольный в плане объём, вытянутый вдоль красной линии завершен вальмовой кровлей
Декоративные элементы	–венчающий профилированный карниз –фасад оформлен межоконными и угловыми лопатками, опирающимися на цокольный карниз –подоконники связаны профилированным поясом –окна с лучковыми перемычками, кроме крайнего прямоугольного на левом фланге – над входом металлический навес, украшенный ажурной решеткой

№ 298729 27.07.2020 18:22:05

УЧЁТНАЯ КАРТА
исторически ценного градоформирующего объекта

Дом жилой (В. Говорова), конец XIX в., ул. Кудрявцева, 8

Функциональное использование	– общественное
Структура, параметры объекта, конструктивные материалы	– двухэтажное кирпичное здание – на главном фасаде семь осей проёмов – стены кирпичные с лицевой кладкой, стены нижнего этажа оштукатурены и окрашены – прямоугольный в плане объём, вытянутый южным фасадом вдоль ул. Кудрявцева – завершен вальмовой кровлей
Декоративные элементы	– венчающий карниз на кронштейнах – межэтажный массивный профилированный пояс – широкие лопатки (с рустом на первом этаже и филенками на втором) подчеркивают асимметричную композицию уличного фасада – трехосевая левая часть фасада, где находился вход в лавку первого этажа, завершена фигурным аттиком с профилированным карнизом с возвышением с щипцовым завершением, выделением центральной и боковых частей столбиками, в центре возвышения - круглое чердачное окно – на правой крайней оси расположено парадное крыльцо с отдельным входом в жилые помещения и широким парным окном лестничной клетки – проемы первого этажа с лучковыми перемычками украшены замковыми камнями, окна второго этажа с рамочными наличниками и узкими ступенчатыми фартуками

№ 298515 27.07.2020 18:22:05

УЧЁТНАЯ КАРТА
исторически ценного градоформирующего объекта

Дом жилой с лавкой, третья четверть XIX в., ул. Кудрявцева, 14

Функциональное использование	– общественное
Структура, параметры объекта, конструктивные материалы	– одноэтажное деревянное здание в шесть оконных осей, расположенная слева лавка с раскрепованным цоколем, в три оконные оси выстроена из кирпича – главный вход расположен между кирпичной и деревянной частями дома – дом рублен из бревен с дощатой обшивкой – Г-образный в плане объём, вытянутый вдоль ул. Кудрявцева – завершен вальмовой кровлей
Декоративные элементы	– деревянная часть в центре и по краям оформлена широкими филенчатыми лопатками с ромбом в центре – окна с лучковыми перемычками в рамочных наличниках опираются на подоконный поясок и завершены разорванными бровками – широкий венчающий фриз декорирован прямоугольными филенками с парными кронштейнами; над лопатками и простенками во фризе помещены накладные доски с дисками и парными язычками – парадный вход с двупольной филенчатой дверью, над лучковой перемычкой которой сохранился каркас двухгранного фонаря – крыльцо парадного входа сохранило железный зонт на кронштейнах; в ажурном тимпане из просечного железа помещен геральдический щит, увенчанный короной в обрамлении завитков растительного орнамента; нижний пояс тимпана между парных килевидных арочек украшала прежде висячая гирька – декоративные элементы каменной лавки аналогичны деревянной части дома

№ 298515 27.07.2020 18:22:05

УЧЁТНАЯ КАРТА
исторически ценного градоформирующего объекта

Дом жилой (Е. Соколова), третья четверть XIX в., ул. Кудрявцева, 20



Функциональное использование	– жилое
Структура, параметры объекта, конструктивные материалы	– двухэтажное здание состоит из двух домов, разделенных широкой проездной аркой: восточного полукаменного в пять оконных осей и западного кирпичного – в десять осей, над аркой помещены два окна – стены кирпичные, оштукатуренные, второй этаж полукаменного дома – бревенчатый, обшит горизонтальной доской – прямоугольный в плане сильно вытянутый объем завершен вальмовой кровлей
Декоративные элементы	– углы второго этажа кирпичного дома отмечены парными филенчатыми лопатками – прямоугольные окна кирпичного фланга второго этажа с прямыми профилированными сандриками, с нижним поясом сухариков на кронштейнах и филенчатыми вертикальными стойками; деревянного фланга – с рамочными наличниками – раскрепованный широкий подоконный пояс включает профилированные тяги с рядами узких нишек и бриллиантовых рустов

ПРАВИТЕЛЬСТВО
№ 298515 27.07.2020 18:22:05

УЧЁТНАЯ КАРТА
исторически ценного градоформирующего объекта

Дом жилой, третья четверть XIX в., ул. Кудрявцева, 30

Функциональное использование	– жилое
Структура, параметры объекта, конструктивные материалы	– одноэтажное с полуподвалом полукаменное здание, с востока примыкает объем сеней – на главном юго-восточном фасаде четыре оконные оси – стены обшиты горизонтальной доской, полуподвал облицован плиткой – прямоугольный в плане объём, вытянутый вглубь участка – завершен вальмовой кровлей
Декоративные элементы	– небольшой выносной карниз – прихотливый накладной плетеный орнамент с сердцевидным подзором покрывает фризовую доску – углы отмечены широкими дощатыми лопатками – окна прямоугольные, более мелкие полуподвальные не имеют обрамлений – верхние окна объединены подоконным поясом – подоконная часть окон выделена вертикальной обшивкой – наличники завершены пологими щипцовыми сандриками с пропильной и накладной резьбой, с вертикальными стойками с бриллиантовым поясом – подоконная часть отмечена накладной резьбой в виде парных завитков с кистями по сторонам

№ 298729 27.07.2020 18:22:05

УЧЁТНАЯ КАРТА
исторически ценного градоформирующего объекта

Дом жилой (А. Карнеева), конец XIX в., ул. Кудрявцева, 31



Функциональное использование	– жилое
Структура, параметры объекта, конструктивные материалы	– двухэтажное кирпичное здание в восемь осей проёмов – стены оштукатурены и покрашены – прямоугольный в плане объём, вытянутый вдоль ул. Кудрявцева – завершен вальмовой кровлей
Декоративные элементы	– венчающий карниз профилирован тремя полочками, гладким фризом и еще одной полочкой – межэтажный пояс с полочкой и полувалом – под окнами обоих этажей проходят пояски из двух полочек – середина фасада в две оконные оси, как и углы дома, фланкированы широкими филенчатыми лопатками – окна верхнего этажа отмечены лучковыми перемычка и прямоугольными нишами в подоконной части; под парой средних окон – одна вытянутая ниша

ПРАВИТЕЛЬСТВО
№ 298515 27.07.2020 18:22:05

УЧЁТНАЯ КАРТА
исторически ценного градоформирующего объекта

Дом жилой (К. Архипова), третья четверть XIX в., ул. Кудрявцева, 32



Функциональное использование	– жилое
Структура, параметры объекта, конструктивные материалы	– двухэтажное деревянное в шесть оконных осей здание на кирпичном цоколе – стены рублены из бревен с дощатой обшивкой – прямоугольный в плане объём, вытянутый вдоль красной линии – завершен вальмовой кровлей
Декоративные элементы	– фасад завершен филенчатым фризом с рядом крупных кронштейнов, поддерживающих вынос карнизной доски – углы отмечены широкими филенчатыми лопатками – межэтажный профилированный поясок – окна с лучковыми перемычками – на четырех центральных осях наличники увенчаны профилированными сандриками с щипцовыми подвышениями на резных кронштейнах; на лобовых досках нижних наличников помещены геральдические щиты – фланговые оси отмечены наличниками с прямыми сандриками в первом этаже и крупными парными волютами во втором – под проемами верхних окон сохранились фартуки с крупными фестонами накладной резьбы – на входном тамбуре со стороны двора сохранилась филенчатая двупольная дверь парадного входа первого этажа

№ 298515 27.07.2020 18:22:05

УЧЁТНАЯ КАРТА
исторически ценного градоформирующего объекта

Училище городское приходское, начало XX в., ул. Кудрявцева, 36

Функциональное использование	– общественное здание
Структура, параметры объекта, конструктивные материалы	– двухэтажное кирпичное здание с высоким цоколем в девять осей проёмов – стены кирпичные с лицевой кладкой – прямоугольный в плане объем усложнен двумя ризалитами боковых фасадов – к дворовому фасаду пристроены более поздние дополнительные корпуса – завершен вальмовой кровлей
Декоративные элементы	– венчающий наборный карниз с рядом профилированных консолей, над центральной частью поднимается филенчатый аттик, завершенный городчатым карнизом – узкий междуэтажный пояс – средняя часть в три оконных оси фланкирована лопатками; такие же лопатки помещены на углах фасада – окна прямоугольные, на фланговых частях фасада – более широкие – обрамления окон в первом этаже образуют широкие полуналичники и прямоугольные филенки в подоконной части, верхние проемы имеют полные наличники с профилированными сандриками и ступенчатыми подзорами под подоконниками; чуть ниже перемычек этих окон пропущен раскрепованный на наличниках и лопатках поясок с рядом плоских дентикул

ПРАВИТЕЛЬСТВО
№ 298515 27.07.2020 18:22:05

УЧЁТНАЯ КАРТА
исторически ценного градоформирующего объекта

Дом жилой, третья четверть XIX в., ул. Кудрявцева, 44



Функциональное использование	– жилое
Структура, параметры объекта, конструктивные материалы	– двухэтажное кирпичное здание – на южном главном фасаде семь осей проёмов – стены кирпичные, оштукатурены и окрашены – прямоугольный в плане объём, вытянутый вдоль ул. Кудрявцева – завершен вальмовой кровлей
Декоративные элементы	– венчающий профилированный карниз с гладким фризом – межэтажный и подоконный пояс – правый фланг и углы выделены лопатками – все первоначальные окна с лучковыми перемычками

Подписано
Правительство
№ 298515 27.07.2020 18:22:05

УЧЁТНАЯ КАРТА
исторически ценного градоформирующего объекта

Дом жилой, вторая четверть XX в., ул. Ленина, 3

Функциональное использование	– жилое с первым торговым этажом
Структура, параметры объекта, конструктивные материалы	– трехэтажное со стороны улицы и четырёхэтажное со двора кирпичное здание – главный фасад симметричен: средняя часть в пять осей и входом посередине фланкирована двумя мощными одноосевыми ризалитами – углы ризалитов оформлены огибающими лопатками – во втором и третьем этажах - небольшие угловые балконы – стены кирпичные, оштукатурены и окрашены с выделением белокаменных деталей – Т-образный в плане объём – завершен вальмовыми кровлями
Декоративные элементы	– венчающий с большим выносом карниз – все окна прямоугольные, в ризалитах более широкие – окна средней части фасада объединены горизонтальными тягами (первоначально ещё и раскраской простенков, имитировавшей ленточные окна) – над входным проёмом – зонтик с ажурными кронштейнами

ПРАВИТЕЛЬСТВО
№ 298515 27.07.2020 18:22:05

УЧЁТНАЯ КАРТА
исторически ценного градоформирующего объекта

Дом жилой (А.И. Азарова-Храпова), последняя четверть XIX в., ул. Ленина, 8

Функциональное использование	– общественное
Структура, параметры объекта, конструктивные материалы	– двухэтажное полукаменное здание – на юго-западном фасаде шесть осей проёмов, с широким простенком, отделяющим две оси левого фланга; на первом этаже на крайней левой оси восстановлен входной проем, а окно увеличено по высоте – деревянный, обшитый тесом верх, каменный рустованный низ оштукатурен и покрашен, на левом фланге, где первоначально располагался парадный вход, стена облицована современной плиткой – Г-образный в плане объём вытянут вдоль улицы – завершен вальмовой кровлей
Декоративные элементы	– венчающий карниз – междуэтажный профилированный карниз – верхние окна объединены межоконным и подоконным поясом; подоконная часть окон выделена вертикальной обшивкой – края первоначального объёма подчёркнуты лопатками, рустованными в первом этаже (левая лопатка закрыта современной облицовочной плиткой) – справа по четырём осям равномерно распределены окна с лучковыми перемычками (во втором этаже переделаны на прямые) – прямые наличники верхних окон с накладными деталями в верхней части; подоконная часть опирается на сухарики – бровки над окнами первого этажа; белокаменные подоконные плиты опираются на сухарики – над входом восстановлен металлический зонтичный навес на металлических кронштейнах

№ 298515 27.07.2020 18:22:05

УЧЁТНАЯ КАРТА
исторически ценного градоформирующего объекта

Дом политпросвещения, середина XX в., ул. Ленина, 20

Функциональное использование	– общественное здание
Структура, параметры объекта, конструктивные материалы	– трехэтажное каменное здание на каменном цоколе в 13 оконных осей – центральная часть в пять оконных осей выделена портиком, оформленным на втором и третьем этажах 6 колоннами, завершенными коринфскими капителями; в нижней части на трех центральных осях расположены входные проемы – дом оштукатурен и окрашен с выделением белокаменных деталей, первый этаж отделан рустом – Т-образный в плане объём с пристроенным корпусом со стороны двора – завершен вальмовой кровлей с парапетом
Декоративные элементы	– венчающий профилированный карниз с большим выносом опирается на профилированный фриз; портик завершен антаблементом – сильно раскрепованным карнизом с профилированным фризом и архивольтом – углы здания оформлены широкими лопатками – межоконные пространства оформлены пилястрами, завершенными коринфскими капителями – междуэтажный профилированный карниз над первым этажом – окна – прямоугольные, в первом этаже с замковым камнем, окна второго и третьего этажей объединены подоконным поясом – межоконный двойной пояс, в центральной части оформлен гирляндой – портик завершен ступенчатым аттиком

ПРАВИТЕЛЬСТВО
№ 298515 27.07.2020 18:22:05

УЧЁТНАЯ КАРТА
исторически ценного градоформирующего объекта

Филармония, 1956 г., ул. Ленина, 26

Функциональное использование	– общественное здание
Структура, параметры объекта, конструктивные материалы	– симметричный главный пятиосевой фасад основного объёма решён как монументальный портик коринфского ордера из четырёх чуть заглублённых полуколонн, фланкированных антами, между колоннами - сплошное остекление помещения фойе, с входами в нижней части – прямоугольный сильно вытянутый к востоку основной объём, фланкирован более низкими одноэтажными объёмами – восточная часть здания, вмещающая сценическую коробку, – более высокая – в четыре этажа – разновысотные объёмы завершены двух и односкатными кровлями
Декоративные элементы	– фланговые ризалиты отмечены коринфскими пилястрами на углах, несущими неполный антаблемент, переходящий на боковые фасады, в простенках между пилястрами рельефные маски, обрамлённые рогами изобилия – над портиком возвышается треугольный аттик, украшенный барельефом (лира в венке, обрамлённая атрибутами музыки) – сильно раскрепованный венчающий карниз ант и аттика

№ 298515 27.07.2020 18:22:05

УЧЁТНАЯ КАРТА
исторически ценного градоформирующего объекта

Административное здание, первая половина XX в., ул. Либкнехта, 18

Функциональное использование	– административное здание
Структура, параметры объекта, конструктивные материалы	– двухэтажное кирпичное здание в 12 осей проёмов, с правого фланга на второй оси расположен вход в здание, акцентированный треугольным полуфронтоном на три оси, еще один вход в здание расположен на крайней левой оси – стены оштукатурены и окрашены с выделением белокаменных деталей – прямоугольный в плане объём вытянут вдоль площади – завершен вальмовой кровлей
Декоративные элементы	– венчающий профилированный карниз и гладкий фриз – окна разделены межоконными рустованными пилястрами – между окнами первого и второго этажа расположены квадратные филенки; под окнами профилированные полки – левый входной проем оформлен с двух сторон двойными пилястрами – правый фланг на три оси оформлен четырьмя рустованными полуколоннами; над входом расположена прямоугольная ниша, над нишей и боковыми окнами первого этажа – декоративные треугольные фронтоны – над входами плоские козырьки на металлических кронштейнах – в треугольном полуфронтоне – полуциркульная ниша

ПРАВИТЕЛЬСТВО
№ 298515 27.07.2020 18:22:05

УЧЁТНАЯ КАРТА
исторически ценного градоформирующего объекта

Здание Духовной семинарии, корпус № 2, XIX в., пл. имени генерала армии В.Ф. Маргелова, 1



Функциональное использование	– общественное
Структура, параметры объекта, конструктивные материалы	– двухэтажное здание с надстроенным третьим этажом, с ризалитами по флангам – стены оштукатурены и окрашены с выделением белокаменных деталей (в настоящее время фасад облицован современными материалами) – Н-образный в плане объём, вытянутый вдоль улицы – завершен вальмовой кровлей
Декоративные элементы	– фриз под венчающим карнизом, заполненный декоративными кронштейнами, поддерживают огибающие каннелированные пилястры с тосканскими капителями – фасад разделён профилированным междуэтажным карнизом с аркатурным поясом на кронштейнах – окна в первом этаже заглублены в ленточный руст и завершаются лучковыми перемычками с клинчатыми замками над рамочными профилированными наличниками – во втором этаже высокие арочные проёмы оформлены профилированными архивольтами и пилястрами с капителями, напоминающими коринфские – главный вход, ведущий на парадную лестницу, расположен на средней оси уличного фасада

ПРАВИТЕЛЬСТВО
№ 298515 27.07.2020 18:22:05

УЧЁТНАЯ КАРТА
исторически ценного градоформирующего объекта

Здание спортивного комплекса «Спартак», 1950-е гг., ул. Маяковского, 44





Функциональное использование	– общественное здание
Структура, параметры объекта, конструктивные материалы	– двухэтажное каменное здание состоит из центрального двухэтажного повышенного объема в пять оконных осей по главному фасаду и двух боковых двухэтажных корпусов в шесть оконных осей с торцевых фасадов – дом оштукатурен и окрашен с выделением белокаменных деталей, боковые фланги корпусов на всю высоту оформлены рустикой – прямоугольный в плане главный объём, вытянут южным фасадом вдоль ул. Маяковского, два боковых объема расположены с торцов – главный объем завершен двускатной кровлей с треугольными полуфронтонами по торцам, боковые объемы завершены вальмовыми кровлями
Декоративные элементы	– двухэтажный повышенный объем венчает антаблемент с профилированным карнизом на фигурных волютообразных кронштейнах над гладким фризом и профилированным архитравом: боковые крылья венчает профилированный карниз над гладким фризом над профилированным карнизом

ПРАВИТЕЛЬСТВО
№ 298515 27.07.2020 18:22:05

	– большие прямоугольные окна главного фасада разделены пилястрами на всю высоту здания, пилястры завершены коринфскими капителями, на центральной оси расположен вход в здание, над входом – прямой профилированный сандрик над филенкой с гирляндой по центру и небольшими кронштейнами над розетками по бокам; на торцевых полуфронтонах - полуциркульные окна, под окнами второго этажа - профилированные полки – боковые корпуса выступают ризалитами за линию главного фасада; на коротких глухих фасадах - ассиметричные ниши на всю высоту здания; на боковых фасадах - по шесть прямоугольных окон

№ 298515 27.07.2020 18:22:05

УЧЁТНАЯ КАРТА
исторически ценного градоформирующего объекта

Дом жилой (И. Смоловского), конец XIX в., ул. Маяковского, 73

Функциональное использование	– жилое
Структура, параметры объекта, конструктивные материалы	– одноэтажное кирпичное здание на высоком полуподвале – на северо-восточном главном фасаде шесть осей проёмов – стены кирпичные, неоштукатуренные, окрашены с побелкой деталей – прямоугольный в плане объём, вытянутый вдоль улицы – завершен вальмовой кровлей
Декоративные элементы	– фасад разделен на три части поэтажными лопатками с филенками – углы фасада оформлены широкими поэтажными лопатками с двойными филенками – по лопаткам раскрепованы крупнообломный венчающий карниз с гладким фризом и междуэтажный пояс – середина трёхчастного фасада акцентирована трехчастным аттиком с полуциркульным возвышением центра и с круглым чердачным окном – окна с лучковой перемычкой в основном этаже связаны узкой подоконной тягой, отделяющей пьедесталы лопаток и пояс подоконных филенок

ПРАВИТЕЛЬСТВО
№ 298515 27.07.2020 18:22:05

УЧЁТНАЯ КАРТА
исторически ценного градоформирующего объекта

Дом жилой, до 1917 г., ул. Маяковского, 74



Функциональное использование	– общественное
Структура, параметры объекта, конструктивные материалы	– двухэтажное кирпичное здание, с правого фланга проездная арка во двор, над аркой – заложенное окно – фасад в шесть осей проёмов 1 этажа и 10 проемов (ранее 11) 2 этажа – стены кирпичные, оштукатурены и окрашены с выделением белокаменных деталей – прямоугольный в плане объём вытянут вдоль красной линии застройки улицы – завершен вальмовой кровлей
Декоративные элементы	– профилированный венчающий карниз, парапет правого фланга в виде продолжения профилированного карниза – штукатурная междуэтажная тяга – парные окна верхнего этажа и расположенные на одной оси сдвоенные окна нижнего этажа разделены филенчатыми лопатками, оформляющими и углы здания – профилированные рамочные наличники окон завершены во втором этаже профилированными сандриками, повторяющими лучковую форму перемычек и профилированными подоконными полками – арочное обрамление над главным входом

правительство
№ 298729 27.07.2020 18:22:05

УЧЁТНАЯ КАРТА
исторически ценного градоформирующего объекта

Дом жилой, третья четверть XIX в., ул. Маяковского, 76



Функциональное использование	– жилое
Структура, параметры объекта, конструктивные материалы	– одноэтажное кирпичное здание с раскрепованным полуподвалом – фасад в семь осей проёмов симметричен – стены кирпичные, оштукатурены и окрашены – прямоугольный в плане объём – завершен вальмовой кровлей
Декоративные элементы	– профилированный венчающий карниз – штукатурная междуэтажная тяга и профиль в основании окон верхнего этажа – рамочные наличники окон завершены профилированными сандриками, повторяющими лучковую форму перемычек

№ 298515 27.07.2020 18:22:05

УЧЁТНАЯ КАРТА
исторически ценного градоформирующего объекта

Дом жилой с лавкой, до 1917 г., ул. Маяковского, 78

Функциональное использование	– жилое с торговым первым этажом
Структура, параметры объекта, конструктивные материалы	– двухэтажное кирпичное здание с раскрепованным первым этажом – на западном главном фасаде шесть осей проёмов, с левого фланга сделана поздняя пристройка – на крайних осях входные проемы – стены кирпичные, оштукатурены и окрашены – прямоугольный в плане объём, вытянутый вдоль улицы – завершен вальмовой кровлей
Декоративные элементы	– профилированный венчающий карниз с нижним ярусом сухариков – междуэтажный карниз – рамочные наличники окон второго этажа с подоконной полкой и барельефом в очелье завершены профилированными сандриками, повторяющими лучковую форму перемычек – козырьки входных проемов

ПРАВИТЕЛЬСТВО
№ 298515 27.07.2020 18:22:05

УЧЁТНАЯ КАРТА
исторически ценного градоформирующего объекта

Дом жилой (М. Шестова), третья четверть XIX в., ул. Маяковского, 107

Функциональное использование	– жилое
Структура, параметры объекта, конструктивные материалы	– одноэтажное полукаменное, на высоком раскрепованном полуподвале здание, в девять оконных осей по главному фасаду (включая ось примыкающих с северной стороны бывших сеней) – основной этаж рублен «в лапу», по фасадам обшит калеванным тесом, полуподвал кирпичный, оштукатуренный – прямоугольный в плане объём, вытянутый вдоль улицы – завершен вальмовой кровлей
Декоративные элементы	– фасады завершены подшивным карнизом – обработанный триглифами фриз раскрепован по коротким пилястрам, опирающимся на подоконную тягу основного этажа – пилястры образуют трехчастное, с выделением среднего двухоконного прясла, членение главного фасада, в средней части устроен входной проем – окна основного этажа с лучковой перемычкой – профилированные обводы с сандриком на кронштейнах, украшенном прорезными очельями в виде двух встречных волют – прямоугольные окна полуподвала без обрамлений – козырек над входным проемом

№ 298729 27.07.2020 18:22:05

УЧЁТНАЯ КАРТА
исторически ценного градоформирующего объекта

Дом жилой с лавками (Г. Масленникова), третья четверть XIX в., ул. Маяковского, 109

Функциональное использование	– жилое
Структура, параметры объекта, конструктивные материалы	– одноэтажное полукаменное здание на высоком раскрепованном полуподвале – на восточном главном фасаде семь оконных осей, с севера примыкает глухое прясло бывшего вестибюля – основной этаж рублен из бревен с остатком, по фасадам обшит тесом; полуподвал кирпичный, оштукатуренный – квадратный в плане объём с входящим северо-западным углом – завершен вальмовой кровлей
Декоративные элементы	– подшивной карниз с прорезным фестончатым подзором и подкарнизными зубцами, невысокий фриз обработан триглифами – полуподвал выделен широким уступом – три окна на правом фланге с лучковой перемычкой и подоконной профилированной полкой обрамлены наличниками с профилированным сандриком на консольках – четыре прямоугольных окна с левого фланга, простые рамочные наличники – окна полуподвала без обрамлений

№ 298515 27.07.2020 18:22:05

УЧЁТНАЯ КАРТА
исторически ценного градоформирующего объекта

Дом жилой с лавкой, до 1917 г., ул. Маяковского, 111

Функциональное использование	– жилое
Структура, параметры объекта, конструктивные материалы	– двухэтажное кирпичное здание – на восточном главном фасаде восемь осей проёмов – стены кирпичные, оштукатурены и окрашены – Г-образный в плане объём, вытянутый вдоль улицы – завершен двускатной кровлей
Декоративные элементы	– фасад разделен на три части поэтажными лопатками, центральная часть в две оконные оси в первом этаже имеет арочный проезд во двор – углы фасада оформлены поэтажными лопатками – по лопаткам раскрепован профилированный венчающий карниз и междуэтажный пояс – в крайних частях в первом этаже на центральных осях расположены входные проемы – окна прямоугольные без наличников – над левым входом металлический козырек на металлических кронштейнах

№ 298515 27.07.2020 18:22:05

УЧЁТНАЯ КАРТА
исторически ценного градоформирующего объекта

Производственное здание, до 1917 г., ул. Мюнстерская, 1

	
Функциональное использование	– производственное
Структура, параметры объекта, конструктивные материалы	– двухэтажное кирпичное здание – на южном главном фасаде шесть осей проёмов – стены кирпичные, оштукатурены и окрашены – Г-образный в плане объём, вытянутый вглубь участка – завершен двускатной и односкатной кровлей
Декоративные элементы	– венчающий профилированный карниз – межэтажный двойной пояс – межоконные пространства первого этажа оформлены узкими филенками – все окна с лучковыми перемычками; окна первого этажа – с рамочными наличниками, второго – с профилированными рамочными наличниками

№ 298515 27.07.2020 18:22:05

УЧЁТНАЯ КАРТА
исторически ценного градоформирующего объекта

Производственное здание, первая половина XX в., ул. Мюнстерская, 3

Функциональное использование	– производственное
Структура, параметры объекта, конструктивные материалы	– двухэтажное кирпичное здание – на юго-восточном главном фасаде семь осей проёмов на втором этаже и 14 – на первом; на центральной и крайней правой осях – входные проемы – стены кирпичные, оштукатурены и окрашены с выделением белокаменных деталей – прямоугольный в плане объём, вытянутый вдоль улицы – завершен вальмовой кровлей
Декоративные элементы	– венчающий карниз – межоконные и более широкие угловые рустованные лопатки – окна верхнего этажа квадратные, им соответствуют по два узких прямоугольных окна в первом этаже – окна без наличников – портал центрального входа выделен белокаменными деталями: узкими пилястрами с профилированными капителями по бокам и рустованным верхом – металлические козырьки над входными проемами

ПРАВИТЕЛЬСТВО
№ 298515 27.07.2020 18:22:05

УЧЁТНАЯ КАРТА
исторически ценного градоформирующего объекта

Дом жилой (М.Д. Шуршикова), последняя четверть XIX в., ул. Николодворянская, 2

Функциональное использование	– жилое
Структура, параметры объекта, конструктивные материалы	– одноэтажный деревянный дом, дополненный в северо-восточной части вторым этажом, вдоль северной стены расположены длинные сени, к которым в восточном конце примыкает более широкий кухонный блок – симметричный уличный фасад в три оконные оси с левого фланга дополнен крыльцом парадного входа – рубленные с остатком стены обшиты калёванными досками, уличный и протяжённый садовый (юго-восточный) фасады сохранили первоначальную обшивку: вертикальную в подоконном поясе и горизонтальную в основной части стен – прямоугольный в плане объём, вытянутый вглубь участка – завершен вальмовой кровлей
Декоративные элементы	– угловые выпуски брёвен оформлены филёнчатыми пилястрами с накладными ромбами – прямоугольные окна украшены рамочными наличниками, завершёнными прямыми профилированными сандриками на резных кронштейнах с поясами с зубчиками в очельях – на юго-восточном фасаде у некоторых окон сохранились филёнчатые ставни, на юго-западном – двупольные филёнчатые двери – крыльцо оформлено выдвинутым вперед двускатным навесом на двух фигурных столбиках, над навесом помещён аттик; карниз навеса и фронтона оформлены двойным рядом пропильного подзора

ПРАВИТЕЛЬСТВО
№ 298515 27.07.2020 18:22:05

УЧЁТНАЯ КАРТА
исторически ценного градоформирующего объекта

Дом причта, начало - середина XIX в., ул. Николодворянская, 12а

Функциональное использование	– общественное
Структура, параметры объекта, конструктивные материалы	– двухэтажное каменное здание в семь оконных осей, с правого фланга сделана поздняя пристройка в три оси – основная часть здания разделена лопатками на пять частей, центральная часть выделена треугольным фронтоном и входным проемом в первом этаже – стены оштукатурены и окрашены – Г-образный в плане объем – завершен вальмовой кровлей
Декоративные элементы	– венчающий профилированный карниз – межэтажный пояс – двойные угловые и межоконные лопатки, в первом этаже рустованные – окна первого этажа с лучковыми перемычками украшены замковыми камнями – над крыльцом у главного входа в здание выступает крупный навес на чугунных колонках

ПРАВИТЕЛЬСТВО
№ 298515 27.07.2020 18:22:05

УЧЁТНАЯ КАРТА
исторически ценного градоформирующего объекта

Здание ресторана, 1950-е гг., ул. Новослободская, 17

Функциональное использование	– общественное здание
Структура, параметры объекта, конструктивные материалы	– двухэтажное каменное здание с полуподвалом в восемь осей проёмов с эркером на главном фасаде в пять оконных осей и двумя эркерами на торцевых фасадах, входы в здание расположены с трех сторон на центральных осях – стены оштукатурены и покрашены с выделением белокаменных деталей – Г-образный в плане объём – основной объем и эркеры завершены вальмовыми кровлями, крыша основного объема по углам акцентирована угловыми аттиками и тумбами
Декоративные элементы	– венчающий карниз на главном фасаде оформлен сухариками – сверху проходит профилированный пояс – окна главного фасада расположены в нишах – эркер оформлен межоконными пилястрами с капителями в первом этаже и лопатками – во втором, завершенными на крыше тумбами с ограждениями – навес над входом на металлических стойках – второй этаж эркеров украшен балюстрадами

ПРАВИТЕЛЬСТВО
№ 298515 27.07.2020 18:22:05

УЧЁТНАЯ КАРТА
исторически ценного градоформирующего объекта

Дом жилой, конец XIX в., ул. Новослободская, 22



Функциональное использование	– жилое
Структура, параметры объекта, конструктивные материалы	– одноэтажное деревянное здание на высоком каменном цоколе, в двенадцать оконных осей по главному фасаду, на боковых флангах сделаны пристройки; изначально два симметричных крыльца располагались на этих флангах – дом по фасадам обшит тёсом, цоколь кирпичный – прямоугольный в плане объём, вытянутый вдоль улицы – завершен вальмовой кровлей с двумя выступающими на главном фасаде чердачными окнами под двускатными кровлями
Декоративные элементы	– венчающий карниз с подзорами поддерживают кронштейны, между которыми размещены мелкие ромбы – окна прямоугольные – наличники с прямыми профилированными сандриками с пропильным фигурным подзором, с пропильными вертикальными полосками накладки очелья, с боковыми ушками, завершенными пропильной накладкой, с подоконной профилированной полкой на вертикальных стойках и накладным ромбом между ними; в пропильной резьбе использованы стилизованные народные мотивы – расположенный со двора чёрный ход сохранил навес на двух резных столбиках

ПРАВИТЕЛЬСТВО
№ 298515 27.07.2020 18:22:05

УЧЁТНАЯ КАРТА
исторически ценного градоформирующего объекта

Бывшая лавка усадьбы Масленниковых, начало XX в., Первомайский проспект, 28

Функциональное использование	– торговое здание
Структура, параметры объекта, конструктивные материалы	– одноэтажное кирпичное здание в три оконные оси – стены оштукатурены и покрашены с выделением белых деталей – прямоугольный в плане объём вытянут вглубь участка – фасад завершен массивным трехступенчатым аттиком
Декоративные элементы	– аттик венчает профилированный карниз: центральная двухступенчатая часть выделена по центру - нижним поясом с двумя рядами сухариков, по флангам – нижним поясом с сухариками; по центру аттика в прямоугольной нише размещено слуховое полуциркульное окно с замковым камнем, над ним - пояс с ушками по бокам ниши – средняя часть трехосевого фасада лавки акцентирована лучковым порталом входа с узкими нишами по флангам – окна фланкированы пилястрами на постаментах, объединенных массивными карнизами на фигурных кронштейнах, их капители в виде двух зубцов образованы «спусками» кронштейнов, под окнами помещены накладные доски

ПРАВИТЕЛЬСТВО
№ 298515 27.07.2020 18:22:05

УЧЁТНАЯ КАРТА
исторически ценного градоформирующего объекта

Здание Совнархоза, 1950-е гг., Первомайский проспект, 27

Функциональное использование	– общественное
Структура, параметры объекта, конструктивные материалы	– трехэтажное каменное здание в 11 оконных осей, на центральной части – четыре полуколонны со сложными капителями – дом оштукатурен и окрашен с выделением белокаменных деталей – прямоугольный в плане объём вытянут северным фасадом вдоль Первомайского проспекта – завершен вальмовой кровлей с парапетом
Декоративные элементы	– венчающий профилированный карниз опирается на фриз из кронштейнов – углы здания и межоконные пространства оформлены на всю высоту пилястрами со сложными капителями и базами, опирающимися на каменный цоколь; крайние фланги здания без оконных проемов оформлены ложными окнами и входными проемами с лучковыми сандриками, расположенными в полуциркульных нишах – три окна по центру второго этажа выделены сандриками по флангам – прямыми профилированными, в центре - треугольным профилированным – центральный входной проем с двупольными филенчатыми дверями оформлен профилированным полуциркульным наличником с барельефом в очелье – окна прямоугольные без наличников – парапет над зданием оформлен пьедесталами, над центральной частью – ступенчатый аттик с треугольным возвышением, со скатами с профилированными карнизами на кронштейнах и круглым окном в центре

ПРАВИТЕЛЬСТВО
№ 298515 27.07.2020 18:22:05

УЧЁТНАЯ КАРТА
исторически ценного градоформирующего объекта

Дом жилой, середина XX в., Первомайский проспект, 33

Функциональное использование	– жилое с торговым первым этажом
Структура, параметры объекта, конструктивные материалы	– четырехэтажное каменное здание на каменном цоколе в 19 оконных осей заканчивается на правом фланге 5 этажной башней – на центральной оси башни и на центральной оси и боковых флангах основного здания устроены главные входы, крайний вход на левом фланге акцентирован аттиком – дом оштукатурен и окрашен с выделением белокаменных деталей, первый этаж с расшивкой каменных блоков – прямоугольный в плане объём вытянут северным фасадом вдоль Первомайского проспекта – завершен вальмовой кровлей
Декоративные элементы	– венчающий профилированный карниз опирается на фриз с дентикулами и розетками; сильно раскрепованный венчающий карниз башни на массивных кронштейнах – межэтажный профилированный карниз делит здание на две части – входы в здание акцентированы на высоту 2 этажей выразительными ордерными элементами: нарядными пилястровыми порталами входных проемов - пилястры с энтазисом с тосканскими капителями с накладными аналогичными пилястрами на единой массивной базе несут упрощенный антаблемент с гладким фризом и профилированным карнизом, над которым располагается квадратное окно в фигурном рамочном обрамлении, украшенное завитками по флангам; над порталами средние межэтажные окна помещены в портики – пилястры коринфского ордера с энтазисом на пьедестале на фигурных кронштейнах с профилированным карнизом и подоконными балясинами несут антаблемент с архитравом, гладким фризом, профилированным карнизом, завершенным разорванным лучковым фронтоном с массивным профилированным карнизом; по бокам окон расположены балконы на кронштейнах – угловую входную лоджию первого этажа, примыкающую к башне,

ПРАВИТЕЛЬСТВО
№ 298515 27.07.2020 18:22:05

	ограничивают арочные проемы, опирающиеся на угловую приземистую колонну с ионической капителью, торцы арок украшены приземистыми пилястрами с ионическими капителями – вход в угловую башню акцентирован аналогичным пилястровым порталом, но более крупным - пилястры с интерпретированными коринфскими капителями с накладными аналогичными пилястрами несут антаблемент с архитравом, разорванными гладким фризом и профилированным карнизом, завершенный лучковым фронтоном, над которым располагается квадратное окно в фигурном рамочном обрамлении с завитками по флангам на прямоугольном постаменте; по оси портала - в тимпане фронтона медальон, дверной проем - в профилированном рамочном обрамлении с упрощенным антаблементом с гладким фризом, профилированным карнизом; над входным порталом два верхних окна помещены в двухъярусные портики, нижний ярус - пилястры коринфского ордера с энтазисом с накладными аналогичными пилястрами на пьедестале с раскреповкой на фигурных кронштейнах с профилированным карнизом и подоконными балясинами несут антаблемент с архитравом, гладким фризом, профилированным карнизом, с обрамлением окна узкими вертикальными стойками, гладким фризом, треугольным фронтончиком с профилированными скатами; верхний ярус - коринфские пилястры с энтазисом несут антаблемент с архитравом, гладким фризом и профилированным карнизом, завершенный треугольным фронтоном с профилированными скатами, по центру окно с рамочным обрамлением и подоконной филенкой; по бокам окон расположены балконы на кронштейнах – прямоугольные окна без наличников, окна четвертого этажа по осям входов с фигурными рамочными наличниками с подоконной профилированной полкой с гирькой – окна пятого этажа башни с полуциркульными завершениями, угловые окна четвертого этажа, примыкающие к башне, с лучковыми перемычками – цоколь здания с профилированным карнизом, мощным валом и полкой

ПРАВИТЕЛЬСТВО
№ 298729 28.07.2020 21:38:28

УЧЁТНАЯ КАРТА
исторически ценного градоформирующего объекта

Дом жилой, середина XX в., Первомайский проспект, 35

Функциональное использование	– жилое с торговым первым этажом
Структура, параметры объекта, конструктивные материалы	– четырехэтажное каменное здание на каменном цоколе в 19 оконных осей заканчивается на левом фланге квадратной 5 этажной башней – на центральной оси башни и на центральной оси и боковых флангах основного здания устроены главные входы, крайний вход на правом фланге акцентирован аттиком – дом оштукатурен и окрашен с выделением белокаменных деталей, первый этаж с расшивкой каменных блоков – прямоугольный в плане объём вытянут северным фасадом вдоль Первомайского проспекта – завершен вальмовой кровлей
Декоративные элементы	– венчающий профилированный карниз опирается на фриз с дентикулами и розетками; сильно раскрепованный венчающий карниз башни на массивных кронштейнах – межэтажный профилированный карниз делит здание на две части – входы в здание акцентированы на высоту 2 этажей выразительными ордерными элементами: нарядными пилястровыми порталами входных проемов - пилястры с энтазисом с тосканскими капителями с накладными аналогичными пилястрами на единой массивной базе несут упрощенный антаблемент с гладким фризом и профилированным карнизом, над которым располагается квадратное окно в фигурном рамочном обрамлении, украшенное завитками по флангам; над порталами средние межэтажные окна помещены в портики – пилястры коринфского ордера с энтазисом на пьедестале на фигурных кронштейнах с профилированным карнизом и подоконными балясинами несут антаблемент с архитравом, гладким фризом, профилированным карнизом, завершенным разорванным лучковым фронтоном с массивным профилированным карнизом; по бокам окон расположены балконы на кронштейнах

№ 298515 27.07.2020 18:22:05

	– угловую входную лоджию первого этажа, примыкающую к башне, ограничивают арочные проемы, опирающиеся на угловую приземистую колонну с ионической капителью, торцы арок украшены приземистыми пилястрами с ионическими капителями – вход в угловую башню акцентирован аналогичным пилястровым порталом, но более крупным - пилястры с интерпретированными коринфскими капителями с накладными аналогичными пилястрами несут антаблемент с архитравом, разорванными гладким фризом и профилированным карнизом, завершенный лучковым фронтоном, над которым располагается квадратное окно в фигурном рамочном обрамлении с завитками по флангам на прямоугольном постаменте; по оси портала - в тимпане фронтона медальон, дверной проем - в профилированном рамочном обрамлении с упрощенным антаблементом с гладким фризом, профилированным карнизом; над входным порталом два верхних окна помещены в двухъярусные портики, - нижний ярус - пилястры коринфского ордера с энтазисом с накладными аналогичными пилястрами на пьедестале с раскреповкой на фигурных кронштейнах с профилированным карнизом и подоконными балясинами несут антаблемент с архитравом, гладким фризом, профилированным карнизом, с обрамлением окна узкими вертикальными стойками, гладким фризом, треугольным фронтончиком с профилированными скатами; верхний ярус - коринфские пилястры с энтазисом несут антаблемент с архитравом, гладким фризом и профилированным карнизом, завершенный треугольным фронтоном с профилированными скатами, по центру окно с рамочным обрамлением и подоконной филенкой; по бокам окон расположены балконы на кронштейнах – прямоугольные окна без наличников, окна четвертого этажа по осям входов с фигурными рамочными наличниками с подоконной профилированной полкой с гирькой – окна пятого этажа башни с полуциркульными завершениями, угловые окна четвертого этажа, примыкающие к башне, с лучковыми перемычками; – цоколь здания с профилированным карнизом, мощным валом и полкой

№ 298729 27.07.2020 18:22:05

УЧЁТНАЯ КАРТА
исторически ценного градоформирующего объекта

Дом жилой, середина XX в., Первомайский проспект, 37

Функциональное использование	– жилое здание с торговым первым этажом
Структура, параметры объекта, конструктивные материалы	– четырехэтажное каменное угловое здание на каменном цоколе состоит из угловой 5 этажной квадратной башни в пять оконных осей и двух крыльев: в 16 оконных осей по Первомайскому проспекту и в 10 оконных осей по ул. Дзержинского – фасады оштукатурены и окрашены с выделением белокаменных деталей, первый этаж с расшивкой каменных блоков – Г-образный в плане объём вытянут северным фасадом вдоль Первомайского проспекта, западным – вдоль ул. Дзержинского – завершен вальмовой кровлей
Декоративные элементы	– венчающий профилированный карниз опирается на фриз с дентикулами и розетками; сильно раскрепованный венчающий карниз башни на массивных кронштейнах – межэтажный профилированный карниз делит здание на две части – входы в здание акцентированы выразительными ордерными элементами – порталы первого этажа оформлены тосканскими пилястрами с накладными аналогичными пилястрами на единой базе, упрощенным антаблементом с гладким фризом, профилированным карнизом, завершенным треугольным фронтоном с профилированными скатами; порталы третьего этажа - пилястры с интерпретированными коринфскими капителями с накладными аналогичными пилястрами на едином пьедестале на кронштейнах с подоконными балясинами несут антаблемент с архитравом, фризом с профилированной филенкой по центру, профилированным карнизом, над которым располагается прямоугольное окно в фигурном рамочном обрамлении с завитками по флангам; по бокам окна на двух верхних этажах фланкируются балконами на кронштейнах – порталы входов в башни по аналогии с добавлением портала четвертого этажа - пилястры с интерпретированными коринфскими капителями с накладными аналогичными пилястрами на едином пьедестале с подоконными балясинами несут антаблемент с архитра-

№ 298729 27.07.2020 18:22:05

	вом, с гладким фризом, профилированным карнизом, над которым располагается прямоугольное окно в фигурном рамочном обрамлении с завитками по флангам; по бокам окна на трех верхних этажах фланкируют балконы на кронштейнах: по одному с каждой стороны по Первомайскому проспекту и по два - по ул. Дзержинского – окна первого этажа башни высокие, имеют полуциркульное завершение с массивным профилированным рамочным обрамлением, остальные окна прямоугольные – цоколь с профилированным карнизом, мощным валом и полкой

№ 298729 28.07.2020 21:38:28

УЧЁТНАЯ КАРТА
исторически ценного градоформирующего объекта

Дом жилой, середина XX в., Первомайский проспект, 39/2

Функциональное использование	– жилое здание с торговым первым этажом
Структура, параметры объекта, конструктивные материалы	– четырехэтажное каменное угловое здание на каменном цоколе состоит из угловой 5 этажной квадратной башни в пять оконных осей и двух крыльев: в 15 оконных осей - по Первомайскому проспекту и в 10 оконных осей - по ул. Дзержинского – фасады оштукатурены и окрашены с выделением белокаменных деталей, первый этаж с расшивкой каменных блоков – Г-образный в плане объём вытянут северным фасадом вдоль Первомайского проспекта, западным – вдоль ул. Дзержинского – завершен вальмовой кровлей
Декоративные элементы	– венчающий профилированный карниз опирается на профилированный фриз, дополненный сухариками в башне – широкий межэтажный профилированный карниз проходит над первым этажом – крылья фасадов выделены слабыми ризалитами на расстоянии от угловой башни в две оконные оси – центральные части обоих фасадов башни в три оконные оси выделены пилястрами на высоту 3 этажей, объединенных вверху массивным карнизом, а на высоту первого этажа продолжающиеся рустованными лопатками, по флангам пилястр и в центре - окна третьего и четвертого этажей выделены подоконными профилированными филенками с круглыми рамками в центре; угол первого этажа оформлен рустом – окна первого этажа башни и фасада по ул. Дзержинского высокие с полуциркульными завершениями и веерообразным рустом; окна первого этажа фасада по Первомайскому проспекту прямоугольные с профилированной подоконной полкой на кронштейнах; окна третьего и четвертого этажей ризалитов по центру и флангам через одну оконную ось (1, 3, 6, 8, 11, 13 оси) выделены подоконными профилированными филенками с круглыми рамками в центре

№ 298515 27.07.2020 18:22:05

	– входы в башню расположены на центральной оси, акцентированы по бокам рустованными лопатками и балконами в 3 и 4 этажах – входы со стороны Первомайского проспекта расположены на центральной оси и на флангах и также акцентированы по бокам рустованными лопатками и балконами в 3 и 4 этажах

ПРАВИТЕЛЬСТВО
№ 298515 27.07.2020 18:22:05

УЧЁТНАЯ КАРТА
исторически ценного градоформирующего объекта

Общественное здание, середина XX в., Первомайский проспект, 41



Функциональное использование	– общественное
Структура, параметры объекта, конструктивные материалы	– четырехэтажное каменное здание в 11 оконных осей – дом оштукатурен и окрашен с выделением белокаменных деталей и каменного цоколя, первый этаж расшит на каменные блоки – прямоугольный в плане объём вытянут северным фасадом вдоль Первомайского проспекта – завершен вальмовой кровлей
Декоративные элементы	– венчающий профилированный карниз опирается на фриз, оформленный поясом иоников над поясом с сухариками – междуэтажный профилированный карниз отделяет высокий первый этаж от остальных этажей – на главном фасаде выделен ризалит в 9 оконных осей, оформленный в виде портика на высоту трех этажей, опирающегося на пьедестал (1 этаж): ионические пилястры с каннелюрованным фустом несут антаблемент с архитравом с тремя фасциями, гладким фризом, украшенным по осям пилястр медальонами, завершенным поясом иоников над поясом с сухариками и увенчанным профилированным карнизом – на центральной оси здания расположен вход в здание, оформленный профилированным наличником с полуциркульным завершением, по бокам входного проема - аналогичные по высоте и завершению окна, подоконное пространство которых оформлено фигурными филенками – три центральных окна третьего этажа выделены профилированными наличниками с прямыми сандриками, над барельефом - гирляндой в очелье, подоконная часть оформлена ложными балконами с ограждениями из балясин на фигурных кронштейнах – над входом козырек на каменных кронштейнах – все окна прямоугольные, верхние окна ризалита квадратные без перешлета; окна четвертого и первого этажей с профилированными

N 298515 27.07.2020 18:22:05

	подоконными полками с поясами иоников на фигурных кронштейнах, окна третьего этажа с профилированными подоконными полками с поясом иоников без кронштейнов - подоконные полки имеют различные обломы

№ 298515 27.07.2020 18:22:05

УЧЁТНАЯ КАРТА
исторически ценного градоформирующего объекта

Дом жилой, начало XX в., Первомайский проспект, 45б

Функциональное использование	– общественное здание
Структура, параметры объекта, конструктивные материалы	– одноэтажное кирпичное здание состоит из основного объема в 5 оконных осей и пристройки в 3 оконные оси – стены кирпичные с лицевой кладкой – два прямоугольных в плане объема, оба покрыты вальмовой кровлей
Декоративные элементы	– профилированный карниз с профилированным фризом, декорированным сухарями – широкие угловые лопатки на основном объеме и рустованные на пристройке – окна большие с лучковыми перемычками, оформлены рамочными наличниками, вверху декоративные замковые камни, треугольные сандрики с крыльями, подоконное пространство окон основного объема выложено поребриком, окно в пристройке аналогично окнам фасада, только боковые рамы наличника с перетяжками

ПРАВИТЕЛЬСТВО
№ 298515 27.07.2020 18:22:05

УЧЁТНАЯ КАРТА
исторически ценного градоформирующего объекта

Гостиница Первомайская, 1950-е гг., Первомайский проспект, 56

Функциональное использование	– гостиница, первый этаж - торговый
Структура, параметры объекта, конструктивные материалы	– четырехэтажное каменное здание в 21 оконную ось – дом оштукатурен и окрашен с выделением белокаменных деталей, первый этаж с высокими витринными окнами и входными проемами оформлен рустом – прямоугольный в плане объём вытянут южным фасадом вдоль Первомайского проспекта – завершен вальмовой кровлей
Декоративные элементы	– венчающий карниз большого выноса оформлен сухарями – междуэтажный профилированный карниз отделяет высокий первый этаж от остальных этажей – центральный ризалит в три оконные оси и два ризалита в одну оконную ось, расположенные на флангах, оформлены угловыми и межоконными лопатками – входная часть под центральным ризалитом выделена портиком, опирающимся на четыре пары колонн, верхняя часть портика оформлена четырьмя квадратными тумбами и решетчатым ограждением и служит балконом второго этажа – окна прямоугольние, на центральной оси окна широкие – окна между центральным и боковыми ризалитами (2, 4, 7, 9, 13, 15, 18, 20 оси) второго этажа оформлены декоративными профилированными фронтонами на консолях, подоконные пространства украшены профилированными филенками – подоконные пространства окон третьего и четвертого этажей (1, 3, 5, 6, 8, 10, 12, 14, 16, 17, 19, 21 оси) украшены декоративными решетками

ПРАВИТЕЛЬСТВО
№ 298515 27.07.2020 18:22:05

УЧЁТНАЯ КАРТА
исторически ценного градоформирующего объекта

Жилое здание, середина XX в., Первомайский проспект, 57

Функциональное использование	– жилое с торговым первым этажом
Структура, параметры объекта, конструктивные материалы	– четырехэтажное каменное здание на каменном цоколе в 13 оконных осей – на центральной оси и вторых с флангов осях, акцентированных на высоту трех верхних этажей застекленными эркерами, расположены основные входы в здание – дом оштукатурен и окрашен с выделением белокаменных деталей, первый этаж рустован с расшивкой каменных блоков – прямоугольный в плане объём вытянут северным фасадом вдоль Первомайского проспекта – завершен вальмовой кровлей
Декоративные элементы	– венчающий профилированный карниз с поясом иоников – межэтажный профилированный карниз делит здание на две части по два этажа, второй профилированный карниз выделяет первый, более высокий этаж – эркеры на две трети застеклены и оформлены венчающими и подоконными профилированными карнизами, украшены прямоугольными накладками – окна – прямоугольные, без наличников – центральный вход в здание оформлен профилированным порталом – центральный вход на высоту первого этажа акцентирован с каждой стороны тремя арочными окнами и входными проемами, оформленными такой же формы наличниками – в первом этаже имеются дополнительные входы в торговые помещения – в торцах здания устроены эркеры

№ 298515 27.07.2020 18:22:05

УЧЁТНАЯ КАРТА
исторически ценного градоформирующего объекта

Жилое здание, середина XX в., Первомайский проспект, 59

Функциональное использование	– жилое с первым торговым этажом
Структура, параметры объекта, конструктивные материалы	– четырехэтажное каменное здание на каменном цоколе в 13 оконных осей, с боковых фасадов сделаны одноэтажные пристройки – на центральной оси и вторых с флангов осях, акцентированных на высоту трех верхних этажей застекленными эркерами, расположены основные входы в жилое здание – дом оштукатурен и окрашен с выделением белокаменных деталей, первый этаж рустован с расшивкой каменных блоков – прямоугольный в плане объём вытянут северным фасадом вдоль Первомайского проспекта – завершен вальмовой кровлей
Декоративные элементы	– венчающий профилированный карниз с поясом иоников – межэтажный профилированный карниз делит здание на две части по два этажа, второй профилированный карниз выделяет первый, более высокий этаж – эркеры на две трети застеклены и оформлены венчающими и подоконными профилированными карнизами, украшены прямоугольными накладками – окна – прямоугольные, без наличников – основные входы в здание оформлены профилированными порталами – центральный вход на высоту первого этажа акцентирован с каждой стороны тремя арочными окнами и входными проемами, оформленными такой же формы наличниками – в первом этаже устроены дополнительные входы в торговые помещения – на боковых фасадах здания устроены эркеры

ПРАВИТЕЛЬСТВО
№ 298515 27.07.2020 18:22:05

УЧЁТНАЯ КАРТА
исторически ценного градоформирующего объекта

Школа, 1946 г., Первомайский проспект, 61

Функциональное использование	– общественное
Структура, параметры объекта, конструктивные материалы	– двухэтажное каменное здание в стиле советского неоклассицизма, состоит из двух объемов, поставленных перпендикулярно друг к другу – стены оштукатурены и окрашены с выделением белокаменных деталей и темного цоколя – Т-образный в плане объём, вытянутый вглубь участка и коротким крылом вдоль Первомайского проспекта – завершен вальмовой кровлей
Декоративные элементы	– венчающий профилированный карниз и межэтажный профилированный пояс – фасады оформлены ордером; выходящий на проспект главный фасад состоит из двух частей: выступающей торцевой части на четыре оконные оси протяженного вглубь участка корпуса и короткого крыла на пять оконных осей – угловые двойные пилястры оформляют углы обоих корпусов – межоконные пилястры, объединенные вверху профилированным поясом, разделяют крупные квадратные окна – на коротком торце, по левому флангу - вход в здание, выделенный двойными пилястрами – над входом – металлический навес на кронштейнах

ПРАВИТЕЛЬСТВО
№ 298515 27.07.2020 18:22:05

УЧЁТНАЯ КАРТА
исторически ценного градоформирующего объекта

Здание волостной школы, начало XX в., Первомайский проспект, 62

Функциональное использование	– учебное здание
Структура, параметры объекта, конструктивные материалы	– двухэтажное каменное здание в 12 оконных осей по Первомайскому проспекту – здание оштукатурено и окрашено с выделением белокаменных деталей, первый этаж оформлен ленточным рустом – прямоугольный в плане объём вытянут вглубь участка – объем завершен четырехскатной кровлей основного здания и двускатной кровлей чердака
Декоративные элементы	– венчающий и межэтажный профилированные карнизы – угловые лопатки с накладными деталями и массивными профилированными раскреповками венчающего карниза – фасад, ассиметричный, межоконные лопатки с накладными деталями делят фасад на четыре части по три оконные оси – окна верхнего этажа первой и третьей частей оформлены сверху и снизу накладными лепными деталями – окна нижнего этажа первой и третьей частей разделены дополнительными лопатками, соединенными поверху поясом с зубчиками – окна верхнего этажа с лучковыми перемычками, нижнего – прямоугольные без наличников

№ 298515 27.07.2020 18:22:05

УЧЁТНАЯ КАРТА
исторически ценного градоформирующего объекта

Жилое здание, середина XX в., Первомайский проспект, 63



Функциональное использование	– жилое с первым торговым этажом
Структура, параметры объекта, конструктивные материалы	– четырехэтажное каменное здание на каменном цоколе в 13 оконных осей – на центральной оси, вторых с флангов осях, акцентированных на высоту трех верхних этажей застекленными эркерами, расположены основные входы в здание – дом оштукатурен и окрашен с выделением белокаменных деталей, первый этаж рустован с расшивкой каменных блоков – прямоугольный в плане объём вытянут северным фасадом вдоль Первомайского проспекта – объем завершен вальмовой кровлей
Декоративные элементы	– венчающий профилированный карниз с поясом иоников – междуэтажный профилированный карниз делит здание на две части по два этажа, второй профилированный карниз выделяет первый, более высокий этаж – углы здания на высоту первого и второго этажей обработаны рустованными лопатками – на двух крайних осях от центра, в 3 верхних этажах, окна в рамочных наличниках оформлены балконами, огражденными фигурными решетками; остальные окна – прямоугольные, без наличников – основные входы в здание оформлены профилированными порталами, завершенными карнизами – центральный вход на высоту первого этажа акцентирован по бокам арочными окнами и входными проемами, оформленными такой же формы наличниками – в первом этаже устроены дополнительные входы в торговые помещения

ПРАВИТЕЛЬСТВО
№ 298515 27.07.2020 18:22:05

УЧЁТНАЯ КАРТА
исторически ценного градоформирующего объекта

Здание бывшего кинотеатра «Мир», 1950-е гг., ул. Петрова, 3



Функциональное использование	– общественное здание
Структура, параметры объекта, конструктивные материалы	– двухэтажный объем, прямоугольный в плане, акцентирован по углам четырьмя купольными ротондами, главный (северный) фасад оформлен ризалитом с колонным портиком, западный и восточный фасады – ризалитами – стены оштукатурены с выделением белокаменных деталей – объем завершен двускатной кровлей
Декоративные элементы	– венчающий профилированный карниз – одинаковые фасады по двум сторонам ул. Петрова в девять оконных осей – симметричны: трехчастный фасад фланкирован ротондами; центральная часть – ризалит в три оси, завершенный разорванным фронтоном с профилированными скатами с полуциркульной нишей по центру, оформленной во втором этаже круглым окном, поделенным на две половины, прямоугольным - на первом, боковые оконные оси: арочные окна второго этажа с рамочным обрамлением и прямоугольные окна первого этажа фланкированы ионическими пилястрами; боковые фланги - в три оси с арочными окнами второго этажа с рамочным обрамлением и прямоугольными окнами первого этажа

ПРАВИТЕЛЬСТВО
№ 298515 27.07.2020 18:22:05

	венчает сильно раскрепованный карниз над двумя поясами фриза; угловые ротонды с оформлением ионическими пилястрами оконных осей (арочные второго и прямоугольные первого этажей) – главный фасад с ризалитом в семь осей, с боковыми флангами в одну оконную ось оформлен угловыми ротондами: ризалит с боковыми флангами в одну оконную ось с арочными окнами второго этажа с рамочным обрамлением и прямоугольными окнами первого этажа акцентирован колонным портиком на подиуме, трехчастный портик с боковыми флангами, каждый с двумя сводами «Монье», опирающимися на две пилястры ризалита, одну боковую граненую колонну и три граненые колонны по главному фасаду, с мощным тимпаном фронтона, разорванным граненой нишей, с профилированным карнизом в уровне второго этажа и оформленным вертикальными поясами по осям колонн боковых флангов, завершен карнизом над фризом из двух поясов; входная группа в пять осей с акцентированием центра в уровне тимпана портика обрамлением из пояса с крупными иониками и розеткой, фланкированной двумя лопатками по осям пилястр над входным ризалитом первого этажа, между которыми расположено квадратное окно; по флангам от центральной оси расположены две оконные оси с прямоугольными окнами в прямоугольных нишах – граненые колонны оформлены капителями с гранеными: абаками, колоколами с иониками и шейками с трилистниками по граням; интерпретированные модульные дорические пилястры – трехэтажный корпус с южной стороны оформлен ордером: фланги и центр фасада в уровне 1 этажа оформлены пилястрами с капителями, объединенные тягами с архивольтами над окнами между пилястрами; центральное окно второго этажа акцентировано массивным рамочным обрамлением – межэтажный карниз на уровне высоты основного объема, профилированные венчающие карнизы – торцевые фасады заканчиваются треугольными фронтонами с полуциркульными окнами в тимпанах; окна второго этажа на крайних осях имеют полуциркульные завершения

Правительство
№ 298729 28.07.2020 21:38:28

УЧЁТНАЯ КАРТА
исторически ценного градоформирующего объекта

Здание притча, XIX в., ул. Петрова, 12



Функциональное использование	– церковно-административное
Структура, параметры объекта, конструктивные материалы	– одноэтажное кирпичное здание – стены побелены с выделением деталей – прямоугольный в плане объём – завершен пологой вальмовой кровлей
Декоративные элементы	– венчающий профилированный карниз с фризом с ширинками – на северном фасаде дома 4 окна, на восточном – 14 – окна заключены в прямоугольные ниши между огибающих лопаток

ПРАВИТЕЛЬСТВО
№ 298515 27.07.2020 18:22:05

УЧЁТНАЯ КАРТА
исторически ценного градоформирующего объекта

Дом жилой Т.С. Мореевой, С.М. Щеголева (приют «Работные ясли»), третья четверть XIX в., ул. Пожалостина, 6

Функциональное использование	– детский сад
Структура, параметры объекта, конструктивные материалы	– двухэтажное каменное здание прорезано расположенной посередине проездной аркой; в первом этаже по сторонам арки расположено по четыре оси проёма, во втором – десять оконных осей, с правого фланга к зданию сделана более поздняя двухэтажная пристройка в три оконные оси – дом кирпичный, оштукатурен и окрашен, цоколь и детали декора белокаменные – П-образный в плане объём завершен двускатной кровлей
Декоративные элементы	– профилированные междуэтажный и венчающий карнизы выполнены из белого камня – на фризе под венчающим карнизом помещены лепные розетки – средняя часть фасада в четыре окна по второму этажу выделена слабо выраженной креповкой – углы объёма обработаны лопатками – рустованными в нижнем этаже, с лепными элементами в верхнем – окна с лучковыми перемычками украшены рамочными наличниками, акцентированы в первом этаже - веерным рустом, втором - профилированными сандриками лучковой формы – штукатурными тягами объединены подоконники в обоих этажах, в нижнем уровне поверхность отделана штукатурным рустом, под окнами второго этажа расположен пояс с нишками и филёнками – арка оформлена широким орнаментальным архивольтом под веерным рустом, проезд перекрыт лучковым сводом – рядом с аркой расположен вход на лестницу, ведущую на второй этаж

ПРАВИТЕЛЬСТВО
№ 298515 27.07.2020 18:22:05

УЧЁТНАЯ КАРТА
исторически ценного градоформирующего объекта

Усадьба городская, главный дом, третья четверть XIX - начало XX вв., ул. Пожалостина, 8

Функциональное использование	– жилое
Структура, параметры объекта, конструктивные материалы	– двухэтажное каменное здание прорезано расположенной на левом фланге проездной аркой; в первом этаже по правую сторону от арки расположено пять осей проёмов, во втором – восемь оконных осей – дом кирпичный, оштукатурен и окрашен, цоколь и детали декора белокаменные – Г-образный в плане объём имеет вытянутое крыло, соединенное с жилым флигелем во дворе одноэтажной встройкой – объём по линии улицы завершён двухскатной кровлей
Декоративные элементы	– профилированный венчающий и междуэтажный карнизы – профилированный фриз оформлен сухариками – фасад в уровне нижнего этажа покрыт рустом – окна с лучковыми перемычками – над окнами второго этажа сохранились высокие замковые камни

правительство
№ 298515 27.07.2020 18:22:05

УЧЁТНАЯ КАРТА
исторически ценного градоформирующего объекта

Усадьба городская А. Рубцова, доходный дом, начало XX в., ул. Пожалостина, 9

Функциональное использование	– общественно-деловое
Структура, параметры объекта, конструктивные материалы	– двухэтажное кирпичное здание в пять оконных осей, на левой оси расположен главный вход в здание, над которым – балкон второго этажа – дом кирпичный – Г- образный в плане объём – завершен вальмовой кровлей
Декоративные элементы	– профилированный венчающий карниз с городчатым поясом – междуэтажный пояс, включающий несколько выступов, подоконную полку и горизонтальные нишки – боковые оси фасада выделены укрупнёнными размерами окон обоих этажей и рустованными лопатками – прямоугольные окна с замковым камнем, подоконной полкой и ушками – подоконники в обоих этажах объединены подоконными тягами – балкон огражден кованой решеткой

ПРАВИТЕЛЬСТВО
№ 298515 27.07.2020 18:22:05

УЧЁТНАЯ КАРТА
исторически ценного градоформирующего объекта

Усадьба городская, жилой дом, третья четверть, конец XIX - начало XX вв., ул. Пожалостина, 10

Функциональное использование	– жилое
Структура, параметры объекта, конструктивные материалы	– двухэтажное полукаменное здание в восемь осей проёмов, в первом этаже на крайней правой оси расположен входной проем – верхний этаж обшит калеванным тесом, нижний этаж оштукатурен и окрашен – Г-образный в плане объём – завершён двухскатной кровлей
Декоративные элементы	– здание завершено простым свесом кровли, профилированный карниз первого этажа – фасад в уровне нижнего этажа раскрепован и обработан угловыми лопатками – окна обоих этажей на уличном фасаде помещены строго по единым осям – окна верхнего этажа – прямоугольные, первого – с лучковыми перемычками

№ 298515 27.07.2020 18:22:05

УЧЁТНАЯ КАРТА
исторически ценного градоформирующего объекта

Усадьба городская А. Рубцова, жилой флигель, вторая половина XIX - начало XX вв., ул. Пожалостина, 11



Функциональное использование	– жилое
Структура, параметры объекта, конструктивные материалы	– одноэтажное деревянное здание на каменном цоколе в три оконные оси по главному фасаду – дом по фасадам обшит калеванными досками, цоколь кирпичный – прямоугольный в плане объём, вытянутый вглубь участка – завершен двухскатной кровлей с фронтоном
Декоративные элементы	– окна прямоугольные – на фасаде угловые и межоконные узкие лопатки с накладным узором – окна объединены подоконным поясом – в декоре выделяются лучковые наличники с треугольными сандриками на кронштейнах и двумя профилированными накладками в очелье и подоконные филёнки с геометрическим орнаментом

№ 298729 27.07.2020 18:22:05

УЧЁТНАЯ КАРТА
исторически ценного градоформирующего объекта

Дом жилой, начало XX в., ул. Пожалостина, 43



Функциональное использование	– жилое
Структура, параметры объекта, конструктивные материалы	– одноэтажное с высоким полуподвалом здание в десять осей проёмов – основной этаж деревянный, обшитый калёванным тёсом, полуподвал кирпичный, оштукатуренный – прямоугольное в плане здание вытянуто вдоль улицы – объём завершён вальмовой кровлей
Декоративные элементы	– венчающий карниз опирается на сдвоенные фигурные кронштейны – главный фасад в полуподвале оформлен лопатками, отвечающими капитальным стенам – окна полуподвала с лучковыми перемычками – рамочные наличники окон украшены резными элементами – ромбовидными филёнками и накладками в уровне подоконника, над проёмами помещены прямые профилированные сандрики на фигурных кронштейнах, подоконные полки с фигурными фартуками с пропильными накладками по бокам

№ 298515 27.07.2020 18:22:05

УЧЁТНАЯ КАРТА
исторически ценного градоформирующего объекта

Дом жилой, третья четверть XIX в., ул. Пожалостина, 50

Функциональное использование	– жилое
Структура, параметры объекта, конструктивные материалы	– одноэтажное кирпичное с полуподвалом здание в восемь осей проёмов – здание оштукатурено и окрашено с выделением белокаменных деталей – прямоугольное в плане здание вытянуто вдоль улицы – объём завершён вальмовой кровлей
Декоративные элементы	– фасад завершен фризом с нишками и профилированным карнизом с белокаменными угловыми плитами – широкий междуэтажный пояс с нишками над профилированным карнизом полуподвала – главный фасад в восемь окон обработан лопатками, выделяющими среднюю часть в четыре окна – лопатки акцентируют также края фасада, на уровне основного этажа они оформлены штукатурными рамками – окна основного этажа с лучковыми перемычками обрамлены штукатурными наличниками – вход устроен в середине дворового фасада

ПРАВИТЕЛЬСТВО
№ 298515 27.07.2020 18:22:05

УЧЁТНАЯ КАРТА
исторически ценного градоформирующего объекта

Дом жилой, конец XIX – начало XX вв., ул. Полонского, 12

Функциональное использование	– жилое
Структура, параметры объекта, конструктивные материалы	– двухэтажное каменное здание, первоначально в семь осей проемов, к южному торцу в XX-XXI вв. сделано несколько пристроек, удлинивших главный фасад на две оси проёмов – на южном фланге дворового фасада выступает полукруглый эркер 1920-1930-х гг. – дом кирпичный, оштукатурен и окрашен, декоративные элементы побелены – прямоугольный в плане объём – завершён вальмовой кровлей
Декоративные элементы	– главный фасад в 9 осей проёмов расчленён поэтажными лопатками и завершён профилированным карнизом – лопатки, широкий междуэтажный пояс, межоконные простенки первого этажа оформляют вертикальные и горизонтальные ниши – нижние окна с лучковыми перемычками отмечены штукатурными рамочными наличниками, над которыми проходит волнистая полоса из бровок – во втором этаже окна прямоугольные

№ 298515 27.07.2020 18:22:05

УЧЁТНАЯ КАРТА
исторически ценного градоформирующего объекта

Дом жилой (А. Смирнова), последняя треть XIX в., ул. Почтовая, 40



Функциональное использование	– общественное
Структура, параметры объекта, конструктивные материалы	– двухэтажное каменное здание в девять осей проемов – дом кирпичный, оштукатурен и окрашен – прямоугольный в плане объём – завершён вальмовой кровлей на восточном фланге и двускатной на западном
Декоративные элементы	– венчающий рамочный карниз – симметрия главного фасада (в девять осей проёмов) подчёркнута в средней части раскреповкой с окном между пилястрами на втором этаже, однако нарушена входом, смещённым с центральной оси к западу, и раскреповкой первой оси по правому флангу – на правом фланге фасада в нижнем этаже на месте окна был арочный входной проём (сохранились подставы) – междуэтажный профилированный карниз проходит чуть ниже подоконников второго этажа и над окнами первого этажа и переходит на восточный фасад (в пять осей проёмов) – все окна прямоугольные, над верхними проёмами помещены лучковые бровки

ПРАВИТЕЛЬСТВО
№ 298515 27.07.2020 18:22:05

УЧЁТНАЯ КАРТА
исторически ценного градоформирующего объекта

Дом жилой (П.П. Дрейлинга), последняя треть XIX в., ул. Почтовая, 42



Функциональное использование	– общественное
Структура, параметры объекта, конструктивные материалы	– двухэтажное каменное здание в девять осей проемов – центральная ось фасада подчёркнута входным проёмом и окном над ним – симметрия фасада слегка нарушена проездной аркой на правом – фланге – дом кирпичный, оштукатурен и окрашен с выделением белых деталей – прямоугольный в плане объём вытянут вдоль улицы – завершён двускатной кровлей
Декоративные элементы	– пилястры в простенках между окнами второго этажа несут раскрепованный над ними профилированный венчающий карниз, их постаменты опираются на междуэтажный пояс, а упрощённые капители объединены тонкой тягой – междуэтажный карниз повторяет над проездной аркой лучковую форму её перемычки – прямоугольные окна первого этажа в рамочных профилированных наличниках отмечены крупными замками, во втором этаже – прямоугольные окна в рамочных профилированных наличниках с лучковыми завершениями, дверной проем – с лучковым рамочным наличником – проездная арка перекрыта лучковым сводом

№ 298515 27.07.2020 18:22:05

УЧЁТНАЯ КАРТА
исторически ценного градоформирующего объекта

Дом жилой, вторая половина XIX в., ул. Почтовая, 44

Функциональное использование	– жилое
Структура, параметры объекта, конструктивные материалы	– двухэтажное здание, состоящее из двух пристроенных друг к другу объёмов, со стороны улицы каждый из них обладает самостоятельной фасадной композицией, в восточном объеме – сквозной арочный проем – западный объем имеет восемь осей проемов во втором этаже и семь – в первом, восточный – пять во втором этаже – в восточной части дома оба этажа кирпичные, в западной – стены первого этажа кирпичные, второго – бревенчатые, с тесовой обшивкой; кирпичные стены оштукатурены и окрашены – прямоугольный в плане объём вытянут вдоль улицы – завершён вальмовой кровлей
Декоративные элементы	– венчающий карниз с подзорами, раскрепованный профилированный карниз – профилированный междуэтажный карниз, изгибающийся над лучковой перемычкой сквозного проезда, объединяет оба объема – стены второго этажа восточного объёма расчленены филёнчатыми лопатками на три части, два окна из пяти расположены над проездной аркой, над прямоугольными окнами приподняты сандрики, под двумя окнами с правого фланга – прямоугольные филенки – в западной части дома три средних (из семи) проёма первого этажа подчёркнуты раскреповкой стены – прямоугольные окна второго этажа заключёны в наличники, завершённые сандриками с подзорами – широкий фриз над междуэтажным карнизом украшен декоративной плетёнкой – проездная арка перекрыта лучковым сводом

№ 298515 27.07.2020 18:22:05

УЧЁТНАЯ КАРТА
исторически ценного градоформирующего объекта

Дом жилой, середина XX в., ул. Почтовая, 64

Функциональное использование	– административное
Структура, параметры объекта, конструктивные материалы	– угловая пятиэтажная башня по пять осей проемов на каждой стороне фасадов, выходящих на пл. Ленина и на ул. Почтовую – стены окрашены с выделением белокаменных деталей, нижние два этажа рустованы – Г-образный в плане объём – завершен вальмовой кровлей
Декоративные элементы	– венчающий профилированный карниз опирается на гладкий фриз – междуэтажный профилированный карниз – угол здания на высоту трех верхних этажей оформлен широкой лопаткой со стороны ул. Почтовая, со стороны пл. Ленина лопатку фланкируют спаренные пилястры – межоконные пилястры на высоту трех верхних этажей со стороны пл. Ленина – спаренные, со сложными капителями с поясами иоников и акантовых листьев на единой профилированной базе, со стороны ул. Почтовая – широкие пилястры со сложными капителями с поясами иоников и акантовых листьев с профилированными базами – с пл. Ленина пристроен небольшой входной тамбур, отделанный рустом – по краю кровли устроено ограждение из балясин на угловых и промежуточных тумбах – все окна прямоугольные, без наличников

№ 298515 27.07.2020 18:22:05

УЧЁТНАЯ КАРТА
исторически ценного градоформирующего объекта

Здание, середина XX в., ул. Почтовая, 65/104

Функциональное использование	– жилое, первый этаж - банк
Структура, параметры объекта, конструктивные материалы	– угловая пятиэтажная башня по пять осей проемов по ул. Почтовой и пл. Ленина и в три оси по ул. Горького – стены окрашены с выделением белокаменных деталей, нижние два этажа рустованы – Г-образный в плане объём – завершен вальмовой кровлей
Декоративные элементы	– венчающий профилированный карниз опирается на гладкий фриз – междуэтажный профилированный карниз – угол здания на высоту трех верхних этажей оформлен широкой лопаткой со стороны ул. Почтовой, со стороны пл. Ленина лопатку фланкируют спаренные пилястры – межоконные пилястры на высоту трех верхних этажей со сложными капителями со стороны пл. Ленина – спаренные с капителями с поясами иоников и акантовых листьев на единой профилированной базе, со стороны ул. Почтовая – широкие пилястры со сложными капителями с поясами иоников и акантовых листьев с профилированными базами – с пл. Ленина на центральной оси расположен вход в здание с навесом – все окна прямоугольные, без наличников – по краю кровли устроено ограждение из балясин на угловых и промежуточных тумбах

№ 298515 27.07.2020 18:22:05

УЧЁТНАЯ КАРТА
исторически ценного градоформирующего объекта

Здание бывшей Губернской земской управы, 1913 г., ул. Радищева, 28



Функциональное использование	– общественное
Структура, параметры объекта, конструктивные материалы	– трехэтажное кирпичное угловое здание, на внешнем углу акцентировано более высокой ротондой со сфероидным куполом – кирпичные стены здания в настоящее время оштукатурены (первоначально имели лицевую кладку) – Г-образное в плане здание вытянуто вдоль улиц Радищева и Свободы – каждое крыло со стороны улиц воспринимается как цельное репрезентативное здание с более высоким ризалитом посередине
Декоративные элементы	– профилированный венчающий карниз с нижним поясом с сухариками – ризалит по ул. Свободы увенчан треугольным полуфронтоном со скатами с профилированными карнизами, по ул. Радищева – ступенчатым аттиком; оба расчленены пилястрами – стены первого этажа уличных фасадов декорирует ленточный руст – на уличных фасадах окна двух нижних этажей заключены в массивные наличники с кубовидными муфтами на стойках; во втором этаже их дополняют трёхчастный веерный замок и сандрик (треугольный либо прямой) – поверхность ротонды делят сужающиеся колонны, объединяющие два верхних этажа, их стволы фрагментарно – внизу и вверху – каннелированы; колонны поддерживают неполный антаблемент в основании кольцевого аттика, разделённого лопатками на квадратные прясла с эллиптическими окнами с замковыми камнями: три – по центру, два по флангам – дворовые фасады равномерно прорезаны прямоугольными окнами, в первом этаже перемычки слегка выгнуты – угловая ротонда обращена во двор двумя высокими прямоугольными окнами с переплётами в 12 квадратов

ПРАВИТЕЛЬСТВО
№ 298515 27.07.2020 18:22:05

УЧЁТНАЯ КАРТА
исторически ценного градоформирующего объекта

Дом жилой, вторая половина XIX в., ул. Садовая, 4

Функциональное использование	– жилое
Структура, параметры объекта, конструктивные материалы	– одноэтажное с полуподвалом деревянное в три оконные оси здание на каменном цоколе, с северной стороны примыкают холодные сени с вынесенным на тротуар крыльцом, вторые сени примыкают к тому же фасаду во дворе, во второй половине XX в. с восточной стороны к дому примкнула пристройка – рубленные из брёвен без остатка стены основного этажа поставлены на кирпичный полуподвал, выложенный в два яруса – прямоугольный в плане объём, вытянутый вглубь участка – завершен вальмовой кровлей
Декоративные элементы	– фасады завершены карнизом с нарядным пропильным подзором – углы сруба закрыты дощатыми лопатками – прямоугольные окна – простые наличники, сандрики на кронштейнах с двухрядным резным подзором: верхний ряд с сухариками, нижний с пропильной резьбой полукружий, внизу резные фартуки – окна полуподвала, имеющие лучковые перемычки, заложены – парадное крыльцо завершено деревянным зонтом на квадратных столбиках, несущих лучковый фронтончик с заплечиками – боковой (южный) фасад оформлен аналогично главному, в его средней части остекленная дверь в сад и узкие окна по бокам образуют трёхчастную композицию – филенчатые двери

ПРАВИТЕЛЬСТВО
№ 298515 27.07.2020 18:22:05

УЧЁТНАЯ КАРТА
исторически ценного градоформирующего объекта

Дом жилой, первая четверть XX в., ул. Садовая, 8

Функциональное использование	– жилое
Структура, параметры объекта, конструктивные материалы	– одноэтажное деревянное в 8 оконных осей здание на каменном цоколе, с севера дополнен узкими каркасными сенями с крыльцом, выступающим на тротуар – рубленный из брёвен с остатком дом обшит тёсом (горизонтально вверху и вертикально ниже окон) и поставлен на кирпичный, оштукатуренный цоколь – прямоугольный в плане объём, вытянутый вдоль красной линии – завершен вальмовой кровлей
Декоративные элементы	– фасады завершены фризом и профилированным карнизом сильного выноса – выпуски бревен на углах и в центре фасада прикрыты дощатыми лопатками – главный фасад асимметричен относительно центральной лопатки – прямоугольные окна заключены в наличники с резными лучковыми сандриками, усложнёнными креповками; все плоские элементы наличников – боковины рам, волнообразные фартуки, тимпаны наверший – украшены накладной пропильной резьбой с «кружевным» рисунком – двупольная филенчатая дверь парадного входа и подзоры верха крыльца украшены сходными мотивами резьбы – козырек крыльца опирается на фигурные резные стойки – ограда и глухие ворота выполнены из теса, в едином стиле с домом их основу составляют столбы, несущие балку завершения, покрытую двухскатной кровлей, полотна ворот и калитки в виде крупных филенок с чередованием вертикальной и диагональной укладки теса и накладными ромбами

Правительство
№ 298515 27.07.2020 18:22:05

УЧЁТНАЯ КАРТА
исторически ценного градоформирующего объекта

Дом жилой (И.И. Тверитинова), середина XIX в., конец XIX в., ул. Садовая, 16

Функциональное использование	– жилое
Структура, параметры объекта, конструктивные материалы	– одноэтажное деревянное в 7 оконных осей здание на каменном цоколе, со стороны двора дополнен боковым квадратным в плане выступом; к боковому (южному) фасаду примыкают каркасные холодные сени с крыльцом, выступающим на тротуар за красную линию улицы – рубленные с остатком стены обшиты тёсом и поставлены на кирпичный цоколь – прямоугольный в плане объём, вытянутый вдоль красной линии – завершен вальмовой кровлей
Декоративные элементы	– венчающий карниз украшен подзором с пропильной резьбой, полуциркульный фронтон козырька с декорированным подзором и профилированным накладным диском по центру – главный фасад в 7 окон, из которых три средних слегка сближены, а остальные сгруппированы попарно, ассимметричен (крыльцо по правому флангу) – подоконный профилированный карниз – углы оформлены лопатками с профилировкой в завершении – прямоугольные окна с рамочными наличниками с накладными ромбами и нижним бриллиантовым поясом в очелье, с профилированными вертикальными стойками, с профилированными сандриками-полочками на кронштейнах, декорированными подзорами с верхним поясом сухариков

№ 298515 27.07.2020 18:22:05

УЧЁТНАЯ КАРТА
исторически ценного градоформирующего объекта

Дом жилой, начало XX в., ул. Садовая, 18



Функциональное использование	– административное здание
Структура, параметры объекта, конструктивные материалы	– двухэтажное деревянное в 7 оконных осей здание на каменном цоколе – деревянные стены обшиты тесом – вертикальным и «в елочку» – прямоугольный в плане объём, вытянутый вдоль красной линии – завершен вальмовой кровлей
Декоративные элементы	– стену делит междуэтажная полка и венчает мощный профилированный карниз на кронштейнах – главный фасад в семь осей проемов слегка асимметричен из-за размещения парадного входа на левом фланге – прямоугольные окна второго этажа оформлены наличниками с лучковыми очельями с пропильной резьбой с верхним и нижним профилированными карнизами и фигурными фартуками – входная дверь – двустворчатая с филенками

ПРАВИТЕЛЬСТВО
№ 298729 27.07.2020 18:22:05

УЧЁТНАЯ КАРТА
исторически ценного градоформирующего объекта

Бывшая усадьба Штейерта, главный дом, середина - третья четверть, конец XIX - начало XX вв., ул. Садовая, 22



Функциональное использование	– жилое
Структура, параметры объекта, конструктивные материалы	– двухэтажное кирпичное угловое здание состоит из двух объемов: первоначального углового и более высокого, пристроенного по ул. Вознесенской, корпуса – здание оштукатурено и окрашено с выделением деталей – Г-образный в плане дом – первоначальный угловой объём – под вальмовой кровлей, пристроенный корпус крыт на два ската
Декоративные элементы	– в первоначальном объёме фасад по ул. Садовая насчитывает 8 осей проёмов, по ул. Вознесенской – пять – стены завершены неполным антаблементом с гладким фризом и профилированным карнизом – в обоих этажах окна прямоугольные, во втором они заключены в профилированные рамочные наличники – на левом фланге фасада по ул. Садовая расположен балкон с металлическим ограждением, опирающийся на две чугунные колонны, служащий навесом крыльца парадного входа – пристроенный корпус по ул. Вознесенской состоит из двух частей: пристройки начала XX в. в шесть оконных осей и пристройки 1930-х гг. – в четыре оконные оси – фасад пристроенного корпуса в шесть осей окон симметричен по композиции; горизонтальными членениями служат профилированные междуэтажный и венчающий карнизы, а также подоконная тяга второго этажа; боковые оси выделены поэтажными филёнчатыми лопатками и фигурными аттиками с полуциркульным подвышением, лопатками по краям и профилированным карнизом; окна прямоугольные, во втором этаже – с профилированными рамочными наличниками, боковые верхние окна акцентированы сандриками-полочками – фасад корпуса в четыре оконные оси связан с предыдущим межэтажным профилированным поясом, оформлен угловыми лопатками, три окна второго этажа с подоконными полками

ПРАВИТЕЛЬСТВО
№ 298729 27.07.2020 18:22:05

УЧЁТНАЯ КАРТА
исторически ценного градоформирующего объекта

Бывшая усадьба Штейерта, флигель, середина - третья четверть, конец XIX - начало XX вв., ул. Садовая, 22а

Функциональное использование	– жилое
Структура, параметры объекта, конструктивные материалы	– двухэтажное (первоначально одноэтажное) деревянное с полуподвалом здание – верхние рубленные с остатком этажи обшиты тёсом, полуподвал оштукатурен – прямоугольный, слегка вытянутый в глубину участка объем объединён общей кровлей с южной пристройкой советского времени – покрыт вальмовой кровлей
Декоративные элементы	– уличный фасад в три оси окон (в первоначальном объёме) от прежнего декора сохранил только профилированный карниз, завершающий полуподвал

ПРАВИТЕЛЬСТВО
№ 298515 27.07.2020 18:22:05

УЧЁТНАЯ КАРТА
исторически ценного градоформирующего объекта

Усадьба городская Шульгиных, главный дом, середина - третья четверть, конец XIX – начало XX вв., ул. Садовая, 44



Функциональное использование	– общественное
Структура, параметры объекта, конструктивные материалы	– двухэтажный с антресолями каменный угловой дом с трехэтажным выступом во дворе – дом оштукатурен и окрашен с выделением белокаменных деталей – Г-образный в плане объем – завершен вальмовой кровлей
Декоративные элементы	– два одинаковых уличных фасада углового дома в семь осей проёмов симметричны, средняя трёхосевая часть выделена креповкой лучковыми фронтонами с профилированным обрамлением и картушем по центру тимпана и оформленной рустованными лопатками в верхнем этаже на фасаде по ул. Свободы, такими же лопатками оформлены углы здания – осевое расположение ритмичных прямоугольных окон, окна средней части объединены сверху декоративным фронтоном, внизу - профилированной подоконной тягой с каплями – простые наличники в виде рам, над окнами прямые сандрики – горизонтальные членения выявлены выступом цоколя, междуэтажным профилированным поясом и венчающим антаблементом, состоящим из гладкого фриза, профилированного карниза, выше карниза расположены парапеты с поясом профилированных филенок, с лучковыми фронтонами в центре, такая же структура и членения присущи дворовому фасаду углового объёма, отличающегося лишь наличием окон антресолей – часть окон на фасаде по ул. Садовая заложена – цоколь обложен плиткой

№ 298515 27.07.2020 18:22:05

УЧЁТНАЯ КАРТА
исторически ценного градоформирующего объекта

Усадьба городская Шульгиных, служебная постройка, середина - третья четверть, конец XIX – начало XX вв., ул. Садовая, 44



Функциональное использование	– общественное
Структура, параметры объекта, конструктивные материалы	– одноэтажная (надстроенная вторым этажом) каменная служебная постройка – оштукатурена и окрашена с выделением белокаменных деталей – прямоугольный в плане объем – завершен вальмовой кровлей с левого фланга и двускатной – с правого
Декоративные элементы	– венчающий профилированный и междуэтажный карнизы – на глухом главном фасаде от четырех рустованных лопаток на всю высоту стены сохранилась лишь угловая, от трех утраченных – верхняя часть

№ 298515 27.07.2020 18:22:05

УЧЁТНАЯ КАРТА
исторически ценного градоформирующего объекта

Усадьба городская Шульгиных, флигель, середина - третья четверть, конец XIX – начало XX вв., ул. Садовая, 44

Функциональное использование	– общественное
Структура, параметры объекта, конструктивные материалы	– одноэтажное каменное здание в пять осей проемов на каменном цоколе, вплотную расположено между главным домом и служебной постройкой – дом оштукатурен и окрашен с выделением белокаменных деталей – прямоугольный в плане объём, вытянутый вдоль красной линии по ул. Свободы – завершен двускатной кровлей
Декоративные элементы	– фасад завершает профилированный карниз – пять высоких прямоугольных окон уличного фасада по низу объединены профилированным поясом – асимметрично расположенная рустованная лопатка отделяет три правых окна от двух левых, слева фасад завершает еще одна рустованная лопатка – прямоугольные профилированные наличники, прямые профилированные сандрики – цоколь обложен плиткой

№ 298515 27.07.2020 18:22:05

УЧЁТНАЯ КАРТА
исторически ценного градоформирующего объекта

Усадьба городская Шульгиных, конюшня и каретный сарай, середина - третья четверть, конец XIX - начало XX вв., ул. Садовая, 44а



Функциональное использование	– общественное
Структура, параметры объекта, конструктивные материалы	– одноэтажные каменные здания – прямоугольные в плане объёмы, вытянутые вглубь участка – завершены односкатной кровлей
Декоративные элементы	– фасады конюшни и каретного сарая подчинены ритму окон, сгруппированных в зависимости от величины внутреннего помещения – фасады завершены карнизом – сарай прорезан тремя крупными проёмами ворот – с ул. Садовая фасад конюшни увенчан высоким гладким аттиком и прорезан двумя окнами – углы аттика оформлены рустованными пилястрами

№ 298515 27.07.2020 18:22:05

УЧЁТНАЯ КАРТА
исторически ценного градоформирующего объекта

Дом жилой с магазином, первая четверть XX в., ул. Свободы, 24а



Функциональное использование	– жилое с торговым первым этажом
Структура, параметры объекта, конструктивные материалы	– трехэтажное каменное здание на каменном цоколе со срезанным углом, завершенным разорванным фронтоном со скатами с профилированными карнизами с круглым окном по центру тимпана – фасад по ул. Свободы – в семь оконных осей, по ул. Подгорная – в девять оконных осей – стены оштукатурены и окрашены с выделением белокаменных деталей, первый этаж рустованный – Г-образный в плане объём – завершен вальмовой кровлей
Декоративные элементы	– венчающий профилированный карниз опирается на гладкий фриз – междуэтажный профилированный карниз между первым и вторым этажами – рустованные угловые лопатки – на второй и крайней осях фасада по ул. Свободы, завершенных такими же аттиками, что и на угловом срезе, расположены эркеры на втором этаже и застекленные балконы - на третьем – на четвертой и крайней осях фасада по ул. Подгорная, завершенных аналогичными аттиками, расположены балконы на втором и третьем этажах – окна под аттиками оформлены пилястрами и фронтонами – окна третьего этажа на уровне подоконников объединены профилированными поясами – трехчастные окна в эркерах и балконах – входные проемы устроены с угла и по несколько со стороны фасадов

ПРАВИТЕЛЬСТВО
№ 298515 27.07.2020 18:22:05

УЧЁТНАЯ КАРТА
исторически ценного градоформирующего объекта

Дом жилой, конец XIX - начало XX вв., ул. Свободы, 45

Функциональное использование	– жилое
Структура, параметры объекта, конструктивные материалы	– двухэтажное в 7 оконных осей полукаменное здание – стены нижнего этажа оштукатурены, верхнего – обшиты тёсом – двухэтажное прямоугольное здание вытянуто вдоль улицы – завершен пологой вальмовой кровлей
Декоративные элементы	– венчающий профилированный карниз опирается на фриз с кронштейнами – профилированный междуэтажный карниз – окна уличного фасада в семь осей разделены междуэтажным поясом, из них два окна на правом фланге подчёркнуты раскреповкой – окна верхнего этажа прямоугольные, нижнего - с лучковыми перемычками – пять нижних окон имеют профилированные наличники, окна на правом фланге имеют обрамление в виде штукатурной профилированной рамки – окна второго этажа объединены непрерывной профилированной подоконной полкой с нижним ярусом сухариков, отсекающей стойки их наличников от массивных сухарей и фартуков с ярусом сухариков – над прямоугольными оконными проёмами приподняты массивные профилированные горизонтальные сандрики на фигурных кронштейнах над профилированной филенкой с диагональной плетенкой – в кладку нижнего этажа на правом боковом фасаде заглублены три ниши, а средняя ось подчёркнута узким входом

ПРАВИТЕЛЬСТВО
№ 298515 27.07.2020 18:22:05

УЧЁТНАЯ КАРТА
исторически ценного градоформирующего объекта

Дом жилой, конец XIX в., ул. Свободы, 50

Функциональное использование	– жилое
Структура, параметры объекта, конструктивные материалы	– двухэтажное деревянное в 13 оконных осей здание на кирпичном цоколе, средняя ось подчеркнута дверным проемом и широким окном во втором этаже – деревянные стены, обшиты калёванным тёсом, кирпичный цоколь оштукатурен – прямоугольный в плане объём, вытянутый вдоль красной линии – завершен пологой вальмовой кровлей
Декоративные элементы	– венчающий профилированный карниз большого выноса над фризом с накладным зигзагом над пояском с бриллиантовым рустом между верхним и нижним поясами с зубчиками – междуэтажный профилированный карниз с нижним поясом сухариков и пропильным подзором – на уличном фасаде окна в каждом этаже объединены непрерывной полкой – рамы наличников, окаймленные бриллиантовым рустом и пропильным орнаментом в центре, с фигурными кронштейнами под щипцовыми профилированными сандриками, с пропильными подзорами и ветреницей по центру над накладным пропильным орнаментом очелья, упираются в междуэтажный лёгкий карниз, либо во фриз верхнего этажа; подоконный накладной пропильной фигурный фартук – середина фасада подчёркнута низким крыльцом под двускатным навесом на массивных подкосах; двускатный навес с пропильным подзором, пропильными фигурными подзорами скатов фронтона навеса и нижнего пропильного фигурного подзора с поясом сухариков; филенчатая двухстворчатая дверь главного входа – дворовый (северный) фасад декорирован проще, но скомпонован довольно живописно, череду однородных очелий прерывают то горизонтальный сандрик более широкого окна, то сандрик, высоко поднятый над проёмом, то окно лестничной клетки, большинство наличников здесь подчёркнуто изящной гирляндой

ПРАВИТЕЛЬСТВО
№ 298515 27.07.2020 18:22:05

УЧЁТНАЯ КАРТА
исторически ценного градоформирующего объекта

Дом жилой, 1952 г., ул. Свободы, 53а

Функциональное использование	– жилое
Структура, параметры объекта, конструктивные материалы	– трехэтажное каменное в 10 оконных осей здание – стены оштукатурены и окрашены с выделением белокаменных деталей – прямоугольный в плане объём, вытянутый вдоль красной линии – завершен вальмовой кровлей с двумя симметричными щипцами со скатами и профилированными карнизами на главном фасаде и по одному такому же - на торцевых
Декоративные элементы	– венчающий профилированный карниз опирается на фриз с кронштейнами – межэтажный профилированный карниз над первым этажом – окна третьего этажа объединены снизу профилированным поясом – угловые рустованные лопатки, в третьем этаже – угловые двойные пилястры – на третьих осях с флангов – эркеры на высоту двух первых этажей, с пилястрами по флангам граней с базами и капителями, в том числе пилястры боковых граней и спаренные пилястры центральной грани на 1 этаже, опирающиеся на профилированный карниз; членение вертикальными стойками подоконных граней второго этажа, завершение эркеров вторых этажей профилированными карнизами и балконами с решетчатыми ограждениями; тройное окно верхнего этажа оформлено белокаменным наличником и завершено круглым чердачным окном под щипцом; такие же эркеры с балконами на торцевых фасадах – окна второго этажа с рамочными профилированными наличниками, опирающимися на карниз, подоконное пространство украшено балясинами; окна завершены прямым профилированным сандриком с лепниной в очелье – на центральных двух осях в верхних этажах – балконы с решетчатым ограждением

№ 298515 27.07.2020 18:22:05

УЧЁТНАЯ КАРТА
исторически ценного градоформирующего объекта

Общественное здание, первая половина XX в., ул. Свободы, 60



Функциональное использование	– общественное
Структура, параметры объекта, конструктивные материалы	– одноэтажное каменное в десять осей проемов здание – стены оштукатурены и окрашены с выделением белокаменных деталей – прямоугольный в плане объём, вытянутый вдоль красной линии – завершен вальмовой кровлей
Декоративные элементы	– стены завершает профилированный карниз – средняя часть главного фасада в восемь осей проемов слегка выступает в виде ризалита за основную линию фасада – центральная часть ризалита оформлена нишей с аркадой, с профилированными полукруглыми архивольтами с замковыми камнями по центру, в пять рустованных пилястр с капителями, с завершением аркады фронтоном со скатами с профилированными карнизами, с круглым окном по центру в рамочном наличнике с замковым камнем и нижней дугой сухариков; по осям аркады в нише размещены прямоугольные окна в рамочных профилированных наличниках, над которыми - круглые розетки с профилированными рамочными наличниками, с нижней дугой сухариков, с барельефом цветка - четырехлистника – по обе стороны от центральной части по две оси проемов, оформленные ленточным рустом на высоту прямоугольных окон, украшенных профилированными полукруглыми тягами с поясом ритмично чередующихся сухариков с иониками, с круглыми розетками с цветком четырехлистника по центру; тяги объединены крупной вертикальной розеткой с листом аканта – на крайних осях в арочных проемах расположены входы, оформленные рустованными пилястрами и угловыми колоннами, соединенные арками с профилированными архивольтами – под прямоугольными окнами в прямоугольных рамах – белокаменные профилированные филенки с барельефами геометрического рисунка с ромбом с веерным цветком в центре

№ 298515 27.07.2020 18:22:05

УЧЁТНАЯ КАРТА
исторически ценного градоформирующего объекта

Дом жилой (Тузликовых), третья четверть XIX в., ул. Семинарская, 7

Функциональное использование	– жилое
Структура, параметры объекта, конструктивные материалы	– двухэтажное деревянное в 3 оконные оси здание на каменном цоколе, к основному объёму с севера по красной линии улицы примыкают сени, чёрные сени расположены у западного торца дома, во дворе – дом рублен из брёвен и обшит горизонтальным калёванным тёсом, цоколь белокаменный – прямоугольный в плане объём, вытянутый вглубь участка – завершен вальмовой кровлей
Декоративные элементы	– сильно раскрепованный венчающий подшивной карниз над филенчатым фризом (резной подзор утрачен) – междуэтажный профилированный карниз с филёнчатым фризом – главный фасад основного объёма членится лопатками в обоих этажах – края фасада отмечены сдвоенными лопатками – все лопатки в верхней своей части украшены накладными пальметтами – окна обоих этажей с лучковыми перемычками – в первом этаже наличники окон украшены лучковыми фигурными сандриками с профилированными верхними полками – во втором этаже наличники рамочные с профилированной верхней лучковой и нижней полками – пристройка в две оконные оси без деталей

ПРАВИТЕЛЬСТВО
№ 298515 27.07.2020 18:22:05

УЧЁТНАЯ КАРТА
исторически ценного градоформирующего объекта

Здания Приказа общественного призрения, Новый больничный корпус, XIX - начало XX вв., ул. Семинарская, 48

Функциональное использование	– общественное
Структура, параметры объекта, конструктивные материалы	– двухэтажное кирпичное в десять оконных осей здание с элементами кирпичного стиля, с широким выступом ризалита в середине главного (южного) фасада и двумя крыльями со стороны двора – стены кирпичные с белокаменными деталями – Г-образная форма плана – завершен вальмовой кровлей
Декоративные элементы	– венчающий профилированный карниз, с нижним городчатым поясом – междуэтажный карниз – углы объёмов и простенки между окнами отмечены пилястрами – окна ризалита сгруппированы попарно, фланговые – одиночные, крайние из них фланкированы пилястрами с раскрепованным над ними карнизом, включающим белокаменную плиту – все окна с лучковыми перемычками и замковыми камнями – сандрики в два яруса с двумя замковыми камнями повторяют форму перемычек, окна в первом этаже попарно объединены бровками – окна ризалита в верхней части объединены декоративным поясом

ПРАВИТЕЛЬСТВО
№ 298515 27.07.2020 18:22:05

УЧЁТНАЯ КАРТА
исторически ценного градоформирующего объекта

Склады суконные, конец XIX - начало XX вв., ул. Семинарская, 53



Функциональное использование	– производственное
Структура, параметры объекта, конструктивные материалы	– двухэтажное каменное в 16 оконных осей здание – на срезанных северных углах объёма в уровне второго этажа устроены эркеры – стены сложены из кирпича и выкрашены в тёмно-розовый и светло-кремовый цвета, детали белокаменные – прямоугольный в плане объём, сильно вытянутый вдоль красной линии – кровля вальмовая с небольшими чердачными окнами
Декоративные элементы	– венчающий профилированный карниз на консолях с сухариками и опорным треугольным зубцом, под ним – фриз необычного вида – с чередованием коротких и длинных опор – по всему периметру здания проходит массивный междуэтажный карниз с городчатым поясом – главный фасад расчленён лопатками на четыре секции по 3 оконные оси в трех из них и 4 – в последней, на правом фланге – в нижнем этаже на углах и в простенках сдвоенные филёнчатые лопатки, в верхнем – руст на углах перебит ширинками – в середине каждой из трёх секций располагались широкие арочные проёмы двухстворчатых ворот с ложными окнами по сторонам – во втором этаже проёмы и ниши размещены на тех же осях, что и на первом, лишь на правом фланге в последней секции фасада вход и окна (без наличников) прорезаны в учащённом ритме – все проёмы с лучковыми перемычками, на большей части главного фасада окна второго этажа с наборными стойками – окна с лучковыми сандриками в один ложковый ряд с чередованием выпуска кирпича, по центру трехосевых секций окна расположены в лучковых нишах – на северном и заднем фасадах более простой декор, в простенках между окнами – лопатки с вогнутыми углами

ПРАВИТЕЛЬСТВО
№ 298515 27.07.2020 18:22:05

УЧЁТНАЯ КАРТА
исторически ценного градоформирующего объекта

Дом жилой, конец XIX в., ул. Сенная, 22



Функциональное использование	– жилое
Структура, параметры объекта, конструктивные материалы	– угловой одноэтажный деревянный дом на высоком каменном полуподвале, по ул. Семинарской с правого фланга к дому сделана пристройка – стены обшиты горизонтальным узким тёсом, стены полуподвала оштукатурены – прямоугольный в плане объём, вытянутый вдоль красной линии ул. Сенная – в 10 оконных осей, вдоль ул. Семинарская – в 4 оконные оси – завершен вальмовой кровлей
Декоративные элементы	– фасад завершен карнизом большого выноса, опирающийся на широкий фриз с верхним ярусом сухариков, филенками с ромбом в центральной части, нижним накладным фигурным стрельчатым поясом – межэтажный профилированный карниз – углы фасадов оформлены двойными филенчатыми лопатками – фасад по ул. Сенная разделен двумя парами лопаток на три части: среднюю – в четыре оконные оси и боковые – по три оконные оси (на правом фланге одно окно заложено) – окна с лучковыми перемычками – профилированные наличники завершены сандриками, повторяющими форму окна, очелье оформлено накладным орнаментом, подоконное пространство оформлено пропильной резьбой и филенками

ПРАВИТЕЛЬСТВО
№ 298515 27.07.2020 18:22:05

УЧЁТНАЯ КАРТА
исторически ценного градоформирующего объекта

Дом жилой, конец XIX в., ул. Сенная, 24

Функциональное использование	– жилое
Структура, параметры объекта, конструктивные материалы	– двухэтажный каменный дом в пять оконных осей, с левого фланга сделана одноэтажная каменная пристройка – кирпичные стены оштукатурены и окрашены – прямоугольный в плане объём, вытянутый вдоль красной линии – завершен вальмовой кровлей
Декоративные элементы	– фасад завершен профилированным карнизом с нижним поясом сухариков – междуэтажный профилированный карниз – угловые лопатки, еще одна лопатка делит фасад на две и три оконные оси – окна с лучковыми перемычками без наличников – над окнами второго этажа и по нижней части окон протянуты профилированные пояса

ПРАВИТЕЛЬСТВО
№ 298515 27.07.2020 18:22:05

УЧЁТНАЯ КАРТА
исторически ценного градоформирующего объекта

Здание «Детского мира», середина XX в., ул. Соборная, 38

Функциональное использование	– общественное
Структура, параметры объекта, конструктивные материалы	– трехэтажное каменное здание в стиле советского неоклассицизма – стены оштукатурены и окрашены с имитацией разбивки под руст и с выделением белокаменных деталей – прямоугольный в плане объём, вытянутый вдоль красной линии – завершен вальмовой кровлей
Декоративные элементы	– венчающий профилированный карниз большого выноса – центральная часть фасада заглублена в виде ниши и оформлена шестью приставными колоннами с базами и коринфскими капителями; в интерколумниях расположены эркеры на высоту первого и второго этажей, на третьем – сдвоенные прямоугольные окна; на центральной оси расположен входной проем – эркеры на уровне больших оконных проемов первого и второго этажей остеклены, верхние части оформлены профилированными карнизами и украшены розетками – входной проем выполнен из стекла и акцентирован в верхней части эркера белокаменным барельефом – гирляндой с розеткой по центру – боковые фланги фасада в виде сплошных стен оформлены белокаменными барельефами – картушами с датировкой

№ 298515 27.07.2020 18:22:05

УЧЁТНАЯ КАРТА
исторически ценного градоформирующего объекта

Колоннада, 1895 г., пл. Соборная



Функциональное использование	– парковое сооружение
Структура, параметры объекта, конструктивные материалы	– пропилеи в виде полукружия двух колоннад из парных колонн в четыре пролета со сквозным проходом в центре, фланкированы со стороны площади пилонами со спаренными угловыми колоннами, со стороны прохода - пролетом с пучками из четырех колонн по флангам, пропилеи установлены на подиум – сооружение из камня оштукатурено и окрашено
Декоративные элементы	– пропилеи венчает антаблемент с профилированным архитравом, гладким фризом и сильно раскрепованным профилированным карнизом, над которым проходит аттик с профилированным карнизом – колонны с капителями с эхином с ониками, с базами – оформление пилона нишей, окаймленной ониками и ступенчатым аттиком с барельефом гирляндой по центру; углы пропилей украшены вазонами

ПРАВИТЕЛЬСТВО
№ 298515 27.07.2020 18:22:05

УЧЁТНАЯ КАРТА
исторически ценного градоформирующего объекта

Дом жилой (Н. Акимова), конец XIX в., пл. Соборная, 6

Функциональное использование	– общественное
Структура, параметры объекта, конструктивные материалы	– двухэтажное каменное в десять оконных осей здание с полуподвалом, в советское время два фланговых входа в сени со стороны площади превращены в окна – стены сложены из кирпича в лицевой (тычковой) кладке – прямоугольный в плане объём вытянут вдоль красной линии – завершен в основной своей части вальмовой кровлей, расположенные на торцах здания с востока и запада объёмы сеней завершены простыми скатами
Декоративные элементы	– симметричная композиция главного северного фасада в десять осей обогащена двумя ризалитами, сдвинутыми на одну ось от флангов – каждый из ризалитов (в две оси) завершён невысоким прямоугольным аттиком с горизонтальной филенкой, с полукруглым подвышением в центре, украшенным розеткой – центральную часть фасада (в восемь осей) венчает карниз на консолях; фланговые участки фасада (в одну ось) выделяются меньшими высотой и размерами окон второго этажа и оформлены гладким фризом с верхним профилированным поясом – на углах ризалитов во втором этаже пилястры; а на углах боковых пристроек – лопатки – нижний этаж по всему фасаду обработан ленточным рустом, стены второго этажа гладкие – окна с лучковыми перемычками в обоих этажах обрамлены наличниками с ушами и веерными замками, очертания самих замков чередуются (лучковые и прямые); размещённые под окнами лежачие филёнки в некоторых местах украшены накладными ромбами

ПРАВИТЕЛЬСТВО
№ 298515 27.07.2020 18:22:05

УЧЁТНАЯ КАРТА
исторически ценного градоформирующего объекта

Дом жилой, конец XIX в., Соборная пл., 18, корп. 1

Функциональное использование	– административное здание
Структура, параметры объекта, конструктивные материалы	– одноэтажный деревянный дом на высоком кирпичном цоколе в 7 осей проемов – бревенчатые стены горизонтально обшиты тёсом, над окнами – вертикально высокий цоколь, оштукатурен и окрашен – прямоугольный в плане объём вытянут вдоль улицы – завершен вальмовой кровлей
Декоративные элементы	– венчающий карниз снабжен двухъярусным подзором с рельефной резьбой: верхний ярус с растительным орнаментом, нижний с полукружьями с каплями с лилейным барельефом по центру – над окнами фриз из вертикальных резных накладок – угловые филенчатые лопатки – главный фасад в семь оконных осей разделен филенчатой лопаткой на два и пять неравномерно расположенных окон с соотношением 2:1:2 – прямоугольные окна имеют рамочные наличники с резными свесами, прямые профилированные сандрики на консолях, с нижним поясом мелких сухариков и подзором рельефной каймы полукружий с каплями, фигурные резные подоконные доски

ПРАВИТЕЛЬСТВО
№ 298729 27.07.2020 18:22:05

УЧЁТНАЯ КАРТА
исторически ценного градоформирующего объекта

Памятник С. Есенину, 1975 г., Трубежная наб.

Функциональное использование	– памятник
Структура, параметры объекта, конструктивные материалы	– памятник неординарный по своему композиционному и образному решению являет собой исключительный вариант русской монументальной скульптуры 1970-х гг. – крупная (4,4 м) бронзовая поясная скульптура читающего стихи поэта с вдохновенно раскинутыми в стороны руками как бы вырастает из земли. Гранитный постамент, создающий иллюзию пластов земли, перекликается со складками рукавов и воротника рубашки. Памятник установлен на невысокий, из серого и зеленого гранита стилобат, расположенный на обширной, мощенной крупными плитами видовой площадке
Декоративные элементы	– в скульптуре тщательно проработаны черты портрета, что контрастирует с несколько обобщенной пластикой фигуры

№ 298515 27.07.2020 18:22:05

УЧЁТНАЯ КАРТА
исторически ценного градоформирующего объекта

Усадьба городская (Л.П. Наумовой), Главный дом, середина XIX в., ул. Урицкого, д. 49, корп.1



Функциональное использование	– жилое
Структура, параметры объекта, конструктивные материалы	– одноэтажный с антресолями деревянный в 7 оконных осей дом, с небольшим выступом сеней на южном торце – стены обшиты тесом – прямоугольный в плане объём, вытянутый вдоль красной линии застройки улицы – завершен вальмовой кровлей
Декоративные элементы	– сильно нависающий профилированный карниз опирается на широкий гладкий фриз с верхним профилированным поясом – лаконичный геометрический декор наряду со стройными пропорциями членений, сообщает зданию монументальность, присущую ампирным постройкам – уличный фасад в средней части имеет трёхоконный ризалит – нижняя часть фасада обработана рустом: в ризалите – квадровым, флангах – ленточным – края фасада и ризалита отмечены тосканскими филёнчатыми пилястрами – прямоугольные окна со ставнями украшены на флангах трёхчастными клинчатыми замками, а в ризалите – плоскими сандриками с накладными замковыми камнями

№ 298515 27.07.2020 18:22:05

УЧЁТНАЯ КАРТА
исторически ценного градоформирующего объекта

Дом жилой (П.Д. Горбовой), последняя четверть XIX в., ул. Урицкого, 53



Функциональное использование	– жилое
Структура, параметры объекта, конструктивные материалы	– одноэтажный деревянный в четыре оконные оси дом с крыльцом на северном фланге (утрачено) – бревенчатый дом без обшивки поставлен на кирпичном цоколе – прямоугольный в плане объём вытянут по красной линии застройки – завершен вальмовой кровлей
Декоративные элементы	– венчающий профилированный карниз на кронштейнах декорирован пропильным подзором с верхним накладным поясом с сухариками, между кронштейнами чередуются накладные ромбы и прямоугольники – резные наличники окон с лучковыми перемычками украшены фестонами в очелье, фланкированными накладками с рельефной резьбой с карточным мотивом и увенчаны сандриками с пропильными подзорами с верхним накладным поясом с сухариками, подоконная часть украшена фигурным подзором

ПРАВИТЕЛЬСТВО
№ 298515 27.07.2020 18:22:05

УЧЁТНАЯ КАРТА
исторически ценного градоформирующего объекта

Дом жилой (Н. И. Пересыпкина), конец XIX - начало XX вв., ул. Урицкого, 55



Функциональное использование	– жилое
Структура, параметры объекта, конструктивные материалы	– одноэтажный деревянный в 3 оконные оси дом на каменном цоколе имеет поперечно ориентированный мезонин, с левого фланга к дому примыкало парадное крыльцо и сени, на месте которых в настоящее время сделана кирпичная пристройка – дом деревянный, горизонтально обшитый калёванным тёсом – прямоугольный в плане объём вытянут вглубь участка – объём крыт на два ската
Декоративные элементы	– карниз большого выноса – мезонин отделён от первого этажа карнизом – окна с лучковыми перемычками обрамлены наличниками с дугообразными бровками и подоконными профилированными полками – в тимпане фронтона – два спаренных прямоугольных окна с лучковыми перемычками, по сторонам от них тимпан украшают накладные треугольники, а сверху небольшой ромб – боковой фасад имеет пять окон в первом этаже и три в мезонине – все окна заключены в простые рамочные наличники; в первом этаже сохранились ставни

ПРАВИТЕЛЬСТВО
№ 298515 27.07.2020 18:22:05

УЧЁТНАЯ КАРТА
исторически ценного градоформирующего объекта

Здание бывшего реального училища Малашкиных, начало XX в., ул. Урицкого, 69




Функциональное использование	– жилое
Структура, параметры объекта, конструктивные материалы	– двухэтажное кирпичное здание в стиле модерн – стены кирпичные – прямоугольный в плане объём, вытянутый вглубь участка – завершен вальмовой кровлей
Декоративные элементы	– узкий уличный фасад завершен высоким аттиком, скрывающим крышу – этажи разделены филенчатым фризом – края фасада выделены мощными лопатками, украшенными выемками и поясками; лопатки имеют своеобразные капители в виде крупных выкружек, с наложенными полотенцами, завершаются лопатки щипцами – окно второго этажа фланкировано двумя узкими лопатками, доходящими до верха фасада, где между ними сделан лучковый фронтон – первоначально фасад в первом этаже украшал большой подковообразный вход

ПРАВИТЕЛЬСТВО
№ 298515 27.07.2020 18:22:05

УЧЁТНАЯ КАРТА
исторически ценного градоформирующего объекта

Дом жилой, 1949 г., ул. Фурманова, 15

Функциональное использование	– жилое
Структура, параметры объекта, конструктивные материалы	– двухэтажное каменное в десять оконных осей здание, стены кирпичные, оштукатурены и окрашены – прямоугольный в плане объём, вытянутый вдоль красной линии – завершен вальмовой кровлей
Декоративные элементы	– венчающий профилированный карниз – центральная часть на две оси в первом этаже и одну ось во втором выделена рустованными лопатками и акцентирована полуфронтоном со скатами с профилированными карнизами и широким окном с балконом второго этажа – углы здания оформлены широкими рустованными лопатками – прямоугольные окна с рамочными профилированными наличниками и подоконной полкой – тимпан фронтона и боковые стороны широкого окна оформлены декоративными деталями: по центру круглой нишкой с профилированным рамочным обрамлением над барельефом гирлянды над датой возведения здания (1949 г.), двумя филенками с розеткой по центру

ПРАВИТЕЛЬСТВО
№ 298515 27.07.2020 18:22:05

УЧЁТНАЯ КАРТА
исторически ценного градоформирующего объекта

Общественное здание, 1939 г., ул. Циолковского, 5

Функциональное использование	– учебное
Структура, параметры объекта, конструктивные материалы	– четырехэтажное каменное угловое здание акцентировано на углу ул. Циолковского и ул. Электрозаводская квадратной, слегка выступающей по высоте и заглубленной по красной линии относительно основного фасада башней в три оконные оси, на центральной оси которой устроен входной проем – стены кирпичные, оштукатурены и покрашены с выделением белокаменных деталей – Г-образный в плане объём, одинаково вытянутый вдоль ул. Циолковского и ул. Электрозаводская – завершен вальмовой кровлей с двумя чердачными выступающими окнами
Декоративные элементы	– венчающий профилированный карниз опирается на фриз с кронштейнами – основной фасад по ул. Циолковского в десять осей проемов делится на три неравные части двумя межэтажными карнизами; средняя часть на высоту двух этажей выделяется угловыми лопатками и межоконными ионическими пилястрами с базами и пьедесталами на едином подиуме с профилированным карнизом, с капителями, несущими упрощенный антаблемент с профилированным архитравом, гладким фризом, раскрепованным профилированным карнизом – первый этаж оформлен сплошным ленточным рустом и рустованными угловыми лопатками – удлиненные окна четвертого этажа с полуциркульными завершениями в рамочных профилированных наличниках опираются на антаблемент, остальные окна прямоугольные, второго и третьего этажей - с подоконными полками – аналогичный фасад в десять оконных осей по ул. Электрозаводская отличается более широкими и прямоугольными окнами в четвертом этаже

ПРАВИТЕЛЬСТВО
№ 298729 27.07.2020 18:22:05

	угловая башня по три оконные оси на каждом фасаде завершена профилированным карнизом, делится междуэтажными карнизами на три части – первый рустованный этаж оформлен входным портиком, опирающимся на четыре квадратные колонны и являющимся балконом для второго этажа; балкон огражден металлической решеткой на квадратных столбах, являющихся продолжением колонн входного портика – средняя часть башни, как и основной фасад, на высоту двух этажей выделяется четырьмя полуколоннами на едином пьедестале с прямоугольными абаками и базами с упрощенным антаблементом с профилированным архитравом, с гладким фризом, профилированным карнизом, верхняя часть башни разделена профилированным поясом на четвертый этаж и пятый – антресольный – окна четвертого этажа с полуциркульным завершением заглублены в мелкие ниши, повторяющие форму окон; окна на половину высоты фланкируют пилястры, завершенные прямоугольными упрощенными капителями, оканчивающимися барельефами – окна антресольного этажа – прямоугольные, опираются на пояс – боковой фасад башни аналогичный, но упрощенный, без некоторых деталей

ПРАВИТЕЛЬСТВО
№ 298515 27.07.2020 18:22:05

УЧЁТНАЯ КАРТА
исторически ценного градоформирующего объекта

Дом жилой, середина XX в., ул. Циолковского, 11

Функциональное использование	– жилое с торговым первым этажом
Структура, параметры объекта, конструктивные материалы	– четырехэтажное угловое каменное здание, в 26 оконных осей по ул. Циолковского и в 9 оконных осей по ул. Новая, угол выделен небольшим подвышением – стены оштукатурены и окрашены с выделением белокаменных деталей; первый этаж рустованный – Г-образный в плане объём, вытянутый вдоль красной линии по ул. Циолковского – завершен вальмовой кровлей
Декоративные элементы	– венчающий профилированный карниз, разорванный в угловой части, опирается на фриз с кронштейнами, угол здания выделен фрагментом карниза, угловое подвышение также венчает профилированный карниз с поясом иоников и нижним поясом сухариков – межэтажный профилированный карниз отделяет первый этаж – окна на 3 оси с левого фланга фасада по ул. Новая и на 3, 10, 17 осях фасада по ул. Циолковского оформлены ордерными элементами в виде арки с профилированным архивольтом, обрамленным филенками с волютами, опирающейся на профилированный карниз с нижним поясом с барельефами над коринфскими пилястрами на пьедесталах с профилированными карнизами, завершенных фронтонами с профилированными скатами над гладким фризом с профилированным карнизом; с акцентированием интерколумния между стойками картушем – окна центральных осей угловой части здания на высоту 3 этажей оформлены ордерными элементами: по ул. Циолковского в виде накладного двухосевого арочного портика с антаблементом, украшенным профилированными архивольтами с замками с барельефами, с барельефами - акротериями в виде вазонов по центру и флангам, с объединением центральным возвышенным акротериумом на квадратной филенке с барельефом двух арочных окон четвертого этажа над рамочными профилированными

№ 298729 27.07.2020 18:22:05

	архивольтами над пилястрами с профилированными карнизами, опиранием арок портика на профилированные карнизы над тремя спаренными коринфскими пилястрами на пьедесталах с профилированными карнизами, завершенных фронтонами с профилированными скатами над гладким фризом с профилированным карнизом; с акцентированием барельефом интреколумния пилястр по центру портика, украшением розеткой со звездой над гирляндой между стойками портика под окнами третьего этажа; по ул. Новая – накладным арочным портиком с антаблементом, украшенным профилированным архивольтом с замком с барельефом, с завершением обрамлением окна профилированным архивольтом в виде арки портика с треугольным фронтоном с профилированными скатами и акцентированием волютами по флангам в уровне до пятки арки, опиранием арки арочного портика на профилированные карнизы над поясом с барельфами над спаренными коринфскими пилястрами на пьедесталах с профилированными карнизами, завершенных фронтонами с профилированными скатами над гладким фризом с профилированным карнизом – окна верхнего этажа с полуциркульными завершениями, остальные – прямоугольные, все без наличников – окна первого этажа протяженного фасада более крупные, с полуциркульным завершением объединены по четыре окна профилированными карнизами и архивольтами, входные проемы оформлены ордерными элементами

правительство
№ 298729 27.07.2020 18:22:05

УЧЁТНАЯ КАРТА
исторически ценного градоформирующего объекта

Дворец культуры строителей, середина XX в., ул. Циолковского, 12



Функциональное использование	– общественное
Структура, параметры объекта, конструктивные материалы	– симметричное каменное здание состоит из прямоугольного трёх-этажного объёма зрелищной части, с высокой двускатной кровлей, и обращённых во двор двухэтажных крыльев клубной части, завершенных вальмовой кровлей – кирпичные стены окрашены по штукатурке, декоративные элементы побелены – П-образный в плане объём
Декоративные элементы	– на симметричном главном фасаде доминирует шестиколонный портик большого коринфского ордера на невысоком подиуме с треугольным фронтоном со скатами с профилированными карнизами, с крупными дентикулами над антаблементом с архитравом с двумя фасциями с профилированным карнизом, с гладким фризом, с профилированным карнизом с крупными дентикулами – в средней части портика на первом этаже устроен тамбур парадного входа (уцелели три пары филёнчатых дверей), а над ним – балкон с изящной балюстрадой между колоннами; по флангам балкона в одну ось расположены прямоугольные окна первого этажа, высокие арочные ниши второго этажа, полуциркульные в плане с рамочным обрамлением, филенки третьего этажа на профилированном поясе – одноосевые фланги главного фасада, как и остальные части здания, имеют подшивной дощатый венчающий карниз на высоких деревянных кронштейнах – на балкон главного фасада выходят три крупных оконных проёма – на флангах над небольшими прямоугольными нижними проёмами расположены высокие окна второго этажа, а выше – квадратные окна третьего

ПРАВИТЕЛЬСТВО
№ 298515 27.07.2020 18:22:05

	– на боковых фасадах выделяются арочные лестничные окна, высотой в два этажа, на их рамах частично сохранился тонкий орнаментальный лепной декор – дворовый фасад имеет более свободный «парковый» характер, средняя часть в обоих этажах имеет открытые веранды, ограниченные пилонами квадратного сечения с массивными капителями

ПРАВИТЕЛЬСТВО
№ 298729 28.07.2020 21:38:28

УЧЁТНАЯ КАРТА
исторически ценного градоформирующего объекта

Дом жилой (А. Антоновой), третья четверть XIX в., ул. Щедрина, 18



Функциональное использование	– жилое
Структура, параметры объекта, конструктивные материалы	– одноэтажный деревянный первоначально в 3 оконные оси дом на полуподвале, сделанные в советское время крупные пристройки (в три оконные оси по красной линии застройки и со стороны двора) полностью закрыли первоначальный объём с севера и частично с востока – дом рублен из брёвен с остатком, по фасадам обшит калёванным тёсом, кирпичный полуподвал оштукатурен – квадратный в плане объём – крыт на два ската
Декоративные элементы	– венчающий карниз снабжен пропильным подзором – симметричный главный фасад в три оконные оси завершён треугольным фронтоном – угловые выпуски обшиты наподобие филёнчатых лопаток с треугольными напусками в верхней части – окна с лучковыми перемычками заключены в простые наличники, соединённые с прямыми сандриками с поясом треугольных зубчиков – в полуподвале широкие угловые лопатки сопряжены с плоским междуэтажным поясом, лучковые перемычки окон оформлены профилированными наличниками (сохранились только фрагменты над перемычками)

ПРАВИТЕЛЬСТВО
№ 298515 27.07.2020 18:22:05

УЧЁТНАЯ КАРТА
исторически ценного градоформирующего объекта

Дом жилой (А. Антоновой), третья четверть XIX в., ул. Щедрина, 20



Функциональное использование	– жилое
Структура, параметры объекта, конструктивные материалы	– одноэтажный деревянный дом в 3 оконные оси по ул. Щедрина и в 7 – по ул. Вознесенская, на высоком каменном раскрепованном цоколе – стены вертикально обшиты тесом, левый фланг протяженного фасада в две оконные оси обложен кирпичом и оштукатурен – прямоугольный в плане объём, вытянутый по красной линии застройки ул. Вознесенская – завершен вальмовой кровлей
Декоративные элементы	– венчающий простой карниз – фасады поделены лопатками: короткий - на два и одно окно, протяженный - на три и четыре окна – прямоугольные окна с рамными наличниками со свесами с накладными вертикальными и горизонтальными ромбами

ПРАВИТЕЛЬСТВО
№ 298729 27.07.2020 18:22:05

УЧЁТНАЯ КАРТА
исторически ценного градоформирующего объекта

Дом жилой (В. Шестакова), вторая четверть XIX в., ул. Щедрина, 27



Функциональное использование	– жилое
Структура, параметры объекта, конструктивные материалы	– одноэтажный с антресолями со двора деревянный в 5 оконных осей дом на каменном цоколе, в советское время уничтожен вход с улицы на правом фланге и переделаны сени, со двора сделаны пристройки – стены рублены из брёвен с остатком и по фасадам горизонтально обшиты тёсом – прямоугольный в плане объём, вытянутый вглубь участка – завершен вальмовой кровлей
Декоративные элементы	– симметрия уличного фасада в пять окон лишь слегка нарушена примыкающими справа сенями – фасад завершен мощным антаблементом, имитирующим дорический: триглифы своеобразно трактованы в виде трёх узких накладок, а метопы – в виде квадратных накладных рамок – углы акцентированы лопатками, скрывающими перерубы брёвен – крупные прямоугольные окна обрамлены строгими наличниками с сандриками в завершении: прямыми на флангах и треугольными посередине

№ 298515 27.07.2020 18:22:05

УЧЁТНАЯ КАРТА
исторически ценного градоформирующего объекта

Дом жилой (Н.И. Стрекалова), конец XIX - начало XX вв., ул. Щедрина, 32

Функциональное использование	– жилое
Структура, параметры объекта, конструктивные материалы	– одноэтажный деревянный в 8 оконных осей дом с подвалом под южной частью – дом деревянный, рубленый, обшитый тёсом, на кирпичном оштукатуренном цоколе – Г-образный в плане объём, вытянутый вдоль красной линии – завершен вальмовой кровлей
Декоративные элементы	– венчающий карниз украшен прорезным подзором – углы и центральная часть в две оконные оси оформлены филенчатыми лопатками на пьедесталах – окна обрамлены наличниками с широкой резной перемычкой и профилированными сандриками, снабжёнными плоской фестончатой накладкой, над окнами расположены фигурные филенки с ромбами по центру – подоконная тяга отделяет нижний фриз вертикальной обшивки с ромбовидными филенками, под центральным расширенным простенком фриз включает узкую прямоугольную филёнку

ПРАВИТЕЛЬСТВО
№ 298729 27.07.2020 18:22:05

УЧЁТНАЯ КАРТА
исторически ценного градоформирующего объекта

Дом жилой, XIX в., ул. Щедрина, 52





Функциональное использование	– жилое
Структура, параметры объекта, конструктивные материалы	– двухэтажное полукаменное в 5 оконных осей здание, первый этаж главного фасада раскрепован – стены второго этажа обшиты тесом, нижнего – оштукатурены и побелены – прямоугольный в плане объём, вытянутый вглубь участка – завершен вальмовой кровлей
Декоративные элементы	– венчающий профилированный карниз опирается на фриз с профилированными филенками между фигурными кронштейнами – междуэтажный карниз – углы дома акцентированы лопатками, скрывающими перерубы брёвен – фасад разделен лопаткой на два и три окна, в первом этаже – 3 центральных окна – прямоугольные окна обрамлены простыми рамочными наличниками

ПРАВИТЕЛЬСТВО
№ 298515 27.07.2020 18:22:05

УЧЁТНАЯ КАРТА
исторически ценного градоформирующего объекта

Дом жилой (Н. Алабина), третья четверть XIX в., ул. Щедрина, 54/27



Функциональное использование	– жилое
Структура, параметры объекта, конструктивные материалы	– одноэтажный деревянный дом в 9 осей по западному фасаду и в семь – по северному, имеет с каждой улицы по отдельному входу (по ул. Скоморошинская с крыльцом, по ул. Щедрина крыльцо утрачено), на высоком кирпичном цоколе – дом рублен в лапу», по фасадам обшит калёванным тёсом, южный торцевой фасад – кирпичный брандмауэр – Г-образное в плане здание выходит на красные линии застройки – завершен вальмовой кровлей
Декоративные элементы	– венчающий профилированный карниз сильного выноса – угол зашит огибающей филёнчатой лопаткой, и ещё одна лопатка оформляет простенок справа от крыльца – окна обрамлены узкими наличниками с сандриком упрощённой формы и подоконной профилированной полкой, подоконные филёнки украшены накладным орнаментом и ромбовидной вставкой – лучковый навес крыльца опирается на два резных столбика и украшен двумя парами фигурных кронштейнов – филёнки обоих двупольных входных дверей разделены профилем с полукруглым подвышением

№ 298729 27.07.2020 18:22:05

УЧЁТНАЯ КАРТА
исторически ценного градоформирующего объекта

Жилой дом, середина XX в., ул. Юннатов, 7

Функциональное использование	– жилое
Структура, параметры объекта, конструктивные материалы	– трехэтажный каменный в 15 оконных осей дом – стены оштукатурены и окрашены с выделением белокаменных деталей – прямоугольный в плане объём, вытянутый вдоль красной линии, с небольшими фланговыми ризалитами на дворовом фасаде – завершен вальмовой кровлей с щипцом в центре
Декоративные элементы	– симметричный фасад завершен профилированным карнизом на кронштейнах с розетками между ними, цокольный этаж отделен валиком – центральная часть фасада в три оконные оси, акцентирована на высоту двух этажей боковыми эркерами с балконами на третьем этаже и завершена щипцом со скатами с профилированными карнизами; во фронтоне щипца – круглое чердачное окно с профилированным наличником; в первом этаже на центральной оси расположен вход с навесом между эркерами на металлических стойках – на вторых осях флангов фасада также расположены эркеры с балконами в третьем этаже – часть окон верхнего этажа с полуциркульными завершениями оформлена широкими профилированными наличниками, остальные окна – прямоугольные без наличников – на фасаде между эркерами – по две пары балконов в верхних двух этажах на мощных кронштейнах

ПРАВИТЕЛЬСТВО
№ 298515 27.07.2020 18:22:05

УЧЁТНАЯ КАРТА
исторически ценного градоформирующего объекта

Дом жилой, до 1917 г., ул. Яхонтова, 18



Функциональное использование	– жилое
Структура, параметры объекта, конструктивные материалы	– одноэтажный угловой дом на каменном цоколе в 4 оконные оси по ул. Яхонтова и сенями на левом фланге на две оси, на одной - вход в дом; по ул. Введенской – 9 осей проемов, на центральной оси – вход в дом, с правого фланга сделана новая пристройка и подведена под новую общую крышу – стены рублены из брёвен с остатком – прямоугольный в плане объём вытянут по ул. Введенской – объемы завершены полувальмовой и трехскатной кровлями
Декоративные элементы	– фасады завершены подшивным карнизом сильного выноса на фигурных резных кронштейнах, между кронштейнами чередуются накладные ромбы и прямоугольники – выпуски бревен забраны в лопатки – крупные прямоугольные окна обрамлены наличниками с вертикальными стойками с плоскими и рельефными накладками с ромбовидными свесами с лучковым верхом с диагональными накладками в виде плетенки, с прямыми профилироваными сандриками с поясом треугольных зубчиков над очельем с ромбовидной накладкой, верхняя часть наличника и очелья объединены по бокам накладками из двух пирамидок – входные двупольные филенчатые двери – со стороны ул. Введенской устроено крыльцо с навесом на консолях

ПРАВИТЕЛЬСТВО
№ 298515 27.07.2020 18:22:05

УЧЁТНАЯ КАРТА
исторически ценного градоформирующего объекта

Бывший дом умалишенных, начало XX в., ул. 1-е Бутырки, 5

Функциональное использование	– общественное
Структура, параметры объекта, конструктивные материалы	– двухэтажное каменное в десять оконных осей здание, с левого фланга сделана двухэтажная пристройка, с правого - одноэтажная – стены кирпичные с выделением побелкой деталей – прямоугольный в плане объём, вытянутый вдоль красной линии – завершен плоской вальмовой кровлей
Декоративные элементы	– венчающий профилированный карниз опирается на фриз с сухариками – широкий междуэтажный пояс украшен сухариками, сгруппированными по три – по центру и флангам по осям окон – окна первого этажа опираются на цокольный карниз – фасад оформлен угловыми лопатками, в верхней части декорированными разной длины лентами из кирпичной кладки – средняя часть фасада в четыре оконные оси выделена лопатками, крайние фланги имеют по три оконные оси, расположенные реже, чем в средней части – прямоугольные окна в верхней части оформлены рамочными наличниками с зубцами

ПРАВИТЕЛЬСТВО
№ 298729 27.07.2020 18:22:05

УЧЁТНАЯ КАРТА
исторически ценного градоформирующего объекта

Здание, первая треть XX в., ул. Введенская, 99



Функциональное использование	– общественное
Структура, параметры объекта, конструктивные материалы	– двухэтажное кирпичное здание на каменном цоколе в 5 оконных осей по северному фасаду, боковые оси расположены на слабых ризалитах, выделенных лопатками – 7 оконных осей по западному фасаду, боковые и центральная оси расположены на слабых ризалитах, выделенных лопатками; на средней оси, выделенной двойными лопатками, находится дверной проем с невысоким крыльцом; этому проему во втором этаже соответствует окно – дом оштукатурен и окрашен с выделением белокаменных деталей – прямоугольный в плане объём вытянут вдоль ул. Фрунзе – завершен двухскатной крышей с фронтоном – во фронтоне прямоугольное слуховое окно
Декоративные элементы	– фасады завершены подшивным карнизом над профилированным карнизом фриза – углы оформлены лопатками – окна прямоугольные – лопатки объединяет профилированный поясок – двустворчатые двери входного проема оформлены профилированными филенками с фрамугами в верхней части

ПРАВИТЕЛЬСТВО
№ 298729 27.07.2020 18:22:05

УЧЁТНАЯ КАРТА
исторически ценного градоформирующего объекта

Дом жилой (С. Черкасовой), конец XIX в., ул. Введенская, 101

Функциональное использование	– жилое
Структура, параметры объекта, конструктивные материалы	– одноэтажный деревянный дом, северным четырехоконным фасадом выходит в линию застройки ул. Введенская, восточным восьмиоконным – на ул. Фрунзе, в советское время к заднему фасаду сделана кирпичная пристройка обширного входного тамбура – дом состоит из двух одинаковых квадратных срубов – северного крестовика, в две пары окон по обоим уличным фасадам, и южного, трехоконного, к которому примыкают сени – стены рублены из бревен с остатком, по фасадам обшиты калеванным тесом; низкий кирпичный цоколь оштукатурен; боковые стены сеней – кирпичные, неоштукатуренные – прямоугольный в плане объём, вытянут вдоль ул. Фрунзе – завершен вальмовой кровлей
Декоративные элементы	– фасады завершены подшивным карнизом сильного выноса на фигурных резных кронштейнах – выпуски брёвен обшиты наподобие лопаток – прямоугольные окна с рамочными наличниками с вертикальными стойками с плоскими и рельефными накладками с верхним оформлением бриллиантовым рустом под щипцовым профилированным сандриком с поясом треугольных зубчиков над очельем с ритмом диагональных накладок; под профилированными подоконными полками - фартуки звездчатых очертаний с верхним поясом сухариков (частично утрачены), с каплевидными сережками и накладными пирамидками – филенчатая входная дверь на восточном фасаде

№ 298729 27.07.2020 18:22:05

УЧЁТНАЯ КАРТА
исторически ценного градоформирующего объекта

Дом жилой, третья четверть XIX в., ул. Введенская, 103



Функциональное использование	– жилое
Структура, параметры объекта, конструктивные материалы	– двухэтажное деревянное в 5 оконных осей здание на каменном цоколе, к основному объёму по красной линии застройки улицы по обеим сторонам примыкают сени – дом деревянный, по фасадам обшит тёсом, цоколь кирпичный – Г-образный в плане объём, вытянутый вглубь участка – завершен вальмовой кровлей
Декоративные элементы	– фасад завершён простым подшивным карнизом – фасад в пять осей слегка ассиметричен: левая ось проёмов сдвинута к флангу – окна с лучковыми перемычками обрамлены скромными наличниками с прямыми сандриками на кронштейнах, в очелье – филенка

ПРАВИТЕЛЬСТВО
№ 298729 27.07.2020 18:22:05

УЧЁТНАЯ КАРТА
исторически ценного градоформирующего объекта

Дом жилой, конец XIX в., ул. Введенская, 105



Функциональное использование	– жилое
Структура, параметры объекта, конструктивные материалы	– одноэтажное деревянное в 3 оконные оси здание на каменном цоколе, к основному объёму с правого фланга по красной линии застройки улицы примыкают сени – дом рублен из брёвен и обшит горизонтальным калёванным тёсом, цоколь оштукатурен – прямоугольный в плане объём, вытянут вдоль красной линии застройки улицы – завершен вальмовой кровлей
Декоративные элементы	– фасад завершен подшивным карнизом сильного выноса – выпуски брёвен обшиты подобно лопаткам – прямоугольные окна с рамочными наличниками с верхним оформлением бриллиантовым рустом под щипцовым сандриком над очельем с накладками «в елочку»; нижняя часть наличника с поясом сухариков и накладными пирамидками над стрельчатыми свесами – в сени ведет филенчатая входная дверь

№ 298729 27.07.2020 18:22:05

УЧЁТНАЯ КАРТА
исторически ценного градоформирующего объекта

Дом жилой, до 1917 г., ул. Вознесенская, 38



Функциональное использование	– жилое
Структура, параметры объекта, конструктивные материалы	– двухэтажное кирпичное здание на кирпичном цоколе в 2 оконные оси первого этажа и 2 смещенные к флангам оси второго этажа по южному фасаду, на втором этаже между окнами – балкон на каменных кронштейнах – боковой фасад с небольшим выступом, в углу которого устроен входной тамбур – дом оштукатурен и окрашен – прямоугольный в плане объём вытянут вглубь участка – завершен вальмовой кровлей
Декоративные элементы	– фасад завершен карнизом над рамочной тягой – углы оформлены рустованными лопатками – окна прямоугольные во втором этаже и полуциркульные в первом с рамочным обрамлением – входной тамбур завершен аттиком

№ 298729 27.07.2020 18:22:05

УЧЁТНАЯ КАРТА
исторически ценного градоформирующего объекта

Бывшее училище городское приходское, начало XX в., ул. Вознесенская, 44

Функциональное использование	– образовательное учреждение
Структура, параметры объекта, конструктивные материалы	– одноэтажное деревянное здание в 9 оконных осей на каменном цоколе – стены рублены из бревен «в лапу», по главному и восточному боковому фасадам обшиты вагонкой, низкий кирпичный цоколь оштукатурен – П-образный в плане объем включает три одинаковых сруба передней половины, объединенных протяженным уличным фасадом в девять широких окон. Боковые срубы завершены симметричными фронтонами. Западное из задних крыльев сильно развито в глубину двора, короткое восточное – охвачено пониженными пристройками: крыльцом, сенями, ретирадой и сторожкой под двускатной кровлей – завершен вальмовой крышей; слуховое окно светелки покрывает двускатная крыша
Декоративные элементы	– первоначальный декор, состоящий из узких накладных лопаток, делящих трехоконные прясла главного фасада и поддерживающих выступающий фриз с профилированными филенками, гуськовые кронштейны над каждой лопаткой, служившие опорой подшивному венчающему карнизу с профилировкой и подзором, – утрачены – прямоугольные окна уменьшены – утрачены сандрики с пропильным орнаментом и поддерживающие их деревянные консоли с пропильной резьбой – карниз и фронтон выровнены и зашиты вагонкой

№ 298729 27.07.2020 18:22:05

УЧЁТНАЯ КАРТА
исторически ценного градоформирующего объекта

Дом жилой, середина XX в., ул. Вознесенская, 63

Функциональное использование	– жилое с первым общественным этажом
Структура, параметры объекта, конструктивные материалы	– четырехэтажное каменное здание в 14 оконных осей – стены окрашены с выделением белокаменных деталей, первый этаж рустован – прямоугольный в плане объём, вытянутый вдоль красной линии застройки ул. Вознесенская – завершен вальмовой кровлей
Декоративные элементы	– венчающий профилированный карниз – межэтажный профилированный карниз над первым этажом – симметричный фасад, центральные 4 окна, расположенные на сближенных осях, выделены ордером на высоту второго и третьего этажей: пилястрами с капителями на пьедестале под упрощенным антаблементом с гладким фризом и профилированным карнизом, с филенчатым междуэтажным поясом и балконом на втором этаже с решетчатым ограждением на тумбах с массивными карнизом и цоколем и нишками по граням; на первом этаже по центру – два входных проема с остекленными над ними фрамугами, с 2 маленькими прямоугольными окнами с каждой стороны – таким же ордерным оформлением выделены окна на высоту второго и третьего этажей на третьих осях с флангов и на боковом фасаде две центральные оси – окна второго этажа главного фасада имеют рамочные наличники, опирающиеся на междуэтажный карниз, и раскрепованные общим подоконным поясом завершены прямыми профилированными сандриками – окна третьего этажа главного фасада и два центральных окна третьего и окна четвертого этажей бокового фасада подчеркнуты подоконными тягами; рамочными наличниками с прямыми сандриками выделены четыре центральных окна четвертого этажа – остальные окна прямоугольные без наличников, окна 1 этажа более крупные, квадратные, попарно разделенные узким окном

№ 298729 27.07.2020 18:22:05

УЧЁТНАЯ КАРТА
исторически ценного градоформирующего объекта

Жилое здание, начало XX в., пл. 26 Бакинских Комиссаров, 2/12

Функциональное использование	– жилое
Структура, параметры объекта, конструктивные материалы	– четырехэтажное каменное угловое здание в десять оконных осей по площади 26 Бакинских Комиссаров и в шесть – по ул. Скоморошинская – кирпичные стены оштукатурены и окрашены – Г-образный в плане объём – завершен вальмовой кровлей
Декоративные элементы	– венчающий профилированный карниз опирается на гладкий фриз – междуэтажный карниз делит фасад на две части по два этажа – три крайние сближенные оси проемов на правом фланге фасада по площади 26 Бакинских Комиссаров отмечены вверху профилированным аттиком на массивных кронштейнах, по центральной оси которого расположен входной портал с гранеными пилястрами с капителями с Т-образным очертанием по центральной грани, несущими упрощенный антаблемент с раскреповками над капителями и разорванный треугольный фронтон с массивными профилированными скатами – над фронтоном – два балкона – более узким аттиком и двумя балконами отмечена вторая ось от угла на фасаде по ул. Скоморошинская – окна прямоугольные, без наличников: первого этажа – с подоконной профилированной полкой с сухариками по флангам, второго этажа – с подоконной профилированной полкой, четвертого этажа – с профилированной тягой

ПРАВИТЕЛЬСТВО
№ 298729 27.07.2020 18:22:05

УЧЁТНАЯ КАРТА
исторически ценного градоформирующего объекта

Дом жилой (Н. Кипарисова), конец XIX в., ул. Горького, 58



Функциональное использование	– жилое
Структура, параметры объекта, конструктивные материалы	– одноэтажное деревянное здание с симметричным фасадом в пять оконных осей дополнено входом на левом фланге, бревенчатые стены дома на кирпичном основании горизонтально обшиты тёсом – прямоугольный в плане объём вытянут вглубь участка – завершен вальмовой кровлей
Декоративные элементы	– стену венчает карниз с подзором на изогнутых резных кронштейнах – окна с лучковыми перемычками с рамочными наличниками с профилированным щипцовым сандриком и плоскостной пропильной накладкой в виде бус в очелье, подоконным плоскостным балясником, обрамленным вертикальными стойками с серьгами – окна объединены профилированным подоконным пояском – над двупольной филёнчатой дверью сохранился деревянный навес на простых кронштейнах

ПРАВИТЕЛЬСТВО
№ 298729 27.07.2020 18:22:05

УЧЁТНАЯ КАРТА
исторически ценного градоформирующего объекта

Дом жилой (Е.Е. Акимова), последняя четверть XIX в., ул. Горького, 60



Функциональное использование	– жилое
Структура, параметры объекта, конструктивные материалы	– одноэтажное здание с крестообразным мезонином, небольшую асимметрию в объёмную композицию вносят сени вдоль северной стены и более длинное крыло мезонина над этой половиной здания – здание бревенчатое с тесовой обшивкой, обновлённой на уличном фасаде – П-образный в плане объём, вытянутый вдоль красной линии – завершен вальмовой кровлей и крутыми двухскатными кровлями над мезонином
Декоративные элементы	– выступающий профилированный карниз над фризом с накладным зигзагоообразным орнаментом – главный фасад в уровне первого этажа разделён на три части филёнчатыми лопатками, опирающимися на подоконную полку; мезонин оформлен лопатками по центру и флангам – лопатки фасада и мезонина декорированы ромбовидными накладками – в середине фасада – сдвоенное окно с рамочным наличником под профилированным щипцовым сандриком над очельем с большим накладным кольцом по центру и малыми – по флангам – на флангах фасада – по два прямоугольных окна с рамочными стойками с прямым профилированным сандриком с поясом сухариков на консольках с накладным орнаментом с каймой полукружий в очелье – два прямоугольных окна мезонина в рамочных наличниках под филенчатым фризом с ромбовидными накладками

ПРАВИТЕЛЬСТВО
№ 298729 27.07.2020 18:22:05

УЧЁТНАЯ КАРТА
исторически ценного градоформирующего объекта

Дом жилой, конец XIX в., ул. Грибоедова, 47



Функциональное использование	– жилое
Структура, параметры объекта, конструктивные материалы	– одноэтажное деревянное здание в пять оконных осей дополнено входом на правом фланге и пристройкой с левого фланга – бревенчатые стены дома на кирпичном основании горизонтально обшиты тёсом, под окнами имеют вертикальную обшивку – Г-образный в плане объём занимает угол участка – завершен вальмовой кровлей
Декоративные элементы	– стену венчает карниз, опирающийся на фриз с накладным резным узором: с накладными ромбами над профилированным карнизом – переруб делит фасад на две и три оси – углы и переруб оформлены филенчатыми лопатками – прямоугольные окна с рамочными наличниками с обрамлением мелкой бриллиантовой каймой, с подоконными серцевидными сережками венчают профилированные щипцовые сандрики с поясом сухариков с подзором из геометрических трилистников с пропильным отверстием на фигурных спаренных кронштейнах над очельем с накладным горизонтальным ромбом по центру; окна объединены подоконным профилированным карнизом – над двупольной филёнчатой дверью сохранился деревянный навес на простых кронштейнах с двухъярусным подзором: верхний ярус из геометрических трилистников с пропильным отверстием, нижний – фигурный, с пропильной лилией по центру каймы раппорта

№ 298729 27.07.2020 18:22:05

УЧЁТНАЯ КАРТА
исторически ценного градоформирующего объекта

Дом жилой, конец XIX в., ул. Грибоедова, 53

Функциональное использование	– жилое
Структура, параметры объекта, конструктивные материалы	– одноэтажное деревянное здание в три оконные оси – бревенчатые стены дома на кирпичном основании горизонтально обшиты крупным тёсом, уложенным в полурустик – прямоугольный в плане объём вытянут вдоль улицы – завершен вальмовой кровлей
Декоративные элементы	– стену венчает карниз с филенчатым фризом – края фасада выделены филенчатыми лопатками – прямоугольные окна украшены рамочными наличниками с верхними квадратными накладками с пропильными крестами над накладным пояском с тремя треугольными зубчиками; окна венчают профилированные щипцовые сандрики с поясом мелких сухариков с подзором из геометрических трилистников над очельем с нижним бриллиантовым поясом, филенчатые ставни – над двупольной филёнчатой дверью сохранился деревянный навес на простых кронштейнах

ПРАВИТЕЛЬСТВО
№ 298729 27.07.2020 18:22:05

УЧЁТНАЯ КАРТА
исторически ценного градоформирующего объекта

Дом жилой (Н. Беляева), третья четверть XIX в., ул. Грибоедова, 57



Функциональное использование	– жилое
Структура, параметры объекта, конструктивные материалы	– одноэтажный деревянный дом в три оконные оси дополнен входом на правом фланге и пристройкой на левом, в советское время первоначальный небольшой объём со двора был увеличен в полтора раза – бревенчатые стены горизонтально обшиты крупным тёсом, уложенным в полурустик – прямоугольный в плане объём вытянут вглубь участка – завершен вальмовой кровлей
Декоративные элементы	– верхняя часть фасада украшена орнаментальным фризом из «красного тёса» с несложным аркатурным мотивом в верхней части, карниз имеет резной подзор простейшего зигзагообразного рисунка – углы здания выделены лопатками – окна с лучковыми перемычками и прямыми сандриками на кронштейнах сохранили филёнчатые ставни, в подоконном поясе, отделённом полочкой, под окнами расположены плоские кронштейны – сохранилась филёнчатая двупольная входная дверь с лучковым проемом с профилированным рамочным наличником

ПРАВИТЕЛЬСТВО
№ 298729 27.07.2020 18:22:05

УЧЁТНАЯ КАРТА
исторически ценного градоформирующего объекта

Дом жилой (А. Гладковой), последняя четверть XIX в., ул. Грибоедова, 59

Функциональное использование	– жилое
Структура, параметры объекта, конструктивные материалы	– одноэтажный деревянный дом в четыре оконные оси с входом на правом фланге – стены рублены «в лапу», без тёсовой обшивки, с северного торца дом имеет кирпичный брандмауэр – прямоугольный в плане объём вытянут вдоль улицы – завершён высокой вальмовой кровлей, на коньке которой симметрично возвышаются две печные трубы
Декоративные элементы	– венчающий карниз украшен прорезным подзором – прямоугольные окна, вертикальные стойки наличников с серцевидными сережками с пропильными крестами украшены накладными балясинами с профилированными капителями и базами на плоских пьедесталах в два яруса: пьедестал верхней балясины с накладным пропильным солярным цветком, верхний карниз – с цветком лилии; венчают наличники прямые профилированные сандрики – парадный вход расположен в заглублённой лоджии, под навесом с выразительным подковообразным завершением посередине; слева от дверного проёма – окно парадных сеней сохранило ставни – филёнчатая двупольная входная дверь

ПРАВИТЕЛЬСТВО
№ 298729 27.07.2020 18:22:05

УЧЁТНАЯ КАРТА
исторически ценного градоформирующего объекта

Дом жилой, середина XX в., ул. Есенина, 37/2

Функциональное использование	– жилое с торговым первым этажом
Структура, параметры объекта, конструктивные материалы	– угловое четырехэтажное каменное здание в 9 оконных осей по восточному фасаду и в 7 – по северному – дом оштукатурен и окрашен с выделением белокаменных деталей, первый этаж - рустованный – Г-образный в плане объём – завершен вальмовой кровлей
Декоративные элементы	– простой карниз большого выноса, под ним профилированный фриз, междуэтажные профилированные карниз и пояс – восточный фасад – симметричный, отмечен по центру эркером в верхних двух этажах, оформленным венчающим профилированным карнизом, узкими вертикальными полосами барельефов с растительным орнаментом по граням эркера, опирающимся на профилированный карниз над массивными кронштейнами, и окнами в первом этаже на центральных трех осях с полуциркульным завершением с профилированным обрамлением с поясом барельефа с растительным орнаментом, украшенными трехчастным веерным замковым камнем; по бокам расположены входы в здание – над входами, оформленными рамочными наличниками и прямыми профилированными сандриками, на втором этаже – окна с наличниками в виде барельефов с растительным орнаментом; на третьем этаже - окна с балконами на фигурных кронштейнах, с рамочными наличниками с прямыми профилированными сандриками с барельефами с гирляндами, акцентированными тремя кольцами по центру; так же оформлены четыре окна третьего этажа восточного фасада – окна первого этажа восточного фасада завершают веерные замковые камни – первоначально эркер завершался башенкой

№ 298729 27.07.2020 18:22:05

УЧЁТНАЯ КАРТА
исторически ценного градоформирующего объекта

Общественное здание, первая половина XX в., ул. Есенина, 39



Функциональное использование	– общественное здание
Структура, параметры объекта, конструктивные материалы	– двухэтажное кирпичное здание в тринадцать осей проёмов – стены оштукатурены и покрашены с выделением белых деталей – прямоугольный в плане объём, вытянут вдоль улицы – завершен двускатной кровлей
Декоративные элементы	– венчающий профилированный карниз – симметричный фасад со слабо выраженным ризалитом в 9 оконных осей в центральной части – фланги здания в две оконные оси акцентированы высокими аттиками, переходящими на торцевые фасады – на крайних осях расположены входы, а окна над ними и с торцов акцентированы широкими лопатками, объединенными сверху над окнами профилированными карнизами – вдоль цоколя проходит пояс, огибающий по краям входные проемы

№ 298729 27.07.2020 18:22:05

УЧЁТНАЯ КАРТА
исторически ценного градоформирующего объекта

Дом жилой, конец XIX в., ул. Затинная, 84

Функциональное использование	– жилое
Структура, параметры объекта, конструктивные материалы	– одноэтажное деревянное здание с симметричным фасадом в шесть оконных осей с перерубом в центре – бревенчатые стены дома на кирпичном основании горизонтально обшиты тёсом и вертикально под окнами – прямоугольный в плане объём вытянут вдоль улицы – завершен вальмовой кровлей с выдвижным слуховым окном
Декоративные элементы	– стены венчает карниз большого выноса, опирающийся на фриз с накладным декором: чередующимися горизонтальными ромбами и вертикальными прямоугольными филенками – углы дома и перерубы оформлены филенчатыми лопатками – прямоугольные окна украшены наличниками с накладным ромбовидным декором, завершенные щипцовыми сандриками

ПРАВИТЕЛЬСТВО
№ 298729 27.07.2020 18:22:05

УЧЁТНАЯ КАРТА
исторически ценного градоформирующего объекта

Комплекс арестантских рот, корпус 2, середина XIX в., начало XX в., ул. Каширина, 6, литер Б



Функциональное использование	– больница
Структура, параметры объекта, конструктивные материалы	– трехэтажное каменное здание с подвалом в 15 оконных осей – стены оштукатурены и окрашены с выделением белокаменных деталей, первый этаж рустованный – прямоугольный в плане объём в глубине двора за главным корпусом, вытянутый параллельно красной линии – завершен вальмовой кровлей
Декоративные элементы	– венчающий профилированный карниз опирается на гладкий профилированный фриз – все окна близки по высоте и имеют едва заметный изгиб лучковой перемычки – откосы нижних окон перебивают ленточный руст с высокими рельефными полосами с высоким замковым камнем по центру – на северном фасаде над ними, по трём средним осям, кирпичный архитрав пересекают три кирпичных кольца – вверху южного фасада периметральная кирпичная полочка плавно переходит в три бровки над заложенными арочными окнами, вещавшими алтарь домовой церкви

ПРАВИТЕЛЬСТВО
№ 298729 27.07.2020 18:22:05

УЧЁТНАЯ КАРТА
исторически ценного градоформирующего объекта

Комплекс арестантских рот, корпус 3, середина XIX в., начало XX в., ул. Каширина, 6, литер В



Функциональное использование	– больница
Структура, параметры объекта, конструктивные материалы	– трехэтажное каменное в 14 оконных осей здание – стены оштукатурены и окрашены с выделением белокаменных деталей – прямоугольный в плане объём в глубине двора за вторым корпусом, вытянутый параллельно красной линии – завершен вальмовой кровлей
Декоративные элементы	– белокаменный профилированный архитрав венчающего карниза – белый камень включён в кладку на углах объёма, невысоко от земли – фасады в мерном ритме прорезаны прямоугольными окнами – в нижнем этаже они прерывают кирпичный кордон, здесь над проёмами стена декорирована парами концентричных полукруглых дуг (ложные архивольты) – главный вход на северном фасаде имел лучковую перемычку

ПРАВИТЕЛЬСТВО
№ 298729 27.07.2020 18:22:05

УЧЁТНАЯ КАРТА
исторически ценного градоформирующего объекта

Комплекс арестантских рот, флигель, середина XIX в., начало XX в., ул. Каширина, 6, литер Г

Функциональное использование	– больница
Структура, параметры объекта, конструктивные материалы	– двухэтажное каменное здание в 7 оконных осей – стены оштукатурены и окрашены с выделением белокаменных деталей – прямоугольный в плане объём в глубине двора за главным корпусом – завершен двухскатной кровлей
Декоративные элементы	– венчающий профилированный карниз опирается на гладкий профилированный фриз – западный фасад асимметрично выделен боковым лёгким ризалитом в две оси окон – прямоугольные окна первого этажа сверху акцентированы полукруглыми ложными архивольтами, объединёнными кордоном – над окнами второго этажа, имеющими слегка выявленные лучковые перемычки, помещены сандрики – северный торцовый фасад завершён крутым фронтоном

№ 298729 27.07.2020 18:22:05

УЧЁТНАЯ КАРТА
исторически ценного градоформирующего объекта

Дом жилой, середина XX в., ул. Каширина, 4

Функциональное использование	– жилое с торговым первым этажом
Структура, параметры объекта, конструктивные материалы	– четырехэтажное кирпичное с двумя сильно выступающими ризалитами: центральная часть в восемь оконных осей, ризалиты по пять осей проемов каждый; на крайних внутренних осях ризалитов в третьем и четвертом этажах расположены лоджии, в настоящее время застекленные – кирпичные стены оштукатурены и окрашены с выделением белокаменных деталей, первый этаж и внутренние углы ризалитов оформлены расшивкой под каменную кладку; цоколь облицован плиткой двух цветов – прямоугольный в плане объём сильно вытянут вдоль улицы – завершен вальмовой кровлей
Декоративные элементы	– венчающий профилированный карниз, сухариками оформлена центральная часть и лоджии – профилированный карниз на всю длину дома отделяет первый торговый этаж от верхних этажей, профилированными карнизами также оформлены лоджии – в центральной части на вторых осях от флангов устроены входные проемы, оформленные ступенчатыми порталами; входные двери – филенчатые со стеклянными фрамугами; на этих же осях в третьем и четвертом этажах устроены балконы – окна прямоугольные с профилированными рамочными наличниками, окна четвертого этажа с прямыми сандриками объединены верхним и нижним профилированными поясами – угловые лоджии ризалитов по углам оформлены двойными колоннами: квадратными – на втором этаже, пониженными, с энтазисом, базами и капителями на третьем и четвертом этажах и ограждающей балюстрадой; в первом и втором этажах под лоджиями большие квадратные окна – окна ризалитов – прямоугольные с рамочными наличниками – на 2-х осях с флангов ризалитов расположены входные проемы, которые как и окна первого этажа оформлены кирпичной кладкой

ПРАВИТЕЛЬСТВО
№ 298729 27.07.2020 18:22:05

УЧЁТНАЯ КАРТА
исторически ценного градоформирующего объекта

Дом жилой, ул. Кремлевский Вал, 9



Функциональное использование	– жилое
Структура, параметры объекта, конструктивные материалы	– одноэтажное деревянное в 6 оконных осей здание на каменном цоколе – деревянные стены обложены кирпичом – прямоугольный в плане объём, вытянутый вдоль красной линии – завершен вальмовой кровлей
Декоративные элементы	– окна выделены лопатками по два в центральной части и по одному по краям – окна с лучковыми наличниками – сандрики повторяют форму окон

ПРАВИТЕЛЬСТВО
№ 298729 27.07.2020 18:22:05

УЧЁТНАЯ КАРТА
исторически ценного градоформирующего объекта

Дом жилой, конец XIX в., ул. Кудрявцева, 11



Функциональное использование	– жилое
Структура, параметры объекта, конструктивные материалы	– одноэтажный деревянный дом в четыре оконные оси на невысоком каменном цоколе, с правого фланга примыкает объем сеней с выходом на улицу – деревянные стены обшиты в нижней части узкими деревянными вертикально направленными рейками, в верхней – тесом «в елочку» – прямоугольный в плане объём, вытянутый вглубь участка – завершен двускатной кровлей
Декоративные элементы	– фасад завершен треугольным фронтоном, под которым расположен фриз с крупной накладной резьбой – угловые филенчатые лопатки с накладным ромбовидным орнаментом и украшением верхней части накладкой с пропильной резьбой, аналогичной фризу – окна с лучковыми перемычками – наличники окон, обрамленные рельефной резьбой с рисунком диагональной плетенки, с рустованным орнаментом вертикальных стоек, бриллиантовой вертикальной полосой, окантованной диагональной плетенкой с верхней накладкой с крестовой прорезью, завершаются нарядными треугольными сандриками, украшенными наборными подзорами: двумя нижними ярусами с треугольными зубчиками, верхним ярусом с ромбами; оконный тимпан украшен орнаментом ритмичных вертикальных полосок пропильной резьбы – на окнах сохранились дощатые ставни

ПРАВИТЕЛЬСТВО
№ 298729 27.07.2020 18:22:05

УЧЁТНАЯ КАРТА
исторически ценного градоформирующего объекта

Дом жилой, конец XIX в., ул. Кудрявцева, 15



Функциональное использование	– жилое
Структура, параметры объекта, конструктивные материалы	– одноэтажный деревянный на невысоком каменном цоколе дом в три оконные оси, к основному объему дома с двух сторон пристроены сени – основной объем дома выполнен из бревен «в лапу», сени обшиты горизонтальной доской – Т-образный в плане объём, вытянутый вглубь участка – завершен вальмовой кровлей
Декоративные элементы	– небольшой выносной карниз с пропильным подзором и рядом сухарей над профилированным фризом с накладными ромбовидными филенками – места стыка углов основного дома с возможно позднее пристроенными дощатыми сенями прикрыты массивными лопатками простых форм – окна с лучковыми перемычками – филенчатые наличники окон завершаются сандриками в виде бровки с рядом небольших сухариков в верхней части; на оконных тимпанах установлены медальоны в виде шестиконечной звезды, внизу наличники завершаются простыми по форме подоконниками

ПРАВИТЕЛЬСТВО
№ 298729 27.07.2020 18:22:05

УЧЁТНАЯ КАРТА
исторически ценного градоформирующего объекта

Дом жилой, ул. Кудрявцева, 29

Функциональное использование	– жилое
Структура, параметры объекта, конструктивные материалы	– одноэтажное деревянное в восемь оконных осей здание на каменном цоколе, крайние окна заложены, на левом фланге на месте окна пристроен входной тамбур с входом со стороны улицы – стены рублены из бревен и обшиты горизонтальной доской, подоконная часть – вертикальной доской – прямоугольный в плане объём, вытянутый вдоль красной линии – завершен вальмовой кровлей
Декоративные элементы	– венчающий профилированный карниз с пропильным подзором, широкая полоса резного фриза с крупной накладной пропильной резьбой – окна с лучковыми перемычками – наличники с ромбовидной рельефной резьбой лучкового верха с оформлением бриллиантовым рустом вертикальных стоек – крупным по центру, мелким по бокам, с оформлением верха стоек накладкой с завитком с накладной и пропильной резьбой с профильными щипцовыми сандриками с верхним рельефным ромбовидным орнаментом над пропильным поясом из ромбов и нижним пропильным подзором с ромбовидной каймой, с разорванным орнаментом ритмичных вертикальных полосок пропильной резьбы с верхней пропильной накладкой по центру в очелье

№ 298729 27.07.2020 18:22:05

УЧЁТНАЯ КАРТА
исторически ценного градоформирующего объекта

Дом жилой, третья четверть XIX в., ул. Кудрявцева, 34



Функциональное использование	– жилое
Структура, параметры объекта, конструктивные материалы	– одноэтажный деревянный, на невысоком каменном цоколе дом, в три оконные оси, с левого фланга к дому пристроены сени с крыльцом, выдвинутым за красную линию – основной объем дома обшит горизонтальным тесом, цоколь дома оштукатурен – прямоугольный в плане объём, вытянутый вглубь участка – завершен вальмовой кровлей
Декоративные элементы	– небольшой выносной карниз с пропильным подзором – прямоугольные окна оформлены простыми рамочными наличниками с небольшими свесами – крыльцо покрыто двухскатной крышей, опирающейся на фигурные резные стойки, фронтон крыльца украшен резным подзором

№ 298729 27.07.2020 18:22:05

УЧЁТНАЯ КАРТА
исторически ценного градоформирующего объекта

Дом жилой (А. Гаврилова), середина XIX в., ул. Кудрявцева, 35/70

Функциональное использование	– жилое, с торговым первым этажом
Структура, параметры объекта, конструктивные материалы	– двухэтажное угловое полукаменное здание со срезанным углом на одну оконную ось, в первом этаже которого устроен входной проем, с боковых флангов сделаны двухэтажные пристройки с входами в жилые помещения, дополнительные входы в первый этаж устроены со стороны обоих фасадов – кирпичные стены нижнего этажа оштукатурены, а рубленные из бревен второго горизонтально обшиты тёсом, под окнами – обшивка вертикальная – Г-образный в плане объём завершен пологой вальмовой кровлей
Декоративные элементы	– фасады завершены фризом с квадратными филенками под профилированной доской карниза – профилированные пояса – междуэтажный и верхний, проходящий на уровне подоконников второго этажа – прямоугольные окна обрамлены простыми наличниками – в уровне второго этажа фасад разделен филенчатой лопаткой с накладным ромбом по центру в соотношении окон 4:3

ПРАВИТЕЛЬСТВО
№ 298729 27.07.2020 18:22:05

УЧЁТНАЯ КАРТА
исторически ценного градоформирующего объекта

Дом жилой, ул. Кудрявцева, 46



Функциональное использование	– жилое
Структура, параметры объекта, конструктивные материалы	– одноэтажное деревянное в 7 оконных осей здание на каменном цоколе – стены рублены из бревен и обшиты тесом – прямоугольный в плане объём, вытянутый вдоль красной линии – завершен вальмовой кровлей
Декоративные элементы	– венчающий профилированный карниз с большим выносом опирается на фриз с кронштейнами – прямоугольные окна с рамочными профилированными наличниками

№ 298729 27.07.2020 18:22:05

УЧЁТНАЯ КАРТА
исторически ценного градоформирующего объекта

Дом жилой, ул. Кудрявцева, 48



Функциональное использование	– административное
Структура, параметры объекта, конструктивные материалы	– одноэтажное каменное в три оконные оси здание на высоком каменном цоколе состоит из двух объемов, соединенных полукаменными сенями с входной дверью; второй объем с высоким полуподвалом выступает за линию фасада уличного объема – стены кирпичные, оштукатурены на главном фасаде, стены тамбура обшиты горизонтальной доской – прямоугольный в плане объём, вытянутый вглубь участка – оба объема завершены двускатными кровлями
Декоративные элементы	– главный фасад в три оконные оси завершен треугольным фронтоном, обшитым вертикальной доской – угловые вертикальные ниши – профилированный цокольный карниз – окна прямоугольные без наличников

ПРАВИТЕЛЬСТВО
№ 298729 27.07.2020 18:22:05

УЧЁТНАЯ КАРТА
исторически ценного градоформирующего объекта

Дом жилой, ул. Лево-Лыбедская, 8

Функциональное использование	– жилое
Структура, параметры объекта, конструктивные материалы	– одноэтажное деревянное в 6 оконных осей здание на каменном цоколе, с правого фланга – пристройка с оконным проемом, с левого – выступающий объем входного тамбура – стены рублены из бревен «в лапу», пристройка обшита горизонтальной доской, цоколь оштукатурен – прямоугольный в плане объём, вытянутый вдоль красной линии – завершен вальмовой кровлей с выдвижным слуховым окном
Декоративные элементы	– венчающий профилированный карниз с ажурным подзором опирается на фриз, украшенный ромбовидными геометрическими накладками – угловые филенчатые лопатки, такая же лопатка делит фасад на две части по три оконных проема – окна прямоугольные, украшенные рамочными наличниками с мелкой бриллиантовой каймой вертикальных стоек с прямыми профильными сандриками с сухариками с накладным подзором с геометрической резьбой на консольках над очельем с диагональными накладками «в елочку» – по центру фасада выдвижное слуховое окно, под треугольным разорванным фронтончиком с профилированными скатами и пропильными подзорами

№ 298729 27.07.2020 18:22:05

УЧЁТНАЯ КАРТА
исторически ценного градоформирующего объекта

Дом жилой, ул. Лево-Лыбедская, 10

Функциональное использование	– жилое
Структура, параметры объекта, конструктивные материалы	– одноэтажное деревянное в четыре оконные оси здание на каменном цоколе, с левого фланга сделана пристройка – стены рублены из бревен и обшиты горизонтальной доской, цоколь оштукатурен – прямоугольный в плане объём, вытянутый вдоль красной линии – завершен двускатной кровлей с треугольным фронтоном
Декоративные элементы	– профилированные скаты фронтона, венчающий профилированный карниз опирается на фриз – угловые лопатки – окна с лучковыми перемычками, прямые сандрики на консольках в завершении повторяющие лучковую форму окон – простые рамочные наличники, ставни – во фронтоне прямоугольное чердачное окно

№ 298729 27.07.2020 18:22:05

УЧЁТНАЯ КАРТА
исторически ценного градоформирующего объекта

Дом жилой, ул. Лево-Лыбедская, 20



Функциональное использование	– жилое
Структура, параметры объекта, конструктивные материалы	– одноэтажное деревянное в три оконные оси здание на каменном цоколе, с правого фланга пристроен входной тамбур – стены рублены из бревен «в лапу» и обшиты горизонтальной доской, цоколь оштукатурен – прямоугольный в плане объём, вытянутый вглубь участка – завершен двухскатной кровлей с треугольным фронтоном
Декоративные элементы	– венчающий карниз, профилированные скаты фронтона – угловые лопатки – окна прямоугольные, с прямыми сандриками с верхним накладным поясом с сухариками с нижним подзором с каймой чередующихся полукружий с треугольными зубчиками с отверстиями – наличники с каймой мелким бриллиантовым рустом, с орнаментом ритмичных вертикальных полосок пропильной резьбы в очелье, с верхними накладками вертикальных стоек с рельефной и пропильной резьбой с карточными мотивами (ромб, крест) – в треугольном фронтоне чердачное окно

ПРАВИТЕЛЬСТВО
№ 298729 27.07.2020 18:22:05

УЧЁТНАЯ КАРТА
исторически ценного градоформирующего объекта

Дом жилой, ул. Лево-Лыбедская, 22





Функциональное использование	– жилое
Структура, параметры объекта, конструктивные материалы	– одноэтажное деревянное в три оконные оси здание, справа сделана пристройка в одну оконную ось, в настоящее время обшита сайдингом – стены рублены из бревен и обшиты горизонтально доской – прямоугольный в плане объём, вытянутый вглубь участка – завершен двухскатной кровлей с треугольным фронтоном, пристройка покрыта на один скат
Декоративные элементы	– венчающий карниз – угловые лопатки – окна прямоугольные, прямые сандрики на деревянных консолях – рамные наличники – в треугольном фронтоне чердачное окно

ПРАВИТЕЛЬСТВО
№ 298729 27.07.2020 18:22:05

УЧЁТНАЯ КАРТА
исторически ценного градоформирующего объекта

Дом жилой, до 1917 г., ул. Лесопарковая, 37

Функциональное использование	– жилое
Структура, параметры объекта, конструктивные материалы	– одноэтажный в 3 оконные оси дом на каменном цоколе, с левого фланга пристроены сени – бревенчатые стены дома на кирпичном основании горизонтально обшиты тёсом и вертикально под окнами – прямоугольный в плане объём вытянут вглубь участка – завершен двухскатной кровлей с треугольным фронтоном
Декоративные элементы	– фронтон оформлен пропильной резьбой – углы дома оформлены лопатками – прямоугольные окна с рамочными наличниками завершены профилированными щипцовыми сандриками с фигурными фартуками – на окнах сохранились ставни

ПРАВИТЕЛЬСТВО
№ 298729 27.07.2020 18:22:05

УЧЁТНАЯ КАРТА
исторически ценного градоформирующего объекта

Дом жилой, до 1917 г., ул. Лесопарковая, 55

Функциональное использование	– жилое
Структура, параметры объекта, конструктивные материалы	– одноэтажный в 3 оконные оси дом на каменном цоколе, с правого фланга расположено крыльцо и вход в дом – бревенчатые стены дома на кирпичном основании горизонтально обшиты тёсом между окнами, вертикально под окнами и над ними – прямоугольный в плане объём вытянут вглубь участка – завершен двухскатной кровлей с треугольным фронтоном
Декоративные элементы	– прямоугольные окна оформлены наличниками с верхней каймой мелким бриллиантовым рустом с прямыми сандриками с верхним накладным поясом с сухариками и нижним – зубчатым на кронштейнах с кистями, подоконные пространства оформлены резными фигурными досками – крыльцо покрыто двухскатной кровлей с треугольным фронтоном

ПРАВИТЕЛЬСТВО
№ 298729 27.07.2020 18:22:05

УЧЁТНАЯ КАРТА
исторически ценного градоформирующего объекта

Дом жилой, до 1917 г., ул. Маяковского, 80



Функциональное использование	– производственное
Структура, параметры объекта, конструктивные материалы	– одноэтажное кирпичное здание – симметричный фасад в пять осей проемов, справа пристроено входное крыльцо – стены кирпичные, оштукатурены и окрашены – прямоугольный в плане объём – завершен вальмовой кровлей
Декоративные элементы	– профилированный карниз – окна с лучковыми перемычками и замковым камнем – рамочные наличники окон, повторяющие лучковую форму перемычек

Правительство
№ 298729 27.07.2020 18:22:05

УЧЁТНАЯ КАРТА
исторически ценного градоформирующего объекта

Дом жилой, до 1917 г., ул. Маяковского, 113

Функциональное использование	– жилое
Структура, параметры объекта, конструктивные материалы	– одноэтажное полукаменное, на высоком полуподвале здание, в три оконные оси по главному фасаду – основной этаж рублен «в лапу», по фасадам обшит тесом, полуподвал кирпичный, оштукатуренный – с правого фланга вход в полуподвал – прямоугольный в плане объём, вытянутый вглубь участка – завершен вальмовой кровлей
Декоративные элементы	– фасад завершен подшивным карнизом – окна прямоугольные с рамочными наличниками – прямоугольные окна полуподвала без обрамлений – козырек над входным проемом

ПРАВИТЕЛЬСТВО
№ 298729 27.07.2020 18:22:05

УЧЁТНАЯ КАРТА
исторически ценного градоформирующего объекта

Дом жилой с лавкой, до 1917 г., ул. Маяковского, 115



Функциональное использование	– общественное здание
Структура, параметры объекта, конструктивные материалы	– двухэтажное полукаменное здание, в четыре оси проемов по главному фасаду, в первом этаже на правом фланге расположен вход в здание – основной этаж рублен «в лапу», по фасадам обшит тесом – первый этаж кирпичный, оштукатуренный – прямоугольный в плане объём, вытянутый вглубь участка – завершен вальмовой кровлей
Декоративные элементы	– угловые перерубы оформлены лопатками – по лопаткам раскрепован подшивной карниз с широким гладким фризом – прямоугольные окна второго этажа с рамочными наличниками, первого – без наличников

правительство
№ 298729 27.07.2020 18:22:05

УЧЁТНАЯ КАРТА
исторически ценного градоформирующего объекта

Дом жилой (Ершова) и двое ворот, конец XIX в., ул. Некрасова, 22

Функциональное использование	– жилое
Структура, параметры объекта, конструктивные материалы	– одноэтажный деревянный дом на кирпичном цоколе с мезонином на левом фланге, с правого фланга сделана одноэтажная пристройка в две оконные оси – бревенчатые стены горизонтально обшиты крупным тёсом, под окном – вертикальная обшивка – Г-образный в плане объём вытянут вглубь участка – крыт на два ската
Декоративные элементы	– венчающий карниз с верхним накладным поясом с треугольными зубчиками и нижней пропильной линейной каймой над фризом с верхним накладным поясом с сухариками над профилированным карнизом с верхним мелким бриллиантовым поясом и нижней каймой с полукружьями с пропильными отверстиями – главный фасад в 9 оконных осей (два окна в новой пристройки по аналогии историческому фасаду): два сгруппированных окна по оси мезонина, остальные в соотношении 2:1:2, крупное прямоугольное окно по центру основной части фасада, по флангам окна сгруппированы

№ 298729 27.07.2020 18:22:05

	– прямоугольные окна в рамочных наличниках с бриллиантовой каймой под прямыми профилированными сандриками с верхним поясом с треугольными зубчиками с нижним пропильным фигурным подзором, с фигурным пропильным фартуком с сережками – мезонин на главном фасаде в одну оконную ось с большим квадратным окном, соответствующим паре окон первого этажа, завершен треугольным фронтоном – боковой фасад имеет ризалит в три оконные оси, опирающийся на стойки в первом этаже – с двух сторон дома одинаковые филенчатые ворота и калитки на металлических столбах с накладным геометрическим декором

Правительство
№ 298729 27.07.2020 18:22:05

УЧЁТНАЯ КАРТА
исторически ценного градоформирующего объекта

Дом жилой (Правдолюбовых), 1900-1910 гг., ул. Николодворянская, 7

Функциональное использование	– жилое
Структура, параметры объекта, конструктивные материалы	– двухэтажный деревянный дом, со стороны двора к юго-западному углу дома примыкает равновысокий ему квадратный в плане кухонный блок, а к северному торцу – объём лестничной клетки – симметричный восточный фасад в семь осей окон разделён лопатками на среднюю трёхосевую часть и фланги – западный (дворовый) фасад разделён лопатками на три неравных части, средняя из которых выделяется квадратным двойным окном в каждом этаже – рубленные с остатком стены обшиты калёванными досками – двухэтажный прямоугольный корпус завершён вальмовой кровлей
Декоративные элементы	– венчающий профилированный карниз украшен пропильным подзором с каймой чередующихся полукружий с треугольными зубчиками – на углах срубов и на протяжённых фасадах выпуски брёвен оформлены лопатками, над которыми проходит фриз, украшенный городчатым накладным подзором – окна в широких рамочных наличниках с накладными стрелками и пирамидкой по центру вертикальных стоек, завершенных накладками с кистями, с пропильным ромбовидным орнаментом очелья, украшены массивными профильными сандриками с верхней городчатой каймой и нижней ромбовидной каймой и подоконным фигурным фартуком – окна в уровне сандриков объединяет полоса фриза с пропильной крестовой резьбой под профилированным карнизом с нижним ярусом накладных треугольных зубцов – над окнами первого этажа проходит пояс с каймой чередующихся полукружий с двумя треугольными зубчиками с верхней накладной каймой с сухариками

ПРАВИТЕЛЬСТВО
№ 298729 27.07.2020 18:22:05

УЧЁТНАЯ КАРТА
исторически ценного градоформирующего объекта

Дом жилой, середина XX в., ул. Николодворянская, 9

Функциональное использование	– жилой
Структура, параметры объекта, конструктивные материалы	– одноэтажный деревянный дом в формах неоклассицизма – близкий к симметричному главный северный фасад в 11 оконных осей на флангах имеет два одинаковых ризалита, завершённых треугольными фронтонами – на левом фланге в две оси расположено крыльцо, на предпоследней оси – входной проем – стены щитовой конструкции имеют дощатую обшивку; западный торец выполнен в виде кирпичного брандмауэра – прямоугольный одноэтажный корпус вытянут вдоль улицы – двускатная кровля
Декоративные элементы	– по верху стен проходит массивный карниз – в тимпане каждого разорванного фронтона со скатами с массивными пропильными карнизами – по крупному полуциркульному окну в профилированной раме – крупные квадратные окна с рамочными наличниками

ПРАВИТЕЛЬСТВО
№ 298729 27.07.2020 18:22:05

УЧЁТНАЯ КАРТА
исторически ценного градоформирующего объекта

Дом жилой, середина XX в., ул. Новая 108/13



Функциональное использование	– жилое
Структура, параметры объекта, конструктивные материалы	– двухэтажный каменный в 10 оконных осей дом, с выступом на левом фланге с торцевого фасада – стены оштукатурены и окрашены – Г-образный в плане объём, вытянутый вдоль красной линии – завершен вальмовой кровлей с щипцом
Декоративные элементы	– ассиметричный фасад акцентирован эркером и щипцом с профилированными скатами, смещенными к левому флангу и уравновешенными балконом на правом – фасад и эркер завершены профилированным карнизом и кровлей с большим выносом, во фронтоне щипца круглое чердачное окно – окна верхнего этажа парные – все окна прямоугольные без наличников – угловой выступ по левому флангу оформлен арочными проемами в первом этаже на главном, торцевом и дворовом фасадах, окна второго этажа с трех сторон – сдвоенные прямоугольные, снизу объединены поясом; углы второго этажа акцентированы крупными гранеными колоннами

№ 298729 27.07.2020 18:22:05

УЧЁТНАЯ КАРТА
исторически ценного градоформирующего объекта

Дом жилой (деревянный), до 1917 г., ул. Новослободская, 3



Функциональное использование	– общественное
Структура, параметры объекта, конструктивные материалы	– одноэтажный деревянный дом на каменном цоколе – первоначальный симметричный объем в 9 осей окон, средняя часть в 3 сближенные оконные оси отмечена по центру выдвижным слуховым окном, на левом фланге одно окно переделано на более широкое – с левого фланга к дому сделана пристройка на две оконные оси, с правого – на одну ось входного проема – рубленные без остатка бревенчатые стены поставлены на кирпичный цоколь и имеют обшивку из широких калёванных досок, в подоконном поясе – современная обшивка вертикальной доской – прямоугольный в плане объем, вытянутый вдоль улицы – завершен вальмовой кровлей
Декоративные элементы	– венчающий профилированный карниз поддерживают кронштейны, чередующиеся с накладками в форме ромбов на фризе – центральная часть в три оси выделена простыми лопатками – окна с лучковыми перемычками обрамлены профилированными наличниками с сандриками, повторяющими форму окон с нижним поясом с полукружьями с пропильными отверстиями; вертикальные стойки наличников обрамлены мелким бриллиантовым рустом – спаренные слуховые окна с профилированными лучковыми сандриками с обрамлением бриллиантовым рустом по фронтону, украшенному узорными причелинами, ветреницей, огнивом и парой подкрылков

ПРАВИТЕЛЬСТВО
№ 298729 27.07.2020 18:22:05

УЧЁТНАЯ КАРТА
исторически ценного градоформирующего объекта

Дом жилой, до 1917 г., ул. Новослободская, 18



Функциональное использование	– жилое
Структура, параметры объекта, конструктивные материалы	– одноэтажное деревянное здание на каменном цоколе, в три оконные оси по главному фасаду; с левого фланга сделана пристройка – фасад завершен фронтоном – во фронтоне сдвоенное окно – дом обшит тёсом – прямоугольный в плане объём, вытянутый вглубь участка – завершен двускатной кровлей
Декоративные элементы	– венчающий карниз и карниз фронтона украшены подзорами современной резьбы: фронтон с фигурными подзорами в два яруса с ветреницей, карнизы – аналогичными подзорами – окна прямоугольные – наличники украшены накладной современной резьбой с верхними и нижними фигурными подзорами в два яруса с сережками, с накладными фигурными вертикальными стойками с пропильной резьбой

№ 298729 27.07.2020 18:22:05

УЧЁТНАЯ КАРТА
исторически ценного градоформирующего объекта

Дом жилой, до 1917 г., ул. Новослободская, 20



Функциональное использование	– общественное
Структура, параметры объекта, конструктивные материалы	– одноэтажное полукаменное, на высоком полуподвале здание, в пять оконных осей по главному фасаду, с левого фланга пристроен кирпичный тамбур – основной этаж рублен «в лапу», по фасадам обшит тесом, кирпичный, оштукатуренный – прямоугольный в плане объём, вытянутый вдоль улицы – завершен вальмовой кровлей с поперечным выдвижным слуховым окном
Декоративные элементы	– карниз главного фасада и очелье тамбура оформлены современным подзором из фигурного лемеха со стрельчатым завершением – окна полуподвала с лучковыми перемычками (по флангам изменены на прямоугольные), первого этажа – прямоугольные – наличники с накладными резными деталями с ромбовидными серьгами

ПРАВИТЕЛЬСТВО
№ 298729 27.07.2020 18:22:05

УЧЁТНАЯ КАРТА
исторически ценного градоформирующего объекта

Контора и мастерские казенного винного склада (бывший флигель усадьбы Афанасьева-Дунаева), конец XIX - начало XX вв., ул. Павлова, 1, корп. 1



Функциональное использование	– общественное
Структура, параметры объекта, конструктивные материалы	– двухэтажное каменное здание в восемь осей проемов – дом кирпичный, оштукатурен и окрашен с выделением белокаменных деталей – прямоугольный в плане объём вытянут с востока на запад – завершен вальмовой кровлей
Декоративные элементы	– фасады исключительно лаконичны – стены разделены двухступенчатой междуэтажной полкой и завершены гладким фризом и профилированным карнизом – на продольном северном фасаде, в 8 осей проёмов, выступает боковой ризалит в три оси; на южном фасаде ризалиту отвечает ступенчатый аттик – редко расставленные прямоугольные окна отмечены клинчатыми перемычками и подоконными полками

ПРАВИТЕЛЬСТВО
№ 298729 27.07.2020 18:22:05

УЧЁТНАЯ КАРТА
исторически ценного градоформирующего объекта

Дом жилой, последняя четверть XIX в., ул. Павлова, 11, корп. 1

Функциональное использование	– жилое
Структура, параметры объекта, конструктивные материалы	– одноэтажное деревянное здание на каменном цоколе, в шесть оконных осей по главному фасаду, в средней части с мезонином в две оконные оси, с торцов примыкают пристройки сеней – бревенчатые стены, рубленные с остатком, обшиты калеванными досками, цоколь кирпичный – прямоугольный в плане объём, вытянутый вдоль улицы – завершен вальмовой кровлей, мезонин покрыт на 2 ската
Декоративные элементы	– фриз под карнизом мезонина украшен накладной пропильной резьбой с карточными мотивами – прямоугольные окна обрамлены прямоугольными наличниками

№ 298729 27.07.2020 18:22:05

УЧЁТНАЯ КАРТА
исторически ценного градоформирующего объекта

Дом жилой, последняя четверть XIX в., ул. Павлова, 11



Функциональное использование	– жилое
Структура, параметры объекта, конструктивные материалы	– одноэтажное деревянное здание на каменном цоколе, в шесть оконных осей по главному фасаду; к дворовому фасаду примыкает хозяйственная пристройка – симметричный уличный фасад имеет широкую среднюю четырехоконную часть и фланги в одну оконную ось каждый (парадный вход на правом фланге переделан в окно) – бревенчатые стены, рубленные с остатком, обшиты калеванными досками – прямоугольный в плане объем вытянут вдоль улицы – завершен вальмовой кровлей
Декоративные элементы	– фасады завершены профилированным карнизом с нижним поясом зубчиков – профилированный фриз с накладными зубчиками и пилообразной полосой – по сторонам крайних проемов тонкие двойные пилястры с профилированными капителями, завершенными фризом с филенкой с накладными завитками под профилированным карнизом, с базой в виде накладной полки на упрощенном пьедестале – окна с лучковыми перемычками, в цокольном этаже им соответствуют горизонтальные продухи – профилированные обводы с прямыми профилированными массивными сандриками с нижней ступенчатой каймой с пропильной резьбой на фигурных консольках; под окнами профилированная подоконная полка

правительство
№ 298729 27.07.2020 18:22:05

УЧЁТНАЯ КАРТА
исторически ценного градоформирующего объекта

Дом жилой, последняя четверть XIX в., ул. Павлова, 15, корп. 1

Функциональное использование	– жилое
Структура, параметры объекта, конструктивные материалы	– двухэтажное деревянное здание с главным фасадом в пять оконных осей, обращенным к улице – стены рублены из бревен и обшиты тесом – близкий к прямоугольному в плане объём, вытянутый вглубь участка – завершен вальмовой кровлей
Декоративные элементы	– на правом фланге – сдвоенный вход (две двери в первый и второй этажи), над ним сдвоенное окно – боковой, более протяжённый фасад в восемь осей выходит во двор, средний заглублённый участок в три оси фланкирован асимметричными ризалитами – ритм прямоугольных окон сбивчивый – декор фасадов составляют: – междуэтажный профилированный карниз – рамочные наличники первого этажа – рамочные наличники второго этажа с профилированными прямыми сандриками с поясом сухариков, с накладной диагональной плетенкой в очелье, с вертикальными стойками со стрельчатыми накладками и пирамидкой по центру, с завершением вертикальной накладкой с треугольным зубцом – по сторонам очелья украшены накладными фигурными волнообразными накладками

ПРАВИТЕЛЬСТВО
№ 298729 27.07.2020 18:22:05

УЧЁТНАЯ КАРТА
исторически ценного градоформирующего объекта

Дом жилой (В. Белкина), третья четверть XIX в., ул. Павлова, 17



Функциональное использование	– жилое
Структура, параметры объекта, конструктивные материалы	– двухэтажное полукаменное в девять оконных осей здание на каменном цоколе, на средней оси находится дверной проем с невысоким крыльцом; проем с остекленной фрамугой и двумя фланкирующими узкими оконцами во втором этаже – стены нижнего этажа кирпичные с белокаменным цоколем, оштукатурены и окрашены; рубленные с остатком стены верхнего этажа имеют горизонтальную дощатую обшивку – прямоугольный в плане объём, вытянутый вдоль красной линии – завершен вальмовой кровлей
Декоративные элементы	– на главном фасаде левая основная часть в семь осей проемов относится к первоначальному зданию, а правый двухосевой фланг – к поздней пристройке – в завершении стены – высокий фриз и тонкий карниз – в нижнем этаже небольшие окна с лучковыми перемычками чередуются с широкими лопатками – стена второго этажа в первоначальной семиоконной части разделена лопатками на 3 прясла: слева два двухоконных и справа трехоконное – окна имеют скромные рамочные наличники – над фланговой лопаткой южного торца дома уцелела крупная волютообразная деревянная консоль

Правительство
№ 298729 27.07.2020 18:22:05

УЧЁТНАЯ КАРТА
исторически ценного градоформирующего объекта

Дом жилой, ул. Павлова, 22 (северная 3 эт. часть)

Функциональное использование	– жилое
Структура, параметры объекта, конструктивные материалы	– трехэтажное каменное здание в девять оконных осей, третий этаж надстроен в советское время – стены кирпичные, оштукатурены и окрашены с выделением белых деталей – прямоугольный в плане объём, вытянутый вдоль красной линии – завершен двускатной кровлей
Декоративные элементы	– широкий профилированный карниз отделяет третий этаж от первых двух – межэтажный пояс – угловые лопатки на высоту фасада – четыре оконные оси правого фланга первых двух этажей с лучковыми перемычками, окна левого фланга – прямоугольные большего размера, на третьей оси слева – входной проем – третий этаж завершен небольшим профилированным карнизом – большие окна объединены снизу подоконным поясом, между окнами лопатки, завершенные на уровне карниза небольшими профилированными капителями

№ 298729 27.07.2020 18:22:05

УЧЁТНАЯ КАРТА
исторически ценного градоформирующего объекта

Дом жилой, середина XX в., Первомайский проспект, 23/7



Функциональное использование	– жилое с торговым первым этажом
Структура, параметры объекта, конструктивные материалы	– четырехэтажное кирпичное в 19 оконных осей здание, на средней оси находится дверной проем – стены кирпичные окрашены в два цвета с выделением белокаменных деталей – Г-образный в плане объём, вытянутый вдоль красной линии Первомайского проспекта – завершен вальмовой кровлей
Декоративные элементы	– венчающий с большим выносом профилированный карниз опирается на массивные кронштейны фриза с завитками – углы здания и пилястры входных групп на высоту двух этажей оформлены рустованными лопатками – входы и окна по 4, 7, 17 осям фасада до уровня окна 4 этажа оформлены архитектурным ордером: портик с пилястрами на высоту первого и второго этажей с капителями, с профилированной абакой, с эхином, с ониками над высокой шейкой с профилированной полочкой и упрощенным пьедесталом несет антаблемент с гладким фризом, с верхним поясом с сухариками, с профилированным карнизом, который завершен изящным портиком с узкими ионичекими пилястрами на широком подиуме, с раскреповками пьедесталов и завершенного антаблементом с гладким фризом, профилированным карнизом под треугольным фронтончиком с профилированными скатами; над фронтоном – широкий гладкий пояс с профилированным карнизом – прямоугольные окна без наличников

ПРАВИТЕЛЬСТВО
№ 298729 27.07.2020 18:22:05

УЧЁТНАЯ КАРТА
исторически ценного градоформирующего объекта

Дом жилой, середина XX в., Первомайский проспект, 29/2

Функциональное использование	– жилое с торговым первым этажом
Структура, параметры объекта, конструктивные материалы	– угловое пятиэтажное каменное здание по 19 оконных осей на каждом крыле – стены окрашены с выделением белокаменных деталей, нижние два этажа рустованы – Г-образный в плане объём – завершен вальмовой кровлей
Декоративные элементы	– профилированный венчающий карниз опирается на гладкий фриз – междуэтажный профилированный карниз над вторым этажом – угловая часть здания на обоих фасадах выделена ордерными элементами: четыре межоконные пилястры с капителями с эхином, оформленным иониками, с высокой шейкой с барельефом вазона с профилированными базами, опираются на междуэтажный карниз и продолжаются в первых этажах пилонами, в верхнем этаже по два балкона, опирающиеся на массивные фигурные кронштейны; между пилонами – три высоких окна с полуциркульным завершением на восточном фасаде и два таких же окна с входным проемом между ними на северном фасаде; входной проем оформлен порталом с треугольным декоративным фронтоном; вдоль северного фасада – еще три таких же входа, между которыми по три высоких окна с полуциркульным завершением – в настоящее время в первом этаже устроены стеклянные входные тамбуры и застекленные витринные окна, которые объединены сверху широкой лентой, переходящей за угол – окна первого этажа в верхней части оформлены веерообразным рустом – остальные окна – прямоугольные, без наличников

№ 298729 27.07.2020 18:22:05

УЧЁТНАЯ КАРТА
исторически ценного градоформирующего объекта

Комплекс зданий коммуны Ухтомского, 1930-е гг., Первомайский проспект, 32, 34



Функциональное использование	– жилое
Структура, параметры объекта, конструктивные материалы	– два четырехэтажных дома – стены кирпичные окрашены в два цвета с выделением белокаменных деталей – прямоугольные в плане объёмы, вытянутые вглубь участка – завершены вальмовыми кровлями
Декоративные элементы	– венчающий простой карниз – торцы домов, выходящих на Первомайский проспект, имеют две оконные оси, окна левого корпуса с профилированными наличниками объединены подоконными полками, между которыми расположены в уровне четвертого этажа и уровне второго и третьего этажей профилированные филенки, окна с профилированными рамочными наличниками (частично утрачены) – правый корпус имеет угловые балконы с большим выносом – прямоугольные окна правого корпуса без наличников

ПРАВИТЕЛЬСТВО
№ 298729 27.07.2020 18:22:05

УЧЁТНАЯ КАРТА
исторически ценного градоформирующего объекта

Комплекс зданий коммуны Ухтомского, 1930-е гг., Первомайский проспект, 40





Функциональное использование	– жилое
Структура, параметры объекта, конструктивные материалы	– четырехэтажное кирпичное здание состоит из двух объемов в 12 оконных осей каждый, на торцевом фасаде – две оконные оси – стены кирпичные окрашены, первый этаж с рустикой – прямоугольные в плане объёмы вытянуты вглубь участка – завершен вальмовой кровлей
Декоративные элементы	– небольшой карниз – прямоугольные окна с рамочными профилированными наличниками объединены подоконными профилированными поясами – угловые окна по левому флангу спарены и объединены угловой лопаткой и профилированным рамочным обрамлением

№ 298729 27.07.2020 18:22:05

УЧЁТНАЯ КАРТА
исторически ценного градоформирующего объекта

Дом художников, середина XX в., Первомайский проспект, 42/2





Функциональное использование	– жилое с торговым первым этажом
Структура, параметры объекта, конструктивные материалы	– четырехэтажное каменное угловое здание со срезанным углом в пять оконных осей на каждой стороне – стены кирпичные, оштукатурены и окрашены с выделением белокаменных деталей, первые два этажа оформлены ленточным рустом – прямоугольный в плане объём, вытянутый вдоль красной линии – завершен двускатной кровлей
Декоративные элементы	– венчающий профилированный карниз – угол здания в три оконные оси отмечен слабым ризалитом и угловыми лопатками с профилированными карнизами в верхних двух этажах, продолженным на всю длину обеих сторон фасада – междуэтажный профилированный карниз проходит посередине здания – верхняя часть окон второго этажа оформлена веерообразным рустом – окна прямоугольные без наличников, окна первого этажа имеют удлиненную форму и оформлены прямыми профилированными сандриками; окна четвертого этажа с подоконными профилированными полками – на второй оси от угла по Первомайскому проспекту – входной проем с козырьком в виде треугольного фронтона

№ 298729 27.07.2020 18:22:05

УЧЁТНАЯ КАРТА
исторически ценного градоформирующего объекта

Дом жилой, середина XX в., Первомайский проспект, 45

Функциональное использование	– жилое с торговым первым этажом
Структура, параметры объекта, конструктивные материалы	– пятиэтажное каменное в 10 оконных осей здание, на третьих осях с флангов находятся входы – стены окрашены с выделением белокаменных деталей – прямоугольный в плане объём, вытянутый вдоль красной линии Первомайского проспекта – завершен вальмовой кровлей
Декоративные элементы	– венчающий с большим выносом профилированный карниз опирается на фриз – междуэтажный профилированный карниз отделяет два верхних этажа, выделенные сверху и снизу профилированными поясами – четыре центральных окна первого этажа - большие, витринные, с полуциркульным завершением, имеют профилированные наличники – остальные окна – прямоугольные, без наличников

ПРАВИТЕЛЬСТВО
№ 298729 27.07.2020 18:22:05

УЧЁТНАЯ КАРТА
исторически ценного градоформирующего объекта

Дом жилой, середина XX в., Первомайский проспект, 47/1

Функциональное использование	– жилое с торговым первым этажом
Структура, параметры объекта, конструктивные материалы	– угловое пятиэтажное каменное в 23 оконные оси здание, на третьих осях с флангов находятся входы – стены окрашены с выделением белокаменных деталей – Г-образный в плане объём, вытянутый вдоль красной линии Первомайского проспекта – завершен вальмовой кровлей
Декоративные элементы	– венчающий с большим выносом карниз опирается на гладкий фриз – междуэтажный пояс отделяет два нижних этажа – входы в здание расположены на флангах и в центре здания и оформлены порталами, завершенными профилированными карнизами, над входами окна оформлены профилированными наличниками и треугольными сандриками – окна первого этажа – большие, витринные, с полуциркульным завершением, имеют профилированные наличники – остальные окна – прямоугольные, без наличников

№ 298729 27.07.2020 18:22:05

УЧЁТНАЯ КАРТА
исторически ценного градоформирующего объекта

Дом жилой, середина XX в., Первомайский проспект, 53/2

Функциональное использование	– жилое с торговым первым этажом
Структура, параметры объекта, конструктивные материалы	– четырехэтажное каменное угловое здание в 19 оконных осей, с левого фланга в первом этаже более половины дома занимает стеклянная витрина – дом оштукатурен и окрашен с выделением белокаменных деталей, с расшивкой каменных блоков – северным фасадом здание вытянуто вдоль Первомайского проспекта – объем завершен вальмовой кровлей
Декоративные элементы	– венчающий простой карниз опирается на фриз с филенками с круглой рамкой по центру – на третьей, седьмой и восьмой осях в первом этаже устроены входные проемы – подоконные пространства прямоугольных окон оформлены прямоугольными профилированными филенками с круглой рамкой по центру

правительство
№ 298729 27.07.2020 18:22:05

УЧЁТНАЯ КАРТА
исторически ценного градоформирующего объекта

Дом жилой, середина XX в., Первомайский проспект, 66

Функциональное использование	– жилое с торговым первым этажом
Структура, параметры объекта, конструктивные материалы	– угловое пятиэтажное каменное в 23 оконные оси здание по главному фасаду и в 11 по боковому, на боковом фасаде на высоту двух этажей сделана современная пристройка из стекла – стены окрашены с выделением белокаменных деталей – Г-образный в плане объём, вытянутый вдоль красной линии Первомайского проспекта – завершен вальмовой кровлей
Декоративные элементы	– венчающий с большим выносом карниз опирается на гладкий фриз – междуэтажный профилированный карниз над вторым этажом – углы здания до карниза оформлены рустованными широкими лопатками, выше карниза – гладкими – четыре главных входа в здание оформлены порталами, завершенными прямыми сандриками на кронштейнах – окна – прямоугольные, без наличников

ПРАВИТЕЛЬСТВО
№ 298729 27.07.2020 18:22:05

УЧЁТНАЯ КАРТА
исторически ценного градоформирующего объекта

Дом жилой, середина XX в., Первомайский проспект, 70/1

Функциональное использование	– жилое с торговым первым этажом
Структура, параметры объекта, конструктивные материалы	– четырехэтажное каменное угловое здание в 17 оконных осей по южному фасаду и в 9 – по восточному – дом оштукатурен и окрашен с расшивкой каменных блоков и с выделением белокаменных деталей – Г-образный в плане объём вытянут южным фасадом вдоль Первомайского проспекта – завершен вальмовой кровлей
Декоративные элементы	– простой карниз большого выноса, под ним декоративный фриз с филенками с круглой рамкой по центру – в первом этаже устроены входные проемы и квадратные витринные окна – подоконные пространства прямоугольных окон фасада оформлены декоративными белокаменными деталями, повторяющими мотивы фриза с профилированными филенками с круглой рамкой по центру

ПРАВИТЕЛЬСТВО
№ 298729 27.07.2020 18:22:05

УЧЁТНАЯ КАРТА
исторически ценного градоформирующего объекта

Дом жилой, середина XX в., Первомайский проспект, 72

Функциональное использование	– жилое с торговым первым этажом
Структура, параметры объекта, конструктивные материалы	– четырехэтажное каменное угловое здание в 17 оконных осей по южному фасаду и в 9 – по западному – дом оштукатурен и окрашен с расшивкой каменных блоков и с выделением белокаменных деталей – Г-образный в плане объём вытянут южным фасадом вдоль Первомайского проспекта – завершен вальмовой кровлей
Декоративные элементы	– простой карниз большого выноса, под ним декоративный фриз с филенками с круглой рамкой по центру – в первом этаже устроены входные проемы и квадратные витринные окна – подоконные пространства прямоугольных окон фасада оформлены декоративными белокаменными деталями, повторяющими мотивы фриза с профилированными филенками с круглой рамкой по центру

ПРАВИТЕЛЬСТВО
№ 298729 27.07.2020 18:22:05

УЧЁТНАЯ КАРТА
исторически ценного градоформирующего объекта

Дом жилой, середина XX в., Первомайский проспект, 76



Функциональное использование	– жилое с торговым первым этажом
Структура, параметры объекта, конструктивные материалы	– четырехэтажное каменное угловое здание в 17 оконных осей – дом оштукатурен и окрашен с расшивкой каменных блоков и с выделением белокаменных деталей – Г-образный в плане объём вытянут южным фасадом вдоль Первомайского проспекта – завершен вальмовой кровлей
Декоративные элементы	– простой карниз большого выноса, под ним декоративный фриз с филенками с круглой рамкой по центру – в первом этаже устроены входные проемы и витринные окна – подоконные пространства прямоугольных окон фасада оформлены декоративными белокаменными деталями, повторяющими мотивы фриза с профилированными филенками с круглой рамкой по центру

ПРАВИТЕЛЬСТВО
№ 298729 27.07.2020 18:22:05

УЧЁТНАЯ КАРТА
исторически ценного градоформирующего объекта

Дом жилой, середина XX в., Первомайский проспект, 78/93

Функциональное использование	– жилое с торговым первым этажом
Структура, параметры объекта, конструктивные материалы	– четырехэтажное каменное угловое здание в 17 оконных осей по южному фасаду и в 9 – по западному – дом оштукатурен и окрашен с расшивкой каменных блоков и с выделением белокаменных деталей – Г-образный в плане объём вытянут южным фасадом вдоль Первомайского проспекта – объем завершен вальмовой кровлей
Декоративные элементы	– простой карниз большого выноса, под ним декоративный фриз с филенками с круглой рамкой по центру – в первом этаже устроены входные проемы и витринные окна – подоконные пространства прямоугольных окон фасада оформлены декоративными белокаменными деталями, повторяющими мотивы фриза с профилированными филенками с круглой рамкой по центру

№ 298729 27.07.2020 18:22:05

УЧЁТНАЯ КАРТА
исторически ценного градоформирующего объекта

Жилой дом, середина первой половины XX в., ул. Петрова, 4



Функциональное использование	– жилое
Структура, параметры объекта, конструктивные материалы	– двухэтажное деревянное здание в четыре оси проёмов с полуподвалом, с правого фланга находится слабо выступающая пристройка в одну оконную ось и завершенная аттиком – стены обшиты горизонтальной доской, под окнами первого этажа обшивка вертикальная – прямоугольный в плане объём – завершен вальмовой кровлей
Декоративные элементы	– венчающий профилированный карниз оформлен верхним двухъярусным подзором с нижним поясом с пропильной лилейной каймой с круглыми отверстиями и верхним – с накладными сухариками, под гладким фризом расположен накладной пояс с сухариками – узкие угловые лопатки и двойные лопатки между основным корпусом и пристройкой – междуэтажный пояс – окна обоих этажей объединены снизу поясками – прямоугольные окна первого этажа завершены прямыми профилированными сандриками с двухъярусным подзором с нижним поясом с пропильной лилейной каймой с круглыми отверстиями и верхним - с накладными сухариками, с подоконными фигурными фартуками с кистями; окна второго этажа с профилированными щипцовыми сандриками с двухъярусным подзором с нижним поясом с пропильной лилейной каймой с круглыми отверстиями и верхним – с накладными сухариками, с подоконными фигурными фартуками с кистями, под окнами – накладные филенки

ПРАВИТЕЛЬСТВО
№ 298729 27.07.2020 18:22:05

УЧЁТНАЯ КАРТА
исторически ценного градоформирующего объекта

Дом жилой, конец XIX в., ул. Пожалостина, 35



Функциональное использование	– общественное здание
Структура, параметры объекта, конструктивные материалы	– одноэтажный деревянный дом с полуподвалом в 5 осей проемов, средние три оси имеют двойные окна, на крайней правой оси расположен вход в здание – бревенчатые стены горизонтально обшиты сайдингом, полуподвал оштукатурен и окрашен – Г-образный в плане объём вытянут вдоль улицы – завершен вальмовой кровлей
Декоративные элементы	– первоначальная деревянная обшивка заменена сайдингом – простой карниз с большим выносом, выступающий фриз обшит сайдингом – на главном фасаде угловые лопатки и две оси с левого фланга и входной проем отделены лопатками – лопатки обшиты сайдингом с выделением белыми уголками ребер – прямоугольные окна оформлены тонкими рамочными наличниками – застекленные филенчатые двери с фрамугой в верхней части – над дверью металлический двускатный навес с ажурной решеткой во фронтоне на металлических ажурных кронштейнах

№ 298729 27.07.2020 18:22:05

УЧЁТНАЯ КАРТА
исторически ценного градоформирующего объекта

Дом жилой, ул. Право-Лыбедская, 47

Функциональное использование	– жилое
Структура, параметры объекта, конструктивные материалы	– двухэтажное деревянное в 5 оконных осей здание на каменном цоколе, с южного фасада к дому сделана пристройка сеней под общей кровлей с домом – стены рублены из бревен и обшиты тесом, покрашен с выделением деталей – прямоугольный, близкий к квадрату в плане объём – завершен вальмовой кровлей
Декоративные элементы	– венчающий профилированный карниз – фасад разделен лопаткой на две части: по два и три окна – прямоугольные окна, на втором этаже завершены прямыми сандриками на фигурных консольках, с вертикальными стойками с сережками, на первом этаже - рамочные наличники имеют прямые сандрики

правительство
№ 298729 27.07.2020 18:22:05

УЧЁТНАЯ КАРТА
исторически ценного градоформирующего объекта

Дом жилой, ул. Право-Лыбедская, 53



Функциональное использование	– жилое
Структура, параметры объекта, конструктивные материалы	– одноэтажное деревянное в восемь оконных осей здание на каменном цоколе, с правого фланга сделана пристройка с одним оконным проемом – стены рублены из бревен горизонтальной доской – прямоугольный в плане объём, вытянутый вдоль красной линии – завершен вальмовой кровлей
Декоративные элементы	– фасад разделен лопатками на три части: две по три оконные оси и одна – на две оси – прямоугольные окна с рамочными наличниками

ПРАВИТЕЛЬСТВО
№ 298729 27.07.2020 18:22:05

УЧЁТНАЯ КАРТА
исторически ценного градоформирующего объекта

Дом жилой, ул. Право-Лыбедская, 55



Функциональное использование	– жилое
Структура, параметры объекта, конструктивные материалы	– одноэтажное деревянное в 9 оконных осей здание на каменном цоколе, на правом фланге сделана пристройка в одну оконную ось – стены рублены из бревен и обшиты тесом – прямоугольный в плане объём, вытянутый вдоль красной линии – завершен двускатными кровлями с двумя щипцами на флангах по главному фасаду
Декоративные элементы	– венчающий профилированный карниз с подзором с каймой с полукружьями с двумя треугольными зубчиками – главный фасад разделен на три части лопатками по три окна в каждой, фланги по три окна объединены треугольными фронтонами с квадратными чердачными окнами, обшиты в «елочку» – большие прямоугольные окна – наличники завершены прямыми сандриками

ПРАВИТЕЛЬСТВО
№ 298729 27.07.2020 18:22:05

УЧЁТНАЯ КАРТА
исторически ценного градоформирующего объекта

Детский сад, середина XX в., ул. Радищева, 39

Функциональное использование	– детский сад
Структура, параметры объекта, конструктивные материалы	– двухэтажное каменное здание в тринадцать оконных осей, на средней оси находится входной тамбур, во втором этаже ему соответствует сдвоенное окно, здание фланкируют два широких глухих пилона – стены кирпичные, оштукатурены и окрашены с выделением белокаменных деталей – прямоугольный в плане объём, вытянутый вдоль красной линии – завершен вальмовой кровлей
Декоративные элементы	– небольшой венчающий карниз и междуэтажный пояс – центральная часть в три оконные оси выделена лопатками – входной тамбур оформлен карнизом и рустованными пилонами – боковые пилоны оформлены двойными нишами: квадратной и полуциркульной; над венчающим карнизом пилонов и центрального входа – тумбы с решеткой – квадратные окна без наличников с верхним и нижним поясом

ПРАВИТЕЛЬСТВО
№ 298729 27.07.2020 18:22:05

УЧЁТНАЯ КАРТА
исторически ценного градоформирующего объекта

Дом жилой, до 1917 г., ул. Рыбацкая, 1



Функциональное использование	– жилое
Структура, параметры объекта, конструктивные материалы	– одноэтажный деревянный в 3 оконные оси дом на высоком кирпичном цоколе, с левого фланга сделана кирпичная пристройка – бревенчатые стены горизонтально обшиты крупным тёсом, уложенным в полурустик – прямоугольный в плане объём – завершен вальмовой кровлей
Декоративные элементы	– венчающий профилированный карниз – выходы бревен обшиты лопатками – прямоугольные окна обрамлены рамочными наличниками, оформленными верхней полкой и фигурным фартуком с сережками

ПРАВИТЕЛЬСТВО
№ 298729 27.07.2020 18:22:05

УЧЁТНАЯ КАРТА
исторически ценного градоформирующего объекта

Дом жилой, до 1917 г., ул. Рыбацкая, 5



Функциональное использование	– жилое
Структура, параметры объекта, конструктивные материалы	– одноэтажный каменный в 3 оконные оси дом на каменном цоколе, с с левого фланга сделана пристройка с входным крыльцом на фасаде – стены оштукатурены и окрашены с выделением белых деталей – прямоугольный в плане объём вытянут вглубь участка – завершен двускатной кровлей с треугольным полуфронтоном
Декоративные элементы	– тонкий пояс отделяет фасад от фронтона – угловые рустованные лопатки на фасаде и крыльце, лопатки фасада завершены массивными кордонами – прямоугольные окна обрамлены профилированными наличниками – двупольная филенчатая дверь

ПРАВИТЕЛЬСТВО
№ 298729 27.07.2020 18:22:05

УЧЁТНАЯ КАРТА
исторически ценного градоформирующего объекта

Дом жилой, до 1917 г., ул. Рыбацкая, 11

Функциональное использование	– жилое
Структура, параметры объекта, конструктивные материалы	– одноэтажный кирпичный дом на каменном цоколе, в четыре оконные оси с соотношением 3:1, с правой стороны деревянная пристройка с входом со стороны улицы – стены окрашены – прямоугольный в плане объём вытянут вглубь участка – завершен вальмовой кровлей
Декоративные элементы	– профилированный карниз с гладким фризом, лопатки, фланкирующие центральную часть – крупные прямоугольные окна обрамлены простыми наличниками – филенчатые двупольные двери

ПРАВИТЕЛЬСТВО
№ 298729 27.07.2020 18:22:05

УЧЁТНАЯ КАРТА
исторически ценного градоформирующего объекта

Здание клуба земледельческой артели рыбацкой коммуны, 1900 г., ул. Рыбацкая, 15

Функциональное использование	– жилое
Структура, параметры объекта, конструктивные материалы	– одноэтажное кирпичное здание в девять осей проемов с двумя пристройками с боковых фасадов – стены кирпичные с лицевой кладкой – прямоугольный в плане объём вытянут вдоль красной линии застройки улицы – завершен вальмовой кровлей, пристройки крыты на один скат
Декоративные элементы	– профилированный карниз с широким фризом, с зигзагообразным поясом под фризом – симметричный фасад с центральным ризалитом в три оконные оси выделен широкими лопатками по флангам, со ступенчатым аттиком с профилированными карнизами с возвышением щипцового центра с полуциркульной нишей с рустованным обрамлением и замковым камнем, с прямоугольными горизонтальными нишками – на центральной оси находился вход в здание (в настоящее время заложен), выделенный лопатками, рустом с замковым камнем над лучковой перемычкой – окна прямоугольные, вытянутые, с лучковыми перемычками, завершены рустом с замковым камнем, под окном - зубцы – пристройки венчает профилированный карниз и полуфронтоны, зашитые вертикальной доской; прямоугольные окна без наличников

ПРАВИТЕЛЬСТВО
№ 298729 27.07.2020 18:22:05

УЧЁТНАЯ КАРТА
исторически ценного градоформирующего объекта

Дом жилой, до 1917 г., ул. Рыбацкая, 20

Функциональное использование	– жилое
Структура, параметры объекта, конструктивные материалы	– одноэтажный в 5 оконных осей дом на каменном цоколе – стены рублены из брёвен с остатком – прямоугольный в плане объём вытянут вглубь участка – завершен двускатной кровлей
Декоративные элементы	– крупные прямоугольные окна обрамлены наличниками с прямыми профилированными сандриками с раскреповками по флангам с пропильными фигурными подзорами с накладными деталями и пропильной резьбой в очельях; вертикальные стойки украшены накладной фигурной пропильной резьбой с верхними рельефными накладками с гирьками, нижними - плоскими со стрельчатыми завершениями над круглыми серьгами; оформлением окон фигурным пропильным фратурком – треугольный фронтон с прямоугольным окном с рамочным наличником украшен профилированным подоконным карнизом; до карниза фронтон обшит вертикально, выше – «в елочку»

ПРАВИТЕЛЬСТВО
№ 298729 27.07.2020 18:22:05

УЧЁТНАЯ КАРТА
исторически ценного градоформирующего объекта

Дом жилой, до 1917 г., ул. Рыбацкая, 22

Функциональное использование	– жилое
Структура, параметры объекта, конструктивные материалы	– одноэтажный каменный в 3 оконные оси дом на каменном цоколе – стены оштукатурены и окрашены с выделением деталей – прямоугольный в плане объём вытянут вглубь участка – завершен вальмовой кровлей
Декоративные элементы	– венчающий карниз, фриз украшен накладными горизонтальными ромбами – прямоугольные окна обрамлены рамочными наличниками и завершены прямыми профилированными сандриками со щипцом

№ 298729 27.07.2020 18:22:05

УЧЁТНАЯ КАРТА
исторически ценного градоформирующего объекта

Дом жилой, вторая половина XIX в., ул. Садовая, 3



Функциональное использование	– жилое
Структура, параметры объекта, конструктивные материалы	– одноэтажное деревянное в шесть оконных осей здание на кирпичном цоколе, сбоку примыкают сени с входной дверью со стороны улицы; в советское время здание увеличено пристройками со двора – стены рублены из брёвен с остатком и обшиты тесом, кирпичный выступающий цоколь с массивными раскреповками под перерубами, оштукатурен – прямоугольный в плане объём с дворовыми выступами – завершен вальмовой кровлей
Декоративные элементы	– фасады завершены гладким фризом и профилированным карнизом – выпуски брёвен на углах и в середине прикрыты дощатыми лопатками – главный фасад в шесть окон делится перерубом на две половины, в каждой из которых расположено по три окна с лучковыми перемычками – рамочные лучковые наличники с профилированными щипцовыми сандриками с поясом сухариков на фигурных кронштейнах и подоконными профилированными полками – сочная профилировка подоконников и сандриков эффектно противопоставлена поверхности открытого сруба – утрачен аттик с крупным чердачным окном, располагавшийся над серединой уличного фасада, не сохранились ставни окон

№ 298729 27.07.2020 18:22:05

УЧЁТНАЯ КАРТА
исторически ценного градоформирующего объекта

Дом жилой, вторая половина XIX в., ул. Садовая, 5



Функциональное использование	– жилое
Структура, параметры объекта, конструктивные материалы	– одноэтажное деревянное в четыре оконные оси, сбоку примыкают сени с входной дверью со стороны улицы – бревенчатые стены обшиты тесом, каменный цоколь оштукатурен – прямоугольный в плане объём, вытянутый вглубь участка – завершен вальмовой кровлей
Декоративные элементы	– фасады завершены карнизом – углы сруба закрыты дощатыми лопатками – прямоугольные окна – наличники сверху завершены прямолинейными профилированными сандриками над очельем с накладными горизонтальными фигурными ромбами по центру и прямоугольными накладками с завершениями в половину ромба, с украшением вертикальных стоек ромбовидной стрелкой и нижней пирамидкой с крестовым пропилом, снизу – фартуком криволинейной симметричной формы со свесами – филенчатые двери

ПРАВИТЕЛЬСТВО
№ 298729 27.07.2020 18:22:05

УЧЁТНАЯ КАРТА
исторически ценного градоформирующего объекта

Дом жилой, конец XIX - начало XX вв., ул. Садовая, 6, 6а, 6б



Функциональное использование	– жилое
Структура, параметры объекта, конструктивные материалы	– одноэтажное деревянное в 6 оконных осей (одно переделано в дверной проём), здание на каменном цоколе, в советское время с севера пристроены сени с входом со стороны улицы, а также сделаны две дворовые пристройки – бревенчатые стены обшиты вертикальным тёсом (частично заменён горизонтальными досками), цоколь – кирпичный, оштукатуренный – прямоугольный в плане объём, вытянутый вдоль красной линии – завершен вальмовой кровлей
Декоративные элементы	– венчающий карниз сильного выноса украшен подзором в виде резной аркатуры и фризом с вытянутыми сухариками – главный, а также боковой (южный) фасады отличаются своеобразным декором – наиболее яркими элементами убранства являются резные наличники окон со сложными навершиями и фартуками, в модерновом рисунке которых использованы мотивы интерьерных драпировок – на угловых лопатках, из которых только одна сохранила первоначальную форму, помещены накладные элементы в виде кистей

ПРАВИТЕЛЬСТВО
№ 298729 27.07.2020 18:22:05

УЧЁТНАЯ КАРТА
исторически ценного градоформирующего объекта

Дом жилой, вторая половина XIX в., ул. Садовая, 11



Функциональное использование	– жилое
Структура, параметры объекта, конструктивные материалы	– одноэтажное деревянное в три оконные оси здание на кирпичном цоколе, сбоку примыкают сени с входной дверью со стороны улицы – бревенчатые стены обшиты до уровня окна вертикальным тесом, центральная часть – «в ёлочку», по флангам – горизонтальным тесом, каменный цоколь оштукатурен – прямоугольный в плане объём вытянут вглубь участка – завершен вальмовой кровлей
Декоративные элементы	– фасады завершены карнизом и гладким фризом – углы сруба закрыты дощатыми лопатками – прямоугольные окна на главном фасаде оформлены простыми по форме наличниками, завершающимися сверху гладким тимпаном и прямым сандриком в виде профилированного карниза, снизу – узким профилированным подоконником

№ 298729 27.07.2020 18:22:05

УЧЁТНАЯ КАРТА
исторически ценного градоформирующего объекта

Дом жилой (С.Е. Казанского), вторая половина XIX в., ул. Садовая, 19



Функциональное использование	– жилое
Структура, параметры объекта, конструктивные материалы	– одноэтажное деревянное в три оконные оси здание на кирпичном цоколе, объединён с боковыми сенями общей вальмовой кровлей, вход в сени со стороны улицы – рубленные с остатком стены обшиты калёванным тесом, низкий цоколь – кирпичный – прямоугольный в плане объём, вытянутый вглубь участка – завершен вальмовой кровлей
Декоративные элементы	– фасады завершены гладким фризом и профилированным карнизом – углы обработаны лопатками, со стороны главного фасада лопатки украшены профилированной верхней полкой и фигурными накладками – главный фасад в три окна и с боковым парадным входом асимметричен – окна с лучковыми перемычками сохранили дощатые двухстворчатые ставни – лучковые наличники с прямыми профилированными сандриками с поясом с треугольными зубчиками с фестончатым подзором на кронштейнах объединены подоконным профилированным карнизом – оригинальность фасаду придают резные солнца и ромбы, наложенные поверх вертикальной обшивки подоконного фриза – над входной филёнчатой дверью устроен козырек на подкосах с небольшим фронтоном на лицевой стороне

№ 298729 27.07.2020 18:22:05

УЧЁТНАЯ КАРТА
исторически ценного градоформирующего объекта

Дом жилой, начало XX в., ул. Садовая, 29

Функциональное использование	– жилое
Структура, параметры объекта, конструктивные материалы	– одноэтажное деревянное здание на кирпичном цоколе, в советское время с обеих боковых сторон к дому пристроены сени, ещё одна пристройка примкнула со двора – деревянные обшитые вертикальным тёсом стены поставлены на кирпичный цоколь – прямоугольный в плане объём, вытянутый вдоль красной линии – завершен вальмовой кровлей
Декоративные элементы	– венчающий стену профилированный карниз с нижним фестончатым подзором под ярусом с полукружиями над фризом с каймой чередующихся полукружий с треугольными зубчиками с пропильной резьбой в виде лилий с капелькой по центру – композиция главного фасада обладает некоторой асимметрией: левая половина прорезана четырьмя окнами, а правая – двумя крупными, почти квадратными окнами и входным проёмом – рамочные наличники прямоугольных окон соединены профилированными треугольными сандриками с поясом мелких сухариков, с фестончатым подзором в виде чередующихся лилий с мелкими полукружиями на массивных рельефных кронштейнах – завитках и дополнены пропильным фигурным фартуком с серьгами – двупольная филёнчатая дверь парадного входа, над ней козырёк с коваными кронштейнами, выразительный рисунок которых характерен для стиля модерн

ПРАВИТЕЛЬСТВО
№ 298729 27.07.2020 18:22:05

УЧЁТНАЯ КАРТА
исторически ценного градоформирующего объекта

Дом жилой, конец XIX в., ул. Садовая, 35

Функциональное использование	– жилое
Структура, параметры объекта, конструктивные материалы	– двухэтажный с подвалом полукаменный в четыре оси проемов дом объединён с крупной пристройкой сеней (с северной стороны) общей вальмовой кровлей – первый этаж основного объёма кирпичный, оштукатуренный, второй – деревянный, обшитый тёсом, сени в обоих этажах – каркасной конструкции, обшиты тёсом – прямоугольный в плане объём, вытянутый вдоль красной линии – завершен вальмовой кровлей
Декоративные элементы	– под сильно нависающим венчающим карнизом проходит фриз с профилированными квадратными филенками, членящими фриз с геометрическими орнаментами: по первой оконной оси – накладные кресты, разделенные вертикальной полоской, по второй – ромбовидная филенка, ограниченная ромбами, третья и четвертая оси – накладка со ступенчатой каймой, объединяет орнаменты профилированный карниз с каймой чередующихся сухариков с мелкими треугольными зубчиками – фриз сеней украшают аналогичные ромбовидные и крестовые орнаменты – профилированный карниз первого этажа – главный фасад основного объёма в четыре оси окон слегка ассиметричен – окна первого этажа с профилированными рамочными лучковыми наличниками; окна второго этажа: окно по левому флангу – с профилированным рамочным наличником с прямым профилированным сандриком на фигурных кронштейнах; окна по 2, 3, 4 осям – с профилированными рамочными наличниками с криволинейным сандриком в виде встречных волют, украшенных по центру накладной лилией, под сандриком по центру очелья ромбовидная накладка с пропильным ромбом – окна объединяет подоконный пояс

№ 298729 27.07.2020 18:22:05

УЧЁТНАЯ КАРТА
исторически ценного градоформирующего объекта

Дом жилой, конец XIX - начало XX вв., ул. Садовая, 39



Функциональное использование	– жилое
Структура, параметры объекта, конструктивные материалы	– одноэтажный с полуподвалом полукаменный в семь осей проемов дом объединён с крупной пристройкой сеней (с южной стороны) общей вальмовой кровлей – деревянный, обшитый тёсом, дом, полуподвал – кирпичный, оштукатуренный – прямоугольный в плане объём, вытянутый вдоль красной линии – завершен вальмовой кровлей
Декоративные элементы	– сильно нависающий венчающий карниз – главный фасад основного объёма в шесть осей окон асимметричен и разделен лопатками на два, одно и три оконных проема, снизу окна объединены полочкой – все окна прямоугольные, в основном этаже они обрамлены наличниками с прямыми профилированными сандриками с поясом сухариков и ромбовидным подзором на кронштейнах с пропильными крестами над накладной порезкой с вертикальными прорезями в очелье

ПРАВИТЕЛЬСТВО
№ 298729 27.07.2020 18:22:05

УЧЁТНАЯ КАРТА
исторически ценного градоформирующего объекта

Дом жилой, конец XIX в., ул. Свободы, 6



Функциональное использование	– жилое
Структура, параметры объекта, конструктивные материалы	– одноэтажный деревянный дом в три оконные оси на каменном цоколе – бревенчатые стены, цоколь оштукатурен – квадратный в плане объём – завершен вальмовой кровлей
Декоративные элементы	– стену венчает профилированный карниз с верхним и нижним подзорами с пропильной лилейной каймой – прямоугольные окна с резными наличниками завершены прямыми профилированными сандриками с поясом мелких сухариков с нижней каймой с полукружьями; под сандриками по центру фигурные сережки

Правительство
№ 298729 27.07.2020 18:22:05

УЧЁТНАЯ КАРТА
исторически ценного градоформирующего объекта

Дом жилой, конец XIX в., ул. Свободы, 8



Функциональное использование	– жилое
Структура, параметры объекта, конструктивные материалы	– одноэтажное деревянное здание с симметричным фасадом в четыре оконные оси на каменном цоколе, с левого фланга пристроены сени с глухим фасадом, выходящим на улицу – бревенчатые стены горизонтально обшиты крупным тёсом, уложенным в полурустик – квадратный в плане объём – завершен вальмовой кровлей
Декоративные элементы	– филенчатые угловые лопатки – окна с лучковыми перемычками, рамочными наличниками и ставнями – окна завершены прямыми профилированными сандриками на кронштейнах с каймой с полукружьями с пропильными отверстиями, под окнами прямые профилированные полки

№ 298729 27.07.2020 18:22:05

УЧЁТНАЯ КАРТА
исторически ценного градоформирующего объекта

Дом жилой, конец XIX в., ул. Свободы, 10, 12, 12а



Функциональное использование	– жилое
Структура, параметры объекта, конструктивные материалы	– одноэтажный деревянный дом первоначально в пять оконных осей на каменном цоколе, впоследствии увеличен кирпичными пристройками основного объема в две оси и сеней, на левом фланге деревянная пристройка – бревенчатые стены дома на кирпичном основании вертикально обшиты тёсом – прямоугольный в плане объём вытянут вдоль улицы – завершен вальмовой кровлей, новая часть крыта на два ската
Декоративные элементы	– стену венчает филенчатый фриз – прямоугольные окна с рамочными наличниками завершены прямыми профилированными сандриками на кронштейнах и щипцовыми профилированными сандриками на кронштейнах над очельем с треугольной фигурной накладкой

№ 298729 27.07.2020 18:22:05

УЧЁТНАЯ КАРТА
исторически ценного градоформирующего объекта

Дом жилой, конец XIX в., ул. Свободы, 28



Функциональное использование	– жилое
Структура, параметры объекта, конструктивные материалы	– двухэтажное деревянное в 5 оконных осей здание на каменном цоколе, с правого фланга в торце – кирпичная брандмауэрная стена – стены обшиты тесом – прямоугольный в плане объём – завершен вальмовой кровлей
Декоративные элементы	– венчающий карниз с большим выносом – фасад поделен на три части простыми лопатками – прямоугольные окна, простые рамочные наличники

№ 298729 27.07.2020 18:22:05

УЧЁТНАЯ КАРТА
исторически ценного градоформирующего объекта

Дом жилой, 1930-е гг., ул. Свободы, 29



Функциональное использование	– жилое с административными помещениями
Структура, параметры объекта, конструктивные материалы	– трехэтажное каменное с полуподвалом здание на каменном цоколе – фасад по ул. Свободы в 5 оконных осей, на центральной оси расположен вход в первый этаж, по ул. Подгорная – 15 оконных осей – стены оштукатурены и окрашены с выделением белокаменных деталей – П-образный в плане объём вытянут вдоль ул. Подгорная – завершен вальмовой кровлей
Декоративные элементы	– венчающий и цокольный профилированные карнизы – окна третьего этажа внизу объединены профилированным карнизом – протяженный фасад по ул. Подгорная имеет два угловых ризалита – по четыре оконных оси каждый, центральная часть фасада – в семь оконных осей акцентирована треугольным фронтоном с круглым чердачным окном и вертикальным рядом окон на центральной оси, оформленных белокаменными деталями (профилированная подоконная полка первого этажа, массивные кронштейны балкона третьего этажа) – угловые ризалиты также имеют небольшие ризалиты на крайних внутренних осях, окна которых оформлены белокаменными деталями: в первом этаже – барельефом в подоконной части и междуэтажным карнизом, во втором этаже – профилированным карнизом и барельефом над окном, в третьем этаже – широким итальянским окном, завершенным полуциркульной аркой и каннелированными пилястрами по бокам окон и по углам ризалита, объединенных сверху профилированными карнизами – вход оформлен металлическим козырьком на металлических стойках и ажурной кованой решеткой

№ 298729 27.07.2020 18:22:05

УЧЁТНАЯ КАРТА
исторически ценного градоформирующего объекта

Богадельня Титовых, флигель, конец XIX - начало XX вв., ул. Свободы, 30



Функциональное использование	– административное здание
Структура, параметры объекта, конструктивные материалы	– одноэтажное деревянное здание с симметричным фасадом в семь оконных осей дополнено пристройкой на левом фланге – бревенчатые стены горизонтально обшиты крупным тёсом, уложенным в полурустик – Г-образный в плане объём – завершен вальмовой кровлей
Декоративные элементы	– средняя часть фасада, выделенная лопатками, имеет два окна, между которыми расположено ложное окно, с флангов находится еще по два окна – окна с лучковыми перемычками заключены в рамочные наличники и завершены сандриками на консолях – входная дверь в примыкающих слева сенях украшена филёнками разной формы – в настоящее время здание обшито сайдингом

№ 298729 27.07.2020 18:22:05

УЧЁТНАЯ КАРТА
исторически ценного градоформирующего объекта

Дом жилой, конец XIX в., ул. Свободы, 34



Функциональное использование	- административное
Структура, параметры объекта, конструктивные материалы	- двухэтажное каменное здание в три оконные оси по ул. Свободы - стены оштукатурены и окрашены с выделением белокаменных деталей - прямоугольный в плане объём вытянут вглубь участка - завершен вальмовой кровлей
Декоративные элементы	- венчающий профилированный карниз опирается на гладкий фриз - межэтажный профилированный карниз - прямоугольные окна, в верхнем этаже завершены полочкой с упками, в нижнем – полочкой

№ 298729 27.07.2020 18:22:05

УЧЁТНАЯ КАРТА
исторически ценного градоформирующего объекта

Дом жилой, 1948 г., ул. Свободы, 65а

Функциональное использование	– жилое
Структура, параметры объекта, конструктивные материалы	– двухэтажное каменное в 10 оконных осей здание – стены оштукатурены и окрашены с выделением белокаменных деталей – прямоугольный в плане объём, вытянутый вдоль красной линии – завершен вальмовой кровлей с двумя выдвижными чердачными окнами
Декоративные элементы	– венчающий профилированный карниз – симметричный фасад акцентирован на флангах двумя аттиками выдвижных чердачных окон; три оконные оси под аттиками оформлены пилястрами, объединенными по верху гладким профилированным фризом на всю протяженность фасада – полуциркульные чердачные окна заглублены в ниши – прямоугольные окна с рамочными профилированными наличниками – окна первого этажа объединены снизу профилированным поясом, пространство под окнами до цоколя оформлено балясинами – над окнами первого этажа на осях под аттиками – декоративные фронтоны

№ 298729 27.07.2020 18:22:05

УЧЁТНАЯ КАРТА
исторически ценного градоформирующего объекта

Общественное здание, середина XX в., ул. Свободы, 80а/43



Функциональное использование	– административное
Структура, параметры объекта, конструктивные материалы	– угловое трехэтажное каменное здание в стиле советского неоклассицизма в восемь оконных осей по ул. Маяковского и в три оконные оси – по ул. Свободы – стены оштукатурены и окрашены с выделением белокаменных деталей – прямоугольный в плане объём вытянут вдоль ул. Маяковского – завершен вальмовой кровлей
Декоративные элементы	– венчающий профилированный карниз большого выноса – фасады оформлены ордером: крайние оконные оси фасада по ул. Свободы и две крайние оконные оси по флангам фасада по ул. Маяковского оформлены пилястровыми портиками на высоту двух верхних этажей с широкими пилястрами с капителями и базами с упрощенными антаблементами с гладким фризом под профилированным карнизом – центральная часть протяженного фасада разделена тремя узкими межоконными пилястрами и акцентирована ступенчатым треугольным аттиком со скатами с профилированными карнизами – окна прямоугольные без наличников – вход в здание расположен на центральной оси торцевого фасада и акцентирован балконом третьего этажа на массивных консолях и треугольным аттиком с полуциркульным окном, оформленным полуциркульным профилем – над входом – треугольный навес на тонких стойках – центральная часть фасада в 4 оконные оси по ул. Маяковского в уровне второго этажа объединена фигурной решеткой

№ 298729 27.07.2020 18:22:05

УЧЁТНАЯ КАРТА
исторически ценного градоформирующего объекта

Дом жилой, конец XIX в., ул. Свободы, 90

Функциональное использование	– жилое
Структура, параметры объекта, конструктивные материалы	– двухэтажное деревянное в 9 оконных осей здание на каменном цоколе, с двух сторон к дому сделаны симметричные пристройки на две оси проемов каждая, на крайних осях пристроек расположены входные проемы – стены рублены из бревен и обшиты тесом: горизонтально между окнами и вертикально под окнами – прямоугольный в плане объём вытянут вдоль улицы – завершен вальмовой кровлей, в центре расположено выдвижное слуховое окно
Декоративные элементы	– фасад основного объема разделен лопатками на три части по три окна – лопатки филенчатые с накладным ромбовидным декором – окна снизу, а в первом этаже и сверху объединены поясом – лучковые окна оформлены рамочными наличниками с вертикальными стойками с накладными ромбами и пирамидками по центру и над кистями, нижняя планка – с накладными горизонтальными ромбами и пирамидкой по центру; венчает наличник прямой сандрик с поясом сухариков и подзором с лилейной каймой на кронштейнах с кистями над очельем с бриллиантовой каймой – правый вход с входным тамбуром, левый – с крыльцом

ПРАВИТЕЛЬСТВО
№ 298729 27.07.2020 18:22:05

УЧЁТНАЯ КАРТА
исторически ценного градоформирующего объекта

Общественное здание, середина XX в., ул. Семинарская, 3



Функциональное использование	– общественное
Структура, параметры объекта, конструктивные материалы	– двухэтажное каменное здание состоит из двух корпусов, соединенных переходом, расположенных над проездом во двор – здание оштукатурено и окрашено с выделением белокаменных деталей, первый этаж рустован – прямоугольный и П-образный объемы объединены общим двором – оба объема завершены вальмовой кровлей
Декоративные элементы	– первый объем, более высокий, на три оконные оси, завершен профилированным карнизом с гладким фризом – междуэтажный профилированный карниз – окна второго этажа полуциркульные удлиненные без наличников, завершены профилированными полуциркульными сандриками, прямой профилированный подоконник, подоконные пространства оформлены нишами с барельефами – гирляндами – в первом этаже на центральной оси расположен входной проем, оформленный порталом, козырьком на металлических стойках; по бокам входного портала расположены маленькие окна – второй объем, более низкий, на шесть оконных осей, завершен профилированным карнизом и разделен межэтажным карнизом – во втором этаже окна разделены белокаменными деталями, имитирующими филенчатые лопатки на центральную часть в четыре оконные оси и фланги – по одной оконной оси, на правом фланге окно более широкое – трехчастное – окна прямоугольные с рамочными наличниками, с двумя верхними полками, на уровне подоконником соединены поясом с ушками – крайние окна с фигурными рамочными наличниками оформлены разорванными прямыми сандриками, объединенными ложным архивольтом; окна первого этажа без наличников с подоконной профилированной полкой с ушками – первый этаж оформлен лопатками на углах и в центральной части, выделяя четыре оси проемов; на второй слева расположен вход с козырьком на металлических стойках

№ 298729 27.07.2020 18:22:05

УЧЁТНАЯ КАРТА
исторически ценного градоформирующего объекта

Дом жилой, середина XX в., ул. Семинарская, 17

Функциональное использование	– жилое
Структура, параметры объекта, конструктивные материалы	– четырехэтажное каменное здание в 13 осей проемов – стены окрашены с выделением белокаменных деталей – прямоугольный в плане объём, вытянутый вдоль красной линии по ул. Семинарской – завершен вальмовой кровлей
Декоративные элементы	– симметричный фасад с ризалитами на флангах в одну оконную ось – венчающий профилированный карниз опирается на фриз – межэтажный карниз над первым этажом – окна третьего и четвертого этажей понизу объединены профилированным поясом – на центральной и боковых осях расположены входы в здание, центральный вход акцентирован – в уровне третьего этажа по оси верхнее окно оформлено накладными филенчатыми пилястрами с капителями на едином профилированном постаменте над нижним окном, обрамленным пьедесталами боковых пилястр с массивными цокалями; окно четвертого этажа оформлено низкими спаренными пилястрами с единой капителью и базой в виде антаблемента с профилированным карнизом и гладким фризом филенчатых пилястр третьего этажа; треугольным полуфронтоном с профилированными скатами над низкими упрощенными пилястровыми портиками: с пилястрами с профилированными капителями, антаблементом с гладким фризом с профилированным карнизом на единой массивной профилированной полке – углы ризалитов 1-го этажа оформлены рустованными лопатками – входы в здание и окна центральной оси оформлены пилястрами, подоконные пространства первого и третьего этажей – белокаменными фартуками – симметрично от центральной оси в третьем этаже расположено по два балкона – окна прямоугольные без наличников

№ 298729 27.07.2020 18:22:05

УЧЁТНАЯ КАРТА
исторически ценного градоформирующего объекта

Общественное здание, середина XX в., ул. Семинарская, 32

Функциональное использование	– административное
Структура, параметры объекта, конструктивные материалы	– четырехэтажное каменное здание в 15 оконных осей, на центральной оси расположен вход в здание – дом оштукатурен и окрашен с выделением белокаменных деталей – прямоугольный в плане объём вытянут южным фасадом вдоль ул. Семинарская – завершен вальмовой кровлей
Декоративные элементы	– венчающий карниз – профилированный карниз отделяет четвертый этаж от нижних трех – межоконные пилястры на высоту трех этажей немного не доходят до верха окон третьего этажа, помещенных в ниши, завершены простыми дорическими капителями с базами – полками – окна четвертого этажа разделены двойными тонкими пилястрами под единым профилированным карнизом, которым на крыше соответствуют парапетные столбики с ограждениями с балясинами, фланги здания отмечены прямыми аттиками – центральная часть в три оконные оси акцентирована широким аттиком с раскреповками по центру осей пилястр и рамочными наличниками трех центральных окон второго этажа с прямыми профилированными сандриками и медальонами под окнами с раскреповками по центру осей пилястр

ПРАВИТЕЛЬСТВО
№ 298729 27.07.2020 18:22:05

УЧЁТНАЯ КАРТА
исторически ценного градоформирующего объекта

Дом жилой, середина XX в., ул. Семинарская, 41

Функциональное использование	– жилое с торговым первым этажом
Структура, параметры объекта, конструктивные материалы	– пятиэтажное кирпичное здание с двумя небольшими боковыми ризалитами, центральная часть в пять оконных осей, ризалиты также по пять осей проемов каждый; на центральных осях ризалитов и средней части здания расположены входы – кирпичные стены оштукатурены и окрашены, первые два этажа оформлены расшивкой под каменную кладку с выделением белокаменных деталей – прямоугольный в плане объём сильно вытянут вдоль улицы – завершен плоской кровлей
Декоративные элементы	– верх здания без карниза оформлен фризом из вертикальных полос с прямоугольными нишками, обрамленными нижним поясом с сухариками – профилированный поясок над вторым этажом – центральные оси каждой из трех частей здания имеют по две вертикальных полосы остекления лестничных клеток, они помещены в неглубокие ниши и завершены сверху короткими профилированными карнизами; верхние полосы остекления шире нижних и имеют полуциркульные завершения – все окна прямоугольные без наличников – окна первого этажа витринные, трехчастные, фланкируют входы в здание и оформлены ордером с упрощенными прямоугольными абаками и полукруглыми в плане пилястрами соответственно по флангам и центру, несущими антаблемент; в средней части здания по бокам устроены дополнительные входы в первый этаж – главные входные проемы акцентированы приставными пилонами с капителями на постаментах

№ 298729 27.07.2020 18:22:05

УЧЁТНАЯ КАРТА
исторически ценного градоформирующего объекта

Дом жилой (И. Иванова), конец XIX в., ул. Сенная, 5



Функциональное использование	– жилое
Структура, параметры объекта, конструктивные материалы	– одноэтажное на высоком полуподвале здание в шесть оконных осей – кирпичное здание, полуподвал оштукатурен – прямоугольный в плане объём, вытянутый вдоль красной линии – завершен вальмовой кровлей
Декоративные элементы	– венчающий профилированный карниз с фризом простого профиля, профилированный карниз полуподвала – угловые лопатки – две центральные лопатки делят фасад на три части по две оконные первоначально в центральной части посередине было эффектное тройное окно, выделенное белокаменным профилированным прямым сандриком на кронштейнах – окна прямоугольные без наличников

ПРАВИТЕЛЬСТВО
№ 298729 27.07.2020 18:22:05

УЧЁТНАЯ КАРТА
исторически ценного градоформирующего объекта

Дом жилой, конец XIX в., ул. Сенная, 7



Функциональное использование	– жилое
Структура, параметры объекта, конструктивные материалы	– двухэтажное полукаменное в четыре оконные оси здание с треугольным фронтоном – стены рублены из бревен, первый этаж – кирпичный, глухой фронтон обшит вертикальной доской – прямоугольный в плане объём, вытянутый вглубь участка – завершен двускатной кровлей
Декоративные элементы	– венчающий карниз опирается на гладкий фриз – первый этаж с широкими угловыми лопатками и профилированным карнизом – второй этаж с узкими межоконными и угловыми лопатками – окна первого этажа с лучковыми перемычками без наличников – окна второго этажа – прямоугольные с профилированными наличниками с прямыми профилированными сандриками на кронштейнах

ПРАВИТЕЛЬСТВО
№ 298729 27.07.2020 18:22:05

УЧЁТНАЯ КАРТА
исторически ценного градоформирующего объекта

Общественное здание (северное крыло), начало XX в., пл. Соборная, 14



Функциональное использование	– общественное здание
Структура, параметры объекта, конструктивные материалы	– двухэтажное кирпичное здание в девять осей проёмов на каменном цоколе – стены оштукатурены и окрашены – Г-образный в плане объём вытянут вдоль улицы – завершен кровлей на два ската
Декоративные элементы	– венчающий профилированный карниз опирается на фриз из сухарей – межэтажный пояс – окна на второй и четвертой осях – ложные, отмеченные нишами – окна прямоугольные, внизу проходят подоконные тяги

ПРАВИТЕЛЬСТВО
№ 298729 27.07.2020 18:22:05

УЧЁТНАЯ КАРТА
исторически ценного градоформирующего объекта

Общественное здание (южное крыло), начало XX в., Соборная пл., 14

Функциональное использование	– общественное здание
Структура, параметры объекта, конструктивные материалы	– двухэтажное кирпичное здание в три оси проёмов – стены оштукатурены и окрашены с выделением белых деталей – Г-образный в плане объём вытянут вглубь участка – завершен двускатной кровлей с треугольным фронтоном
Декоративные элементы	– венчающий профилированный карниз, фриз из сухарей – межэтажный пояс – окна нижнего этажа отмечены лучковыми перемычками – во фронтоне – полуциркульное окно – фронтон бокового фасада с профилированными скатами

ПРАВИТЕЛЬСТВО
№ 298729 27.07.2020 18:22:05

УЧЁТНАЯ КАРТА
исторически ценного градоформирующего объекта

Дом жилой, середина XX в., ул. Соборная, 3



Функциональное использование	– жилое, первый этаж – поликлиника
Структура, параметры объекта, конструктивные материалы	– угловое четырехэтажное каменное здание состоит из двух объемов, поставленных со сдвигом и под углом друг к другу, в 9 оконных осей по ул. Соборной и в 15 оконных осей по ул. Некрасова – стены окрашены с выделением белокаменных деталей, первый этаж рустован – Г-образный в плане объём, вытянутый вдоль красной линии по ул. Некрасова – завершен вальмовой кровлей
Декоративные элементы	– венчающий профилированный карниз – межэтажный карниз над первым этажом, над окнами верхнего этажа протянут широкий профилированный пояс – окна второго этажа по низу объединены профилированным поясом – углы корпусов верхних трех этажей оформлены рустованными лопатками – на второй оси справа и третьей оси слева короткого фасада расположены входные проемы, оформленные широкими профилированными белокаменными порталами, подоконные пространства фланкирующих окон оформлены подоконниками на консолях и нишами; входы акцентированы балконами на боковых осях в верхних двух этажах – три окна над входным проемом имеют рамочные профилированные наличники, которые под межоконным поясом заканчиваются филенчатыми лопатками, над входным проемом окно более узкое с завершающим прямым сандриком, а во всю ширину портала протянут ложный балкон с ограждением из балясин на филенчатых столбиках – аналогичный фасад протяженного корпуса по ул. Некрасова имеет три входных проема – остальные окна прямоугольные без наличников; окна третьего этажа с подоконной профилированной полкой на кронштейнах, окна четвертого этажа с подоконной профилированной полкой

№ 298729 27.07.2020 18:22:05

УЧЁТНАЯ КАРТА
исторически ценного градоформирующего объекта

Общественное здание, середина XX в., ул. Соборная, 23

Функциональное использование	– общественное здание
Структура, параметры объекта, конструктивные материалы	– шестиэтажное кирпичное здание состоит из двух прямоугольных симметричных объемов с угловой закругленной вставкой – кирпичные стены оштукатурены и окрашены с выделением белокаменных деталей – Г-образный в плане объём – объемы завершены двускатными кровлями, угловая вставка – плоская
Декоративные элементы	– венчающий профилированный карниз, широкий плоский фриз – междуэтажный профилированный карниз – угловая раскрепованная часть в три оконные оси отделена от крыльев двойными пилястрами, а окна – двумя межоконными пилястрами, акцентированными на крыше двумя аттиковыми стенами и двумя тумбами с балюстрадами между ними; пилястры оформлены капителями с иониками над широкой каннелюрованной шейкой с листами аканта по центру и флангам – входная часть оформлена стилизованным порталом, завершенным треугольным фронтоном на фоне гранитной вставки, обрамленной зеркальными панелями; входная дверь – зеркальная, также обрамлена гранитным порталом – крылья здания в 12 осей по пл. Ленина и в 13 осей по ул. Соборной – на крайней оси по ул. Соборной, фланкированной пилястрами, аналогичными пилястрам по центру, завершенными прямым аттиком, в первом этаже расположена арка сквозного проезда во двор – все окна прямоугольные – окна первого этажа по ул. Соборной – вертикально вытянутые, на третьей оси с левого фланга расположен вход в первый этаж, оформленный декоративным порталом; по пл. Ленина – витринные окна с двумя входами в первый этаж, оформленные рустованными приставными колоннами

ПРАВИТЕЛЬСТВО
№ 298729 27.07.2020 18:22:05

УЧЁТНАЯ КАРТА
исторически ценного градоформирующего объекта

Дом жилой, середина XX в., пл. Театральная, 4



Функциональное использование	– жилое с торговым первым этажом
Структура, параметры объекта, конструктивные материалы	– пятиэтажное каменное здание в 24 оконные оси – дом оштукатурен и окрашен с выделением белокаменных деталей – прямоугольный в плане объём вытянут восточным фасадом вдоль ул. Циолковского – объем завершен вальмовой кровлей
Декоративные элементы	– простой карниз большого выноса – в первом этаже единая витрина с отступом от флангов в три оси, входы в первый этаж расположены симметрично на восьмых осях с флангов; над входами – козырьки на металлических стойках

Правительство
№ 298729 27.07.2020 18:22:05

УЧЁТНАЯ КАРТА
исторически ценного градоформирующего объекта

Жилое здание, середина XX в., пл. Театральная, 5

Функциональное использование	– жилое с первым административным этажом
Структура, параметры объекта, конструктивные материалы	– пятиэтажное каменное здание в 12 оконных осей – верхние два этажа оштукатурены и окрашены, нижние три этажа окрашены с расшивкой каменной кладки с выделением белокаменных деталей – прямоугольный в плане объём вытянут северо-западным фасадом вдоль Театральной площади – объем завершен вальмовой кровлей
Декоративные элементы	– простой карниз большого выноса, под ним гладкий фриз – межэтажный профилированный карниз отделяет два верхних этажа – прямоугольные окна

№ 298729 27.07.2020 18:22:05

УЧЁТНАЯ КАРТА
исторически ценного градоформирующего объекта

Усадьба городская (В. Гаврилова), флигель, третья четверть XIX в., ул. Трубежная, 1



Функциональное использование	– жилое
Структура, параметры объекта, конструктивные материалы	– кирпичное одноэтажное здание в четыре оконные оси, в советское время к восточному и южному фасадам были сделаны деревянные пристройки, утрачено парадное крыльцо – стены дома оштукатурены – Г-образный в плане объём – завершен вальмовой кровлей
Декоративные элементы	– профилированный карниз – края фасада акцентированы лопатками – окна с лучковыми перемычками понизу объединены профилированным поясом

№ 298729 27.07.2020 18:22:05

УЧЁТНАЯ КАРТА
исторически ценного градоформирующего объекта

Дом жилой (Н. Побединской), третья четверть XIX в., ул. Трубежная, 3



Функциональное использование	– жилое
Структура, параметры объекта, конструктивные материалы	– одноэтажное деревянное в шесть оконных осей здание на каменном раскрепованном цоколе, в 2000-е гг. восточная половина дома полностью реконструирована, стены переложены и покрыты сайдингом – деревянные стены горизонтально покрыты тёсом, цоколь кирпичный – П-образный в плане объём – завершен вальмовой кровлей
Декоративные элементы	– венчающий карниз с подзором с верхним и нижним накладными поясами с сухариками со срединным поясом опирается на кронштейны, между которыми помещены прямоугольные накладки с прорезями в виде «конверта» – первоначально здание имело шесть окон на фасаде и два парадных крыльца на флангах – окна с лучковыми перемычками, обрамлённые наличниками, увенчаны сандриками с причудливо изломанной верхней линией в виде «коруны» с накладной фигурой «птица с крыльями» над профилированным карнизом с верхним поясом мелких и нижним – сухариков, с каймой из колец с пропильным отверстием над наличником в очелье с фигурным пропильным фартуком с вытянутыми каплевидными серьгами; фартук акцентирован по центру рельефной розеткой – цветок на восьмиконечной звезде – правое крыльцо сохранило ступеньки и двускатный с плечиками навес с профилированными скатами с поясом мелких сухариков над пропильным фигурным подзором на резных столбиках – входная двупольная филёнчатая дверь имеет прорезные орнаментальные накладки по середине каждой створки

№ 298729 27.07.2020 18:22:05

УЧЁТНАЯ КАРТА
исторически ценного градоформирующего объекта

Дом жилой (А. Рыжковой), середина XIX в., ул. Трубежная, 6



Функциональное использование	– жилое
Структура, параметры объекта, конструктивные материалы	– одноэтажный деревянный на раскрепованном каменном полуподвале, с антресолями, компактный кубический объём, сзади к дому примыкает крытый хозяйственный двор – главный фасад в три окна имеет вход на левом фланге, в советское время на месте входного крыльца выстроен тамбур – стены основного объёма рублены из брёвен с остатком и горизонтально покрыты тёсом, кирпичные стены полуподвала оштукатурены – Г-образный в плане объём – завершен вальмовой кровлей
Декоративные элементы	– венчающий карниз опирается на кронштейны, между которыми помещены накладные четырёхлистники – перерубы брёвен скрыты лопатками – все окна прямоугольные, в первом этаже они обрамлены наличниками с прямыми сандриками – на боковых фасадах расположены окна меньших размеров в простых рамочных наличниках

правительство
№ 298729 27.07.2020 18:22:05

УЧЁТНАЯ КАРТА
исторически ценного градоформирующего объекта

Дом жилой (К. Невзоровой), третья четверть XIX в., ул. Трубежная, 10



Функциональное использование	– жилое
Структура, параметры объекта, конструктивные материалы	– одноэтажный деревянный в три оконные оси дом на каменном цоколе, по бокам дома сделаны пристройки – стены рублены из бревен и обшиты тесом, цоколь оштукатурен – квадратный в плане объём – завершен вальмовой кровлей
Декоративные элементы	– венчающий профилированный карниз – фасад по краям обработан лопатками – окна с лучковыми перемычками обрамлены наличниками с лучковыми сандриками

№ 298729 27.07.2020 18:22:05

УЧЁТНАЯ КАРТА
исторически ценного градоформирующего объекта

Дом жилой Косонырикова, конец XIX в., ул. Трубежная, 14

Функциональное использование	– жилое
Структура, параметры объекта, конструктивные материалы	– одноэтажное деревянное в 8 оконных осей здание на каменном цоколе, на флангах устроены два входа – стены рублены из бревен «в лапу», по главному и боковым фасадам обшиты тесом, под окнами тёс уложен вертикально, а между ними – горизонтально – прямоугольный в плане объём, вытянутый вдоль красной линии – завершен вальмовой кровлей
Декоративные элементы	– венчающий профилированный карниз с частыми зубцами и ажурным подзором, с каймой чередующихся полукружий с пропильными отверстиями и треугольных зубчиков опирается на фриз с фигурными кронштейнами – широкие участки фриза украшены профилированными филенками в виде конвертов, под фризом проходит накладной пояс вертикальной обшивки с зубчатой каймой – перерубы брёвен по краям фасада закрыты лопатками, ещё две лопатки выделяют два средних сближенных окна – наличники завершены прямыми профилированными сандриками с накладным поясом сухариков на фигурных кронштейнах над очельем с верхним поясом мелких сухариков и профилированной филенкой с розеткой – цветком на восьмиконечной звезде – подоконная доска оформлена ромбовидными накладками

№ 298729 27.07.2020 18:22:05

УЧЁТНАЯ КАРТА
исторически ценного градоформирующего объекта

Дом жилой, середина XX в., ул. Урицкого, 1/9

Функциональное использование	– жилое
Структура, параметры объекта, конструктивные материалы	– двухэтажный каменный в 10 оконных осей дом, с выступом на левом фланге с торцевого фасада – стены оштукатурены и окрашены – Г-образный в плане объём, вытянутый вдоль красной линии застройки – завершен вальмовой кровлей с щипцом
Декоративные элементы	– ассиметричный фасад акцентирован эркером и щипцом с профилированными скатами, смещенными к левому флангу и уравновешенными балконом на правом – фасад и эркер завершены профилированным карнизом и кровлей с большим выносом, во фронтоне щипца круглое чердачное окно – окна верхнего этажа парные – все окна прямоугольные без наличников – угловой выступ по левому флангу оформлен арочными проемами в первом этаже на главном, торцевом и дворовом фасадах (в настоящее время заложены), окна второго этажа – прямоугольные (частично заложены), с трех сторон снизу объединены поясом; углы акцентированы крупными гранеными колоннами

ПРАВИТЕЛЬСТВО
№ 298729 27.07.2020 18:22:05

УЧЁТНАЯ КАРТА
исторически ценного градоформирующего объекта

Дом жилой, середина XX в., ул. Урицкого, 3



Функциональное использование	– жилое
Структура, параметры объекта, конструктивные материалы	– двухэтажный каменный в 8 оконных осей дом с двумя мезонинами – стены оштукатурены и окрашены – прямоугольный в плане объём, вытянутый вдоль красной линии застройки улицы – завершен вальмовой кровлей
Декоративные элементы	– крыша с большими свесами с профилированным карнизом над гладким фризом – профилированный карниз под окнами второго этажа – симметричный фасад с выступающими слуховыми окнами с фронтонами с профилированными скатами, с прямоугольным окном с подоконной полкой с ушками на вторых осях с флангов, акцентированными балконами – прямоугольные окна в мезонинах – окна верхнего этажа парные – все окна прямоугольные без наличников

№ 298729 27.07.2020 18:22:05

УЧЁТНАЯ КАРТА
исторически ценного градоформирующего объекта

Дом жилой, середина XX в., ул. Урицкого, 5



Функциональное использование	– жилое
Структура, параметры объекта, конструктивные материалы	– двухэтажный каменный в 10 оконных осей дом, с выступом на правом фланге с торцевого фасада – стены оштукатурены и окрашены – Г-образный в плане объём, вытянутый вдоль красной линии застройки улицы – завершен вальмовой кровлей с щипцом
Декоративные элементы	– ассиметричный фасад акцентирован эркером и щипцом с профилированными скатами, смещенными к правому флангу и уравновешенными балконом на левом – фасад и эркер завершены профилированным карнизом и кровлей с большим выносом, во фронтоне щипца круглое чердачное окно – окна верхнего этажа парные – все окна прямоугольные без наличников – угловой выступ по правому флангу оформлен арочными проемами в первом этаже на главном, торцевом и дворовом фасадах (в настоящее время заложены), окна второго этажа прямоугольные, по два на каждом из трех фасадов, снизу объединены поясом, углы акцентированы крупными гранеными колоннами

№ 298729 27.07.2020 18:22:05

УЧЁТНАЯ КАРТА
исторически ценного градоформирующего объекта

Дом жилой, середина XX в., ул. Урицкого, 7

Функциональное использование	– жилое
Структура, параметры объекта, конструктивные материалы	– двухэтажный каменный дом в 10 оконных осей, с выступом на левом фланге с торцевого фасада – стены оштукатурены и окрашены – Г-образный в плане объём, вытянутый вдоль красной линии застройки улицы – завершен вальмовой кровлей с щипцом
Декоративные элементы	– ассиметричный фасад акцентирован эркером и щипцом с профилированными скатами, смещенными к правому флангу и уравновешенными балконом на левом – фасад и эркер завершены профилированным карнизом и кровлей с большим выносом, во фронтоне щипца круглое чердачное окно – окна верхнего этажа парные – все окна прямоугольные без наличников – угловой выступ по левому флангу оформлен арочными проемами в первом этаже на главном, торцевом и дворовом фасадах (в настоящее время заложены), углы акцентированы гранеными колоннами – окна второго этажа прямоугольные, по два на каждом из трех фасадов, снизу объединены поясом

ПРАВИТЕЛЬСТВО
№ 298729 27.07.2020 18:22:05

УЧЁТНАЯ КАРТА
исторически ценного градоформирующего объекта

Дом жилой, середина XX в., ул. Урицкого, 9



Функциональное использование	– жилое
Структура, параметры объекта, конструктивные материалы	– двухэтажный каменный в 8 оконных осей дом с двумя выступающими слуховыми окнами – стены оштукатурены и окрашены – прямоугольный в плане объём, вытянутый вдоль красной линии застройки улицы – завершен вальмовой кровлей
Декоративные элементы	– крыша с большими свесами – симметричный фасад с выдвижными слуховыми окнами на вторых осях с флангов, с треугольными фронтонами с профилированными скатами, оформлен прямоугольными окнами с узкими рамочными наличниками и подоконными полками с ушками, акцентированные балконами с прямоугольными проемами с рамочными полуциркульными наличниками – прямоугольные окна в мезонинах – окна верхнего этажа парные – все окна прямоугольные без наличников

№ 298729 27.07.2020 18:22:05

УЧЁТНАЯ КАРТА
исторически ценного градоформирующего объекта

Дом жилой, середина XX в., ул. Урицкого, 10/70

Функциональное использование	– жилое с административными помещениями
Структура, параметры объекта, конструктивные материалы	– четырехэтажный угловой каменный дом со скругленным углом в 10 оконных осей на каждом крыле – дом оштукатурен и окрашен с выделением белокаменных деталей, первый этаж рустованный – Г-образный в плане объём вытянут фасадами вдоль улиц Урицкого и Электрозаводская – покрыт вальмовой кровлей
Декоративные элементы	– венчающий профилированный карниз опирается на фриз, угол акцентирован поясом с накладной аркатурой – междуэтажные карнизы отделяют первый и второй этажи – входы в здание расположены с угла и по ул. Урицкого – окна прямоугольные без наличников – окна первого этажа через одно помещены в ниши и завершены замковым камнем с крупным листом аканта – окна третьего этажа на второй и восьмой осях – с рамочными наличниками с двумя верхними нишами под треугольным сандриком на фигурных кронштейнах с завитком, подоконное пространство оформлено верхней профилированной полкой над балясинами, огражденными раскреповками; на третьей и восьмой осях на обоих крыльях – тройные и оформлены профилированными треугольными с крыльями сандриками на кронштейнах и балконами; на углу тройное окно завершено профилированным прямым сандриком на кронштейнах, в подоконном пространстве в центре – балясины – угловое окно второго этажа в профилированном рамочном наличнике – угол завершен криволинейным аттиком с барельефом с картушем в центре, обрамленным кольцами с пятиконечными звездами, с оформленными крыльями – листьями аканта – над входом – металлический козырек – прямоугольные окна без наличников

ПРАВИТЕЛЬСТВО
№ 298729 27.07.2020 18:22:05

УЧЁТНАЯ КАРТА
исторически ценного градоформирующего объекта

Дом жилой, середина XX в., ул. Урицкого, 11/61

Функциональное использование	– жилое
Структура, параметры объекта, конструктивные материалы	– двухэтажный каменный в 10 оконных осей дом, с выступом на правом фланге с торцевого фасада – стены оштукатурены и окрашены – Г-образный в плане объём, вытянутый вдоль красной линии застройки улицы – завершен вальмовой кровлей с щипцом
Декоративные элементы	– ассиметричный фасад акцентирован эркером и щипцом с профилированными скатами, смещенными к правому флангу и уравновешенными балконом на левом – фасад и эркер завершены профилированным карнизом и кровлей с большим выносом, во фронтоне щипца круглое чердачное окно – окна верхнего этажа из парных переделаны в квадратные – все окна прямоугольные без наличников – угловой выступ по правому флангу оформлен арочными проемами в первом этаже на главном, торцевом и дворовом фасадах, окна второго этажа прямоугольные, удлиненные на каждом из трех фасадов, снизу объединены поясом

№ 298729 27.07.2020 18:22:05

УЧЁТНАЯ КАРТА
исторически ценного градоформирующего объекта

Дом жилой, середина XX в., ул. Урицкого, 12



Функциональное использование	– жилое, первый этаж – торговый
Структура, параметры объекта, конструктивные материалы	– четырехэтажный каменный дом в 12 оконных осей – дом оштукатурен и окрашен с выделением белокаменных деталей, первый этаж оформлен горизонтальным рустом – прямоугольный в плане объём вытянут западным фасадом вдоль ул. Урицкого – покрыт вальмовой кровлей
Декоративные элементы	– венчающий профилированный карниз с нижним поясом иоников опирается на фриз – междуэтажные карнизы отделяют первый, повышенный, и второй этажи – окна первого этажа на 8 центральных осях – большие арочные, помещены в ниши, завершенные замковыми камнями с крупными листьями аканта; на четвертых осях с флангов в таких же нишах вместо окон расположены входы в здание; окна на крайних фланговых осях – обычные, прямоугольные, помещены в такие же ниши с замковым камнем – входы в здание акцентированы тройными окнами третьего этажа, завершенными профилированными треугольными с крыльями – сандриками на кронштейнах, балясинами в подоконном пространстве и балконами на фигурных консолях с ограждениями из балясин и тумб на углах – почти такое же оформление у прямоугольных окон третьего этажа на двух центральных осях и вторых с флангов: пилястры по бокам, треугольные сандрики на кронштейнах над рамочным наличником с двумя верхними нишами и балясины в подоконном пространстве – остальные окна фасада – прямоугольные без наличников – над входами – полукруглые козырьки

Правительство
№ 298729 27.07.2020 18:22:05

УЧЁТНАЯ КАРТА
исторически ценного градоформирующего объекта

Дом жилой, середина XX в., ул. Урицкого, 14

Функциональное использование	– жилое
Структура, параметры объекта, конструктивные материалы	– четырехэтажный каменный дом в 9 оконных осей – дом оштукатурен и окрашен с выделением белокаменных деталей, нижние два этажа оформлены рустом – прямоугольный в плане объём вытянут западным фасадом вдоль ул. Урицкого – покрыт вальмовой кровлей
Декоративные элементы	– венчающий профилированный карниз опирается на гладкий профилированный фриз – межэтажный профилированный карниз отделяет нижние два этажа, цокольный этаж отделен поясом полукруглого профиля – угловые лопатки оформлены крупным рустом – центральная ось нижних двух этажей акцентирована оформлением окон: окно первого этажа с рамочным наличником и профилированным верхом завершено прямым профилированным сандриком, по бокам окно фланкируют широкие лопатки с крупным рустом; окно второго этажа помещено в гладкую полуциркульную нишу, окруженную веерообразным рустом, над которым располагается раскрепованный профилированный карниз – над фланговыми окнами второго этажа в четыре оси протянут профилированный пояс – окна третьего этажа через одно оформлены по краям рустованными лопатками, заканчивающимися внизу у карниза полупилястрами, опирающимися на надоконный пояс, верх окон декорирован треугольными сандриками

№ 298729 27.07.2020 18:22:05

УЧЁТНАЯ КАРТА
исторически ценного градоформирующего объекта

Дом жилой, середина XX в., ул. Урицкого, 19



Функциональное использование	– жилое
Структура, параметры объекта, конструктивные материалы	– двухэтажное каменное здание в 3 оконные оси фланкировано на всю высоту эркерами – стены оштукатурены и окрашены с выделением деталей – прямоугольный в плане объём вытянут вдоль красной линии застройки улицы – завершен вальмовой кровлей
Декоративные элементы	– симметричный фасад завершен профилированным карнизом с большим выносом, опирающимся на гладкий профилированный фриз – все окна прямоугольные с рамочными профилированными наличниками и узкими подоконными фартуками

ПРАВИТЕЛЬСТВО
№ 298729 27.07.2020 18:22:05

УЧЁТНАЯ КАРТА
исторически ценного градоформирующего объекта

Дом жилой, середина XX в., ул. Урицкого, 23

Функциональное использование	– жилое
Структура, параметры объекта, конструктивные материалы	– трехэтажный каменный дом в 19 оконных осей с двумя выдвижными чердачными окнами – стены оштукатурены и окрашены – прямоугольный в плане объём, вытянутый вдоль красной линии застройки улицы – завершен вальмовой кровлей, чердачные выступы покрыты двускатными кровлями
Декоративные элементы	– симметричный фасад акцентирован двумя полуфронтонами с круглыми чердачными окнами – венчающий профилированный карниз с разрывами в две оконные оси завершен полуфронтонами с профилированными карнизами – междуэтажный профилированный карниз отделяет первый этаж с ленточным рустом – все окна прямоугольные без наличников – оси с фронтонами акцентированы по бокам балконами в верхних двух этажах

ПРАВИТЕЛЬСТВО
№ 298729 27.07.2020 18:22:05

УЧЁТНАЯ КАРТА
исторически ценного градоформирующего объекта

Дом жилой, середина XX в., ул. Урицкого, 25

Функциональное использование	– жилое
Структура, параметры объекта, конструктивные материалы	– двухэтажное каменное здание в 3 оконные оси фланкировано на всю высоту эркерами и завершено выдвижным слуховым окном – стены оштукатурены и окрашены с выделением деталей, фронтон слухового окна обшит доской – прямоугольный в плане объём вытянут вдоль красной линии застройки улицы – завершен вальмовой кровлей
Декоративные элементы	– симметричный фасад завершен профилированным карнизом с большим выносом, опирающимся на гладкий профилированный фриз – все окна прямоугольные с рамочными профилированными наличниками

№ 298729 27.07.2020 18:22:05

УЧЁТНАЯ КАРТА
исторически ценного градоформирующего объекта

Усадьба городская (А.М. Соколова), жилой дом, конец XIX - начало XX вв., ул. Урицкого, 34



Функциональное использование	– жилое
Структура, параметры объекта, конструктивные материалы	– одноэтажный деревянный в три оконные оси дом на кирпичном цоколе, на левом фланге дополнен входом (ныне переделан в окно) – стены рублены из бревен и обшиты тесом – прямоугольный в плане объём, вытянутый вглубь участка – завершен вальмовой кровлей
Декоративные элементы	– окна с лучковыми перемычками объединены полочкой – скромные рамочные наличники окон с лучковыми перемычками имеют щипцовые завершения

ПРАВИТЕЛЬСТВО
№ 298729 27.07.2020 18:22:05

УЧЁТНАЯ КАРТА
исторически ценного градоформирующего объекта

Усадьба городская (А.М. Соколова), доходный дом, конец XIX - начало XX вв., ул. Урицкого, 36



Функциональное использование	– жилое
Структура, параметры объекта, конструктивные материалы	– двухэтажное деревянное в четыре оконные оси здание, над средней частью уличного фасада небольшой фронтон; с севера вдоль всего торца к дому примыкает объём парадных сеней с крыльцом, выходящим на фасад; с противоположного торца также имеется небольшой выступ чёрных сеней – фасады под окнами первого этажа обшиты вертикальным тёсом, выше – горизонтальным – прямоугольный в плане объём, вытянутый вглубь участка – завершен вальмовой кровлей
Декоративные элементы	– венчающий профилированный карниз с большим выносом – прямоугольные окна обрамлены наличниками с бриллиантовыми бусами с щипцовыми профилированными сандриками, с фигурными фартуками с гирьками и увенчаны щипцовыми бровками – входное крыльцо имеет две расположенные рядом филенчатые двери

№ 298729 27.07.2020 18:22:05

УЧЁТНАЯ КАРТА
исторически ценного градоформирующего объекта

Школа начальная, начало XX в., ул. Урицкого, 40



Функциональное использование	– общественное здание
Структура, параметры объекта, конструктивные материалы	– одноэтажное каменное в 7 осей проемов – здание выстроено из кирпича в лицевой кладке – прямоугольный в плане объём, вытянутый вдоль красной линии застройки улицы – завершен вальмовой кровлей
Декоративные элементы	– тонко профилированный карниз из лекального кирпича огибает весь периметр здания – здание имеет асимметричную композицию главного фасада: правая часть фасада с четырьмя окнами и входом посередине симметрична, её дополняет более узкое прясло на левом фланге со сдвоенным окном, отделённое рустованной лопаткой – углы дома также выделены рустами – крупные прямоугольные окна украшены подоконными нишами и полуналичниками со стилизованными замковыми камнями, полуналичники переходят в горизонтальный пояс с ушками, проходящий чуть ниже оконных перемычек – сохранилась двустворчатая дверь парадного входа с филёнками и верхним остеклением, навес на деревянных кронштейнах утрачен – в декорации дворового и боковых фасадов применены лишь клинчатые перемычки прямоугольных окон с акцентированными замковыми камнями

ПРАВИТЕЛЬСТВО
№ 298729 27.07.2020 18:22:05

УЧЁТНАЯ КАРТА
исторически ценного градоформирующего объекта

Усадьба городская (Н.А. Новосельской): главный дом, флигель, середина XIX в., ул. Урицкого, 50



Функциональное использование	– жилое здание
Структура, параметры объекта, конструктивные материалы	– одноэтажный деревянный в 4 оси проемов дом на каменном цоколе – на правом фланге расположен вход в дом – с правого фланга к дому примыкает кирпичная лавка – стены рублены из бревен «в лапу» – по главному фасаду стены обшиты тесом «в елочку» – прямоугольный в плане объём вытянут вдоль красной линии застройки улицы – завершен вальмовой кровлей
Декоративные элементы	– венчающий профилированный карниз с поясом сухариков с ажурным подзором опирается на фриз с кронштейнами – на главном фасаде расположены три окна – на северо-западном углу поставлена огибающая филёнчатая лопатка, ещё одна лопатка отделяет три окна от входного проёма – прямоугольные окна оформлены наличниками с бриллиантовой каймой с профилированными щипцовыми сандриками на фигурных кронштейнах над восьмиконечной звездой в очелье – под окнами проходит узкий поясок – одноэтажная лавка на уличном фасаде первоначально имела посередине большое окно-витрину – края фасада акцентированы рустованными лопатками, фронтон в завершении фасада украшен двумя поясками и щипцом

ПРАВИТЕЛЬСТВО
№ 298729 27.07.2020 18:22:05

УЧЁТНАЯ КАРТА
исторически ценного градоформирующего объекта

Дом жилой, до 1917 г., ул. Урицкого, 64

Функциональное использование	– жилое
Структура, параметры объекта, конструктивные материалы	– двухэтажное полукаменное здание, в пять оконных осей по главному фасаду, с левого фланга – двухэтажная пристройка с входом со стороны улицы – основной этаж рублен «в лапу», по фасадам обшит тесом – первый этаж кирпичный, оштукатурен и окрашен – квадратный в плане объём – завершен вальмовой кровлей
Декоративные элементы	– фасад завершен карнизом – фасад верхнего этажа оформляют угловые филенчатые лопатки, еще одна лопатка делит фасад на две части по два и три окна – нижняя часть фасада до уровня профилированного карниза первого этажа по углам оформлена лопатками, еще две лопатки выделяют среднее окно (в уровне карниза лопатки выделены профилированными раскреповками); прямоугольные окна первого этажа заложены – прямоугольные окна с рамочными наличниками

ПРАВИТЕЛЬСТВО
№ 298729 27.07.2020 18:22:05

УЧЁТНАЯ КАРТА
исторически ценного градоформирующего объекта

Дом жилой, до 1917 г., ул. Фрунзе, 13

Функциональное использование	– жилое
Структура, параметры объекта, конструктивные материалы	– одноэтажный деревянный в 4 оконные оси дом на кирпичном цоколе – дом рублен из брёвен с остатком, по фасадам обшит калёваным тёсом – прямоугольный в плане объём вытянут вглубь участка – крыт вальмовой кровлей
Декоративные элементы	– венчающий карниз, профилированный фриз – угловые выпуски обшиты наподобие филёнчатых лопаток – прямоугольные окна с рамочными наличниками с рельефными столбиками с верхним оформлением бриллиантовым рустом под щипцовым профилированным сандриком с поясом треугольных зубчиков над очельем с ритмом диагональных накладок; под профилированными подоконными полками – фартуки звездчатых очертаний с верхним поясом сухариков (частично утрачены), с каплевидными сережками и накладными пирамидками

№ 298729 27.07.2020 18:22:05

УЧЁТНАЯ КАРТА
исторически ценного градоформирующего объекта

Дом жилой, до 1917 г., ул. Фрунзе, 22

Функциональное использование	– жилое
Структура, параметры объекта, конструктивные материалы	– одноэтажное деревянное в 3 оконные оси здание на каменном цоколе, к правому флангу примыкают сени с входным тамбуром – стены рублены из бревен и обшиты тесом – прямоугольный в плане объём вытянут вглубь участка – завершен вальмовой кровлей
Декоративные элементы	– венчающий профилированный карниз с поясом сухариков с пропильным подзором с каймой чередующихся полукружий с ажурным подзором опирается на гладкий фриз – выходы бревен закрыты лопатками – наличники с верхним мелким бриллиантовым поясом, с вертикальными стойками с узкими профилированными филенками, завершенными сердцевидной накладкой, с прямыми сандриками с ромбовидной каймой над очельем с накладной профилированной филенкой с ромбом по центру и вытянутыми гранеными накладками по бокам

правительство
№ 298729 27.07.2020 18:22:05

УЧЁТНАЯ КАРТА
исторически ценного градоформирующего объекта

Дом жилой, третья четверть XIX в., ул. Фрунзе, 24



Функциональное использование	– жилое
Структура, параметры объекта, конструктивные материалы	– одноэтажное деревянное в 3 оконные оси здание на каменном цоколе, к правому флангу примыкает позднейшая кирпичная пристройка – стены рублены из бревен и обшиты горизонтально тесом, под окнами – вертикально – прямоугольный в плане объём вытянут вглубь участка – завершен двускатной кровлей с фронтоном
Декоративные элементы	– венчающий профилированный карниз с ажурным подзором с верхним накладным поясом мелких сухариков над поясом из лёмеха, завершенного кольцами с пропильными отверстиями, опирается на гладкий фриз, таким же подзором оформлен фронтон – выходы бревен закрыты филенчатыми лопатками – наличники с накладным резным узором завершены прямыми профилированными сандриками с накладным поясом сухариков над фигурным пропильным подзором над ромбовидными стрелками с горизонтальным ромбом по центру очелья, оформленного по флангам накладками с пропильными крестами и завершенными кистями; под окнами – фигурные фартуки – на окнах – ставни

№ 298729 27.07.2020 18:22:05

УЧЁТНАЯ КАРТА
исторически ценного градоформирующего объекта

Дом жилой, третья четверть XIX в., ул. Фрунзе, 26



Функциональное использование	– жилое
Структура, параметры объекта, конструктивные материалы	– одноэтажный деревянный в 5 оконных осей дом на каменном цоколе, главный вход с улицы расположен в дощатой пристройке на правом фланге – рубленный из бревен и обшитый досками с калевкой дом поставлен на кирпичный фундамент с высоким оштукатуренным цоколем – Г-образный в плане объём вытянут по красной линии застройки – завершен вальмовой кровлей
Декоративные элементы	– уличный фасад декорирован пилястрами с филенчатыми пьедесталами в простенках крупных окон и с отступом от углов, подоконная часть выделена профилированным пояском – раскрепованный над пилястрами филенчатый фриз с чередованием горизонтальных прямоугольных и квадратных в раскреповках над пилястрами профилированных филенок под небольшим профилированным карнизом отмечен рядом мелких зубцов, переходящих в раскреповках над пилястрами в подзор из удлиненных капелек – профилированные рамы наличников завершены сандриками на небольших консольках с подзором с каймой чередующихся полукружий и треугольных зубчиков

№ 298729 27.07.2020 18:22:05

УЧЁТНАЯ КАРТА
исторически ценного градоформирующего объекта

Дом жилой, третья четверть XIX в., ул. Фрунзе, 28



Функциональное использование	– жилое
Структура, параметры объекта, конструктивные материалы	– одноэтажный деревянный в 4 оконные оси дом на каменном цоколе, на правом фланге глухая пристройка – стены горизонтально обшиты тесом – прямоугольный в плане объём вытянут вглубь участка – завершен вальмовой кровлей
Декоративные элементы	– венчающий карниз большого выноса – уличный фасад декорирован узкими, с накладным ромбовидным декором, филенчатыми пилястрами в простенках крупных вертикально вытянутых окон и с отступом от углов – окна с лучковыми перемычками – профилированные рамы наличников завершены прямыми сандриками на консолях – пристройка декорирована одной узкой лопаткой

ПРАВИТЕЛЬСТВО
№ 298729 27.07.2020 18:22:05

УЧЁТНАЯ КАРТА
исторически ценного градоформирующего объекта

Здание швейной фабрики, середина XX в., ул. Фурманова, 60 (лит. А)

Функциональное использование	– производственное
Структура, параметры объекта, конструктивные материалы	– трехэтажное каменное здание с полуподвалом в 6 оконных осей по ул. Затинной и в 17 осей по ул. Свободы – стены оштукатурены и окрашены с выделением белокаменных деталей – Г-образный в плане объём вытянут вдоль ул. Свободы – завершен вальмовой кровлей
Декоративные элементы	– симметричный фасад завершен профилированным карнизом с большим выносом, опирающимся на гладкий профилированный фриз – полуподвал отделен полувалом – межоконные лопатки завершены профилированными карнизами вверху и на уровне второго этажа – главный и северный фасады акцентированы по центру соответственно четырьмя и пятью сильно раскрепованными пилястрами, завершенными сильно раскрепованными профилированными карнизами на уровне карниза и фриза и карниза на уровне второго этажа, которые завершаются на крыше высокими тумбами с профилированными карнизами и пирамидками – все окна прямоугольные без наличников с профилированными подоконными тягами

ПРАВИТЕЛЬСТВО
№ 298729 27.07.2020 18:22:05

УЧЁТНАЯ КАРТА
исторически ценного градоформирующего объекта

Дом жилой, середина XX в., ул. Циолковского, 1/7

Функциональное использование	– жилое, первый этаж – торговый
Структура, параметры объекта, конструктивные материалы	– пятиэтажное каменное угловое здание состоит из двух корпусов в 24 и 12 оконных осей по ул. Циолковского, с проездной аркой на два этажа между ними – дом оштукатурен и окрашен с выделением белокаменных деталей, первые три этажа рустованы – Г-образный в плане объём вытянут южным фасадом вдоль ул. Циолковского – объем завершен вальмовой кровлей
Декоративные элементы	– простой карниз большого выноса, под ним гладкий фриз – профилированный пояс отделяет два верхних этажа – в первом этаже витринные окна

ПРАВИТЕЛЬСТВО
№ 298729 27.07.2020 18:22:05

УЧЁТНАЯ КАРТА
исторически ценного градоформирующего объекта

Дом жилой, середина XX в., ул. Циолковского, 3

Функциональное использование	– жилое, первый этаж – торговый
Структура, параметры объекта, конструктивные материалы	– пятиэтажное каменное здание в 19 оконных осей по ул. Циолковского – дом оштукатурен и окрашен с выделением белокаменных деталей – прямоугольный в плане объём вытянут южным фасадом вдоль улицы – объем завершен вальмовой кровлей
Декоративные элементы	– массивный, сильно раскрепованный карниз опирается на фигурные кронштейны – межэтажный профилированный пояс, отделяющий верхние два этажа – цоколь с крупным карнизным валом – два входных проема в первом этаже имеют входные навесы большого выноса на тонких металлических стойках – балконы опираются на фигурные кронштейны – большие витринные окна первого этажа имеют полуциркульное завершение и профилированные наличники, расположенные между ними прямоугольные окна с рамочными профилированными наличниками по осям оформлены круглыми розетками

ПРАВИТЕЛЬСТВО
№ 298729 27.07.2020 18:22:05

УЧЁТНАЯ КАРТА
исторически ценного градоформирующего объекта

Дом жилой, середина XX в., ул. Циолковского, 6



Функциональное использование	– жилое, первый этаж – торговый
Структура, параметры объекта, конструктивные материалы	– пятиэтажное каменное здание в 19 оконных осей по ул. Циолковского – дом оштукатурен и окрашен с выделением белокаменных деталей – прямоугольный в плане объём вытянут северным фасадом вдоль ул. Циолковского – объем завершен вальмовой кровлей
Декоративные элементы	– профилированный карниз опирается на фигурные кронштейны с завитками над двумя поясами фриза – междуэтажный профилированный карниз, отделяющий верхние два этажа – угловые рустованные лопатки на высоту трех этажей – центральная ось и третьи оси с флангов акцентированы полуциркульными аттиками с круглыми чердачными окнами и балконами на фигурных кронштейнах на соседних осях – окна первого этажа через одно оформлены профилированными наличниками с лучковыми завершениями, подоконные пространства окон оформлены прямоугольными филенками – окна четвертого этажа – с профилированными рамочными наличниками

№ 298729 27.07.2020 18:22:05

УЧЁТНАЯ КАРТА
исторически ценного градоформирующего объекта

Здание НИИ ГРП «Плазма», середина XX в., ул. Циолковского, 17

Функциональное использование	– научно-исследовательское
Структура, параметры объекта, конструктивные материалы	– угловое каменное четырехэтажное здание со срезанным углом, в три оконные оси на главном фасаде и по одной – на боковых, имеет симметричные крылья по 12 оконных осей, крыло вдоль сквера им. Уткина – трехэтажное – срезанный угол завершен бельведером на постаменте – стены оштукатурены и окрашены с выделением белокаменных деталей, первый этаж отделан ленточным рустом – Г-образный в плане объём – завершен вальмовой кровлей
Декоративные элементы	– восьмигранный бельведер завершен граненым куполом над профилированным карнизом с аркатурным фризом, опирающимся на полуколонны с массивными капителями; по осям граней в арках расположены узкие окна; бельведер на постаменте, квадратном в плане, завершенном профилированным карнизом в три оконные оси по главному фасаду – венчающий профилированный карниз опирается на гладкий профилированный фриз – межэтажный карниз и цокольный валик – главный угловой фасад оформлен портиком из четырех граненых колонн, завершенных капителями, стилизованными под коринфские, и несущими антаблемент с архитравом с двумя фасциями и антаблементом с профилированными карнизами, с венчающим профилированным карнизом; в нише портика – крупные прямоугольные окна без наличников – широкий, на три оси балкон второго этажа и два центральных балкона верхних этажей оформляют ограждения из балясин – входная часть первого этажа состоит из помещенных в ниши с лучковыми завершениями двух высоких входных и расположенных по бокам оконных проемов; двери на две трети остеклены – боковые оконные оси центральной части оформлены широкими рустованными угловыми и межоконными лопатками на всю высоту

№ 298729 27.07.2020 18:22:05

	здания – боковые фасады крыльев здания почти одинаковы: прямоугольные окна верхних этажей помещены в вертикальные ниши – на три этажа по ул. Циолковского и на два этажа вдоль сквера им. Уткина; окна третьего этажа фасада вдоль сквера – вытянутые с полуциркульным завершением объединены профилированными карнизами в уровне пят арок; все окна с подоконными полками из двух поясов – окна первого этажа на обоих крыльях помещены в ниши с лучковым завершением

ПРАВИТЕЛЬСТВО
№ 298729 27.07.2020 18:22:05

УЧЁТНАЯ КАРТА
исторически ценного градоформирующего объекта

Дом жилой, середина XX в., ул. Циолковского, 18/6



Функциональное использование	– жилое, первый этаж – торговый
Структура, параметры объекта, конструктивные материалы	– четырехэтажное каменное здание в 18 оконных осей по ул. Циолковского – дом оштукатурен и окрашен с выделением белокаменных деталей, первый этаж рустованный – прямоугольный в плане объём вытянут северным фасадом вдоль ул. Циолковского – объем завершен вальмовой кровлей
Декоративные элементы	– профилированный карниз на плоских консолях над фризом из двух поясов – междуэтажный профилированный карниз, отделяющий первый этаж – окна второго и третьего этажей на двух центральных осях и по одному с флангов оформлены пилястрами с капителями и базами, завершены прямыми сандриками, под ними окна первого этажа, оформленные архивольтами

№ 298729 27.07.2020 18:22:05

УЧЁТНАЯ КАРТА
исторически ценного градоформирующего объекта

Дом жилой, середина XX в., ул. Юннатов, 8/1

Функциональное использование	– жилое
Структура, параметры объекта, конструктивные материалы	– трехэтажный угловой каменный дом с полуподвалом в 10 оконных осей по пр. Яблочкова и в 16 – по ул. Юннатов – стены оштукатурены и окрашены с выделением белокаменных деталей – Г-образный в плане объём, вытянутый вдоль ул. Юннатов – завершен вальмовой кровлей с щипцами на обоих фасадах
Декоративные элементы	– венчающий профилированный карниз на кронштейнах с розетками между ними, цокольный этаж отделен валиком – на вторых осях с флангов протяженного фасада по ул. Юннатов расположены эркеры, завершенные балконами в третьих этажах и акцентированные щипцами в три оконные оси на левом фланге и в одну оконную ось на правом фланге – такой же эркер расположен на второй оси от угла короткого фасада и завершен балконом в третьем этаже и щипцом на три оконные оси – прямоугольные окна без наличников чередуются с парными, которые в третьем этаже оформлены балконами – окна первого этажа с подоконными профилированными полками

ПРАВИТЕЛЬСТВО
№ 298729 27.07.2020 18:22:05

УЧЁТНАЯ КАРТА
исторически ценного градоформирующего объекта

Общественное здание, середина XX в., пр. Яблочкова, 5



Корпус на правом фланге



Корпус на левом фланге

Функциональное использование	– учебное
Структура, параметры объекта, конструктивные материалы	– два трехэтажных каменных корпуса в 9 оконных осей каждый, разделенных по фасаду внутренним двором выходят на красную линию пр. Яблочкова – стены оштукатурены и окрашены с выделением белокаменных деталей – П-образный в плане объём с курдонером – завершен плоской кровлей
Декоративные элементы	– симметричные фасады завершены профилированным карнизом и гладким фризом, над карнизом – технический этаж – межоконные лопатки делят фасады на ряд вертикалей с оконными проемами – фасад с левого фланга дополнен межэтажным профилированным поясом над окнами первого этажа – все окна прямоугольные без наличников

№ 298729 27.07.2020 18:22:05

УЧЁТНАЯ КАРТА
исторически ценного градоформирующего объекта

Дом жилой, до 1917 г., ул. Яхонтова, 34



Функциональное использование	– жилое
Структура, параметры объекта, конструктивные материалы	– трехэтажный каменный дом со срезанным углом на одну оконную ось, в 5 оконных осей по ул. Яхонтова и в 6 – по ул. Свободы – стены оштукатурены и окрашены с выделением белых деталей – Г-образный в плане объём – завершен вальмовой кровлей
Декоративные элементы	– венчающий профилированный карниз – межэтажные профилированные карнизы – межоконные лопатки на боковых фасадах с профилированными карнизами в уровне третьего этажа, с квадратными базами в уровне первого этажа; угол здания акцентирован раскреповками, с профилированными карнизами в уровне третьего этажа и базами в уровне первого этажа – крупные квадратные окна без наличников

ПРАВИТЕЛЬСТВО
№ 298729 27.07.2020 18:22:05

Приложение № 2
к предмету охраны
исторического поселения
регионального значения город
Рязань

Фотофиксация композиционно-видовых связей (панорам)

ПРАВИТЕЛЬСТВО
№ 12617 22.07.2020 12:37:05

ПАНОРАМНЫЕ РАСКРЫТИЯ РЯЗАНСКОГО КРЕМЛЯ, ПОЙМЫ р. ОКИ, р. ТРУБЕЖ, ЦЕРКВИ СПАСА НА ЯРУ

Точка восприятия 1.1. *Рязань. Панорама Рязанского Кремля с Трубежной набережной*

№ 12617 22.07.2020 12:37:05

ПАНОРАМНЫЕ РАСКРЫТИЯ РЯЗАНСКОГО КРЕМЛЯ, ПОЙМЫ р. ОКИ, р. ТРУБЕЖ, ЦЕРКВИ СПАСА НА ЯРУ

Точка восприятия 1.2. *Рязань. Панорама Рязанского Кремля с Трубежной набережной, от памятника С.А. Есенину*

ПРАВИТЕЛЬСТВО
№ 12617 22.07.2020 12:37:05

ПАНОРАМНЫЕ РАСКРЫТИЯ РЯЗАНСКОГО КРЕМЛЯ, ПОЙМЫ р. ОКИ, р. ТРУБЕЖ, ЦЕРКВИ СПАСА НА ЯРУ

Точка восприятия 1.3. *Рязань. Панорама Рязанского Кремля с кремлевского вала*

ПРАВИТЕЛЬСТВО
№ 12617 22.07.2020 12:37:05

ПАНОРАМНЫЕ РАСКРЫТИЯ РЯЗАНСКОГО КРЕМЛЯ, ПОЙМЫ р. ОКИ, р. ТРУБЕЖ, ЦЕРКВИ СПАСА НА ЯРУ

Точка восприятия 1.4. ***Рязань.*** *Панорама Рязанского Кремля с ул. Кремлевский Вал*

ПРАВИТЕЛЬСТВО
№ 12617 18.06.2020 13:49:45

ПАНОРАМНЫЕ РАСКРЫТИЯ РЯЗАНСКОГО КРЕМЛЯ, ПОЙМЫ р. ОКИ, р. ТРУБЕЖ, ЦЕРКВИ СПАСА НА ЯРУ



Точка восприятия 1.5. *Рязань. Панорама церкви Спаса-на-Яру с Трубежной набережной*

№ 12617 22.07.2020 12:37:05

ПАНОРАМНЫЕ РАСКРЫТИЯ РЯЗАНСКОГО КРЕМЛЯ, ПОЙМЫ р. ОКИ, р. ТРУБЕЖ, ЦЕРКВИ СПАСА НА ЯРУ



Точка восприятия 1.6. *Рязань. Панорама Кремля с пл. 26 Бакинских Комиссаров*

№ 12617 22.07.2020 12:37:05

ПАНОРАМНЫЕ РАСКРЫТИЯ РЯЗАНСКОГО КРЕМЛЯ, ПОЙМЫ р. ОКИ, р. ТРУБЕЖ, ЦЕРКВИ СПАСА НА ЯРУ

Точка восприятия 1.7. *Рязань. Панорама церкви Спаса-на-Яру с территории Кремля*

ПРАВИТЕЛЬСТВО
N 12617 22.07.2020 12:37:05

ПАНОРАМНЫЕ РАСКРЫТИЯ РЯЗАНСКОГО КРЕМЛЯ, ПОЙМЫ р. ОКИ, р. ТРУБЕЖ, ЦЕРКВИ СПАСА НА ЯРУ

Точка восприятия 1.8. *Рязань. Панорама р. Трубеж и поймы р. Оки с территории Кремля*

№ 12617 22.07.2020 12:37:05

ПАНОРАМНЫЕ РАСКРЫТИЯ РЯЗАНСКОГО КРЕМЛЯ, ПОЙМЫ р. ОКИ, р. ТРУБЕЖ, ЦЕРКВИ СПАСА НА ЯРУ



Точка восприятия 1.9. *Рязань. Панорама Кремля с берега р. Трубеж*

№ 12617 22.07.2020 12:37:05

ПАНОРАМНЫЕ РАСКРЫТИЯ РЯЗАНСКОГО КРЕМЛЯ, ПОЙМЫ р. ОКИ, р. ТРУБЕЖ, ЦЕРКВИ СПАСА НА ЯРУ



Точка восприятия 1.10. *Рязань. Панорама Кремля и р. Трубеж с Острова*

№ 12617 22.07.2020 12:37:05

ПАНОРАМНЫЕ РАСКРЫТИЯ РЯЗАНСКОГО КРЕМЛЯ, ПОЙМЫ р. ОКИ, р. ТРУБЕЖ, ЦЕРКВИ СПАСА НА ЯРУ



Точка восприятия 1.11. *Рязань. Панорама Кремля и р. Трубеж*

№ 12617 22.07.2020 12:37:05

ПАНОРАМНЫЕ РАСКРЫТИЯ РЯЗАНСКОГО КРЕМЛЯ, ПОЙМЫ р. ОКИ, р. ТРУБЕЖ, ЦЕРКВИ СПАСА НА ЯРУ



Точка восприятия 1.12. *Рязань. Панорама Кремля и поймы р. Трубеж*

№ 12617 22.07.2020 12:37:05

ПАНОРАМНЫЕ РАСКРЫТИЯ РЯЗАНСКОГО КРЕМЛЯ, ПОЙМЫ р. ОКИ, р. ТРУБЕЖ, ЦЕРКВИ СПАСА НА ЯРУ

Точка восприятия 1.13. *Рязань. Панорама Кремля от р. Оки*

№ 12617 22.07.2020 12:37:05

ПАНОРАМНЫЕ РАСКРЫТИЯ РЯЗАНСКОГО КРЕМЛЯ, ПОЙМЫ р. ОКИ, р. ТРУБЕЖ, ЦЕРКВИ СПАСА НА ЯРУ

Точка восприятия 1.14. *Рязань. Панорама Кремля с поймы р. Оки*

ПРАВИТЕЛЬСТВО
№ 12617 22.07.2020 12:37:05

ПАНОРАМНЫЕ РАСКРЫТИЯ РЯЗАНСКОГО КРЕМЛЯ, ПОЙМЫ р. ОКИ, р. ТРУБЕЖ, ЦЕРКВИ СПАСА НА ЯРУ

Точка восприятия 1.15. *Рязань. Панорама города с поймы р. Оки*

№ 12617 22.07.2020 12:37:05

ПАНОРАМНЫЕ РАСКРЫТИЯ РЯЗАНСКОГО КРЕМЛЯ, ПОЙМЫ р. ОКИ, р. ТРУБЕЖ, ЦЕРКВИ СПАСА НА ЯРУ

Точка восприятия 1.16. *Рязань. Панорама Кремля и застройки ул. Соборная от Соборной площади*

№ 12617 22.07.2020 12:37:05

ПАНОРАМНЫЕ РАСКРЫТИЯ ЗАСТРОЙКИ УЛ. СОБОРНАЯ, ПЕРВОМАЙСКОГО ПРОСПЕКТА



Точка восприятия 2.1. *Рязань. Панорама застройки ул. Соборная в сторону Кремля*

№ 12617 22.07.2020 12:37:05

ПАНОРАМНЫЕ РАСКРЫТИЯ ЗАСТРОЙКИ УЛ. СОБОРНАЯ, ПЕРВОМАЙСКОГО ПРОСПЕКТА



Точка восприятия 2.2. *Рязань. Панорама застройки пл. Ленина, ул. Соборная в сторону Кремля*

№ 12617 22.07.2020 12:37:05

ПАНОРАМНЫЕ РАСКРЫТИЯ ЗАСТРОЙКИ УЛ. СОБОРНАЯ, ПЕРВОМАЙСКОГО ПРОСПЕКТА



Точка восприятия 2.3. *Рязань. Панорама застройки Первомайского проспекта от пл. Ленина*

№ 12617 22.07.2020 12:37:05

ПАНОРАМНЫЕ РАСКРЫТИЯ ЗАСТРОЙКИ УЛ. СОБОРНАЯ, ПЕРВОМАЙСКОГО ПРОСПЕКТА



Точка восприятия 2.4. *Рязань. Панорама застройки Первомайского проспекта в сторону ул. Пожалостина*

ПРАВИТЕЛЬСТВО
№ 12617 22.07.2020 12:37:05

ПАНОРАМНЫЕ РАСКРЫТИЯ ЗАСТРОЙКИ УЛ. СОБОРНАЯ, ПЕРВОМАЙСКОГО ПРОСПЕКТА



Точка восприятия 2.5. *Рязань. Панорама застройки Первомайского проспекта от ул. Пожалостина*

№ 12617 22.07.2020 12:37:05

ПАНОРАМНЫЕ РАСКРЫТИЯ ЗАСТРОЙКИ УЛ. СОБОРНАЯ, ПЕРВОМАЙСКОГО ПРОСПЕКТА

Точка восприятия 2.6. *Рязань. Панорама застройки Первомайского проспекта в сторону ул. Павлова*

№ 12617 22.07.2020 12:37:05

ПАНОРАМНЫЕ РАСКРЫТИЯ ЗАСТРОЙКИ УЛ. СОБОРНАЯ, ПЕРВОМАЙСКОГО ПРОСПЕКТА



Точка восприятия 2.7. *Рязань.* *Панорама застройки Первомайского проспекта от ул. Павлова*

№ 12617 22.07.2020 12:37:05

ПАНОРАМНЫЕ РАСКРЫТИЯ ЗАСТРОЙКИ УЛ. СОБОРНАЯ, ПЕРВОМАЙСКОГО ПРОСПЕКТА

Точка восприятия 2.8. *Рязань. Панорама застройки Первомайского проспекта*

№ 12617 22.07.2020 12:37:05

ПАНОРАМНЫЕ РАСКРЫТИЯ ЗАСТРОЙКИ УЛ. СОБОРНАЯ, ПЕРВОМАЙСКОГО ПРОСПЕКТА



Точка восприятия 2.9. *Рязань. Панорама застройки Первомайского проспекта от пл. Победы*

ПРАВИТЕЛЬСТВО
№ 12617 22.07.2020 12:37:05

ПАНОРАМНЫЕ РАСКРЫТИЯ ЗАСТРОЙКИ УЛ. СОБОРНАЯ, ПЕРВОМАЙСКОГО ПРОСПЕКТА

Точка восприятия 2.10. *Рязань. Панорама застройки Первомайского проспекта в сторону пл. Победы*

Правительство
№ 12617 22.07.2020 12:37:05

**ПАНОРАМНЫЕ РАСКРЫТИЯ ЗАСТРОЙКИ ГОРОДСКИХ УЛИЦ:
ЛЕНИНА, ПОЧТОВАЯ, СВОБОДЫ, ПОЛОНСКОГО, ПРАВО-ЛЫБЕДСКАЯ, ГОРЬКОГО, РАДИЩЕВА**

Точка восприятия 3.1. *Рязань. Панорама застройки ул. Ленина от ул. Соборная*

№ 12617 22.07.2020 12:37:05

**ПАНОРАМНЫЕ РАСКРЫТИЯ ЗАСТРОЙКИ ГОРОДСКИХ УЛИЦ:
ЛЕНИНА, ПОЧТОВАЯ, СВОБОДЫ, ПОЛОНСКОГО, ПРАВО-ЛЫБЕДСКАЯ, ГОРЬКОГО, РАДИЩЕВА**

Точка восприятия 3.2. *Рязань. Вид на застройку ул. Ленина с ул. Почтовая*

№ 12617 22.07.2020 12:37:05

**ПАНОРАМНЫЕ РАСКРЫТИЯ ЗАСТРОЙКИ ГОРОДСКИХ УЛИЦ:
ЛЕНИНА, ПОЧТОВАЯ, СВОБОДЫ, ПОЛОНСКОГО, ПРАВО-ЛЫБЕДСКАЯ, ГОРЬКОГО, РАДИЩЕВА**



Точка восприятия 3.3. ***Рязань****. Панорама застройки ул. Ленина от ул. Почтовая*

Правительство
№ 12617 22.07.2020 12:37:05

**ПАНОРАМНЫЕ РАСКРЫТИЯ ЗАСТРОЙКИ ГОРОДСКИХ УЛИЦ:
ЛЕНИНА, ПОЧТОВАЯ, СВОБОДЫ, ПОЛОНСКОГО, ПРАВО-ЛЫБЕДСКАЯ, ГОРЬКОГО, РАДИЩЕВА**

Точка восприятия 3.4. *Рязань. Панорама застройки ул. Почтовая от ул. Ленина*

Электронный правительство
N 12617 22.07.2020 12:37:05

**ПАНОРАМНЫЕ РАСКРЫТИЯ ЗАСТРОЙКИ ГОРОДСКИХ УЛИЦ:
ЛЕНИНА, ПОЧТОВАЯ, СВОБОДЫ, ПОЛОНСКОГО, ПРАВО-ЛЫБЕДСКАЯ, ГОРЬКОГО, РАДИЩЕВА**

Точка восприятия 3.5. *Рязань. Панорама застройки ул. Почтовая в сторону ул. Ленина*

№ 12617 22.07.2020 12:37:05

**ПАНОРАМНЫЕ РАСКРЫТИЯ ЗАСТРОЙКИ ГОРОДСКИХ УЛИЦ:
ЛЕНИНА, ПОЧТОВАЯ, СВОБОДЫ, ПОЛОНСКОГО, ПРАВО-ЛЫБЕДСКАЯ, ГОРЬКОГО, РАДИЩЕВА**

Точка восприятия 3.6. *Рязань. Панорама застройки ул. Ленина в сторону ул. Соборная*

ПРАВИТЕЛЬСТВО
№ 12617 22.07.2020 12:37:05

**ПАНОРАМНЫЕ РАСКРЫТИЯ ЗАСТРОЙКИ ГОРОДСКИХ УЛИЦ:
ЛЕНИНА, ПОЧТОВАЯ, СВОБОДЫ, ПОЛОНСКОГО, ПРАВО-ЛЫБЕДСКАЯ, ГОРЬКОГО, РАДИЩЕВА**

Точка восприятия 3.7. *Рязань. Панорама застройки ул. Ленина в сторону ул. Николодворянская*

№ 12617 22.07.2020 12:37:05

**ПАНОРАМНЫЕ РАСКРЫТИЯ ЗАСТРОЙКИ ГОРОДСКИХ УЛИЦ:
ЛЕНИНА, ПОЧТОВАЯ, СВОБОДЫ, ПОЛОНСКОГО, ПРАВО-ЛЫБЕДСКАЯ, ГОРЬКОГО, РАДИЩЕВА**

Точка восприятия 3.8. *Рязань. Панорама застройки ул. Николодворянская*

№ 12617 22.07.2020 12:37:05

**ПАНОРАМНЫЕ РАСКРЫТИЯ ЗАСТРОЙКИ ГОРОДСКИХ УЛИЦ:
ЛЕНИНА, ПОЧТОВАЯ, СВОБОДЫ, ПОЛОНСКОГО, ПРАВО-ЛЫБЕДСКАЯ, ГОРЬКОГО, РАДИЩЕВА**

Точка восприятия 3.9. *Рязань. Панорама застройки ул. Свободы в сторону ул. Полонского*

N 12617 22.07.2020 12:37:05

**ПАНОРАМНЫЕ РАСКРЫТИЯ ЗАСТРОЙКИ ГОРОДСКИХ УЛИЦ:
ЛЕНИНА, ПОЧТОВАЯ, СВОБОДЫ, ПОЛОНСКОГО, ПРАВО-ЛЫБЕДСКАЯ, ГОРЬКОГО, РАДИЩЕВА**

Точка восприятия 3.10. *Рязань. Панорама застройки ул. Свободы от ул. Ленина*

№ 12617 22.07.2020 12:37:05

**ПАНОРАМНЫЕ РАСКРЫТИЯ ЗАСТРОЙКИ ГОРОДСКИХ УЛИЦ:
ЛЕНИНА, ПОЧТОВАЯ, СВОБОДЫ, ПОЛОНСКОГО, ПРАВО-ЛЫБЕДСКАЯ, ГОРЬКОГО, РАДИЩЕВА**

Точка восприятия 3.11. *Рязань. Панорама застройки ул. Ленина в сторону ул. Николодворянская*

№ 12617 22.07.2020 12:37:05

**ПАНОРАМНЫЕ РАСКРЫТИЯ ЗАСТРОЙКИ ГОРОДСКИХ УЛИЦ:
ЛЕНИНА, ПОЧТОВАЯ, СВОБОДЫ, ПОЛОНСКОГО, ПРАВО-ЛЫБЕДСКАЯ, ГОРЬКОГО, РАДИЩЕВА**



Точка восприятия 3.12. *Рязань. Панорама застройки ул. Ленина*

№ 12617 22.07.2020 12:37:05

**ПАНОРАМНЫЕ РАСКРЫТИЯ ЗАСТРОЙКИ ГОРОДСКИХ УЛИЦ:
ЛЕНИНА, ПОЧТОВАЯ, СВОБОДЫ, ПОЛОНСКОГО, ПРАВО-ЛЫБЕДСКАЯ, ГОРЬКОГО, РАДИЩЕВА**

Точка восприятия 3.13. *Рязань. Панорама застройки ул. Ленина от Верхнего городского сада*

№ 12617 22.07.2020 12:37:05

**ПАНОРАМНЫЕ РАСКРЫТИЯ ЗАСТРОЙКИ ГОРОДСКИХ УЛИЦ:
ЛЕНИНА, ПОЧТОВАЯ, СВОБОДЫ, ПОЛОНСКОГО, ПРАВО-ЛЫБЕДСКАЯ, ГОРЬКОГО, РАДИЩЕВА**

Точка восприятия 3.14. *Рязань. Панорама застройки ул. Ленина в сторону Театральной площади*

№ 12617 22.07.2020 12:37:05

**ПАНОРАМНЫЕ РАСКРЫТИЯ ЗАСТРОЙКИ ГОРОДСКИХ УЛИЦ:
ЛЕНИНА, ПОЧТОВАЯ, СВОБОДЫ, ПОЛОНСКОГО, ПРАВО-ЛЫБЕДСКАЯ, ГОРЬКОГО, РАДИЩЕВА**



Точка восприятия 3.15. *Рязань. Панорама Театральной площади*

№ 12617 22.07.2020 12:37:05

ПАНОРАМНЫЕ РАСКРЫТИЯ ЗАСТРОЙКИ ГОРОДСКИХ УЛИЦ:
ЛЕНИНА, ПОЧТОВАЯ, СВОБОДЫ, ПОЛОНСКОГО, ПРАВО-ЛЫБЕДСКАЯ, ГОРЬКОГО, РАДИЩЕВА

Точка восприятия 3.16. *Рязань. Панорама застройки ул. Свободы в сторону ул. Ленина*

ПРАВИТЕЛЬСТВО
№ 12617 22.07.2020 12:37:05

**ПАНОРАМНЫЕ РАСКРЫТИЯ ЗАСТРОЙКИ ГОРОДСКИХ УЛИЦ:
ЛЕНИНА, ПОЧТОВАЯ, СВОБОДЫ, ПОЛОНСКОГО, ПРАВО-ЛЫБЕДСКАЯ, ГОРЬКОГО, РАДИЩЕВА**



Точка восприятия 3.17. *Рязань. Панорама застройки ул. Свободы от ул. Садовая*

№ 12617 22.07.2020 12:37:05

**ПАНОРАМНЫЕ РАСКРЫТИЯ ЗАСТРОЙКИ ГОРОДСКИХ УЛИЦ:
ЛЕНИНА, ПОЧТОВАЯ, СВОБОДЫ, ПОЛОНСКОГО, ПРАВО-ЛЫБЕДСКАЯ, ГОРЬКОГО, РАДИЩЕВА**

Точка восприятия 3.18. *Рязань. Панорама застройки ул. Полонского*

Вестник правительства
№ 12617 22.07.2020 12:37:05

**ПАНОРАМНЫЕ РАСКРЫТИЯ ЗАСТРОЙКИ ГОРОДСКИХ УЛИЦ:
ЛЕНИНА, ПОЧТОВАЯ, СВОБОДЫ, ПОЛОНСКОГО, ПРАВО-ЛЫБЕДСКАЯ, ГОРЬКОГО, РАДИЩЕВА**

Точка восприятия 3.19. *Рязань. Панорама застройки ул. Полонского в сторону ул. Николодворянская*

№ 12617 22.07.2020 12:37:05

**ПАНОРАМНЫЕ РАСКРЫТИЯ ЗАСТРОЙКИ ГОРОДСКИХ УЛИЦ:
ЛЕНИНА, ПОЧТОВАЯ, СВОБОДЫ, ПОЛОНСКОГО, ПРАВО-ЛЫБЕДСКАЯ, ГОРЬКОГО, РАДИЩЕВА**



Точка восприятия 3.20. *Рязань. Панорама застройки ул. Право-Лыбедская от ул. Ленина*

ПРАВИТЕЛЬСТВО
№ 12617 22.07.2020 12:37:05

**ПАНОРАМНЫЕ РАСКРЫТИЯ ЗАСТРОЙКИ ГОРОДСКИХ УЛИЦ:
ЛЕНИНА, ПОЧТОВАЯ, СВОБОДЫ, ПОЛОНСКОГО, ПРАВО-ЛЫБЕДСКАЯ, ГОРЬКОГО, РАДИЩЕВА**



Точка восприятия 3.21. *Рязань. Панорама застройки на пересечении ул. Ленина с ул. Право-Лыбедская и ул. Николодворянская*

№ 12617 22.07.2020 12:37:05

**ПАНОРАМНЫЕ РАСКРЫТИЯ ЗАСТРОЙКИ ГОРОДСКИХ УЛИЦ:
ЛЕНИНА, ПОЧТОВАЯ, СВОБОДЫ, ПОЛОНСКОГО, ПРАВО-ЛЫБЕДСКАЯ, ГОРЬКОГО, РАДИЩЕВА**



Точка восприятия 3.22. *Рязань. Панорама застройки ул. Свободы от ул. Маяковского*

№ 12617 22.07.2020 12:37:05

**ПАНОРАМНЫЕ РАСКРЫТИЯ ЗАСТРОЙКИ ГОРОДСКИХ УЛИЦ:
ЛЕНИНА, ПОЧТОВАЯ, СВОБОДЫ, ПОЛОНСКОГО, ПРАВО-ЛЫБЕДСКАЯ, ГОРЬКОГО, РАДИЩЕВА**

Точка восприятия 3.23. *Рязань. Панорама застройки ул. Свободы в сторону ул. Фрунзе*

№ 12617 22.07.2020 12:37:05

**ПАНОРАМНЫЕ РАСКРЫТИЯ ЗАСТРОЙКИ ГОРОДСКИХ УЛИЦ:
ЛЕНИНА, ПОЧТОВАЯ, СВОБОДЫ, ПОЛОНСКОГО, ПРАВО-ЛЫБЕДСКАЯ, ГОРЬКОГО, РАДИЩЕВА**

Точка восприятия 3.24. *Рязань. Панорама застройки ул. Горького от ул. Свободы*

ПРАВИТЕЛЬСТВО
№ 12617 22.07.2020 12:37:05

**ПАНОРАМНЫЕ РАСКРЫТИЯ ЗАСТРОЙКИ ГОРОДСКИХ УЛИЦ:
ЛЕНИНА, ПОЧТОВАЯ, СВОБОДЫ, ПОЛОНСКОГО, ПРАВО-ЛЫБЕДСКАЯ, ГОРЬКОГО, РАДИЩЕВА**

Точка восприятия 3.25. *Рязань. Панорама застройки ул. Радищева и ул. Свободы*

ПРАВИТЕЛЬСТВО
№ 12617 22.07.2020 12:37:05

**ПАНОРАМНЫЕ РАСКРЫТИЯ ЗАСТРОЙКИ ГОРОДСКИХ УЛИЦ:
ЛЕНИНА, ПОЧТОВАЯ, СВОБОДЫ, ПОЛОНСКОГО, ПРАВО-ЛЫБЕДСКАЯ, ГОРЬКОГО, РАДИЩЕВА**

Точка восприятия 3.26. *Рязань. Панорама застройки ул. Радищева от ул. Свободы*

№ 12617 22.07.2020 12:37:05

ПАНОРАМНЫЕ РАСКРЫТИЯ ЗАСТРОЙКИ УЛ. ЩЕДРИНА, УЛ. ЕСЕНИНА



Точка восприятия 4.1. *Рязань. Панорама застройки ул. Щедрина в сторону ул. Свободы*

ПРАВИТЕЛЬСТВО
№ 12617 22.07.2020 12:37:05

ПАНОРАМНЫЕ РАСКРЫТИЯ ЗАСТРОЙКИ УЛ. ЩЕДРИНА, УЛ. ЕСЕНИНА

Точка восприятия 4.2. *Рязань. Панорама застройки ул. Щедрина в сторону ул. Вознесенская*

ОСТАВАЙСЯ ПРАВИТЕЛЬСТВО
№ 12617 22.07.2020 12:37:05

ПАНОРАМНЫЕ РАСКРЫТИЯ ЗАСТРОЙКИ УЛ. ЩЕДРИНА, УЛ. ЕСЕНИНА

Точка восприятия 4.3. *Рязань. Панорама застройки ул. Есенина, вид на Дворец пионеров с юго-восточной стороны*

№ 12617 22.07.2020 12:37:05

ПАНОРАМНЫЕ РАСКРЫТИЯ ЗАСТРОЙКИ УЛ. ЩЕДРИНА, УЛ. ЕСЕНИНА



Точка восприятия 4.4. *Рязань. Панорама застройки ул. Есенина, вид на Дворец пионеров с юго-западной стороны*

№ 12617 22.07.2020 12:37:05

ПАНОРАМНЫЕ РАСКРЫТИЯ БЛАГОВЕЩЕНСКОЙ ЦЕРКВИ С УЛ. СВОБОДЫ



Точка восприятия 5.1. *Рязань. Панорама Благовещенской церкви с ул. Свободы, с юго-западной стороны*

ПРАВИТЕЛЬСТВО
№ 12617 22.07.2020 12:37:05

ПАНОРАМНЫЕ РАСКРЫТИЯ БЛАГОВЕЩЕНСКОЙ ЦЕРКВИ С УЛ. СВОБОДЫ



Точка восприятия 5.2. *Рязань. Панорама Благовещенской церкви с ул. Свободы, с юго-восточной стороны*

№ 12617 22.07.2020 12:37:05

ПАНОРАМНЫЕ РАСКРЫТИЯ ЗАСТРОЙКИ УЛ. СЕМИНАРСКАЯ



Точка восприятия 6.1. *Рязань. Панорама застройки ул. Семинарская от ул. Соборная*

№ 12617 22.07.2020 12:37:05

ПАНОРАМНЫЕ РАСКРЫТИЯ ЗАСТРОЙКИ УЛ. СЕМИНАРСКАЯ

Точка восприятия 6.2. *Рязань. Панорама застройки ул. Семинарская в сторону ул. Соборная*

ПРАВИТЕЛЬСТВО
№ 12617 22.07.2020 12:37:05

ПАНОРАМНЫЕ РАСКРЫТИЯ ЗАСТРОЙКИ УЛ. СЕМИНАРСКАЯ



Точка восприятия 6.3. *Рязань. Панорама застройки ул. Семинарская в сторону ул. Некрасова*

№ 12617 22.07.2020 12:37:05

ПАНОРАМНЫЕ РАСКРЫТИЯ ЗАСТРОЙКИ УЛ. СЕМИНАРСКАЯ

Точка восприятия 6.4. *Рязань. Панорама застройки ул. Семинарская в сторону ул. Сенная*

№ 12617 22.07.2020 12:37:05

ПАНОРАМНЫЕ РАСКРЫТИЯ ЗАСТРОЙКИ УЛ. ПАВЛОВА



Точка восприятия 7.1. *Рязань. Улица Павлова. Дом-музей И.П. Павлова*

№ 12617 22.07.2020 12:37:05

ПАНОРАМНЫЕ РАСКРЫТИЯ ЗАСТРОЙКИ УЛ. ПАВЛОВА

Точка восприятия 7.2. *Рязань. Панорама застройки ул. Павлова в сторону Первомайского проспекта*

ПРАВИТЕЛЬСТВО
№ 12617 22.07.2020 12:37:05

ПАНОРАМНЫЕ РАСКРЫТИЯ ЦЕРКВИ БОРИСА И ГЛЕБА

Точка восприятия 8.1. *Рязань. Вид на застройку ул. Сенная и церковь Бориса и Глеба*

ПРАВИТЕЛЬСТВО
№ 12617 22.07.2020 12:37:05

ПАНОРАМНЫЕ РАСКРЫТИЯ ЗАСТРОЙКИ УЛ. КОЛЬЦОВА

Точка восприятия 9.1. *Рязань. Панорама застройки ул. Кольцова в сторону ул. Соборная*

№ 12617 22.07.2020 12:37:05

ПАНОРАМНЫЕ РАСКРЫТИЯ ЗАСТРОЙКИ УЛ. КОЛЬЦОВА

Точка восприятия 9.2. *Рязань. Панорама застройки ул. Кольцова в сторону ул. Сенная*

№ 12617 22.07.2020 12:37:05

ПАНОРАМНЫЕ РАСКРЫТИЯ ЗАСТРОЙКИ УЛ. КРАСНОРЯДСКАЯ

Точка восприятия 10.1. *Рязань. Панорама застройки ул. Краснорядская в стороны ул. Маяковского*

№ 12617 22.07.2020 12:37:05

ПАНОРАМНЫЕ РАСКРЫТИЯ ЗАСТРОЙКИ УЛ. КРАСНОРЯДСКАЯ

Точка восприятия 10.2. *Рязань. Панорама застройки ул. Краснорядская в сторону ул. Горького*

№ 12617 22.07.2020 12:37:05

ПАНОРАМНЫЕ РАСКРЫТИЯ ЗАСТРОЙКИ УЛ. ЦИОЛКОВСКОГО



Точка восприятия 11.1. *Рязань. Панорама застройки ул. Циолковского в сторону Николо-Ямской церкви*

№ 12617 22.07.2020 12:37:05

ПАНОРАМНЫЕ РАСКРЫТИЯ ЗАСТРОЙКИ УЛ. ЦИОЛКОВСКОГО



Точка восприятия 11.2. *Рязань. Панорама Николо-Ямской церкви в застройке ул. Циолковского*

ПРАВИТЕЛЬСТВО
№ 12617 22.07.2020 12:37:05

ПАНОРАМНЫЕ РАСКРЫТИЯ ЗАСТРОЙКИ УЛ. ЦИОЛКОВСКОГО

Точка восприятия 11.3. *Рязань. Панорама Николо-Ямской церкви и ул. Циолковского*

ПРАВИТЕЛЬСТВО
№ 12617 22.07.2020 12:37:05

ПАНОРАМНЫЕ РАСКРЫТИЯ ЗАСТРОЙКИ УЛ. ЦИОЛКОВСКОГО



Точка восприятия 11.4. *Рязань. Панорама застройки ул. Циолковского в сторону Театральной площади*

ПРАВИТЕЛЬСТВО
№ 12617 22.07.2020 12:37:05

ПАНОРАМНЫЕ РАСКРЫТИЯ ЗАСТРОЙКИ УЛ. ЦИОЛКОВСКОГО

Точка восприятия 11.5. *Рязань. Панорама застройки ул. Циолковского*

№ 12617 22.07.2020 12:37:05

ПАНОРАМНЫЕ РАСКРЫТИЯ ЗАСТРОЙКИ УЛ. ЦИОЛКОВСКОГО

Точка восприятия 11.6. *Рязань. Панорама застройки ул. Циолковского с южной стороны в сторону Николо-Ямской церкви*

ОТДЕЛ ДЕЛОПРОИЗВОДСТВА
АППАРАТ ПРАВИТЕЛЬСТВА РЯЗАНСКОЙ ОБЛАСТИ

№ 12617 22.07.2020 12:37:05