



# КОМИТЕТ ПО ОХРАНЕ ОБЪЕКТОВ КУЛЬТУРНОГО НАСЛЕДИЯ РОСТОВСКОЙ ОБЛАСТИ

## ПОСТАНОВЛЕНИЕ

от 18.05.2026 № 394

г. Ростов-на-Дону

### Об утверждении границ территории выявленного объекта археологического наследия «Курганный могильник «Грушевский XII»

В соответствии со статьями 3<sup>1</sup>, 9<sup>2</sup>, 45<sup>1</sup> Федерального закона от 25.06.2002 № 73-ФЗ «Об объектах культурного наследия (памятниках истории и культуры) народов Российской Федерации», приказом Министерства культуры Российской Федерации от 04.06.2015 № 1745 «Об утверждении требований к составлению проектов границ территорий объектов культурного наследия», на основании приказа комитета по охране объектов культурного наследия Ростовской области от 09.04.2026 № 20/01-02/31 «О включении выявленных объектов археологического наследия «Кагальницкий казачий городок», «Старый городок в устье Песковатки», «Поселение «Полушкин», «Курганная группа «Ясногорка I», «Курганная группа «Ясногорка II», «Курганная группа «Ясногорка III», «Курганный могильник «Грушевский XII» в Перечень выявленных объектов археологического наследия, расположенных на территории Ростовской области» комитет по охране объектов культурного наследия Ростовской области **п о с т а н о в л я е т**:

1. Утвердить границы территории выявленного объекта археологического наследия «Курганный могильник «Грушевский XII» согласно приложению.

2. Настоящее постановление вступает в силу со дня его официального опубликования.

3. Контроль за выполнением настоящего постановления возложить на начальника отдела по исполнению переданных полномочий Российской Федерации в области сохранения, использования, популяризации и государственной охраны объектов археологического наследия комитета по охране объектов культурного наследия Ростовской области Губарева И.В.

Председатель комитета  
по охране объектов культурного  
наследия Ростовской области



И.В. Коробова

Приложение  
к постановлению  
комитета по охране объектов  
культурного наследия  
Ростовской области  
от 18.05.2026 № 394

**ГРАНИЦЫ**  
территории выявленного объекта археологического наследия  
«Курганный могильник «Грушевский XII»

1. Таблица координат характерных точек границ территории выявленного объекта археологического наследия «Курганный могильник «Грушевский XII»

Выявленный объект археологического наследия «Курганный могильник «Грушевский XII» расположен на возвышенной части коренного берега реки Тузлов, на водораздельной возвышенности, образованной балкой Каршина и рекой Тузлов, к югу от ст. Грушевская (далее – объект археологического наследия).

Объект археологического наследия расположен: Ростовская область, Аксайский район, 1410 м к юго-западу от ул. Советская, д. 265а, в ст-це Грушевская.

Координаты характерных точек объекта археологического наследия определены на основании археологических полевых работ на территории объекта археологического наследия, проведенных на основании открытого листа от 11.03.2026 № P018-00103-00/04521580, выданного Министерством культуры Российской Федерации.

В состав границ территории объекта археологического наследия входят десять курганов (далее – курган 1, курган 2, курган 3, курган 4, курган 5, курган 6, курган 7, курган 8, курган 9, курган 8).

Таблица координат характерных точек границ территории выявленного объекта археологического наследия «Курганный могильник «Грушевский XII»

Обозначение (номер) характерной точки	Координаты характерных точек в местной системе координат (МСК-61)		Координаты характерных точек во Всемирной геодезической системе координат (WGS-84)	
	Х	У	Северной широты	Восточной долготы
1	2	3	4	5
Курган 6				
1	444407.64	2222270.39	47°25'41.510"	39°57'5.757"
2	444411.52	2222277.11	47°25'41.638"	39°57'6.075"
3	444411.52	2222284.88	47°25'41.642"	39°57'6.445"
4	444407.64	2222291.6	47°25'41.519"	39°57'6.768"

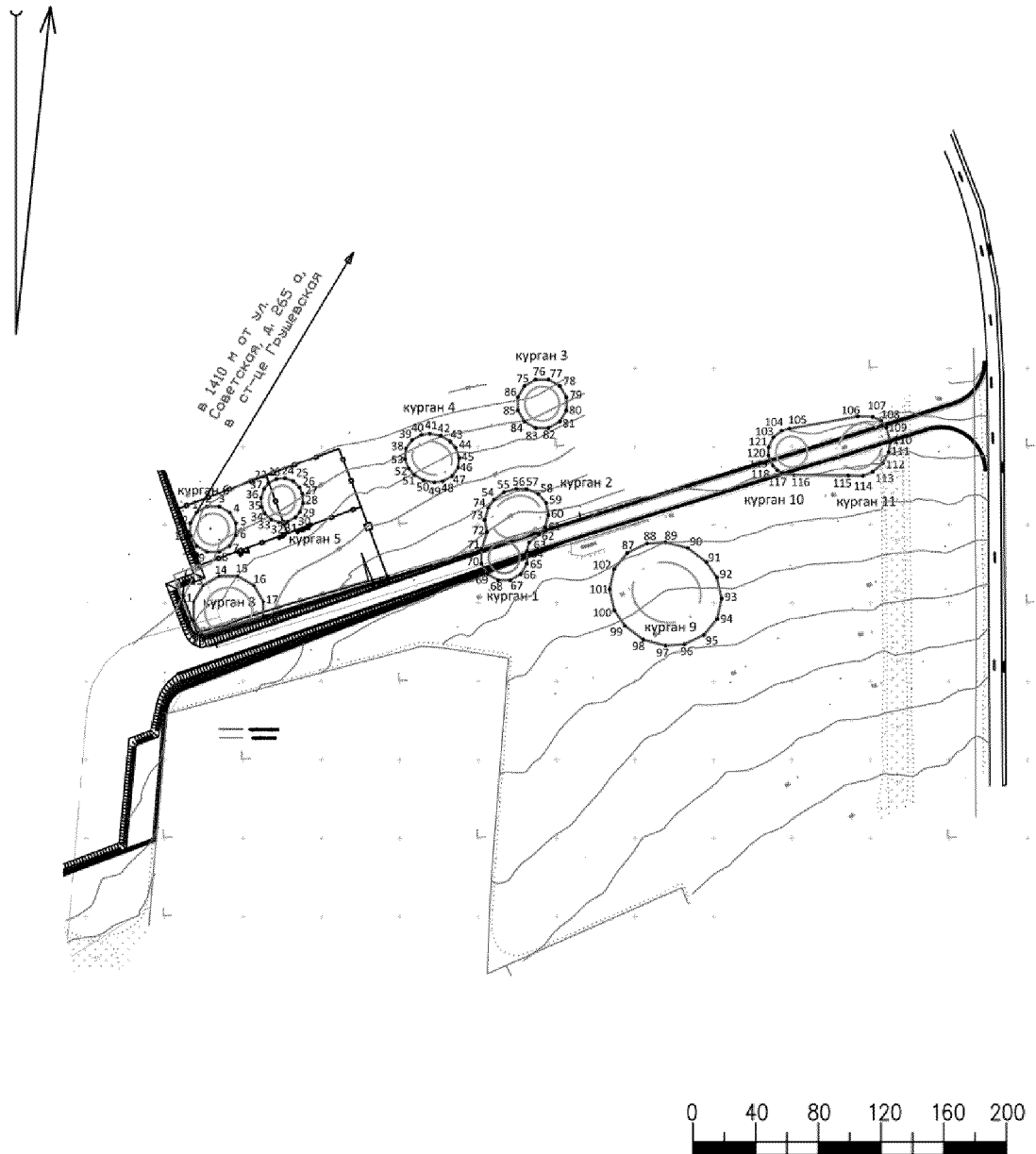
1	2	3	4	5
5	444400.91	2222295.49	47°25'41.303"	39°57'6.958"
6	444393.15	2222295.49	47°25'41.051"	39°57'6.963"
7	444386.42	2222291.6	47°25'40.832"	39°57'6.782"
8	444382.54	2222284.88	47°25'40.703"	39°57'6.464"
9	444382.54	2222277.11	47°25'40.700"	39°57'6.093"
10	444386.42	2222270.39	47°25'40.823"	39°57'5.770"
11	444393.15	2222266.51	47°25'41.039"	39°57'5.581"
12	444400.91	2222266.51	47°25'41.290"	39°57'5.576"
1	444407.64	2222270.39	47°25'41.510"	39°57'5.757"
Курган 8				
13	444361.06	2222274.54	47°25'40.004"	39°57'5.984"
14	444367.01	2222284.85	47°25'40.201"	39°57'6.472"
15	444367.01	2222296.75	47°25'40.206"	39°57'7.040"
16	444361.06	2222307.07	47°25'40.018"	39°57'7.536"
17	444350.75	2222313.02	47°25'39.686"	39°57'7.826"
18	444341.59	2222313.02	47°25'39.390"	39°57'7.832"
19	444329.66	2222273.89	47°25'38.987"	39°57'5.973"
20	444338.84	2222268.59	47°25'39.282"	39°57'5.714"
21	444350.75	2222268.59	47°25'39.667"	39°57'5.707"
13	444361.06	2222274.54	47°25'40.004"	39°57'5.984"
Курган 5				
22	444426.33	2222316.39	47°25'42.135"	39°57'7.939"
23	444429.08	2222321.35	47°25'42.226"	39°57'8.174"
24	444429.54	2222326.79	47°25'42.243"	39°57'8.433"
25	444427.68	2222331.93	47°25'42.185"	39°57'8.680"
26	444423.72	2222336	47°25'42.059"	39°57'8.877"
27	444419.7	2222337.82	47°25'41.929"	39°57'8.966"
28	444413.63	2222338.3	47°25'41.733"	39°57'8.993"
29	444407.91	2222336.26	47°25'41.547"	39°57'8.899"
30	444404.5	2222333.45	47°25'41.435"	39°57'8.767"
31	444401.74	2222328.48	47°25'41.344"	39°57'8.532"
32	444401.29	2222323.04	47°25'41.327"	39°57'8.272"
33	444403.14	2222317.91	47°25'41.384"	39°57'8.027"
34	444407.1	2222313.84	47°25'41.511"	39°57'7.830"
35	444411.12	2222312.01	47°25'41.640"	39°57'7.740"
36	444417.19	2222311.54	47°25'41.837"	39°57'7.714"
37	444422.92	2222313.58	47°25'42.023"	39°57'7.807"
22	444426.33	2222316.39	47°25'42.135"	39°57'7.939"
Курган 4				
38	444454.28	2222407.84	47°25'43.079"	39°57'12.285"
39	444457.56	2222413.85	47°25'43.187"	39°57'12.569"
40	444458.23	2222419.13	47°25'43.211"	39°57'12.821"

1	2	3	4	5
41	444457.05	2222426.05	47°25'43.176"	39°57'13.152"
42	444453.38	2222432.04	47°25'43.060"	39°57'13.440"
43	444449.39	2222435.56	47°25'42.932"	39°57'13.610"
44	444442.96	2222437.92	47°25'42.725"	39°57'13.727"
45	444436.29	2222437.2	47°25'42.509"	39°57'13.697"
46	444430.81	2222433.34	47°25'42.330"	39°57'13.516"
47	444427.53	2222427.33	47°25'42.221"	39°57'13.231"
48	444426.86	2222422.06	47°25'42.197"	39°57'12.980"
49	444428.04	2222415.13	47°25'42.232"	39°57'12.649"
50	444431.71	2222409.15	47°25'42.349"	39°57'12.361"
51	444435.7	2222405.62	47°25'42.476"	39°57'12.190"
52	444442.13	2222403.27	47°25'42.683"	39°57'12.074"
53	444448.8	2222403.98	47°25'42.900"	39°57'12.104"
38	444454.28	2222407.84	47°25'43.079"	39°57'12.285"
Курганы 1, 2				
54	444415.74	2222459.93	47°25'41.853"	39°57'14.794"
55	444420.67	2222466.47	47°25'42.016"	39°57'15.103"
56	444422.87	2222474.36	47°25'42.090"	39°57'15.478"
57	444422.75	2222480.7	47°25'42.089"	39°57'15.781"
58	444419.68	2222488.13	47°25'41.993"	39°57'16.137"
59	444413.74	2222493.31	47°25'41.803"	39°57'16.388"
60	444406	2222494.7	47°25'41.553"	39°57'16.459"
61	444398.32	2222492.5	47°25'41.303"	39°57'16.359"
62	444393.62	2222488.95	47°25'41.150"	39°57'16.193"
63	444388.58	2222482.36	47°25'40.984"	39°57'15.881"
64	444382.85	2222481.01	47°25'40.798"	39°57'15.821"
65	444375.09	2222481.01	47°25'40.546"	39°57'15.825"
66	444368.36	2222477.13	47°25'40.327"	39°57'15.645"
67	444364.48	2222470.41	47°25'40.198"	39°57'15.326"
68	444364.48	2222462.64	47°25'40.195"	39°57'14.956"
69	444368.36	2222455.92	47°25'40.318"	39°57'14.633"
70	444375.09	2222452.03	47°25'40.534"	39°57'14.443"
71	444384.15	2222452.21	47°25'40.827"	39°57'14.446"
72	444395.14	2222455.57	47°25'41.185"	39°57'14.599"
73	444402.86	2222454.09	47°25'41.434"	39°57'14.524"
74	444410.55	2222456.3	47°25'41.684"	39°57'14.624"
54	444415.74	2222459.93	47°25'41.853"	39°57'14.794"
Курган 3				
75	444488.65	2222479.4	47°25'44.222"	39°57'15.677"
76	444492.79	2222486.57	47°25'44.359"	39°57'16.016"
77	444492.79	2222494.85	47°25'44.363"	39°57'16.411"
78	444488.65	2222502.03	47°25'44.232"	39°57'16.757"




1	2	3	4	5
79	444481.47	2222506.17	47°25'44.001"	39°57'16.959"
80	444473.19	2222506.17	47°25'43.733"	39°57'16.964"
81	444466.02	2222502.03	47°25'43.499"	39°57'16.771"
82	444461.88	2222494.85	47°25'43.362"	39°57'16.431"
83	444461.88	2222486.57	47°25'43.359"	39°57'16.036"
84	444466.02	2222479.4	47°25'43.489"	39°57'15.691"
85	444473.19	2222475.26	47°25'43.720"	39°57'15.489"
86	444481.47	2222475.26	47°25'43.988"	39°57'15.484"
75	444488.65	2222479.4	47°25'44.222"	39°57'15.677"
Курган 9				
87	444381.93	2222545.04	47°25'40.795"	39°57'18.876"
88	444387.88	2222557.52	47°25'40.993"	39°57'19.468"
89	444388.71	2222569.37	47°25'41.025"	39°57'20.032"
90	444384.96	2222583.61	47°25'40.910"	39°57'20.714"
91	444376.11	2222595.37	47°25'40.628"	39°57'21.281"
92	444366.29	2222602.06	47°25'40.313"	39°57'21.606"
93	444352.8	2222605.11	47°25'39.878"	39°57'21.760"
94	444339.79	2222602.27	47°25'39.455"	39°57'21.633"
95	444329.51	2222593.82	47°25'39.119"	39°57'21.236"
96	444323.56	2222581.34	47°25'38.921"	39°57'20.644"
97	444322.73	2222569.48	47°25'38.889"	39°57'20.079"
98	444326.48	2222555.25	47°25'39.004"	39°57'19.398"
99	444335.33	2222543.49	47°25'39.286"	39°57'18.831"
100	444345.16	2222536.8	47°25'39.601"	39°57'18.506"
101	444358.65	2222533.74	47°25'40.037"	39°57'18.351"
102	444371.65	2222536.59	47°25'40.459"	39°57'18.479"
87	444381.93	2222545.04	47°25'40.795"	39°57'18.876"
Курганы 10, 11				
103	444455.83	2222637.98	47°25'43.227"	39°57'23.263"
104	444460.12	2222643.39	47°25'43.369"	39°57'23.519"
105	444461.47	2222648.33	47°25'43.414"	39°57'23.754"
106	444469.34	2222691.98	47°25'43.688"	39°57'25.831"
107	444469.03	2222701.4	47°25'43.682"	39°57'26.281"
108	444466.63	2222706.62	47°25'43.606"	39°57'26.531"
109	444462.11	2222710.17	47°25'43.462"	39°57'26.703"
110	444453.02	2222712.67	47°25'43.168"	39°57'26.828"
111	444446.47	2222711.58	47°25'42.956"	39°57'26.781"
112	444438.99	2222707.75	47°25'42.712"	39°57'26.603"
113	444433.52	2222701.37	47°25'42.532"	39°57'26.302"
114	444430.94	2222695.25	47°25'42.446"	39°57'26.011"
115	444431.25	2222685.83	47°25'42.452"	39°57'25.562"
116	444431.6	2222651.18	47°25'42.449"	39°57'23.908"

1	2	3	4	5
117	444432.73	2222643.89	47°25'42.482"	39°57'23.560"
118	444434.76	2222640.47	47°25'42.546"	39°57'23.395"
119	444437.62	2222637.7	47°25'42.638"	39°57'23.261"
120	444444.44	2222634.9	47°25'42.857"	39°57'23.124"
121	444449.56	2222635.06	47°25'43.023"	39°57'23.128"
103	444455.83	2222637.98	47°25'43.227"	39°57'23.263"

## 2. Схема границ территории объекта археологического наследия



Условные обозначения:

-  граница территории объекта археологического наследия с характерными точками и их номерами;
-  рельеф местности;
-  граница курганной насыпи.

Председатель комитета  
по охране объектов культурного  
наследия Ростовской области



И.В. Коробова