



КОМИТЕТ ПО ОХРАНЕ ОБЪЕКТОВ КУЛЬТУРНОГО НАСЛЕДИЯ РОСТОВСКОЙ ОБЛАСТИ

ПОСТАНОВЛЕНИЕ

от 18.05.2026 № 393

г. Ростов-на-Дону

Об утверждении границ территории выявленного объекта археологического наследия «Курганная группа «Ясногорка III»

В соответствии со статьями 3¹, 9², 45¹ Федерального закона от 25.06.2002 № 73-ФЗ «Об объектах культурного наследия (памятниках истории и культуры) народов Российской Федерации», приказом Министерства культуры Российской Федерации от 04.06.2015 № 1745 «Об утверждении требований к составлению проектов границ территорий объектов культурного наследия», на основании приказа комитета по охране объектов культурного наследия Ростовской области от 09.04.2026 № 20/01-02/31 «О включении выявленных объектов археологического наследия «Кагальницкий казачий городок», «Старый городок в устье Песковатки», «Поселение «Полушкин», «Курганная группа «Ясногорка I», «Курганная группа «Ясногорка II», «Курганная группа «Ясногорка III», «Курганный могильник «Грушевский XII» в Перечень выявленных объектов археологического наследия, расположенных на территории Ростовской области» комитет по охране объектов культурного наследия Ростовской области **п о с т а н о в л я е т**:

1. Утвердить границы территории выявленного объекта археологического наследия «Курганная группа «Ясногорка III» согласно приложению.

2. Настоящее постановление вступает в силу со дня его официального опубликования.

3. Контроль за выполнением настоящего постановления возложить на начальника отдела по исполнению переданных полномочий Российской Федерации в области сохранения, использования, популяризации и государственной охраны объектов археологического наследия комитета по охране объектов культурного наследия Ростовской области Губарева И.В.

Председатель комитета
по охране объектов культурного
наследия Ростовской области



И.В. Коробова

Приложение
к постановлению
комитета по охране объектов
культурного наследия
Ростовской области
от 18.05.2026 № 393

ГРАНИЦЫ
территории выявленного объекта археологического наследия
«Курганная группа «Ясногорка III»

1. Таблица координат характерных точек границ территории выявленного объекта археологического наследия «Курганная группа «Ясногорка III»

Выявленный объект археологического наследия «Курганная группа «Ясногорка I» расположен на пахотных полях в 2 км к юго-западу от южной окраины п. Ясногорка, в 6,4 км к юго-западу от русла р. Северский Донец (далее – объект археологического наследия).

Объект археологического наследия расположен: Ростовская область, Белокалитвинский район, 2610 м к юго-западу от ул. Шоссейная, д. 5, в п. Ясногорка.

Координаты характерных точек объекта археологического наследия определены на основании археологических полевых работ на территории объекта археологического наследия, проведенных на основании открытых листов от 21.10.2024 № P018-00103-00/01451314; от 25.02.2026 № P018-00103-00/04418207, выданных Министерством культуры Российской Федерации.

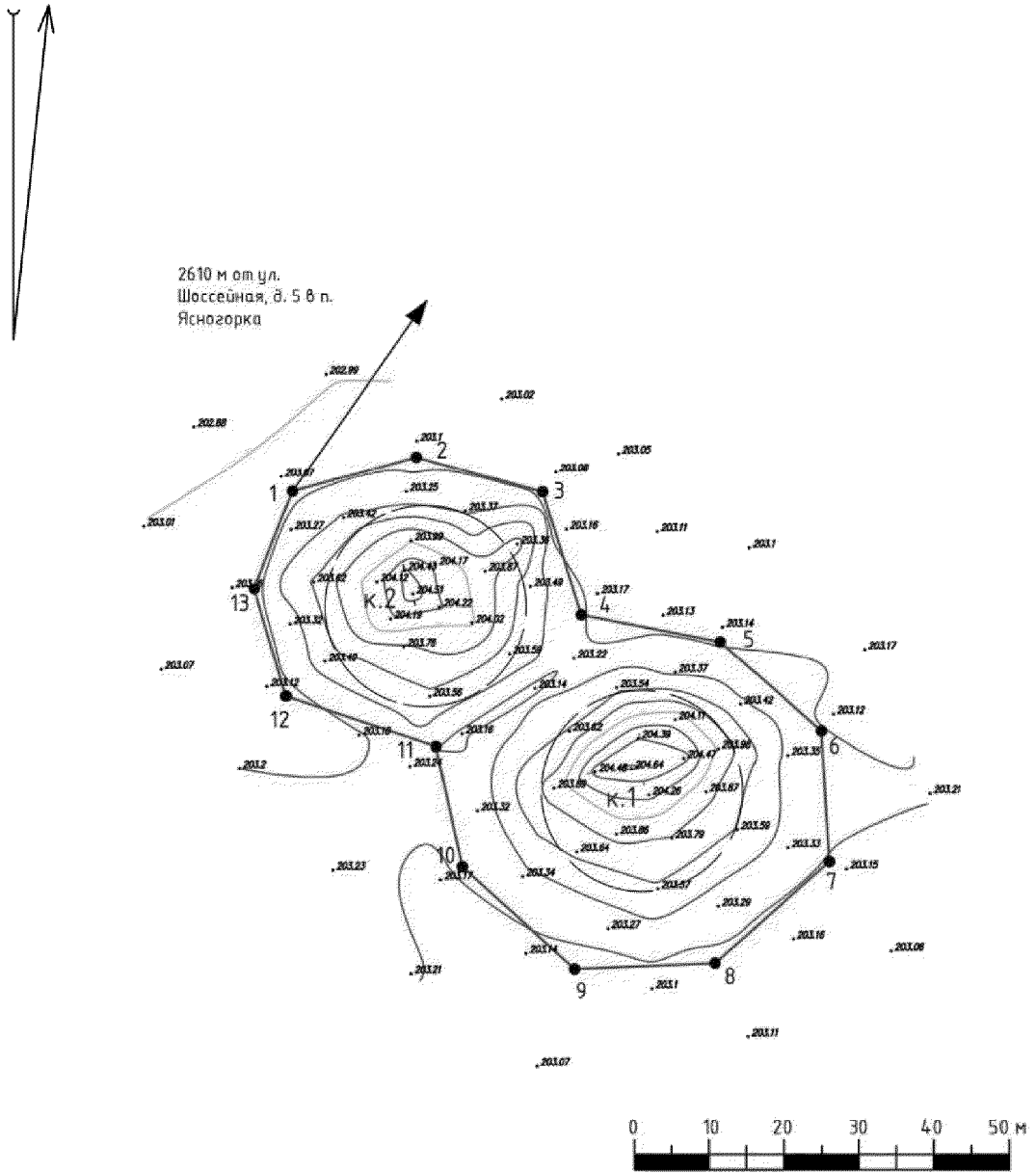
В состав границ территории объекта археологического наследия входят два кургана (далее – курган 1, курган 2).

Таблица координат характерных точек границ территории кургана 1,2




Обозначение (номер) характерной точки	Координаты характерных точек в местной системе координат (МСК-61)		Координаты характерных точек во Всемирной геодезической системе координат (WGS-84)	
	X	Y	Северной широты	Восточной долготы
1	2	3	4	5
1	508245.870	2282771.736	48° 0'24.37"	40°45'3.44"
2	508251.065	2282790.199	48° 0'24.54"	40°45'4.33"
3	508245.757	2282809.044	48° 0'24.37"	40°45'5.24"
4	508227.517	2282814.793	48° 0'23.78"	40°45'5.52"
5	508223.440	2282835.507	48° 0'23.65"	40°45'6.52"
6	508210.113	2282850.598	48° 0'23.22"	40°45'7.25"
7	508190.651	2282851.783	48° 0'22.59"	40°45'7.31"
8	508175.568	2282834.741	48° 0'22.10"	40°45'6.49"

1	2	3	4	5
9	508174.704	2282813.805	48° 0'22.07"	40°45'5.48"
10	508189.889	2282797.061	48° 0'22.56"	40°45'4.67"
11	508207.815	2282793.177	48° 0'23.14"	40°45'4.48"
12	508215.295	2282770.815	48° 0'23.38"	40°45'3.40"
13	508231.370	2282766.096	48° 0'23.90"	40°45'3.17"
1	508245.870	2282771.736	48° 0'24.37"	40°45'3.44"


2. Схема границ территории объекта археологического наследия



Условные обозначения:

-  граница территории объекта археологического наследия с характерными точками и их номерами;
-  рельеф местности;
-  граница курганной насыпи.

Председатель комитета
по охране объектов культурного
наследия Ростовской области



И.В. Коробова