



# КОМИТЕТ ПО ОХРАНЕ ОБЪЕКТОВ КУЛЬТУРНОГО НАСЛЕДИЯ РОСТОВСКОЙ ОБЛАСТИ

## ПОСТАНОВЛЕНИЕ

от 18.05.2026 № 392

г. Ростов-на-Дону

### Об утверждении границ территории выявленного объекта археологического наследия «Курганная группа «Ясногорка II»

В соответствии со статьями 3<sup>1</sup>, 9<sup>2</sup>, 45<sup>1</sup> Федерального закона от 25.06.2002 № 73-ФЗ «Об объектах культурного наследия (памятниках истории и культуры) народов Российской Федерации», приказом Министерства культуры Российской Федерации от 04.06.2015 № 1745 «Об утверждении требований к составлению проектов границ территорий объектов культурного наследия», на основании приказа комитета по охране объектов культурного наследия Ростовской области от 09.04.2026 № 20/01-02/31 «О включении выявленных объектов археологического наследия «Кагальницкий казачий городок», «Старый городок в устье Песковатки», «Поселение «Полушкин», «Курганная группа «Ясногорка I», «Курганная группа «Ясногорка II», «Курганная группа «Ясногорка III», «Курганный могильник «Грушевский XII» в Перечень выявленных объектов археологического наследия, расположенных на территории Ростовской области» комитет по охране объектов культурного наследия Ростовской области **п о с т а н о в л я е т**:

1. Утвердить границы территории выявленного объекта археологического наследия «Курганная группа «Ясногорка II» согласно приложению.

2. Настоящее постановление вступает в силу со дня его официального опубликования.

3. Контроль за выполнением настоящего постановления возложить на начальника отдела по исполнению переданных полномочий Российской Федерации в области сохранения, использования, популяризации и государственной охраны объектов археологического наследия комитета по охране объектов культурного наследия Ростовской области Губарева И.В.

Председатель комитета  
по охране объектов культурного  
наследия Ростовской области



И.В. Коробова

Приложение  
к постановлению  
комитета по охране объектов  
культурного наследия  
Ростовской области  
от 18.05.2026 № 392

**ГРАНИЦЫ**  
территории выявленного объекта археологического наследия  
«Курганная группа «Ясногорка II»

1. Таблица координат характерных точек границ территории выявленного объекта археологического наследия «Курганная группа «Ясногорка II»

Выявленный объект археологического наследия «Курганная группа «Ясногорка II» расположен на пахотных полях в 3,9 км к западу от западной окраины п. Ясногорка, в 8,8 км к западу от русла р. Северский Донец (далее – объект археологического наследия).

Объект археологического наследия расположен: Ростовская область, Белокалитвинский район, 4465 м к западу от ул. Шоссейная, д. 5, в п. Ясногорка.

Координаты характерных точек объекта археологического наследия определены на основании археологических полевых работ на территории объекта археологического наследия, проведенных на основании открытых листов от 21.10.2024 № P018-00103-00/01451314; от 25.02.2026 № P018-00103-00/04418207, выданных Министерством культуры Российской Федерации.

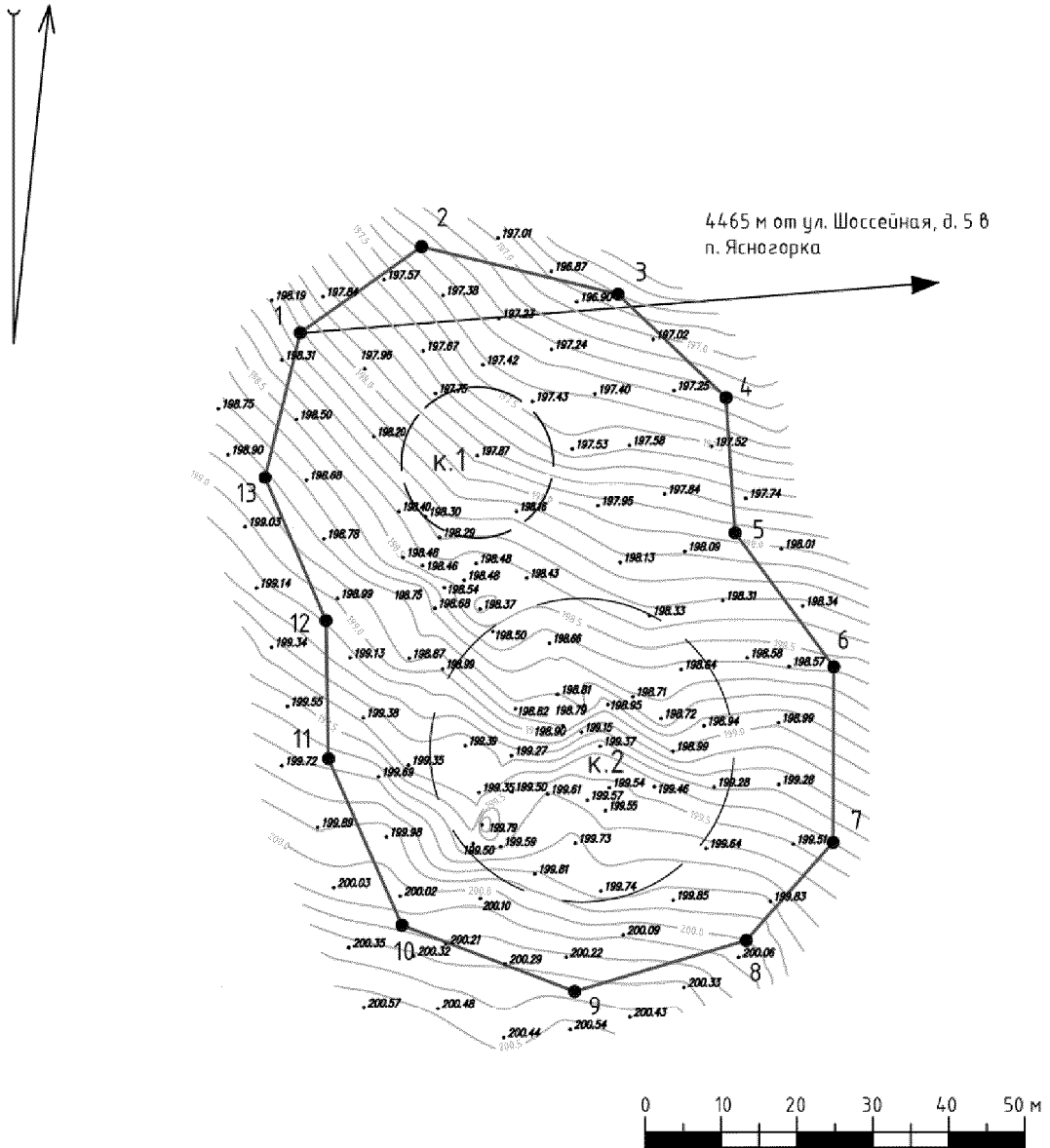
В состав объекта археологического наследия входят два кургана (далее – курган 1, курган 2).

Таблица координат характерных точек границ территории кургана 1,2




Обозначение (номер) характерной точки	Координаты характерных точек в местной системе координат (МСК-61)		Координаты характерных точек во Всемирной геодезической системе координат (WGS-84)	
	Х	У	Северной широты	Восточной долготы
1	2	3	4	5
1	510069.848	2279811.145	48° 1'23.11"	40°42'40.29"
2	510081.219	2279827.140	48° 1'23.48"	40°42'41.06"
3	510074.950	2279853.018	48° 1'23.28"	40°42'42.31"
4	510061.310	2279867.267	48° 1'22.84"	40°42'43.00"
5	510043.392	2279868.447	48° 1'22.26"	40°42'43.06"
6	510025.740	2279881.439	48° 1'21.69"	40°42'43.69"
7	510002.576	2279881.357	48° 1'20.94"	40°42'43.69"
8	509989.644	2279869.915	48° 1'20.52"	40°42'43.14"

1	2	3	4	5
9	509982.928	2279847.306	48° 1'20.30"	40°42'42.05"
10	509991.657	2279824.544	48° 1'20.58"	40°42'40.95"
11	510013.621	2279814.883	48° 1'21.29"	40°42'40.48"
12	510031.845	2279814.533	48° 1'21.88"	40°42'40.46"
13	510050.714	2279806.519	48° 1'22.49"	40°42'40.07"
1	510069.848	2279811.145	48° 1'23.11"	40°42'40.29"


2. Схема границ территории объекта археологического наследия



Условные обозначения:

-  граница территории объекта археологического наследия с характерными точками и их номерами;
-  рельеф местности;
-  граница курганной насыпи.

Председатель комитета  
по охране объектов культурного  
наследия Ростовской области



И.В. Коробова