



КОМИТЕТ ПО ОХРАНЕ ОБЪЕКТОВ КУЛЬТУРНОГО НАСЛЕДИЯ РОСТОВСКОЙ ОБЛАСТИ

ПОСТАНОВЛЕНИЕ

от 18.05.2026 № 391

г. Ростов-на-Дону

Об утверждении границ территории выявленного объекта археологического наследия «Курганная группа «Ясногорка I»

В соответствии со статьями 3¹, 9², 45¹ Федерального закона от 25.06.2002 № 73-ФЗ «Об объектах культурного наследия (памятниках истории и культуры) народов Российской Федерации», приказом Министерства культуры Российской Федерации от 04.06.2015 № 1745 «Об утверждении требований к составлению проектов границ территорий объектов культурного наследия», на основании приказа комитета по охране объектов культурного наследия Ростовской области от 09.04.2026 № 20/01-02/31 «О включении выявленных объектов археологического наследия «Кагальницкий казачий городок», «Старый городок в устье Песковатки», «Поселение «Полушкин», «Курганная группа «Ясногорка I», «Курганная группа «Ясногорка II», «Курганная группа «Ясногорка III», «Курганный могильник «Грушевский XII» в Перечень выявленных объектов археологического наследия, расположенных на территории Ростовской области» комитет по охране объектов культурного наследия Ростовской области **п о с т а н о в л я е т**:

1. Утвердить границы территории выявленного объекта археологического наследия «Курганная группа «Ясногорка I» согласно приложению.

2. Настоящее постановление вступает в силу со дня его официального опубликования.

3. Контроль за выполнением настоящего постановления возложить на начальника отдела по исполнению переданных полномочий Российской Федерации в области сохранения, использования, популяризации и государственной охраны объектов археологического наследия комитета по охране объектов культурного наследия Ростовской области Губарева И.В.

Председатель комитета
по охране объектов культурного
наследия Ростовской области



И.В. Коробова

Приложение
к постановлению
комитета по охране объектов
культурного наследия
Ростовской области
от 18.05.2026 № 391

ГРАНИЦЫ
территории выявленного объекта археологического наследия
«Курганная группа «Ясногорка I»

1. Таблица координат характерных точек границ территории выявленного объекта археологического наследия «Курганная группа «Ясногорка I»

Выявленный объект археологического наследия «Курганная группа «Ясногорка I» расположен на пахотных полях в 2 км к юго-западу от южной окраины п. Ясногорка, в 6,4 км к юго-западу от русла р. Северский Донец (далее – объект археологического наследия).

Объект археологического наследия расположен: Ростовская область, Белокалитвинский район, 2617 м к юго-западу от ул. Шоссейная, д. 5, в п. Ясногорка.

Координаты характерных точек объекта археологического наследия определены на основании археологических полевых работ на территории объекта археологического наследия, проведенных на основании открытых листов от 21.10.2024 № Р018-00103-00/01451314; от 25.02.2026 № Р018-00103-00/04418207, выданных Министерством культуры Российской Федерации.


В состав границ территории объекта археологического наследия входят два кургана (далее – курган 1, курган 2).

Таблица координат характерных точек границ территории кургана 1,2




Обозначение (номер) характерной точки	Координаты характерных точек в местной системе координат (МСК-61)		Координаты характерных точек во Всемирной геодезической системе координат (WGS-84)	
	Х	У	Северной широты	Восточной долготы
1	2	3	4	5
1	508156.858	2282894.172	48° 0'21.50"	40°45'9.36"
2	508161.151	2282904.341	48° 0'21.64"	40°45'9.85"
3	508156.172	2282916.762	48° 0'21.48"	40°45'10.45"
4	508145.360	2282917.559	48° 0'21.13"	40°45'10.49"
5	508137.346	2282911.939	48° 0'20.87"	40°45'10.22"
6	508129.304	2282915.853	48° 0'20.61"	40°45'10.41"
7	508120.971	2282913.755	48° 0'20.34"	40°45'10.31"
8	508113.264	2282908.757	48° 0'20.09"	40°45'10.07"

1	2	3	4	5
9	508109.899	2282897.969	48° 0'19.98"	40°45'9.55"
10	508112.703	2282889.687	48° 0'20.07"	40°45'9.15"
11	508117.052	2282881.616	48° 0'20.21"	40°45'8.76"
12	508126.641	2282876.670	48° 0'20.52"	40°45'8.52"
13	508136.213	2282877.735	48° 0'20.83"	40°45'8.57"
14	508143.920	2282882.526	48° 0'21.08"	40°45'8.80"
15	508148.526	2282891.660	48° 0'21.23"	40°45'9.24"
1	508156.858	2282894.172	48° 0'21.50"	40°45'9.36"


2. Схема границ территории объекта археологического наследия



Условные обозначения:

-  граница территории объекта археологического наследия с характерными точками и их номерами;
-  рельеф местности;
-  граница курганной насыпи.

Председатель комитета
по охране объектов культурного
наследия Ростовской области



И.В. Коробова