



# КОМИТЕТ ПО ОХРАНЕ ОБЪЕКТОВ КУЛЬТУРНОГО НАСЛЕДИЯ РОСТОВСКОЙ ОБЛАСТИ

## ПОСТАНОВЛЕНИЕ

от 18.05.2026 № 390

г. Ростов-на-Дону

### Об утверждении границ территории выявленного объекта археологического наследия «Поселение «Полушкин»


В соответствии со статьями 3<sup>1</sup>, 9<sup>2</sup>, 45<sup>1</sup> Федерального закона от 25.06.2002 № 73-ФЗ «Об объектах культурного наследия (памятниках истории и культуры) народов Российской Федерации», приказом Министерства культуры Российской Федерации от 04.06.2015 № 1745 «Об утверждении требований к составлению проектов границ территорий объектов культурного наследия», на основании приказа комитета по охране объектов культурного наследия Ростовской области от 09.04.2026 № 20/01-02/31 «О включении выявленных объектов археологического наследия «Кагальницкий казачий городок», «Старый городок в устье Песковатки», «Поселение «Полушкин», «Курганная группа «Ясногорка I», «Курганная группа «Ясногорка II», «Курганная группа «Ясногорка III», «Курганный могильник «Грушевский XII» в Перечень выявленных объектов археологического наследия, расположенных на территории Ростовской области» комитет по охране объектов культурного наследия Ростовской области **п о с т а н о в л я е т**:

1. Утвердить границы территории выявленного объекта археологического наследия «Поселение «Полушкин» согласно приложению.

2. Настоящее постановление вступает в силу со дня его официального опубликования.

3. Контроль за выполнением настоящего постановления возложить на начальника отдела по исполнению переданных полномочий Российской Федерации в области сохранения, использования, популяризации и государственной охраны объектов археологического наследия комитета по охране объектов культурного наследия Ростовской области Губарева И.В.

Председатель комитета  
по охране объектов культурного  
наследия Ростовской области



И.В. Коробова

Приложение  
к постановлению  
комитета по охране объектов  
культурного наследия  
Ростовской области  
от 18.05.2026 № 390

**ГРАНИЦЫ**  
территории выявленного объекта археологического наследия  
«Поселение «Полушкин»

1. Таблица координат характерных точек границ территории выявленного объекта археологического наследия «Поселение «Полушкин»

Выявленный объект археологического наследия «Поселение «Полушкин» расположен на островной части дельты реки Дон, в 495 м к западу от Малахова ерика (далее – объект археологического наследия).

Объект археологического наследия расположен: Ростовская область, Азовский район, в 612 м к юго-востоку от ул. Песочная, д. 89, в х. Полушкин.

Координаты характерных точек объекта археологического наследия определены на основании археологических полевых работ на территории объекта археологического наследия, проведенных на основании открытого листа от 18.02.2025 № P018-00103-00/01865199, выданного Министерством культуры Российской Федерации.

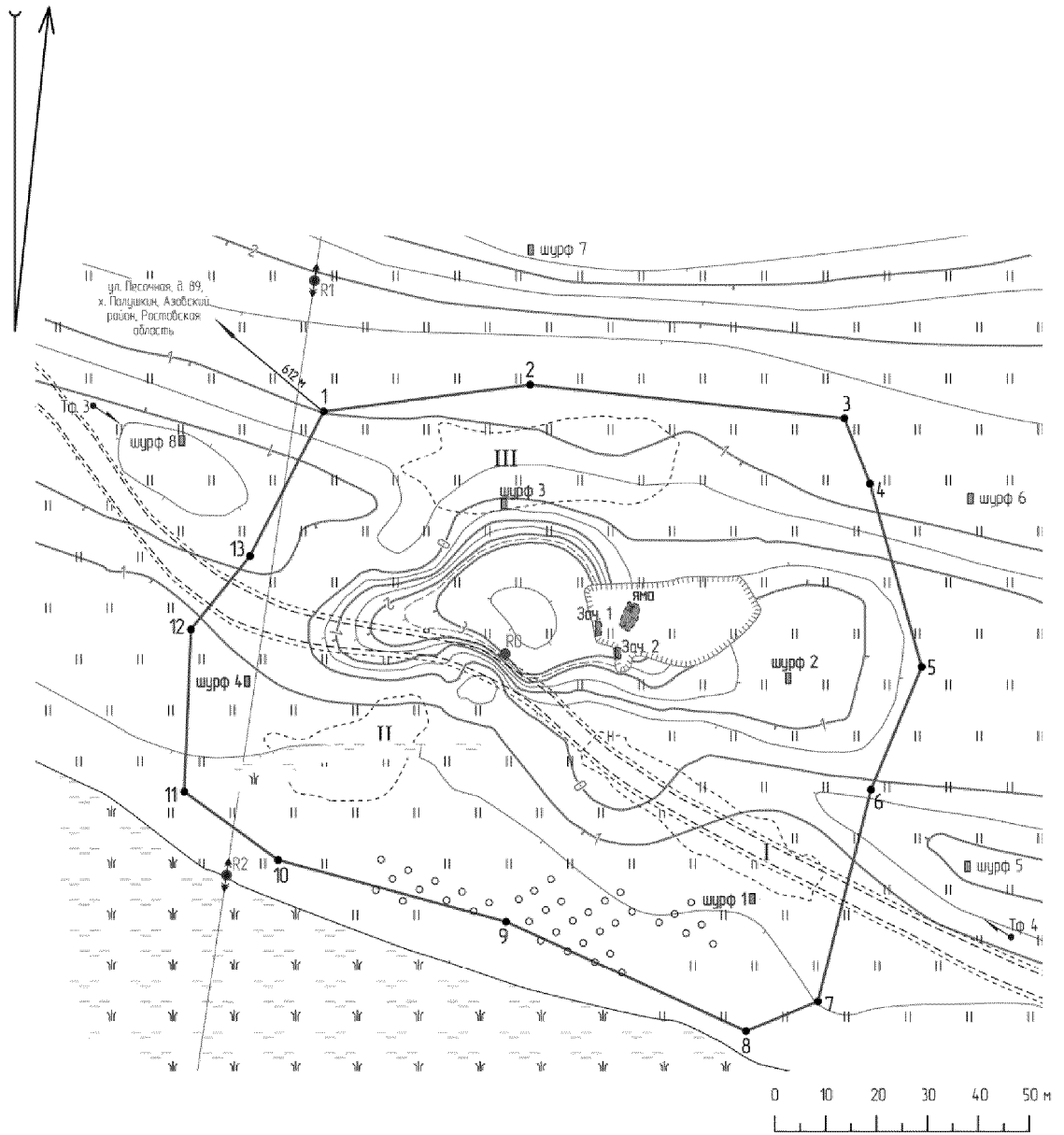
Площадь территории объекта археологического наследия составляет 13279,6 кв. метра.

Таблица координат характерных точек границ территории  
объекта археологического наследия



Обозначение (номер) характерной точки	Координаты характерных точек в местной системе координат (МСК-61)		Координаты характерных точек во Всемирной геодезической системе координат (WGS-84)	
	Х	У	Северной широты	Восточной долготы
1	2	3	4	5
1	421615,805	1406851,358	47°13'8.8633"	39°23'33.0784"
2	421621,045	1406891,704	47°13'9.0093"	39°23'34.9999"
3	421614,464	1406953,100	47°13'8.7604"	39°23'37.9114"
4	421601,600	1406958,091	47°13'8.3410"	39°23'38.1375"
5	421565,766	1406968,204	47°13'7.1751"	39°23'38.5873"
6	421541,768	1406958,300	47°13'6.4041"	39°23'38.0961"
7	421500,300	1406947,912	47°13'5.0678"	39°23'37.5669"
8	421494,505	1406933,884	47°13'4.8884"	39°23'36.8954"

1	2	3	4	5
9	421515,988	1406886,989	47°13'5.6112"	39°23'34.6858"
10	421528,039	1406842,451	47°13'6.0274"	39°23'32.5800"
11	421541,401	1406824,112	47°13'6.4706"	39°23'31.7201"
12	421573,101	1406825,422	47°13'7.4960"	39°23'31.8095"
13	421587,447	1406836,967	47°13'7.9537"	39°23'32.3704"
1	421615,805	1406851,358	47°13'8.8633"	39°23'33.0784"


2. Схема границ территории объекта археологического наследия



Условные обозначения:

-  граница территории объекта археологического наследия с характерными точками и их номерами;
-  рельеф местности.

Председатель комитета  
по охране объектов культурного  
наследия Ростовской области



И.В. Коробова